

PROPUESTA PROVISIONAL DE RESOLUCIÓN DGADM/SGCIA/SAMA DEL SERVICIO DE AYUDAS DE MEDIDAS DE ACOMPAÑAMIENTO DE LA DIRECCIÓN GENERAL DE AYUDAS DIRECTAS Y DE MERCADOS DE LA CONSEJERÍA DE AGRICULTURA, PESCA, AGUA Y DESARROLLO RURAL, DE LA SOLICITUD ANUAL DE PAGO DE AYUDAS CORRESPONDIENTES A LAS INTERVENCIONES SOBRE EL DESARROLLO RURAL RELATIVAS A LOS COMPROMISOS MEDIOAMBIENTALES, CLIMÁTICOS Y OTROS COMPROMISOS DE GESTIÓN, OPERACIÓN 6503.1 CONVERSIÓN A PRÁCTICAS Y MÉTODOS DE AGRICULTURA Y GANADERÍA ECOLÓGICA - CONVOCATORIA 2023, EN EL MARCO CORRESPONDIENTE AL PLAN ESTRATÉGICO DE LA POLÍTICA AGRÍCOLA COMÚN 2023-2027, CAMPAÑA 2023

ANTECEDENTES DE HECHO

PRIMERO: Mediante Orden de 28 de marzo de 2023, se aprobaron en la Comunidad Autónoma de Andalucía las bases reguladoras para la concesión de subvenciones correspondientes a las Intervenciones sobre el Desarrollo Rural relativas a los compromisos medioambientales, climáticos y otros compromisos de gestión correspondientes al Plan Estratégico de la Política Agrícola Común 2023-2027, mediante Orden de 3 de abril de 2023, se efectúa la convocatoria de éstas para el año 2023, y mediante Orden de 24 de marzo de 2023 se efectúa la convocatoria de las solicitudes anuales de pago de las Intervenciones sobre el desarrollo rural relativas a los compromisos medioambientales, climáticos y otros compromisos de gestión, correspondiente entre otras la Operación 6503.1 Conversión a prácticas y métodos de agricultura y ganadería ecológica - Convocatoria 2023, para la anualidad 2023.

Las personas que se relacionan en anexo adjunto de la presente propuesta provisional de resolución presentaron solicitud al amparo de lo dispuesto en el párrafo anterior, a través de la solicitud única de ayudas.

SEGUNDO: Examinadas las solicitudes, se procedió a realizar el trámite de subsanación y/o mejora de acuerdo con lo dispuesto en el artículo 68 de la Ley 39/2015, de 1 de octubre, del Procedimiento Administrativo Común de las Administraciones Públicas, al objeto de subsanar aquellas solicitudes que no reunían los requisitos exigidos en la normativa aplicable, y una vez practicado, las Delegaciones Territoriales de Agricultura, Pesca, Agua y Desarrollo Rural remitieron al Servicio de Ayudas de Medidas de Acompañamiento de la Dirección General de Ayudas Directas y de Mercados un informe en el que se relacionaban las solicitudes que habían superado el citado trámite, así como aquellas otras solicitudes que no habían subsanado las incidencias comunicadas.

TERCERO: Revisada la documentación, y realizadas las comunicaciones de los controles sobre el terreno efectuados en virtud de lo establecido en el Reglamento (UE) 2021/2116 del Parlamento Europeo y del Consejo de 2 de diciembre de 2021 sobre la financiación, la gestión y el seguimiento de la Política Agrícola Común y por el que se deroga el Reglamento (UE) núm. 1306/2013 y el Real Decreto 1047/2022, de 27 de diciembre, por el que se regula el sistema de gestión y control de las intervenciones del Plan Estratégico y otras ayudas de la Política Agrícola Común, procede emitir la presente Propuesta Provisional de Resolución del Servicio de Ayudas de Medidas de Acompañamiento de la Dirección General de Ayudas Directas y de Mercados relativa a la solicitud anual de pago de la ayuda de la Intervención 6503. Compromisos de gestión agroambientales en agricultura ecológica, Operación 6503.1 Conversión a prácticas y métodos de agricultura y ganadería ecológica - Convocatoria 2023, que incluye anexo con la relación de expedientes, así como las incidencias por las que se encuentran afectados.



Puede verificar la integridad de una copia de este documento mediante la lectura del código QR adjunto o mediante el acceso a la dirección https://ws050.juntadeandalucia.es/verificarFirma indicando el código de VERIFICACIÓN			
FIRMADO POR	JUAN JOSE SOLER GARCIA ROCIO GUIJARRO MILLAN	30/01/2025	
VERIFICACIÓN	Pk2jm5URL3QM5ZZ58RR73JPN5XYKW	PÁG. 1/303	



VISTOS, el Reglamento (UE) 2021/2116 del Parlamento Europeo y del Consejo, de 2 de diciembre de 2021, sobre la financiación, la gestión y el seguimiento de la política agrícola común y por el que se deroga el Reglamento (UE) núm. 1306/2013; el Reglamento (UE) 2021/2115 del Parlamento Europeo y del Consejo, de 2 de diciembre de 2021, por el que se establecen las normas en relación con la ayuda a los planes estratégicos que deben elaborar los Estados miembros en el marco de la política Agrícola común, financiada con cargo al Fondo Europeo de Garantía (FEAGA) y al Fondo Europeo Agrícola de Desarrollo Rural (FEADER), y por el que se derogan los Reglamentos (UE) núm. 1305/2013 y (UE) núm. 1307/2013; el Real Decreto 1048/2022, de 27 de diciembre, sobre la aplicación, a partir de 2023, de las intervenciones en forma de pagos directos y el establecimiento de requisitos comunes en el marco del Plan Estratégico de la Política Agrícola Común, y la regulación de la solicitud única del sistema integrado de gestión y control; el Real Decreto 1047/2022, de 27 de diciembre, por el que se regula el sistema de gestión y control de las intervenciones del Plan Estratégico y otras ayudas de la Política Agrícola Común; la Orden de 28 de marzo de 2023, por la que se aprueban las bases reguladoras para la concesión de subvenciones correspondientes a las Intervenciones sobre el Desarrollo Rural relativas a los compromisos medioambientales, climáticos y otros compromisos de gestión correspondientes al Plan Estratégico de la Política Agrícola Común 2023-2027 y la Orden de 3 de abril de 2023, por la que se efectúa la convocatoria para el año 2023; la Ley 38/2003, de 17 de noviembre, General de Subvenciones; el Decreto Legislativo 1/2010 de 2 de marzo por el que se aprueba el Texto Refundido de la Ley General de la Hacienda Pública de la Junta de Andalucía; la Ley 39/2015, de 1 de octubre, del Procedimiento Administrativo Común de las Administraciones Públicas.

FUNDAMENTOS DE DERECHO

PRIMERO: Corresponde a la Dirección General de Ayudas Directas y de Mercados dictar la resolución, en el uso de las funciones atribuidas por la legislación vigente y, en particular, el Decreto 70/2016, de 1 de marzo, por el que se establece la organización y el régimen de funcionamiento del organismo pagador de los gastos financiados por el Fondo Europeo Agrícola de Garantía y por el Fondo Europeo Agrícola de Desarrollo Rural en la Comunidad Autónoma de Andalucía, así como el Decreto 157/2022, de 9 de agosto, por el que se establece la estructura orgánica de la Consejería de Agricultura, Pesca, Agua y Desarrollo Rural.

SEGUNDO: La Orden de 28 de marzo de 2023 por la que se aprueban las bases reguladoras para la concesión de subvenciones correspondientes a las Intervenciones sobre el Desarrollo Rural relativas a los compromisos medioambientales, climáticos y otros compromisos de gestión correspondientes al Plan Estratégico de la Política Agrícola Común 2023-2027, establece los requisitos relativos a los solicitantes y a las condiciones de la ayuda y a los compromisos de cada operación, entre ellas la 6503.1 Conversión a prácticas y métodos de agricultura y ganadería ecológica - Convocatoria 2023, efectuada mediante Orden de 3 de abril de 2023.

TERCERO: Esta operación está cofinanciada en un 85% por el FEADER, en un 9,81% por el Ministerio de Agricultura, Pesca y Alimentación y en un 5,19% por la Comunidad Autónoma de Andalucía, y está incluida en el Plan Estratégico de la Política Agrícola Común 2023-2027 dentro de la Intervención 6503. Compromisos de gestión agroambientales en agricultura ecológica, en aplicación del Artículo 70 del Reglamento (UE) 2021/2115 del Parlamento Europeo y del Consejo, de 2 de diciembre de 2021.

SE PROPONE PROVISIONALMENTE

PRIMERO: APROBAR las cuantías correspondientes a cada beneficiario relativas a la solicitud anual de pago de la ayuda de la Intervención 6503. Compromisos de gestión agroambientales en agricultura ecológica, Operación 6503.1 Conversión a prácticas y métodos de agricultura y ganadería ecológica - Convocatoria 2023, a las personas que han obtenido la consideración de beneficiarias provisionales, que se relacionan en

Puede verificar la integridad de una copia de este documento mediante la lectura del código QR adjunto o mediante el acceso a la dirección https://ws050.juntadeandalucia.es/verificarFirma indicando el código de VERIFICACIÓN			
FIRMADO POR	JUAN JOSE SOLER GARCIA ROCIO GUIJARRO MILLAN	30/01/2025	
VERIFICACIÓN	Pk2jm5URL3QM5ZZ58RR73JPN5XYKw	PÁG. 2/303	



Anexo de la presente Propuesta Provisional de Resolución, formada por 165 expedientes, que empieza por AGROJUISMAN S.L. con ****8266* y termina en VICENTE GARCIA ANGELES con NIF ****5904*.

SEGUNDO: PROCEDER a la publicación de la presente Propuesta Provisional de Resolución de conformidad con el artículo 45.1 b) de la Ley 39/2015, de 1 de octubre del Procedimiento Administrativo Común de las Administraciones Públicas.

Jefa del Servicio de Ayudas
de Medidas de Acompañamiento

El Subdirector de Gestión y
Control Integrado de Ayudas

Fdo.: Rocío Guijarro Millán

Fdo.: Juan José Soler García

Puede verificar la integridad de una copia de este documento mediante la lectura del código QR adjunto o mediante el acceso a la dirección <https://ws050.juntadeandalucia.es/verificarFirma> indicando el código de VERIFICACIÓN

FIRMADO POR

JUAN JOSE SOLER GARCIA

30/01/2025

ROCIO GUIJARRO MILLAN

VERIFICACIÓN

Pk2jm5URL3QM5ZZ58RR73JPN5XYKW

PÁG. 3/303



ANEXO: RELACIÓN DE EXPEDIENTES INCLUIDOS EN PROPUESTA PROVISIONAL DE RESOLUCIÓN DE SOLICITUD ANUAL DE PAGO.

PEPAC - Operación 6503.1. Conversión a prácticas y métodos de agricultura y ganadería ecológica. Convocatoria 2023. Campaña 2023

(Orden de 28 de marzo de 2023, de la Consejería de Agricultura, Pesca, Agua y Desarrollo Rural, BOJA Nº 63 de 3 de abril de 2023)

ALMERIA

<u>APELLIDOS Y NOMBRE / RAZÓN SOCIAL</u>	<u>NIF</u>	<u>EXPEDIENTE</u>	<u>ANUALIDAD DE PAGO</u>
AGROJUISMAN S.L.	****8266*	1265985	

INCIDENCIAS

INCIDENCIA DESCRIPCIÓN

100424	Solicita recinto que no está comprometido para la operación. Ref:5250999 Recinto:04-016-011-00033-00002 Cultivo:207002 LIMONERO-FINO Regadío Ref:5251001 Recinto:04-016-011-00034-00002 Cultivo:207002 LIMONERO-FINO Regadío Ref:5251002 Recinto:04-016-011-00037-00001 Cultivo:207002 LIMONERO-FINO Regadío Ref:5251003 Recinto:04-016-012-00010-00001 Cultivo:206263 NARANJO-MIDKNIGHT Regadío Ref:5250982 Recinto:04-016-012-00017-00002 Cultivo:206263 NARANJO-MIDKNIGHT Regadío Ref:5250971 Recinto:04-016-012-00018-00003 Cultivo:206263 NARANJO-MIDKNIGHT Regadío Ref:5250997 Recinto:04-016-012-00019-00008 Cultivo:206263 NARANJO-MIDKNIGHT Regadío Ref:5251000 Recinto:04-016-012-00021-00009 Cultivo:207002 LIMONERO-FINO Regadío Ref:5250966 Recinto:04-016-012-00022-00001 Cultivo:207004 LIMONERO-VERNA Regadío Ref:5250969 Recinto:04-016-012-00023-00001 Cultivo:207004 LIMONERO-VERNA Regadío Ref:5250968 Recinto:04-016-012-00023-00002 Cultivo:207004 LIMONERO-VERNA Regadío Ref:5250961 Recinto:04-016-012-00023-00003 Cultivo:207004 LIMONERO-VERNA Regadío Ref:5250962 Recinto:04-016-012-00025-00001 Cultivo:207004 LIMONERO-VERNA Regadío Ref:5250964 Recinto:04-016-012-00025-00002 Cultivo:207004 LIMONERO-VERNA Regadío Ref:5250978 Recinto:04-016-012-00025-00003 Cultivo:207004 LIMONERO-VERNA Regadío Ref:5250977 Recinto:04-016-012-00025-00005 Cultivo:207004 LIMONERO-VERNA Regadío Ref:5250981 Recinto:04-016-012-00219-00001 Cultivo:207004 LIMONERO-VERNA Regadío Ref:5250980 Recinto:04-016-012-00232-00001 Cultivo:206263 NARANJO-MIDKNIGHT Regadío Ref:-1025400 Recinto:04-016-012-00232-00001 Cultivo:207004 LIMONERO-VERNA Regadío Ref:5250985 Recinto:04-016-012-00232-00002 Cultivo:206263 NARANJO-MIDKNIGHT Regadío Ref:-1025412 Recinto:04-016-012-00232-00002 Cultivo:207004 LIMONERO-VERNA Regadío Ref:5250983 Recinto:04-016-012-00232-00003 Cultivo:206263 NARANJO-MIDKNIGHT Regadío Ref:-1025407 Recinto:04-016-012-00232-00003 Cultivo:207004 LIMONERO-VERNA Regadío Ref:5250972 Recinto:04-016-012-00232-00004 Cultivo:206263 NARANJO-MIDKNIGHT Regadío Ref:-1025443 Recinto:04-016-012-00232-00004 Cultivo:207004 LIMONERO-VERNA Regadío
101008	Expediente sin compromisos vigentes. Operación:6503.1



(1) Superficie declarada admisible ajustada con la superficie comprometida.
 (2) Factor de penalización valorando el alcance para el tipo de compromiso.

Puede verificar la integridad de una copia de este documento mediante la lectura del código QR adjunto o mediante el acceso a la dirección https://ws050.juntadeandalucia.es/verificarFirma indicando el código de VERIFICACIÓN			
FIRMADO POR	JUAN JOSE SOLER GARCIA ROCIO GUIJARRO MILLAN	30/01/2025	
VERIFICACIÓN	Pk2jm5URL3QM5ZZ58RR73JPN5XYKWK	PÁG. 4/303	



APELLIDOS Y NOMBRE / RAZÓN SOCIAL
BORRALLO PEREZ ANTONIA

NIF
****8009*

EXPEDIENTE
1270508

ANUALIDAD DE PAGO

INCIDENCIAS

INCIDENCIA DESCRIPCIÓN

75019	Solicitante que figura como fallecido en GIRO.
100424	Solicita recinto que no está comprometido para la operación. Ref:170000006587006 Recinto:04-070-019-00075-00001 Cultivo:101010 OLIVAR-PICUAL Secano Ref:170000006587008 Recinto:04-070-021-00328-00001 Cultivo:101010 OLIVAR-PICUAL Secano Ref:170000006587010 Recinto:04-070-030-00049-00002 Cultivo:104008 ALMENDROS-CONSTANTI Secano Ref:170000006587011 Recinto:04-070-030-00077-00001 Cultivo:104008 ALMENDROS-CONSTANTI Secano Ref:170000006587007 Recinto:04-070-030-00077-00006 Cultivo:101010 OLIVAR-PICUAL Secano
101008	Expediente sin compromisos vigentes. Operación:6503.1

(1) Superficie declarada admisible ajustada con la superficie comprometida.
(2) Factor de penalización valorando el alcance para el tipo de compromiso.

Puede verificar la integridad de una copia de este documento mediante la lectura del código QR adjunto o mediante el acceso a la dirección <https://ws050.juntadeandalucia.es/verificarFirma> indicando el código de VERIFICACIÓN

FIRMADO POR	JUAN JOSE SOLER GARCIA ROCIO GUIJARRO MILLAN	30/01/2025
VERIFICACIÓN	Pk2jm5URL3QM5ZZ58RR73JPN5XYKW	PÁG. 5/303



**APELLIDOS Y NOMBRE / RAZÓN SOCIAL**

CALATRAVA LOPEZ JUAN

NIF

***6964*

EXPEDIENTE

1065185

ANUALIDAD DE PAGO

1ª

IMPORTE POR ANUALIDAD

	2023	2024	2025	2026	2027
IMPORTE MÁXIMO SUBVENCIONABLE	258,40 €	258,40 €	215,05 €	215,05 €	215,05 €
IMPORTE MEDIO DE TRANSFERENCIA (€/ha)	304,00 €	304,00 €	253,00 €	253,00 €	253,00 €

RESUMEN DE UNIDADES

Cód	GRUPO DE PAGO	Sup. Dec. Admisible (ha)	Sup. Comprometida (ha)	Sup. ajustada compromiso (1) (ha)	% sobredec.	Sup. Propuesta (ha)	Importe Declarado	Importe Topado	Importe Propuesto	Importe tras sobredec.
420	HORTÍCOLAS	0,85		0,85	0,00	0,85	258,40	258,40	258,40	258,40
TOTAL		0,85	0,85	0,85		0,85	258,40	258,40	258,40	258,40

APLICACIÓN DE REDUCCIONES Y PENALIZACIONES

GRUPO DE PAGO	Importe Calculado	Importe prereduc.	Criterios de subvencionabilidad y compromisos	Presentación tardía	Omisión declaración	Condicionalidad	IMPORTE (Euros) PROPUESTO
HORTÍCOLAS	258,40	258,40	0,00	0,00	0,00	0,00	258,40
TOTAL	258,40	258,40					258,40

RESUMEN DE PAGOS**IMPORTE (Euros)**

	RESUELTO	FEADER	MAPA	CAPADR
HORTÍCOLAS - A pagar	258,40 €	219,64 €	25,35 €	13,41 €

RECINTOS PROPUESTOS

REF.	REFERENCIA SIGPAC	CULTIVO	DESCRIPCIÓN CULTIVO	S/R	G.PAGO	PEND. MEDIA (%)	SUP. DEC. ADMISIBLE (ha)	SUP. COMPROM. (ha)	SUP. AJUSTADA COMPR.(1) (ha)	SUP. CONV. SIGPAC (ha)	SUP. CERTIE. (ha)	SUP. CAMPO (ha)	SUP. CAMPO DETER. CULL. DECLARADO (ha)	SUP. DEC. REDUCIDA (ha)	SUP. PROPUESTA (ha)
5497065	04-066-029-00056-003	165000	PEPINO-SIN VARIEDAD	R	420	2,40	0,85	0,85	0,85		0,85			0,85	0,85

INCIDENCIAS**INCIDENCIA DESCRIPCIÓN**

3790	Recinto declarado inactivo Ref:6856747 Recinto:04-066-202-00047-00002 Cultivo: -
75024	La cuenta corriente declarada no se encuentra en el sistema GIRO, se realiza el pago a la cuenta principal designada en GIRO.
100421	Recinto declarado por error para una operación de la 6503, que se ha corregido de oficio marcando la operación correcta, de acuerdo con la fecha de inscripción del recinto en la producción ecológica. Ref:5497065 Recinto:04-066-029-00056-00003 Cultivo:165000 PEPINO-SIN VARIEDAD Regadío
100424	Solicita recinto que no está comprometido para la operación. Ref:6856747 Recinto:04-066-202-00047-00002 Cultivo:156000 SANDÍA-SIN VARIEDAD Regadío

(1) Superficie declarada admisible ajustada con la superficie comprometida.
(2) Factor de penalización valorando el alcance para el tipo de compromiso.Puede verificar la integridad de una copia de este documento mediante la lectura del código QR adjunto o mediante el acceso a la dirección <https://ws050.juntadeandalucia.es/verificarFirma> indicando el código de VERIFICACIÓN

FIRMADO POR

JUAN JOSE SOLER GARCIA

30/01/2025

ROCIO GUIJARRO MILLAN

VERIFICACIÓN

Pk2jm5URL3QM5ZZ58RR73JPN5XYKW

PÁG. 6/303





<u>APELLIDOS Y NOMBRE / RAZÓN SOCIAL</u>	<u>NIF</u>	<u>EXPEDIENTE</u>	<u>ANUALIDAD DE PAGO</u>
CARRILLO MOLINA VICTORIANO	***9634*	1175159	

INCIDENCIAS

INCIDENCIA DESCRIPCIÓN

75019	Solicitante que figura como fallecido en GIRO.
100401	Solicitante no inscrito en un organismo de control autorizado para la producción ecológica en Andalucía (Anexo I. Criterios de Subvencionabilidad. Orden 28 de marzo de 2023).
100402	Recinto solicitado no forma parte de ningún organismo de control autorizado para la producción ecológica en Andalucía o fecha de inscripción posterior al plazo establecido (Anexo I. Criterios de Subvencionabilidad. Orden 28 de marzo de 2023). Ref:170000005563939 Recinto:04-053-054-00204-00001 Cultivo:104007 ALMENDROS-COMUNA Secano Ref:170000005563941 Recinto:04-099-017-00353-00001 Cultivo:104007 ALMENDROS-COMUNA Secano Ref:170000005563940 Recinto:04-099-017-00354-00002 Cultivo:104007 ALMENDROS-COMUNA Secano Ref:170000005563943 Recinto:04-099-022-00182-00001 Cultivo:104007 ALMENDROS-COMUNA Secano Ref:170000005563942 Recinto:04-099-022-00182-00009 Cultivo:104007 ALMENDROS-COMUNA Secano Ref:170000005563944 Recinto:04-099-022-00182-00011 Cultivo:104007 ALMENDROS-COMUNA Secano
100424	Solicita recinto que no está comprometido para la operación. Ref:170000005563939 Recinto:04-053-054-00204-00001 Cultivo:104007 ALMENDROS-COMUNA Secano Ref:170000005563941 Recinto:04-099-017-00353-00001 Cultivo:104007 ALMENDROS-COMUNA Secano Ref:170000005563940 Recinto:04-099-017-00354-00002 Cultivo:104007 ALMENDROS-COMUNA Secano Ref:170000005563943 Recinto:04-099-022-00182-00001 Cultivo:104007 ALMENDROS-COMUNA Secano Ref:170000005563942 Recinto:04-099-022-00182-00009 Cultivo:104007 ALMENDROS-COMUNA Secano Ref:170000005563944 Recinto:04-099-022-00182-00011 Cultivo:104007 ALMENDROS-COMUNA Secano
101008	Expediente sin compromisos vigentes. Operación:6503.1

(1) Superficie declarada admisible ajustada con la superficie comprometida.
(2) Factor de penalización valorando el alcance para el tipo de compromiso.

Puede verificar la integridad de una copia de este documento mediante la lectura del código QR adjunto o mediante el acceso a la dirección https://ws050.juntadeandalucia.es/verificarFirma indicando el código de VERIFICACIÓN			
FIRMADO POR	JUAN JOSE SOLER GARCIA	30/01/2025	
	ROCIO GUIJARRO MILLAN		
VERIFICACIÓN	Pk2jm5URL3QM5ZZ58RR73JPN5XYKW	PÁG. 7/303	



APELLIDOS Y NOMBRE / RAZÓN SOCIAL
CARRILLO SANCHEZ ANDRES JAVIER

NIF
***2142*

EXPEDIENTE
1131026

ANUALIDAD DE PAGO

INCIDENCIAS

INCIDENCIA DESCRIPCIÓN

3790	Recinto declarado inactivo Ref:-1621133 Recinto:04-099-015-00054-00001 Cultivo: - Ref:6939853 Recinto:04-099-015-00054-00001 Cultivo: -
100424	Solicita recinto que no está comprometido para la operación. Ref:-1621133 Recinto:04-099-015-00054-00001 Cultivo:104007 ALMENDROS-COMUNA Secano Ref:6939853 Recinto:04-099-015-00054-00001 Cultivo:104007 ALMENDROS-COMUNA Secano
101008	Expediente sin compromisos vigentes. Operación:6503.1

(1) Superficie declarada admisible ajustada con la superficie comprometida.
(2) Factor de penalización valorando el alcance para el tipo de compromiso.

Puede verificar la integridad de una copia de este documento mediante la lectura del código QR adjunto o mediante el acceso a la dirección <https://ws050.juntadeandalucia.es/verificarFirma> indicando el código de VERIFICACIÓN

FIRMADO POR	JUAN JOSE SOLER GARCIA ROCIO GUIJARRO MILLAN	30/01/2025	
VERIFICACIÓN	Pk2jm5URL3QM5ZZ58RR73JPN5XYKW	PÁG. 8/303	



APELLIDOS Y NOMBRE / RAZÓN SOCIAL
CERDAN LOPEZ JUAN CARLOS

NIF
***2498*

EXPEDIENTE
1246291

ANUALIDAD DE PAGO

INCIDENCIAS

INCIDENCIA DESCRIPCIÓN

4272	Verifica que las líneas de declaración de las Solicitudes Únicas no tienen solapes con la capa de Retroactividad Gráfica (ambas de la misma campaña) a nivel de expediente/línea de declaración gráfica de la solicitud. Ref:4592225 Recinto:04-099-034-00052-00002 Cultivo: - Agregado de la referencia del recinto.:0 Zona de la referencia del recinto.:0 Superficie solapada.:0,03 Id. Incid.:97948848
100424	Solicita recinto que no está comprometido para la operación. Ref:4666306 Recinto:04-099-030-00164-00001 Cultivo:124048 PISTACHO-SIRORA Regadío Ref:-952081 Recinto:04-099-030-00168-00001 Cultivo:124048 PISTACHO-SIRORA Secano Ref:-952087 Recinto:04-099-030-00170-00001 Cultivo:124048 PISTACHO-SIRORA Regadío Ref:-1327854 Recinto:04-099-030-00170-00002 Cultivo:124048 PISTACHO-SIRORA Secano Ref:-952089 Recinto:04-099-030-00171-00001 Cultivo:124048 PISTACHO-SIRORA Regadío Ref:4666397 Recinto:04-099-030-00173-00001 Cultivo:124048 PISTACHO-SIRORA Regadío Ref:4666316 Recinto:04-099-030-00174-00001 Cultivo:104007 ALMENDROS-COMUNA Secano Ref:-952015 Recinto:04-099-030-00182-00001 Cultivo:104007 ALMENDROS-COMUNA Regadío Ref:-1327856 Recinto:04-099-030-00182-00003 Cultivo:104007 ALMENDROS-COMUNA Regadío Ref:5228512 Recinto:04-099-030-00183-00001 Cultivo:104007 ALMENDROS-COMUNA Secano Ref:4592223 Recinto:04-099-034-00049-00002 Cultivo:104020 ALMENDROS-GUARA Secano Ref:-812112 Recinto:04-099-034-00049-00004 Cultivo:104020 ALMENDROS-GUARA Secano Ref:4592218 Recinto:04-099-034-00050-00001 Cultivo:104008 ALMENDROS-CONSTANTI Secano Ref:4592216 Recinto:04-099-034-00050-00002 Cultivo:104008 ALMENDROS-CONSTANTI Secano Ref:4592222 Recinto:04-099-034-00051-00001 Cultivo:104020 ALMENDROS-GUARA Secano Ref:4592225 Recinto:04-099-034-00052-00002 Cultivo:104043 ALMENDROS-VAIRO Secano Ref:4592230 Recinto:04-099-034-00052-00007 Cultivo:104043 ALMENDROS-VAIRO Secano Ref:-812114 Recinto:04-099-034-00052-00008 Cultivo:104043 ALMENDROS-VAIRO Secano Ref:-812118 Recinto:04-099-034-00222-00006 Cultivo:104020 ALMENDROS-GUARA Secano Ref:-951954 Recinto:04-099-036-00064-00001 Cultivo:104007 ALMENDROS-COMUNA Regadío
101008	Expediente sin compromisos vigentes. Operación:6503.1

(1) Superficie declarada admisible ajustada con la superficie comprometida.
(2) Factor de penalización valorando el alcance para el tipo de compromiso.

Puede verificar la integridad de una copia de este documento mediante la lectura del código QR adjunto o mediante el acceso a la dirección https://ws050.juntadeandalucia.es/verificarFirma indicando el código de VERIFICACIÓN			
FIRMADO POR	JUAN JOSE SOLER GARCIA ROCIO GUIJARRO MILLAN	30/01/2025	
VERIFICACIÓN	Pk2jm5URL3QM5ZZ58RR73JPN5XYKW	PÁG. 9/303	

**APELLIDOS Y NOMBRE / RAZÓN SOCIAL**

DELGADO MANZANO ANTONIO LUIS

NIF

***6640*

EXPEDIENTE

1281025

ANUALIDAD DE PAGO

1ª

IMPORTE POR ANUALIDAD

	2023	2024	2025	2026	2027
IMPORTE MÁXIMO SUBVENCIONABLE	267,52 €	267,52 €	222,64 €	222,64 €	222,64 €
IMPORTE MEDIO DE TRANSFERENCIA (€/ha)	304,00 €	304,00 €	253,00 €	253,00 €	253,00 €

RESUMEN DE UNIDADES

Cód	GRUPO DE PAGO	Sup. Dec. Admisible (ha)	Sup. Comprometida (ha)	Sup. ajustada compromiso (1) (ha)	% sobredec.	Sup. Propuesta (ha)	Importe Declarado	Importe Topado	Importe Propuesto	Importe tras sobredec.
420	HORTÍCOLAS	0,88		0,88	0,00	0,88	267,52	267,52	267,52	267,52
TOTAL		0,88	0,88	0,88		0,88	267,52	267,52	267,52	267,52

APLICACIÓN DE REDUCCIONES Y PENALIZACIONES

GRUPO DE PAGO	Importe Calculado	Importe prereduc.	Criterios de subvencionabilidad y compromisos	Presentación tardía	Omisión declaración	Condicionalidad	IMPORTE (Euros) PROPUESTO
HORTÍCOLAS	267,52	267,52	0,00	0,00	0,00	0,00	267,52
TOTAL	267,52	267,52					267,52

RESUMEN DE PAGOS**IMPORTE (Euros)**

	RESUELTO	FEADER	MAPA	CAPADR
HORTÍCOLAS - A pagar	267,52 €	227,39 €	26,24 €	13,89 €

RECINTOS PROPUESTOS

REF.	REFERENCIA SIGPAC	CULTIVO	DESCRIPCIÓN CULTIVO	S/R	G.PAGO	PEND. MEDIA (%)	SUP. DEC. ADMISIBLE (ha)	SUP. COMPROM. (ha)	SUP. AJUSTADA COMPR.(1) (ha)	SUP. CONV. SIGPAC (ha)	SUP. CERTIE. (ha)	SUP. CAMPO (ha)	SUP. CAMPO DETER. CULL. DECLARADO (ha)	SUP. DEC. REDUCIDA (ha)	SUP. PROPUESTA (ha)
6851046	18-007-007-00840-008	197000	TOMATE-SIN VARIEDAD	S	420	7,30	0,66	0,66	0,66		1,16			0,66	0,66
6851048	18-007-007-00843-001	197000	TOMATE-SIN VARIEDAD	S	420	10,50	0,22	0,22	0,22		0,36			0,22	0,22

(1) Superficie declarada admisible ajustada con la superficie comprometida.
(2) Factor de penalización valorando el alcance para el tipo de compromiso.Puede verificar la integridad de una copia de este documento mediante la lectura del código QR adjunto o mediante el acceso a la dirección <https://ws050.juntadeandalucia.es/verificarFirma> indicando el código de VERIFICACIÓN

FIRMADO POR

JUAN JOSE SOLER GARCIA

30/01/2025

ROCIO GUIJARRO MILLAN

VERIFICACIÓN

Pk2jm5URL3QM5ZZ58RR73JPN5XYKW

PÁG. 10/303





<u>APELLIDOS Y NOMBRE / RAZÓN SOCIAL</u>	<u>NIF</u>	<u>EXPEDIENTE</u>	<u>ANUALIDAD DE PAGO</u>
EXPLOTACIONES AGRARIAS DE LAS VERTIENTES SL	****1684*	1103487	1ª

IMPORTE POR ANUALIDAD

	<u>2023</u>	<u>2024</u>	<u>2025</u>	<u>2026</u>	<u>2027</u>
IMPORTE MÁXIMO SUBVENCIONABLE	0,00 €	0,00 €	0,00 €	0,00 €	0,00 €
IMPORTE MEDIO DE TRANSFERENCIA (€/ha)	0,00 €	0,00 €	0,00 €	0,00 €	0,00 €

RESUMEN DE UNIDADES

<u>Cód</u>	<u>GRUPO DE PAGO</u>	<u>Sup. Dec. Admisible (ha)</u>	<u>Sup. Comprometida (ha)</u>	<u>Sup. ajustada compromiso (1) (ha)</u>	<u>% sobredec.</u>	<u>Sup. Propuesta (ha)</u>	<u>Importe Declarado</u>	<u>Importe Topado</u>	<u>Importe Propuesto</u>	<u>Importe tras sobredec.</u>
424	HERBÁCEOS NO ELEGIBLES	6,34		6,34	0,00	6,34	0,00	0,00	0,00	0,00
TOTAL		6,34	6,34	6,34		6,34	0,00	0,00	0,00	0,00

APLICACIÓN DE REDUCCIONES Y PENALIZACIONES

<u>GRUPO DE PAGO</u>	<u>Importe Calculado</u>	<u>Importe prereduc.</u>	<u>Criterios de subvencionabilidad y compromisos</u>	<u>Presentación tardía</u>	<u>Omisión declaración</u>	<u>Condicionabilidad</u>	<u>IMPORTE (Euros) PROPUESTO</u>
HERBÁCEOS NO ELEGIBLES	0,00	0,00	0,00	0,00	0,00	0,00	0,00
TOTAL	0,00	0,00					0,00

RECINTOS PROPUESTOS

<u>REF.</u>	<u>REFERENCIA SIGPAC</u>	<u>CULTIVO</u>	<u>DESCRIPCIÓN CULTIVO</u>	<u>S/R G.PAGO</u>	<u>PEND. MEDIA (%)</u>	<u>SUP. DEC. ADMISIBLE (ha)</u>	<u>SUP. COMPROM. (ha)</u>	<u>SUP. AJUSTADA COMPR. (1) (ha)</u>	<u>SUP. CONY. SIGPAC (ha)</u>	<u>SUP. CERTIE. (ha)</u>	<u>SUP. CAMPO (ha)</u>	<u>SUP. CAMPO DETER. CULT. DECLARADO (ha)</u>	<u>SUP. DEC. REDUCIDA (ha)</u>	<u>SUP. PROPUESTA (ha)</u>
1700000006268212	04-070-001-00125-001	20000	BARBECHO TRADICIONAL-SIN VARIEDAD	S 424	7,30	0,27	0,27	0,27		0,27			0,27	0,27
1700000006268218	04-070-001-00077-001	20000	BARBECHO TRADICIONAL-SIN VARIEDAD	S 424	6,50	0,42	0,42	0,42		0,42			0,42	0,42
1700000006268219	04-070-001-00078-001	20000	BARBECHO TRADICIONAL-SIN VARIEDAD	S 424	4,00	0,08	0,08	0,08		0,08			0,08	0,08
1700000006268220	04-070-001-00080-001	20000	BARBECHO TRADICIONAL-SIN VARIEDAD	S 424	6,70	0,08	0,08	0,08		0,08			0,08	0,08
1700000006268222	04-070-001-00150-001	20000	BARBECHO TRADICIONAL-SIN VARIEDAD	S 424	5,80	2,33	2,33	2,33		2,33			2,33	2,33
1700000006268223	04-070-001-00073-001	20000	BARBECHO TRADICIONAL-SIN VARIEDAD	S 424	7,40	2,99	2,99	2,99		2,99			2,99	2,99
1700000006268224	04-070-001-00076-001	20000	BARBECHO TRADICIONAL-SIN VARIEDAD	S 424	7,50	0,17	0,17	0,17		0,17			0,17	0,17

(1) Superficie declarada admisible ajustada con la superficie comprometida.
 (2) Factor de penalización valorando el alcance para el tipo de compromiso.

Puede verificar la integridad de una copia de este documento mediante la lectura del código QR adjunto o mediante el acceso a la dirección <https://ws050.juntadeandalucia.es/verificarFirma> indicando el código de VERIFICACIÓN

FIRMADO POR	JUAN JOSE SOLER GARCIA	30/01/2025
	ROCIO GUIJARRO MILLAN	
VERIFICACIÓN	Pk2jm5URL3QM5ZZ58RR73JPN5XYKW	PÁG. 11/303





INCIDENCIAS

INCIDENCIA DESCRIPCIÓN

3790	Recinto declarado inactivo Ref:-988161 Recinto:04-070-001-00090-00011 Cultivo: -
100412	Número de hectáreas validadas inferior a la superficie mínima permitida por el grupo de cultivo (Anexo I. Criterios de Subvencionabilidad. Orden 28 de marzo de 2023). Sup. Resuelta:0 Grupo de Pago:FRUTALES SECANO
100413	Recinto perteneciente a grupo de cultivo que no cumple con la superficie mínima requerida (Anexo I. Criterios de Subvencionabilidad. Orden 28 de marzo de 2023). Ref:1700000006268227 Recinto:04-070-001-00011-00001 Cultivo:104020 ALMENDROS-GUARA Secano Sup. Declarada:0,76 Superficie Resolver:0,76 Ref:1700000006268238 Recinto:04-070-001-00011-00003 Cultivo:104020 ALMENDROS-GUARA Secano Sup. Declarada:1,28 Superficie Resolver:1,28 Ref:1700000006268239 Recinto:04-070-001-00021-00005 Cultivo:104020 ALMENDROS-GUARA Secano Sup. Declarada:0,56 Superficie Resolver:0,56 Ref:1700000006268230 Recinto:04-070-001-00035-00001 Cultivo:104020 ALMENDROS-GUARA Secano Sup. Declarada:1,88 Superficie Resolver:1,88 Ref:1700000006268231 Recinto:04-070-001-00056-00001 Cultivo:104020 ALMENDROS-GUARA Secano Sup. Declarada:0,51 Superficie Resolver:0,51 Ref:1700000006268233 Recinto:04-070-001-00073-00002 Cultivo:104020 ALMENDROS-GUARA Secano Sup. Declarada:0,51 Superficie Resolver:0,51 Ref:1700000006268226 Recinto:04-070-001-00081-00002 Cultivo:104057 ALMENDROS-AVIJOR Secano Sup. Declarada:2,07 Superficie Resolver:2,07 Ref:1700000006268234 Recinto:04-070-001-00081-00003 Cultivo:104020 ALMENDROS-GUARA Secano Sup. Declarada:4,22 Superficie Resolver:4,22 Ref:1700000006268236 Recinto:04-070-001-00090-00002 Cultivo:104020 ALMENDROS-GUARA Secano Sup. Declarada:0,86 Superficie Resolver:0,86 Ref:1700000006268237 Recinto:04-070-001-00090-00003 Cultivo:104020 ALMENDROS-GUARA Secano Sup. Declarada:1,26 Superficie Resolver:1,26 Ref:1700000006268211 Recinto:04-070-001-00090-00004 Cultivo:104023 ALMENDROS-LAURANNE Secano Sup. Declarada:5,5 Superficie Resolver:5,49 Ref:6861297 Recinto:04-070-001-00090-00004 Cultivo:104023 ALMENDROS-LAURANNE Secano Sup. Declarada:9,96 Superficie Resolver:9,94 Ref:1700000006268225 Recinto:04-070-001-00091-00001 Cultivo:104057 ALMENDROS-AVIJOR Secano Sup. Declarada:0,6 Superficie Resolver:0,6 Ref:1700000006268232 Recinto:04-070-001-00097-00003 Cultivo:104020 ALMENDROS-GUARA Secano Sup. Declarada:0,23 Superficie Resolver:0,23 Ref:1700000006268216 Recinto:04-070-001-00124-00001 Cultivo:104023 ALMENDROS-LAURANNE Secano Sup. Declarada:2,53 Superficie Resolver:2,53 Ref:1700000006268217 Recinto:04-070-001-00139-00002 Cultivo:104057 ALMENDROS-AVIJOR Secano Sup. Declarada:0,58 Superficie Resolver:0,58 Ref:1700000006268235 Recinto:04-070-001-00141-00001 Cultivo:104020 ALMENDROS-GUARA Secano Sup. Declarada:0,24 Superficie Resolver:0,24 Ref:1700000006268241 Recinto:04-070-001-00141-00002 Cultivo:104020 ALMENDROS-GUARA Secano Sup. Declarada:0,37 Superficie Resolver:0,37 Ref:1700000006268213 Recinto:04-070-001-00142-00001 Cultivo:104057 ALMENDROS-AVIJOR Secano Sup. Declarada:0,72 Superficie Resolver:0,72 Ref:1700000006268228 Recinto:04-070-001-00142-00002 Cultivo:104020 ALMENDROS-GUARA Secano Sup. Declarada:1,2 Superficie Resolver:1,2 Ref:1700000006268229 Recinto:04-070-001-00144-00001 Cultivo:104010 ALMENDROS-DESMAYO ROJO Secano Sup. Declarada:6,26 Superficie Resolver:6,26 Ref:1700000006268240 Recinto:04-070-001-00146-00003 Cultivo:104020 ALMENDROS-GUARA Secano Sup. Declarada:2,01 Superficie Resolver:2,01 Ref:1700000006268214 Recinto:04-070-001-00146-00004 Cultivo:104057 ALMENDROS-AVIJOR Secano Sup. Declarada:0,36 Superficie Resolver:0,36
100421	Recinto declarado por error para una operación de la 6503, que se ha corregido de oficio marcando la operación correcta, de acuerdo con la fecha de inscripción del recinto en la producción ecológica. Ref:1700000006268227 Recinto:04-070-001-00011-00001 Cultivo:104020 ALMENDROS-GUARA Secano Ref:1700000006268238 Recinto:04-070-001-00011-00003 Cultivo:104020 ALMENDROS-GUARA Secano Ref:1700000006268239 Recinto:04-070-001-00021-00005 Cultivo:104020 ALMENDROS-GUARA Secano Ref:1700000006268230 Recinto:04-070-001-00035-00001 Cultivo:104020 ALMENDROS-GUARA Secano Ref:1700000006268231 Recinto:04-070-001-00056-00001 Cultivo:104020 ALMENDROS-GUARA Secano Ref:1700000006268223 Recinto:04-070-001-00073-00001 Cultivo:20000 BARBECHO TRADICIONAL-SIN VARIEDAD Secano Ref:1700000006268233 Recinto:04-070-001-00073-00002 Cultivo:104020 ALMENDROS-GUARA Secano Ref:1700000006268224 Recinto:04-070-001-00076-00001 Cultivo:20000 BARBECHO TRADICIONAL-SIN VARIEDAD Secano Ref:1700000006268218 Recinto:04-070-001-00077-00001 Cultivo:20000 BARBECHO TRADICIONAL-SIN VARIEDAD Secano

(1) Superficie declarada admisible ajustada con la superficie comprometida.
(2) Factor de penalización valorando el alcance para el tipo de compromiso.

Puede verificar la integridad de una copia de este documento mediante la lectura del código QR adjunto o mediante el acceso a la dirección https://ws050.juntadeandalucia.es/verificarFirma indicando el código de VERIFICACIÓN			
FIRMADO POR	JUAN JOSE SOLER GARCIA	30/01/2025	
VERIFICACIÓN	ROCIO GUIJARRO MILLAN	PÁG. 12/303	



INCIDENCIAS

INCIDENCIA DESCRIPCIÓN

	Ref:170000006268219 Recinto:04-070-001-00078-00001 Cultivo:20000 BARBECHO TRADICIONAL-SIN VARIEDAD Secano
	Ref:170000006268220 Recinto:04-070-001-00080-00001 Cultivo:20000 BARBECHO TRADICIONAL-SIN VARIEDAD Secano
	Ref:170000006268226 Recinto:04-070-001-00081-00002 Cultivo:104057 ALMENDROS-AVIJOR Secano
	Ref:170000006268234 Recinto:04-070-001-00081-00003 Cultivo:104020 ALMENDROS-GUARA Secano
	Ref:170000006268236 Recinto:04-070-001-00090-00002 Cultivo:104020 ALMENDROS-GUARA Secano
	Ref:170000006268237 Recinto:04-070-001-00090-00003 Cultivo:104020 ALMENDROS-GUARA Secano
	Ref:170000006268211 Recinto:04-070-001-00090-00004 Cultivo:104023 ALMENDROS-LAURANNE Secano
	Ref:6861297 Recinto:04-070-001-00090-00004 Cultivo:104023 ALMENDROS-LAURANNE Secano
	Ref:-988161 Recinto:04-070-001-00090-00011 Cultivo:104057 ALMENDROS-AVIJOR Secano
	Ref:170000006268225 Recinto:04-070-001-00091-00001 Cultivo:104057 ALMENDROS-AVIJOR Secano
	Ref:170000006268232 Recinto:04-070-001-00097-00003 Cultivo:104020 ALMENDROS-GUARA Secano
	Ref:170000006268216 Recinto:04-070-001-00124-00001 Cultivo:104023 ALMENDROS-LAURANNE Secano
	Ref:170000006268212 Recinto:04-070-001-00125-00001 Cultivo:20000 BARBECHO TRADICIONAL-SIN VARIEDAD Secano
	Ref:170000006268217 Recinto:04-070-001-00139-00002 Cultivo:104057 ALMENDROS-AVIJOR Secano
	Ref:170000006268235 Recinto:04-070-001-00141-00001 Cultivo:104020 ALMENDROS-GUARA Secano
	Ref:170000006268241 Recinto:04-070-001-00141-00002 Cultivo:104020 ALMENDROS-GUARA Secano
	Ref:170000006268213 Recinto:04-070-001-00142-00001 Cultivo:104057 ALMENDROS-AVIJOR Secano
	Ref:170000006268228 Recinto:04-070-001-00142-00002 Cultivo:104020 ALMENDROS-GUARA Secano
	Ref:170000006268229 Recinto:04-070-001-00144-00001 Cultivo:104010 ALMENDROS-DESMAYO ROJO Secano
	Ref:170000006268240 Recinto:04-070-001-00146-00003 Cultivo:104020 ALMENDROS-GUARA Secano
	Ref:170000006268214 Recinto:04-070-001-00146-00004 Cultivo:104057 ALMENDROS-AVIJOR Secano
	Ref:170000006268222 Recinto:04-070-001-00150-00001 Cultivo:20000 BARBECHO TRADICIONAL-SIN VARIEDAD Secano
100424	Solicita recinto que no está comprometido para la operación.
	Ref:-988161 Recinto:04-070-001-00090-00011 Cultivo:104057 ALMENDROS-AVIJOR Secano

(1) Superficie declarada admisible ajustada con la superficie comprometida.
 (2) Factor de penalización valorando el alcance para el tipo de compromiso.

Puede verificar la integridad de una copia de este documento mediante la lectura del código QR adjunto o mediante el acceso a la dirección https://ws050.juntadeandalucia.es/verificarFirma indicando el código de VERIFICACIÓN			
FIRMADO POR	JUAN JOSE SOLER GARCIA ROCIO GUIJARRO MILLAN	30/01/2025	
VERIFICACIÓN	Pk2jm5URL3QM5ZZ58RR73JPN5XYKW	PÁG. 13/303	



<u>APELLIDOS Y NOMBRE / RAZÓN SOCIAL</u>	<u>NIF</u>	<u>EXPEDIENTE</u>	<u>ANUALIDAD DE PAGO</u>
FERNANDEZ QUILES PEDRO MIGUEL	****8440*	1215574	1ª

IMPORTE POR ANUALIDAD

	<u>2023</u>	<u>2024</u>	<u>2025</u>	<u>2026</u>	<u>2027</u>
IMPORTE MÁXIMO SUBVENCIONABLE	1.162,52 €	1.162,52 €	1.162,52 €	968,76 €	968,76 €
IMPORTE MEDIO DE TRANSFERENCIA (€/ha)	259,49 €	259,49 €	259,49 €	216,24 €	216,24 €

RESUMEN DE UNIDADES

<u>Cód</u>	<u>GRUPO DE PAGO</u>	<u>Sup. Dec. Admisible (ha)</u>	<u>Sup. Comprometida (ha)</u>	<u>Sup. ajustada compromiso (1) (ha)</u>	<u>% sobredec.</u>	<u>Sup. Propuesta (ha)</u>	<u>Importe Declarado</u>	<u>Importe Topado</u>	<u>Importe Propuesto</u>	<u>Importe tras sobredec.</u>
422	FRUTALES SECANO	4,48		4,48	0,00	4,48	1.162,52	1.162,52	1.162,52	1.162,52
TOTAL		4,48	4,48	4,48		4,48	1.162,52	1.162,52	1.162,52	1.162,52

APLICACIÓN DE REDUCCIONES Y PENALIZACIONES

<u>GRUPO DE PAGO</u>	<u>Importe Calculado</u>	<u>Importe prereduc.</u>	<u>Criterios de subvencionabilidad y compromisos</u>	<u>Presentación tardía</u>	<u>Omisión declaración</u>	<u>Condicionalidad</u>	<u>IMPORTE (Euros) PROPUESTO</u>
FRUTALES SECANO	1.162,52	1.162,52	0,00	0,00	0,00	0,00	1.162,52
TOTAL	1.162,52	1.162,52					1.162,52

RESUMEN DE PAGOS

	<u>IMPORTE (Euros)</u>			
	<u>RESUELTO</u>	<u>FEADER</u>	<u>MAPA</u>	<u>CAPADR</u>
FRUTALES SECANO - A pagar	1.162,52 €	988,14 €	114,04 €	60,34 €

RECINTOS PROPUESTOS

<u>REF.</u>	<u>REFERENCIA SIGPAC</u>	<u>CULTIVO DESCRIPCIÓN CULTIVO</u>	<u>S/R G.PAGO</u>	<u>PEND. MEDIA (%)</u>	<u>SUP. DEC. ADMISIBLE (ha)</u>	<u>SUP. COMPROM. (ha)</u>	<u>SUP. AJUSTADA COMPROM. (1) (ha)</u>	<u>SUP. CONV. SIGPAC (ha)</u>	<u>SUP. CERTIE. (ha)</u>	<u>SUP. CAMPO (ha)</u>	<u>SUP. CAMPO DETER. CULL. DECLARADO (ha)</u>	<u>SUP. DEC. REDUCIDA (ha)</u>	<u>SUP. PROPUESTA (ha)</u>
-1101780	04-089-016-00827-003	104007 ALMENDROS-COMUNA	S 422	22,10	0,30	0,30	0,30		0,30			0,30	0,30
-1101706	04-089-016-00747-004	104007 ALMENDROS-COMUNA	S 422	44,70	0,11	0,11	0,11		0,11			0,11	0,11
-1101689	04-089-016-00747-011	104007 ALMENDROS-COMUNA	S 422	49,40	0,19	0,19	0,19		0,19			0,19	0,19
-1101683	04-089-016-00747-003	104024 ALMENDROS-MARCONA	S 422	25,60	0,24	0,24	0,24		0,24			0,24	0,24
-1101634	04-089-016-00332-002	104057 ALMENDROS-AVIJOR	S 422	33,00	0,61	0,61	0,61		0,61			0,61	0,61
-1043830	04-089-016-00843-001	104007 ALMENDROS-COMUNA	S 422	23,80	0,68	0,68	0,68		0,68			0,68	0,68
-1043715	04-089-023-00022-002	104007 ALMENDROS-COMUNA	S 422	25,20	0,05	0,05	0,05		0,05			0,05	0,05
-1043414	04-089-002-00743-001	104007 ALMENDROS-COMUNA	S 422	27,90	2,17	2,17	2,17		2,17			2,17	2,17
1700000006154606	04-089-016-00326-020	104057 ALMENDROS-AVIJOR	S 422	32,00	0,13	0,13	0,13		0,13			0,13	0,13

INCIDENCIAS

INCIDENCIA DESCRIPCIÓN

- 100400 Recinto con cultivo, variedad, régimen de explotación o uso Sigpac no compatible con la operación solicitada (Anexo IV.I Cultivos y variedades elegibles para las Intervenciones. Orden de 28 de marzo de 2023).
Ref:-1101715 Recinto:04-089-016-00326-00015 Cultivo:104007 ALMENDROS-COMUNA Secano Uso:PR
- 100421 Recinto declarado por error para una operación de la 6503, que se ha corregido de oficio marcando la operación correcta, de acuerdo con la fecha de inscripción del recinto en la producción ecológica.
Ref:-1101780 Recinto:04-089-016-00827-00003 Cultivo:104007 ALMENDROS-COMUNA Secano
- 100424 Solicita recinto que no está comprometido para la operación.
Ref:1700000006154601 Recinto:04-006-009-00200-00001 Cultivo:101194 OLIVAR-LECHIN DE GRANADA Secano
Ref:-1101715 Recinto:04-089-016-00326-00015 Cultivo:104007 ALMENDROS-COMUNA Secano

(1) Superficie declarada admisible ajustada con la superficie comprometida.
(2) Factor de penalización valorando el alcance para el tipo de compromiso.

Puede verificar la integridad de una copia de este documento mediante la lectura del código QR adjunto o mediante el acceso a la dirección https://ws050.juntadeandalucia.es/verificarFirma indicando el código de VERIFICACIÓN			
FIRMADO POR	JUAN JOSE SOLER GARCIA	30/01/2025	
VERIFICACIÓN	ROCIO GUIJARRO MILLAN	PÁG. 14/303	



APELLIDOS Y NOMBRE / RAZÓN SOCIAL **NIF** **EXPEDIENTE** **ANUALIDAD DE PAGO**
FRANCO SANCHEZ CARMEN ****4789* 1266121 1ª

IMPORTE POR ANUALIDAD

	2023	2024	2025	2026	2027
IMPORTE MÁXIMO SUBVENCIONABLE	778,47 €	778,47 €	778,47 €	648,72 €	648,72 €
IMPORTE MEDIO DE TRANSFERENCIA (€/ha)	259,49 €	259,49 €	259,49 €	216,24 €	216,24 €

RESUMEN DE UNIDADES

Cód	GRUPO DE PAGO	Sup. Dec. Admisible (ha)	Sup. Comprometida (ha)	Sup. ajustada compromiso (1) (ha)	% sobredec.	Sup. Propuesta (ha)	Importe Declarado	Importe Topado	Importe Propuesto	Importe tras sobredec.
422	FRUTALES SECANO	3,00		3,00	0,00	3,00	778,47	778,47	778,47	778,47
TOTAL		3,00	3,00	3,00		3,00	778,47	778,47	778,47	778,47

APLICACIÓN DE REDUCCIONES Y PENALIZACIONES

GRUPO DE PAGO	Importe Calculado	Importe prereduc.	Criterios de subvencionabilidad y compromisos	Presentación tardía	Omisión declaración	Condicionalidad	IMPORTE (Euros) PROPUESTO
FRUTALES SECANO	778,47	778,47	0,00	0,00	0,00	0,00	778,47
TOTAL	778,47	778,47					778,47

RESUMEN DE PAGOS

	IMPORTE (Euros)			
	RESUELTO	FEADER	MAPA	CAPADR
FRUTALES SECANO - A pagar	778,47 €	661,70 €	76,37 €	40,40 €

RECINTOS PROPUESTOS

REF.	REFERENCIA SIGPAC	CULTIVO	DESCRIPCIÓN CULTIVO	S/R G.PAGO	PEND. MEDIA (%)	SUP. DEC. ADMISIBLE (ha)	SUP. COMPROM. (ha)	SUP. AJUSTADA COMPR.(1) (ha)	SUP. CONV. SIGPAC (ha)	SUP. CERTIE. (ha)	SUP. CAMPO (ha)	SUP. CAMPO DETER. CULL. DECLARADO (ha)	SUP. DEC. REDUCIDA (ha)	SUP. PROPUESTA (ha)
-1575072	04-056-010-00086-006	104020	ALMENDROS-GUARA	S	422	29,60	0,15	0,15	0,15	0,15			0,15	0,15
-1575071	04-056-010-00086-002	104020	ALMENDROS-GUARA	S	422	37,30	0,46	0,46	0,46	0,46			0,46	0,46
5313890	04-056-010-00171-003	104020	ALMENDROS-GUARA	S	422	27,30	0,05	0,05	0,05	0,05			0,05	0,05
5313896	04-056-010-00171-004	104020	ALMENDROS-GUARA	S	422	27,00	0,02	0,02	0,02	0,02			0,02	0,02
5313897	04-056-010-00200-001	104020	ALMENDROS-GUARA	S	422	26,30	0,03	0,03	0,03	0,03			0,03	0,03
5313900	04-056-010-00214-001	104020	ALMENDROS-GUARA	S	422	42,50	1,44	1,44	1,44	1,44			1,44	1,44
5313938	04-056-010-00088-004	104020	ALMENDROS-GUARA	S	422	31,10	0,55	0,55	0,55	0,55			0,55	0,55
5313939	04-056-010-00088-003	104020	ALMENDROS-GUARA	S	422	43,10	0,30	0,30	0,30	0,30			0,30	0,30

INCIDENCIAS

INCIDENCIA DESCRIPCIÓN

- 3790 Recinto declarado inactivo
Ref:6910633 Recinto:04-056-008-00022-00007 Cultivo: -
- 8227 Línea de declaración monitorizada en la que no ha habido respuesta por parte del productor y, por tanto, sin Juicio Experto de campo.
Ref:6910633 Recinto:04-056-008-00022-00007 Cultivo:104020 ALMENDROS-GUARA
- 100402 Recinto solicitado no forma parte de ningún organismo de control autorizado para la producción ecológica en Andalucía o fecha de inscripción posterior al plazo establecido (Anexo I. Criterios de Subvencionabilidad. Orden 28 de marzo de 2023).
Ref:6910633 Recinto:04-056-008-00022-00007 Cultivo:104020 ALMENDROS-GUARA Secano
- 100424 Solicita recinto que no está comprometido para la operación.
Ref:6910633 Recinto:04-056-008-00022-00007 Cultivo:104020 ALMENDROS-GUARA Secano
Ref:5313935 Recinto:04-056-009-00121-00002 Cultivo:104020 ALMENDROS-GUARA Regadío

(1) Superficie declarada admisible ajustada con la superficie comprometida.
(2) Factor de penalización valorando el alcance para el tipo de compromiso.

Puede verificar la integridad de una copia de este documento mediante la lectura del código QR adjunto o mediante el acceso a la dirección https://ws050.juntadeandalucia.es/verificarFirma indicando el código de VERIFICACIÓN			
FIRMADO POR	JUAN JOSE SOLER GARCIA	30/01/2025	
	ROCIO GUIJARRO MILLAN		
VERIFICACIÓN	PK2jm5URL3QM5ZZ58RR73JPN5XYKWK	PÁG. 15/303	

**APELLIDOS Y NOMBRE / RAZÓN SOCIAL**

LIZARTE SANTISTEBAN JOSE ANTONIO

NIF

****7737*

EXPEDIENTE

1245797

ANUALIDAD DE PAGO

1ª

IMPORTE POR ANUALIDAD

	2023	2024	2025	2026	2027
IMPORTE MÁXIMO SUBVENCIONABLE	1.540,95 €	1.540,95 €	1.540,95 €	1.284,12 €	1.284,12 €
IMPORTE MEDIO DE TRANSFERENCIA (€/ha)	297,48 €	297,48 €	297,48 €	247,90 €	247,90 €

RESUMEN DE UNIDADES

Cód	GRUPO DE PAGO	Sup. Dec. Admisible (ha)	Sup. Comprometida (ha)	Sup. ajustada compromiso (1) (ha)	% sobredec.	Sup. Propuesta (ha)	Importe Declarado	Importe Topado	Importe Propuesto	Importe tras sobredec.
419	OLIVAR	5,19		5,18	0,00	5,18	1.540,95	1.540,95	1.540,95	1.540,95
TOTAL		5,19	5,18	5,18		5,18	1.540,95	1.540,95	1.540,95	1.540,95

APLICACIÓN DE REDUCCIONES Y PENALIZACIONES

GRUPO DE PAGO	Importe Calculado	Importe prereduc.	Criterios de subvencionabilidad y compromisos	Presentación tardía	Omisión declaración	Condicionabilidad	IMPORTE (Euros) PROPUESTO
OLIVAR	1.540,95	1.540,95	0,00	0,00	0,00	0,00	1.540,95
TOTAL	1.540,95	1.540,95					1.540,95

RESUMEN DE PAGOS**IMPORTE (Euros)**

	RESUELTO	FEADER	MAPA	CAPADR
OLIVAR - A pagar	1.540,95 €	1.309,81 €	151,17 €	79,97 €

(1) Superficie declarada admisible ajustada con la superficie comprometida.
(2) Factor de penalización valorando el alcance para el tipo de compromiso.

Puede verificar la integridad de una copia de este documento mediante la lectura del código QR adjunto o mediante el acceso a la dirección <https://ws050.juntadeandalucia.es/verificarFirma> indicando el código de VERIFICACIÓN

FIRMADO POR	JUAN JOSE SOLER GARCIA	30/01/2025	
	ROCIO GUIJARRO MILLAN		
VERIFICACIÓN	Pk2jm5URL3QM5ZZ58RR73JPN5XYKW	PÁG. 16/303	



RECINTOS PROPUESTOS

REF.	REFERENCIA SIGPAC	CULTIVO	DESCRIPCIÓN CULTIVO	S/R	G.PAGO	PEND. MEDIA (%)	SUP. ADMISIBLE (ha)	SUP. COMPROM. (ha)	SUP. AJUSTADA COMPR.(1) (ha)	SUP. CONV. SIGPAC (ha)	SUP. CERTIF. (ha)	SUP. CAMPEO (ha)	SUP. CAMPEO DETER. CULT. DECLARADO (ha)	SUP. DEC. REDUCIDA (ha)	SUP. PROPUESTA (ha)
5247063	04-070-030-00001-013	101003	OLIVAR-ARBEQUINA	S	419	16,90	0,06	0,06	0,06		0,06			0,06	0,06
5247067	04-070-030-00001-017	101003	OLIVAR-ARBEQUINA	S	419	6,70	0,01	0,01	0,01		0,01			0,01	0,01
5247070	04-070-030-00001-041	101003	OLIVAR-ARBEQUINA	S	419	18,10	0,09	0,09	0,09		0,09			0,09	0,09
5247071	04-070-030-00001-040	101003	OLIVAR-ARBEQUINA	S	419	30,70	0,01	0,01	0,01		0,01			0,01	0,01
5247073	04-070-030-00001-053	101003	OLIVAR-ARBEQUINA	S	419	19,00	0,05	0,05	0,05		0,05			0,05	0,05
5247075	04-070-030-00001-052	101003	OLIVAR-ARBEQUINA	S	419	6,60	0,03	0,03	0,03		0,03			0,03	0,03
5247079	04-070-030-00001-028	101003	OLIVAR-ARBEQUINA	S	419	18,00	0,04	0,03	0,03		0,04			0,03	0,03
5247081	04-070-030-00001-027	101003	OLIVAR-ARBEQUINA	S	419	13,40	0,06	0,06	0,06		0,06			0,06	0,06
5247083	04-070-030-00001-037	101003	OLIVAR-ARBEQUINA	S	419	15,20	0,03	0,03	0,03		0,03			0,03	0,03
5247085	04-070-030-00001-029	101003	OLIVAR-ARBEQUINA	S	419	16,40	0,03	0,03	0,03		0,03			0,03	0,03
5247088	04-070-030-00001-019	101003	OLIVAR-ARBEQUINA	S	419	14,60	0,01	0,01	0,01		0,01			0,01	0,01
5247089	04-070-030-00001-018	101003	OLIVAR-ARBEQUINA	S	419	7,30	0,01	0,01	0,01		0,01			0,01	0,01
5247090	04-070-030-00001-023	101003	OLIVAR-ARBEQUINA	S	419	17,60	0,28	0,28	0,28		0,28			0,28	0,28
5247091	04-070-030-00001-022	101003	OLIVAR-ARBEQUINA	S	419	8,40	0,02	0,02	0,02		0,02			0,02	0,02
5247093	04-070-030-00001-025	101003	OLIVAR-ARBEQUINA	S	419	14,70	0,55	0,55	0,55		0,55			0,55	0,55
5247094	04-070-030-00001-024	101003	OLIVAR-ARBEQUINA	S	419	16,00	0,38	0,38	0,38		0,38			0,38	0,38
5247124	04-070-030-00001-079	101003	OLIVAR-ARBEQUINA	S	419	9,40	0,06	0,06	0,06		0,06			0,06	0,06
5247126	04-070-030-00001-080	101003	OLIVAR-ARBEQUINA	S	419	16,70	0,03	0,03	0,03		0,03			0,03	0,03
5247128	04-070-030-00001-068	101003	OLIVAR-ARBEQUINA	S	419	4,60	0,15	0,15	0,15		0,15			0,15	0,15
5247129	04-070-030-00001-115	101003	OLIVAR-ARBEQUINA	S	419	22,50	0,21	0,21	0,21		0,21			0,21	0,21
5247131	04-070-030-00001-070	101003	OLIVAR-ARBEQUINA	S	419	17,00	0,15	0,15	0,15		0,15			0,15	0,15
5247133	04-070-030-00001-069	101003	OLIVAR-ARBEQUINA	S	419	17,10	0,13	0,13	0,13		0,13			0,13	0,13
5247135	04-070-030-00001-074	101003	OLIVAR-ARBEQUINA	S	419	13,90	0,20	0,20	0,20		0,20			0,20	0,20
5247137	04-070-030-00001-071	101003	OLIVAR-ARBEQUINA	S	419	21,00	0,04	0,04	0,04		0,04			0,04	0,04
5247139	04-070-030-00001-062	101003	OLIVAR-ARBEQUINA	S	419	5,90	0,01	0,01	0,01		0,01			0,01	0,01
5247140	04-070-030-00001-105	101003	OLIVAR-ARBEQUINA	S	419	27,40	0,04	0,04	0,04		0,04			0,04	0,04
5247141	04-070-030-00001-061	101003	OLIVAR-ARBEQUINA	S	419	13,70	0,01	0,01	0,01		0,01			0,01	0,01
5247142	04-070-030-00001-087	101003	OLIVAR-ARBEQUINA	S	419	14,90	0,03	0,03	0,03		0,03			0,03	0,03
5247143	04-070-030-00001-065	101003	OLIVAR-ARBEQUINA	S	419	16,60	0,12	0,12	0,12		0,12			0,12	0,12
5247145	04-070-030-00001-064	101003	OLIVAR-ARBEQUINA	S	419	19,70	0,07	0,07	0,07		0,07			0,07	0,07
5247146	04-070-030-00001-107	101003	OLIVAR-ARBEQUINA	S	419	24,80	0,77	0,77	0,77		0,77			0,77	0,77
5247147	04-070-030-00001-067	101003	OLIVAR-ARBEQUINA	S	419	6,50	0,12	0,12	0,12		0,12			0,12	0,12
5247148	04-070-030-00001-066	101003	OLIVAR-ARBEQUINA	S	419	26,10	0,13	0,13	0,13		0,13			0,13	0,13
5247149	04-070-030-00001-082	101003	OLIVAR-ARBEQUINA	S	419	10,80	0,16	0,16	0,16		0,16			0,16	0,16
5247150	04-070-030-00001-081	101003	OLIVAR-ARBEQUINA	S	419	18,20	0,07	0,07	0,07		0,07			0,07	0,07
5247151	04-070-030-00001-054	101003	OLIVAR-ARBEQUINA	S	419	25,90	0,11	0,11	0,11		0,11			0,11	0,11
5247152	04-070-030-00001-084	101003	OLIVAR-ARBEQUINA	S	419	12,70	0,03	0,03	0,03		0,03			0,03	0,03
5247153	04-070-030-00001-083	101003	OLIVAR-ARBEQUINA	S	419	18,90	0,39	0,39	0,39		0,39			0,39	0,39
5247155	04-070-030-00001-086	101003	OLIVAR-ARBEQUINA	S	419	19,10	0,05	0,05	0,05		0,05			0,05	0,05
5247156	04-070-030-00001-055	101003	OLIVAR-ARBEQUINA	S	419	21,60	0,08	0,08	0,08		0,08			0,08	0,08
5247157	04-070-030-00001-085	101003	OLIVAR-ARBEQUINA	S	419	10,90	0,04	0,04	0,04		0,04			0,04	0,04
5247187	04-070-030-00001-173	101003	OLIVAR-ARBEQUINA	S	419	10,20	0,03	0,03	0,03		0,03			0,03	0,03
5247190	04-070-030-00001-174	101194	OLIVAR-LECHIN DE GRANADA	S	419	30,20	0,03	0,03	0,03		0,03			0,03	0,03
5247204	04-070-030-00001-188	101003	OLIVAR-ARBEQUINA	S	419	18,00	0,03	0,03	0,03		0,03			0,03	0,03
5247224	04-070-030-00001-158	101003	OLIVAR-ARBEQUINA	S	419	11,10	0,22	0,22	0,22		0,22			0,22	0,22
5247274	04-070-042-00084-003	101003	OLIVAR-ARBEQUINA	R	419	6,80	0,02	0,02	0,02		0,02			0,02	0,02

INCIDENCIAS

INCIDENCIA DESCRIPCIÓN

- 219 Superficie declarada sobre un mismo recinto, en un mismo expediente, mayor que la superficie total del recinto SIGPAC.
Ref:5247234 Recinto:04-070-030-00001-00147 Cultivo:104057 ALMENDROS-AVIJOR Secano Suma de superficies declaradas para este recinto por el solicitante (Áreas):402 Superficie SIGPAC total para el recinto (Áreas):106 Exceso de superficie declarada (Hectáreas): 2,96
- 224 La superficie de cruce total de productos de la agrupación Pastos permanentes sobre un mismo recinto en una misma solicitud, no puede superar la superficie total admisible de pastos.
Ref:5247084 Recinto:04-070-030-00001-00001 Cultivo:104057 ALMENDROS-AVIJOR Secano Superficie admisible de pastos del recinto según SIGPAC.:361 Suma de superficies de cruce netas declaradas para este recinto por el solicitante.:362 Exceso de superficie (Hectáreas):0,01
Ref:7519164 Recinto:04-070-030-00001-00151 Cultivo:101003 OLIVAR-ARBEQUINA Secano Superficie admisible de pastos del recinto según SIGPAC.:0 Suma de superficies de cruce netas declaradas para este recinto por el solicitante.:53 Exceso de superficie (Hectáreas):0,01
Ref:7519090 Recinto:04-070-030-00001-00151 Cultivo:104057 ALMENDROS-AVIJOR Secano Superficie admisible de pastos del recinto según SIGPAC.:0 Suma de superficies de cruce netas declaradas para este recinto por el solicitante.:53 Exceso de superficie (Hectáreas):0,07
Ref:7519095 Recinto:04-070-030-00001-00151 Cultivo:104057 ALMENDROS-AVIJOR Secano Superficie admisible de pastos del recinto según SIGPAC.:0 Suma de superficies de cruce netas declaradas para este recinto por el solicitante.:53 Exceso de superficie (Hectáreas):0,06
Ref:7519124 Recinto:04-070-030-00001-00151 Cultivo:104057 ALMENDROS-AVIJOR Secano Superficie admisible de pastos del recinto según SIGPAC.:0 Suma de superficies de cruce netas declaradas para este recinto por el solicitante.:53 Exceso de superficie

(1) Superficie declarada admisible ajustada con la superficie comprometida.
(2) Factor de penalización valorando el alcance para el tipo de compromiso.

Puede verificar la integridad de una copia de este documento mediante la lectura del código QR adjunto o mediante el acceso a la dirección https://ws050.juntadeandalucia.es/verificarFirma indicando el código de VERIFICACIÓN			
FIRMADO POR	JUAN JOSE SOLER GARCIA	30/01/2025	
VERIFICACIÓN	ROCIO GUIJARRO MILLAN	PÁG. 17/303	



INCIDENCIAS

INCIDENCIA DESCRIPCIÓN

INCIDENCIA	DESCRIPCIÓN
	(Hectáreas):0,06
226	Recinto abandonado según SIGPAC por el que solicita alguna ayuda/práctica. Ref:5247087 Recinto:04-070-030-00001-00003 Cultivo:104057 ALMENDROS-AVIJOR Secano Ref:5247066 Recinto:04-070-030-00001-00014 Cultivo:101003 OLIVAR-ARBEQUINA Secano Ref:5247065 Recinto:04-070-030-00001-00016 Cultivo:101003 OLIVAR-ARBEQUINA Secano Ref:5247068 Recinto:04-070-030-00001-00038 Cultivo:101003 OLIVAR-ARBEQUINA Secano Ref:5247154 Recinto:04-070-030-00001-00060 Cultivo:101003 OLIVAR-ARBEQUINA Secano Ref:5247122 Recinto:04-070-030-00001-00075 Cultivo:101003 OLIVAR-ARBEQUINA Secano Ref:5247134 Recinto:04-070-030-00001-00116 Cultivo:101003 OLIVAR-ARBEQUINA Secano Ref:7519165 Recinto:04-070-030-00001-02251 Cultivo:101003 OLIVAR-ARBEQUINA Secano Ref:5278132 Recinto:04-070-030-00028-00009 Cultivo:101194 OLIVAR-LECHIN DE GRANADA Secano Ref:6817773 Recinto:04-070-030-00028-00010 Cultivo:101194 OLIVAR-LECHIN DE GRANADA Secano Ref:6817886 Recinto:04-070-030-00028-00011 Cultivo:101194 OLIVAR-LECHIN DE GRANADA Secano Ref:6817884 Recinto:04-070-030-00028-00012 Cultivo:101194 OLIVAR-LECHIN DE GRANADA Secano Ref:6817870 Recinto:04-070-030-00028-00014 Cultivo:101194 OLIVAR-LECHIN DE GRANADA Secano Ref:6817862 Recinto:04-070-030-00028-00024 Cultivo:101194 OLIVAR-LECHIN DE GRANADA Secano
242	Recinto pendiente de acreditación de titularidad. Ref:6817884 Recinto:04-070-030-00028-00012 Cultivo:101194 OLIVAR-LECHIN DE GRANADA Secano Ref:6817876 Recinto:04-070-030-00028-00015 Cultivo:101194 OLIVAR-LECHIN DE GRANADA Secano
3790	Recinto declarado inactivo Ref:5278132 Recinto:04-070-030-00028-00009 Cultivo: - Ref:6817773 Recinto:04-070-030-00028-00010 Cultivo: - Ref:6817886 Recinto:04-070-030-00028-00011 Cultivo: - Ref:6817884 Recinto:04-070-030-00028-00012 Cultivo: - Ref:6817872 Recinto:04-070-030-00028-00013 Cultivo: - Ref:6817870 Recinto:04-070-030-00028-00014 Cultivo: - Ref:6817876 Recinto:04-070-030-00028-00015 Cultivo: - Ref:6817874 Recinto:04-070-030-00028-00018 Cultivo: - Ref:6817879 Recinto:04-070-030-00028-00019 Cultivo: - Ref:6817878 Recinto:04-070-030-00028-00020 Cultivo: - Ref:6817859 Recinto:04-070-030-00028-00021 Cultivo: - Ref:6817864 Recinto:04-070-030-00028-00022 Cultivo: - Ref:6817862 Recinto:04-070-030-00028-00024 Cultivo: - Ref:6817868 Recinto:04-070-030-00028-00036 Cultivo: - Ref:6817853 Recinto:04-070-030-00028-00044 Cultivo: - Ref:6817852 Recinto:04-070-030-00028-00047 Cultivo: - Ref:6817856 Recinto:04-072-013-00049-00002 Cultivo: - Ref:6817855 Recinto:04-072-013-00049-00003 Cultivo: - Ref:6817857 Recinto:04-072-013-00049-00004 Cultivo: - Ref:6817881 Recinto:04-072-013-00049-00005 Cultivo: - Ref:6817880 Recinto:04-072-013-00049-00006 Cultivo: - Ref:6817883 Recinto:04-072-013-00049-00007 Cultivo: - Ref:6817882 Recinto:04-072-013-00049-00008 Cultivo: - Ref:6817887 Recinto:04-072-013-00049-00009 Cultivo: - Ref:6817885 Recinto:04-072-013-00049-00020 Cultivo: - Ref:6817873 Recinto:04-072-013-00049-00021 Cultivo: - Ref:6817871 Recinto:04-072-013-00049-00022 Cultivo: - Ref:6817877 Recinto:04-072-013-00049-00024 Cultivo: - Ref:6817875 Recinto:04-072-013-00049-00026 Cultivo: - Ref:6817858 Recinto:04-072-013-00049-00027 Cultivo: - Ref:6817861 Recinto:04-072-013-00049-00028 Cultivo: -
4272	Verifica que las líneas de declaración de las Solicitudes Únicas no tienen solapes con la capa de Retroactividad Gráfica (ambas de la misma campaña) a nivel de expediente/línea de declaración gráfica de la solicitud. Ref:5247084 Recinto:04-070-030-00001-00001 Cultivo: - Agregado de la referencia del recinto.:0 Zona de la referencia del recinto.:0 Superficie solapada.:0,07 Id. Incid.:97948842 Ref:5247082 Recinto:04-070-030-00001-00002 Cultivo: - Agregado de la referencia del recinto.:0 Zona de la referencia del recinto.:0 Superficie solapada.:0,06 Id. Incid.:97948840 Ref:5247082 Recinto:04-070-030-00001-00002 Cultivo: - Agregado de la referencia del recinto.:0 Zona de la referencia del recinto.:0

(1) Superficie declarada admisible ajustada con la superficie comprometida.
 (2) Factor de penalización valorando el alcance para el tipo de compromiso.

Puede verificar la integridad de una copia de este documento mediante la lectura del código QR adjunto o mediante el acceso a la dirección https://ws050.juntadeandalucia.es/verificarFirma indicando el código de VERIFICACIÓN			
FIRMADO POR	JUAN JOSE SOLER GARCIA	30/01/2025	
VERIFICACIÓN	ROCIO GUIJARRO MILLAN	PÁG. 18/303	

Pk2jm5URL3QM5ZZ58RR73JPN5XYKW

**INCIDENCIAS****INCIDENCIA DESCRIPCIÓN**

	Superficie solapada.:0,7 Id. Incid.:97948841		
	Ref:5247087 Recinto:04-070-030-00001-00003	Cultivo: -	Agregado de la referencia del recinto.:0 Zona de la referencia del recinto.:0
	Superficie solapada.:0,03 Id. Incid.:97948843		
	Ref:5247130 Recinto:04-070-030-00001-00114	Cultivo: -	Agregado de la referencia del recinto.:0 Zona de la referencia del recinto.:0
	Superficie solapada.:0,06 Id. Incid.:97948845		
	Ref:5247123 Recinto:04-070-030-00001-00144	Cultivo: -	Agregado de la referencia del recinto.:0 Zona de la referencia del recinto.:0
	Superficie solapada.:0,24 Id. Incid.:97948844		
	Ref:5247234 Recinto:04-070-030-00001-00147	Cultivo: -	Agregado de la referencia del recinto.:0 Zona de la referencia del recinto.:0
	Superficie solapada.:0,86 Id. Incid.:97948847		
	Ref:5247234 Recinto:04-070-030-00001-00147	Cultivo: -	Agregado de la referencia del recinto.:0 Zona de la referencia del recinto.:0
	Superficie solapada.:0,99 Id. Incid.:97948846		
100400	Recinto con cultivo, variedad, régimen de explotación o uso Siggac no compatible con la operación solicitada (Anexo IV.I Cultivos y variedades elegibles para las Intervenciones. Orden de 28 de marzo de 2023).		
	Ref:5247082 Recinto:04-070-030-00001-00002	Cultivo:104057	ALMENDROS-AVIJOR Secano Uso:IM
	Ref:5247087 Recinto:04-070-030-00001-00003	Cultivo:104057	ALMENDROS-AVIJOR Secano Uso:OV
	Ref:5247130 Recinto:04-070-030-00001-00114	Cultivo:101003	OLIVAR-ARBEQUINA Secano Uso:IM
	Ref:7519164 Recinto:04-070-030-00001-00151	Cultivo:101003	OLIVAR-ARBEQUINA Secano Uso:IM
	Ref:7519090 Recinto:04-070-030-00001-00151	Cultivo:104057	ALMENDROS-AVIJOR Secano Uso:IM
	Ref:7519095 Recinto:04-070-030-00001-00151	Cultivo:104057	ALMENDROS-AVIJOR Secano Uso:IM
	Ref:7519124 Recinto:04-070-030-00001-00151	Cultivo:104057	ALMENDROS-AVIJOR Secano Uso:IM
100402	Recinto solicitado no forma parte de ningún organismo de control autorizado para la producción ecológica en Andalucía o fecha de inscripción posterior al plazo establecido (Anexo I. Criterios de Subvencionabilidad. Orden 28 de marzo de 2023).		
	Ref:5247228 Recinto:04-070-019-00059-00002	Cultivo:62000	PASTOS PERMANENTES DE 5 O MAS AÑOS-SIN VARIEDAD Secano
	Ref:7519164 Recinto:04-070-030-00001-00151	Cultivo:101003	OLIVAR-ARBEQUINA Secano
	Ref:7519090 Recinto:04-070-030-00001-00151	Cultivo:104057	ALMENDROS-AVIJOR Secano
	Ref:7519095 Recinto:04-070-030-00001-00151	Cultivo:104057	ALMENDROS-AVIJOR Secano
	Ref:7519124 Recinto:04-070-030-00001-00151	Cultivo:104057	ALMENDROS-AVIJOR Secano
	Ref:7519094 Recinto:04-070-030-00001-02232	Cultivo:104057	ALMENDROS-AVIJOR Secano
	Ref:7519127 Recinto:04-070-030-00001-02232	Cultivo:104057	ALMENDROS-AVIJOR Secano
	Ref:7519555 Recinto:04-070-030-00001-02238	Cultivo:104057	ALMENDROS-AVIJOR Secano
	Ref:7519089 Recinto:04-070-030-00001-02240	Cultivo:104057	ALMENDROS-AVIJOR Secano
	Ref:7519125 Recinto:04-070-030-00001-02248	Cultivo:104057	ALMENDROS-AVIJOR Secano
	Ref:7519126 Recinto:04-070-030-00001-02249	Cultivo:104057	ALMENDROS-AVIJOR Secano
	Ref:7519165 Recinto:04-070-030-00001-02251	Cultivo:101003	OLIVAR-ARBEQUINA Secano
	Ref:5278132 Recinto:04-070-030-00028-00009	Cultivo:101194	OLIVAR-LECHIN DE GRANADA Secano
100411	Recinto no admisible por no estar asociado en SIGGAN a una explotación ganadera (Artículo 10 de la Orden de 28 de marzo de 2023).		
	Ref:5247228 Recinto:04-070-019-00059-00002	Cultivo:62000	PASTOS PERMANENTES DE 5 O MAS AÑOS-SIN VARIEDAD Secano
100412	Número de hectáreas validadas inferior a la superficie mínima permitida por el grupo de cultivo (Anexo I. Criterios de Subvencionabilidad. Orden 28 de marzo de 2023).		
	Sup. Resulta:0 Grupo de Pago:FRUTALES SECANO		
100413	Recinto perteneciente a grupo de cultivo que no cumple con la superficie mínima requerida (Anexo I. Criterios de Subvencionabilidad. Orden 28 de marzo de 2023).		
	Ref:5247225 Recinto:04-070-019-00059-00001	Cultivo:104020	ALMENDROS-GUARA Secano Sup. Declarada:1,84 Superficie Resolver:1,84
	Ref:5247230 Recinto:04-070-019-00059-00009	Cultivo:104020	ALMENDROS-GUARA Secano Sup. Declarada:0,42 Superficie Resolver:0,42
	Ref:5248096 Recinto:04-070-019-00060-00001	Cultivo:104057	ALMENDROS-AVIJOR Secano Sup. Declarada:0,19 Superficie Resolver:0,19
	Ref:5247235 Recinto:04-070-019-00060-00004	Cultivo:104020	ALMENDROS-GUARA Secano Sup. Declarada:0,16 Superficie Resolver:0,16
	Ref:5247233 Recinto:04-070-019-00060-00005	Cultivo:104057	ALMENDROS-AVIJOR Secano Sup. Declarada:0,32 Superficie Resolver:0,32
	Ref:5247218 Recinto:04-070-019-00060-00007	Cultivo:104057	ALMENDROS-AVIJOR Secano Sup. Declarada:0,22 Superficie Resolver:0,22
	Ref:5247084 Recinto:04-070-030-00001-00001	Cultivo:104057	ALMENDROS-AVIJOR Secano Sup. Declarada:3,61 Superficie Resolver:3,53
	Ref:5247136 Recinto:04-070-030-00001-00143	Cultivo:104057	ALMENDROS-AVIJOR Secano Sup. Declarada:1,11 Superficie Resolver:1,11
	Ref:5247123 Recinto:04-070-030-00001-00144	Cultivo:104057	ALMENDROS-AVIJOR Secano Sup. Declarada:22,1 Superficie Resolver:21,86
	Ref:5247229 Recinto:04-070-030-00001-00146	Cultivo:104057	ALMENDROS-AVIJOR Secano Sup. Declarada:7,59 Superficie Resolver:7,59

(1) Superficie declarada admisible ajustada con la superficie comprometida.
(2) Factor de penalización valorando el alcance para el tipo de compromiso.

Puede verificar la integridad de una copia de este documento mediante la lectura del código QR adjunto o mediante el acceso a la dirección https://ws050.juntadeandalucia.es/verificarFirma indicando el código de VERIFICACIÓN			
FIRMADO POR	JUAN JOSE SOLER GARCIA	30/01/2025	
	ROCIO GUIJARRO MILLAN		
VERIFICACIÓN	Pk2jm5URL3QM5ZZ58RR73JPN5XYKWK	PÁG. 19/303	

**INCIDENCIAS****INCIDENCIA DESCRIPCIÓN**

	Ref:5247221 Recinto:04-070-030-00001-00157 Cultivo:104020 ALMENDROS-GUARA Secano Sup. Declarada:0,05 Superficie Resolver:0,05
	Ref:5247193 Recinto:04-070-030-00001-00163 Cultivo:104057 ALMENDROS-AVIJOR Secano Sup. Declarada:0,11 Superficie Resolver:0,11
	Ref:5247196 Recinto:04-070-030-00001-00164 Cultivo:104057 ALMENDROS-AVIJOR Secano Sup. Declarada:0,06 Superficie Resolver:0,06
	Ref:5247201 Recinto:04-070-030-00001-00187 Cultivo:104020 ALMENDROS-GUARA Secano Sup. Declarada:0,1 Superficie Resolver:0,1
	Ref:5247205 Recinto:04-070-030-00001-00192 Cultivo:104020 ALMENDROS-GUARA Secano Sup. Declarada:0,18 Superficie Resolver:0,18
	Ref:5247198 Recinto:04-070-030-00001-00193 Cultivo:104020 ALMENDROS-GUARA Secano Sup. Declarada:0,02 Superficie Resolver:0,02
	Ref:-1459892 Recinto:04-070-030-00001-02222 Cultivo:104057 ALMENDROS-AVIJOR Secano Sup. Declarada:10,13 Superficie Resolver:10,13
	Ref:6817866 Recinto:04-070-030-00028-00041 Cultivo:104010 ALMENDROS-DESMAYO ROJO Secano Sup. Declarada:0,03 Superficie Resolver:0,03
	Ref:-1459893 Recinto:04-070-030-80010-00004 Cultivo:104057 ALMENDROS-AVIJOR Secano Sup. Declarada:0,37 Superficie Resolver:0,37
	Ref:-1459894 Recinto:04-070-030-80010-00007 Cultivo:104057 ALMENDROS-AVIJOR Secano Sup. Declarada:0,16 Superficie Resolver:0,16
	Ref:5247215 Recinto:04-070-031-00001-00007 Cultivo:104020 ALMENDROS-GUARA Secano Sup. Declarada:0,01 Superficie Resolver:0,01
	Ref:5247208 Recinto:04-070-031-00001-00011 Cultivo:104020 ALMENDROS-GUARA Secano Sup. Declarada:0,02 Superficie Resolver:0,02
	Ref:5247207 Recinto:04-070-031-00001-00012 Cultivo:104020 ALMENDROS-GUARA Secano Sup. Declarada:0,09 Superficie Resolver:0,09
	Ref:5247209 Recinto:04-070-031-00001-00013 Cultivo:104020 ALMENDROS-GUARA Secano Sup. Declarada:0,38 Superficie Resolver:0,38
	Ref:5247226 Recinto:04-070-031-00001-00014 Cultivo:104020 ALMENDROS-GUARA Secano Sup. Declarada:1,92 Superficie Resolver:1,92
	Ref:-1459901 Recinto:04-070-031-00128-00003 Cultivo:104020 ALMENDROS-GUARA Secano Sup. Declarada:0,01 Superficie Resolver:0,01
	Ref:-1459902 Recinto:04-070-031-00130-00001 Cultivo:104020 ALMENDROS-GUARA Secano Sup. Declarada:0,06 Superficie Resolver:0,06
100424	Solicita recinto que no está comprometido para la operación.
	Ref:5247228 Recinto:04-070-019-00059-00002 Cultivo:62000 PASTOS PERMANENTES DE 5 O MAS AÑOS-SIN VARIEDAD Secano
	Ref:5247227 Recinto:04-070-019-00059-00006 Cultivo:101003 OLIVAR-ARBEQUINA Secano
	Ref:5247231 Recinto:04-070-019-00059-00007 Cultivo:101003 OLIVAR-ARBEQUINA Secano
	Ref:5247082 Recinto:04-070-030-00001-00002 Cultivo:104057 ALMENDROS-AVIJOR Secano
	Ref:5247087 Recinto:04-070-030-00001-00003 Cultivo:104057 ALMENDROS-AVIJOR Secano
	Ref:5247066 Recinto:04-070-030-00001-00014 Cultivo:101003 OLIVAR-ARBEQUINA Secano
	Ref:5247065 Recinto:04-070-030-00001-00016 Cultivo:101003 OLIVAR-ARBEQUINA Secano
	Ref:5247068 Recinto:04-070-030-00001-00038 Cultivo:101003 OLIVAR-ARBEQUINA Secano
	Ref:5247154 Recinto:04-070-030-00001-00060 Cultivo:101003 OLIVAR-ARBEQUINA Secano
	Ref:5247122 Recinto:04-070-030-00001-00075 Cultivo:101003 OLIVAR-ARBEQUINA Secano
	Ref:5247130 Recinto:04-070-030-00001-00114 Cultivo:101003 OLIVAR-ARBEQUINA Secano
	Ref:5247134 Recinto:04-070-030-00001-00116 Cultivo:101003 OLIVAR-ARBEQUINA Secano
	Ref:5247234 Recinto:04-070-030-00001-00147 Cultivo:104057 ALMENDROS-AVIJOR Secano
	Ref:7519164 Recinto:04-070-030-00001-00151 Cultivo:101003 OLIVAR-ARBEQUINA Secano
	Ref:7519090 Recinto:04-070-030-00001-00151 Cultivo:104057 ALMENDROS-AVIJOR Secano
	Ref:7519095 Recinto:04-070-030-00001-00151 Cultivo:104057 ALMENDROS-AVIJOR Secano
	Ref:7519124 Recinto:04-070-030-00001-00151 Cultivo:104057 ALMENDROS-AVIJOR Secano
	Ref:7519094 Recinto:04-070-030-00001-02232 Cultivo:104057 ALMENDROS-AVIJOR Secano
	Ref:7519127 Recinto:04-070-030-00001-02232 Cultivo:104057 ALMENDROS-AVIJOR Secano
	Ref:7519555 Recinto:04-070-030-00001-02238 Cultivo:104057 ALMENDROS-AVIJOR Secano
	Ref:7519089 Recinto:04-070-030-00001-02240 Cultivo:104057 ALMENDROS-AVIJOR Secano
	Ref:7519125 Recinto:04-070-030-00001-02248 Cultivo:104057 ALMENDROS-AVIJOR Secano
	Ref:7519126 Recinto:04-070-030-00001-02249 Cultivo:104057 ALMENDROS-AVIJOR Secano
	Ref:7519165 Recinto:04-070-030-00001-02251 Cultivo:101003 OLIVAR-ARBEQUINA Secano
	Ref:5278132 Recinto:04-070-030-00028-00009 Cultivo:101194 OLIVAR-LECHIN DE GRANADA Secano
	Ref:6817773 Recinto:04-070-030-00028-00010 Cultivo:101194 OLIVAR-LECHIN DE GRANADA Secano
	Ref:6817886 Recinto:04-070-030-00028-00011 Cultivo:101194 OLIVAR-LECHIN DE GRANADA Secano

(1) Superficie declarada admisible ajustada con la superficie comprometida.
(2) Factor de penalización valorando el alcance para el tipo de compromiso.

Puede verificar la integridad de una copia de este documento mediante la lectura del código QR adjunto o mediante el acceso a la dirección <https://ws050.juntadeandalucia.es/verificarFirma> indicando el código de VERIFICACIÓN

FIRMADO POR	JUAN JOSE SOLER GARCIA	30/01/2025	
	ROCIO GUIJARRO MILLAN		
VERIFICACIÓN	Pk2jm5URL3QM5ZZ58RR73JPN5XYKWK	PÁG. 20/303	



INCIDENCIAS

INCIDENCIA DESCRIPCIÓN

Ref:6817884	Recinto:04-070-030-00028-00012	Cultivo:101194	OLIVAR-LECHIN DE GRANADA	Secano
Ref:6817872	Recinto:04-070-030-00028-00013	Cultivo:104010	ALMENDROS-DESMAYO ROJO	Secano
Ref:6817870	Recinto:04-070-030-00028-00014	Cultivo:101194	OLIVAR-LECHIN DE GRANADA	Secano
Ref:6817876	Recinto:04-070-030-00028-00015	Cultivo:101194	OLIVAR-LECHIN DE GRANADA	Secano
Ref:6817874	Recinto:04-070-030-00028-00018	Cultivo:101194	OLIVAR-LECHIN DE GRANADA	Secano
Ref:6817879	Recinto:04-070-030-00028-00019	Cultivo:101194	OLIVAR-LECHIN DE GRANADA	Secano
Ref:6817878	Recinto:04-070-030-00028-00020	Cultivo:101194	OLIVAR-LECHIN DE GRANADA	Secano
Ref:6817859	Recinto:04-070-030-00028-00021	Cultivo:101194	OLIVAR-LECHIN DE GRANADA	Secano
Ref:6817864	Recinto:04-070-030-00028-00022	Cultivo:101194	OLIVAR-LECHIN DE GRANADA	Secano
Ref:6817862	Recinto:04-070-030-00028-00024	Cultivo:101194	OLIVAR-LECHIN DE GRANADA	Secano
Ref:6817868	Recinto:04-070-030-00028-00036	Cultivo:104010	ALMENDROS-DESMAYO ROJO	Secano
Ref:6817853	Recinto:04-070-030-00028-00044	Cultivo:104010	ALMENDROS-DESMAYO ROJO	Secano
Ref:6817852	Recinto:04-070-030-00028-00047	Cultivo:104010	ALMENDROS-DESMAYO ROJO	Secano
Ref:-1459895	Recinto:04-070-030-80010-00008	Cultivo:104057	ALMENDROS-AVIJOR	Secano
Ref:-1459903	Recinto:04-070-031-80007-00013	Cultivo:104020	ALMENDROS-GUARA	Secano
Ref:5278134	Recinto:04-070-042-00098-00001	Cultivo:104020	ALMENDROS-GUARA	Regadio
Ref:5247282	Recinto:04-070-042-00104-00001	Cultivo:104020	ALMENDROS-GUARA	Regadio
Ref:5278136	Recinto:04-070-042-00109-00001	Cultivo:104020	ALMENDROS-GUARA	Regadio
Ref:5278135	Recinto:04-070-042-00115-00001	Cultivo:104020	ALMENDROS-GUARA	Regadio
Ref:5247289	Recinto:04-070-042-00117-00004	Cultivo:104020	ALMENDROS-GUARA	Regadio
Ref:6817856	Recinto:04-072-013-00049-00002	Cultivo:101194	OLIVAR-LECHIN DE GRANADA	Secano
Ref:6817855	Recinto:04-072-013-00049-00003	Cultivo:101194	OLIVAR-LECHIN DE GRANADA	Secano
Ref:6817857	Recinto:04-072-013-00049-00004	Cultivo:101194	OLIVAR-LECHIN DE GRANADA	Secano
Ref:6817881	Recinto:04-072-013-00049-00005	Cultivo:101194	OLIVAR-LECHIN DE GRANADA	Secano
Ref:6817880	Recinto:04-072-013-00049-00006	Cultivo:101194	OLIVAR-LECHIN DE GRANADA	Secano
Ref:6817883	Recinto:04-072-013-00049-00007	Cultivo:101194	OLIVAR-LECHIN DE GRANADA	Secano
Ref:6817882	Recinto:04-072-013-00049-00008	Cultivo:101194	OLIVAR-LECHIN DE GRANADA	Secano
Ref:6817887	Recinto:04-072-013-00049-00009	Cultivo:101194	OLIVAR-LECHIN DE GRANADA	Secano
Ref:6817885	Recinto:04-072-013-00049-00020	Cultivo:101194	OLIVAR-LECHIN DE GRANADA	Secano
Ref:6817873	Recinto:04-072-013-00049-00021	Cultivo:101194	OLIVAR-LECHIN DE GRANADA	Secano
Ref:6817871	Recinto:04-072-013-00049-00022	Cultivo:104010	ALMENDROS-DESMAYO ROJO	Secano
Ref:6817877	Recinto:04-072-013-00049-00024	Cultivo:101194	OLIVAR-LECHIN DE GRANADA	Secano
Ref:6817875	Recinto:04-072-013-00049-00026	Cultivo:101194	OLIVAR-LECHIN DE GRANADA	Secano
Ref:6817858	Recinto:04-072-013-00049-00027	Cultivo:101194	OLIVAR-LECHIN DE GRANADA	Secano
Ref:6817861	Recinto:04-072-013-00049-00028	Cultivo:101194	OLIVAR-LECHIN DE GRANADA	Secano

(1) Superficie declarada admisible ajustada con la superficie comprometida.
 (2) Factor de penalización valorando el alcance para el tipo de compromiso.

Puede verificar la integridad de una copia de este documento mediante la lectura del código QR adjunto o mediante el acceso a la dirección https://ws050.juntadeandalucia.es/verificarFirma indicando el código de VERIFICACIÓN			
FIRMADO POR	JUAN JOSE SOLER GARCIA	30/01/2025	
	ROCIO GUIJARRO MILLAN		
VERIFICACIÓN	Pk2jm5URL3QM5ZZ58RR73JPN5XYKW		PÁG. 21/303



APELLIDOS Y NOMBRE / RAZÓN SOCIAL

MARTINEZ GALLARDO JOSE VICTOR

NIF
****2016*

EXPEDIENTE
1203886

ANUALIDAD DE PAGO
1ª

IMPORTE POR ANUALIDAD

	2023	2024	2025	2026	2027
IMPORTE MÁXIMO SUBVENCIONABLE	1.532,70 €	1.532,70 €	1.377,87 €	1.277,23 €	1.277,23 €
IMPORTE MEDIO DE TRANSFERENCIA (€/ha)	112,29 €	112,29 €	100,94 €	93,57 €	93,57 €

RESUMEN DE UNIDADES

Cód	GRUPO DE PAGO	Sup. Dec. Admisible (ha)	Sup. Comprometida (ha)	Sup. ajustada compromiso (1) (ha)	% sobredec.	Sup. Propuesta (ha)	Importe Declarado	Importe Topado	Importe Propuesto	Importe tras sobredec.
416	HERBÁCEOS	5,29		5,12	0,00	5,12	928,82	928,82	928,82	928,82
419	OLIVAR	2,03		2,03	0,00	2,03	603,88	603,88	603,88	603,88
424	HERBÁCEOS NO ELEGIBLES	6,50		6,50	0,00	6,50	0,00	0,00	0,00	0,00
TOTAL		13,82	13,65	13,65		13,65	1.532,70	1.532,70	1.532,70	1.532,70

APLICACIÓN DE REDUCCIONES Y PENALIZACIONES

GRUPO DE PAGO	Importe Calculado	Importe prereduc.	Criterios de subvencionabilidad y compromisos	Presentación tardía	Omisión declaración	Condicionalidad	IMPORTE (Euros)
							PROPUESTO
HERBÁCEOS	928,82	928,82	0,00	0,00	0,00	0,00	928,82
HERBÁCEOS NO ELEGIBLES	0,00	0,00	0,00	0,00	0,00	0,00	0,00
OLIVAR	603,88	603,88	0,00	0,00	0,00	0,00	603,88
TOTAL	1.532,70	1.532,70					1.532,70

RESUMEN DE PAGOS

	RESUELTO	FEADER	MAPA	CAPADR
HERBÁCEOS - A pagar	928,82 €	789,50 €	91,12 €	48,20 €
OLIVAR - A pagar	603,88 €	513,30 €	59,24 €	31,34 €
TOTAL	1.532,70 €	1.302,80 €	150,36 €	79,54 €

RECINTOS PROPUESTOS

REF.	REFERENCIA SIGPAC	CULTIVO	DESCRIPCIÓN CULTIVO	S/R	G.PAGO	PEND. MEDIA (%)	SUP. DEC. ADMISIBLE (ha)	SUP. COMPROM. (1) (ha)	SUP. AJUSTADA COMPR.(1) (ha)	SUP. CONV. SIGPAC (ha)	SUP. CERTIF. (ha)	SUP. CAMPO (ha)	SUP. CAMPO DETER. CULT. DECLARADO (ha)	SUP. DEC. REDUCIDA (ha)	SUP. PROPUESTA (ha)
-1510659	04-063-009-00057-002	5000	CEBADA-SIN VARIEDAD	S	416	12,70	4,60	4,43	4,43		8,76			4,43	4,43
1700000005453157	04-063-009-00069-006	53000	YEROS-SIN VARIEDAD	S	416	11,10	0,18	0,18	0,18		0,18			0,18	0,18
1700000005453158	04-063-009-00069-004	53000	YEROS-SIN VARIEDAD	S	416	11,40	0,26	0,26	0,26		0,26			0,26	0,26
1700000005453159	04-063-009-00069-002	53000	YEROS-SIN VARIEDAD	S	416	10,80	0,25	0,25	0,25		0,25			0,25	0,25
-567912	04-098-078-00064-002	101194	OLIVAR-LECHIN DE GRANADA	R	419	7,00	0,56	0,56	0,56		0,56			0,56	0,56
5260259	04-098-078-00065-003	101194	OLIVAR-LECHIN DE GRANADA	R	419	9,30	0,87	0,87	0,87		0,87			0,87	0,87
1700000005453176	04-098-080-00135-002	101194	OLIVAR-LECHIN DE GRANADA	R	419	3,80	0,60	0,60	0,60		0,60			0,60	0,60
-1510621	04-063-009-00070-001	20000	BARBECHO TRADICIONAL-SIN VARIEDAD	S	424	13,00	0,12	0,12	0,12		0,87			0,12	0,12
-772707	04-063-009-00065-004	20000	BARBECHO TRADICIONAL-SIN VARIEDAD	S	424	9,10	4,45	4,45	4,45		4,45			4,45	4,45
1700000005453162	04-063-009-00065-003	20000	BARBECHO TRADICIONAL-SIN VARIEDAD	S	424	13,80	1,93	1,93	1,93		1,93			1,93	1,93

(1) Superficie declarada admisible ajustada con la superficie comprometida.
(2) Factor de penalización valorando el alcance para el tipo de compromiso.

Puede verificar la integridad de una copia de este documento mediante la lectura del código QR adjunto o mediante el acceso a la dirección https://ws050.juntadeandalucia.es/verificarFirma indicando el código de VERIFICACIÓN			
FIRMADO POR	JUAN JOSE SOLER GARCIA	30/01/2025	
	ROCIO GUIJARRO MILLAN		
VERIFICACIÓN	Pk2jm5URL3QM5ZZ58RR73JPN5XYKW	PÁG. 22/303	



INCIDENCIAS

INCIDENCIA DESCRIPCIÓN

- 8227 Línea de declaración monitorizada en la que no ha habido respuesta por parte del productor y, por tanto, sin Juicio Experto de campo.
Ref:-1270345 Recinto:04-063-009-00057-00002 Cultivo:1000 TRIGO BLANDO-SIN VARIEDAD
- 100402 Recinto solicitado no forma parte de ningún organismo de control autorizado para la producción ecológica en Andalucía o fecha de inscripción posterior al plazo establecido (Anexo I. Criterios de Subvencionabilidad. Orden 28 de marzo de 2023).
Ref:-1270544 Recinto:04-063-009-00068-00001 Cultivo:20000 BARBECHO TRADICIONAL-SIN VARIEDAD Secano
- 100412 Número de hectáreas validadas inferior a la superficie mínima permitida por el grupo de cultivo (Anexo I. Criterios de Subvencionabilidad. Orden 28 de marzo de 2023).
Sup. Resuelta:0 Grupo de Pago:FRUTALES REGADÍO
Sup. Resuelta:0 Grupo de Pago:FRUTALES SECANO
- 100413 Recinto perteneciente a grupo de cultivo que no cumple con la superficie mínima requerida (Anexo I. Criterios de Subvencionabilidad. Orden 28 de marzo de 2023).
Ref:-772767 Recinto:04-063-047-00065-00003 Cultivo:104057 ALMENDROS-AVIJOR Secano Sup. Declarada:10,7 Superficie Resolver:10,7
Ref:5232730 Recinto:04-098-027-00416-00001 Cultivo:104020 ALMENDROS-GUARA Regadio Sup. Declarada:0,11 Superficie Resolver:0,11
Ref:5232722 Recinto:04-098-027-00418-00001 Cultivo:104020 ALMENDROS-GUARA Regadio Sup. Declarada:0,33 Superficie Resolver:0,33
Ref:5232728 Recinto:04-098-027-00418-00002 Cultivo:104020 ALMENDROS-GUARA Regadio Sup. Declarada:0,1 Superficie Resolver:0,1
- 100424 Solicita recinto que no está comprometido para la operación.
Ref:-1270345 Recinto:04-063-009-00057-00002 Cultivo:1000 TRIGO BLANDO-SIN VARIEDAD Secano
Ref:-1270544 Recinto:04-063-009-00068-00001 Cultivo:20000 BARBECHO TRADICIONAL-SIN VARIEDAD Secano

(1) Superficie declarada admisible ajustada con la superficie comprometida.
(2) Factor de penalización valorando el alcance para el tipo de compromiso.

Puede verificar la integridad de una copia de este documento mediante la lectura del código QR adjunto o mediante el acceso a la dirección https://ws050.juntadeandalucia.es/verificarFirma indicando el código de VERIFICACIÓN			
FIRMADO POR	JUAN JOSE SOLER GARCIA ROCIO GUIJARRO MILLAN	30/01/2025	
VERIFICACIÓN	Pk2jm5URL3QM5ZZ58RR73JPN5XYKW	PÁG. 23/303	



APELLIDOS Y NOMBRE / RAZÓN SOCIAL

MARTINEZ MANZANO JOSE MARIA

NIF

***6793*

EXPEDIENTE

1246030

ANUALIDAD DE PAGO

1ª

IMPORTE POR ANUALIDAD

	2023	2024	2025	2026	2027
IMPORTE MÁXIMO SUBVENCIONABLE	1.235,17 €	1.235,17 €	1.235,17 €	1.029,30 €	1.029,30 €
IMPORTE MEDIO DE TRANSFERENCIA (€/ha)	259,49 €	259,49 €	259,49 €	216,24 €	216,24 €

RESUMEN DE UNIDADES

Cód	GRUPO DE PAGO	Sup. Dec. Admisible (ha)	Sup. Comprometida (ha)	Sup. ajustada compromiso (1) (ha)	% sobredec.	Sup. Propuesta (ha)	Importe Declarado	Importe Topado	Importe Propuesto	Importe tras sobredec.
422	FRUTALES SECANO	4,76		4,76	0,00	4,76	1.235,17	1.235,17	1.235,17	1.235,17
TOTAL		4,76	4,76	4,76		4,76	1.235,17	1.235,17	1.235,17	1.235,17

APLICACIÓN DE REDUCCIONES Y PENALIZACIONES

GRUPO DE PAGO	Importe Calculado	Importe prereduc.	Criterios de subvencionabilidad y compromisos	Presentación tardía	Omisión declaración	Condicionalidad	IMPORTE (Euros) PROPUESTO
FRUTALES SECANO	1.235,17	1.235,17	0,00	0,00	0,00	0,00	1.235,17
TOTAL	1.235,17	1.235,17					1.235,17

RESUMEN DE PAGOS

	RESUELTO	FEADER	MAPA	CAPADR
FRUTALES SECANO - A pagar	1.235,17 €	1.049,89 €	121,17 €	64,11 €

RECINTOS PROPUESTOS

REF.	REFERENCIA SIGPAC	CULTIVO DESCRIPCIÓN CULTIVO	S/R G.PAGO	PEND. MEDIA (%)	SUP. DEC. ADMISIBLE (ha)	SUP. COMPROM. (ha)	SUP. AJUSTADA COMPR.(1) (ha)	SUP. CONV. SIGPAC (ha)	SUP. CERTIE. (ha)	SUP. CAMPO (ha)	SUP. CAMPO DETER. CULL. DECLARADO (ha)	SUP. DEC. REDUCIDA (ha)	SUP. PROPUESTA (ha)
-709354	04-029-068-00102-005	104007 ALMENDROS-COMUNA	S	422	39,20	0,02	0,02	0,02	0,02			0,02	0,02
-558596	04-029-068-00042-001	218045 HIGUERA-BLANCA	S	422	26,50	0,37	0,37	0,37	0,37			0,37	0,37
4639855	04-029-043-00041-002	218045 HIGUERA-BLANCA	S	422	21,60	0,09	0,09	0,09	0,09			0,09	0,09
4639857	04-029-043-00094-001	104007 ALMENDROS-COMUNA	S	422	35,80	0,96	0,96	0,96	0,96			0,96	0,96
4639903	04-029-043-00097-001	218045 HIGUERA-BLANCA	S	422	34,90	0,08	0,08	0,08	0,08			0,08	0,08
4639909	04-029-043-00105-001	104007 ALMENDROS-COMUNA	S	422	12,30	0,09	0,09	0,09	0,09			0,09	0,09
4639959	04-029-068-00013-001	104007 ALMENDROS-COMUNA	S	422	34,00	1,54	1,54	1,54	1,54			1,54	1,54
4640033	04-029-068-00048-001	218045 HIGUERA-BLANCA	S	422	17,80	0,01	0,01	0,01	0,01			0,01	0,01
4640048	04-029-068-00050-001	104007 ALMENDROS-COMUNA	S	422	36,50	0,36	0,36	0,36	0,36			0,36	0,36
4640049	04-029-068-00050-003	218045 HIGUERA-BLANCA	S	422	23,50	0,01	0,01	0,01	0,01			0,01	0,01
4640087	04-029-068-00102-003	104007 ALMENDROS-COMUNA	S	422	43,10	1,23	1,23	1,23	1,23			1,23	1,23

INCIDENCIAS

INCIDENCIA DESCRIPCIÓN

- 8227 Línea de declaración monitorizada en la que no ha habido respuesta por parte del productor y, por tanto, sin Juicio Experto de campo.
Ref:4639993 Recinto:04-029-068-00034-00001 Cultivo:104007 ALMENDROS-COMUNA
Ref:4640075 Recinto:04-029-068-00072-00002 Cultivo:104007 ALMENDROS-COMUNA
Ref:-709353 Recinto:04-029-068-00072-00003 Cultivo:104007 ALMENDROS-COMUNA
- 100424 Solicita recinto que no está comprometido para la operación.
Ref:4639993 Recinto:04-029-068-00034-00001 Cultivo:104007 ALMENDROS-COMUNA Secano
Ref:4640075 Recinto:04-029-068-00072-00002 Cultivo:104007 ALMENDROS-COMUNA Secano
Ref:-709353 Recinto:04-029-068-00072-00003 Cultivo:104007 ALMENDROS-COMUNA Secano

(1) Superficie declarada admisible ajustada con la superficie comprometida.
(2) Factor de penalización valorando el alcance para el tipo de compromiso.

Puede verificar la integridad de una copia de este documento mediante la lectura del código QR adjunto o mediante el acceso a la dirección <https://ws050.juntadeandalucia.es/verificarFirma> indicando el código de VERIFICACIÓN

FIRMADO POR	JUAN JOSE SOLER GARCIA	30/01/2025	
	ROCIO GUIJARRO MILLAN		
VERIFICACIÓN	Pk2jm5URL3QM5ZZ58RR73JPN5XYKWK	PÁG. 24/303	



APELLIDOS Y NOMBRE / RAZÓN SOCIAL

MAURANDI GUIRADO REMEDIOS

NIF
****6314*

EXPEDIENTE
1068475

ANUALIDAD DE PAGO

1ª

IMPORTE POR ANUALIDAD

	2023	2024	2025	2026	2027
IMPORTE MÁXIMO SUBVENCIONABLE	2.213,20 €	2.213,20 €	1.844,27 €	1.844,27 €	1.844,27 €
IMPORTE MEDIO DE TRANSFERENCIA (€/ha)	162,02 €	162,02 €	135,01 €	135,01 €	135,01 €

RESUMEN DE UNIDADES

Cód	GRUPO DE PAGO	Sup. Dec. Admisible (ha)	Sup. Comprometida (ha)	Sup. ajustada compromiso (1) (ha)	% sobredec.	Sup. Propuesta (ha)	Importe Declarado	Importe Topado	Importe Propuesto	Importe tras sobredec.
416	HERBÁCEOS	12,20		12,20	0,00	12,20	2.213,20	2.213,20	2.213,20	2.213,20
424	HERBÁCEOS NO ELEGIBLES	1,46		1,46	0,00	1,46	0,00	0,00	0,00	0,00
TOTAL		13,66	13,66	13,66		13,66	2.213,20	2.213,20	2.213,20	2.213,20

APLICACIÓN DE REDUCCIONES Y PENALIZACIONES

GRUPO DE PAGO	Importe Calculado	Importe prereduc.	Criterios de subvencionabilidad y compromisos	Presentación tardía	Omisión declaración	Condicionabilidad	IMPORTE (Euros) PROPUESTO
HERBÁCEOS	2.213,20	2.213,20	0,00	0,00	0,00	0,00	2.213,20
HERBÁCEOS NO ELEGIBLES	0,00	0,00	0,00	0,00	0,00	0,00	0,00
TOTAL	2.213,20	2.213,20					2.213,20

RESUMEN DE PAGOS

	RESUELTO	FEADER	MAPA	CAPADR
HERBÁCEOS - A pagar	2.213,20 €	1.881,22 €	217,11 €	114,87 €

RECINTOS PROPUESTOS

REF.	REFERENCIA SIGPAC	CULTIVO DESCRIPCIÓN CULTIVO	S/R G.PAGO	PEND. MEDIA (%)	SUP. DEC. ADMISIBLE (ha)	SUP. COMPROM. (ha)	SUP. AJUSTADA COMPROM. (1) (ha)	SUP. CONV. SIGPAC (ha)	SUP. CERTIF. (ha)	SUP. CAMPO (ha)	SUP. CAMPO DETER CULT. DECLARADO (ha)	SUP. DEC. REDUCIDA (ha)	SUP. PROPUESTA (ha)
-1332885	04-099-032-00071-002	8030 AVENA-PREVISION	S	416	12,50	2,26	2,26	2,26	3,40			2,26	2,26
-1332882	04-099-032-00067-006	8030 AVENA-PREVISION	S	416	11,20	1,29	1,29	1,29	1,29			1,29	1,29
-1332880	04-099-032-00022-033	8030 AVENA-PREVISION	S	416	12,20	0,68	0,68	0,68	0,68			0,68	0,68
-1332879	04-099-032-00022-032	8030 AVENA-PREVISION	S	416	9,50	0,92	0,92	0,92	0,92			0,92	0,92
-1004822	04-099-032-00095-002	8030 AVENA-PREVISION	S	416	11,60	2,42	2,42	2,42	2,54			2,42	2,42
-1004816	04-099-032-00022-026	8030 AVENA-PREVISION	S	416	10,00	0,47	0,47	0,47	0,47			0,47	0,47
5242818	04-099-032-00022-001	53000 YEROS-SIN VARIEDAD	S	416	11,10	2,90	2,90	2,90	2,90			2,90	2,90
1700000003573546	04-099-032-00073-001	8030 AVENA-PREVISION	S	416	10,30	1,26	1,26	1,26	1,26			1,26	1,26
1700000003573551	04-099-032-00071-002	20000 BARBECHO TRADICIONAL-SIN VARIEDAD	S	424	12,50	1,46	1,46	1,46	2,19			1,46	1,46

(1) Superficie declarada admisible ajustada con la superficie comprometida.
(2) Factor de penalización valorando el alcance para el tipo de compromiso.

Puede verificar la integridad de una copia de este documento mediante la lectura del código QR adjunto o mediante el acceso a la dirección <https://ws050.juntadeandalucia.es/verificarFirma> indicando el código de VERIFICACIÓN

FIRMADO POR	JUAN JOSE SOLER GARCIA	30/01/2025	
	ROCIO GUIJARRO MILLAN		
VERIFICACIÓN	Pk2jm5URL3QM5ZZ58RR73JPN5XYKWK	PÁG. 25/303	



INCIDENCIAS

INCIDENCIA DESCRIPCIÓN


- 100402 Recinto solicitado no forma parte de ningún organismo de control autorizado para la producción ecológica en Andalucía o fecha de inscripción posterior al plazo establecido (Anexo I. Criterios de Subvencionabilidad. Orden 28 de marzo de 2023).
 Ref:-1004814 Recinto:04-099-032-00022-00005 Cultivo:20000 BARBECHO TRADICIONAL-SIN VARIEDAD Secano
 Ref:-1004817 Recinto:04-099-032-00022-00019 Cultivo:20000 BARBECHO TRADICIONAL-SIN VARIEDAD Secano
 Ref:-1004818 Recinto:04-099-032-00022-00021 Cultivo:20000 BARBECHO TRADICIONAL-SIN VARIEDAD Secano
 Ref:-1004813 Recinto:04-099-032-00022-00024 Cultivo:20000 BARBECHO TRADICIONAL-SIN VARIEDAD Secano
 Ref:-1004815 Recinto:04-099-032-00022-00025 Cultivo:20000 BARBECHO TRADICIONAL-SIN VARIEDAD Secano
 Ref:-1004811 Recinto:04-099-032-00022-00027 Cultivo:20000 BARBECHO TRADICIONAL-SIN VARIEDAD Secano
 Ref:-1004812 Recinto:04-099-032-00022-00028 Cultivo:20000 BARBECHO TRADICIONAL-SIN VARIEDAD Secano
 Ref:-1332878 Recinto:04-099-032-00022-00031 Cultivo:20000 BARBECHO TRADICIONAL-SIN VARIEDAD Secano
 Ref:1700000003573549 Recinto:04-099-032-00053-00001 Cultivo:20000 BARBECHO TRADICIONAL-SIN VARIEDAD Secano
 Ref:-1332884 Recinto:04-099-032-00067-00008 Cultivo:20000 BARBECHO TRADICIONAL-SIN VARIEDAD Secano
 Ref:1700000003573552 Recinto:04-099-032-00072-00001 Cultivo:20000 BARBECHO TRADICIONAL-SIN VARIEDAD Secano
 Ref:1700000003573547 Recinto:04-099-032-00074-00002 Cultivo:20000 BARBECHO TRADICIONAL-SIN VARIEDAD Secano
 Ref:1700000003573548 Recinto:04-099-032-00075-00001 Cultivo:20000 BARBECHO TRADICIONAL-SIN VARIEDAD Secano

- 100406 Grupo de cultivo declarado en el recinto no coincide con el grupo de cultivo existente en el organismo de control autorizado para la producción ecológica en Andalucía (Anexo I. Criterios de Subvencionabilidad. Orden 28 de marzo de 2023).
 Ref:-1004814 Recinto:04-099-032-00022-00005 Cultivo:20000 BARBECHO TRADICIONAL-SIN VARIEDAD Secano Grupo de SIPEA:PASTOS ASOCIADOS
 Ref:-1004817 Recinto:04-099-032-00022-00019 Cultivo:20000 BARBECHO TRADICIONAL-SIN VARIEDAD Secano Grupo de SIPEA:PASTOS ASOCIADOS
 Ref:-1004818 Recinto:04-099-032-00022-00021 Cultivo:20000 BARBECHO TRADICIONAL-SIN VARIEDAD Secano Grupo de SIPEA:PASTOS ASOCIADOS
 Ref:-1004813 Recinto:04-099-032-00022-00024 Cultivo:20000 BARBECHO TRADICIONAL-SIN VARIEDAD Secano Grupo de SIPEA:PASTOS ASOCIADOS
 Ref:-1004815 Recinto:04-099-032-00022-00025 Cultivo:20000 BARBECHO TRADICIONAL-SIN VARIEDAD Secano Grupo de SIPEA:PASTOS ASOCIADOS
 Ref:-1004811 Recinto:04-099-032-00022-00027 Cultivo:20000 BARBECHO TRADICIONAL-SIN VARIEDAD Secano Grupo de SIPEA:PASTOS ASOCIADOS
 Ref:-1004812 Recinto:04-099-032-00022-00028 Cultivo:20000 BARBECHO TRADICIONAL-SIN VARIEDAD Secano Grupo de SIPEA:PASTOS ASOCIADOS
 Ref:-1332878 Recinto:04-099-032-00022-00031 Cultivo:20000 BARBECHO TRADICIONAL-SIN VARIEDAD Secano Grupo de SIPEA:PASTOS ASOCIADOS
 Ref:1700000003573549 Recinto:04-099-032-00053-00001 Cultivo:20000 BARBECHO TRADICIONAL-SIN VARIEDAD Secano Grupo de SIPEA:PASTOS ASOCIADOS
 Ref:-1332884 Recinto:04-099-032-00067-00008 Cultivo:20000 BARBECHO TRADICIONAL-SIN VARIEDAD Secano Grupo de SIPEA:PASTOS ASOCIADOS
 Ref:1700000003573552 Recinto:04-099-032-00072-00001 Cultivo:20000 BARBECHO TRADICIONAL-SIN VARIEDAD Secano Grupo de SIPEA:PASTOS ASOCIADOS
 Ref:1700000003573547 Recinto:04-099-032-00074-00002 Cultivo:20000 BARBECHO TRADICIONAL-SIN VARIEDAD Secano Grupo de SIPEA:PASTOS ASOCIADOS
 Ref:1700000003573548 Recinto:04-099-032-00075-00001 Cultivo:20000 BARBECHO TRADICIONAL-SIN VARIEDAD Secano Grupo de SIPEA:PASTOS ASOCIADOS

- 100421 Recinto declarado por error para una operación de la 6503, que se ha corregido de oficio marcando la operación correcta, de acuerdo con la fecha de inscripción del recinto en la producción ecológica.
 Ref:-1332877 Recinto:04-099-032-00022-00030 Cultivo:104020 ALMENDROS-GUARA Secano

- 100424 Solicita recinto que no está comprometido para la operación.
 Ref:-1004814 Recinto:04-099-032-00022-00005 Cultivo:20000 BARBECHO TRADICIONAL-SIN VARIEDAD Secano
 Ref:-1004817 Recinto:04-099-032-00022-00019 Cultivo:20000 BARBECHO TRADICIONAL-SIN VARIEDAD Secano
 Ref:-1004818 Recinto:04-099-032-00022-00021 Cultivo:20000 BARBECHO TRADICIONAL-SIN VARIEDAD Secano
 Ref:-1004813 Recinto:04-099-032-00022-00024 Cultivo:20000 BARBECHO TRADICIONAL-SIN VARIEDAD Secano
 Ref:-1004815 Recinto:04-099-032-00022-00025 Cultivo:20000 BARBECHO TRADICIONAL-SIN VARIEDAD Secano
 Ref:-1004811 Recinto:04-099-032-00022-00027 Cultivo:20000 BARBECHO TRADICIONAL-SIN VARIEDAD Secano
 Ref:-1004812 Recinto:04-099-032-00022-00028 Cultivo:20000 BARBECHO TRADICIONAL-SIN VARIEDAD Secano
 Ref:-1332877 Recinto:04-099-032-00022-00030 Cultivo:104020 ALMENDROS-GUARA Secano
 Ref:-1332878 Recinto:04-099-032-00022-00031 Cultivo:20000 BARBECHO TRADICIONAL-SIN VARIEDAD Secano
 Ref:1700000003573549 Recinto:04-099-032-00053-00001 Cultivo:20000 BARBECHO TRADICIONAL-SIN VARIEDAD Secano
 Ref:-1332884 Recinto:04-099-032-00067-00008 Cultivo:20000 BARBECHO TRADICIONAL-SIN VARIEDAD Secano
 Ref:1700000003573552 Recinto:04-099-032-00072-00001 Cultivo:20000 BARBECHO TRADICIONAL-SIN VARIEDAD Secano
 Ref:1700000003573547 Recinto:04-099-032-00074-00002 Cultivo:20000 BARBECHO TRADICIONAL-SIN VARIEDAD Secano
 Ref:1700000003573548 Recinto:04-099-032-00075-00001 Cultivo:20000 BARBECHO TRADICIONAL-SIN VARIEDAD Secano

(1) Superficie declarada admisible ajustada con la superficie comprometida.
 (2) Factor de penalización valorando el alcance para el tipo de compromiso.

Puede verificar la integridad de una copia de este documento mediante la lectura del código QR adjunto o mediante el acceso a la dirección https://ws050.juntadeandalucia.es/verificarFirma indicando el código de VERIFICACIÓN			
FIRMADO POR	JUAN JOSE SOLER GARCIA ROCIO GUIJARRO MILLAN	30/01/2025	
VERIFICACIÓN	Pk2jm5URL3QM5ZZ58RR73JPN5XYKW	PÁG. 26/303	



<u>APELLIDOS Y NOMBRE / RAZÓN SOCIAL</u>	<u>NIF</u>	<u>EXPEDIENTE</u>	<u>ANUALIDAD DE PAGO</u>
MEMBRIVE SOLA ENRIQUE JOSE	***9817*	1256375	

INCIDENCIAS

INCIDENCIA DESCRIPCIÓN

4272	Verifica que las líneas de declaración de las Solicitudes Únicas no tienen solapes con la capa de Retroactividad Gráfica (ambas de la misma campaña) a nivel de expediente/línea de declaración gráfica de la solicitud. Ref:170000002923916 Recinto:04-092-012-00075-00018 Cultivo: - Agregado de la referencia del recinto.:0 Zona de la referencia del recinto.:0 Superficie solapada.:0,03 Id. Incid.:97952073
100402	Recinto solicitado no forma parte de ningún organismo de control autorizado para la producción ecológica en Andalucía o fecha de inscripción posterior al plazo establecido (Anexo I. Criterios de Subvencionabilidad. Orden 28 de marzo de 2023). Ref:-1257674 Recinto:04-092-012-00075-00046 Cultivo:104020 ALMENDROS-GUARA Secano Ref:-1257675 Recinto:04-092-012-00075-00047 Cultivo:104020 ALMENDROS-GUARA Secano Ref:-1257676 Recinto:04-092-012-00075-00048 Cultivo:104020 ALMENDROS-GUARA Secano
100424	Solicita recinto que no está comprometido para la operación. Ref:-1567757 Recinto:04-092-012-00075-00004 Cultivo:104014 ALMENDROS-FERRAGNES Secano Ref:170000002923915 Recinto:04-092-012-00075-00015 Cultivo:104014 ALMENDROS-FERRAGNES Secano Ref:170000002923917 Recinto:04-092-012-00075-00017 Cultivo:104014 ALMENDROS-FERRAGNES Secano Ref:170000002923916 Recinto:04-092-012-00075-00018 Cultivo:104014 ALMENDROS-FERRAGNES Secano Ref:170000002923919 Recinto:04-092-012-00075-00019 Cultivo:104014 ALMENDROS-FERRAGNES Secano Ref:170000002923921 Recinto:04-092-012-00075-00021 Cultivo:104014 ALMENDROS-FERRAGNES Secano Ref:-487440 Recinto:04-092-012-00075-00042 Cultivo:104020 ALMENDROS-GUARA Secano Ref:-1257674 Recinto:04-092-012-00075-00046 Cultivo:104020 ALMENDROS-GUARA Secano Ref:-1257675 Recinto:04-092-012-00075-00047 Cultivo:104020 ALMENDROS-GUARA Secano Ref:-1257676 Recinto:04-092-012-00075-00048 Cultivo:104020 ALMENDROS-GUARA Secano
101008	Expediente sin compromisos vigentes. Operación:6503.1

(1) Superficie declarada admisible ajustada con la superficie comprometida.
(2) Factor de penalización valorando el alcance para el tipo de compromiso.

Puede verificar la integridad de una copia de este documento mediante la lectura del código QR adjunto o mediante el acceso a la dirección https://ws050.juntadeandalucia.es/verificarFirma indicando el código de VERIFICACIÓN			
FIRMADO POR	JUAN JOSE SOLER GARCIA ROCIO GUIJARRO MILLAN	30/01/2025	
VERIFICACIÓN	Pk2jm5URL3QM5ZZ58RR73JPN5XYKW	PÁG. 27/303	



APELLIDOS Y NOMBRE / RAZÓN SOCIAL

MOLINA BONILLO ROSA MARIA

NIF

***5282*

EXPEDIENTE

1255907

ANUALIDAD DE PAGO

1ª

IMPORTE POR ANUALIDAD

	2023	2024	2025	2026	2027
IMPORTE MÁXIMO SUBVENCIONABLE	734,78 €	734,78 €	734,78 €	612,31 €	612,31 €
IMPORTE MEDIO DE TRANSFERENCIA (€/ha)	297,48 €	297,48 €	297,48 €	247,90 €	247,90 €

RESUMEN DE UNIDADES

Cód	GRUPO DE PAGO	Sup. Dec. Admisible (ha)	Sup. Comprometida (ha)	Sup. ajustada compromiso (1) (ha)	% sobredec.	Sup. Propuesta (ha)	Importe Declarado	Importe Topado	Importe Propuesto	Importe tras sobredec.
419	OLIVAR	2,47		2,47	0,00	2,47	734,78	734,78	734,78	734,78
TOTAL		2,47	2,47	2,47		2,47	734,78	734,78	734,78	734,78

APLICACIÓN DE REDUCCIONES Y PENALIZACIONES

GRUPO DE PAGO	Importe Calculado	Importe prereduc.	Criterios de subvencionabilidad y compromisos	Presentación tardía	Omisión declaración	Condicionalidad	IMPORTE (Euros) PROPUESTO
OLIVAR	734,78	734,78	0,00	0,00	1,00	0,00	727,43
TOTAL	734,78	734,78					727,43

RESUMEN DE PAGOS

IMPORTE (Euros)

OLIVAR - A pagar	RESUELTO 727,43 €	FEADER 618,32 €	MAPA 71,36 €	CAPADR 37,75 €
------------------	-------------------	-----------------	--------------	----------------

RECINTOS PROPUESTOS

REF.	REFERENCIA SIGPAC	CULTIVO DESCRIPCIÓN CULTIVO	S/R G.PAGO	PEND. MEDIA (%)	SUP. DEC. ADMISIBLE (ha)	SUP. COMPROM. (ha)	SUP. AJUSTADA COMPROM. (1) (ha)	SUP. CONV. SIGPAC (ha)	SUP. CERTIE. (ha)	SUP. CAMPO (ha)	SUP. CAMPO DETER. CULL. DECLARADO (ha)	SUP. DEC. REDUCIDA (ha)	SUP. PROPUESTA (ha)
-1515207	04-006-039-00073-014	101194 OLIVAR-LECHIN DE GRANADA	S 419	9,40	0,31	0,31	0,31		0,31			0,31	0,31
-1228895	04-006-040-00183-005	101194 OLIVAR-LECHIN DE GRANADA	S 419	8,20	0,46	0,46	0,46		0,46			0,46	0,46
-1091107	04-006-040-00148-004	101194 OLIVAR-LECHIN DE GRANADA	S 419	19,90	0,01	0,01	0,01		0,01			0,01	0,01
4683148	04-006-037-00346-001	101194 OLIVAR-LECHIN DE GRANADA	S 419	8,50	0,20	0,20	0,20		0,20			0,20	0,20
4683149	04-006-039-00073-009	101194 OLIVAR-LECHIN DE GRANADA	S 419	13,80	0,11	0,11	0,11		0,11			0,11	0,11
4683150	04-006-032-00182-003	101194 OLIVAR-LECHIN DE GRANADA	S 419	15,60	0,01	0,01	0,01		0,01			0,01	0,01
4683151	04-006-039-00073-006	101194 OLIVAR-LECHIN DE GRANADA	S 419	7,90	0,11	0,11	0,11		0,11			0,11	0,11
4683161	04-006-039-00073-008	101194 OLIVAR-LECHIN DE GRANADA	S 419	8,30	0,18	0,18	0,18		0,18			0,18	0,18
1700000005009194	04-006-032-00018-001	101194 OLIVAR-LECHIN DE GRANADA	S 419	5,70	0,06	0,06	0,06		0,06			0,06	0,06
1700000005009197	04-006-041-00102-002	101194 OLIVAR-LECHIN DE GRANADA	S 419	21,40	0,07	0,07	0,07		0,07			0,07	0,07
1700000005009198	04-006-041-00171-008	101194 OLIVAR-LECHIN DE GRANADA	S 419	21,40	0,30	0,30	0,30		0,30			0,30	0,30
1700000005009207	04-006-039-00057-003	101194 OLIVAR-LECHIN DE GRANADA	S 419	8,10	0,04	0,04	0,04		0,04			0,04	0,04
1700000005009212	04-006-042-00539-001	101194 OLIVAR-LECHIN DE GRANADA	S 419	2,30	0,06	0,06	0,06		0,06			0,06	0,06
1700000005009214	04-006-041-00171-010	101194 OLIVAR-LECHIN DE GRANADA	S 419	27,40	0,09	0,09	0,09		0,09			0,09	0,09
1700000005009217	04-006-040-00183-012	101194 OLIVAR-LECHIN DE GRANADA	S 419	19,90	0,04	0,04	0,04		0,04			0,04	0,04
1700000005009218	04-006-040-00183-003	101194 OLIVAR-LECHIN DE GRANADA	S 419	18,00	0,05	0,05	0,05		0,05			0,05	0,05
1700000005009220	04-006-040-00183-001	101194 OLIVAR-LECHIN DE GRANADA	S 419	6,20	0,03	0,03	0,03		0,03			0,03	0,03
1700000005009221	04-006-040-00183-002	101194 OLIVAR-LECHIN DE GRANADA	S 419	7,00	0,03	0,03	0,03		0,03			0,03	0,03
1700000005009223	04-006-040-00181-005	101194 OLIVAR-LECHIN DE GRANADA	S 419	4,80	0,03	0,03	0,03		0,03			0,03	0,03
1700000005009224	04-006-040-00142-001	101194 OLIVAR-LECHIN DE GRANADA	S 419	6,10	0,08	0,08	0,08		0,08			0,08	0,08
1700000005009225	04-006-040-00148-001	101194 OLIVAR-LECHIN DE GRANADA	S 419	6,80	0,07	0,07	0,07		0,07			0,07	0,07
1700000005009226	04-006-040-00135-003	101194 OLIVAR-LECHIN DE GRANADA	S 419	5,10	0,08	0,08	0,08		0,08			0,08	0,08
1700000005009227	04-006-040-00135-009	101194 OLIVAR-LECHIN DE GRANADA	S 419	15,60	0,05	0,05	0,05		0,05			0,05	0,05

(1) Superficie declarada admisible ajustada con la superficie comprometida.
 (2) Factor de penalización valorando el alcance para el tipo de compromiso.

Puede verificar la integridad de una copia de este documento mediante la lectura del código QR adjunto o mediante el acceso a la dirección <https://ws050.juntadeandalucia.es/verificarFirma> indicando el código de VERIFICACIÓN

FIRMADO POR

JUAN JOSE SOLER GARCIA

30/01/2025

ROCIO GUIJARRO MILLAN

VERIFICACIÓN

Pk2jm5URL3QM5ZZ58RR73JPN5XYKWK

PÁG. 28/303






INCIDENCIAS

INCIDENCIA DESCRIPCIÓN

- 256 Solicitud con recintos no declarados en campaña actual con una reducción por omisión de superficie superior al 3%
CÓDIGO PARA EL PORCENTAJE DE REDUCCIÓN POR OMISIÓN QUE CORRESPONDE A LA SOLICITUD:1
- 100412 Número de hectáreas validadas inferior a la superficie mínima permitida por el grupo de cultivo (Anexo I. Criterios de Subvencionabilidad. Orden 28 de marzo de 2023).
Sup. Resuelta:0 Grupo de Pago:FRUTALES SECANO
- 100413 Recinto perteneciente a grupo de cultivo que no cumple con la superficie mínima requerida (Anexo I. Criterios de Subvencionabilidad. Orden 28 de marzo de 2023).
Ref:170000005009231 Recinto:04-006-032-00018-00002 Cultivo:104007 ALMENDROS-COMUNA Secano Sup. Declarada:0,82 Superficie Resolver:0,82
Ref:170000005009230 Recinto:04-006-032-00077-00001 Cultivo:104007 ALMENDROS-COMUNA Secano Sup. Declarada:1,05 Superficie Resolver:1,05
Ref:4683162 Recinto:04-006-039-00073-00016 Cultivo:104020 ALMENDROS-GUARA Secano Sup. Declarada:0,17 Superficie Resolver:0,17
Ref:-1091106 Recinto:04-006-039-00073-00018 Cultivo:104057 ALMENDROS-AVIJOR Secano Sup. Declarada:0,25 Superficie Resolver:0,25
Ref:170000005009238 Recinto:04-006-040-00183-00011 Cultivo:104007 ALMENDROS-COMUNA Secano Sup. Declarada:1,01 Superficie Resolver:1,01
Ref:170000005009239 Recinto:04-006-040-00183-00017 Cultivo:104007 ALMENDROS-COMUNA Secano Sup. Declarada:0,05 Superficie Resolver:0,05
Ref:170000005009236 Recinto:04-006-040-00183-00021 Cultivo:104007 ALMENDROS-COMUNA Secano Sup. Declarada:0,01 Superficie Resolver:0,01
Ref:170000005009242 Recinto:04-006-040-00291-00003 Cultivo:104007 ALMENDROS-COMUNA Secano Sup. Declarada:1,66 Superficie Resolver:1,66
Ref:170000005009240 Recinto:04-006-041-00102-00007 Cultivo:104007 ALMENDROS-COMUNA Secano Sup. Declarada:3,75 Superficie Resolver:3,75
Ref:170000005009241 Recinto:04-006-041-00108-00001 Cultivo:104007 ALMENDROS-COMUNA Secano Sup. Declarada:0,74 Superficie Resolver:0,74

(1) Superficie declarada admisible ajustada con la superficie comprometida.
(2) Factor de penalización valorando el alcance para el tipo de compromiso.

Puede verificar la integridad de una copia de este documento mediante la lectura del código QR adjunto o mediante el acceso a la dirección https://ws050.juntadeandalucia.es/verificarFirma indicando el código de VERIFICACIÓN			
FIRMADO POR	JUAN JOSE SOLER GARCIA ROCIO GUIJARRO MILLAN	30/01/2025	
VERIFICACIÓN	Pk2jm5URL3QM5ZZ58RR73JPN5XYKW	PÁG. 29/303	



APELLIDOS Y NOMBRE / RAZÓN SOCIAL

MOLINA GARCIA DOMINGO

NIF

***9803*

EXPEDIENTE

1274527

ANUALIDAD DE PAGO

1ª

IMPORTE POR ANUALIDAD

	2023	2024	2025	2026	2027
IMPORTE MÁXIMO SUBVENCIONABLE	300,45 €	300,45 €	300,45 €	250,38 €	250,38 €
IMPORTE MEDIO DE TRANSFERENCIA (€/ha)	297,48 €	297,48 €	297,48 €	247,90 €	247,90 €

RESUMEN DE UNIDADES

Cód	GRUPO DE PAGO	Sup. Dec. Admisible (ha)	Sup. Comprometida (ha)	Sup. ajustada compromiso (1) (ha)	% sobredec.	Sup. Propuesta (ha)	Importe Declarado	Importe Topado	Importe Propuesto	Importe tras sobredec.
419	OLIVAR	1,01		1,01	0,00	1,01	300,45	300,45	300,45	300,45
TOTAL		1,01	1,01	1,01		1,01	300,45	300,45	300,45	300,45

APLICACIÓN DE REDUCCIONES Y PENALIZACIONES

GRUPO DE PAGO	Importe Calculado	Importe prereduc.	Criterios de subvencionabilidad y compromisos	Presentación tardía	Omisión declaración	Condicionalidad	IMPORTE (Euros) PROPUESTO
OLIVAR	300,45	300,45	0,00	0,00	0,00	0,00	300,45
TOTAL	300,45	300,45					300,45

RESUMEN DE PAGOS

IMPORTE (Euros)

OLIVAR - A pagar	RESUELTO 300,45 €	FEADER 255,38 €	MAPA 29,47 €	CAPADR 15,60 €
------------------	-------------------	-----------------	--------------	----------------

RECINTOS PROPUESTOS

REF.	REFERENCIA SIGPAC	CULTIVO DESCRIPCIÓN CULTIVO	S/R G.PAGO	PEND. MEDIA (%)	SUP. DEC. ADMISIBLE (ha)	SUP. COMPROM. (ha)	SUP. AJUSTADA COMPR.(1) (ha)	SUP. CONV. SIGPAC (ha)	SUP. CERTIE. (ha)	SUP. CAMPO (ha)	SUP. CAMPO DETER. CULL. DECLARADO (ha)	SUP. DEC. REDUCIDA (ha)	SUP. PROPUESTA (ha)
-1545215	04-103-003-00026-009	101003 OLIVAR-ARBEQUINA	S 419	24,00	0,06	0,06	0,06		0,06			0,06	0,06
-1545214	04-103-003-00026-008	101003 OLIVAR-ARBEQUINA	S 419	12,60	0,02	0,02	0,02		0,02			0,02	0,02
-1545213	04-103-003-00026-007	101003 OLIVAR-ARBEQUINA	S 419	20,10	0,02	0,02	0,02		0,02			0,02	0,02
-1545212	04-103-003-00026-006	101003 OLIVAR-ARBEQUINA	S 419	38,10	0,04	0,04	0,04		0,04			0,04	0,04
5544229	04-103-003-00025-004	101010 OLIVAR-PICUAL	S 419	8,80	0,02	0,02	0,02		0,02			0,02	0,02
5544236	04-103-017-00079-002	101010 OLIVAR-PICUAL	S 419	9,10	0,42	0,42	0,42		0,42			0,42	0,42
5544237	04-103-002-00307-001	101010 OLIVAR-PICUAL	S 419	7,40	0,22	0,22	0,22		0,22			0,22	0,22
5544238	04-103-003-00025-001	101010 OLIVAR-PICUAL	S 419	4,60	0,16	0,16	0,16		0,16			0,16	0,16
5544264	04-103-019-00077-001	101010 OLIVAR-PICUAL	S 419	19,00	0,05	0,05	0,05		0,05			0,05	0,05

(1) Superficie declarada admisible ajustada con la superficie comprometida.
 (2) Factor de penalización valorando el alcance para el tipo de compromiso.

Puede verificar la integridad de una copia de este documento mediante la lectura del código QR adjunto o mediante el acceso a la dirección <https://ws050.juntadeandalucia.es/verificarFirma> indicando el código de VERIFICACIÓN

FIRMADO POR

JUAN JOSE SOLER GARCIA

30/01/2025

ROCIO GUIJARRO MILLAN

VERIFICACIÓN

Pk2jm5URL3QM5ZZ58RR73JPN5XYKWK

PÁG. 30/303



**INCIDENCIAS****INCIDENCIA DESCRIPCIÓN**

- 452 Actividad agraria declarada en un recinto no compatible con el uso PA, PR o PS asignado en SIGPAC para ese recinto.
Ref:5544230 Recinto:04-103-019-00036-00003 Cultivo:63000 PASTOS DE MENOS DE 5 AÑOS-SIN VARIEDAD Secano USO ASIGNADO EN SIGPAC:PR
Ref:5544233 Recinto:04-103-019-00036-00004 Cultivo:63000 PASTOS DE MENOS DE 5 AÑOS-SIN VARIEDAD Secano USO ASIGNADO EN SIGPAC:PR
- 75024 La cuenta corriente declarada no se encuentra en el sistema GIRO, se realiza el pago a la cuenta principal designada en GIRO.
- 100400 Recinto con cultivo, variedad, régimen de explotación o uso Siggpac no compatible con la operación solicitada (Anexo IV.I Cultivos y variedades elegibles para las Intervenciones. Orden de 28 de marzo de 2023).
Ref:5544232 Recinto:04-103-003-00026-00001 Cultivo:104024 ALMENDROS-MARCONA Secano Uso:FY
Ref:5544234 Recinto:04-103-003-00026-00002 Cultivo:101003 OLIVAR-ARBEQUINA Secano Uso:FY
Ref:5544265 Recinto:04-103-003-00026-00003 Cultivo:101003 OLIVAR-ARBEQUINA Secano Uso:PS
Ref:-1545210 Recinto:04-103-003-00026-00004 Cultivo:101003 OLIVAR-ARBEQUINA Secano Uso:FY
Ref:5544239 Recinto:04-103-003-00027-00001 Cultivo:104024 ALMENDROS-MARCONA Secano Uso:FY
Ref:5544241 Recinto:04-103-017-00050-00002 Cultivo:101010 OLIVAR-PICUAL Secano Uso:FY
Ref:5544235 Recinto:04-103-019-00077-00002 Cultivo:101010 OLIVAR-PICUAL Secano Uso:FY
- 100402 Recinto solicitado no forma parte de ningún organismo de control autorizado para la producción ecológica en Andalucía o fecha de inscripción posterior al plazo establecido (Anexo I. Criterios de Subvencionabilidad. Orden 28 de marzo de 2023).
Ref:5544230 Recinto:04-103-019-00036-00003 Cultivo:63000 PASTOS DE MENOS DE 5 AÑOS-SIN VARIEDAD Secano
Ref:5544233 Recinto:04-103-019-00036-00004 Cultivo:63000 PASTOS DE MENOS DE 5 AÑOS-SIN VARIEDAD Secano
- 100406 Grupo de cultivo declarado en el recinto no coincide con el grupo de cultivo existente en el organismo de control autorizado para la producción ecológica en Andalucía (Anexo I. Criterios de Subvencionabilidad. Orden 28 de marzo de 2023).
Ref:5544230 Recinto:04-103-019-00036-00003 Cultivo:63000 PASTOS DE MENOS DE 5 AÑOS-SIN VARIEDAD Secano Grupo de SIPEA:FRUTALES
Ref:5544233 Recinto:04-103-019-00036-00004 Cultivo:63000 PASTOS DE MENOS DE 5 AÑOS-SIN VARIEDAD Secano Grupo de SIPEA:FRUTALES
- 100411 Recinto no admisible por no estar asociado en SIGGAN a una explotación ganadera (Artículo 10 de la Orden de 28 de marzo de 2023).
Ref:5544230 Recinto:04-103-019-00036-00003 Cultivo:63000 PASTOS DE MENOS DE 5 AÑOS-SIN VARIEDAD Secano
Ref:5544233 Recinto:04-103-019-00036-00004 Cultivo:63000 PASTOS DE MENOS DE 5 AÑOS-SIN VARIEDAD Secano
- 100412 Número de hectáreas validadas inferior a la superficie mínima permitida por el grupo de cultivo (Anexo I. Criterios de Subvencionabilidad. Orden 28 de marzo de 2023).
Sup. Resuelta:0 Grupo de Pago:FRUTALES SECANO
- 100413 Recinto perteneciente a grupo de cultivo que no cumple con la superficie mínima requerida (Anexo I. Criterios de Subvencionabilidad. Orden 28 de marzo de 2023).
Ref:-1545211 Recinto:04-103-003-00026-00005 Cultivo:104024 ALMENDROS-MARCONA Secano Sup. Declarada:0,06 Superficie Resolver:0,06
Ref:5544228 Recinto:04-103-019-00036-00001 Cultivo:104007 ALMENDROS-COMUNA Secano Sup. Declarada:1,79 Superficie Resolver:1,79
Ref:5544231 Recinto:04-103-019-00036-00002 Cultivo:104007 ALMENDROS-COMUNA Secano Sup. Declarada:0,22 Superficie Resolver:0,22
- 100424 Solicita recinto que no está comprometido para la operación.
Ref:5544232 Recinto:04-103-003-00026-00001 Cultivo:104024 ALMENDROS-MARCONA Secano
Ref:5544234 Recinto:04-103-003-00026-00002 Cultivo:101003 OLIVAR-ARBEQUINA Secano
Ref:5544265 Recinto:04-103-003-00026-00003 Cultivo:101003 OLIVAR-ARBEQUINA Secano
Ref:-1545210 Recinto:04-103-003-00026-00004 Cultivo:101003 OLIVAR-ARBEQUINA Secano
Ref:5544239 Recinto:04-103-003-00027-00001 Cultivo:104024 ALMENDROS-MARCONA Secano
Ref:5544241 Recinto:04-103-017-00050-00002 Cultivo:101010 OLIVAR-PICUAL Secano
Ref:5544230 Recinto:04-103-019-00036-00003 Cultivo:63000 PASTOS DE MENOS DE 5 AÑOS-SIN VARIEDAD Secano
Ref:5544233 Recinto:04-103-019-00036-00004 Cultivo:63000 PASTOS DE MENOS DE 5 AÑOS-SIN VARIEDAD Secano
Ref:5544235 Recinto:04-103-019-00077-00002 Cultivo:101010 OLIVAR-PICUAL Secano

(1) Superficie declarada admisible ajustada con la superficie comprometida.
(2) Factor de penalización valorando el alcance para el tipo de compromiso.

Puede verificar la integridad de una copia de este documento mediante la lectura del código QR adjunto o mediante el acceso a la dirección https://ws050.juntadeandalucia.es/verificarFirma indicando el código de VERIFICACIÓN			
FIRMADO POR	JUAN JOSE SOLER GARCIA ROCIO GUIJARRO MILLAN	30/01/2025	
VERIFICACIÓN	Pk2jm5URL3QM5ZZ58RR73JPN5XYKWK	PÁG. 31/303	



<u>APELLIDOS Y NOMBRE / RAZÓN SOCIAL</u>	<u>NIF</u>	<u>EXPEDIENTE</u>	<u>ANUALIDAD DE PAGO</u>
MORENO MARTINEZ MANUELA	****8020*	1071154	

INCIDENCIAS

INCIDENCIA DESCRIPCIÓN

100424	Solicita recinto que no está comprometido para la operación. Ref:170000005514766 Recinto:04-099-043-00404-00002 Cultivo:104024 ALMENDROS-MARCONA Secano Ref:170000005514761 Recinto:04-099-043-00404-00003 Cultivo:104057 ALMENDROS-AVIJOR Secano Ref:-1539051 Recinto:04-099-048-00086-00008 Cultivo:104024 ALMENDROS-MARCONA Secano Ref:170000005514770 Recinto:04-099-048-00086-00008 Cultivo:104024 ALMENDROS-MARCONA Secano Ref:-1539169 Recinto:04-099-048-00086-00011 Cultivo:104024 ALMENDROS-MARCONA Secano Ref:170000005514767 Recinto:04-099-048-00086-00011 Cultivo:104024 ALMENDROS-MARCONA Secano Ref:170000005514768 Recinto:04-099-048-00086-00013 Cultivo:104024 ALMENDROS-MARCONA Secano Ref:170000005514769 Recinto:04-099-048-00086-00014 Cultivo:104024 ALMENDROS-MARCONA Secano
101008	Expediente sin compromisos vigentes. Operación:6503.1

(1) Superficie declarada admisible ajustada con la superficie comprometida.
(2) Factor de penalización valorando el alcance para el tipo de compromiso.

Puede verificar la integridad de una copia de este documento mediante la lectura del código QR adjunto o mediante el acceso a la dirección https://ws050.juntadeandalucia.es/verificarFirma indicando el código de VERIFICACIÓN			
FIRMADO POR	JUAN JOSE SOLER GARCIA ROCIO GUIJARRO MILLAN	30/01/2025	
VERIFICACIÓN	Pk2jm5URL3QM5ZZ58RR73JPN5XYKW	PÁG. 32/303	



APELLIDOS Y NOMBRE / RAZÓN SOCIAL

ORTIZ CARRILLO MIGUEL ANGEL

NIF
***5543*

EXPEDIENTE
1182993

ANUALIDAD DE PAGO
1ª

IMPORTES POR ANUALIDAD

	2023	2024	2025	2026	2027
IMPORTE MÁXIMO SUBVENCIONABLE	1.258,53 €	1.258,53 €	1.258,53 €	1.048,76 €	1.048,76 €
IMPORTE MEDIO DE TRANSFERENCIA (€/ha)	259,49 €	259,49 €	259,49 €	216,24 €	216,24 €

RESUMEN DE UNIDADES

Cód	GRUPO DE PAGO	Sup. Dec. Admisible (ha)	Sup. Comprometida (ha)	Sup. ajustada compromiso (1) (ha)	% sobredec.	Sup. Propuesta (ha)	Importe Declarado	Importe Topado	Importe Propuesto	Importe tras sobredec.
422	FRUTALES SECANO	4,85		4,85	0,00	4,85	1.258,53	1.258,53	1.258,53	1.258,53
TOTAL		4,85	4,85	4,85		4,85	1.258,53	1.258,53	1.258,53	1.258,53

APLICACIÓN DE REDUCCIONES Y PENALIZACIONES

GRUPO DE PAGO	Importe Calculado	Importe prereduc.	Criterios de subvencionabilidad y compromisos	Presentación tardía	Omisión declaración	Condicionalidad	IMPORTE (Euros) PROPUESTO
FRUTALES SECANO	1.258,53	1.258,53	0,00	0,00	0,00	0,00	1.258,53
TOTAL	1.258,53	1.258,53					1.258,53

RESUMEN DE PAGOS

	RESUELTO	FEADER	MAPA	CAPADR
FRUTALES SECANO - A pagar	1.258,53 €	1.069,75 €	123,46 €	65,32 €

RECINTOS PROPUESTOS

REF.	REFERENCIA SIGPAC	CULTIVO DESCRIPCIÓN CULTIVO	S/R G.PAGO	PEND. MEDIA (%)	SUP. DEC. ADMISIBLE (ha)	SUP. COMPROM. (ha)	SUP. AJUSTADA COMPR.(1) (ha)	SUP. CONV. SIGPAC (ha)	SUP. CERTIE (ha)	SUP. CAMPO (ha)	SUP. CAMPO DETER. CULL. DECLARADO (ha)	SUP. DEC. REDUCIDA (ha)	SUP. PROPUESTA (ha)
-1062215	04-099-017-00121-057	104020 ALMENDROS-GUARA	S 422	36,10	0,20	0,20	0,20		0,20			0,20	0,20
-1062026	04-006-002-00030-023	104057 ALMENDROS-AVIJOR	S 422	23,10	0,03	0,03	0,03		0,03			0,03	0,03
-556300	04-099-017-00121-056	104020 ALMENDROS-GUARA	S 422	44,70	0,15	0,15	0,15		0,15			0,15	0,15
-556299	04-006-002-00030-022	104024 ALMENDROS-MARCONA	S 422	28,10	0,05	0,05	0,05		0,05			0,05	0,05
1700000005361165	04-099-017-00121-038	104020 ALMENDROS-GUARA	S 422	35,10	1,96	1,96	1,96		1,96			1,96	1,96
1700000005361175	04-099-017-00121-004	124048 PISTACHO-SIRORA	S 422	29,80	2,41	2,41	2,41		2,41			2,41	2,41
1700000005361191	04-006-002-00030-021	104024 ALMENDROS-MARCONA	S 422	43,70	0,02	0,02	0,02		0,02			0,02	0,02
1700000005361192	04-006-002-00030-020	104024 ALMENDROS-MARCONA	S 422	39,70	0,03	0,03	0,03		0,03			0,03	0,03

(1) Superficie declarada admisible ajustada con la superficie comprometida.
(2) Factor de penalización valorando el alcance para el tipo de compromiso.

Puede verificar la integridad de una copia de este documento mediante la lectura del código QR adjunto o mediante el acceso a la dirección <https://ws050.juntadeandalucia.es/verificarFirma> indicando el código de VERIFICACIÓN

FIRMADO POR	JUAN JOSE SOLER GARCIA	30/01/2025	
	ROCIO GUIJARRO MILLAN		
VERIFICACIÓN	Pk2jm5URL3QM5ZZ58RR73JPN5XYWKW	PÁG. 33/303	



APELLIDOS Y NOMBRE / RAZÓN SOCIAL

PEREZ CHECA ANTONIO

NIF
****5725*

EXPEDIENTE
1022613

ANUALIDAD DE PAGO

1ª

IMPORTES POR ANUALIDAD

	2023	2024	2025	2026	2027
IMPORTE MÁXIMO SUBVENCIONABLE	2.216,23 €	2.216,23 €	2.216,23 €	1.846,86 €	1.846,86 €
IMPORTE MEDIO DE TRANSFERENCIA (€/ha)	297,48 €	297,48 €	297,48 €	247,90 €	247,90 €

RESUMEN DE UNIDADES

Cód	GRUPO DE PAGO	Sup. Dec. Admisible (ha)	Sup. Comprometida (ha)	Sup. ajustada compromiso (1) (ha)	% sobredec.	Sup. Propuesta (ha)	Importe Declarado	Importe Topado	Importe Propuesto	Importe tras sobredec.
419	OLIVAR	7,49		7,45	0,00	7,45	2.216,23	2.216,23	2.216,23	2.216,23
TOTAL		7,49	7,45	7,45		7,45	2.216,23	2.216,23	2.216,23	2.216,23

APLICACIÓN DE REDUCCIONES Y PENALIZACIONES

GRUPO DE PAGO	Importe Calculado	Importe prereduc.	Criterios de subvencionabilidad y compromisos	Presentación tardía	Omisión declaración	Condicionalidad	IMPORTE (Euros) PROPUESTO
OLIVAR	2.216,23		0,00	0,00	0,00	0,00	2.216,23
TOTAL	2.216,23	2.216,23					2.216,23

RESUMEN DE PAGOS

IMPORTE (Euros)

	RESUELTO	FEADER	MAPA	CAPADR
OLIVAR - A pagar	2.216,23 €	1.883,80 €	217,41 €	115,02 €

RECINTOS PROPUESTOS

REF.	REFERENCIA SIGPAC	CULTIVO DESCRIPCIÓN CULTIVO	S/R	G.PAGO	PEND. MEDIA (%)	SUP. DEC. ADMISIBLE (ha)	SUP. COMPROM. (ha)	SUP. AJUSTADA COMPR.(1) (ha)	SUP. CONV. SIGPAC (ha)	SUP. CERTIE. (ha)	SUP. CAMPO (ha)	SUP. CAMPO DETER. CULL. DECLARADO (ha)	SUP. DEC. REDUCIDA (ha)	SUP. PROPUESTA (ha)
-1546813	04-092-012-00318-009	101010 OLIVAR-PICUAL	R	419	17,80	0,53	0,53	0,53		0,53			0,53	0,53
-1546811	04-092-011-00153-013	101010 OLIVAR-PICUAL	R	419	9,00	0,58	0,56	0,56		0,58			0,56	0,56
-1546809	04-092-011-00153-007	101010 OLIVAR-PICUAL	R	419	7,40	0,70	0,68	0,68		0,70			0,68	0,68
-1029819	04-092-012-00318-023	101010 OLIVAR-PICUAL	R	419	11,70	0,01	0,01	0,01		0,01			0,01	0,01
-696744	04-092-012-00318-022	101010 OLIVAR-PICUAL	R	419	9,70	0,05	0,05	0,05		0,05			0,05	0,05
-696743	04-092-012-00318-021	101010 OLIVAR-PICUAL	R	419	7,50	0,28	0,28	0,28		0,28			0,28	0,28
-51986	04-092-012-00318-020	101010 OLIVAR-PICUAL	R	419	19,10	0,09	0,09	0,09		0,09			0,09	0,09
-51889	04-092-012-00320-002	101010 OLIVAR-PICUAL	R	419	19,10	2,11	2,11	2,11		2,11			2,11	2,11
-51884	04-092-011-00153-001	101010 OLIVAR-PICUAL	R	419	4,70	0,28	0,28	0,28		0,28			0,28	0,28
1700000003504314	04-092-012-00320-007	101010 OLIVAR-PICUAL	S	419	29,80	0,06	0,06	0,06		0,06			0,06	0,06
1700000003504336	04-092-017-00030-001	101010 OLIVAR-PICUAL	R	419	11,50	0,21	0,21	0,21		0,21			0,21	0,21
1700000003504337	04-092-015-00008-011	101010 OLIVAR-PICUAL	R	419	7,80	0,36	0,36	0,36		0,36			0,36	0,36
1700000003504339	04-092-015-00008-003	101010 OLIVAR-PICUAL	R	419	7,50	0,42	0,42	0,42		0,42			0,42	0,42
1700000003504342	04-092-012-00319-001	101010 OLIVAR-PICUAL	S	419	10,50	0,99	0,99	0,99		0,99			0,99	0,99
1700000003504343	04-092-012-00318-013	101010 OLIVAR-PICUAL	R	419	12,80	0,01	0,01	0,01		0,01			0,01	0,01
1700000003504345	04-092-012-00318-010	101010 OLIVAR-PICUAL	R	419	6,20	0,20	0,20	0,20		0,20			0,20	0,20
1700000003504348	04-092-012-00318-006	101010 OLIVAR-PICUAL	R	419	6,10	0,51	0,51	0,51		0,51			0,51	0,51
1700000003504349	04-092-012-00318-004	101010 OLIVAR-PICUAL	R	419	9,80	0,10	0,10	0,10		0,10			0,10	0,10

(1) Superficie declarada admisible ajustada con la superficie comprometida.
(2) Factor de penalización valorando el alcance para el tipo de compromiso.

Puede verificar la integridad de una copia de este documento mediante la lectura del código QR adjunto o mediante el acceso a la dirección https://ws050.juntadeandalucia.es/verificarFirma indicando el código de VERIFICACIÓN			
FIRMADO POR	JUAN JOSE SOLER GARCIA	30/01/2025	
	ROCIO GUIJARRO MILLAN		
VERIFICACIÓN	Pk2jm5URL3QM5ZZ58RR73JPN5XYKWK	PÁG. 34/303	




INCIDENCIAS

INCIDENCIA DESCRIPCIÓN

- 4272 Verifica que las líneas de declaración de las Solicitudes Únicas no tienen solapes con la capa de Retroactividad Gráfica (ambas de la misma campaña) a nivel de expediente/línea de declaración gráfica de la solicitud.
 Ref:-1546809 Recinto:04-092-011-00153-00007 Cultivo: - Agregado de la referencia del recinto.:0 Zona de la referencia del recinto.:0 Superficie solapada.:0,02 Id. Incid.:97948660
 Ref:-1546811 Recinto:04-092-011-00153-00013 Cultivo: - Agregado de la referencia del recinto.:0 Zona de la referencia del recinto.:0 Superficie solapada.:0,02 Id. Incid.:97948659
 Ref:170000003504327 Recinto:04-092-015-00017-00001 Cultivo: - Agregado de la referencia del recinto.:0 Zona de la referencia del recinto.:0 Superficie solapada.:0,03 Id. Incid.:97948661
 Ref:170000003504331 Recinto:04-092-015-00019-00001 Cultivo: - Agregado de la referencia del recinto.:0 Zona de la referencia del recinto.:0 Superficie solapada.:0,02 Id. Incid.:97948662
- 100412 Número de hectáreas validadas inferior a la superficie mínima permitida por el grupo de cultivo (Anexo I. Criterios de Subvencionabilidad. Orden 28 de marzo de 2023).
 Sup. Resuelta:0 Grupo de Pago:FRUTALES SECANO
- 100413 Recinto perteneciente a grupo de cultivo que no cumple con la superficie mínima requerida (Anexo I. Criterios de Subvencionabilidad. Orden 28 de marzo de 2023).
 Ref:-51976 Recinto:04-092-015-00016-00003 Cultivo:104057 ALMENDROS-AVIJOR Secano Sup. Declarada:0,67 Superficie Resolver:0,67
 Ref:-696745 Recinto:04-092-015-00016-00006 Cultivo:104020 ALMENDROS-GUARA Secano Sup. Declarada:0,53 Superficie Resolver:0,53
 Ref:170000003504327 Recinto:04-092-015-00017-00001 Cultivo:104057 ALMENDROS-AVIJOR Secano Sup. Declarada:1,19 Superficie Resolver:1,16
 Ref:-696746 Recinto:04-092-015-00017-00007 Cultivo:104020 ALMENDROS-GUARA Secano Sup. Declarada:0,39 Superficie Resolver:0,39
 Ref:170000003504325 Recinto:04-092-015-00018-00001 Cultivo:104057 ALMENDROS-AVIJOR Secano Sup. Declarada:0,97 Superficie Resolver:0,97
 Ref:170000003504324 Recinto:04-092-015-00018-00002 Cultivo:104057 ALMENDROS-AVIJOR Secano Sup. Declarada:0,48 Superficie Resolver:0,48
 Ref:170000003504331 Recinto:04-092-015-00019-00001 Cultivo:104057 ALMENDROS-AVIJOR Secano Sup. Declarada:1,35 Superficie Resolver:1,33
- 100424 Solicita recinto que no está comprometido para la operación.
 Ref:4644311 Recinto:04-092-011-00153-00002 Cultivo:104007 ALMENDROS-COMUNA Regadío

(1) Superficie declarada admisible ajustada con la superficie comprometida.
 (2) Factor de penalización valorando el alcance para el tipo de compromiso.

Puede verificar la integridad de una copia de este documento mediante la lectura del código QR adjunto o mediante el acceso a la dirección https://ws050.juntadeandalucia.es/verificarFirma indicando el código de VERIFICACIÓN			
FIRMADO POR	JUAN JOSE SOLER GARCIA	30/01/2025	
	ROCIO GUIJARRO MILLAN		
VERIFICACIÓN	Pk2jm5URL3QM5ZZ58RR73JPN5XYKW	PÁG. 35/303	



<u>APELLIDOS Y NOMBRE / RAZÓN SOCIAL</u>	<u>NIF</u>	<u>EXPEDIENTE</u>	<u>ANUALIDAD DE PAGO</u>
PEREZ GUIRAO ISABEL	***4941*	13000040	

INCIDENCIAS

INCIDENCIA DESCRIPCIÓN

256	Solicitud con recintos no declarados en campaña actual con una reducción por omisión de superficie superior al 3% CÓDIGO PARA EL PORCENTAJE DE REDUCCIÓN POR OMISIÓN QUE CORRESPONDE A LA SOLICITUD:1
4272	Verifica que las líneas de declaración de las Solicitudes Únicas no tienen solapes con la capa de Retroactividad Gráfica (ambas de la misma campaña) a nivel de expediente/línea de declaración gráfica de la solicitud. Ref:7009608 Recinto:04-099-029-00136-00028 Cultivo: - Agregado de la referencia del recinto.:0 Zona de la referencia del recinto.:0 Superficie solapada.:0,03 Id. Incid.:97948928 Ref:7009619 Recinto:04-099-029-90008-00001 Cultivo: - Agregado de la referencia del recinto.:0 Zona de la referencia del recinto.:0 Superficie solapada.:0,03 Id. Incid.:97948929
100402	Recinto solicitado no forma parte de ningún organismo de control autorizado para la producción ecológica en Andalucía o fecha de inscripción posterior al plazo establecido (Anexo I. Criterios de Subvencionabilidad. Orden 28 de marzo de 2023). Ref:7009626 Recinto:04-099-029-00136-00029 Cultivo:104037 ALMENDROS-SOLETA Secano Ref:7009622 Recinto:04-099-029-00136-00030 Cultivo:104037 ALMENDROS-SOLETA Secano
100424	Solicita recinto que no está comprometido para la operación. Ref:7009620 Recinto:04-099-029-00133-00002 Cultivo:104037 ALMENDROS-SOLETA Secano Ref:7009625 Recinto:04-099-029-00134-00001 Cultivo:104037 ALMENDROS-SOLETA Secano Ref:7009616 Recinto:04-099-029-00136-00018 Cultivo:104037 ALMENDROS-SOLETA Secano Ref:7009608 Recinto:04-099-029-00136-00028 Cultivo:104037 ALMENDROS-SOLETA Secano Ref:7009626 Recinto:04-099-029-00136-00029 Cultivo:104037 ALMENDROS-SOLETA Secano Ref:7009622 Recinto:04-099-029-00136-00030 Cultivo:104037 ALMENDROS-SOLETA Secano Ref:7009624 Recinto:04-099-029-00137-00001 Cultivo:104037 ALMENDROS-SOLETA Secano Ref:7009612 Recinto:04-099-029-00138-00004 Cultivo:104037 ALMENDROS-SOLETA Secano Ref:7009623 Recinto:04-099-029-00139-00001 Cultivo:104037 ALMENDROS-SOLETA Secano Ref:7009609 Recinto:04-099-029-00140-00001 Cultivo:104037 ALMENDROS-SOLETA Secano Ref:7009611 Recinto:04-099-029-00141-00014 Cultivo:104037 ALMENDROS-SOLETA Secano Ref:7009610 Recinto:04-099-029-00141-00025 Cultivo:104037 ALMENDROS-SOLETA Secano Ref:7009605 Recinto:04-099-029-00141-00028 Cultivo:104037 ALMENDROS-SOLETA Secano Ref:7009617 Recinto:04-099-029-00141-00029 Cultivo:104037 ALMENDROS-SOLETA Secano Ref:7009606 Recinto:04-099-029-00142-00001 Cultivo:104037 ALMENDROS-SOLETA Secano Ref:7009618 Recinto:04-099-029-00155-00001 Cultivo:104037 ALMENDROS-SOLETA Secano Ref:7009614 Recinto:04-099-029-00266-00001 Cultivo:104037 ALMENDROS-SOLETA Secano Ref:7009607 Recinto:04-099-029-00266-00005 Cultivo:104037 ALMENDROS-SOLETA Regadío Ref:7009613 Recinto:04-099-029-90005-00002 Cultivo:104037 ALMENDROS-SOLETA Secano Ref:7009615 Recinto:04-099-029-90006-00003 Cultivo:104037 ALMENDROS-SOLETA Secano Ref:7009619 Recinto:04-099-029-90008-00001 Cultivo:104037 ALMENDROS-SOLETA Secano Ref:7009627 Recinto:04-099-029-90010-00003 Cultivo:104037 ALMENDROS-SOLETA Secano Ref:7009621 Recinto:04-099-030-00754-00001 Cultivo:104037 ALMENDROS-SOLETA Secano
101008	Expediente sin compromisos vigentes. Operación:6503.1

(1) Superficie declarada admisible ajustada con la superficie comprometida.
(2) Factor de penalización valorando el alcance para el tipo de compromiso.

Puede verificar la integridad de una copia de este documento mediante la lectura del código QR adjunto o mediante el acceso a la dirección https://ws050.juntadeandalucia.es/verificarFirma indicando el código de VERIFICACIÓN			
FIRMADO POR	JUAN JOSE SOLER GARCIA ROCIO GUIJARRO MILLAN	30/01/2025	
VERIFICACIÓN	Pk2jm5URL3QM5ZZ58RR73JPN5XYKW	PÁG. 36/303	



APELLIDOS Y NOMBRE / RAZÓN SOCIAL

PEREZ NAVARRO JOSE ANTONIO

NIF

***6313*

EXPEDIENTE

1125235

ANUALIDAD DE PAGO

1ª

IMPORTE POR ANUALIDAD

	2023	2024	2025	2026	2027
IMPORTE MÁXIMO SUBVENCIONABLE	345,08 €	345,08 €	345,08 €	287,56 €	287,56 €
IMPORTE MEDIO DE TRANSFERENCIA (€/ha)	297,48 €	297,48 €	297,48 €	247,90 €	247,90 €

RESUMEN DE UNIDADES

Cód	GRUPO DE PAGO	Sup. Dec. Admisible (ha)	Sup. Comprometida (ha)	Sup. ajustada compromiso (1) (ha)	% sobredec.	Sup. Propuesta (ha)	Importe Declarado	Importe Topado	Importe Propuesto	Importe tras sobredec.
419	OLIVAR	1,16		1,16	0,00	1,16	345,08	345,08	345,08	345,08
TOTAL		1,16	1,16	1,16		1,16	345,08	345,08	345,08	345,08

APLICACIÓN DE REDUCCIONES Y PENALIZACIONES

GRUPO DE PAGO	Importe Calculado	Importe prereduc.	Criterios de subvencionabilidad y compromisos	Presentación tardía	Omisión declaración	Condicionabilidad	IMPORTE (Euros) PROPUESTO
OLIVAR	345,08	345,08	0,00	0,00	0,00	0,00	345,08
TOTAL	345,08	345,08					345,08

RESUMEN DE PAGOS

IMPORTE (Euros)

	RESUELTO	FEADER	MAPA	CAPADR
OLIVAR - A pagar	345,08 €	293,32 €	33,85 €	17,91 €

RECINTOS PROPUESTOS

REF.	REFERENCIA SIGPAC	CULTIVO	DESCRIPCIÓN CULTIVO	S/R	G.PAGO	PEND. MEDIA (%)	SUP. DEC. ADMISIBLE (ha)	SUP. COMPROM. (ha)	SUP. AJUSTADA COMPR.(1) (ha)	SUP. CONV. SIGPAC (ha)	SUP. CERTIE. (ha)	SUP. CAMPO (ha)	SUP. CAMPO DETER. CULL. DECLARADO (ha)	SUP. DEC. REDUCIDA (ha)	SUP. PROPUESTA (ha)
1700000005187363	04-098-076-00092-001	101194	OLIVAR-LECHIN DE GRANADA	R	419	25,10	0,04	0,04	0,04		0,04			0,04	0,04
1700000005187364	04-098-017-00395-001	101194	OLIVAR-LECHIN DE GRANADA	S	419	15,70	0,08	0,08	0,08		0,08			0,08	0,08
1700000005187369	04-098-017-00382-001	101194	OLIVAR-LECHIN DE GRANADA	S	419	6,80	0,28	0,28	0,28		0,28			0,28	0,28
1700000005187370	04-098-017-00383-001	101194	OLIVAR-LECHIN DE GRANADA	S	419	3,10	0,07	0,07	0,07		0,07			0,07	0,07
1700000005187373	04-098-076-00095-001	101194	OLIVAR-LECHIN DE GRANADA	S	419	18,60	0,10	0,10	0,10		0,10			0,10	0,10
1700000005187374	04-098-076-00094-001	101194	OLIVAR-LECHIN DE GRANADA	R	419	17,00	0,03	0,03	0,03		0,03			0,03	0,03
1700000005187375	04-098-080-00122-001	101194	OLIVAR-LECHIN DE GRANADA	R	419	4,00	0,56	0,56	0,56		0,56			0,56	0,56

(1) Superficie declarada admisible ajustada con la superficie comprometida.
 (2) Factor de penalización valorando el alcance para el tipo de compromiso.

Puede verificar la integridad de una copia de este documento mediante la lectura del código QR adjunto o mediante el acceso a la dirección <https://ws050.juntadeandalucia.es/verificarFirma> indicando el código de VERIFICACIÓN

FIRMADO POR	JUAN JOSE SOLER GARCIA	30/01/2025	
	ROCIO GUIJARRO MILLAN		
VERIFICACIÓN	Pk2jm5URL3QM5ZZ58RR73JPN5XYKW	PÁG. 37/303	



INCIDENCIAS

INCIDENCIA DESCRIPCIÓN

- 100402 Recinto solicitado no forma parte de ningún organismo de control autorizado para la producción ecológica en Andalucía o fecha de inscripción posterior al plazo establecido (Anexo I. Criterios de Subvencionabilidad. Orden 28 de marzo de 2023).
Ref:5609197 Recinto:04-098-076-00204-00003 Cultivo:104007 ALMENDROS-COMUNA Regadío
Ref:5609196 Recinto:04-098-076-00204-00004 Cultivo:104007 ALMENDROS-COMUNA Regadío
- 100412 Número de hectáreas validadas inferior a la superficie mínima permitida por el grupo de cultivo (Anexo I. Criterios de Subvencionabilidad. Orden 28 de marzo de 2023).
Sup. Resuelta:0 Grupo de Pago:FRUTALES REGADÍO
Sup. Resuelta:0 Grupo de Pago:FRUTALES SECANO
- 100413 Recinto perteneciente a grupo de cultivo que no cumple con la superficie mínima requerida (Anexo I. Criterios de Subvencionabilidad. Orden 28 de marzo de 2023).
Ref:1700000005187404 Recinto:04-098-076-00100-00001 Cultivo:104020 ALMENDROS-GUARA Secano Sup. Declarada:0,36 Superficie Resolver:0,36
Ref:1700000005187397 Recinto:04-098-076-00100-00002 Cultivo:104020 ALMENDROS-GUARA Secano Sup. Declarada:0,05 Superficie Resolver:0,05
Ref:1700000005187405 Recinto:04-098-076-00101-00001 Cultivo:104020 ALMENDROS-GUARA Secano Sup. Declarada:0,05 Superficie Resolver:0,05
Ref:1700000005187402 Recinto:04-098-076-00109-00004 Cultivo:104020 ALMENDROS-GUARA Secano Sup. Declarada:0,66 Superficie Resolver:0,66
Ref:1700000005187400 Recinto:04-098-076-00111-00002 Cultivo:104007 ALMENDROS-COMUNA Secano Sup. Declarada:0,59 Superficie Resolver:0,59
Ref:1700000005187372 Recinto:04-098-076-00113-00004 Cultivo:104020 ALMENDROS-GUARA Secano Sup. Declarada:0,04 Superficie Resolver:0,04
Ref:1700000005187371 Recinto:04-098-076-00113-00005 Cultivo:104020 ALMENDROS-GUARA Secano Sup. Declarada:0,03 Superficie Resolver:0,03
Ref:1700000005187401 Recinto:04-098-076-00199-00001 Cultivo:104020 ALMENDROS-GUARA Regadío Sup. Declarada:0,13 Superficie Resolver:0,13
Ref:-949874 Recinto:04-098-076-00204-00002 Cultivo:104007 ALMENDROS-COMUNA Regadío Sup. Declarada:0,03 Superficie Resolver:0,03
Ref:1700000005187399 Recinto:04-098-076-00205-00002 Cultivo:104020 ALMENDROS-GUARA Regadío Sup. Declarada:0,06 Superficie Resolver:0,06
Ref:1700000005187396 Recinto:04-098-076-00205-00003 Cultivo:104020 ALMENDROS-GUARA Regadío Sup. Declarada:0,31 Superficie Resolver:0,31
- 100424 Solicita recinto que no está comprometido para la operación.
Ref:1700000005187386 Recinto:04-098-076-00204-00001 Cultivo:8000 AVENA-SIN VARIEDAD Regadío
Ref:5609197 Recinto:04-098-076-00204-00003 Cultivo:104007 ALMENDROS-COMUNA Regadío
Ref:5609196 Recinto:04-098-076-00204-00004 Cultivo:104007 ALMENDROS-COMUNA Regadío

(1) Superficie declarada admisible ajustada con la superficie comprometida.
(2) Factor de penalización valorando el alcance para el tipo de compromiso.

Puede verificar la integridad de una copia de este documento mediante la lectura del código QR adjunto o mediante el acceso a la dirección https://ws050.juntadeandalucia.es/verificarFirma indicando el código de VERIFICACIÓN			
FIRMADO POR	JUAN JOSE SOLER GARCIA ROCIO GUIJARRO MILLAN	30/01/2025	
VERIFICACIÓN	Pk2jm5URL3QM5ZZ58RR73JPN5XYKW	PÁG. 38/303	



<u>APELLIDOS Y NOMBRE / RAZÓN SOCIAL</u>	<u>NIF</u>	<u>EXPEDIENTE</u>	<u>ANUALIDAD DE PAGO</u>
REQUENA DEL AGUILA ANA ESTHER	***7684*	1230757	

INCIDENCIAS

INCIDENCIA DESCRIPCIÓN

100424	Solicita recinto que no está comprometido para la operación. Ref:5497497 Recinto:04-070-028-00311-00016 Cultivo:104020 ALMENDROS-GUARA Secano Ref:5497495 Recinto:04-070-028-00311-00017 Cultivo:104020 ALMENDROS-GUARA Secano Ref:5497496 Recinto:04-070-028-00311-00018 Cultivo:104020 ALMENDROS-GUARA Secano
101008	Expediente sin compromisos vigentes. Operación:6503.1

(1) Superficie declarada admisible ajustada con la superficie comprometida.
(2) Factor de penalización valorando el alcance para el tipo de compromiso.

Puede verificar la integridad de una copia de este documento mediante la lectura del código QR adjunto o mediante el acceso a la dirección https://ws050.juntadeandalucia.es/verificarFirma indicando el código de VERIFICACIÓN			
FIRMADO POR	JUAN JOSE SOLER GARCIA	30/01/2025	
	ROCIO GUIJARRO MILLAN		
VERIFICACIÓN	Pk2jm5URL3QM5ZZ58RR73JPN5XYKW	PÁG. 39/303	



APELLIDOS Y NOMBRE / RAZÓN SOCIAL

SANCHEZ ANDREO ANDRES

NIF
***9922*

EXPEDIENTE
1114866

ANUALIDAD DE PAGO
1ª

IMPORTE POR ANUALIDAD

	2023	2024	2025	2026	2027
IMPORTE MÁXIMO SUBVENCIONABLE	2.711,67 €	2.711,67 €	2.711,67 €	2.259,71 €	2.259,71 €
IMPORTE MEDIO DE TRANSFERENCIA (€/ha)	259,49 €	259,49 €	259,49 €	216,24 €	216,24 €

RESUMEN DE UNIDADES

Cód	GRUPO DE PAGO	Sup. Dec. Admisible (ha)	Sup. Comprometida (ha)	Sup. ajustada compromiso (1) (ha)	% sobredec.	Sup. Propuesta (ha)	Importe Declarado	Importe Topado	Importe Propuesto	Importe tras sobredec.
422	FRUTALES SECANO	10,45		10,45	0,00	10,45	2.711,67	2.711,67	2.711,67	2.711,67
TOTAL		10,45	10,45	10,45		10,45	2.711,67	2.711,67	2.711,67	2.711,67

APLICACIÓN DE REDUCCIONES Y PENALIZACIONES

GRUPO DE PAGO	Importe Calculado	Importe prereduc.	Criterios de subvencionabilidad y compromisos	Presentación tardía	Omisión declaración	Condicionalidad	IMPORTE (Euros) PROPUESTO
FRUTALES SECANO	2.711,67	2.711,67	0,00	0,00	0,00	0,00	2.711,67
TOTAL	2.711,67	2.711,67					2.711,67

RESUMEN DE PAGOS

	IMPORTE (Euros)			
	RESUELTO	FEADER	MAPA	CAPADR
FRUTALES SECANO - A pagar	2.711,67 €	2.304,92 €	266,01 €	140,74 €

RECINTOS PROPUESTOS

REF.	REFERENCIA SIGPAC	CULTIVO DESCRIPCIÓN CULTIVO	S/R G.PAGO	PEND. MEDIA (%)	SUP. DEC. ADMISIBLE (ha)	SUP. COMPROM. (ha)	SUP. AJUSTADA COMPROM. (1) (ha)	SUP. CONV. SIGPAC (ha)	SUP. CERTIE. (ha)	SUP. CAMPO (ha)	SUP. CAMPO DETER. CULL. DECLARADO (ha)	SUP. DEC. REDUCIDA (ha)	SUP. PROPUESTA (ha)
-1230637	04-098-028-00057-033	104014 ALMENDROS-FERRAGNES	S 422	18,00	0,58	0,58	0,58	0,58	0,58			0,58	0,58
-797445	04-098-028-00179-004	104014 ALMENDROS-FERRAGNES	S 422	37,80	1,22	1,22	1,22	1,22	1,22			1,22	1,22
-797444	04-098-028-00178-008	104014 ALMENDROS-FERRAGNES	S 422	29,20	0,14	0,14	0,14	0,14	0,14			0,14	0,14
-797441	04-098-027-00557-001	104014 ALMENDROS-FERRAGNES	S 422	21,50	0,95	0,95	0,95	0,95	0,95			0,95	0,95
1700000005470104	04-098-028-00057-011	104024 ALMENDROS-MARCONA	S 422	16,60	0,18	0,18	0,18	0,18	0,18			0,18	0,18
1700000005470106	04-098-027-00149-001	104024 ALMENDROS-MARCONA	S 422	15,20	0,35	0,35	0,35	0,35	0,35			0,35	0,35
1700000005470107	04-098-027-00149-003	104024 ALMENDROS-MARCONA	S 422	15,90	0,39	0,39	0,39	0,39	0,39			0,39	0,39
1700000005470108	04-098-028-00086-005	104014 ALMENDROS-FERRAGNES	S 422	26,80	2,79	2,79	2,79	2,79	2,79			2,79	2,79
1700000005470110	04-098-028-00086-008	104014 ALMENDROS-FERRAGNES	S 422	27,70	0,19	0,19	0,19	0,19	0,19			0,19	0,19
1700000005470111	04-098-028-00086-006	104014 ALMENDROS-FERRAGNES	S 422	20,10	0,12	0,12	0,12	0,12	0,12			0,12	0,12
1700000005470112	04-098-028-00057-005	104014 ALMENDROS-FERRAGNES	S 422	15,00	0,91	0,91	0,91	0,91	0,91			0,91	0,91
1700000005470114	04-098-028-00057-016	104014 ALMENDROS-FERRAGNES	S 422	22,60	0,19	0,19	0,19	0,19	0,19			0,19	0,19
1700000005470115	04-098-028-00057-006	104014 ALMENDROS-FERRAGNES	S 422	10,50	2,15	2,15	2,15	2,15	2,15			2,15	2,15
1700000005470116	04-098-028-00086-010	104014 ALMENDROS-FERRAGNES	S 422	15,30	0,27	0,27	0,27	0,27	0,27			0,27	0,27
1700000005470117	04-098-028-00086-015	104014 ALMENDROS-FERRAGNES	S 422	34,50	0,02	0,02	0,02	0,02	0,02			0,02	0,02

INCIDENCIAS

INCIDENCIA DESCRIPCIÓN

- 75019 Solicitante que figura como fallecido en GIRO.
- 100412 Número de hectáreas validadas inferior a la superficie mínima permitida por el grupo de cultivo (Anexo I. Criterios de Subvencionabilidad. Orden 28 de marzo de 2023).
Sup. Resuelta:0 Grupo de Pago:FRUTALES REGADÍO
- 100413 Recinto perteneciente a grupo de cultivo que no cumple con la superficie mínima requerida (Anexo I. Criterios de Subvencionabilidad. Orden 28 de marzo de 2023).
Ref:1700000005470113 Recinto:04-098-027-00190-00002 Cultivo:104014 ALMENDROS-FERRAGNES Regadío Sup. Declarada:1,26 Superficie Resolver:1,26
Ref:1700000005470103 Recinto:04-098-027-00190-00003 Cultivo:104014 ALMENDROS-FERRAGNES Regadío Sup. Declarada:0,05 Superficie Resolver:0,05
Ref:5228474 Recinto:04-098-027-00227-00001 Cultivo:104024 ALMENDROS-MARCONA Regadío Sup. Declarada:0,34 Superficie Resolver:0,34

(1) Superficie declarada admisible ajustada con la superficie comprometida.
(2) Factor de penalización valorando el alcance para el tipo de compromiso.

Puede verificar la integridad de una copia de este documento mediante la lectura del código QR adjunto o mediante el acceso a la dirección https://ws050.juntadeandalucia.es/verificarFirma indicando el código de VERIFICACIÓN			
FIRMADO POR	JUAN JOSE SOLER GARCIA	30/01/2025	
VERIFICACIÓN	ROCIO GUIJARRO MILLAN	PÁG. 40/303	



<u>APELLIDOS Y NOMBRE / RAZÓN SOCIAL</u>	<u>NIF</u>	<u>EXPEDIENTE</u>	<u>ANUALIDAD DE PAGO</u>
SANCHEZ BAUTISTA GINES	***4180*	1215245	

INCIDENCIAS

INCIDENCIA DESCRIPCIÓN

100424	Solicita recinto que no está comprometido para la operación. Ref:170000002993873 Recinto:04-070-004-00098-00001 Cultivo:104008 ALMENDROS-CONSTANTI Secano Ref:5071991 Recinto:04-070-004-00265-00001 Cultivo:104057 ALMENDROS-AVIJOR Secano Ref:5071989 Recinto:04-070-004-00265-00002 Cultivo:104057 ALMENDROS-AVIJOR Secano
101008	Expediente sin compromisos vigentes. Operación:6503.1

(1) Superficie declarada admisible ajustada con la superficie comprometida.
(2) Factor de penalización valorando el alcance para el tipo de compromiso.

Puede verificar la integridad de una copia de este documento mediante la lectura del código QR adjunto o mediante el acceso a la dirección https://ws050.juntadeandalucia.es/verificarFirma indicando el código de VERIFICACIÓN			
FIRMADO POR	JUAN JOSE SOLER GARCIA	30/01/2025	
	ROCIO GUIJARRO MILLAN		
VERIFICACIÓN	Pk2jm5URL3QM5ZZ58RR73JPN5XYKW	PÁG. 41/303	



APELLIDOS Y NOMBRE / RAZÓN SOCIAL

SANCHEZ DIAZ LOURDES

NIF

***5858*

EXPEDIENTE

1258377

ANUALIDAD DE PAGO

1ª

IMPORTE POR ANUALIDAD

	2023	2024	2025	2026	2027
IMPORTE MÁXIMO SUBVENCIONABLE	1.224,79 €	1.224,79 €	1.224,79 €	1.020,65 €	1.020,65 €
IMPORTE MEDIO DE TRANSFERENCIA (€/ha)	259,49 €	259,49 €	259,49 €	216,24 €	216,24 €

RESUMEN DE UNIDADES

Cód	GRUPO DE PAGO	Sup. Dec. Admisible (ha)	Sup. Comprometida (ha)	Sup. ajustada compromiso (1) (ha)	% sobredec.	Sup. Propuesta (ha)	Importe Declarado	Importe Topado	Importe Propuesto	Importe tras sobredec.
422	FRUTALES SECANO	4,72		4,72	0,00	4,72	1.224,79	1.224,79	1.224,79	1.224,79
TOTAL		4,72	4,72	4,72		4,72	1.224,79	1.224,79	1.224,79	1.224,79

APLICACIÓN DE REDUCCIONES Y PENALIZACIONES

GRUPO DE PAGO	Importe Calculado	Importe prereduc.	Criterios de subvencionabilidad y compromisos	Presentación tardía	Omisión declaración	Condicionalidad	IMPORTE (Euros) PROPUESTO
FRUTALES SECANO	1.224,79	1.224,79	0,00	0,00	0,00	0,00	1.224,79
TOTAL	1.224,79	1.224,79					1.224,79

RESUMEN DE PAGOS

	RESUELTO	FEADER	MAPA	CAPADR
FRUTALES SECANO - A pagar	1.224,79 €	1.041,07 €	120,15 €	63,57 €

RECINTOS PROPUESTOS

REF.	REFERENCIA SIGPAC	CULTIVO DESCRIPCIÓN CULTIVO	S/R G.PAGO	PEND. MEDIA (%)	SUP. DEC. ADMISIBLE (ha)	SUP. COMPROM. (ha)	SUP. AJUSTADA COMER.(1) (ha)	SUP. CONV. SIGPAC (ha)	SUP. CERTIF. (ha)	SUP. CAMPO (ha)	SUP. CAMPO DETER. CULL. DECLARADO (ha)	SUP. DEC. REDUCIDA (ha)	SUP. PROPUESTA (ha)
-959642	04-070-032-00099-008	104057 ALMENDROS-AVIJOR	S	422	31,70	0,06	0,06	0,06	0,06			0,06	0,06
-959633	04-070-032-00127-012	104057 ALMENDROS-AVIJOR	S	422	17,30	0,03	0,03	0,03	0,03			0,03	0,03
-959632	04-070-032-00097-001	104057 ALMENDROS-AVIJOR	S	422	26,10	1,79	1,79	1,79	1,79			1,79	1,79
-959631	04-070-032-00097-002	104020 ALMENDROS-GUARA	S	422	28,10	0,67	0,67	0,67	0,67			0,67	0,67
-959630	04-070-032-00098-001	104020 ALMENDROS-GUARA	S	422	24,00	1,36	1,36	1,36	1,36			1,36	1,36
-736011	04-070-032-00093-009	104020 ALMENDROS-GUARA	S	422	26,10	0,03	0,03	0,03	0,03			0,03	0,03
1700000002735697	04-070-032-00098-013	104020 ALMENDROS-GUARA	S	422	30,60	0,06	0,06	0,06	0,06			0,06	0,06
1700000002735698	04-070-032-00098-011	104057 ALMENDROS-AVIJOR	S	422	27,40	0,72	0,72	0,72	0,72			0,72	0,72

INCIDENCIAS

INCIDENCIA DESCRIPCIÓN

- 100402 Recinto solicitado no forma parte de ningún organismo de control autorizado para la producción ecológica en Andalucía o fecha de inscripción posterior al plazo establecido (Anexo I. Criterios de Subvencionabilidad. Orden 28 de marzo de 2023).
Ref:5230423 Recinto:04-070-021-00292-00004 Cultivo:101010 OLIVAR-PICUAL Regadio
- 100424 Solicita recinto que no está comprometido para la operación.
Ref:5230421 Recinto:04-070-011-00060-00003 Cultivo:101010 OLIVAR-PICUAL Secano
Ref:5230424 Recinto:04-070-011-00061-00001 Cultivo:101010 OLIVAR-PICUAL Regadio
Ref:5230420 Recinto:04-070-021-00287-00001 Cultivo:104057 ALMENDROS-AVIJOR Regadio
Ref:-959731 Recinto:04-070-021-00287-00002 Cultivo:104057 ALMENDROS-AVIJOR Regadio
Ref:-1499020 Recinto:04-070-021-00292-00003 Cultivo:104057 ALMENDROS-AVIJOR Regadio
Ref:5230423 Recinto:04-070-021-00292-00004 Cultivo:101010 OLIVAR-PICUAL Regadio
Ref:5230422 Recinto:04-070-024-00351-00003 Cultivo:101010 OLIVAR-PICUAL Secano
Ref:5230416 Recinto:04-070-032-00098-00006 Cultivo:101010 OLIVAR-PICUAL Secano
Ref:-959644 Recinto:04-070-032-00098-00007 Cultivo:101010 OLIVAR-PICUAL Secano
Ref:-959643 Recinto:04-070-032-00098-00008 Cultivo:101010 OLIVAR-PICUAL Secano
Ref:-959689 Recinto:04-070-032-00099-00002 Cultivo:101010 OLIVAR-PICUAL Secano
Ref:-959782 Recinto:04-070-032-00099-00007 Cultivo:101010 OLIVAR-PICUAL Secano
Ref:-1222045 Recinto:04-070-032-00127-00025 Cultivo:101010 OLIVAR-PICUAL Secano

(1) Superficie declarada admisible ajustada con la superficie comprometida.
(2) Factor de penalización valorando el alcance para el tipo de compromiso.

Puede verificar la integridad de una copia de este documento mediante la lectura del código QR adjunto o mediante el acceso a la dirección https://ws050.juntadeandalucia.es/verificarFirma indicando el código de VERIFICACIÓN			
FIRMADO POR	JUAN JOSE SOLER GARCIA	30/01/2025	
VERIFICACIÓN	ROCIO GUIJARRO MILLAN	PÁG. 42/303	

Pk2jm5URL3QM5ZZ58RR73JPN5XYKWK



APELLIDOS Y NOMBRE / RAZÓN SOCIAL

SANCHEZ RECHE TERESA

NIF

****3391*

EXPEDIENTE

1211514

ANUALIDAD DE PAGO

1ª

IMPORTE POR ANUALIDAD

	2023	2024	2025	2026	2027
IMPORTE MÁXIMO SUBVENCIONABLE	5.344,34 €	5.344,34 €	4.453,47 €	4.453,47 €	4.453,47 €
IMPORTE MEDIO DE TRANSFERENCIA (€/ha)	76,35 €	76,35 €	63,62 €	63,62 €	63,62 €

RESUMEN DE UNIDADES

Cód	GRUPO DE PAGO	Sup. Dec. Admisible (ha)	Sup. Comprometida (ha)	Sup. ajustada compromiso (1) (ha)	% sobredec.	Sup. Propuesta (ha)	Importe Declarado	Importe Topado	Importe Propuesto	Importe tras sobredec.
416	HERBÁCEOS	29,46		29,46	0,00	29,46	5.344,34	5.344,34	5.344,34	5.344,34
424	HERBÁCEOS NO ELEGIBLES	40,54		40,54	0,00	40,54	0,00	0,00	0,00	0,00
TOTAL		70,00	70,00	70,00		70,00	5.344,34	5.344,34	5.344,34	5.344,34

APLICACIÓN DE REDUCCIONES Y PENALIZACIONES

GRUPO DE PAGO	Importe Calculado	Importe prerreduc.	Criterios de subvencionabilidad y compromisos	Presentación tardía	Omisión declaración	Condicionabilidad	IMPORTE (Euros) PROPUESTO
HERBÁCEOS	5.344,34	5.344,34	0,00	0,00	0,00	0,00	5.344,34
HERBÁCEOS NO ELEGIBLES	0,00	0,00	0,00	0,00	0,00	0,00	0,00
TOTAL	5.344,34	5.344,34					5.344,34

RESUMEN DE PAGOS

	RESUELTO	FEADER	MAPA	CAPADR
HERBÁCEOS - A pagar	5.344,34 €	4.542,69 €	524,28 €	277,37 €

RECINTOS PROPUESTOS

REF.	REFERENCIA SIGPAC	CULTIVO DESCRIPCIÓN CULTIVO	S/R G.PAGO	PEND. MEDIA (%)	SUP. DEC. ADMISIBLE (ha)	SUP. COMPROM. (ha)	SUP. AJUSTADA COMPROM. (1) (ha)	SUP. CONV. SIGPAC (ha)	SUP. CERTIF. (ha)	SUP. CAMPO (ha)	SUP. CAMPO DETER. CULT. DECLARADO (ha)	SUP. DEC. REDUCIDA (ha)	SUP. PROPUESTA (ha)
-1514704	04-070-001-00182-001	5000 CEBADA-SIN VARIEDAD	S	416	10,70	1,98	1,98	1,98	1,98			1,98	1,98
170000006380620	04-070-002-00082-002	5000 CEBADA-SIN VARIEDAD	S	416	11,10	0,92	0,92	0,92	0,92			0,92	0,92
170000006380621	04-070-002-00084-002	5000 CEBADA-SIN VARIEDAD	S	416	9,20	0,22	0,22	0,22	0,22			0,22	0,22
170000006380622	04-070-002-00083-001	5000 CEBADA-SIN VARIEDAD	S	416	7,00	0,12	0,12	0,12	0,12			0,12	0,12
170000006380624	04-070-002-00041-001	1000 TRIGO BLANDO-SIN VARIEDAD	S	416	11,60	1,58	1,58	1,58	1,58			1,58	1,58
170000006380625	04-070-001-00183-006	1000 TRIGO BLANDO-SIN VARIEDAD	S	416	10,40	12,97	12,97	12,97	12,97			12,97	12,97
170000006380640	04-070-002-00134-006	8000 AVENA-SIN VARIEDAD	S	416	11,20	2,98	2,98	2,98	2,98			2,98	2,98
170000006380641	04-070-002-00044-002	1000 TRIGO BLANDO-SIN VARIEDAD	S	416	9,70	0,38	0,38	0,38	0,38			0,38	0,38
170000006380642	04-070-002-00140-003	5000 CEBADA-SIN VARIEDAD	S	416	7,90	0,55	0,55	0,55	0,55			0,55	0,55
170000006380643	04-070-002-00140-002	5000 CEBADA-SIN VARIEDAD	S	416	10,90	1,26	1,26	1,26	1,26			1,26	1,26
170000006380644	04-070-002-00066-001	8000 AVENA-SIN VARIEDAD	S	416	7,80	0,63	0,63	0,63	0,63			0,63	0,63
170000006380645	04-070-002-00073-001	8000 AVENA-SIN VARIEDAD	S	416	13,20	1,56	1,56	1,56	1,56			1,56	1,56
170000006380646	04-070-002-00045-002	1000 TRIGO BLANDO-SIN VARIEDAD	S	416	9,10	0,32	0,32	0,32	0,32			0,32	0,32
170000006380647	04-070-002-00044-003	1000 TRIGO BLANDO-SIN VARIEDAD	S	416	8,00	0,46	0,46	0,46	0,46			0,46	0,46
170000006380648	04-070-002-00079-001	5000 CEBADA-SIN VARIEDAD	S	416	15,40	0,50	0,50	0,50	0,50			0,50	0,50
170000006380649	04-070-002-00076-001	5000 CEBADA-SIN VARIEDAD	S	416	13,50	1,38	1,38	1,38	1,38			1,38	1,38
170000006380651	04-070-002-00071-001	8000 AVENA-SIN VARIEDAD	S	416	9,60	0,79	0,79	0,79	0,79			0,79	0,79
170000006380652	04-070-002-00043-003	1000 TRIGO BLANDO-SIN VARIEDAD	S	416	16,10	0,86	0,86	0,86	0,86			0,86	0,86
-1514693	04-070-001-00182-001	20000 BARBECHO TRADICIONAL-SIN VARIEDAD	S	424	10,70	21,89	21,89	21,89	21,90			21,89	21,89
-1354712	04-070-001-00182-001	20000 BARBECHO TRADICIONAL-SIN VARIEDAD	S	424	10,70	3,78	3,78	3,78	3,78			3,78	3,78
-1071326	04-070-002-00087-009	20000 BARBECHO TRADICIONAL-SIN VARIEDAD	S	424	9,50	0,22	0,22	0,22	0,22			0,22	0,22
-1071325	04-070-002-00087-008	20000 BARBECHO TRADICIONAL-SIN VARIEDAD	S	424	7,50	0,02	0,02	0,02	0,02			0,02	0,02
-562257	04-070-002-00087-002	20000 BARBECHO TRADICIONAL-SIN VARIEDAD	S	424	11,30	2,48	2,48	2,48	2,48			2,48	2,48
-562012	04-070-002-00087-002	20000 BARBECHO TRADICIONAL-SIN VARIEDAD	S	424	11,30	8,03	8,03	8,03	8,03			8,03	8,03
170000006380623	04-070-002-00040-001	20000 BARBECHO TRADICIONAL-SIN VARIEDAD	S	424	8,00	0,79	0,79	0,79	0,79			0,79	0,79
170000006380639	04-070-002-00039-001	20000 BARBECHO TRADICIONAL-SIN VARIEDAD	S	424	10,50	3,33	3,33	3,33	3,33			3,33	3,33

(1) Superficie declarada admisible ajustada con la superficie comprometida.
 (2) Factor de penalización valorando el alcance para el tipo de compromiso.

Puede verificar la integridad de una copia de este documento mediante la lectura del código QR adjunto o mediante el acceso a la dirección https://ws050.juntadeandalucia.es/verificarFirma indicando el código de VERIFICACIÓN			
FIRMADO POR	JUAN JOSE SOLER GARCIA	30/01/2025	
VERIFICACIÓN	ROCIO GUIJARRO MILLAN	PÁG. 43/303	

**INCIDENCIAS****INCIDENCIA DESCRIPCIÓN**

242	Recinto pendiente de acreditación de titularidad. Ref:170000006380650 Recinto:04-070-002-00069-00001 Cultivo:5000 CEBADA-SIN VARIEDAD Secano
452	Actividad agraria declarada en un recinto no compatible con el uso PA, PR o PS asignado en SIGPAC para ese recinto. Ref:170000006380656 Recinto:04-070-002-00259-00006 Cultivo:62000 PASTOS PERMANENTES DE 5 O MAS AÑOS-SIN VARIEDAD Secano USO ASIGNADO EN SIGPAC:PA
8200	Línea de declaración monitorizada con resultado no admisible Ref:170000006380654 Recinto:04-070-002-00087-00003 Cultivo:40000 GUI SANTES-SIN VARIEDAD
8400	Monitorización Línea de declaración monitorizada con situación 12 o "nula" y sin información de producto. Ref:170000006380654 Recinto:04-070-002-00087-00003 Cultivo: - IDENTIFICADOR DE LA PARCELA AGRÍCOLA:24 Código de producto declarado en dicho recinto.:40 Código de variedad/especie/tipo declarada en dicho recinto.:0 Línea de ayuda declarada en dicho recinto.:
100402	Recinto solicitado no forma parte de ningún organismo de control autorizado para la producción ecológica en Andalucía o fecha de inscripción posterior al plazo establecido (Anexo I. Criterios de Subvencionabilidad. Orden 28 de marzo de 2023). Ref:170000006380655 Recinto:04-070-002-00259-00003 Cultivo:5000 CEBADA-SIN VARIEDAD Secano
100406	Grupo de cultivo declarado en el recinto no coincide con el grupo de cultivo existente en el organismo de control autorizado para la producción ecológica en Andalucía (Anexo I. Criterios de Subvencionabilidad. Orden 28 de marzo de 2023). Ref:170000006380655 Recinto:04-070-002-00259-00003 Cultivo:5000 CEBADA-SIN VARIEDAD Secano Grupo de SIPEA:PASTOS ASOCIADOS
100412	Número de hectáreas validadas inferior a la superficie mínima permitida por el grupo de cultivo (Anexo I. Criterios de Subvencionabilidad. Orden 28 de marzo de 2023). Sup. Resuelta:0 Grupo de Pago:FRUTALES SECANO
100413	Recinto perteneciente a grupo de cultivo que no cumple con la superficie mínima requerida (Anexo I. Criterios de Subvencionabilidad. Orden 28 de marzo de 2023). Ref:170000006380668 Recinto:04-070-001-00182-00002 Cultivo:104022 ALMENDROS-LARGUETA Secano Sup. Declarada:0,34 Superficie Resolver:0,34 Ref:170000006380667 Recinto:04-070-001-00182-00003 Cultivo:104022 ALMENDROS-LARGUETA Secano Sup. Declarada:0,36 Superficie Resolver:0,36 Ref:170000006380657 Recinto:04-070-001-00182-00004 Cultivo:104022 ALMENDROS-LARGUETA Secano Sup. Declarada:0,74 Superficie Resolver:0,74 Ref:170000006380660 Recinto:04-070-001-00182-00005 Cultivo:104022 ALMENDROS-LARGUETA Secano Sup. Declarada:0,62 Superficie Resolver:0,62 Ref:170000006380662 Recinto:04-070-001-00183-00001 Cultivo:104022 ALMENDROS-LARGUETA Secano Sup. Declarada:0,11 Superficie Resolver:0,11 Ref:170000006380661 Recinto:04-070-001-00183-00002 Cultivo:104022 ALMENDROS-LARGUETA Secano Sup. Declarada:0,21 Superficie Resolver:0,21 Ref:170000006380664 Recinto:04-070-001-00183-00003 Cultivo:104022 ALMENDROS-LARGUETA Secano Sup. Declarada:0,47 Superficie Resolver:0,47 Ref:170000006380663 Recinto:04-070-001-00183-00004 Cultivo:104022 ALMENDROS-LARGUETA Secano Sup. Declarada:1,87 Superficie Resolver:1,87 Ref:170000006380669 Recinto:04-070-002-00039-00003 Cultivo:104022 ALMENDROS-LARGUETA Secano Sup. Declarada:0,71 Superficie Resolver:0,71 Ref:170000006380670 Recinto:04-070-002-00043-00006 Cultivo:104022 ALMENDROS-LARGUETA Secano Sup. Declarada:1,26 Superficie Resolver:1,26 Ref:-1071324 Recinto:04-070-002-00043-00011 Cultivo:104022 ALMENDROS-LARGUETA Secano Sup. Declarada:0,04 Superficie Resolver:0,04 Ref:170000006380671 Recinto:04-070-002-00044-00001 Cultivo:104022 ALMENDROS-LARGUETA Secano Sup. Declarada:0,41 Superficie Resolver:0,41 Ref:170000006380666 Recinto:04-070-002-00045-00001 Cultivo:104022 ALMENDROS-LARGUETA Secano Sup. Declarada:0,22 Superficie Resolver:0,22 Ref:170000006380659 Recinto:04-070-002-00084-00001 Cultivo:104022 ALMENDROS-LARGUETA Secano Sup. Declarada:0,52 Superficie Resolver:0,52 Ref:170000006380658 Recinto:04-070-002-00134-00003 Cultivo:104022 ALMENDROS-LARGUETA Secano Sup. Declarada:0,26 Superficie Resolver:0,26 Ref:170000006380665 Recinto:04-070-002-00134-00004 Cultivo:104022 ALMENDROS-LARGUETA Secano Sup. Declarada:1,01 Superficie Resolver:1,01 Ref:-1071327 Recinto:04-070-002-00256-00010 Cultivo:104022 ALMENDROS-LARGUETA Secano Sup. Declarada:0,05 Superficie Resolver:0,05 Ref:5270641 Recinto:04-070-002-00259-00004 Cultivo:104020 ALMENDROS-GUARA Secano Sup. Declarada:0,29 Superficie Resolver:0,29 Ref:170000006380672 Recinto:04-070-002-00259-00005 Cultivo:104022 ALMENDROS-LARGUETA Secano Sup. Declarada:0,04 Superficie Resolver:0,04
100424	Solicita recinto que no está comprometido para la operación. Ref:170000006380637 Recinto:04-070-002-00043-00002 Cultivo:62000 PASTOS PERMANENTES DE 5 O MAS AÑOS-SIN VARIEDAD Secano

(1) Superficie declarada admisible ajustada con la superficie comprometida.
(2) Factor de penalización valorando el alcance para el tipo de compromiso.

Puede verificar la integridad de una copia de este documento mediante la lectura del código QR adjunto o mediante el acceso a la dirección <https://ws050.juntadeandalucia.es/verificarFirma> indicando el código de VERIFICACIÓN

FIRMADO POR	JUAN JOSE SOLER GARCIA	30/01/2025	
	ROCIO GUIJARRO MILLAN		
VERIFICACIÓN	Pk2jm5URL3QM5ZZ58RR73JPN5XYKWK	PÁG. 44/303	




INCIDENCIAS

INCIDENCIA DESCRIPCIÓN

- Ref:170000006380627 Recinto:04-070-002-00043-00007 Cultivo:62000 PASTOS PERMANENTES DE 5 O MAS AÑOS-SIN VARIEDAD Secano
- Ref:170000006380636 Recinto:04-070-002-00043-00009 Cultivo:62000 PASTOS PERMANENTES DE 5 O MAS AÑOS-SIN VARIEDAD Secano
- Ref:5293829 Recinto:04-070-002-00068-00001 Cultivo:62000 PASTOS PERMANENTES DE 5 O MAS AÑOS-SIN VARIEDAD Secano
- Ref:5293831 Recinto:04-070-002-00068-00004 Cultivo:62000 PASTOS PERMANENTES DE 5 O MAS AÑOS-SIN VARIEDAD Secano
- Ref:170000006380650 Recinto:04-070-002-00069-00001 Cultivo:5000 CEBADA-SIN VARIEDAD Secano
- Ref:170000006380632 Recinto:04-070-002-00074-00001 Cultivo:62000 PASTOS PERMANENTES DE 5 O MAS AÑOS-SIN VARIEDAD Secano
- Ref:170000006380635 Recinto:04-070-002-00085-00003 Cultivo:62000 PASTOS PERMANENTES DE 5 O MAS AÑOS-SIN VARIEDAD Secano
- Ref:170000006380631 Recinto:04-070-002-00087-00001 Cultivo:62000 PASTOS PERMANENTES DE 5 O MAS AÑOS-SIN VARIEDAD Secano
- Ref:170000006380654 Recinto:04-070-002-00087-00003 Cultivo:40000 GUI SANTES-SIN VARIEDAD Secano
- Ref:170000006380630 Recinto:04-070-002-00087-00005 Cultivo:62000 PASTOS PERMANENTES DE 5 O MAS AÑOS-SIN VARIEDAD Secano
- Ref:170000006380633 Recinto:04-070-002-00134-00005 Cultivo:62000 PASTOS PERMANENTES DE 5 O MAS AÑOS-SIN VARIEDAD Secano
- Ref:170000006380634 Recinto:04-070-002-00140-00001 Cultivo:62000 PASTOS PERMANENTES DE 5 O MAS AÑOS-SIN VARIEDAD Secano
- Ref:170000006380629 Recinto:04-070-002-00256-00002 Cultivo:62000 PASTOS PERMANENTES DE 5 O MAS AÑOS-SIN VARIEDAD Secano
- Ref:170000006380628 Recinto:04-070-002-00259-00002 Cultivo:62000 PASTOS PERMANENTES DE 5 O MAS AÑOS-SIN VARIEDAD Secano
- Ref:170000006380655 Recinto:04-070-002-00259-00003 Cultivo:5000 CEBADA-SIN VARIEDAD Secano
- Ref:170000006380656 Recinto:04-070-002-00259-00006 Cultivo:62000 PASTOS PERMANENTES DE 5 O MAS AÑOS-SIN VARIEDAD Secano

(1) Superficie declarada admisible ajustada con la superficie comprometida.
 (2) Factor de penalización valorando el alcance para el tipo de compromiso.

Puede verificar la integridad de una copia de este documento mediante la lectura del código QR adjunto o mediante el acceso a la dirección https://ws050.juntadeandalucia.es/verificarFirma indicando el código de VERIFICACIÓN			
FIRMADO POR	JUAN JOSE SOLER GARCIA ROCIO GUIJARRO MILLAN	30/01/2025	
VERIFICACIÓN	Pk2im5URL3QM5ZZ58RR73JPN5XYKW	PÁG. 45/303	



APELLIDOS Y NOMBRE / RAZÓN SOCIAL

SANCHEZ SANCHEZ JUAN JOSE

NIF
***0433*

EXPEDIENTE
1259415

ANUALIDAD DE PAGO
1ª

IMPORTE POR ANUALIDAD

	2023	2024	2025	2026	2027
IMPORTE MÁXIMO SUBVENCIONABLE	898,39 €	898,39 €	898,39 €	748,66 €	748,66 €
IMPORTE MEDIO DE TRANSFERENCIA (€/ha)	297,48 €	297,48 €	297,48 €	247,90 €	247,90 €

RESUMEN DE UNIDADES

Cód	GRUPO DE PAGO	Sup. Dec. Admisible (ha)	Sup. Comprometida (ha)	Sup. ajustada compromiso (1) (ha)	% sobredec.	Sup. Propuesta (ha)	Importe Declarado	Importe Topado	Importe Propuesto	Importe tras sobredec.
419	OLIVAR	3,02		3,02	0,00	3,02	898,39	898,39	898,39	898,39
TOTAL		3,02	3,02	3,02		3,02	898,39	898,39	898,39	898,39

APLICACIÓN DE REDUCCIONES Y PENALIZACIONES

GRUPO DE PAGO	Importe Calculado	Importe prereduc.	Criterios de subvencionabilidad y compromisos	Presentación tardía	Omisión declaración	Condicionabilidad	IMPORTE (Euros) PROPUESTO
OLIVAR	898,39	898,39	0,00	0,00	0,00	0,00	898,39
TOTAL	898,39	898,39					898,39

RESUMEN DE PAGOS

	IMPORTE (Euros)			
	RESUELTO	FEADER	MAPA	CAPADR
OLIVAR - A pagar	898,39 €	763,63 €	88,13 €	46,63 €

(1) Superficie declarada admisible ajustada con la superficie comprometida.
(2) Factor de penalización valorando el alcance para el tipo de compromiso.

Puede verificar la integridad de una copia de este documento mediante la lectura del código QR adjunto o mediante el acceso a la dirección <https://ws050.juntadeandalucia.es/verificarFirma> indicando el código de VERIFICACIÓN

FIRMADO POR	JUAN JOSE SOLER GARCIA	30/01/2025	
	ROCIO GUIJARRO MILLAN		
VERIFICACIÓN	Pk2jm5URL3QM5ZZ58RR73JPN5XYKW	PÁG. 46/303	



RECINTOS PROPUESTOS

REF.	REFERENCIA SIGPAC	CULTIVO	DESCRIPCIÓN CULTIVO	S/R	G.PAGO	PEND. MEDIA (%)	SUP. ADMISIBLE (ha)	SUP. COMPROM. (ha)	SUP. AJUSTADA COMPR.(1) (ha)	SUP. CONV. SIGPAC (ha)	SUP. CERTIF. (ha)	SUP. CAMPO (ha)	SUP. CAMPO DETER. CULT. DECLARADO (ha)	SUP. REDUCIDA (ha)	SUP. PROPUESTA (ha)
170000002737218	04-006-030-00039-008	101194	OLIVAR-LECHIN DE GRANADA	S	419	11,00	0,10	0,10	0,10		0,10			0,10	0,10
170000002737219	04-006-028-00274-013	101194	OLIVAR-LECHIN DE GRANADA	S	419	10,50	0,06	0,06	0,06		0,06			0,06	0,06
170000002737220	04-006-028-00274-011	101194	OLIVAR-LECHIN DE GRANADA	S	419	14,30	0,03	0,03	0,03		0,03			0,03	0,03
170000002737221	04-006-028-00260-003	101194	OLIVAR-LECHIN DE GRANADA	S	419	8,30	0,28	0,28	0,28		0,28			0,28	0,28
170000002737222	04-006-028-00274-002	101194	OLIVAR-LECHIN DE GRANADA	S	419	13,70	0,06	0,06	0,06		0,06			0,06	0,06
170000002737223	04-006-028-00274-001	101194	OLIVAR-LECHIN DE GRANADA	S	419	9,80	0,04	0,04	0,04		0,04			0,04	0,04
170000002737224	04-006-028-00265-005	101194	OLIVAR-LECHIN DE GRANADA	S	419	8,60	0,04	0,04	0,04		0,04			0,04	0,04
170000002737225	04-006-019-00118-007	101194	OLIVAR-LECHIN DE GRANADA	S	419	10,20	0,06	0,06	0,06		0,06			0,06	0,06
170000002737229	04-006-009-00074-011	101194	OLIVAR-LECHIN DE GRANADA	S	419	20,80	0,06	0,06	0,06		0,06			0,06	0,06
170000002737233	04-006-018-00184-010	101194	OLIVAR-LECHIN DE GRANADA	S	419	15,70	0,08	0,08	0,08		0,08			0,08	0,08
170000002737234	04-006-018-00184-011	101194	OLIVAR-LECHIN DE GRANADA	S	419	14,40	0,09	0,09	0,09		0,09			0,09	0,09
170000002737235	04-006-018-00184-004	101194	OLIVAR-LECHIN DE GRANADA	S	419	16,90	0,04	0,04	0,04		0,04			0,04	0,04
170000002737236	04-006-018-00184-009	101194	OLIVAR-LECHIN DE GRANADA	S	419	11,20	0,05	0,05	0,05		0,05			0,05	0,05
170000002737237	04-006-018-00184-014	101194	OLIVAR-LECHIN DE GRANADA	S	419	12,70	0,06	0,06	0,06		0,06			0,06	0,06
170000002737238	04-006-018-00184-015	101194	OLIVAR-LECHIN DE GRANADA	S	419	8,20	0,04	0,04	0,04		0,04			0,04	0,04
170000002737239	04-006-018-00184-012	101194	OLIVAR-LECHIN DE GRANADA	S	419	8,00	0,16	0,16	0,16		0,16			0,16	0,16
170000002737240	04-006-018-00184-013	101194	OLIVAR-LECHIN DE GRANADA	S	419	22,50	0,02	0,02	0,02		0,02			0,02	0,02
170000002737241	04-006-009-00083-017	101194	OLIVAR-LECHIN DE GRANADA	S	419	12,60	0,06	0,06	0,06		0,06			0,06	0,06
170000002737242	04-006-009-00363-010	101194	OLIVAR-LECHIN DE GRANADA	S	419	12,80	0,03	0,03	0,03		0,03			0,03	0,03
170000002737244	04-006-009-00077-009	101194	OLIVAR-LECHIN DE GRANADA	S	419	25,00	0,09	0,09	0,09		0,09			0,09	0,09
170000002737245	04-006-015-00062-003	101194	OLIVAR-LECHIN DE GRANADA	S	419	12,00	0,13	0,13	0,13		0,13			0,13	0,13
170000002737246	04-006-017-00103-004	101194	OLIVAR-LECHIN DE GRANADA	S	419	18,80	0,03	0,03	0,03		0,03			0,03	0,03
170000002737247	04-006-015-00048-001	101194	OLIVAR-LECHIN DE GRANADA	S	419	11,70	0,08	0,08	0,08		0,08			0,08	0,08
170000002737248	04-006-015-00062-002	101194	OLIVAR-LECHIN DE GRANADA	S	419	14,90	0,12	0,12	0,12		0,12			0,12	0,12
170000002737249	04-006-031-00220-006	101194	OLIVAR-LECHIN DE GRANADA	S	419	16,80	0,15	0,15	0,15		0,15			0,15	0,15
170000002737250	04-006-031-00220-005	101194	OLIVAR-LECHIN DE GRANADA	S	419	21,00	0,03	0,03	0,03		0,03			0,03	0,03
170000002737251	04-006-019-00082-008	101194	OLIVAR-LECHIN DE GRANADA	S	419	41,40	0,06	0,06	0,06		0,06			0,06	0,06
170000002737252	04-006-019-00082-009	101194	OLIVAR-LECHIN DE GRANADA	S	419	18,60	0,02	0,02	0,02		0,02			0,02	0,02
170000002737253	04-006-019-00082-007	101194	OLIVAR-LECHIN DE GRANADA	S	419	29,00	0,04	0,04	0,04		0,04			0,04	0,04
170000002737254	04-006-019-00082-007	101194	OLIVAR-LECHIN DE GRANADA	S	419	29,00	0,07	0,07	0,07		0,07			0,07	0,07
170000002737255	04-006-019-00082-005	101194	OLIVAR-LECHIN DE GRANADA	S	419	19,20	0,09	0,09	0,09		0,09			0,09	0,09
170000002737256	04-006-019-00082-006	101194	OLIVAR-LECHIN DE GRANADA	S	419	24,40	0,13	0,13	0,13		0,13			0,13	0,13
170000002737257	04-006-019-00082-001	101194	OLIVAR-LECHIN DE GRANADA	S	419	27,60	0,07	0,07	0,07		0,07			0,07	0,07
170000002737258	04-006-019-00082-004	101194	OLIVAR-LECHIN DE GRANADA	S	419	22,50	0,06	0,06	0,06		0,06			0,06	0,06
170000002737259	04-006-019-00118-003	101194	OLIVAR-LECHIN DE GRANADA	S	419	6,90	0,18	0,18	0,18		0,18			0,18	0,18
170000002737260	04-006-019-00118-006	101194	OLIVAR-LECHIN DE GRANADA	S	419	28,30	0,06	0,06	0,06		0,06			0,06	0,06
170000002737262	04-006-019-00118-002	101194	OLIVAR-LECHIN DE GRANADA	S	419	10,90	0,08	0,08	0,08		0,08			0,08	0,08
170000002737263	04-006-019-00082-018	101194	OLIVAR-LECHIN DE GRANADA	S	419	13,60	0,07	0,07	0,07		0,07			0,07	0,07
170000002737264	04-006-019-00082-026	101194	OLIVAR-LECHIN DE GRANADA	S	419	16,90	0,02	0,02	0,02		0,02			0,02	0,02
170000002737265	04-006-019-00082-010	101194	OLIVAR-LECHIN DE GRANADA	S	419	12,20	0,03	0,03	0,03		0,03			0,03	0,03
170000002737266	04-006-019-00082-017	101194	OLIVAR-LECHIN DE GRANADA	S	419	21,10	0,05	0,05	0,05		0,05			0,05	0,05

INCIDENCIAS

INCIDENCIA DESCRIPCIÓN

- 4272 Verifica que las líneas de declaración de las Solicitudes Únicas no tienen solapes con la capa de Retroactividad Gráfica (ambas de la misma campaña) a nivel de expediente/línea de declaración gráfica de la solicitud.
Ref: 170000002737243 Recinto:04-006-009-00077-00008 Cultivo: - Agregado de la referencia del recinto.:0 Zona de la referencia del recinto.:0 Superficie solapada.:0,02 Id. Incid.:97948856
Ref: 170000002737217 Recinto:04-006-030-00039-00009 Cultivo: - Agregado de la referencia del recinto.:0 Zona de la referencia del recinto.:0 Superficie solapada.:0,02 Id. Incid.:97948855
- 100400 Recinto con cultivo, variedad, régimen de explotación o uso Sigpac no compatible con la operación solicitada (Anexo IV.I Cultivos y variedades elegibles para las Intervenciones. Orden de 28 de marzo de 2023).
Ref:4763166 Recinto:04-006-009-00080-00001 Cultivo:107097 ALBARICOQUEROS-ALBA Secano Uso:FY
- 100412 Número de hectáreas validadas inferior a la superficie mínima permitida por el grupo de cultivo (Anexo I. Criterios de Subvencionabilidad. Orden 28 de marzo de 2023).
Sup. Resulta:0 Grupo de Pago:FRUTALES SECANO
- 100413 Recinto perteneciente a grupo de cultivo que no cumple con la superficie mínima requerida (Anexo I. Criterios de Subvencionabilidad. Orden 28 de marzo de 2023).
Ref:170000002737267 Recinto:04-006-009-00074-00002 Cultivo:104007 ALMENDROS-COMUNA Secano Sup. Declarada:0,09 Superficie Resolver:0,09
Ref:170000002737270 Recinto:04-006-009-00081-00001 Cultivo:104007 ALMENDROS-COMUNA Secano Sup. Declarada:2,15 Superficie Resolver:2,15
Ref:170000002737280 Recinto:04-006-009-00083-00023 Cultivo:104007 ALMENDROS-COMUNA Secano Sup. Declarada:2,27 Superficie Resolver:2,27
Ref:170000002737268 Recinto:04-006-009-00083-00024 Cultivo:104007 ALMENDROS-COMUNA Secano Sup. Declarada:0,84 Superficie Resolver:0,84
Ref:170000002737276 Recinto:04-006-009-00089-00001 Cultivo:104007 ALMENDROS-COMUNA Secano Sup. Declarada:0,89 Superficie Resolver:0,89

(1) Superficie declarada admisible ajustada con la superficie comprometida.
(2) Factor de penalización valorando el alcance para el tipo de compromiso.

Puede verificar la integridad de una copia de este documento mediante la lectura del código QR adjunto o mediante el acceso a la dirección <https://ws050.juntadeandalucia.es/verificarFirma> indicando el código de VERIFICACIÓN

FIRMADO POR	JUAN JOSE SOLER GARCIA	30/01/2025	
	ROCIO GUIJARRO MILLAN		
VERIFICACIÓN	Pk2jm5URL3QM5ZZ58RR73JPN5XYKWK		PÁG. 47/303

**INCIDENCIAS****INCIDENCIA DESCRIPCIÓN**

	Ref:170000002737277 Recinto:04-006-009-00092-00001 Cultivo:104007 ALMENDROS-COMUNA Secano Sup. Declarada:2,73 Superficie Resolver:2,73
	Ref:170000002737275 Recinto:04-006-009-00095-00001 Cultivo:104007 ALMENDROS-COMUNA Secano Sup. Declarada:0,73 Superficie Resolver:0,73
	Ref:170000002737279 Recinto:04-006-009-00098-00002 Cultivo:104007 ALMENDROS-COMUNA Secano Sup. Declarada:0,55 Superficie Resolver:0,55
	Ref:170000002737278 Recinto:04-006-009-00098-00003 Cultivo:104007 ALMENDROS-COMUNA Secano Sup. Declarada:1,26 Superficie Resolver:1,26
	Ref:170000002737269 Recinto:04-006-009-00363-00002 Cultivo:104007 ALMENDROS-COMUNA Secano Sup. Declarada:3,97 Superficie Resolver:3,97
	Ref:170000002737272 Recinto:04-006-015-00046-00001 Cultivo:104007 ALMENDROS-COMUNA Secano Sup. Declarada:2,62 Superficie Resolver:2,62
	Ref:-713579 Recinto:04-006-015-00062-00010 Cultivo:104007 ALMENDROS-COMUNA Secano Sup. Declarada:2,63 Superficie Resolver:2,63
	Ref:170000002737271 Recinto:04-006-015-00063-00001 Cultivo:104007 ALMENDROS-COMUNA Secano Sup. Declarada:0,43 Superficie Resolver:0,43
	Ref:170000002737273 Recinto:04-006-017-00130-00002 Cultivo:104007 ALMENDROS-COMUNA Secano Sup. Declarada:0,52 Superficie Resolver:0,52
	Ref:-713547 Recinto:04-006-017-00130-00002 Cultivo:104007 ALMENDROS-COMUNA Secano Sup. Declarada:0,02 Superficie Resolver:0,02
	Ref:170000002737292 Recinto:04-006-018-00149-00001 Cultivo:104007 ALMENDROS-COMUNA Secano Sup. Declarada:0,86 Superficie Resolver:0,86
	Ref:170000002737290 Recinto:04-006-018-00184-00023 Cultivo:104007 ALMENDROS-COMUNA Secano Sup. Declarada:2 Superficie Resolver:2
	Ref:170000002737291 Recinto:04-006-018-00184-00028 Cultivo:104007 ALMENDROS-COMUNA Secano Sup. Declarada:0,91 Superficie Resolver:0,91
	Ref:170000002737289 Recinto:04-006-018-00184-00035 Cultivo:104007 ALMENDROS-COMUNA Secano Sup. Declarada:0,07 Superficie Resolver:0,07
	Ref:170000002737288 Recinto:04-006-019-00082-00028 Cultivo:104007 ALMENDROS-COMUNA Secano Sup. Declarada:0,42 Superficie Resolver:0,42
	Ref:170000002737287 Recinto:04-006-019-00082-00029 Cultivo:104007 ALMENDROS-COMUNA Secano Sup. Declarada:0,42 Superficie Resolver:0,42
	Ref:170000002737285 Recinto:04-006-019-00082-00037 Cultivo:104007 ALMENDROS-COMUNA Secano Sup. Declarada:0,07 Superficie Resolver:0,07
	Ref:170000002737284 Recinto:04-006-019-00082-00038 Cultivo:104007 ALMENDROS-COMUNA Secano Sup. Declarada:0,03 Superficie Resolver:0,03
	Ref:-713575 Recinto:04-006-019-00108-00002 Cultivo:104007 ALMENDROS-COMUNA Secano Sup. Declarada:1,79 Superficie Resolver:1,79
	Ref:-713572 Recinto:04-006-019-00118-00008 Cultivo:104007 ALMENDROS-COMUNA Secano Sup. Declarada:0,37 Superficie Resolver:0,37
	Ref:170000002737283 Recinto:04-006-028-00260-00002 Cultivo:104007 ALMENDROS-COMUNA Secano Sup. Declarada:0,62 Superficie Resolver:0,62
	Ref:170000002737282 Recinto:04-006-028-00260-00005 Cultivo:104007 ALMENDROS-COMUNA Secano Sup. Declarada:0,12 Superficie Resolver:0,12
	Ref:170000002737281 Recinto:04-006-028-00265-00001 Cultivo:104007 ALMENDROS-COMUNA Secano Sup. Declarada:1,47 Superficie Resolver:1,47
	Ref:-1222363 Recinto:04-006-028-00274-00021 Cultivo:104020 ALMENDROS-GUARA Secano Sup. Declarada:1,44 Superficie Resolver:1,44
	Ref:4763158 Recinto:04-006-028-00305-00004 Cultivo:104007 ALMENDROS-COMUNA Secano Sup. Declarada:1,2 Superficie Resolver:1,2
	Ref:4763167 Recinto:04-089-011-00135-00003 Cultivo:104007 ALMENDROS-COMUNA Secano Sup. Declarada:0,67 Superficie Resolver:0,67
	Ref:-713593 Recinto:04-089-011-00135-00006 Cultivo:104007 ALMENDROS-COMUNA Secano Sup. Declarada:0,36 Superficie Resolver:0,36
100421	Recinto declarado por error para una operación de la 6503, que se ha corregido de oficio marcando la operación correcta, de acuerdo con la fecha de inscripción del recinto en la producción ecológica.
	Ref:170000002737267 Recinto:04-006-009-00074-00002 Cultivo:104007 ALMENDROS-COMUNA Secano
	Ref:170000002737270 Recinto:04-006-009-00081-00001 Cultivo:104007 ALMENDROS-COMUNA Secano
	Ref:170000002737280 Recinto:04-006-009-00083-00023 Cultivo:104007 ALMENDROS-COMUNA Secano
	Ref:170000002737268 Recinto:04-006-009-00083-00024 Cultivo:104007 ALMENDROS-COMUNA Secano
	Ref:170000002737276 Recinto:04-006-009-00089-00001 Cultivo:104007 ALMENDROS-COMUNA Secano
	Ref:170000002737277 Recinto:04-006-009-00092-00001 Cultivo:104007 ALMENDROS-COMUNA Secano
	Ref:170000002737275 Recinto:04-006-009-00095-00001 Cultivo:104007 ALMENDROS-COMUNA Secano
	Ref:170000002737279 Recinto:04-006-009-00098-00002 Cultivo:104007 ALMENDROS-COMUNA Secano
	Ref:170000002737278 Recinto:04-006-009-00098-00003 Cultivo:104007 ALMENDROS-COMUNA Secano

(1) Superficie declarada admisible ajustada con la superficie comprometida.
(2) Factor de penalización valorando el alcance para el tipo de compromiso.

Puede verificar la integridad de una copia de este documento mediante la lectura del código QR adjunto o mediante el acceso a la dirección <https://ws050.juntadeandalucia.es/verificarFirma> indicando el código de VERIFICACIÓN

FIRMADO POR	JUAN JOSE SOLER GARCIA	30/01/2025	
	ROCIO GUIJARRO MILLAN		
VERIFICACIÓN	PK2jm5URL3QM5ZZ58RR73JPN5XYKW	PÁG. 48/303	



INCIDENCIAS

INCIDENCIA DESCRIPCIÓN

	Ref:170000002737269 Recinto:04-006-009-00363-00002 Cultivo:104007 ALMENDROS-COMUNA Secano
	Ref:170000002737272 Recinto:04-006-015-00046-00001 Cultivo:104007 ALMENDROS-COMUNA Secano
	Ref:170000002737271 Recinto:04-006-015-00063-00001 Cultivo:104007 ALMENDROS-COMUNA Secano
	Ref:170000002737273 Recinto:04-006-017-00130-00002 Cultivo:104007 ALMENDROS-COMUNA Secano
	Ref:-713547 Recinto:04-006-017-00130-00002 Cultivo:104007 ALMENDROS-COMUNA Secano
	Ref:170000002737292 Recinto:04-006-018-00149-00001 Cultivo:104007 ALMENDROS-COMUNA Secano
	Ref:170000002737290 Recinto:04-006-018-00184-00023 Cultivo:104007 ALMENDROS-COMUNA Secano
	Ref:170000002737291 Recinto:04-006-018-00184-00028 Cultivo:104007 ALMENDROS-COMUNA Secano
	Ref:170000002737289 Recinto:04-006-018-00184-00035 Cultivo:104007 ALMENDROS-COMUNA Secano
	Ref:170000002737288 Recinto:04-006-019-00082-00028 Cultivo:104007 ALMENDROS-COMUNA Secano
	Ref:170000002737287 Recinto:04-006-019-00082-00029 Cultivo:104007 ALMENDROS-COMUNA Secano
	Ref:170000002737285 Recinto:04-006-019-00082-00037 Cultivo:104007 ALMENDROS-COMUNA Secano
	Ref:170000002737284 Recinto:04-006-019-00082-00038 Cultivo:104007 ALMENDROS-COMUNA Secano
	Ref:170000002737283 Recinto:04-006-028-00260-00002 Cultivo:104007 ALMENDROS-COMUNA Secano
	Ref:170000002737282 Recinto:04-006-028-00260-00005 Cultivo:104007 ALMENDROS-COMUNA Secano
	Ref:170000002737281 Recinto:04-006-028-00265-00001 Cultivo:104007 ALMENDROS-COMUNA Secano
100424	Solicita recinto que no está comprometido para la operación.
	Ref:170000002737243 Recinto:04-006-009-00077-00008 Cultivo:101194 OLIVAR-LECHIN DE GRANADA Secano
	Ref:4763166 Recinto:04-006-009-00080-00001 Cultivo:107097 ALBARICOQUEROS-ALBA Secano
	Ref:170000002737261 Recinto:04-006-019-00108-00006 Cultivo:101194 OLIVAR-LECHIN DE GRANADA Secano
	Ref:170000002737217 Recinto:04-006-030-00039-00009 Cultivo:101194 OLIVAR-LECHIN DE GRANADA Secano

(1) Superficie declarada admisible ajustada con la superficie comprometida.
 (2) Factor de penalización valorando el alcance para el tipo de compromiso.

Puede verificar la integridad de una copia de este documento mediante la lectura del código QR adjunto o mediante el acceso a la dirección https://ws050.juntadeandalucia.es/verificarFirma indicando el código de VERIFICACIÓN			
FIRMADO POR	JUAN JOSE SOLER GARCIA	30/01/2025	
	ROCIO GUIJARRO MILLAN		
VERIFICACIÓN	Pk2jm5URL3QM5ZZ58RR73JPN5XYKW	PÁG. 49/303	

**CADIZ**

<u>APELLIDOS Y NOMBRE / RAZÓN SOCIAL</u>	<u>NIF</u>	<u>EXPEDIENTE</u>	<u>ANUALIDAD DE PAGO</u>
ALPRESA GUTIERREZ S.L	****1635*	1229075	

INCIDENCIAS**INCIDENCIA DESCRIPCIÓN**

248	Verifica que los recintos declarados con sistema de explotación regadío corresponden realmente a regadío según SIGPAC. Ref:7503007 Recinto:11-008-015-00008-00006 Cultivo:343005 AGUACATE-HASS Regadío
100400	Recinto con cultivo, variedad, régimen de explotación o uso Sigpac no compatible con la operación solicitada (Anexo IV.I Cultivos y variedades elegibles para las Intervenciones. Orden de 28 de marzo de 2023). Ref:-1404654 Recinto:11-008-013-09027-00011 Cultivo:343005 AGUACATE-HASS Secano Uso:FY Ref:7503007 Recinto:11-008-015-00008-00006 Cultivo:343005 AGUACATE-HASS Regadío Uso:PR Ref:170000006010325 Recinto:11-008-015-00010-00001 Cultivo:343005 AGUACATE-HASS Secano Uso:FY Ref:-739823 Recinto:11-008-015-00010-00024 Cultivo:343005 AGUACATE-HASS Secano Uso:FY Ref:-1342664 Recinto:11-008-015-09025-00022 Cultivo:343005 AGUACATE-HASS Secano Uso:FY
100402	Recinto solicitado no forma parte de ningún organismo de control autorizado para la producción ecológica en Andalucía o fecha de inscripción posterior al plazo establecido (Anexo I. Criterios de Subvencionabilidad. Orden 28 de marzo de 2023). Ref:7503007 Recinto:11-008-015-00008-00006 Cultivo:343005 AGUACATE-HASS Regadío Ref:170000006010318 Recinto:11-008-015-00010-00010 Cultivo:63000 PASTOS DE MENOS DE 5 AÑOS-SIN VARIEDAD Regadío Ref:170000006010312 Recinto:11-008-015-00010-00023 Cultivo:20000 BARBECHO TRADICIONAL-SIN VARIEDAD Regadío Ref:170000006010314 Recinto:11-008-015-00011-00003 Cultivo:20000 BARBECHO TRADICIONAL-SIN VARIEDAD Secano
100411	Recinto no admisible por no estar asociado en SIGGAN a una explotación ganadera (Artículo 10 de la Orden de 28 de marzo de 2023). Ref:170000006010318 Recinto:11-008-015-00010-00010 Cultivo:63000 PASTOS DE MENOS DE 5 AÑOS-SIN VARIEDAD Regadío
100424	Solicita recinto que no está comprometido para la operación. Ref:170000006010324 Recinto:11-008-013-00219-00005 Cultivo:343005 AGUACATE-HASS Regadío Ref:-1404654 Recinto:11-008-013-09027-00011 Cultivo:343005 AGUACATE-HASS Secano Ref:170000006010321 Recinto:11-008-015-00007-00001 Cultivo:343005 AGUACATE-HASS Regadío Ref:-756911 Recinto:11-008-015-00008-00002 Cultivo:343005 AGUACATE-HASS Regadío Ref:7503007 Recinto:11-008-015-00008-00006 Cultivo:343005 AGUACATE-HASS Regadío Ref:170000006010325 Recinto:11-008-015-00010-00001 Cultivo:343005 AGUACATE-HASS Secano Ref:-100019 Recinto:11-008-015-00010-00003 Cultivo:20000 BARBECHO TRADICIONAL-SIN VARIEDAD Regadío Ref:170000006010318 Recinto:11-008-015-00010-00010 Cultivo:63000 PASTOS DE MENOS DE 5 AÑOS-SIN VARIEDAD Regadío Ref:170000006010312 Recinto:11-008-015-00010-00023 Cultivo:20000 BARBECHO TRADICIONAL-SIN VARIEDAD Regadío Ref:-739823 Recinto:11-008-015-00010-00024 Cultivo:343005 AGUACATE-HASS Secano Ref:170000006010314 Recinto:11-008-015-00011-00003 Cultivo:20000 BARBECHO TRADICIONAL-SIN VARIEDAD Secano Ref:-1342664 Recinto:11-008-015-09025-00022 Cultivo:343005 AGUACATE-HASS Secano
100426	Recinto con incidencia de uso de regadío cuyo cultivo no es admisible en régimen de secano. Ref:7503007 Recinto:11-008-015-00008-00006 Cultivo:343005 AGUACATE-HASS Regadío
101008	Expediente sin compromisos vigentes. Operación:6503.1

(1) Superficie declarada admisible ajustada con la superficie comprometida.
(2) Factor de penalización valorando el alcance para el tipo de compromiso.

Puede verificar la integridad de una copia de este documento mediante la lectura del código QR adjunto o mediante el acceso a la dirección https://ws050.juntadeandalucia.es/verificarFirma indicando el código de VERIFICACIÓN		
FIRMADO POR	JUAN JOSE SOLER GARCIA ROCIO GUIJARRO MILLAN	30/01/2025
VERIFICACIÓN	Pk2jm5URL3QM5ZZ58RR73JPN5XYKXW	PÁG. 50/303





<u>APELLIDOS Y NOMBRE / RAZÓN SOCIAL</u>	<u>NIF</u>	<u>EXPEDIENTE</u>	<u>ANUALIDAD DE PAGO</u>
ALVAREZ AGUILAR PEDRO MARIA	****8597*	1006381	

INCIDENCIAS

INCIDENCIA DESCRIPCIÓN

100402	<p>Recinto solicitado no forma parte de ningún organismo de control autorizado para la producción ecológica en Andalucía o fecha de inscripción posterior al plazo establecido (Anexo I. Criterios de Subvencionabilidad. Orden 28 de marzo de 2023).</p> <p>Ref:-1577009 Recinto:11-044-020-00037-00003 Cultivo:62000 PASTOS PERMANENTES DE 5 O MAS AÑOS-SIN VARIEDAD Secano</p> <p>Ref:-1577012 Recinto:11-044-020-00037-00004 Cultivo:62000 PASTOS PERMANENTES DE 5 O MAS AÑOS-SIN VARIEDAD Secano</p> <p>Ref:-1577501 Recinto:11-044-020-00037-00010 Cultivo:62000 PASTOS PERMANENTES DE 5 O MAS AÑOS-SIN VARIEDAD Secano</p>
100407	<p>Explotación solicitada no forma parte de ningún organismo de control autorizado para la producción ecológica en Andalucía o fecha de inscripción posterior al plazo establecido (Anexo I. Criterios de Subvencionabilidad. Orden 28 de marzo de 2023).</p> <p>Explotación:ES119020000692 Especie:PORCINO</p>
100411	<p>Recinto no admisible por no estar asociado en SIGGAN a una explotación ganadera (Artículo 10 de la Orden de 28 de marzo de 2023).</p> <p>Ref:4596800 Recinto:11-044-020-00038-00002 Cultivo:62000 PASTOS PERMANENTES DE 5 O MAS AÑOS-SIN VARIEDAD Secano</p>
100424	<p>Solicita recinto que no está comprometido para la operación.</p> <p>Ref:4810024 Recinto:11-044-020-00037-00001 Cultivo:8000 AVENA-SIN VARIEDAD Secano</p> <p>Ref:-1577009 Recinto:11-044-020-00037-00003 Cultivo:62000 PASTOS PERMANENTES DE 5 O MAS AÑOS-SIN VARIEDAD Secano</p> <p>Ref:-1577012 Recinto:11-044-020-00037-00004 Cultivo:62000 PASTOS PERMANENTES DE 5 O MAS AÑOS-SIN VARIEDAD Secano</p> <p>Ref:-1131542 Recinto:11-044-020-00037-00009 Cultivo:62000 PASTOS PERMANENTES DE 5 O MAS AÑOS-SIN VARIEDAD Secano</p> <p>Ref:-1577501 Recinto:11-044-020-00037-00010 Cultivo:62000 PASTOS PERMANENTES DE 5 O MAS AÑOS-SIN VARIEDAD Secano</p> <p>Ref:4596800 Recinto:11-044-020-00038-00002 Cultivo:62000 PASTOS PERMANENTES DE 5 O MAS AÑOS-SIN VARIEDAD Secano</p>
101008	<p>Expediente sin compromisos vigentes.</p> <p>Operación:6503.1</p>

(1) Superficie declarada admisible ajustada con la superficie comprometida.
 (2) Factor de penalización valorando el alcance para el tipo de compromiso.

<p>Puede verificar la integridad de una copia de este documento mediante la lectura del código QR adjunto o mediante el acceso a la dirección https://ws050.juntadeandalucia.es/verificarFirma indicando el código de VERIFICACIÓN</p>			
FIRMADO POR	<p>JUAN JOSE SOLER GARCIA</p> <p>ROCIO GUIJARRO MILLAN</p>	30/01/2025	
VERIFICACIÓN	<p>Pk2jm5URL3QM5ZZ58RR73JPN5XYKW</p>	PÁG. 51/303	



<u>APELLIDOS Y NOMBRE / RAZÓN SOCIAL</u>	<u>NIF</u>	<u>EXPEDIENTE</u>	<u>ANUALIDAD DE PAGO</u>
BALDIVUELO SL	****1907*	1219886	1ª

IMPORTE POR ANUALIDAD

	<u>2023</u>	<u>2024</u>	<u>2025</u>	<u>2026</u>	<u>2027</u>
IMPORTE MÁXIMO SUBVENCIONABLE	843,56 €	843,56 €	702,94 €	702,94 €	702,94 €
IMPORTE MEDIO DE TRANSFERENCIA (€/ha)	181,41 €	181,41 €	151,17 €	151,17 €	151,17 €

RESUMEN DE UNIDADES

<u>Cód</u>	<u>GRUPO DE PAGO</u>	<u>Sup. Dec. Admisible (ha)</u>	<u>Sup. Comprometida (ha)</u>	<u>Sup. ajustada compromiso (1) (ha)</u>	<u>% sobredec.</u>	<u>Sup. Propuesta (ha)</u>	<u>Importe Declarado</u>	<u>Importe Topado</u>	<u>Importe Propuesto</u>	<u>Importe tras sobredec.</u>
416	HERBÁCEOS	4,65		4,65	0,00	4,65	843,56	843,56	843,56	843,56
TOTAL		4,65	4,65	4,65		4,65	843,56	843,56	843,56	843,56

APLICACIÓN DE REDUCCIONES Y PENALIZACIONES

<u>GRUPO DE PAGO</u>	<u>Importe Calculado</u>	<u>Importe prereduc.</u>	<u>Criterios de subvencionabilidad y compromisos</u>	<u>Presentación tardía</u>	<u>Omisión declaración</u>	<u>Condicionabilidad</u>	<u>IMPORTE (Euros) PROPUESTO</u>
HERBÁCEOS	843,56	843,56	0,00	0,00	0,00	0,00	843,56
TOTAL	843,56	843,56					843,56

RESUMEN DE PAGOS**IMPORTE (Euros)**

	<u>RESUELTO</u>	<u>FEADER</u>	<u>MAPA</u>	<u>CAPADR</u>
HERBÁCEOS - A pagar	843,56 €	717,03 €	82,75 €	43,78 €

RECINTOS PROPUESTOS

<u>REF.</u>	<u>REFERENCIA SIGPAC</u>	<u>CULTIVO</u>	<u>DESCRIPCIÓN CULTIVO</u>	<u>S/R</u>	<u>G.PAGO</u>	<u>PEND. MEDIA (%)</u>	<u>SUP. DEC. ADMISIBLE (ha)</u>	<u>SUP. COMPROM. (ha)</u>	<u>SUP. AJUSTADA COMPR.(1) (ha)</u>	<u>SUP. CONV. SIGPAC (ha)</u>	<u>SUP. CERTIE. (ha)</u>	<u>SUP. CAMPO (ha)</u>	<u>SUP. CAMPO DETER. CULL. DECLARADO (ha)</u>	<u>SUP. DEC. REDUCIDA (ha)</u>	<u>SUP. PROPUESTA (ha)</u>
1700000006403644	11-011-008-00003-003	8000	AVENA-SIN VARIEDAD	S	416	4,70	3,00	3,00	3,00		3,00			3,00	3,00
1700000006403649	11-011-008-00003-005	8000	AVENA-SIN VARIEDAD	S	416	5,30	1,65	1,65	1,65		1,65			1,65	1,65

(1) Superficie declarada admisible ajustada con la superficie comprometida.
(2) Factor de penalización valorando el alcance para el tipo de compromiso.

Puede verificar la integridad de una copia de este documento mediante la lectura del código QR adjunto o mediante el acceso a la dirección <https://ws050.juntadeandalucia.es/verificarFirma> indicando el código de VERIFICACIÓN

FIRMADO POR	JUAN JOSE SOLER GARCIA	30/01/2025	
	ROCIO GUIJARRO MILLAN		
VERIFICACIÓN	Pk2jm5URL3QM5ZZ58RR73JPN5XYKW	PÁG. 52/303	

**APELLIDOS Y NOMBRE / RAZÓN SOCIAL**

CASTILLA GÓMEZ MANUEL

NIF

****1684*

EXPEDIENTE

1273332

ANUALIDAD DE PAGO

1ª

IMPORTE POR ANUALIDAD

	2023	2024	2025	2026	2027
IMPORTE MÁXIMO SUBVENCIONABLE	1.309,12 €	1.309,12 €	1.309,12 €	1.090,94 €	1.090,94 €
IMPORTE MEDIO DE TRANSFERENCIA (€/ha)	412,97 €	412,97 €	412,97 €	344,15 €	344,15 €

RESUMEN DE UNIDADES

Cód	GRUPO DE PAGO	Sup. Dec. Admisible (ha)	Sup. Comprometida (ha)	Sup. ajustada compromiso (1) (ha)	% sobredec.	Sup. Propuesta (ha)	Importe Declarado	Importe Topado	Importe Propuesto	Importe tras sobredec.
423	FRUTALES REGADÍO	3,12		3,12	0,00	3,12	1.309,12	1.309,12	1.309,12	1.309,12
424	HERBÁCEOS NO ELEGIBLES	0,05		0,05	0,00	0,05	0,00	0,00	0,00	0,00
TOTAL		3,17	3,17	3,17		3,17	1.309,12	1.309,12	1.309,12	1.309,12

APLICACIÓN DE REDUCCIONES Y PENALIZACIONES

GRUPO DE PAGO	Importe Calculado	Importe prereduc.	Criterios de subvencionabilidad y compromisos	Presentación tardía	Omisión declaración	Condicionabilidad	IMPORTE (Euros) PROPUESTO
FRUTALES REGADÍO	1.309,12	1.309,12	0,00	0,00	0,00	0,00	1.309,12
HERBÁCEOS NO ELEGIBLES	0,00	0,00	0,00	0,00	0,00	0,00	0,00
TOTAL	1.309,12	1.309,12					1.309,12

RESUMEN DE PAGOS

	RESUELTO	FEADER	MAPA	CAPADR
FRUTALES REGADÍO - A pagar	1.309,12 €	1.112,75 €	128,42 €	67,95 €

RECINTOS PROPUESTOS

REF.	REFERENCIA SIGPAC	CULTIVO DESCRIPCIÓN CULTIVO	S/R G.PAGO	PEND. MEDIA (%)	SUP. DEC. ADMISIBLE (ha)	SUP. COMPROM. (ha)	SUP. AJUSTADA COMPROM. (1) (ha)	SUP. CONV. SIGPAC (ha)	SUP. CERTIF. (ha)	SUP. CAMPO (ha)	SUP. CAMPO DETER. CULT. DECLARADO (ha)	SUP. DEC. REDUCIDA (ha)	SUP. PROPUESTA (ha)
5329326	11-021-009-00023-002	343005 AGUACATE-HASS	R 423	4,00	3,12	3,12	3,12		3,12			3,12	3,12
-1617683	11-021-002-00036-001	20000 BARBECHO TRADICIONAL-SIN VARIEDAD	R 424	10,40	0,05	0,05	0,05		0,15			0,05	0,05

(1) Superficie declarada admisible ajustada con la superficie comprometida.
(2) Factor de penalización valorando el alcance para el tipo de compromiso.

Puede verificar la integridad de una copia de este documento mediante la lectura del código QR adjunto o mediante el acceso a la dirección <https://ws050.juntadeandalucia.es/verificarFirma> indicando el código de VERIFICACIÓN

FIRMADO POR

JUAN JOSE SOLER GARCIA

30/01/2025

ROCIO GUIJARRO MILLAN

VERIFICACIÓN

Pk2jm5URL3QM5ZZ58RR73JPN5XYKW

PÁG. 53/303






INCIDENCIAS

INCIDENCIA DESCRIPCIÓN

- 248 Verifica que los recintos declarados con sistema de explotación regadío corresponden realmente a regadío según SIGPAC.
 Ref:-1617683 Recinto:11-021-002-00036-00001 Cultivo:20000 BARBECHO TRADICIONAL-SIN VARIEDAD Regadío
 Ref:7502986 Recinto:11-021-002-00036-00002 Cultivo:20000 BARBECHO TRADICIONAL-SIN VARIEDAD Regadío
 Ref:7502973 Recinto:11-021-002-00036-00004 Cultivo:20000 BARBECHO TRADICIONAL-SIN VARIEDAD Regadío
 Ref:-1617692 Recinto:11-021-002-00036-00005 Cultivo:343005 AGUACATE-HASS Regadío
 Ref:7502977 Recinto:11-021-002-00036-00006 Cultivo:20000 BARBECHO TRADICIONAL-SIN VARIEDAD Regadío
 Ref:-1617838 Recinto:11-021-002-09017-00001 Cultivo:343005 AGUACATE-HASS Regadío
- 452 Actividad agraria declarada en un recinto no compatible con el uso PA, PR o PS asignado en SIGPAC para ese recinto.
 Ref:7502977 Recinto:11-021-002-00036-00006 Cultivo:20000 BARBECHO TRADICIONAL-SIN VARIEDAD Regadío USO ASIGNADO EN SIGPAC:PR
- 100400 Recinto con cultivo, variedad, régimen de explotación o uso Siggac no compatible con la operación solicitada (Anexo IV.I Cultivos y variedades elegibles para las Intervenciones. Orden de 28 de marzo de 2023).
 Ref:7502986 Recinto:11-021-002-00036-00002 Cultivo:20000 BARBECHO TRADICIONAL-SIN VARIEDAD Regadío Uso:IM
 Ref:7502973 Recinto:11-021-002-00036-00004 Cultivo:20000 BARBECHO TRADICIONAL-SIN VARIEDAD Regadío Uso:FY
 Ref:7502977 Recinto:11-021-002-00036-00006 Cultivo:20000 BARBECHO TRADICIONAL-SIN VARIEDAD Regadío Uso:PR
 Ref:-1617838 Recinto:11-021-002-09017-00001 Cultivo:343005 AGUACATE-HASS Regadío Uso:CA
- 100402 Recinto solicitado no forma parte de ningún organismo de control autorizado para la producción ecológica en Andalucía o fecha de inscripción posterior al plazo establecido (Anexo I. Criterios de Subvencionabilidad. Orden 28 de marzo de 2023).
 Ref:7502986 Recinto:11-021-002-00036-00002 Cultivo:20000 BARBECHO TRADICIONAL-SIN VARIEDAD Regadío
 Ref:7502973 Recinto:11-021-002-00036-00004 Cultivo:20000 BARBECHO TRADICIONAL-SIN VARIEDAD Regadío
 Ref:-1617692 Recinto:11-021-002-00036-00005 Cultivo:343005 AGUACATE-HASS Regadío
 Ref:7502977 Recinto:11-021-002-00036-00006 Cultivo:20000 BARBECHO TRADICIONAL-SIN VARIEDAD Regadío
- 100421 Recinto declarado por error para una operación de la 6503, que se ha corregido de oficio marcando la operación correcta, de acuerdo con la fecha de inscripción del recinto en la producción ecológica.
 Ref:-1617838 Recinto:11-021-002-09017-00001 Cultivo:343005 AGUACATE-HASS Regadío
 Ref:1700000005994210 Recinto:11-021-009-00022-00001 Cultivo:241000 MEZCLA VEZA - AVENA-SIN VARIEDAD Regadío
 Ref:5329326 Recinto:11-021-009-00023-00002 Cultivo:343005 AGUACATE-HASS Regadío
- 100424 Solicita recinto que no está comprometido para la operación.
 Ref:7502986 Recinto:11-021-002-00036-00002 Cultivo:20000 BARBECHO TRADICIONAL-SIN VARIEDAD Regadío
 Ref:7502973 Recinto:11-021-002-00036-00004 Cultivo:20000 BARBECHO TRADICIONAL-SIN VARIEDAD Regadío
 Ref:-1617692 Recinto:11-021-002-00036-00005 Cultivo:343005 AGUACATE-HASS Regadío
 Ref:7502977 Recinto:11-021-002-00036-00006 Cultivo:20000 BARBECHO TRADICIONAL-SIN VARIEDAD Regadío
 Ref:-1617838 Recinto:11-021-002-09017-00001 Cultivo:343005 AGUACATE-HASS Regadío
 Ref:1700000005994210 Recinto:11-021-009-00022-00001 Cultivo:241000 MEZCLA VEZA - AVENA-SIN VARIEDAD Regadío
- 100426 Recinto con incidencia de uso de regadío cuyo cultivo no es admisible en régimen de secano.
 Ref:-1617692 Recinto:11-021-002-00036-00005 Cultivo:343005 AGUACATE-HASS Regadío
 Ref:-1617838 Recinto:11-021-002-09017-00001 Cultivo:343005 AGUACATE-HASS Regadío

(1) Superficie declarada admisible ajustada con la superficie comprometida.
 (2) Factor de penalización valorando el alcance para el tipo de compromiso.

Puede verificar la integridad de una copia de este documento mediante la lectura del código QR adjunto o mediante el acceso a la dirección https://ws050.juntadeandalucia.es/verificarFirma indicando el código de VERIFICACIÓN			
FIRMADO POR	JUAN JOSE SOLER GARCIA ROCIO GUIJARRO MILLAN	30/01/2025	
VERIFICACIÓN	Pk2jm5URL3QM5ZZ58RR73JPN5XYKW	PÁG. 54/303	



APELLIDOS Y NOMBRE / RAZÓN SOCIAL
EXPLOTACION GANADERA SAN PEDRO S.A.U.

NIF
****7760*

EXPEDIENTE
1210842

ANUALIDAD DE PAGO

INCIDENCIAS

INCIDENCIA DESCRIPCIÓN

- 100400 Recinto con cultivo, variedad, régimen de explotación o uso Siggac no compatible con la operación solicitada (Anexo IV.I Cultivos y variedades elegibles para las Intervenciones. Orden de 28 de marzo de 2023).
Ref:-888853 Recinto:11-029-023-00012-00011 Cultivo:62000 PASTOS PERMANENTES DE 5 O MAS AÑOS-SIN VARIEDAD Secano
Uso:EP
Ref:-888866 Recinto:11-029-026-00063-00010 Cultivo:62000 PASTOS PERMANENTES DE 5 O MAS AÑOS-SIN VARIEDAD Secano
Uso:EP
- 100407 Explotación solicitada no forma parte de ningún organismo de control autorizado para la producción ecológica en Andalucía o fecha de inscripción posterior al plazo establecido (Anexo I. Criterios de Subvencionabilidad. Orden 28 de marzo de 2023).
Explotación:ES110290000077 Especie:PORCINO
- 100411 Recinto no admisible por no estar asociado en SIGGAN a una explotación ganadera (Artículo 10 de la Orden de 28 de marzo de 2023).
Ref:-888853 Recinto:11-029-023-00012-00011 Cultivo:62000 PASTOS PERMANENTES DE 5 O MAS AÑOS-SIN VARIEDAD Secano
- 100421 Recinto declarado por error para una operación de la 6503, que se ha corregido de oficio marcando la operación correcta, de acuerdo con la fecha de inscripción del recinto en la producción ecológica.
Ref:-888853 Recinto:11-029-023-00012-00011 Cultivo:62000 PASTOS PERMANENTES DE 5 O MAS AÑOS-SIN VARIEDAD Secano
Ref:-888862 Recinto:11-029-026-00062-00007 Cultivo:41096 HABAS-PROTHABON 101 Secano
Ref:-888866 Recinto:11-029-026-00063-00010 Cultivo:62000 PASTOS PERMANENTES DE 5 O MAS AÑOS-SIN VARIEDAD Secano
Ref:1700000007165290 Recinto:41-064-010-00013-00020 Cultivo:8019 AVENA-HAMEL Secano
Ref:-5484 Recinto:41-064-010-00013-00027 Cultivo:20000 BARBECHO TRADICIONAL-SIN VARIEDAD Secano
Ref:-5485 Recinto:41-064-010-00013-00028 Cultivo:20000 BARBECHO TRADICIONAL-SIN VARIEDAD Secano
Ref:-5495 Recinto:41-064-010-00013-00034 Cultivo:8019 AVENA-HAMEL Secano
- 100424 Solicita recinto que no está comprometido para la operación.
Ref:-888853 Recinto:11-029-023-00012-00011 Cultivo:62000 PASTOS PERMANENTES DE 5 O MAS AÑOS-SIN VARIEDAD Secano
Ref:-888862 Recinto:11-029-026-00062-00007 Cultivo:41096 HABAS-PROTHABON 101 Secano
Ref:-888866 Recinto:11-029-026-00063-00010 Cultivo:62000 PASTOS PERMANENTES DE 5 O MAS AÑOS-SIN VARIEDAD Secano
Ref:1700000007165290 Recinto:41-064-010-00013-00020 Cultivo:8019 AVENA-HAMEL Secano
Ref:-5484 Recinto:41-064-010-00013-00027 Cultivo:20000 BARBECHO TRADICIONAL-SIN VARIEDAD Secano
Ref:-5485 Recinto:41-064-010-00013-00028 Cultivo:20000 BARBECHO TRADICIONAL-SIN VARIEDAD Secano
Ref:-5495 Recinto:41-064-010-00013-00034 Cultivo:8019 AVENA-HAMEL Secano
- 101008 Expediente sin compromisos vigentes.
Operación:6503.1

(1) Superficie declarada admisible ajustada con la superficie comprometida.
(2) Factor de penalización valorando el alcance para el tipo de compromiso.

Puede verificar la integridad de una copia de este documento mediante la lectura del código QR adjunto o mediante el acceso a la dirección https://ws050.juntadeandalucia.es/verificarFirma indicando el código de VERIFICACIÓN			
FIRMADO POR	JUAN JOSE SOLER GARCIA	30/01/2025	
	ROCIO GUIJARRO MILLAN		
VERIFICACIÓN	Pk2jm5URL3QM5ZZ58RR73JPN5XYKWK	PÁG. 55/303	

**APELLIDOS Y NOMBRE / RAZÓN SOCIAL**

GLOBAL RURAL HISPANIA, S.L.

NIF

***2601*

EXPEDIENTE

1058858

ANUALIDAD DE PAGO

1ª

IMPORTE POR ANUALIDAD

	2023	2024	2025	2026	2027
IMPORTE MÁXIMO SUBVENCIONABLE	2.859,02 €	2.859,02 €	2.382,44 €	2.382,44 €	2.382,44 €
IMPORTE MEDIO DE TRANSFERENCIA (€/ha)	181,41 €	181,41 €	151,17 €	151,17 €	151,17 €

RESUMEN DE UNIDADES

Cód	GRUPO DE PAGO	Sup. Dec. Admisible (ha)	Sup. Comprometida (ha)	Sup. ajustada compromiso (1) (ha)	% sobredec.	Sup. Propuesta (ha)	Importe Declarado	Importe Topado	Importe Propuesto	Importe tras sobredec.
416	HERBÁCEOS	16,10		15,76	0,00	15,76	2.859,02	2.859,02	2.859,02	2.859,02
TOTAL		16,10	15,76	15,76		15,76	2.859,02	2.859,02	2.859,02	2.859,02

APLICACIÓN DE REDUCCIONES Y PENALIZACIONES

GRUPO DE PAGO	Importe Calculado	Importe prereduc.	Criterios de subvencionabilidad y compromisos	Presentación tardía	Omisión declaración	Condicionalidad	IMPORTE (Euros) PROPUESTO
HERBÁCEOS	2.859,02	2.859,02	0,00	0,00	0,00	0,00	2.859,02
TOTAL	2.859,02	2.859,02					2.859,02

RESUMEN DE PAGOS**IMPORTE (Euros)**

	RESUELTO	FEADER	MAPA	CAPADR
HERBÁCEOS - A pagar	2.859,02 €	2.430,17 €	280,47 €	148,38 €

RECINTOS PROPUESTOS

REF.	REFERENCIA SIGPAC	CULTIVO	DESCRIPCIÓN CULTIVO	S/R	G.PAGO	PEND. MEDIA (%)	SUP. DEC. ADMISIBLE (ha)	SUP. COMPROM. (ha)	SUP. AJUSTADA COMPR.(1) (ha)	SUP. CONV. SIGPAC (ha)	SUP. CERTIE. (ha)	SUP. CAMPO (ha)	SUP. CAMPO DETER. CULL. DECLARADO (ha)	SUP. DEC. REDUCIDA (ha)	SUP. PROPUESTA (ha)
-1396743	11-045-013-00030-065	241000	MEZCLA VEZA - AVENA-SIN VARIEDAD	S	416	20,00	16,10	15,76	15,76		15,76			15,76	15,76

(1) Superficie declarada admisible ajustada con la superficie comprometida.
(2) Factor de penalización valorando el alcance para el tipo de compromiso.Puede verificar la integridad de una copia de este documento mediante la lectura del código QR adjunto o mediante el acceso a la dirección <https://ws050.juntadeandalucia.es/verificarFirma> indicando el código de VERIFICACIÓN

FIRMADO POR

JUAN JOSE SOLER GARCIA

30/01/2025

ROCIO GUIJARRO MILLAN

VERIFICACIÓN

Pk2jm5URL3QM5ZZ58RR73JPN5XYKW

PÁG. 56/303



**INCIDENCIAS****INCIDENCIA DESCRIPCIÓN**

- 4272 Verifica que las líneas de declaración de las Solicitudes Únicas no tienen solapes con la capa de Retroactividad Gráfica (ambas de la misma campaña) a nivel de expediente/línea de declaración gráfica de la solicitud.
Ref:-1042359 Recinto:11-033-007-00175-00005 Cultivo: - Agregado de la referencia del recinto.:0 Zona de la referencia del recinto.:0 Superficie solapada.:0,02 Id. Incid.:97948687
Ref:-1042359 Recinto:11-033-007-00175-00005 Cultivo: - Agregado de la referencia del recinto.:0 Zona de la referencia del recinto.:0 Superficie solapada.:0,11 Id. Incid.:97948688
Ref:170000006035042 Recinto:11-033-007-00175-00009 Cultivo: - Agregado de la referencia del recinto.:0 Zona de la referencia del recinto.:0 Superficie solapada.:0,07 Id. Incid.:97948690
Ref:-1057343 Recinto:11-045-013-00026-00008 Cultivo: - Agregado de la referencia del recinto.:0 Zona de la referencia del recinto.:0 Superficie solapada.:19,82 Id. Incid.:97948686
Ref:-878106 Recinto:11-045-013-00109-00065 Cultivo: - Agregado de la referencia del recinto.:0 Zona de la referencia del recinto.:0 Superficie solapada.:0,04 Id. Incid.:97948689
- 100402 Recinto solicitado no forma parte de ningún organismo de control autorizado para la producción ecológica en Andalucía o fecha de inscripción posterior al plazo establecido (Anexo I. Criterios de Subvencionabilidad. Orden 28 de marzo de 2023).
Ref:170000006035051 Recinto:11-033-007-00175-00003 Cultivo:63000 PASTOS DE MENOS DE 5 AÑOS-SIN VARIEDAD Secano
Ref:170000006035053 Recinto:11-033-007-00175-00004 Cultivo:63000 PASTOS DE MENOS DE 5 AÑOS-SIN VARIEDAD Secano
Ref:-50184 Recinto:11-033-007-00175-00006 Cultivo:63000 PASTOS DE MENOS DE 5 AÑOS-SIN VARIEDAD Secano
Ref:170000006035042 Recinto:11-033-007-00175-00009 Cultivo:63000 PASTOS DE MENOS DE 5 AÑOS-SIN VARIEDAD Secano
Ref:-1196892 Recinto:11-033-007-00175-00011 Cultivo:62000 PASTOS PERMANENTES DE 5 O MAS AÑOS-SIN VARIEDAD Secano
Ref:-1196893 Recinto:11-033-007-00175-00012 Cultivo:62000 PASTOS PERMANENTES DE 5 O MAS AÑOS-SIN VARIEDAD Secano
Ref:-1591345 Recinto:11-045-013-00030-00024 Cultivo:41000 HABAS-SIN VARIEDAD Secano
Ref:-1591340 Recinto:11-045-013-00030-00024 Cultivo:241000 MEZCLA VEZA - AVENA-SIN VARIEDAD Secano
Ref:-878090 Recinto:11-045-013-00030-00048 Cultivo:63000 PASTOS DE MENOS DE 5 AÑOS-SIN VARIEDAD Secano
Ref:-878106 Recinto:11-045-013-00109-00065 Cultivo:63000 PASTOS DE MENOS DE 5 AÑOS-SIN VARIEDAD Secano
Ref:-878107 Recinto:11-045-013-00109-00067 Cultivo:63000 PASTOS DE MENOS DE 5 AÑOS-SIN VARIEDAD Secano
Ref:-1591342 Recinto:11-045-013-00110-00067 Cultivo:241000 MEZCLA VEZA - AVENA-SIN VARIEDAD Secano
- 100406 Grupo de cultivo declarado en el recinto no coincide con el grupo de cultivo existente en el organismo de control autorizado para la producción ecológica en Andalucía (Anexo I. Criterios de Subvencionabilidad. Orden 28 de marzo de 2023).
Ref:170000006035051 Recinto:11-033-007-00175-00003 Cultivo:63000 PASTOS DE MENOS DE 5 AÑOS-SIN VARIEDAD Secano
Grupo de SIPEA:HERBACEOS
Ref:170000006035053 Recinto:11-033-007-00175-00004 Cultivo:63000 PASTOS DE MENOS DE 5 AÑOS-SIN VARIEDAD Secano
Grupo de SIPEA:HERBACEOS
Ref:-50184 Recinto:11-033-007-00175-00006 Cultivo:63000 PASTOS DE MENOS DE 5 AÑOS-SIN VARIEDAD Secano Grupo de SIPEA:HERBACEOS
Ref:170000006035042 Recinto:11-033-007-00175-00009 Cultivo:63000 PASTOS DE MENOS DE 5 AÑOS-SIN VARIEDAD Secano
Grupo de SIPEA:HERBACEOS
Ref:-1591345 Recinto:11-045-013-00030-00024 Cultivo:41000 HABAS-SIN VARIEDAD Secano Grupo de SIPEA:PASTOS ASOCIADOS
Ref:-1591340 Recinto:11-045-013-00030-00024 Cultivo:241000 MEZCLA VEZA - AVENA-SIN VARIEDAD Secano Grupo de SIPEA:PASTOS ASOCIADOS
Ref:-878090 Recinto:11-045-013-00030-00048 Cultivo:63000 PASTOS DE MENOS DE 5 AÑOS-SIN VARIEDAD Secano Grupo de SIPEA:HERBACEOS
Ref:-878106 Recinto:11-045-013-00109-00065 Cultivo:63000 PASTOS DE MENOS DE 5 AÑOS-SIN VARIEDAD Secano Grupo de SIPEA:HERBACEOS
Ref:-878107 Recinto:11-045-013-00109-00067 Cultivo:63000 PASTOS DE MENOS DE 5 AÑOS-SIN VARIEDAD Secano Grupo de SIPEA:HERBACEOS
Ref:-1591342 Recinto:11-045-013-00110-00067 Cultivo:241000 MEZCLA VEZA - AVENA-SIN VARIEDAD Secano Grupo de SIPEA:PASTOS ASOCIADOS
- 100407 Explotación solicitada no forma parte de ningún organismo de control autorizado para la producción ecológica en Andalucía o fecha de inscripción posterior al plazo establecido (Anexo I. Criterios de Subvencionabilidad. Orden 28 de marzo de 2023).
Explotación:ES110210000390 Especie:BOVINA
Explotación:ES110210000390 Especie:CAPRINA
- 100410 Recinto no admisible por pertenecer a una explotación ganadera No inscrita en Sipea (Artículo 10 de la Orden de 28 de marzo de 2023).
Ref:170000006035059 Recinto:11-021-015-00107-00001 Cultivo:62000 PASTOS PERMANENTES DE 5 O MAS AÑOS-SIN VARIEDAD Secano Explotación:ES110210000390
Ref:-1057343 Recinto:11-045-013-00026-00008 Cultivo:62000 PASTOS PERMANENTES DE 5 O MAS AÑOS-SIN VARIEDAD Secano Explotación:ES110210000390
Ref:-1043399 Recinto:11-045-013-00026-00022 Cultivo:63000 PASTOS DE MENOS DE 5 AÑOS-SIN VARIEDAD Secano Explotación:ES110210000390
Ref:-1043426 Recinto:11-045-013-00026-00023 Cultivo:63000 PASTOS DE MENOS DE 5 AÑOS-SIN VARIEDAD Secano Explotación:ES110210000390
Ref:-1042507 Recinto:11-045-013-00030-00001 Cultivo:63000 PASTOS DE MENOS DE 5 AÑOS-SIN VARIEDAD Secano

(1) Superficie declarada admisible ajustada con la superficie comprometida.
(2) Factor de penalización valorando el alcance para el tipo de compromiso.

Puede verificar la integridad de una copia de este documento mediante la lectura del código QR adjunto o mediante el acceso a la dirección <https://ws050.juntadeandalucia.es/verificarFirma> indicando el código de VERIFICACIÓN

FIRMADO POR	JUAN JOSE SOLER GARCIA	30/01/2025	
	ROCIO GUIJARRO MILLAN		
VERIFICACIÓN	Pk2jm5URL3QM5ZZ58RR73JPN5XYKWK	PÁG. 57/303	

**INCIDENCIAS****INCIDENCIA DESCRIPCIÓN**

Explotación:ES110210000390
 Ref.-1591335 Recinto:11-045-013-00030-00001 Cultivo:63000 PASTOS DE MENOS DE 5 AÑOS-SIN VARIEDAD Secano
 Explotación:ES110210000390
 Ref.-878075 Recinto:11-045-013-00030-00004 Cultivo:62000 PASTOS PERMANENTES DE 5 O MAS AÑOS-SIN VARIEDAD Secano
 Explotación:ES110210000390
 Ref.-878076 Recinto:11-045-013-00030-00005 Cultivo:62000 PASTOS PERMANENTES DE 5 O MAS AÑOS-SIN VARIEDAD Secano
 Explotación:ES110210000390
 Ref.-878077 Recinto:11-045-013-00030-00006 Cultivo:62000 PASTOS PERMANENTES DE 5 O MAS AÑOS-SIN VARIEDAD Secano
 Explotación:ES110210000390
 Ref.-878078 Recinto:11-045-013-00030-00008 Cultivo:62000 PASTOS PERMANENTES DE 5 O MAS AÑOS-SIN VARIEDAD Secano
 Explotación:ES110210000390
 Ref.-878079 Recinto:11-045-013-00030-00009 Cultivo:62000 PASTOS PERMANENTES DE 5 O MAS AÑOS-SIN VARIEDAD Secano
 Explotación:ES110210000390
 Ref.-1057914 Recinto:11-045-013-00030-00024 Cultivo:63000 PASTOS DE MENOS DE 5 AÑOS-SIN VARIEDAD Secano
 Explotación:ES110210000390
 Ref.-1591338 Recinto:11-045-013-00030-00024 Cultivo:63000 PASTOS DE MENOS DE 5 AÑOS-SIN VARIEDAD Secano
 Explotación:ES110210000390
 Ref.-878083 Recinto:11-045-013-00030-00040 Cultivo:62000 PASTOS PERMANENTES DE 5 O MAS AÑOS-SIN VARIEDAD Secano
 Explotación:ES110210000390
 Ref.-1043111 Recinto:11-045-013-00030-00041 Cultivo:62000 PASTOS PERMANENTES DE 5 O MAS AÑOS-SIN VARIEDAD Secano Explotación:ES110210000390
 Ref.-878085 Recinto:11-045-013-00030-00043 Cultivo:62000 PASTOS PERMANENTES DE 5 O MAS AÑOS-SIN VARIEDAD Secano
 Explotación:ES110210000390
 Ref.-878086 Recinto:11-045-013-00030-00044 Cultivo:62000 PASTOS PERMANENTES DE 5 O MAS AÑOS-SIN VARIEDAD Secano
 Explotación:ES110210000390
 Ref.-878087 Recinto:11-045-013-00030-00045 Cultivo:62000 PASTOS PERMANENTES DE 5 O MAS AÑOS-SIN VARIEDAD Secano
 Explotación:ES110210000390
 Ref.-878088 Recinto:11-045-013-00030-00046 Cultivo:62000 PASTOS PERMANENTES DE 5 O MAS AÑOS-SIN VARIEDAD Secano
 Explotación:ES110210000390
 Ref.-878089 Recinto:11-045-013-00030-00047 Cultivo:62000 PASTOS PERMANENTES DE 5 O MAS AÑOS-SIN VARIEDAD Secano
 Explotación:ES110210000390
 Ref.-878091 Recinto:11-045-013-00030-00049 Cultivo:62000 PASTOS PERMANENTES DE 5 O MAS AÑOS-SIN VARIEDAD Secano
 Explotación:ES110210000390
 Ref.-878092 Recinto:11-045-013-00030-00050 Cultivo:62000 PASTOS PERMANENTES DE 5 O MAS AÑOS-SIN VARIEDAD Secano
 Explotación:ES110210000390
 Ref.-878093 Recinto:11-045-013-00030-00051 Cultivo:62000 PASTOS PERMANENTES DE 5 O MAS AÑOS-SIN VARIEDAD Secano
 Explotación:ES110210000390
 Ref.-878094 Recinto:11-045-013-00030-00052 Cultivo:62000 PASTOS PERMANENTES DE 5 O MAS AÑOS-SIN VARIEDAD Secano
 Explotación:ES110210000390
 Ref.-878096 Recinto:11-045-013-00030-00054 Cultivo:62000 PASTOS PERMANENTES DE 5 O MAS AÑOS-SIN VARIEDAD Secano
 Explotación:ES110210000390
 Ref.-878098 Recinto:11-045-013-00030-00062 Cultivo:62000 PASTOS PERMANENTES DE 5 O MAS AÑOS-SIN VARIEDAD Secano
 Explotación:ES110210000390
 Ref.-878099 Recinto:11-045-013-00030-00063 Cultivo:62000 PASTOS PERMANENTES DE 5 O MAS AÑOS-SIN VARIEDAD Secano
 Explotación:ES110210000390
 Ref.-878100 Recinto:11-045-013-00030-00064 Cultivo:62000 PASTOS PERMANENTES DE 5 O MAS AÑOS-SIN VARIEDAD Secano
 Explotación:ES110210000390
 Ref.-878108 Recinto:11-045-013-00110-00003 Cultivo:62000 PASTOS PERMANENTES DE 5 O MAS AÑOS-SIN VARIEDAD Secano
 Explotación:ES110210000390
 Ref.-878109 Recinto:11-045-013-00110-00054 Cultivo:62000 PASTOS PERMANENTES DE 5 O MAS AÑOS-SIN VARIEDAD Secano
 Explotación:ES110210000390
 Ref.-878110 Recinto:11-045-013-00110-00055 Cultivo:62000 PASTOS PERMANENTES DE 5 O MAS AÑOS-SIN VARIEDAD Secano
 Explotación:ES110210000390
 Ref.-878111 Recinto:11-045-013-00110-00056 Cultivo:62000 PASTOS PERMANENTES DE 5 O MAS AÑOS-SIN VARIEDAD Secano
 Explotación:ES110210000390
 Ref.-878112 Recinto:11-045-013-00110-00060 Cultivo:62000 PASTOS PERMANENTES DE 5 O MAS AÑOS-SIN VARIEDAD Secano
 Explotación:ES110210000390
 Ref.-1245207 Recinto:11-045-013-00110-00067 Cultivo:63000 PASTOS DE MENOS DE 5 AÑOS-SIN VARIEDAD Secano
 Explotación:ES110210000390
 Ref.-878114 Recinto:11-045-013-00110-00069 Cultivo:62000 PASTOS PERMANENTES DE 5 O MAS AÑOS-SIN VARIEDAD Secano
 Explotación:ES110210000390
 Ref.-878115 Recinto:11-045-013-00110-00070 Cultivo:62000 PASTOS PERMANENTES DE 5 O MAS AÑOS-SIN VARIEDAD Secano
 Explotación:ES110210000390
 Ref.-878116 Recinto:11-045-013-00110-00071 Cultivo:63000 PASTOS DE MENOS DE 5 AÑOS-SIN VARIEDAD Secano Explotación:ES110210000390
 Ref.-878121 Recinto:11-045-014-00039-00001 Cultivo:62000 PASTOS PERMANENTES DE 5 O MAS AÑOS-SIN VARIEDAD Secano Explotación:ES110210000390

(1) Superficie declarada admisible ajustada con la superficie comprometida.
 (2) Factor de penalización valorando el alcance para el tipo de compromiso.

Puede verificar la integridad de una copia de este documento mediante la lectura del código QR adjunto o mediante el acceso a la dirección <https://ws050.juntadeandalucia.es/verificarFirma> indicando el código de VERIFICACIÓN

FIRMADO POR	JUAN JOSE SOLER GARCIA ROCIO GUIJARRO MILLAN	30/01/2025	
VERIFICACIÓN	Pk2jm5URL3QM5ZZ58RR73JPN5XYKWK	PÁG. 58/303	

**INCIDENCIAS****INCIDENCIA DESCRIPCIÓN**

	Ref:-878123 Recinto:11-045-014-00039-00003 Cultivo:62000 PASTOS PERMANENTES DE 5 O MAS AÑOS-SIN VARIEDAD Secano Explotación:ES110210000390
100411	Recinto no admisible por no estar asociado en SIGGAN a una explotación ganadera (Artículo 10 de la Orden de 28 de marzo de 2023). Ref:170000006035051 Recinto:11-033-007-00175-00003 Cultivo:63000 PASTOS DE MENOS DE 5 AÑOS-SIN VARIEDAD Secano Ref:170000006035053 Recinto:11-033-007-00175-00004 Cultivo:63000 PASTOS DE MENOS DE 5 AÑOS-SIN VARIEDAD Secano Ref:-50184 Recinto:11-033-007-00175-00006 Cultivo:63000 PASTOS DE MENOS DE 5 AÑOS-SIN VARIEDAD Secano Ref:170000006035042 Recinto:11-033-007-00175-00009 Cultivo:63000 PASTOS DE MENOS DE 5 AÑOS-SIN VARIEDAD Secano Ref:-878090 Recinto:11-045-013-00030-00048 Cultivo:63000 PASTOS DE MENOS DE 5 AÑOS-SIN VARIEDAD Secano Ref:-878106 Recinto:11-045-013-00109-00065 Cultivo:63000 PASTOS DE MENOS DE 5 AÑOS-SIN VARIEDAD Secano Ref:-878107 Recinto:11-045-013-00109-00067 Cultivo:63000 PASTOS DE MENOS DE 5 AÑOS-SIN VARIEDAD Secano
100424	Solicita recinto que no está comprometido para la operación. Ref:170000006035059 Recinto:11-021-015-00107-00001 Cultivo:62000 PASTOS PERMANENTES DE 5 O MAS AÑOS-SIN VARIEDAD Secano Ref:-50182 Recinto:11-033-007-00175-00002 Cultivo:62000 PASTOS PERMANENTES DE 5 O MAS AÑOS-SIN VARIEDAD Secano Ref:170000006035051 Recinto:11-033-007-00175-00003 Cultivo:63000 PASTOS DE MENOS DE 5 AÑOS-SIN VARIEDAD Secano Ref:170000006035053 Recinto:11-033-007-00175-00004 Cultivo:63000 PASTOS DE MENOS DE 5 AÑOS-SIN VARIEDAD Secano Ref:-1042359 Recinto:11-033-007-00175-00005 Cultivo:63000 PASTOS DE MENOS DE 5 AÑOS-SIN VARIEDAD Secano Ref:-50184 Recinto:11-033-007-00175-00006 Cultivo:63000 PASTOS DE MENOS DE 5 AÑOS-SIN VARIEDAD Secano Ref:170000006035042 Recinto:11-033-007-00175-00009 Cultivo:63000 PASTOS DE MENOS DE 5 AÑOS-SIN VARIEDAD Secano Ref:-1196892 Recinto:11-033-007-00175-00011 Cultivo:62000 PASTOS PERMANENTES DE 5 O MAS AÑOS-SIN VARIEDAD Secano Ref:-1196893 Recinto:11-033-007-00175-00012 Cultivo:62000 PASTOS PERMANENTES DE 5 O MAS AÑOS-SIN VARIEDAD Secano Ref:-1057343 Recinto:11-045-013-00026-00008 Cultivo:62000 PASTOS PERMANENTES DE 5 O MAS AÑOS-SIN VARIEDAD Secano Ref:-1043399 Recinto:11-045-013-00026-00022 Cultivo:63000 PASTOS DE MENOS DE 5 AÑOS-SIN VARIEDAD Secano Ref:-1043426 Recinto:11-045-013-00026-00023 Cultivo:63000 PASTOS DE MENOS DE 5 AÑOS-SIN VARIEDAD Secano Ref:-1042507 Recinto:11-045-013-00030-00001 Cultivo:63000 PASTOS DE MENOS DE 5 AÑOS-SIN VARIEDAD Secano Ref:-1591335 Recinto:11-045-013-00030-00001 Cultivo:63000 PASTOS DE MENOS DE 5 AÑOS-SIN VARIEDAD Secano Ref:-878075 Recinto:11-045-013-00030-00004 Cultivo:62000 PASTOS PERMANENTES DE 5 O MAS AÑOS-SIN VARIEDAD Secano Ref:-878076 Recinto:11-045-013-00030-00005 Cultivo:62000 PASTOS PERMANENTES DE 5 O MAS AÑOS-SIN VARIEDAD Secano Ref:-878077 Recinto:11-045-013-00030-00006 Cultivo:62000 PASTOS PERMANENTES DE 5 O MAS AÑOS-SIN VARIEDAD Secano Ref:-878078 Recinto:11-045-013-00030-00008 Cultivo:62000 PASTOS PERMANENTES DE 5 O MAS AÑOS-SIN VARIEDAD Secano Ref:-878079 Recinto:11-045-013-00030-00009 Cultivo:62000 PASTOS PERMANENTES DE 5 O MAS AÑOS-SIN VARIEDAD Secano Ref:-1591345 Recinto:11-045-013-00030-00024 Cultivo:41000 HABAS-SIN VARIEDAD Secano Ref:-1057914 Recinto:11-045-013-00030-00024 Cultivo:63000 PASTOS DE MENOS DE 5 AÑOS-SIN VARIEDAD Secano Ref:-1591338 Recinto:11-045-013-00030-00024 Cultivo:63000 PASTOS DE MENOS DE 5 AÑOS-SIN VARIEDAD Secano Ref:-1591340 Recinto:11-045-013-00030-00024 Cultivo:241000 MEZCLA VEZA - AVENA-SIN VARIEDAD Secano Ref:-878083 Recinto:11-045-013-00030-00040 Cultivo:62000 PASTOS PERMANENTES DE 5 O MAS AÑOS-SIN VARIEDAD Secano Ref:-1043111 Recinto:11-045-013-00030-00041 Cultivo:62000 PASTOS PERMANENTES DE 5 O MAS AÑOS-SIN VARIEDAD Secano Ref:-878085 Recinto:11-045-013-00030-00043 Cultivo:62000 PASTOS PERMANENTES DE 5 O MAS AÑOS-SIN VARIEDAD Secano Ref:-878086 Recinto:11-045-013-00030-00044 Cultivo:62000 PASTOS PERMANENTES DE 5 O MAS AÑOS-SIN VARIEDAD Secano Ref:-878087 Recinto:11-045-013-00030-00045 Cultivo:62000 PASTOS PERMANENTES DE 5 O MAS AÑOS-SIN VARIEDAD Secano Ref:-878088 Recinto:11-045-013-00030-00046 Cultivo:62000 PASTOS PERMANENTES DE 5 O MAS AÑOS-SIN VARIEDAD Secano Ref:-878089 Recinto:11-045-013-00030-00047 Cultivo:62000 PASTOS PERMANENTES DE 5 O MAS AÑOS-SIN VARIEDAD Secano Ref:-878090 Recinto:11-045-013-00030-00048 Cultivo:63000 PASTOS DE MENOS DE 5 AÑOS-SIN VARIEDAD Secano Ref:-878091 Recinto:11-045-013-00030-00049 Cultivo:62000 PASTOS PERMANENTES DE 5 O MAS AÑOS-SIN VARIEDAD Secano Ref:-878092 Recinto:11-045-013-00030-00050 Cultivo:62000 PASTOS PERMANENTES DE 5 O MAS AÑOS-SIN VARIEDAD Secano Ref:-878093 Recinto:11-045-013-00030-00051 Cultivo:62000 PASTOS PERMANENTES DE 5 O MAS AÑOS-SIN VARIEDAD Secano Ref:-878094 Recinto:11-045-013-00030-00052 Cultivo:62000 PASTOS PERMANENTES DE 5 O MAS AÑOS-SIN VARIEDAD Secano Ref:-878096 Recinto:11-045-013-00030-00054 Cultivo:62000 PASTOS PERMANENTES DE 5 O MAS AÑOS-SIN VARIEDAD Secano Ref:-878098 Recinto:11-045-013-00030-00062 Cultivo:62000 PASTOS PERMANENTES DE 5 O MAS AÑOS-SIN VARIEDAD Secano Ref:-878099 Recinto:11-045-013-00030-00063 Cultivo:62000 PASTOS PERMANENTES DE 5 O MAS AÑOS-SIN VARIEDAD Secano Ref:-878100 Recinto:11-045-013-00030-00064 Cultivo:62000 PASTOS PERMANENTES DE 5 O MAS AÑOS-SIN VARIEDAD Secano Ref:-878106 Recinto:11-045-013-00109-00065 Cultivo:63000 PASTOS DE MENOS DE 5 AÑOS-SIN VARIEDAD Secano Ref:-878107 Recinto:11-045-013-00109-00067 Cultivo:63000 PASTOS DE MENOS DE 5 AÑOS-SIN VARIEDAD Secano Ref:-878108 Recinto:11-045-013-00110-00003 Cultivo:62000 PASTOS PERMANENTES DE 5 O MAS AÑOS-SIN VARIEDAD Secano Ref:-878109 Recinto:11-045-013-00110-00054 Cultivo:62000 PASTOS PERMANENTES DE 5 O MAS AÑOS-SIN VARIEDAD Secano

(1) Superficie declarada admisible ajustada con la superficie comprometida.
(2) Factor de penalización valorando el alcance para el tipo de compromiso.

Puede verificar la integridad de una copia de este documento mediante la lectura del código QR adjunto o mediante el acceso a la dirección <https://ws050.juntadeandalucia.es/verificarFirma> indicando el código de VERIFICACIÓN

FIRMADO POR	JUAN JOSE SOLER GARCIA	30/01/2025	
	ROCIO GUIJARRO MILLAN		
VERIFICACIÓN	Pk2jm5URL3QM5ZZ58RR73JPN5XYKWK	PÁG. 59/303	



INCIDENCIAS

INCIDENCIA DESCRIPCIÓN

- Ref:-878110 Recinto:11-045-013-00110-00055 Cultivo:62000 PASTOS PERMANENTES DE 5 O MAS AÑOS-SIN VARIEDAD Secano
- Ref:-878111 Recinto:11-045-013-00110-00056 Cultivo:62000 PASTOS PERMANENTES DE 5 O MAS AÑOS-SIN VARIEDAD Secano
- Ref:-878112 Recinto:11-045-013-00110-00060 Cultivo:62000 PASTOS PERMANENTES DE 5 O MAS AÑOS-SIN VARIEDAD Secano
- Ref:-1245207 Recinto:11-045-013-00110-00067 Cultivo:63000 PASTOS DE MENOS DE 5 AÑOS-SIN VARIEDAD Secano
- Ref:-1591342 Recinto:11-045-013-00110-00067 Cultivo:241000 MEZCLA VEZA - AVENA-SIN VARIEDAD Secano
- Ref:-878114 Recinto:11-045-013-00110-00069 Cultivo:62000 PASTOS PERMANENTES DE 5 O MAS AÑOS-SIN VARIEDAD Secano
- Ref:-878115 Recinto:11-045-013-00110-00070 Cultivo:62000 PASTOS PERMANENTES DE 5 O MAS AÑOS-SIN VARIEDAD Secano
- Ref:-878116 Recinto:11-045-013-00110-00071 Cultivo:63000 PASTOS DE MENOS DE 5 AÑOS-SIN VARIEDAD Secano
- Ref:-878121 Recinto:11-045-014-00039-00001 Cultivo:62000 PASTOS PERMANENTES DE 5 O MAS AÑOS-SIN VARIEDAD Secano
- Ref:-878123 Recinto:11-045-014-00039-00003 Cultivo:62000 PASTOS PERMANENTES DE 5 O MAS AÑOS-SIN VARIEDAD Secano

(1) Superficie declarada admisible ajustada con la superficie comprometida.
(2) Factor de penalización valorando el alcance para el tipo de compromiso.

Puede verificar la integridad de una copia de este documento mediante la lectura del código QR adjunto o mediante el acceso a la dirección <https://ws050.juntadeandalucia.es/verificarFirma> indicando el código de VERIFICACIÓN

FIRMADO POR	JUAN JOSE SOLER GARCIA ROCIO GUIJARRO MILLAN	30/01/2025	
VERIFICACIÓN	Pk2jm5URL3QM5ZZ58RR73JPN5XYKW	PÁG. 60/303	



APELLIDOS Y NOMBRE / RAZÓN SOCIAL

INVERSIONES VINICOLAS DEL SUR, S.L.

NIF

***5279*

EXPEDIENTE

1274230

ANUALIDAD DE PAGO

(1) Superficie declarada admisible ajustada con la superficie comprometida.
(2) Factor de penalización valorando el alcance para el tipo de compromiso.

Puede verificar la integridad de una copia de este documento mediante la lectura del código QR adjunto o mediante el acceso a la dirección https://ws050.juntadeandalucia.es/verificarFirma indicando el código de VERIFICACIÓN			
FIRMADO POR	JUAN JOSE SOLER GARCIA	30/01/2025	
	ROCIO GUIJARRO MILLAN		
VERIFICACIÓN	Pk2jm5URL3QM5ZZ58RRR73JPN5XYKW	PÁG. 61/303	




INCIDENCIAS

INCIDENCIA DESCRIPCIÓN

- 224 La superficie de cruce total de productos de la agrupación Pastos permanentes sobre un mismo recinto en una misma solicitud, no puede superar la superficie total admisible de pastos.
 Ref:6859566 Recinto:23-045-008-00486-00004 Cultivo:13000 TRITICALE-SIN VARIEDAD Secano Superficie admisible de pastos del recinto según SIGPAC.:7857 Suma de superficies de cruce netas declaradas para este recinto por el solicitante.:8536 Exceso de superficie (Hectáreas):0,17
 Ref:6859449 Recinto:23-045-008-00486-00004 Cultivo:62000 PASTOS PERMANENTES DE 5 O MAS AÑOS-SIN VARIEDAD Secano Superficie admisible de pastos del recinto según SIGPAC.:7857 Suma de superficies de cruce netas declaradas para este recinto por el solicitante.:8536 Exceso de superficie (Hectáreas):4,69
 Ref:6859550 Recinto:23-045-008-00486-00004 Cultivo:62000 PASTOS PERMANENTES DE 5 O MAS AÑOS-SIN VARIEDAD Secano Superficie admisible de pastos del recinto según SIGPAC.:7857 Suma de superficies de cruce netas declaradas para este recinto por el solicitante.:8536 Exceso de superficie (Hectáreas):0,5
 Ref:6859557 Recinto:23-045-008-00486-00004 Cultivo:62000 PASTOS PERMANENTES DE 5 O MAS AÑOS-SIN VARIEDAD Secano Superficie admisible de pastos del recinto según SIGPAC.:7857 Suma de superficies de cruce netas declaradas para este recinto por el solicitante.:8536 Exceso de superficie (Hectáreas):1,43
- 4272 Verifica que las líneas de declaración de las Solicitudes Únicas no tienen solapes con la capa de Retroactividad Gráfica (ambas de la misma campaña) a nivel de expediente/línea de declaración gráfica de la solicitud.
 Ref:5571480 Recinto:41-020-006-00019-00001 Cultivo: - Agregado de la referencia del recinto.:0 Zona de la referencia del recinto.:0 Superficie solapada.:0,06 Id. Incid.:97948914
- 100400 Recinto con cultivo, variedad, régimen de explotación o uso Sigpac no compatible con la operación solicitada (Anexo IV.I Cultivos y variedades elegibles para las Intervenciones. Orden de 28 de marzo de 2023).
 Ref:6859566 Recinto:23-045-008-00486-00004 Cultivo:13000 TRITICALE-SIN VARIEDAD Secano Uso:PS
- 100407 Explotación solicitada no forma parte de ningún organismo de control autorizado para la producción ecológica en Andalucía o fecha de inscripción posterior al plazo establecido (Anexo I. Criterios de Subvencionabilidad. Orden 28 de marzo de 2023).
 Explotación:ES230450000559 Especie:OVINA
- 100410 Recinto no admisible por pertenecer a una explotación ganadera No inscrita en Sipea (Artículo 10 de la Orden de 28 de marzo de 2023).
 Ref:6859383 Recinto:11-011-001-00008-00001 Cultivo:62000 PASTOS PERMANENTES DE 5 O MAS AÑOS-SIN VARIEDAD Secano Explotación:ES110110000015
 Ref:6859384 Recinto:11-011-001-00008-00003 Cultivo:62000 PASTOS PERMANENTES DE 5 O MAS AÑOS-SIN VARIEDAD Secano Explotación:ES110110000015
 Ref:6859385 Recinto:11-011-001-00008-00004 Cultivo:62000 PASTOS PERMANENTES DE 5 O MAS AÑOS-SIN VARIEDAD Secano Explotación:ES110110000015
 Ref:6859386 Recinto:11-011-001-00009-00006 Cultivo:62000 PASTOS PERMANENTES DE 5 O MAS AÑOS-SIN VARIEDAD Secano Explotación:ES110110000015
 Ref:6859387 Recinto:11-011-001-00009-00007 Cultivo:62000 PASTOS PERMANENTES DE 5 O MAS AÑOS-SIN VARIEDAD Secano Explotación:ES110110000015
- 100411 Recinto no admisible por no estar asociado en SIGGAN a una explotación ganadera (Artículo 10 de la Orden de 28 de marzo de 2023).
 Ref:6859383 Recinto:11-011-001-00008-00001 Cultivo:62000 PASTOS PERMANENTES DE 5 O MAS AÑOS-SIN VARIEDAD Secano
 Ref:6859384 Recinto:11-011-001-00008-00003 Cultivo:62000 PASTOS PERMANENTES DE 5 O MAS AÑOS-SIN VARIEDAD Secano
 Ref:6859385 Recinto:11-011-001-00008-00004 Cultivo:62000 PASTOS PERMANENTES DE 5 O MAS AÑOS-SIN VARIEDAD Secano
 Ref:6859386 Recinto:11-011-001-00009-00006 Cultivo:62000 PASTOS PERMANENTES DE 5 O MAS AÑOS-SIN VARIEDAD Secano
 Ref:6859387 Recinto:11-011-001-00009-00007 Cultivo:62000 PASTOS PERMANENTES DE 5 O MAS AÑOS-SIN VARIEDAD Secano
 Ref:6859395 Recinto:11-044-012-00001-00018 Cultivo:62000 PASTOS PERMANENTES DE 5 O MAS AÑOS-SIN VARIEDAD Secano
 Ref:6859396 Recinto:11-044-012-00001-00019 Cultivo:62000 PASTOS PERMANENTES DE 5 O MAS AÑOS-SIN VARIEDAD Secano
 Ref:6859397 Recinto:11-044-012-00001-00024 Cultivo:62000 PASTOS PERMANENTES DE 5 O MAS AÑOS-SIN VARIEDAD Secano
 Ref:6859398 Recinto:11-044-012-00001-00025 Cultivo:62000 PASTOS PERMANENTES DE 5 O MAS AÑOS-SIN VARIEDAD Secano
 Ref:6859399 Recinto:11-044-012-00001-00026 Cultivo:62000 PASTOS PERMANENTES DE 5 O MAS AÑOS-SIN VARIEDAD Secano
 Ref:6859400 Recinto:11-044-012-00001-00028 Cultivo:62000 PASTOS PERMANENTES DE 5 O MAS AÑOS-SIN VARIEDAD Secano
 Ref:6859425 Recinto:11-044-012-00002-00003 Cultivo:62000 PASTOS PERMANENTES DE 5 O MAS AÑOS-SIN VARIEDAD Secano
 Ref:5571470 Recinto:41-020-006-00020-00036 Cultivo:62000 PASTOS PERMANENTES DE 5 O MAS AÑOS-SIN VARIEDAD Secano
 Ref:5830566 Recinto:41-095-050-00003-00022 Cultivo:62000 PASTOS PERMANENTES DE 5 O MAS AÑOS-SIN VARIEDAD Secano
 Ref:5830589 Recinto:41-095-050-00003-00028 Cultivo:62000 PASTOS PERMANENTES DE 5 O MAS AÑOS-SIN VARIEDAD Secano
 Ref:6859444 Recinto:41-095-050-00006-00013 Cultivo:62000 PASTOS PERMANENTES DE 5 O MAS AÑOS-SIN VARIEDAD Secano
 Ref:6859445 Recinto:41-095-050-00006-00017 Cultivo:62000 PASTOS PERMANENTES DE 5 O MAS AÑOS-SIN VARIEDAD Secano
 Ref:5830590 Recinto:41-095-050-00007-00025 Cultivo:62000 PASTOS PERMANENTES DE 5 O MAS AÑOS-SIN VARIEDAD Secano
 Ref:5830591 Recinto:41-095-050-00007-00026 Cultivo:62000 PASTOS PERMANENTES DE 5 O MAS AÑOS-SIN VARIEDAD Secano
- 100420 Expediente que declara recintos pertenecientes al grupo de pago de Pastos que no tiene explotaciones ganaderas válidas para la Operación.
- 100421 Recinto declarado por error para una operación de la 6503, que se ha corregido de oficio marcando la operación correcta, de acuerdo con la fecha de inscripción del recinto en la producción ecológica.
 Ref:6859383 Recinto:11-011-001-00008-00001 Cultivo:62000 PASTOS PERMANENTES DE 5 O MAS AÑOS-SIN VARIEDAD Secano
 Ref:6859384 Recinto:11-011-001-00008-00003 Cultivo:62000 PASTOS PERMANENTES DE 5 O MAS AÑOS-SIN VARIEDAD Secano
 Ref:6859385 Recinto:11-011-001-00008-00004 Cultivo:62000 PASTOS PERMANENTES DE 5 O MAS AÑOS-SIN VARIEDAD Secano

(1) Superficie declarada admisible ajustada con la superficie comprometida.
 (2) Factor de penalización valorando el alcance para el tipo de compromiso.

Puede verificar la integridad de una copia de este documento mediante la lectura del código QR adjunto o mediante el acceso a la dirección https://ws050.juntadeandalucia.es/verificarFirma indicando el código de VERIFICACIÓN			
FIRMADO POR	JUAN JOSE SOLER GARCIA ROCIO GUIJARRO MILLAN	30/01/2025	
VERIFICACIÓN	Pk2jm5URL3QM5ZZ58RR73JPN5XYKWK	PÁG. 62/303	

**INCIDENCIAS****INCIDENCIA DESCRIPCIÓN**

Ref:6859386	Recinto:11-011-001-00009-00006	Cultivo:62000	PASTOS PERMANENTES DE 5 O MAS AÑOS-SIN VARIEDAD	Secano
Ref:6859387	Recinto:11-011-001-00009-00007	Cultivo:62000	PASTOS PERMANENTES DE 5 O MAS AÑOS-SIN VARIEDAD	Secano
Ref:5830592	Recinto:11-037-002-00017-00002	Cultivo:13000	TRITICALE-SIN VARIEDAD	Secano
Ref:5830593	Recinto:11-037-002-00026-00002	Cultivo:13000	TRITICALE-SIN VARIEDAD	Secano
Ref:5830595	Recinto:11-037-002-00030-00002	Cultivo:13000	TRITICALE-SIN VARIEDAD	Secano
Ref:5830594	Recinto:11-037-002-00034-00002	Cultivo:52008	VEZA-AITANA	Secano
Ref:5830597	Recinto:11-037-002-00041-00001	Cultivo:52008	VEZA-AITANA	Secano
Ref:5830598	Recinto:11-037-002-00045-00001	Cultivo:13000	TRITICALE-SIN VARIEDAD	Secano
Ref:6859395	Recinto:11-044-012-00001-00018	Cultivo:62000	PASTOS PERMANENTES DE 5 O MAS AÑOS-SIN VARIEDAD	Secano
Ref:6859396	Recinto:11-044-012-00001-00019	Cultivo:62000	PASTOS PERMANENTES DE 5 O MAS AÑOS-SIN VARIEDAD	Secano
Ref:6859397	Recinto:11-044-012-00001-00024	Cultivo:62000	PASTOS PERMANENTES DE 5 O MAS AÑOS-SIN VARIEDAD	Secano
Ref:6859398	Recinto:11-044-012-00001-00025	Cultivo:62000	PASTOS PERMANENTES DE 5 O MAS AÑOS-SIN VARIEDAD	Secano
Ref:6859399	Recinto:11-044-012-00001-00026	Cultivo:62000	PASTOS PERMANENTES DE 5 O MAS AÑOS-SIN VARIEDAD	Secano
Ref:6859400	Recinto:11-044-012-00001-00028	Cultivo:62000	PASTOS PERMANENTES DE 5 O MAS AÑOS-SIN VARIEDAD	Secano
Ref:6859425	Recinto:11-044-012-00002-00003	Cultivo:62000	PASTOS PERMANENTES DE 5 O MAS AÑOS-SIN VARIEDAD	Secano
Ref:6859566	Recinto:23-045-008-00486-00004	Cultivo:13000	TRITICALE-SIN VARIEDAD	Secano
Ref:6859449	Recinto:23-045-008-00486-00004	Cultivo:62000	PASTOS PERMANENTES DE 5 O MAS AÑOS-SIN VARIEDAD	Secano
Ref:6859550	Recinto:23-045-008-00486-00004	Cultivo:62000	PASTOS PERMANENTES DE 5 O MAS AÑOS-SIN VARIEDAD	Secano
Ref:6859557	Recinto:23-045-008-00486-00004	Cultivo:62000	PASTOS PERMANENTES DE 5 O MAS AÑOS-SIN VARIEDAD	Secano
Ref:5830542	Recinto:23-073-027-00377-00001	Cultivo:62000	PASTOS PERMANENTES DE 5 O MAS AÑOS-SIN VARIEDAD	Secano
Ref:5830543	Recinto:23-073-027-00377-00002	Cultivo:62000	PASTOS PERMANENTES DE 5 O MAS AÑOS-SIN VARIEDAD	Secano
Ref:5830544	Recinto:23-073-027-00380-00002	Cultivo:62000	PASTOS PERMANENTES DE 5 O MAS AÑOS-SIN VARIEDAD	Secano
Ref:5830545	Recinto:23-073-027-00380-00003	Cultivo:62000	PASTOS PERMANENTES DE 5 O MAS AÑOS-SIN VARIEDAD	Secano
Ref:5830567	Recinto:23-073-027-00388-00013	Cultivo:62000	PASTOS PERMANENTES DE 5 O MAS AÑOS-SIN VARIEDAD	Secano
Ref:5830568	Recinto:23-073-027-00388-00014	Cultivo:62000	PASTOS PERMANENTES DE 5 O MAS AÑOS-SIN VARIEDAD	Secano
Ref:5830569	Recinto:23-073-027-00388-00015	Cultivo:62000	PASTOS PERMANENTES DE 5 O MAS AÑOS-SIN VARIEDAD	Secano
Ref:5830570	Recinto:23-073-027-00388-00016	Cultivo:62000	PASTOS PERMANENTES DE 5 O MAS AÑOS-SIN VARIEDAD	Secano
Ref:5830546	Recinto:23-073-027-00389-00006	Cultivo:62000	PASTOS PERMANENTES DE 5 O MAS AÑOS-SIN VARIEDAD	Secano
Ref:5830547	Recinto:23-073-027-00389-00007	Cultivo:62000	PASTOS PERMANENTES DE 5 O MAS AÑOS-SIN VARIEDAD	Secano
Ref:5830548	Recinto:23-073-027-00389-00008	Cultivo:62000	PASTOS PERMANENTES DE 5 O MAS AÑOS-SIN VARIEDAD	Secano
Ref:5830550	Recinto:23-073-027-00393-00005	Cultivo:62000	PASTOS PERMANENTES DE 5 O MAS AÑOS-SIN VARIEDAD	Regadío
Ref:5830551	Recinto:23-073-027-00393-00006	Cultivo:62000	PASTOS PERMANENTES DE 5 O MAS AÑOS-SIN VARIEDAD	Regadío
Ref:5830552	Recinto:23-073-027-00395-00004	Cultivo:62000	PASTOS PERMANENTES DE 5 O MAS AÑOS-SIN VARIEDAD	Regadío
Ref:5830553	Recinto:23-073-027-00395-00005	Cultivo:62000	PASTOS PERMANENTES DE 5 O MAS AÑOS-SIN VARIEDAD	Regadío
Ref:5830574	Recinto:23-073-027-00399-00001	Cultivo:13000	TRITICALE-SIN VARIEDAD	Secano
Ref:5830554	Recinto:23-073-027-00401-00007	Cultivo:62000	PASTOS PERMANENTES DE 5 O MAS AÑOS-SIN VARIEDAD	Secano
Ref:5830555	Recinto:23-073-027-00401-00009	Cultivo:62000	PASTOS PERMANENTES DE 5 O MAS AÑOS-SIN VARIEDAD	Secano
Ref:5830556	Recinto:23-073-027-00401-00010	Cultivo:62000	PASTOS PERMANENTES DE 5 O MAS AÑOS-SIN VARIEDAD	Secano
Ref:5830557	Recinto:23-073-027-00401-00013	Cultivo:62000	PASTOS PERMANENTES DE 5 O MAS AÑOS-SIN VARIEDAD	Secano
Ref:5830558	Recinto:23-073-027-00407-00002	Cultivo:62000	PASTOS PERMANENTES DE 5 O MAS AÑOS-SIN VARIEDAD	Secano
Ref:5830576	Recinto:23-073-027-00415-00002	Cultivo:13000	TRITICALE-SIN VARIEDAD	Secano
Ref:5830577	Recinto:23-073-027-00415-00003	Cultivo:13000	TRITICALE-SIN VARIEDAD	Secano
Ref:5830579	Recinto:23-073-027-00415-00016	Cultivo:13000	TRITICALE-SIN VARIEDAD	Secano
Ref:5830581	Recinto:23-073-027-00476-00003	Cultivo:13000	TRITICALE-SIN VARIEDAD	Secano
Ref:5830583	Recinto:23-073-027-00565-00001	Cultivo:13000	TRITICALE-SIN VARIEDAD	Secano
Ref:5830584	Recinto:23-073-027-00596-00005	Cultivo:8000	AVENA-SIN VARIEDAD	Secano
Ref:5830585	Recinto:23-073-027-00596-00006	Cultivo:8000	AVENA-SIN VARIEDAD	Secano
Ref:5830586	Recinto:23-073-027-00596-00007	Cultivo:8000	AVENA-SIN VARIEDAD	Secano
Ref:5830587	Recinto:23-073-027-00596-00008	Cultivo:8000	AVENA-SIN VARIEDAD	Secano
Ref:5571470	Recinto:41-020-006-00020-00036	Cultivo:62000	PASTOS PERMANENTES DE 5 O MAS AÑOS-SIN VARIEDAD	Secano
Ref:5830588	Recinto:41-095-050-00003-00016	Cultivo:41026	HABAS-CHIARO DI TORRE LAMA	Secano
Ref:5830566	Recinto:41-095-050-00003-00022	Cultivo:62000	PASTOS PERMANENTES DE 5 O MAS AÑOS-SIN VARIEDAD	Secano
Ref:5830589	Recinto:41-095-050-00003-00028	Cultivo:62000	PASTOS PERMANENTES DE 5 O MAS AÑOS-SIN VARIEDAD	Secano
Ref:6859444	Recinto:41-095-050-00006-00013	Cultivo:62000	PASTOS PERMANENTES DE 5 O MAS AÑOS-SIN VARIEDAD	Secano
Ref:6859445	Recinto:41-095-050-00006-00017	Cultivo:62000	PASTOS PERMANENTES DE 5 O MAS AÑOS-SIN VARIEDAD	Secano

(1) Superficie declarada admisible ajustada con la superficie comprometida.
(2) Factor de penalización valorando el alcance para el tipo de compromiso.

Puede verificar la integridad de una copia de este documento mediante la lectura del código QR adjunto o mediante el acceso a la dirección <https://ws050.juntadeandalucia.es/verificarFirma> indicando el código de VERIFICACIÓN

FIRMADO POR	JUAN JOSE SOLER GARCIA	30/01/2025	
	ROCIO GUIJARRO MILLAN		
VERIFICACIÓN	Pk2jm5URL3QM5ZZ58RR73JPN5XYKWK	PÁG. 63/303	



INCIDENCIAS

INCIDENCIA DESCRIPCIÓN

	Ref:-1581397 Recinto:41-095-050-00006-00025 Cultivo:13000 TRITICALE-SIN VARIEDAD Secano
	Ref:5830590 Recinto:41-095-050-00007-00025 Cultivo:62000 PASTOS PERMANENTES DE 5 O MAS AÑOS-SIN VARIEDAD Secano
	Ref:5830591 Recinto:41-095-050-00007-00026 Cultivo:62000 PASTOS PERMANENTES DE 5 O MAS AÑOS-SIN VARIEDAD Secano
100424	Solicita recinto que no está comprometido para la operación.
	Ref:6859383 Recinto:11-011-001-00008-00001 Cultivo:62000 PASTOS PERMANENTES DE 5 O MAS AÑOS-SIN VARIEDAD Secano
	Ref:6859384 Recinto:11-011-001-00008-00003 Cultivo:62000 PASTOS PERMANENTES DE 5 O MAS AÑOS-SIN VARIEDAD Secano
	Ref:6859385 Recinto:11-011-001-00008-00004 Cultivo:62000 PASTOS PERMANENTES DE 5 O MAS AÑOS-SIN VARIEDAD Secano
	Ref:6859386 Recinto:11-011-001-00009-00006 Cultivo:62000 PASTOS PERMANENTES DE 5 O MAS AÑOS-SIN VARIEDAD Secano
	Ref:6859387 Recinto:11-011-001-00009-00007 Cultivo:62000 PASTOS PERMANENTES DE 5 O MAS AÑOS-SIN VARIEDAD Secano
	Ref:5830592 Recinto:11-037-002-00017-00002 Cultivo:13000 TRITICALE-SIN VARIEDAD Secano
	Ref:5830593 Recinto:11-037-002-00026-00002 Cultivo:13000 TRITICALE-SIN VARIEDAD Secano
	Ref:5830595 Recinto:11-037-002-00030-00002 Cultivo:13000 TRITICALE-SIN VARIEDAD Secano
	Ref:5830594 Recinto:11-037-002-00034-00002 Cultivo:52008 VEZA-AITANA Secano
	Ref:5830597 Recinto:11-037-002-00041-00001 Cultivo:52008 VEZA-AITANA Secano
	Ref:5830598 Recinto:11-037-002-00045-00001 Cultivo:13000 TRITICALE-SIN VARIEDAD Secano
	Ref:6859395 Recinto:11-044-012-00001-00018 Cultivo:62000 PASTOS PERMANENTES DE 5 O MAS AÑOS-SIN VARIEDAD Secano
	Ref:6859396 Recinto:11-044-012-00001-00019 Cultivo:62000 PASTOS PERMANENTES DE 5 O MAS AÑOS-SIN VARIEDAD Secano
	Ref:6859397 Recinto:11-044-012-00001-00024 Cultivo:62000 PASTOS PERMANENTES DE 5 O MAS AÑOS-SIN VARIEDAD Secano
	Ref:6859398 Recinto:11-044-012-00001-00025 Cultivo:62000 PASTOS PERMANENTES DE 5 O MAS AÑOS-SIN VARIEDAD Secano
	Ref:6859399 Recinto:11-044-012-00001-00026 Cultivo:62000 PASTOS PERMANENTES DE 5 O MAS AÑOS-SIN VARIEDAD Secano
	Ref:6859400 Recinto:11-044-012-00001-00028 Cultivo:62000 PASTOS PERMANENTES DE 5 O MAS AÑOS-SIN VARIEDAD Secano
	Ref:6859425 Recinto:11-044-012-00002-00003 Cultivo:62000 PASTOS PERMANENTES DE 5 O MAS AÑOS-SIN VARIEDAD Secano
	Ref:6859566 Recinto:23-045-008-00486-00004 Cultivo:13000 TRITICALE-SIN VARIEDAD Secano
	Ref:6859449 Recinto:23-045-008-00486-00004 Cultivo:62000 PASTOS PERMANENTES DE 5 O MAS AÑOS-SIN VARIEDAD Secano
	Ref:6859550 Recinto:23-045-008-00486-00004 Cultivo:62000 PASTOS PERMANENTES DE 5 O MAS AÑOS-SIN VARIEDAD Secano
	Ref:6859557 Recinto:23-045-008-00486-00004 Cultivo:62000 PASTOS PERMANENTES DE 5 O MAS AÑOS-SIN VARIEDAD Secano
	Ref:5830542 Recinto:23-073-027-00377-00001 Cultivo:62000 PASTOS PERMANENTES DE 5 O MAS AÑOS-SIN VARIEDAD Secano
	Ref:5830543 Recinto:23-073-027-00377-00002 Cultivo:62000 PASTOS PERMANENTES DE 5 O MAS AÑOS-SIN VARIEDAD Secano
	Ref:5830544 Recinto:23-073-027-00380-00002 Cultivo:62000 PASTOS PERMANENTES DE 5 O MAS AÑOS-SIN VARIEDAD Secano
	Ref:5830545 Recinto:23-073-027-00380-00003 Cultivo:62000 PASTOS PERMANENTES DE 5 O MAS AÑOS-SIN VARIEDAD Secano
	Ref:5830567 Recinto:23-073-027-00388-00013 Cultivo:62000 PASTOS PERMANENTES DE 5 O MAS AÑOS-SIN VARIEDAD Secano
	Ref:5830568 Recinto:23-073-027-00388-00014 Cultivo:62000 PASTOS PERMANENTES DE 5 O MAS AÑOS-SIN VARIEDAD Secano
	Ref:5830569 Recinto:23-073-027-00388-00015 Cultivo:62000 PASTOS PERMANENTES DE 5 O MAS AÑOS-SIN VARIEDAD Secano
	Ref:5830570 Recinto:23-073-027-00388-00016 Cultivo:62000 PASTOS PERMANENTES DE 5 O MAS AÑOS-SIN VARIEDAD Secano
	Ref:5830546 Recinto:23-073-027-00389-00006 Cultivo:62000 PASTOS PERMANENTES DE 5 O MAS AÑOS-SIN VARIEDAD Secano
	Ref:5830547 Recinto:23-073-027-00389-00007 Cultivo:62000 PASTOS PERMANENTES DE 5 O MAS AÑOS-SIN VARIEDAD Secano
	Ref:5830548 Recinto:23-073-027-00389-00008 Cultivo:62000 PASTOS PERMANENTES DE 5 O MAS AÑOS-SIN VARIEDAD Secano
	Ref:5830550 Recinto:23-073-027-00393-00005 Cultivo:62000 PASTOS PERMANENTES DE 5 O MAS AÑOS-SIN VARIEDAD Regadío
	Ref:5830551 Recinto:23-073-027-00393-00006 Cultivo:62000 PASTOS PERMANENTES DE 5 O MAS AÑOS-SIN VARIEDAD Regadío
	Ref:5830552 Recinto:23-073-027-00395-00004 Cultivo:62000 PASTOS PERMANENTES DE 5 O MAS AÑOS-SIN VARIEDAD Regadío
	Ref:5830553 Recinto:23-073-027-00395-00005 Cultivo:62000 PASTOS PERMANENTES DE 5 O MAS AÑOS-SIN VARIEDAD Regadío
	Ref:5830574 Recinto:23-073-027-00399-00001 Cultivo:13000 TRITICALE-SIN VARIEDAD Secano
	Ref:5830554 Recinto:23-073-027-00401-00007 Cultivo:62000 PASTOS PERMANENTES DE 5 O MAS AÑOS-SIN VARIEDAD Secano
	Ref:5830555 Recinto:23-073-027-00401-00009 Cultivo:62000 PASTOS PERMANENTES DE 5 O MAS AÑOS-SIN VARIEDAD Secano
	Ref:5830556 Recinto:23-073-027-00401-00010 Cultivo:62000 PASTOS PERMANENTES DE 5 O MAS AÑOS-SIN VARIEDAD Secano
	Ref:5830557 Recinto:23-073-027-00401-00013 Cultivo:62000 PASTOS PERMANENTES DE 5 O MAS AÑOS-SIN VARIEDAD Secano
	Ref:5830558 Recinto:23-073-027-00407-00002 Cultivo:62000 PASTOS PERMANENTES DE 5 O MAS AÑOS-SIN VARIEDAD Secano
	Ref:5830576 Recinto:23-073-027-00415-00002 Cultivo:13000 TRITICALE-SIN VARIEDAD Secano
	Ref:5830577 Recinto:23-073-027-00415-00003 Cultivo:13000 TRITICALE-SIN VARIEDAD Secano
	Ref:5830579 Recinto:23-073-027-00415-00016 Cultivo:13000 TRITICALE-SIN VARIEDAD Secano
	Ref:5830581 Recinto:23-073-027-00476-00003 Cultivo:13000 TRITICALE-SIN VARIEDAD Secano
	Ref:5830583 Recinto:23-073-027-00565-00001 Cultivo:13000 TRITICALE-SIN VARIEDAD Secano
	Ref:5830584 Recinto:23-073-027-00596-00005 Cultivo:8000 AVENA-SIN VARIEDAD Secano
	Ref:5830585 Recinto:23-073-027-00596-00006 Cultivo:8000 AVENA-SIN VARIEDAD Secano
	Ref:5830586 Recinto:23-073-027-00596-00007 Cultivo:8000 AVENA-SIN VARIEDAD Secano

(1) Superficie declarada admisible ajustada con la superficie comprometida.
 (2) Factor de penalización valorando el alcance para el tipo de compromiso.

Puede verificar la integridad de una copia de este documento mediante la lectura del código QR adjunto o mediante el acceso a la dirección https://ws050.juntadeandalucia.es/verificarFirma indicando el código de VERIFICACIÓN			
FIRMADO POR	JUAN JOSE SOLER GARCIA	30/01/2025	
	ROCIO GUIJARRO MILLAN		
VERIFICACIÓN	Pk2jm5URL3QM5ZZ58RR73JPN5XYKWK	PÁG. 64/303	



INCIDENCIAS

INCIDENCIA DESCRIPCIÓN

	Ref:5830587 Recinto:23-073-027-00596-00008 Cultivo:8000 AVENA-SIN VARIEDAD Secano
	Ref:5571480 Recinto:41-020-006-00019-00001 Cultivo:242000 MEZCLA VEZA-TRITICALE-SIN VARIEDAD Secano
	Ref:5571470 Recinto:41-020-006-00020-00036 Cultivo:62000 PASTOS PERMANENTES DE 5 O MAS AÑOS-SIN VARIEDAD Secano
	Ref:5830588 Recinto:41-095-050-00003-00016 Cultivo:41026 HABAS-CHIARO DI TORRE LAMA Secano
	Ref:5830566 Recinto:41-095-050-00003-00022 Cultivo:62000 PASTOS PERMANENTES DE 5 O MAS AÑOS-SIN VARIEDAD Secano
	Ref:5830589 Recinto:41-095-050-00003-00028 Cultivo:62000 PASTOS PERMANENTES DE 5 O MAS AÑOS-SIN VARIEDAD Secano
	Ref:6859444 Recinto:41-095-050-00006-00013 Cultivo:62000 PASTOS PERMANENTES DE 5 O MAS AÑOS-SIN VARIEDAD Secano
	Ref:6859445 Recinto:41-095-050-00006-00017 Cultivo:62000 PASTOS PERMANENTES DE 5 O MAS AÑOS-SIN VARIEDAD Secano
	Ref:-1581397 Recinto:41-095-050-00006-00025 Cultivo:13000 TRITICALE-SIN VARIEDAD Secano
	Ref:5830590 Recinto:41-095-050-00007-00025 Cultivo:62000 PASTOS PERMANENTES DE 5 O MAS AÑOS-SIN VARIEDAD Secano
	Ref:5830591 Recinto:41-095-050-00007-00026 Cultivo:62000 PASTOS PERMANENTES DE 5 O MAS AÑOS-SIN VARIEDAD Secano
101008	Expediente sin compromisos vigentes. Operación:6503.1

(1) Superficie declarada admisible ajustada con la superficie comprometida.
(2) Factor de penalización valorando el alcance para el tipo de compromiso.

Puede verificar la integridad de una copia de este documento mediante la lectura del código QR adjunto o mediante el acceso a la dirección https://ws050.juntadeandalucia.es/verificarFirma indicando el código de VERIFICACIÓN			
FIRMADO POR	JUAN JOSE SOLER GARCIA ROCIO GUIJARRO MILLAN	30/01/2025	
VERIFICACIÓN	Pk2jm5URL3QM5ZZ58RR73JPN5XYKW	PÁG. 65/303	

**APELLIDOS Y NOMBRE / RAZÓN SOCIAL**

MARTEL CINNAMOND MAGDALENA

NIF

****7864*

EXPEDIENTE

1233859

ANUALIDAD DE PAGO

1ª

IMPORTE POR ANUALIDAD

	2023	2024	2025	2026	2027
IMPORTE MÁXIMO SUBVENCIONABLE	29.216,46 €	29.216,46 €	24.346,55 €	24.346,55 €	24.346,55 €
IMPORTE MEDIO DE TRANSFERENCIA (€/ha)	122,98 €	122,98 €	102,48 €	102,48 €	102,48 €

RESUMEN DE UNIDADES

Cód	GRUPO DE PAGO	Sup. Dec. Admisible (ha)	Sup. Comprometida (ha)	Sup. ajustada compromiso (1) (ha)	% sobredec.	Sup. Propuesta (ha)	Importe Declarado	Importe Topado	Importe Propuesto	Importe tras sobredec.
416	HERBÁCEOS	103,72		100,00	0,00	100,00	18.141,00	18.141,00	18.141,00	18.141,00
418	PASTOS ASOCIADOS A GANADERÍA ECOLÓGICA	139,09		137,25	0,00	137,25	11.075,46	11.075,46	11.075,46	11.075,46
424	HERBÁCEOS NO ELEGIBLES	0,33		0,33	0,00	0,33	0,00	0,00	0,00	0,00
TOTAL		243,14	237,58	237,58		237,58	29.216,46	29.216,46	29.216,46	29.216,46

APLICACIÓN DE REDUCCIONES Y PENALIZACIONES

GRUPO DE PAGO	Importe Calculado	Importe prereduc.	Criterios de subvencionabilidad y compromisos	Presentación tardía	Omisión declaración	Condicionabilidad	IMPORTE (Euros) PROPUESTO
HERBÁCEOS	18.141,00	18.141,00	0,00	0,00	0,00	0,00	18.141,00
HERBÁCEOS NO ELEGIBLES	0,00	0,00	0,00	0,00	0,00	0,00	0,00
PASTOS ASOCIADOS A GANADERÍA	11.075,46	11.075,46	0,00	0,00	0,00	0,00	11.075,46
TOTAL	29.216,46	29.216,46					29.216,46

RESUMEN DE PAGOS

	RESUELTO	FEADER	MAPA	CAPADR
HERBÁCEOS - A pagar	18.141,00 €	15.419,85 €	1.779,63 €	941,52 €
PASTOS ASOCIADOS A GANADERÍA ECOLÓGICA - A pagar	11.075,46 €	9.414,14 €	1.086,50 €	574,82 €
TOTAL	29.216,46 €	24.833,99 €	2.866,13 €	1.516,34 €

(1) Superficie declarada admisible ajustada con la superficie comprometida.
(2) Factor de penalización valorando el alcance para el tipo de compromiso.Puede verificar la integridad de una copia de este documento mediante la lectura del código QR adjunto o mediante el acceso a la dirección <https://ws050.juntadeandalucia.es/verificarFirma> indicando el código de VERIFICACIÓN

FIRMADO POR

JUAN JOSE SOLER GARCIA

30/01/2025

ROCIO GUIJARRO MILLAN

VERIFICACIÓN

Pk2jm5URL3QM5ZZ58RR73JPN5XYKW

PÁG. 66/303



**RECINTOS PROPUESTOS**

REF.	REFERENCIA SIGPAC	CULTIVO	DESCRIPCIÓN CULTIVO	S/R	G.PAGO	PEND. MEDIA (%)	SUP. DEC. ADMISIBLE (ha)	SUP. COMPROM. (ha)	SUP. AJUSTADA COMPR.(1) (ha)	SUP. CONV. SIGPAC (ha)	SUP. CERTIF. (ha)	SUP. CAMPO (ha)	SUP. CAMPO DETER. CULT. DECLARADO (ha)	SUP. DEC. REDUCIDA (ha)	SUP. PROPUESTA (ha)
-1591058	11-023-083-00012-006	5000	CEBADA-SIN VARIEDAD	S	416	7,90	0,69	0,69	0,69		0,69			0,69	0,69
-1030116	11-023-084-00006-002	5000	CEBADA-SIN VARIEDAD	S	416	2,70	2,13	2,13	2,13		2,13			2,13	2,13
-1030115	11-023-084-00006-002	5000	CEBADA-SIN VARIEDAD	S	416	2,70	2,97	2,97	2,97		2,97			2,97	2,97
-1030111	11-023-084-00006-002	5000	CEBADA-SIN VARIEDAD	S	416	2,70	10,09	10,09	10,09		10,09			10,09	10,09
-1030110	11-023-084-00006-002	5000	CEBADA-SIN VARIEDAD	S	416	2,70	6,08	6,08	6,08		6,08			6,08	6,08
-1030098	11-023-084-00006-012	13010	TRITICALE-BONDADOSO	S	416	13,90	17,17	16,95	16,95		17,06			16,95	16,95
-1030088	11-023-084-00006-012	41015	HABAS-BARACA I	S	416	13,90	15,90	15,90	15,90		16,01			15,90	15,90
-1030010	11-023-083-00012-006	8000	AVENA-SIN VARIEDAD	S	416	7,90	15,61	15,61	15,61		15,61			15,61	15,61
-1030003	11-023-083-00012-006	13000	TRITICALE-SIN VARIEDAD	S	416	7,90	13,67	13,67	13,67		13,67			13,67	13,67
-878602	11-023-084-00006-047	5000	CEBADA-SIN VARIEDAD	S	416	3,50	0,01	0,01	0,01		0,01			0,01	0,01
-878600	11-023-084-00006-045	5000	CEBADA-SIN VARIEDAD	S	416	5,80	0,06	0,06	0,06		0,06			0,06	0,06
-878596	11-023-084-00006-037	5000	CEBADA-SIN VARIEDAD	S	416	4,10	0,33	0,33	0,33		0,33			0,33	0,33
-878593	11-023-084-00006-034	5000	CEBADA-SIN VARIEDAD	S	416	5,70	0,10	0,10	0,10		0,10			0,10	0,10
-6490	11-023-083-00012-017	5000	CEBADA-SIN VARIEDAD	S	416	11,40	0,16	0,16	0,16		0,16			0,16	0,16
-6488	11-023-083-00012-015	5000	CEBADA-SIN VARIEDAD	S	416	9,50	0,42	0,42	0,42		0,42			0,42	0,42
1700000007196703	11-023-084-00006-021	8000	AVENA-SIN VARIEDAD	S	416	7,20	0,42	0,42	0,42		0,42			0,42	0,42
1700000007196714	11-023-083-00012-006	13000	TRITICALE-SIN VARIEDAD	S	416	7,90	14,24	14,24	14,24		14,24			14,24	14,24
1700000007196715	11-023-083-00012-006	5000	CEBADA-SIN VARIEDAD	S	416	7,90	2,80	2,80	2,80		2,80			2,80	2,80
1700000007196717	11-023-084-00006-021	5000	CEBADA-SIN VARIEDAD	S	416	7,20	0,49	0,49	0,49		0,49			0,49	0,49
1700000007196725	11-023-083-00012-010	13000	TRITICALE-SIN VARIEDAD	S	416	1,70	0,31	0,31	0,31		0,31			0,31	0,31
1700000007196726	11-023-084-00006-019	5000	CEBADA-SIN VARIEDAD	S	416	4,50	0,07	0,07	0,07		0,07			0,07	0,07
-878601	11-023-084-00006-046	62000	PASTOS PERMANENTES DE 5 O MAS AÑOS-SIN VARIEDAD	S	418	1,00	0,01	0,01	0,01		0,01			0,01	0,01
-878599	11-023-084-00006-044	62000	PASTOS PERMANENTES DE 5 O MAS AÑOS-SIN VARIEDAD	S	418	3,80	0,03	0,03	0,03		0,04			0,03	0,03
-878598	11-023-084-00006-042	62000	PASTOS PERMANENTES DE 5 O MAS AÑOS-SIN VARIEDAD	S	418	3,00	0,02	0,02	0,02		0,03			0,02	0,02
-878597	11-023-084-00006-041	62000	PASTOS PERMANENTES DE 5 O MAS AÑOS-SIN VARIEDAD	S	418	4,20	0,07	0,07	0,07		0,08			0,07	0,07
-878595	11-023-084-00006-036	62000	PASTOS PERMANENTES DE 5 O MAS AÑOS-SIN VARIEDAD	S	418	8,40	0,05	0,05	0,05		0,07			0,05	0,05
-878594	11-023-084-00006-035	62000	PASTOS PERMANENTES DE 5 O MAS AÑOS-SIN VARIEDAD	S	418	9,80	0,01	0,01	0,01		0,01			0,01	0,01
-878592	11-023-084-00006-033	62000	PASTOS PERMANENTES DE 5 O MAS AÑOS-SIN VARIEDAD	S	418	9,10	0,10	0,10	0,10		0,13			0,10	0,10
-878591	11-023-084-00006-032	62000	PASTOS PERMANENTES DE 5 O MAS AÑOS-SIN VARIEDAD	S	418	4,40	0,02	0,02	0,02		0,02			0,02	0,02
-878589	11-023-083-00012-021	62000	PASTOS PERMANENTES DE 5 O MAS AÑOS-SIN VARIEDAD	S	418	8,60	0,03	0,03	0,03		0,05			0,03	0,03
-878588	11-023-083-00012-020	62000	PASTOS PERMANENTES DE 5 O MAS AÑOS-SIN VARIEDAD	S	418	9,20	0,08	0,08	0,08		0,15			0,08	0,08
-878587	11-023-083-00012-019	62000	PASTOS PERMANENTES DE 5 O MAS AÑOS-SIN VARIEDAD	S	418	5,40	0,03	0,03	0,03		0,04			0,03	0,03
-490093	11-023-084-00006-023	62000	PASTOS PERMANENTES DE 5 O MAS AÑOS-SIN VARIEDAD	S	418	3,70	1,20	1,20	1,20		1,41			1,20	1,20
-6489	11-023-083-00012-016	62000	PASTOS PERMANENTES DE 5 O MAS AÑOS-SIN VARIEDAD	S	418	10,10	0,09	0,09	0,09		0,12			0,09	0,09
1700000007196699	11-023-084-00006-013	62000	PASTOS PERMANENTES DE 5 O MAS AÑOS-SIN VARIEDAD	S	418	16,10	3,54	3,54	3,54		3,54			3,54	3,54
1700000007196700	11-023-084-00006-006	62000	PASTOS PERMANENTES DE 5 O MAS AÑOS-SIN VARIEDAD	S	418	19,60	11,46	9,62	9,62		32,74			9,62	9,62
1700000007196701	11-023-084-00006-016	62000	PASTOS PERMANENTES DE 5 O MAS AÑOS-SIN VARIEDAD	S	418	18,40	17,82	17,82	17,82		17,82			17,82	17,82
1700000007196706	11-023-083-00012-008	62000	PASTOS PERMANENTES DE 5 O MAS AÑOS-SIN VARIEDAD	S	418	1,90	0,30	0,30	0,30		0,46			0,30	0,30
1700000007196707	11-023-084-00006-004	62000	PASTOS PERMANENTES DE 5 O MAS AÑOS-SIN VARIEDAD	S	418	22,90	46,35	46,35	46,35		84,28			46,35	46,35
1700000007196708	11-023-084-00006-003	62000	PASTOS PERMANENTES DE 5 O MAS AÑOS-SIN VARIEDAD	S	418	28,10	7,28	7,28	7,28		29,10			7,28	7,28
1700000007196709	11-023-083-00012-003	62000	PASTOS PERMANENTES DE 5 O MAS AÑOS-SIN VARIEDAD	S	418	24,30	5,06	5,06	5,06		20,22			5,06	5,06
1700000007196710	11-023-083-00012-005	62000	PASTOS PERMANENTES DE 5 O MAS AÑOS-SIN VARIEDAD	S	418	22,00	26,23	26,23	26,23		74,94			26,23	26,23
1700000007196711	11-023-084-00006-017	62000	PASTOS PERMANENTES DE 5 O MAS AÑOS-SIN VARIEDAD	S	418	28,70	18,05	18,05	18,05		51,57			18,05	18,05
1700000007196712	11-023-083-00012-009	62000	PASTOS PERMANENTES DE 5 O MAS AÑOS-SIN VARIEDAD	S	418	11,40	0,64	0,64	0,64		0,64			0,64	0,64
1700000007196713	11-023-084-00006-029	62000	PASTOS PERMANENTES DE 5 O MAS AÑOS-SIN VARIEDAD	S	418	13,60	0,62	0,62	0,62		0,62			0,62	0,62
-878586	11-023-083-00012-018	20000	BARBECHO TRADICIONAL-SIN VARIEDAD	S	424	14,90	0,33	0,33	0,33		0,33			0,33	0,33

INCIDENCIAS**INCIDENCIA DESCRIPCIÓN**

- 225 La superficie de cruce total de productos de la agrupación Pastos permanentes sobre un mismo recinto en el conjunto de las solicitudes, no puede superar la superficie total admisible de pastos
Ref:1700000007196700 Recinto:11-023-084-00006-00006 Cultivo:62000 PASTOS PERMANENTES DE 5 O MAS AÑOS-SIN VARIEDAD Secano Superficie admisible de pastos del recinto según SIGPAC.:1245 Suma de superficies de cruce netas declaradas para este recinto por todos los solicitantes.:1429 Exceso de superficie (Hectáreas):1,84
- 4272 Verifica que las líneas de declaración de las Solicitudes Únicas no tienen solapes con la capa de Retroactividad Gráfica (ambas de la misma campaña) a nivel de expediente/línea de declaración gráfica de la solicitud.
Ref.-1030077 Recinto:11-023-084-00006-00008 Cultivo: - Agregado de la referencia del recinto.:0 Zona de la referencia del recinto.:0 Superficie solapada.:0,19 Id. Incid.:100652880
Ref.-1030077 Recinto:11-023-084-00006-00008 Cultivo: - Agregado de la referencia del recinto.:0 Zona de la referencia del recinto.:0 Superficie solapada.:0,22 Id. Incid.:100652879
Ref.-489864 Recinto:11-023-084-00006-00008 Cultivo: - Agregado de la referencia del recinto.:0 Zona de la referencia del recinto.:0

(1) Superficie declarada admisible ajustada con la superficie comprometida.
(2) Factor de penalización valorando el alcance para el tipo de compromiso.

Puede verificar la integridad de una copia de este documento mediante la lectura del código QR adjunto o mediante el acceso a la dirección <https://ws050.juntadeandalucia.es/verificarFirma> indicando el código de VERIFICACIÓN

FIRMADO POR

JUAN JOSE SOLER GARCIA

30/01/2025

ROCIO GUIJARRO MILLAN

VERIFICACIÓN

Pk2jm5URL3QM5ZZ58RR73JPN5XYKWK

PÁG. 67/303



**INCIDENCIAS****INCIDENCIA DESCRIPCIÓN**

- Superficie solapada.:0,04 Id. Incid.:100652881
 Ref:-489864 Recinto:11-023-084-00006-00008 Cultivo: - Agregado de la referencia del recinto.:0 Zona de la referencia del recinto.:0
 Superficie solapada.:0,1 Id. Incid.:100652883
 Ref:-489864 Recinto:11-023-084-00006-00008 Cultivo: - Agregado de la referencia del recinto.:0 Zona de la referencia del recinto.:0
 Superficie solapada.:0,15 Id. Incid.:100652882
 Ref:-1030098 Recinto:11-023-084-00006-00012 Cultivo: - Agregado de la referencia del recinto.:0 Zona de la referencia del recinto.:0
 Superficie solapada.:0,22 Id. Incid.:100652878
- 8227 Línea de declaración monitorizada en la que no ha habido respuesta por parte del productor y, por tanto, sin Juicio Experto de campo.
 Ref:-878590 Recinto:11-023-083-00012-00022 Cultivo:5000 CEBADA-SIN VARIEDAD
- 100424 Solicita recinto que no está comprometido para la operación.
 Ref:-878590 Recinto:11-023-083-00012-00022 Cultivo:5000 CEBADA-SIN VARIEDAD Secano
 Ref:-1030077 Recinto:11-023-084-00006-00008 Cultivo:7000 SORGO-SIN VARIEDAD Secano
 Ref:-489864 Recinto:11-023-084-00006-00008 Cultivo:41015 HABAS-BARACA 1 Secano

Datos considerados para el Cálculo de la Carga Ganadera mínima y máxima del expediente

Explotación	Especie	Inscrito en Sipea y	Ugm Calculada	Ugm Calculada
		Admisible	para CG Mínima	para CG Máxima
ES110230000376	BOVINA	SI	93,74	93,74
			93,74	93,74

Superficie determinada para Cálculo Carga Ganadera Mínima: 137,25 ha

Superficie determinada para Cálculo Carga Ganadera Máxima: 137,25 ha

Carga Ganadera Mínima Expediente: 0,68 ugm/ha

Carga Ganadera Máxima Expediente: 0,68 ugm/ha

Recintos Determinados para el Cálculo de Garga Ganadera Mínima

REF.	REFERENCIA SIGPAC	CULTIVO	DESCRIPCIÓN CULTIVO	S/R	SUP.
					PROPUESTA
					(ha)
-878601	11-023-084-00006-00046	62000	PASTOS PERMANENTES DE 5 O MAS AÑOS-SIN VARIEDAD	S	0,01
-878599	11-023-084-00006-00044	62000	PASTOS PERMANENTES DE 5 O MAS AÑOS-SIN VARIEDAD	S	0,03
-878598	11-023-084-00006-00042	62000	PASTOS PERMANENTES DE 5 O MAS AÑOS-SIN VARIEDAD	S	0,02
-878597	11-023-084-00006-00041	62000	PASTOS PERMANENTES DE 5 O MAS AÑOS-SIN VARIEDAD	S	0,07
-878595	11-023-084-00006-00036	62000	PASTOS PERMANENTES DE 5 O MAS AÑOS-SIN VARIEDAD	S	0,05
-878594	11-023-084-00006-00035	62000	PASTOS PERMANENTES DE 5 O MAS AÑOS-SIN VARIEDAD	S	0,01
-878592	11-023-084-00006-00033	62000	PASTOS PERMANENTES DE 5 O MAS AÑOS-SIN VARIEDAD	S	0,10
-878591	11-023-084-00006-00032	62000	PASTOS PERMANENTES DE 5 O MAS AÑOS-SIN VARIEDAD	S	0,02
-878589	11-023-083-00012-00021	62000	PASTOS PERMANENTES DE 5 O MAS AÑOS-SIN VARIEDAD	S	0,03
-878588	11-023-083-00012-00020	62000	PASTOS PERMANENTES DE 5 O MAS AÑOS-SIN VARIEDAD	S	0,08
-878587	11-023-083-00012-00019	62000	PASTOS PERMANENTES DE 5 O MAS AÑOS-SIN VARIEDAD	S	0,03
-490093	11-023-084-00006-00023	62000	PASTOS PERMANENTES DE 5 O MAS AÑOS-SIN VARIEDAD	S	1,20
-6489	11-023-083-00012-00016	62000	PASTOS PERMANENTES DE 5 O MAS AÑOS-SIN VARIEDAD	S	0,09
1700000007196699	11-023-084-00006-00013	62000	PASTOS PERMANENTES DE 5 O MAS AÑOS-SIN VARIEDAD	S	3,54
1700000007196700	11-023-084-00006-00006	62000	PASTOS PERMANENTES DE 5 O MAS AÑOS-SIN VARIEDAD	S	9,62
1700000007196701	11-023-084-00006-00016	62000	PASTOS PERMANENTES DE 5 O MAS AÑOS-SIN VARIEDAD	S	17,82
1700000007196706	11-023-083-00012-00008	62000	PASTOS PERMANENTES DE 5 O MAS AÑOS-SIN VARIEDAD	S	0,30
1700000007196707	11-023-084-00006-00004	62000	PASTOS PERMANENTES DE 5 O MAS AÑOS-SIN VARIEDAD	S	46,35
1700000007196708	11-023-084-00006-00003	62000	PASTOS PERMANENTES DE 5 O MAS AÑOS-SIN VARIEDAD	S	7,28

(1) Superficie declarada admisible ajustada con la superficie comprometida.
(2) Factor de penalización valorando el alcance para el tipo de compromiso.Puede verificar la integridad de una copia de este documento mediante la lectura del código QR adjunto o mediante el acceso a la dirección <https://ws050.juntadeandalucia.es/verificarFirma> indicando el código de VERIFICACIÓN

FIRMADO POR

JUAN JOSE SOLER GARCIA

30/01/2025

ROCIO GUIJARRO MILLAN

VERIFICACIÓN

Pk2jm5URL3QM5ZZ58RR73JPN5XYKWK

PÁG. 68/303



**Datos considerados para el Cálculo de la Carga Ganadera mínima y máxima del expediente****Recintos Determinados para el Cálculo de Garga Ganadera Mínima**

REF.	REFERENCIA SIGPAC	CULTIVO	DESCRIPCIÓN CULTIVO	S/R	SUP. PROPUESTA (ha)
170000007196709	11-023-083-00012-00003	62000	PASTOS PERMANENTES DE 5 O MAS AÑOS-SIN VARIEDAD	S	5,06
170000007196710	11-023-083-00012-00005	62000	PASTOS PERMANENTES DE 5 O MAS AÑOS-SIN VARIEDAD	S	26,23
170000007196711	11-023-084-00006-00017	62000	PASTOS PERMANENTES DE 5 O MAS AÑOS-SIN VARIEDAD	S	18,05
170000007196712	11-023-083-00012-00009	62000	PASTOS PERMANENTES DE 5 O MAS AÑOS-SIN VARIEDAD	S	0,64
170000007196713	11-023-084-00006-00029	62000	PASTOS PERMANENTES DE 5 O MAS AÑOS-SIN VARIEDAD	S	0,62

Recintos Determinados para el Cálculo de Garga Ganadera Máxima

REF.	REFERENCIA SIGPAC	CULTIVO	DESCRIPCIÓN CULTIVO	S/R	SUP. PROPUESTA (ha)
-878601	11-023-084-00006-00046	62000	PASTOS PERMANENTES DE 5 O MAS AÑOS-SIN VARIEDAD	S	0,01
-878599	11-023-084-00006-00044	62000	PASTOS PERMANENTES DE 5 O MAS AÑOS-SIN VARIEDAD	S	0,03
-878598	11-023-084-00006-00042	62000	PASTOS PERMANENTES DE 5 O MAS AÑOS-SIN VARIEDAD	S	0,02
-878597	11-023-084-00006-00041	62000	PASTOS PERMANENTES DE 5 O MAS AÑOS-SIN VARIEDAD	S	0,07
-878595	11-023-084-00006-00036	62000	PASTOS PERMANENTES DE 5 O MAS AÑOS-SIN VARIEDAD	S	0,05
-878594	11-023-084-00006-00035	62000	PASTOS PERMANENTES DE 5 O MAS AÑOS-SIN VARIEDAD	S	0,01
-878592	11-023-084-00006-00033	62000	PASTOS PERMANENTES DE 5 O MAS AÑOS-SIN VARIEDAD	S	0,10
-878591	11-023-084-00006-00032	62000	PASTOS PERMANENTES DE 5 O MAS AÑOS-SIN VARIEDAD	S	0,02
-878589	11-023-083-00012-00021	62000	PASTOS PERMANENTES DE 5 O MAS AÑOS-SIN VARIEDAD	S	0,03
-878588	11-023-083-00012-00020	62000	PASTOS PERMANENTES DE 5 O MAS AÑOS-SIN VARIEDAD	S	0,08
-878587	11-023-083-00012-00019	62000	PASTOS PERMANENTES DE 5 O MAS AÑOS-SIN VARIEDAD	S	0,03
-490093	11-023-084-00006-00023	62000	PASTOS PERMANENTES DE 5 O MAS AÑOS-SIN VARIEDAD	S	1,20
-6489	11-023-083-00012-00016	62000	PASTOS PERMANENTES DE 5 O MAS AÑOS-SIN VARIEDAD	S	0,09
170000007196699	11-023-084-00006-00013	62000	PASTOS PERMANENTES DE 5 O MAS AÑOS-SIN VARIEDAD	S	3,54
170000007196700	11-023-084-00006-00006	62000	PASTOS PERMANENTES DE 5 O MAS AÑOS-SIN VARIEDAD	S	9,62
170000007196701	11-023-084-00006-00016	62000	PASTOS PERMANENTES DE 5 O MAS AÑOS-SIN VARIEDAD	S	17,82
170000007196706	11-023-083-00012-00008	62000	PASTOS PERMANENTES DE 5 O MAS AÑOS-SIN VARIEDAD	S	0,30
170000007196707	11-023-084-00006-00004	62000	PASTOS PERMANENTES DE 5 O MAS AÑOS-SIN VARIEDAD	S	46,35
170000007196708	11-023-084-00006-00003	62000	PASTOS PERMANENTES DE 5 O MAS AÑOS-SIN VARIEDAD	S	7,28
170000007196709	11-023-083-00012-00003	62000	PASTOS PERMANENTES DE 5 O MAS AÑOS-SIN VARIEDAD	S	5,06
170000007196710	11-023-083-00012-00005	62000	PASTOS PERMANENTES DE 5 O MAS AÑOS-SIN VARIEDAD	S	26,23
170000007196711	11-023-084-00006-00017	62000	PASTOS PERMANENTES DE 5 O MAS AÑOS-SIN VARIEDAD	S	18,05
170000007196712	11-023-083-00012-00009	62000	PASTOS PERMANENTES DE 5 O MAS AÑOS-SIN VARIEDAD	S	0,64
170000007196713	11-023-084-00006-00029	62000	PASTOS PERMANENTES DE 5 O MAS AÑOS-SIN VARIEDAD	S	0,62

Incidencias de carga ganadera**INCIDENCIA DESCRIPCIÓN**

- 225 La superficie de cruce total de productos de la agrupación Pastos permanentes sobre un mismo recinto en el conjunto de las solicitudes, no puede superar la superficie total admisible de pastos
Ref:170000007196700 Recinto:11-023-084-00006-00006 Cultivo:62000 PASTOS PERMANENTES DE 5 O MAS AÑOS-SIN VARIEDAD Secano Superficie admisible de pastos del recinto según SIGPAC.:1245 Suma de superficies de cruce netas declaradas para este recinto por todos los solicitantes.:1429 Exceso de superficie (Hectáreas):1,84

(1) Superficie declarada admisible ajustada con la superficie comprometida.
(2) Factor de penalización valorando el alcance para el tipo de compromiso.

Puede verificar la integridad de una copia de este documento mediante la lectura del código QR adjunto o mediante el acceso a la dirección <https://ws050.juntadeandalucia.es/verificarFirma> indicando el código de VERIFICACIÓN

FIRMADO POR	JUAN JOSE SOLER GARCIA	30/01/2025	
	ROCIO GUIJARRO MILLAN		
VERIFICACIÓN	Pk2jm5URL3QM5ZZ58RR73JPN5XYKWK	PÁG. 69/303	



Datos considerados para el Cálculo de la Carga Ganadera mínima y máxima del expediente

(1) Superficie declarada admisible ajustada con la superficie comprometida.
(2) Factor de penalización valorando el alcance para el tipo de compromiso.

Puede verificar la integridad de una copia de este documento mediante la lectura del código QR adjunto o mediante el acceso a la dirección https://ws050.juntadeandalucia.es/verificarFirma indicando el código de VERIFICACIÓN			
FIRMADO POR	JUAN JOSE SOLER GARCIA ROCIO GUIJARRO MILLAN	30/01/2025	
VERIFICACIÓN	Pk2jm5URL3QM5ZZ58RR73JPN5XYKW	PÁG. 70/303	



<u>APELLIDOS Y NOMBRE / RAZÓN SOCIAL</u>	<u>NIF</u>	<u>EXPEDIENTE</u>	<u>ANUALIDAD DE PAGO</u>
NAVAZOS BOYAR, S.L.	***5906*	1234065	

INCIDENCIAS

INCIDENCIA DESCRIPCIÓN

100400	Recinto con cultivo, variedad, régimen de explotación o uso Siggac no compatible con la operación solicitada (Anexo IV.I Cultivos y variedades elegibles para las Intervenciones. Orden de 28 de marzo de 2023). Ref:5551142 Recinto:11-039-013-00001-00209 Cultivo:343005 AGUACATE-HASS Secano Uso:FY
100421	Recinto declarado por error para una operación de la 6503, que se ha corregido de oficio marcando la operación correcta, de acuerdo con la fecha de inscripción del recinto en la producción ecológica. Ref:5540845 Recinto:11-039-013-00001-00069 Cultivo:343005 AGUACATE-HASS Regadío
100424	Solicita recinto que no está comprometido para la operación. Ref:5540921 Recinto:11-039-010-00026-00017 Cultivo:208003 POMELO O TORONJA-STAR RUBY Regadío Ref:5540922 Recinto:11-039-010-00026-00029 Cultivo:208003 POMELO O TORONJA-STAR RUBY Regadío Ref:5540845 Recinto:11-039-013-00001-00069 Cultivo:343005 AGUACATE-HASS Regadío Ref:5551142 Recinto:11-039-013-00001-00209 Cultivo:343005 AGUACATE-HASS Secano Ref:-1525020 Recinto:11-039-013-00001-00324 Cultivo:343005 AGUACATE-HASS Regadío
101008	Expediente sin compromisos vigentes. Operación:6503.1

(1) Superficie declarada admisible ajustada con la superficie comprometida.
(2) Factor de penalización valorando el alcance para el tipo de compromiso.

Puede verificar la integridad de una copia de este documento mediante la lectura del código QR adjunto o mediante el acceso a la dirección https://ws050.juntadeandalucia.es/verificarFirma indicando el código de VERIFICACIÓN			
FIRMADO POR	JUAN JOSE SOLER GARCIA ROCIO GUIJARRO MILLAN	30/01/2025	
VERIFICACIÓN	Pk2jm5URL3QM5ZZ58RR73JPN5XYKW	PÁG. 71/303	



APELLIDOS Y NOMBRE / RAZÓN SOCIAL
RUIZ SANCHEZ ANTONIO

NIF
***6325*

EXPEDIENTE
1184554

ANUALIDAD DE PAGO

(1) Superficie declarada admisible ajustada con la superficie comprometida.
(2) Factor de penalización valorando el alcance para el tipo de compromiso.

Puede verificar la integridad de una copia de este documento mediante la lectura del código QR adjunto o mediante el acceso a la dirección <https://ws050.juntadeandalucia.es/verificarFirma> indicando el código de VERIFICACIÓN

FIRMADO POR	JUAN JOSE SOLER GARCIA	30/01/2025	
	ROCIO GUIJARRO MILLAN		
VERIFICACIÓN	Pk2jm5URL3QM5ZZ58RR73JPN5XYKW	PÁG. 72/303	

**INCIDENCIAS****INCIDENCIA DESCRIPCIÓN**

242	Recinto pendiente de acreditación de titularidad. Ref:170000007084908 Recinto:11-023-048-00006-00002 Cultivo:62000 PASTOS PERMANENTES DE 5 O MAS AÑOS-SIN VARIEDAD Secano Ref:170000007084919 Recinto:11-023-048-00009-00001 Cultivo:62000 PASTOS PERMANENTES DE 5 O MAS AÑOS-SIN VARIEDAD Secano Ref:170000007084916 Recinto:11-043-001-00006-00003 Cultivo:62000 PASTOS PERMANENTES DE 5 O MAS AÑOS-SIN VARIEDAD Secano Ref:170000007084915 Recinto:11-043-001-00008-00001 Cultivo:62000 PASTOS PERMANENTES DE 5 O MAS AÑOS-SIN VARIEDAD Secano Ref:170000007084917 Recinto:11-043-001-00020-00003 Cultivo:62000 PASTOS PERMANENTES DE 5 O MAS AÑOS-SIN VARIEDAD Secano Ref:4569271 Recinto:11-043-003-00001-00002 Cultivo:63000 PASTOS DE MENOS DE 5 AÑOS-SIN VARIEDAD Secano Ref:170000007084918 Recinto:11-043-009-00025-00001 Cultivo:62000 PASTOS PERMANENTES DE 5 O MAS AÑOS-SIN VARIEDAD Secano Ref:170000007084921 Recinto:11-043-010-00002-00005 Cultivo:62000 PASTOS PERMANENTES DE 5 O MAS AÑOS-SIN VARIEDAD Secano Ref:-1579786 Recinto:11-043-014-00015-00001 Cultivo:62000 PASTOS PERMANENTES DE 5 O MAS AÑOS-SIN VARIEDAD Secano
3790	Recinto declarado inactivo Ref:-1579786 Recinto:11-043-014-00015-00001 Cultivo: -
4272	Verifica que las líneas de declaración de las Solicitudes Únicas no tienen solapes con la capa de Retroactividad Gráfica (ambas de la misma campaña) a nivel de expediente/línea de declaración gráfica de la solicitud. Ref:4569271 Recinto:11-043-003-00001-00002 Cultivo: - Agregado de la referencia del recinto.:0 Zona de la referencia del recinto.:0 Superficie solapada.:0,02 Id. Incid.:97948746
100421	Recinto declarado por error para una operación de la 6503, que se ha corregido de oficio marcando la operación correcta, de acuerdo con la fecha de inscripción del recinto en la producción ecológica. Ref:170000007084908 Recinto:11-023-048-00006-00002 Cultivo:62000 PASTOS PERMANENTES DE 5 O MAS AÑOS-SIN VARIEDAD Secano Ref:170000007084919 Recinto:11-023-048-00009-00001 Cultivo:62000 PASTOS PERMANENTES DE 5 O MAS AÑOS-SIN VARIEDAD Secano Ref:170000007084916 Recinto:11-043-001-00006-00003 Cultivo:62000 PASTOS PERMANENTES DE 5 O MAS AÑOS-SIN VARIEDAD Secano Ref:170000007084915 Recinto:11-043-001-00008-00001 Cultivo:62000 PASTOS PERMANENTES DE 5 O MAS AÑOS-SIN VARIEDAD Secano Ref:170000007084917 Recinto:11-043-001-00020-00003 Cultivo:62000 PASTOS PERMANENTES DE 5 O MAS AÑOS-SIN VARIEDAD Secano Ref:4569271 Recinto:11-043-003-00001-00002 Cultivo:63000 PASTOS DE MENOS DE 5 AÑOS-SIN VARIEDAD Secano Ref:170000007084918 Recinto:11-043-009-00025-00001 Cultivo:62000 PASTOS PERMANENTES DE 5 O MAS AÑOS-SIN VARIEDAD Secano Ref:170000007084921 Recinto:11-043-010-00002-00005 Cultivo:62000 PASTOS PERMANENTES DE 5 O MAS AÑOS-SIN VARIEDAD Secano Ref:-1579786 Recinto:11-043-014-00015-00001 Cultivo:62000 PASTOS PERMANENTES DE 5 O MAS AÑOS-SIN VARIEDAD Secano
100424	Solicita recinto que no está comprometido para la operación. Ref:170000007084908 Recinto:11-023-048-00006-00002 Cultivo:62000 PASTOS PERMANENTES DE 5 O MAS AÑOS-SIN VARIEDAD Secano Ref:170000007084919 Recinto:11-023-048-00009-00001 Cultivo:62000 PASTOS PERMANENTES DE 5 O MAS AÑOS-SIN VARIEDAD Secano Ref:170000007084916 Recinto:11-043-001-00006-00003 Cultivo:62000 PASTOS PERMANENTES DE 5 O MAS AÑOS-SIN VARIEDAD Secano Ref:170000007084915 Recinto:11-043-001-00008-00001 Cultivo:62000 PASTOS PERMANENTES DE 5 O MAS AÑOS-SIN VARIEDAD Secano Ref:170000007084917 Recinto:11-043-001-00020-00003 Cultivo:62000 PASTOS PERMANENTES DE 5 O MAS AÑOS-SIN VARIEDAD Secano Ref:4569271 Recinto:11-043-003-00001-00002 Cultivo:63000 PASTOS DE MENOS DE 5 AÑOS-SIN VARIEDAD Secano Ref:170000007084918 Recinto:11-043-009-00025-00001 Cultivo:62000 PASTOS PERMANENTES DE 5 O MAS AÑOS-SIN VARIEDAD Secano Ref:170000007084921 Recinto:11-043-010-00002-00005 Cultivo:62000 PASTOS PERMANENTES DE 5 O MAS AÑOS-SIN VARIEDAD Secano Ref:-1579786 Recinto:11-043-014-00015-00001 Cultivo:62000 PASTOS PERMANENTES DE 5 O MAS AÑOS-SIN VARIEDAD Secano
101008	Expediente sin compromisos vigentes. Operación:6503.1

(1) Superficie declarada admisible ajustada con la superficie comprometida.
(2) Factor de penalización valorando el alcance para el tipo de compromiso.

Puede verificar la integridad de una copia de este documento mediante la lectura del código QR adjunto o mediante el acceso a la dirección https://ws050.juntadeandalucia.es/verificarFirma indicando el código de VERIFICACIÓN			
FIRMADO POR	JUAN JOSE SOLER GARCIA ROCIO GUIJARRO MILLAN	30/01/2025	
VERIFICACIÓN	Pk2jm5URL3QM5ZZ58RR73JPN5XYKW	PÁG. 73/303	

**APELLIDOS Y NOMBRE / RAZÓN SOCIAL**

SALAS BERMUDEZ ROSARIO

NIF

***3090*

EXPEDIENTE

1119176

ANUALIDAD DE PAGO

1ª

IMPORTE POR ANUALIDAD

	2023	2024	2025	2026	2027
IMPORTE MÁXIMO SUBVENCIONABLE	3.554,89 €	3.554,89 €	3.554,89 €	2.962,40 €	2.962,40 €
IMPORTE MEDIO DE TRANSFERENCIA (€/ha)	297,48 €	297,48 €	297,48 €	247,90 €	247,90 €

RESUMEN DE UNIDADES

Cód	GRUPO DE PAGO	Sup. Dec. Admisible (ha)	Sup. Comprometida (ha)	Sup. ajustada compromiso (1) (ha)	% sobredec.	Sup. Propuesta (ha)	Importe Declarado	Importe Topado	Importe Propuesto	Importe tras sobredec.
419	OLIVAR	11,95		11,95	0,00	11,95	3.554,89	3.554,89	3.554,89	3.554,89
TOTAL		11,95	11,95	11,95		11,95	3.554,89	3.554,89	3.554,89	3.554,89

APLICACIÓN DE REDUCCIONES Y PENALIZACIONES

GRUPO DE PAGO	Importe Calculado	Importe prereduc.	Criterios de subvencionabilidad y compromisos	Presentación tardía	Omisión declaración	Condicionalidad	IMPORTE (Euros) PROPUESTO
OLIVAR	3.554,89	3.554,89	0,00	0,00	0,00	0,00	3.554,89
TOTAL	3.554,89	3.554,89					3.554,89

RESUMEN DE PAGOS**IMPORTE (Euros)**

	RESUELTO	FEADER	MAPA	CAPADR
OLIVAR - A pagar	3.554,89 €	3.021,66 €	348,73 €	184,50 €

RECINTOS PROPUESTOS

REF.	REFERENCIA SIGPAC	CULTIVO DESCRIPCIÓN CULTIVO	S/R G.PAGO	PEND. MEDIA (%)	SUP. DEC. ADMISIBLE (ha)	SUP. COMPROM. (ha)	SUP. AJUSTADA COMPR.(1) (ha)	SUP. CONV. SIGPAC (ha)	SUP. CERTIE. (ha)	SUP. CAMPO (ha)	SUP. CAMPO DETER. CULL. DECLARADO (ha)	SUP. DEC. REDUCIDA (ha)	SUP. PROPUESTA (ha)
-787003	11-005-028-00055-005	101010 OLIVAR-PICUAL	S 419	34,00	0,53	0,53	0,53		0,53			0,53	0,53
-787002	11-005-028-00055-001	101010 OLIVAR-PICUAL	S 419	27,60	2,60	2,60	2,60		2,60			2,60	2,60
1700000003020737	11-005-028-00015-003	101195 OLIVAR-LECHIN DE SEVILLA	S 419	27,70	4,99	4,99	4,99		4,99			4,99	4,99
1700000003020739	11-005-028-00015-011	101195 OLIVAR-LECHIN DE SEVILLA	S 419	28,20	0,19	0,19	0,19		0,19			0,19	0,19
1700000003020742	11-005-031-00099-002	101195 OLIVAR-LECHIN DE SEVILLA	S 419	41,80	1,01	1,01	1,01		1,01			1,01	1,01
1700000003020743	11-005-031-00098-002	101195 OLIVAR-LECHIN DE SEVILLA	S 419	54,70	1,27	1,27	1,27		1,27			1,27	1,27
1700000003485147	11-005-028-00017-004	101195 OLIVAR-LECHIN DE SEVILLA	S 419	46,40	1,36	1,36	1,36		1,36			1,36	1,36

(1) Superficie declarada admisible ajustada con la superficie comprometida.
(2) Factor de penalización valorando el alcance para el tipo de compromiso.Puede verificar la integridad de una copia de este documento mediante la lectura del código QR adjunto o mediante el acceso a la dirección <https://ws050.juntadeandalucia.es/verificarFirma> indicando el código de VERIFICACIÓN

FIRMADO POR

JUAN JOSE SOLER GARCIA

30/01/2025

ROCIO GUIJARRO MILLAN

VERIFICACIÓN

Pk2jm5URL3QM5ZZ58RR73JPN5XYKWK

PÁG. 74/303



**APELLIDOS Y NOMBRE / RAZÓN SOCIAL**

SANCHEZ PEREZ ANTONIO JESUS

NIF

***9506*

EXPEDIENTE

1267447

ANUALIDAD DE PAGO

1ª

IMPORTE POR ANUALIDAD

	2023	2024	2025	2026	2027
IMPORTE MÁXIMO SUBVENCIONABLE	3.394,48 €	3.394,48 €	3.394,48 €	2.828,75 €	2.828,75 €
IMPORTE MEDIO DE TRANSFERENCIA (€/ha)	419,59 €	419,59 €	419,59 €	349,66 €	349,66 €

RESUMEN DE UNIDADES

Cód	GRUPO DE PAGO	Sup. Dec. Admisible (ha)	Sup. Comprometida (ha)	Sup. ajustada compromiso (1) (ha)	% sobredec.	Sup. Propuesta (ha)	Importe Declarado	Importe Topado	Importe Propuesto	Importe tras sobredec.
423	FRUTALES REGADÍO	8,27		8,09	0,00	8,09	3.394,48	3.394,48	3.394,48	3.394,48
TOTAL		8,27	8,09	8,09		8,09	3.394,48	3.394,48	3.394,48	3.394,48

APLICACIÓN DE REDUCCIONES Y PENALIZACIONES

GRUPO DE PAGO	Importe Calculado	Importe prereduc.	Criterios de subvencionabilidad y compromisos	Presentación tardía	Omisión declaración	Condicionalidad	IMPORTE (Euros) PROPUESTO
FRUTALES REGADÍO	3.394,48	3.394,48	0,00	0,00	0,00	0,00	3.394,48
TOTAL	3.394,48	3.394,48					3.394,48

RESUMEN DE PAGOS**IMPORTE (Euros)**

	RESUELTO	FEADER	MAPA	CAPADR
FRUTALES REGADÍO - A pagar	3.394,48 €	2.885,31 €	333,00 €	176,17 €

RECINTOS PROPUESTOS

REF.	REFERENCIA SIGPAC	CULTIVO	DESCRIPCIÓN CULTIVO	S/R G.PAGO	PEND. MEDIA (%)	SUP. DEC. ADMISIBLE (ha)	SUP. COMPROM. (ha)	SUP. AJUSTADA COMPR.(1) (ha)	SUP. CONV. SIGPAC (ha)	SUP. CERTIE. (ha)	SUP. CAMPO (ha)	SUP. CAMPO DETER. CULL. DECLARADO (ha)	SUP. DEC. REDUCIDA (ha)	SUP. PROPUESTA (ha)
-1535257	11-021-015-00008-001	206208	NARANJO-VALENCIA MIDKNIGHT SEEDLESS	R 423	1,70	4,62	4,62	4,62		4,73			4,62	4,62
5555040	11-021-015-00008-001	206272	NARANJO-NAVEL NAVEL LATE	R 423	1,70	3,21	3,03	3,03		3,10			3,03	3,03
1700000005978259	11-021-015-00008-003	206208	NARANJO-VALENCIA MIDKNIGHT SEEDLESS	R 423	2,10	0,44	0,44	0,44		0,44			0,44	0,44

INCIDENCIAS**INCIDENCIA DESCRIPCIÓN**

- 4272 Verifica que las líneas de declaración de las Solicitudes Únicas no tienen solapes con la capa de Retroactividad Gráfica (ambas de la misma campaña) a nivel de expediente/línea de declaración gráfica de la solicitud.
Ref:5555040 Recinto:11-021-015-00008-00001 Cultivo: - Agregado de la referencia del recinto.:0 Zona de la referencia del recinto.:0 Superficie solapada.:0,18 Id. Incid.:97948877
- 100412 Número de hectáreas validadas inferior a la superficie mínima permitida por el grupo de cultivo (Anexo I. Criterios de Subvencionabilidad. Orden 28 de marzo de 2023).
Sup. Resuelta:0 Grupo de Pago:HERBÁCEOS
- 100413 Recinto perteneciente a grupo de cultivo que no cumple con la superficie mínima requerida (Anexo I. Criterios de Subvencionabilidad. Orden 28 de marzo de 2023).
Ref:5571051 Recinto:11-021-008-00111-00003 Cultivo:60010 ALFALFA-ALEXIS Regadío Sup. Declarada:1,72 Superficie Resolver: 1,72

(1) Superficie declarada admisible ajustada con la superficie comprometida.
(2) Factor de penalización valorando el alcance para el tipo de compromiso.

Puede verificar la integridad de una copia de este documento mediante la lectura del código QR adjunto o mediante el acceso a la dirección <https://ws050.juntadeandalucia.es/verificarFirma> indicando el código de VERIFICACIÓN

FIRMADO POR

JUAN JOSE SOLER GARCIA

30/01/2025

ROCIO GUIJARRO MILLAN

VERIFICACIÓN

Pk2jm5URL3QM5ZZ58RR73JPN5XYKW

PÁG. 75/303





<u>APELLIDOS Y NOMBRE / RAZÓN SOCIAL</u>	<u>NIF</u>	<u>EXPEDIENTE</u>	<u>ANUALIDAD DE PAGO</u>
SANCHEZ SANCHEZ BERNARDO	***7449*	1064549	

INCIDENCIAS

INCIDENCIA DESCRIPCIÓN

100402	Recinto solicitado no forma parte de ningún organismo de control autorizado para la producción ecológica en Andalucía o fecha de inscripción posterior al plazo establecido (Anexo I. Criterios de Subvencionabilidad. Orden 28 de marzo de 2023). Ref:-807356 Recinto:11-021-002-00200-00002 Cultivo:210010 MANDARINOS HÍBRIDOS-ORTANIQUE Regadío Ref:-1383362 Recinto:11-021-002-00200-00004 Cultivo:210010 MANDARINOS HÍBRIDOS-ORTANIQUE Regadío
100424	Solicita recinto que no está comprometido para la operación. Ref:4273168 Recinto:11-021-002-00093-00003 Cultivo:206001 NARANJO-LANE LATE Regadío Ref:-1084348 Recinto:11-021-002-00093-00004 Cultivo:206003 NARANJO-NAVELATE Regadío Ref:4273172 Recinto:11-021-002-00094-00001 Cultivo:206004 NARANJO-NAVELINA Regadío Ref:-807356 Recinto:11-021-002-00200-00002 Cultivo:210010 MANDARINOS HÍBRIDOS-ORTANIQUE Regadío Ref:-1383362 Recinto:11-021-002-00200-00004 Cultivo:210010 MANDARINOS HÍBRIDOS-ORTANIQUE Regadío
101008	Expediente sin compromisos vigentes. Operación:6503.1

(1) Superficie declarada admisible ajustada con la superficie comprometida.
(2) Factor de penalización valorando el alcance para el tipo de compromiso.

Puede verificar la integridad de una copia de este documento mediante la lectura del código QR adjunto o mediante el acceso a la dirección https://ws050.juntadeandalucia.es/verificarFirma indicando el código de VERIFICACIÓN		
FIRMADO POR	JUAN JOSE SOLER GARCIA ROCIO GUIJARRO MILLAN	30/01/2025
VERIFICACIÓN	Pk2jm5URL3QM5ZZ58RR73JPN5XYKW	PÁG. 76/303



**CÓRDOBA**

<u>APELLIDOS Y NOMBRE / RAZÓN SOCIAL</u>	<u>NIF</u>	<u>EXPEDIENTE</u>	<u>ANUALIDAD DE PAGO</u>		
AGRICOLAS TORRE DEL MORO SL	****8170*	1221870	1ª		
<u>IMPORTES POR ANUALIDAD</u>					
	2023	2024	2025	2026	2027
IMPORTE MÁXIMO SUBVENCIONABLE	11.899,20 €	11.899,20 €	11.899,20 €	9.916,00 €	9.916,00 €
IMPORTE MEDIO DE TRANSFERENCIA (€/ha)	297,48 €	297,48 €	297,48 €	247,90 €	247,90 €

RESUMEN DE UNIDADES

<u>Cód</u>	<u>GRUPO DE PAGO</u>	<u>Sup. Dec. Admisible (ha)</u>	<u>Sup. Comprometida (ha)</u>	<u>Sup. ajustada compromiso (1) (ha)</u>	<u>% sobredec.</u>	<u>Sup. Propuesta (ha)</u>	<u>Importe Declarado</u>	<u>Importe Topado</u>	<u>Importe Propuesto</u>	<u>Importe tras sobredec.</u>
419	OLIVAR	105,51		40,00	0,00	40,00	11.899,20	11.899,20	11.899,20	11.899,20
TOTAL		105,51	40,00	40,00		40,00	11.899,20	11.899,20	11.899,20	11.899,20

APLICACIÓN DE REDUCCIONES Y PENALIZACIONES

<u>GRUPO DE PAGO</u>	<u>Importe Calculado</u>	<u>Importe prereduc.</u>	<u>Criterios de subvencionabilidad y compromisos</u>	<u>Presentación tardía</u>	<u>Omisión declaración</u>	<u>Condicionalidad</u>	<u>IMPORTE (Euros) PROPUESTO</u>
OLIVAR	11.899,20	11.899,20	0,00	0,00	0,00	0,00	11.899,20
TOTAL	11.899,20	11.899,20					11.899,20

RESUMEN DE PAGOS

	<u>IMPORTE (Euros)</u>			
	<u>RESUELTO</u>	<u>FEADER</u>	<u>MAPA</u>	<u>CAPADR</u>
OLIVAR - A pagar	11.899,20 €	10.114,32 €	1.167,31 €	617,57 €

RECINTOS PROPUESTOS

<u>REF.</u>	<u>REFERENCIA SIGPAC</u>	<u>CULTIVO DESCRIPCIÓN CULTIVO</u>	<u>S/R G.PAGO</u>	<u>PEND. MEDIA (%)</u>	<u>SUP. DEC. ADMISIBLE (ha)</u>	<u>SUP. COMPROM. (ha)</u>	<u>SUP. AJUSTADA COMER (1) (ha)</u>	<u>SUP. CONV. SIGPAC (ha)</u>	<u>SUP. CERTIE. (ha)</u>	<u>SUP. CAMPO (ha)</u>	<u>SUP. CAMPO DETER CULT. DECLARADO (ha)</u>	<u>SUP. DEC. REDUCIDA (ha)</u>	<u>SUP. PROPUESTA (ha)</u>
-1222147	14-007-012-00124-010	101010 OLIVAR-PICUAL	S 419	14,60	6,01	6,01	6,01		6,01			6,01	6,01
-886364	14-007-012-00124-010	101003 OLIVAR-ARBEQUINA	S 419	14,60	25,46	25,46	25,46		25,46			25,46	25,46
-160631	14-007-012-00124-014	101010 OLIVAR-PICUAL	S 419	17,80	66,22	66,22	66,22		66,22			66,22	66,22
1700000002741913	14-007-013-00088-001	101003 OLIVAR-ARBEQUINA	S 419	17,40	1,38	1,38	1,38		1,38			1,38	1,38
1700000002741914	14-007-019-00072-001	101003 OLIVAR-ARBEQUINA	S 419	16,60	6,44	6,44	6,44		6,44			6,44	6,44

INCIDENCIAS**INCIDENCIA DESCRIPCIÓN**

- 100412 Número de hectáreas validadas inferior a la superficie mínima permitida por el grupo de cultivo (Anexo I. Criterios de Subvencionabilidad. Orden 28 de marzo de 2023).
Sup. Resuelta:0 Grupo de Pago:FRUTALES SECANO
- 100413 Recinto perteneciente a grupo de cultivo que no cumple con la superficie mínima requerida (Anexo I. Criterios de Subvencionabilidad. Orden 28 de marzo de 2023).
Ref:5256222 Recinto:14-007-012-00124-00002 Cultivo:218065 HIGUERA-CALABACITA Secano Sup. Declarada:2,18 Superficie Resolver:2,18
Ref:-1039353 Recinto:14-007-012-00124-00013 Cultivo:218065 HIGUERA-CALABACITA Secano Sup. Declarada:7,08 Superficie Resolver:7,08

(1) Superficie declarada admisible ajustada con la superficie comprometida.
(2) Factor de penalización valorando el alcance para el tipo de compromiso.

Puede verificar la integridad de una copia de este documento mediante la lectura del código QR adjunto o mediante el acceso a la dirección <https://ws050.juntadeandalucia.es/verificarFirma> indicando el código de VERIFICACIÓN

FIRMADO POR	JUAN JOSE SOLER GARCIA	30/01/2025	
	ROCIO GUIJARRO MILLAN		
VERIFICACIÓN	Pk2jm5URL3QM5ZZ58RR73JPN5XYKW	PÁG. 77/303	



APELLIDOS Y NOMBRE / RAZÓN SOCIAL

BARBA ROJANO RAUL

NIF
***2205*

EXPEDIENTE
1256564

ANUALIDAD DE PAGO

1ª

IMPORTE POR ANUALIDAD

	2023	2024	2025	2026	2027
IMPORTE MÁXIMO SUBVENCIONABLE	597,93 €	597,93 €	597,93 €	498,28 €	498,28 €
IMPORTE MEDIO DE TRANSFERENCIA (€/ha)	297,48 €	297,48 €	297,48 €	247,90 €	247,90 €

RESUMEN DE UNIDADES

Cód	GRUPO DE PAGO	Sup. Dec. Admisible (ha)	Sup. Comprometida (ha)	Sup. ajustada compromiso (1) (ha)	% sobredec.	Sup. Propuesta (ha)	Importe Declarado	Importe Topado	Importe Propuesto	Importe tras sobredec.
419	OLIVAR	2,01		2,01	0,00	2,01	597,93	597,93	597,93	597,93
TOTAL		2,01	2,01	2,01		2,01	597,93	597,93	597,93	597,93

APLICACIÓN DE REDUCCIONES Y PENALIZACIONES

GRUPO DE PAGO	Importe Calculado	Importe prereduc.	Criterios de subvencionabilidad y compromisos	Presentación tardía	Omisión declaración	Condicionalidad	IMPORTE (Euros) PROPUESTO
OLIVAR	597,93	597,93	0,00	0,00	0,00	0,00	597,93
TOTAL	597,93	597,93					597,93

RESUMEN DE PAGOS

IMPORTE (Euros)

OLIVAR - A pagar	RESUELTO 597,93 €	FEADER 508,24 €	MAPA 58,66 €	CAPADR 31,03 €
------------------	-----------------------------	---------------------------	------------------------	--------------------------

RECINTOS PROPUESTOS

REF.	REFERENCIA SIGPAC	CULTIVO	DESCRIPCIÓN CULTIVO	S/R	G.PAGO	PEND. MEDIA (%)	SUP. DEC. ADMISIBLE (ha)	SUP. COMPROM. (ha)	SUP. AJUSTADA COMPR.(1) (ha)	SUP. CONV. SIGPAC (ha)	SUP. CERTIE. (ha)	SUP. CAMPO (ha)	SUP. CAMPO DETER. CULL. DECLARADO (ha)	SUP. DEC. REDUCIDA (ha)	SUP. PROPUESTA (ha)
5210992	14-007-060-00154-001	101010	OLIVAR-PICUAL	S	419	33,30	0,51	0,51	0,51		0,51			0,51	0,51
5210993	14-007-060-00147-001	101010	OLIVAR-PICUAL	S	419	32,20	0,84	0,84	0,84		0,84			0,84	0,84
5210994	14-007-060-00153-001	101010	OLIVAR-PICUAL	S	419	30,00	0,66	0,66	0,66		0,66			0,66	0,66

INCIDENCIAS

INCIDENCIA DESCRIPCIÓN

75024 La cuenta corriente declarada no se encuentra en el sistema GIRO, se realiza el pago a la cuenta principal designada en GIRO.

(1) Superficie declarada admisible ajustada con la superficie comprometida.
(2) Factor de penalización valorando el alcance para el tipo de compromiso.

Puede verificar la integridad de una copia de este documento mediante la lectura del código QR adjunto o mediante el acceso a la dirección https://ws050.juntadeandalucia.es/verificarFirma indicando el código de VERIFICACIÓN			
FIRMADO POR	JUAN JOSE SOLER GARCIA	30/01/2025	
VERIFICACIÓN	ROCIO GUIJARRO MILLAN	PÁG. 78/303	

PK2jm5URL3QM5ZZ58RR73JPN5XYKW



APELLIDOS Y NOMBRE / RAZÓN SOCIAL
CARRILLO GARCIA CATALINA

NIF
***0960*

EXPEDIENTE
1134864

ANUALIDAD DE PAGO

INCIDENCIAS

INCIDENCIA DESCRIPCIÓN

- | | |
|--------|--|
| 100421 | Recinto declarado por error para una operación de la 6503, que se ha corregido de oficio marcando la operación correcta, de acuerdo con la fecha de inscripción del recinto en la producción ecológica.
Ref:-1024941 Recinto:14-023-012-00085-00002 Cultivo:12000 TRANQUILLÓN-SIN VARIEDAD Secano |
| 100424 | Solicita recinto que no está comprometido para la operación.
Ref:-1024941 Recinto:14-023-012-00085-00002 Cultivo:12000 TRANQUILLÓN-SIN VARIEDAD Secano |
| 101008 | Expediente sin compromisos vigentes.
Operación:6503.1 |

(1) Superficie declarada admisible ajustada con la superficie comprometida.
(2) Factor de penalización valorando el alcance para el tipo de compromiso.

Puede verificar la integridad de una copia de este documento mediante la lectura del código QR adjunto o mediante el acceso a la dirección <https://ws050.juntadeandalucia.es/verificarFirma> indicando el código de VERIFICACIÓN

FIRMADO POR	JUAN JOSE SOLER GARCIA ROCIO GUIJARRO MILLAN	30/01/2025	
VERIFICACIÓN	Pk2jm5URL3QM5ZZ58RR73JPN5XYKW	PÁG. 79/303	



APELLIDOS Y NOMBRE / RAZÓN SOCIAL
C.B. LA CASILLA

NIF
***7066*

EXPEDIENTE
1273878

ANUALIDAD DE PAGO

INCIDENCIAS

INCIDENCIA DESCRIPCIÓN

- 100424 Solicita recinto que no está comprometido para la operación.
Ref:170000006850542 Recinto:14-060-026-00050-00001 Cultivo:112004 NOGALES-COMUN Regadío
- 101008 Expediente sin compromisos vigentes.
Operación:6503.1

(1) Superficie declarada admisible ajustada con la superficie comprometida.
(2) Factor de penalización valorando el alcance para el tipo de compromiso.

Puede verificar la integridad de una copia de este documento mediante la lectura del código QR adjunto o mediante el acceso a la dirección https://ws050.juntadeandalucia.es/verificarFirma indicando el código de VERIFICACIÓN			
FIRMADO POR	JUAN JOSE SOLER GARCIA ROCIO GUIJARRO MILLAN	30/01/2025	
VERIFICACIÓN	Pk2jm5URL3QM5ZZ58RR73JPN5XYKW	PÁG. 80/303	



APELLIDOS Y NOMBRE / RAZÓN SOCIAL

CORBELLA RUSTICA, S.L.

NIF
***5997*

EXPEDIENTE
1272705

ANUALIDAD DE PAGO

1ª

IMPORTES POR ANUALIDAD

	2023	2024	2025	2026	2027
IMPORTE MÁXIMO SUBVENCIONABLE	6.740,90 €	6.740,90 €	6.740,90 €	5.617,41 €	5.617,41 €
IMPORTE MEDIO DE TRANSFERENCIA (€/ha)	297,48 €	297,48 €	297,48 €	247,90 €	247,90 €

RESUMEN DE UNIDADES

Cód	GRUPO DE PAGO	Sup. Dec. Admisible (ha)	Sup. Comprometida (ha)	Sup. ajustada compromiso (1) (ha)	% sobredec.	Sup. Propuesta (ha)	Importe Declarado	Importe Topado	Importe Propuesto	Importe tras sobredec.
419	OLIVAR	22,66		22,66	0,00	22,66	6.740,90	6.740,90	6.740,90	6.740,90
TOTAL		22,66	22,66	22,66		22,66	6.740,90	6.740,90	6.740,90	6.740,90

APLICACIÓN DE REDUCCIONES Y PENALIZACIONES

GRUPO DE PAGO	Importe Calculado	Importe prereduc.	Criterios de subvencionabilidad y compromisos	Presentación tardía	Omisión declaración	Condicionalidad	IMPORTE (Euros) PROPUESTO
OLIVAR	6.740,90	6.740,90	0,00	0,00	0,00	0,00	6.740,90
TOTAL	6.740,90	6.740,90					6.740,90

RESUMEN DE PAGOS

	IMPORTE (Euros)			
	RESUELTO	FEADER	MAPA	CAPADR
OLIVAR - A pagar	6.740,90 €	5.729,77 €	661,28 €	349,85 €

RECINTOS PROPUESTOS

REF.	REFERENCIA SIGPAC	CULTIVO	DESCRIPCIÓN CULTIVO	S/R	G.PAGO	PEND. MEDIA (%)	SUP. DEC. ADMISIBLE (ha)	SUP. COMPROM. (ha)	SUP. AJUSTADA COMPR.(1) (ha)	SUP. CONV. SIGPAC (ha)	SUP. CERTIE. (ha)	SUP. CAMPO (ha)	SUP. CAMPO DETER. CULL. DECLARADO (ha)	SUP. DEC. REDUCIDA (ha)	SUP. PROPUESTA (ha)
5531153	14-053-003-00050-002	101195	OLIVAR-LECHIN DE SEVILLA	S	419	33,20	13,65	13,65	13,65		13,65			13,65	13,65
5531171	14-053-003-00052-018	101195	OLIVAR-LECHIN DE SEVILLA	S	419	27,10	0,41	0,41	0,41		0,41			0,41	0,41
5531173	14-053-003-00052-019	101195	OLIVAR-LECHIN DE SEVILLA	S	419	32,00	2,18	2,18	2,18		2,18			2,18	2,18
5531177	14-053-003-00052-020	101195	OLIVAR-LECHIN DE SEVILLA	S	419	26,50	6,42	6,42	6,42		6,42			6,42	6,42

(1) Superficie declarada admisible ajustada con la superficie comprometida.
(2) Factor de penalización valorando el alcance para el tipo de compromiso.

Puede verificar la integridad de una copia de este documento mediante la lectura del código QR adjunto o mediante el acceso a la dirección <https://ws050.juntadeandalucia.es/verificarFirma> indicando el código de VERIFICACIÓN

FIRMADO POR

JUAN JOSE SOLER GARCIA

30/01/2025

ROCIO GUIJARRO MILLAN

VERIFICACIÓN

Pk2jm5URL3QM5ZZ58RR73JPN5XYKW

PÁG. 81/303





APELLIDOS Y NOMBRE / RAZÓN SOCIAL

CORTIJO DE SUERTE ALTA, C.B.

NIF

***6072*

EXPEDIENTE

1043834

ANUALIDAD DE PAGO

1ª

IMPORTE POR ANUALIDAD

	2023	2024	2025	2026	2027
IMPORTE MÁXIMO SUBVENCIONABLE	4.301,56 €	4.301,56 €	4.301,56 €	3.584,63 €	3.584,63 €
IMPORTE MEDIO DE TRANSFERENCIA (€/ha)	297,48 €	297,48 €	297,48 €	247,90 €	247,90 €

RESUMEN DE UNIDADES

Cód	GRUPO DE PAGO	Sup. Dec. Admisible (ha)	Sup. Comprometida (ha)	Sup. ajustada compromiso (1) (ha)	% sobredec.	Sup. Propuesta (ha)	Importe Declarado	Importe Topado	Importe Propuesto	Importe tras sobredec.
419	OLIVAR	14,46		14,46	0,00	14,46	4.301,56	4.301,56	4.301,56	4.301,56
TOTAL		14,46	14,46	14,46		14,46	4.301,56	4.301,56	4.301,56	4.301,56

APLICACIÓN DE REDUCCIONES Y PENALIZACIONES

GRUPO DE PAGO	Importe Calculado	Importe prereduc.	Criterios de subvencionabilidad y compromisos	Presentación tardía	Omisión declaración	Condicionalidad	IMPORTE (Euros) PROPUESTO
OLIVAR	4.301,56	4.301,56	0,00	0,00	0,00	0,00	4.301,56
TOTAL	4.301,56	4.301,56					4.301,56

RESUMEN DE PAGOS

IMPORTE (Euros)

OLIVAR - A pagar	RESUELTO	FEADER	MAPA	CAPADR
	4.301,56 €	3.656,33 €	421,98 €	223,25 €

RECINTOS PROPUESTOS

REF.	REFERENCIA SIGPAC	CULTIVO DESCRIPCIÓN CULTIVO	S/R G.PAGO	PEND. MEDIA (%)	SUP. DEC. ADMISIBLE (ha)	SUP. COMPROM. (ha)	SUP. AJUSTADA COMPROM. (1) (ha)	SUP. CONV. SIGPAC (ha)	SUP. CERTIE (ha)	SUP. CAMPO (ha)	SUP. CAMPO DETER. CULL. DECLARADO (ha)	SUP. DEC. REDUCIDA (ha)	SUP. PROPUESTA (ha)
-1291479	14-007-030-00009-001	101010 OLIVAR-PICUAL	S 419	12,70	4,55	4,55	4,55		4,55			4,55	4,55
-996460	14-007-030-00009-009	101010 OLIVAR-PICUAL	S 419	17,20	1,13	1,13	1,13		1,13			1,13	1,13
-996458	14-007-030-00009-008	101010 OLIVAR-PICUAL	S 419	26,50	0,27	0,27	0,27		0,27			0,27	0,27
-996455	14-007-030-00009-020	101010 OLIVAR-PICUAL	S 419	18,60	0,40	0,40	0,40		0,40			0,40	0,40
-996454	14-007-030-00009-088	101010 OLIVAR-PICUAL	S 419	15,60	0,23	0,23	0,23		0,23			0,23	0,23
-996446	14-007-030-00009-090	101010 OLIVAR-PICUAL	S 419	17,40	0,31	0,31	0,31		0,31			0,31	0,31
-996373	14-007-031-00007-021	101010 OLIVAR-PICUAL	S 419	21,50	0,53	0,53	0,53		0,53			0,53	0,53
5239954	14-007-031-00102-011	101010 OLIVAR-PICUAL	S 419	5,80	1,95	1,95	1,95		1,95			1,95	1,95
5239955	14-007-031-00006-003	101010 OLIVAR-PICUAL	S 419	23,60	1,54	1,54	1,54		1,54			1,54	1,54
5239964	14-007-031-00007-006	101010 OLIVAR-PICUAL	S 419	17,30	1,79	1,79	1,79		1,79			1,79	1,79
5239977	14-007-031-00007-020	101010 OLIVAR-PICUAL	S 419	18,50	1,76	1,76	1,76		1,76			1,76	1,76

(1) Superficie declarada admisible ajustada con la superficie comprometida.
 (2) Factor de penalización valorando el alcance para el tipo de compromiso.

Puede verificar la integridad de una copia de este documento mediante la lectura del código QR adjunto o mediante el acceso a la dirección <https://ws050.juntadeandalucia.es/verificarFirma> indicando el código de VERIFICACIÓN

FIRMADO POR

JUAN JOSE SOLER GARCIA

30/01/2025

ROCIO GUIJARRO MILLAN

VERIFICACIÓN

Pk2jm5URL3QM5ZZ58RR73JPN5XYKWK

PÁG. 82/303





APELLIDOS Y NOMBRE / RAZÓN SOCIAL
DE GRACIA SERRANO EUSEBIO LAZARO

NIF
****1557*

EXPEDIENTE
1152590

ANUALIDAD DE PAGO
1ª

IMPORTE POR ANUALIDAD

	2023	2024	2025	2026	2027
IMPORTE MÁXIMO SUBVENCIONABLE	9.005,28 €	9.005,28 €	7.504,40 €	7.504,40 €	7.504,40 €
IMPORTE MEDIO DE TRANSFERENCIA (€/ha)	88,07 €	88,07 €	73,39 €	73,39 €	73,39 €

RESUMEN DE UNIDADES

Cód	GRUPO DE PAGO	Sup. Dec. Admisible (ha)	Sup. Comprometida (ha)	Sup. ajustada compromiso (1) (ha)	% sobredec.	Sup. Propuesta (ha)	Importe Declarado	Importe Topado	Importe Propuesto	Importe tras sobredec.
418	PASTOS ASOCIADOS A GANADERÍA ECOLÓGICA	102,25		102,25	0,00	102,25	9.005,28	9.005,28	9.005,28	9.005,28
TOTAL		102,25	102,25	102,25		102,25	9.005,28	9.005,28	9.005,28	9.005,28

APLICACIÓN DE REDUCCIONES Y PENALIZACIONES

GRUPO DE PAGO	Importe Calculado	Importe prereduc.	Criterios de subvencionabilidad y compromisos	Presentación tardía	Omisión declaración	Condicionidad	IMPORTE (Euros) PROPUESTO
PASTOS ASOCIADOS A GANADERÍA	9.005,28	9.005,28	0,00	0,00	0,00	1,00	8.915,23
TOTAL	9.005,28	9.005,28					8.915,23

RESUMEN DE PAGOS

	RESUELTO	FEADER	MAPA	CAPADR
PASTOS ASOCIADOS A GANADERÍA ECOLÓGICA - A pagar	8.915,23 €	7.577,95 €	874,58 €	462,70 €

RECINTOS PROPUESTOS

REE	REFERENCIA SIGPAC	CULTIVO	DESCRIPCIÓN CULTIVO	S/R G.PAGO	PEND. MEDIA (%)	SUP. DEC. ADMISIBLE (ha)	SUP. COMPROM. (ha)	SUP. AJUSTADA COMPR.(1) (ha)	SUP. CONV. SIGPAC (ha)	SUP. CERTIF. (ha)	SUP. CAMPO (ha)	SUP. CAMPO DETER. CULT. DECLARADO (ha)	SUP. DEC. REDUCIDA (ha)	SUP. PROPUESTA (ha)
-1564196	14-054-012-00172-013	62000	PASTOS PERMANENTES DE 5 O MAS AÑOS-SIN VARIEDAD	S 418	4,80	1,24	1,24	1,24		1,24			1,24	1,24
-1564195	14-054-012-00171-012	62000	PASTOS PERMANENTES DE 5 O MAS AÑOS-SIN VARIEDAD	S 418	9,20	4,99	4,99	4,99		4,99			4,99	4,99
5548701	14-054-012-00046-001	62000	PASTOS PERMANENTES DE 5 O MAS AÑOS-SIN VARIEDAD	S 418	8,40	1,36	1,36	1,36		1,36			1,36	1,36
5548702	14-054-012-00005-001	62000	PASTOS PERMANENTES DE 5 O MAS AÑOS-SIN VARIEDAD	S 418	6,00	12,62	12,62	12,62		12,62			12,62	12,62
5548703	14-054-012-00006-001	62000	PASTOS PERMANENTES DE 5 O MAS AÑOS-SIN VARIEDAD	S 418	7,00	82,04	82,04	82,04		82,04			82,04	82,04

(1) Superficie declarada admisible ajustada con la superficie comprometida.
(2) Factor de penalización valorando el alcance para el tipo de compromiso.

Puede verificar la integridad de una copia de este documento mediante la lectura del código QR adjunto o mediante el acceso a la dirección <https://ws050.juntadeandalucia.es/verificarFirma> indicando el código de VERIFICACIÓN

FIRMADO POR

JUAN JOSE SOLER GARCIA

30/01/2025

ROCIO GUIJARRO MILLAN

VERIFICACIÓN

Pk2jm5URL3QM5ZZ58RR73JPN5XYKW

PÁG. 83/303





INCIDENCIAS

INCIDENCIA DESCRIPCIÓN

- 100407 Explotación solicitada no forma parte de ningún organismo de control autorizado para la producción ecológica en Andalucía o fecha de inscripción posterior al plazo establecido (Anexo I. Criterios de Subvencionabilidad. Orden 28 de marzo de 2023).
 Explotación:ES140060000329 Especie:BOVINA
 Explotación:ES140060000329 Especie:OVINA
 Explotación:ES140540000067 Especie:PORCINO
 Explotación:ES140540000129 Especie:BOVINA
 Explotación:ES140540000129 Especie:OVINA
 Explotación:ES140540000129 Especie:PORCINO
 Explotación:ES140540000844 Especie:BOVINA
 Explotación:ES140540000844 Especie:OVINA
- 100411 Recinto no admisible por no estar asociado en SIGGAN a una explotación ganadera (Artículo 10 de la Orden de 28 de marzo de 2023).
 Ref:5548697 Recinto:14-054-012-00022-00001 Cultivo:62000 PASTOS PERMANENTES DE 5 O MAS AÑOS-SIN VARIEDAD Secano
 Ref:5548700 Recinto:14-054-012-00034-00002 Cultivo:62000 PASTOS PERMANENTES DE 5 O MAS AÑOS-SIN VARIEDAD Secano
 Ref:5548699 Recinto:14-054-012-00035-00001 Cultivo:62000 PASTOS PERMANENTES DE 5 O MAS AÑOS-SIN VARIEDAD Secano
- 100412 Número de hectáreas validadas inferior a la superficie mínima permitida por el grupo de cultivo (Anexo I. Criterios de Subvencionabilidad. Orden 28 de marzo de 2023).
 Sup. Resuelta:0 Grupo de Pago:HERBÁCEOS
- 100413 Recinto perteneciente a grupo de cultivo que no cumple con la superficie mínima requerida (Anexo I. Criterios de Subvencionabilidad. Orden 28 de marzo de 2023).
 Ref:-109805 Recinto:14-006-004-00188-00005 Cultivo:8000 AVENA-SIN VARIEDAD Secano Sup. Declarada:2,48 Superficie Resolver:2,48
 Ref:-1380886 Recinto:14-006-004-00188-00005 Cultivo:8000 AVENA-SIN VARIEDAD Secano Sup. Declarada:0,62 Superficie Resolver:0,62
 Ref:-1380855 Recinto:14-054-002-00049-00003 Cultivo:8000 AVENA-SIN VARIEDAD Secano Sup. Declarada:0,25 Superficie Resolver:0,25
 Ref:1700000006543531 Recinto:14-054-002-00049-00003 Cultivo:8000 AVENA-SIN VARIEDAD Secano Sup. Declarada:2,2 Superficie Resolver:2,2
 Ref:1700000006543530 Recinto:14-054-002-00049-00004 Cultivo:8000 AVENA-SIN VARIEDAD Secano Sup. Declarada:0,22 Superficie Resolver:0,22
 Ref:1700000006543529 Recinto:14-054-002-00056-00001 Cultivo:8000 AVENA-SIN VARIEDAD Secano Sup. Declarada:2,35 Superficie Resolver:2,35
 Ref:5548704 Recinto:14-054-012-00005-00002 Cultivo:8000 AVENA-SIN VARIEDAD Secano Sup. Declarada:0,56 Superficie Resolver:0,56
 Ref:5548696 Recinto:14-054-012-00006-00002 Cultivo:8000 AVENA-SIN VARIEDAD Secano Sup. Declarada:0,65 Superficie Resolver:0,65
 Ref:5548695 Recinto:14-054-012-00006-00003 Cultivo:8000 AVENA-SIN VARIEDAD Secano Sup. Declarada:1,87 Superficie Resolver:1,87
 Ref:-1380211 Recinto:14-054-013-00010-00003 Cultivo:8000 AVENA-SIN VARIEDAD Secano Sup. Declarada:9,86 Superficie Resolver:9,86
 Ref:-1564241 Recinto:14-054-013-00010-00003 Cultivo:8000 AVENA-SIN VARIEDAD Secano Sup. Declarada:8,53 Superficie Resolver:8,53
 Ref:-1380109 Recinto:14-054-013-00029-00001 Cultivo:8000 AVENA-SIN VARIEDAD Secano Sup. Declarada:2,75 Superficie Resolver:2,75
 Ref:-1380112 Recinto:14-054-013-00029-00003 Cultivo:8000 AVENA-SIN VARIEDAD Secano Sup. Declarada:6,54 Superficie Resolver:6,54
 Ref:-1380113 Recinto:14-054-013-00029-00005 Cultivo:8000 AVENA-SIN VARIEDAD Secano Sup. Declarada:5,25 Superficie Resolver:5,25
 Ref:1700000006543528 Recinto:14-054-017-00007-00003 Cultivo:8000 AVENA-SIN VARIEDAD Secano Sup. Declarada:6,03 Superficie Resolver:6,03
 Ref:-109812 Recinto:14-054-017-00008-00002 Cultivo:8000 AVENA-SIN VARIEDAD Secano Sup. Declarada:3,69 Superficie Resolver:3,69
- 100424 Solicita recinto que no está comprometido para la operación.
 Ref:5548697 Recinto:14-054-012-00022-00001 Cultivo:62000 PASTOS PERMANENTES DE 5 O MAS AÑOS-SIN VARIEDAD Secano
 Ref:5548700 Recinto:14-054-012-00034-00002 Cultivo:62000 PASTOS PERMANENTES DE 5 O MAS AÑOS-SIN VARIEDAD Secano
 Ref:5548699 Recinto:14-054-012-00035-00001 Cultivo:62000 PASTOS PERMANENTES DE 5 O MAS AÑOS-SIN VARIEDAD Secano
- 101007 Expediente afectado por condicionalidad (art. 32 de Orden 28 marzo 2023)
 Porcentaje Reducción:1

Datos considerados para el Cálculo de la Carga Ganadera mínima y máxima del expediente

<u>Explotación</u>	<u>Especie</u>	<u>Inscrito en Sipea y Admisible</u>	<u>Ugm Calculada para CG Mínima</u>	<u>Ugm Calculada para CG Máxima</u>
--------------------	----------------	--------------------------------------	-------------------------------------	-------------------------------------

(1) Superficie declarada admisible ajustada con la superficie comprometida.
 (2) Factor de penalización valorando el alcance para el tipo de compromiso.

Puede verificar la integridad de una copia de este documento mediante la lectura del código QR adjunto o mediante el acceso a la dirección https://ws050.juntadeandalucia.es/verificarFirma indicando el código de VERIFICACIÓN			
FIRMADO POR	JUAN JOSE SOLER GARCIA	30/01/2025	
VERIFICACIÓN	ROCIO GUIJARRO MILLAN	PÁG. 84/303	



Datos considerados para el Cálculo de la Carga Ganadera mínima y máxima del expediente

Explotación	Especie	Inscrito en Sipea y Admisible	Ugm Calculada para CG Mínima	Ugm Calculada para CG Máxima
ES140060000329	BOVINA	NO	0,00	0,76
ES140060000329	OVINA	NO	0,00	0,56
ES140540000067	BOVINA	SI	80,55	80,55
ES140540000067	PORCINO	NO	0,00	38,05
ES140540000129	BOVINA	NO	0,00	58,02
ES140540000129	OVINA	NO	0,00	5,62
ES140540000129	PORCINO	NO	0,00	90,79
ES140540000844	BOVINA	NO	0,00	1,42
ES140540000844	OVINA	NO	0,00	0,57
			80,55	276,34

Superficie determinada para Cálculo Carga Ganadera Mínima: 149,04 ha

Superficie determinada para Cálculo Carga Ganadera Máxima: 172,04 ha

Carga Ganadera Mínima Expediente: 0,54 ugm/ha

Carga Ganadera Máxima Expediente: 1,61 ugm/ha

Recintos Determinados para el Cálculo de Garga Ganadera Mínima

REF.	REFERENCIA SIGPAC	CULTIVO	DESCRIPCIÓN CULTIVO	S/R	SUP. PROPUESTA (ha)
-1564196	14-054-012-00172-00013	62000	PASTOS PERMANENTES DE 5 O MAS AÑOS-SIN VARIEDAD	S	1,24
-1564195	14-054-012-00171-00012	62000	PASTOS PERMANENTES DE 5 O MAS AÑOS-SIN VARIEDAD	S	4,99
-1380115	14-054-013-00030-00004	63000	PASTOS DE MENOS DE 5 AÑOS-SIN VARIEDAD	S	1,53
-1380114	14-054-013-00030-00004	63000	PASTOS DE MENOS DE 5 AÑOS-SIN VARIEDAD	S	16,14
-1380108	14-054-013-00028-00002	63000	PASTOS DE MENOS DE 5 AÑOS-SIN VARIEDAD	S	0,88
-1380107	14-054-013-00028-00001	63000	PASTOS DE MENOS DE 5 AÑOS-SIN VARIEDAD	S	19,06
5548697	14-054-012-00022-00001	62000	PASTOS PERMANENTES DE 5 O MAS AÑOS-SIN VARIEDAD	S	3,84
5548699	14-054-012-00035-00001	62000	PASTOS PERMANENTES DE 5 O MAS AÑOS-SIN VARIEDAD	S	2,23
5548700	14-054-012-00034-00002	62000	PASTOS PERMANENTES DE 5 O MAS AÑOS-SIN VARIEDAD	S	3,01
5548701	14-054-012-00046-00001	62000	PASTOS PERMANENTES DE 5 O MAS AÑOS-SIN VARIEDAD	S	1,36
5548702	14-054-012-00005-00001	62000	PASTOS PERMANENTES DE 5 O MAS AÑOS-SIN VARIEDAD	S	12,62
5548703	14-054-012-00006-00001	62000	PASTOS PERMANENTES DE 5 O MAS AÑOS-SIN VARIEDAD	S	82,04
1700000006543522	14-054-013-00015-00002	63000	PASTOS DE MENOS DE 5 AÑOS-SIN VARIEDAD	S	0,10

Recintos Determinados para el Cálculo de Garga Ganadera Máxima

REF.	REFERENCIA SIGPAC	CULTIVO	DESCRIPCIÓN CULTIVO	S/R	SUP. PROPUESTA (ha)
-1564236	14-054-013-00010-00003	63000	PASTOS DE MENOS DE 5 AÑOS-SIN VARIEDAD	S	22,24
-1564196	14-054-012-00172-00013	62000	PASTOS PERMANENTES DE 5 O MAS AÑOS-SIN VARIEDAD	S	1,24
-1564195	14-054-012-00171-00012	62000	PASTOS PERMANENTES DE 5 O MAS AÑOS-SIN VARIEDAD	S	4,99
-1380115	14-054-013-00030-00004	63000	PASTOS DE MENOS DE 5 AÑOS-SIN VARIEDAD	S	1,53
-1380114	14-054-013-00030-00004	63000	PASTOS DE MENOS DE 5 AÑOS-SIN VARIEDAD	S	16,14
-1380110	14-054-013-00029-00001	63000	PASTOS DE MENOS DE 5 AÑOS-SIN VARIEDAD	S	0,33
-1380108	14-054-013-00028-00002	63000	PASTOS DE MENOS DE 5 AÑOS-SIN VARIEDAD	S	0,88
-1380107	14-054-013-00028-00001	63000	PASTOS DE MENOS DE 5 AÑOS-SIN VARIEDAD	S	19,06
-816436	14-054-013-00010-00003	63000	PASTOS DE MENOS DE 5 AÑOS-SIN VARIEDAD	S	0,42
5548697	14-054-012-00022-00001	62000	PASTOS PERMANENTES DE 5 O MAS AÑOS-SIN VARIEDAD	S	3,84
5548699	14-054-012-00035-00001	62000	PASTOS PERMANENTES DE 5 O MAS AÑOS-SIN VARIEDAD	S	2,23

(1) Superficie declarada admisible ajustada con la superficie comprometida.
(2) Factor de penalización valorando el alcance para el tipo de compromiso.

Puede verificar la integridad de una copia de este documento mediante la lectura del código QR adjunto o mediante el acceso a la dirección https://ws050.juntadeandalucia.es/verificarFirma indicando el código de VERIFICACIÓN			
FIRMADO POR	JUAN JOSE SOLER GARCIA	30/01/2025	
VERIFICACIÓN	ROCIO GUIJARRO MILLAN	PÁG. 85/303	

Pk2jm5URL3QM5ZZ58RR73JPN5XYKXW



Datos considerados para el Cálculo de la Carga Ganadera mínima y máxima del expediente

Recintos Determinados para el Cálculo de Garga Ganadera Máxima

REF.	REFERENCIA SIGPAC	CULTIVO	DESCRIPCIÓN CULTIVO	S/R	SUP. PROPUESTA (ha)
5548700	14-054-012-00034-00002	62000	PASTOS PERMANENTES DE 5 O MAS AÑOS-SIN VARIEDAD	S	3,01
5548701	14-054-012-00046-00001	62000	PASTOS PERMANENTES DE 5 O MAS AÑOS-SIN VARIEDAD	S	1,36
5548702	14-054-012-00005-00001	62000	PASTOS PERMANENTES DE 5 O MAS AÑOS-SIN VARIEDAD	S	12,62
5548703	14-054-012-00006-00001	62000	PASTOS PERMANENTES DE 5 O MAS AÑOS-SIN VARIEDAD	S	82,04
1700000006543522	14-054-013-00015-00002	63000	PASTOS DE MENOS DE 5 AÑOS-SIN VARIEDAD	S	0,11

Incidencias de carga ganadera

INCIDENCIA DESCRIPCIÓN

4272	Verifica que las líneas de declaración de las Solicitudes Únicas no tienen solapes con la capa de Retroactividad Gráfica (ambas de la misma campaña) a nivel de expediente/línea de declaración gráfica de la solicitud. Ref:-1564236 Recinto:14-054-013-00010-00003 Cultivo: - Agregado de la referencia del recinto.:0 Zona de la referencia del recinto.:0 Superficie solapada.:0,31 Id. Incid.:4228198
100407	Explotación solicitada no forma parte de ningún organismo de control autorizado para la producción ecológica en Andalucía o fecha de inscripción posterior al plazo establecido (Anexo I. Criterios de Subvencionabilidad. Orden 28 de marzo de 2023). Explotación:ES140060000329 Especie:OVINA Explotación:ES140060000329 Especie:BOVINA Explotación:ES140540000067 Especie:PORCINO Explotación:ES140540000129 Especie:BOVINA Explotación:ES140540000129 Especie:OVINA Explotación:ES140540000129 Especie:PORCINO Explotación:ES140540000844 Especie:OVINA Explotación:ES140540000844 Especie:BOVINA

(1) Superficie declarada admisible ajustada con la superficie comprometida.
(2) Factor de penalización valorando el alcance para el tipo de compromiso.

Puede verificar la integridad de una copia de este documento mediante la lectura del código QR adjunto o mediante el acceso a la dirección https://ws050.juntadeandalucia.es/verificarFirma indicando el código de VERIFICACIÓN			
FIRMADO POR	JUAN JOSE SOLER GARCIA	30/01/2025	
	ROCIO GUIJARRO MILLAN		
VERIFICACIÓN	Pk2jm5URL3QM5ZZ58RR73JPN5XYKW	PÁG. 86/303	



<u>APELLIDOS Y NOMBRE / RAZÓN SOCIAL</u>	<u>NIF</u>	<u>EXPEDIENTE</u>	<u>ANUALIDAD DE PAGO</u>
ERA EL COTO SCP	****3345*	1217114	

INCIDENCIAS

INCIDENCIA DESCRIPCIÓN

242	Recinto pendiente de acreditación de titularidad. Ref:170000007052959 Recinto:14-051-009-00016-00001 Cultivo:8000 AVENA-SIN VARIEDAD Secano
4272	Verifica que las líneas de declaración de las Solicitudes Únicas no tienen solapes con la capa de Retroactividad Gráfica (ambas de la misma campaña) a nivel de expediente/línea de declaración gráfica de la solicitud. Ref:170000007052965 Recinto:14-051-012-00007-00003 Cultivo: - Agregado de la referencia del recinto.:0 Zona de la referencia del recinto.:0 Superficie solapada.:0,08 Id. Incid.:97948759 Ref:170000007052965 Recinto:14-051-012-00007-00003 Cultivo: - Agregado de la referencia del recinto.:0 Zona de la referencia del recinto.:0 Superficie solapada.:0,12 Id. Incid.:97948760
100421	Recinto declarado por error para una operación de la 6503, que se ha corregido de oficio marcando la operación correcta, de acuerdo con la fecha de inscripción del recinto en la producción ecológica. Ref:170000007052967 Recinto:14-051-005-00228-00003 Cultivo:8000 AVENA-SIN VARIEDAD Secano Ref:170000007052964 Recinto:14-051-005-00229-00001 Cultivo:8000 AVENA-SIN VARIEDAD Secano Ref:170000007052969 Recinto:14-051-005-00283-00001 Cultivo:20000 BARBECHO TRADICIONAL-SIN VARIEDAD Secano Ref:170000007052955 Recinto:14-051-005-00286-00002 Cultivo:20000 BARBECHO TRADICIONAL-SIN VARIEDAD Secano Ref:170000007052956 Recinto:14-051-009-00009-00001 Cultivo:20000 BARBECHO TRADICIONAL-SIN VARIEDAD Secano Ref:170000007052959 Recinto:14-051-009-00016-00001 Cultivo:8000 AVENA-SIN VARIEDAD Secano Ref:170000007052960 Recinto:14-051-009-00017-00002 Cultivo:8000 AVENA-SIN VARIEDAD Secano Ref:-1029812 Recinto:14-051-010-00013-00005 Cultivo:20000 BARBECHO TRADICIONAL-SIN VARIEDAD Secano Ref:-489479 Recinto:14-051-010-00013-00005 Cultivo:40000 GUI SANTES-SIN VARIEDAD Secano Ref:170000007052962 Recinto:14-051-012-00013-00003 Cultivo:20000 BARBECHO TRADICIONAL-SIN VARIEDAD Secano
100424	Solicita recinto que no está comprometido para la operación. Ref:170000007052967 Recinto:14-051-005-00228-00003 Cultivo:8000 AVENA-SIN VARIEDAD Secano Ref:170000007052964 Recinto:14-051-005-00229-00001 Cultivo:8000 AVENA-SIN VARIEDAD Secano Ref:170000007052969 Recinto:14-051-005-00283-00001 Cultivo:20000 BARBECHO TRADICIONAL-SIN VARIEDAD Secano Ref:170000007052955 Recinto:14-051-005-00286-00002 Cultivo:20000 BARBECHO TRADICIONAL-SIN VARIEDAD Secano Ref:6828039 Recinto:14-051-007-00015-00005 Cultivo:8000 AVENA-SIN VARIEDAD Secano Ref:-1524814 Recinto:14-051-007-00015-00005 Cultivo:20000 BARBECHO TRADICIONAL-SIN VARIEDAD Secano Ref:170000007052956 Recinto:14-051-009-00009-00001 Cultivo:20000 BARBECHO TRADICIONAL-SIN VARIEDAD Secano Ref:170000007052959 Recinto:14-051-009-00016-00001 Cultivo:8000 AVENA-SIN VARIEDAD Secano Ref:170000007052960 Recinto:14-051-009-00017-00002 Cultivo:8000 AVENA-SIN VARIEDAD Secano Ref:-1029812 Recinto:14-051-010-00013-00005 Cultivo:20000 BARBECHO TRADICIONAL-SIN VARIEDAD Secano Ref:-489479 Recinto:14-051-010-00013-00005 Cultivo:40000 GUI SANTES-SIN VARIEDAD Secano Ref:-1524840 Recinto:14-051-011-00079-00001 Cultivo:20000 BARBECHO TRADICIONAL-SIN VARIEDAD Secano Ref:170000007052965 Recinto:14-051-012-00007-00003 Cultivo:20000 BARBECHO TRADICIONAL-SIN VARIEDAD Secano Ref:170000007052966 Recinto:14-051-012-00012-00001 Cultivo:20000 BARBECHO TRADICIONAL-SIN VARIEDAD Secano Ref:170000007052962 Recinto:14-051-012-00013-00003 Cultivo:20000 BARBECHO TRADICIONAL-SIN VARIEDAD Secano Ref:-1524860 Recinto:14-062-030-00070-00001 Cultivo:8000 AVENA-SIN VARIEDAD Secano Ref:-1524862 Recinto:14-062-030-00071-00001 Cultivo:8000 AVENA-SIN VARIEDAD Secano Ref:-1524858 Recinto:14-062-030-00072-00001 Cultivo:40000 GUI SANTES-SIN VARIEDAD Secano Ref:-1524863 Recinto:14-062-030-00073-00001 Cultivo:8000 AVENA-SIN VARIEDAD Secano
101008	Expediente sin compromisos vigentes. Operación:6503.1

(1) Superficie declarada admisible ajustada con la superficie comprometida.
(2) Factor de penalización valorando el alcance para el tipo de compromiso.

Puede verificar la integridad de una copia de este documento mediante la lectura del código QR adjunto o mediante el acceso a la dirección https://ws050.juntadeandalucia.es/verificarFirma indicando el código de VERIFICACIÓN			
FIRMADO POR	JUAN JOSE SOLER GARCIA ROCIO GUIJARRO MILLAN	30/01/2025	
VERIFICACIÓN	Pk2jm5URL3QM5ZZ58RR73JPN5XYKWK	PÁG. 87/303	



APELLIDOS Y NOMBRE / RAZÓN SOCIAL
EXPLOTACIONES VILLANUEVA S.A. (EVISA)

NIF
***9174*

EXPEDIENTE
1220911

ANUALIDAD DE PAGO
1ª

IMPORTE POR ANUALIDAD

	2023	2024	2025	2026	2027
IMPORTE MÁXIMO SUBVENCIONABLE	14.812,14 €	14.812,14 €	12.343,45 €	12.343,45 €	12.343,45 €
IMPORTE MEDIO DE TRANSFERENCIA (€/ha)	59,05 €	59,05 €	49,21 €	49,21 €	49,21 €

RESUMEN DE UNIDADES

Cód	GRUPO DE PAGO	Sup. Dec. Admisible (ha)	Sup. Comprometida (ha)	Sup. ajustada compromiso (1) (ha)	% sobredec.	Sup. Propuesta (ha)	Importe Declarado	Importe Topado	Importe Propuesto	Importe tras sobredec.
418	PASTOS ASOCIADOS A GANADERÍA ECOLÓGICA	250,85		250,85	0,00	250,85	14.812,63	14.812,14	14.812,14	14.812,14
TOTAL		250,85	250,85	250,85		250,85	14.812,63	14.812,14	14.812,14	14.812,14

APLICACIÓN DE REDUCCIONES Y PENALIZACIONES

GRUPO DE PAGO	Importe Calculado	Importe prereduc.	Criterios de subvencionabilidad y compromisos	Presentación tardía	Omisión declaración	Condicionalidad	IMPORTE (Euros) PROPUESTO
PASTOS ASOCIADOS A GANADERÍA	14.812,14	14.812,14	0,00	0,00	0,00	0,00	14.812,14
TOTAL	14.812,14	14.812,14					14.812,14

RESUMEN DE PAGOS

	RESUELTO	FEADER	MAPA	CAPADR
PASTOS ASOCIADOS A GANADERÍA ECOLÓGICA - A pagar	14.812,14 €	12.590,32 €	1.453,07 €	768,75 €

RECINTOS PROPUESTOS

REF.	REFERENCIA SIGPAC	CULTIVO DESCRIPCIÓN CULTIVO	S/R G.PAGO	PEND. MEDIA (%)	SUP. DEC. ADMISIBLE (ha)	SUP. COMPROMI. (ha)	SUP. AJUSTADA COMPR.(1) (ha)	SUP. CONY. SIGPAC (ha)	SUP. CERTIF. (ha)	SUP. CAMPO (ha)	SUP. CAMPO DETER. CULT. DECLARADO (ha)	SUP. DEC. REDUCIDA (ha)	SUP. PROPUESTA (ha)
1700000007013098	14-069-037-00040-002	62000 PASTOS PERMANENTES DE 5 O MAS AÑOS-SIN VARIEDAD	S 418	63,30	0,02	0,02	0,02		0,03			0,02	0,02
1700000007013099	14-069-037-00040-003	62000 PASTOS PERMANENTES DE 5 O MAS AÑOS-SIN VARIEDAD	S 418	34,50	0,81	0,81	0,81		1,24			0,81	0,81
1700000007013108	14-069-039-00007-007	62000 PASTOS PERMANENTES DE 5 O MAS AÑOS-SIN VARIEDAD	S 418	15,50	66,73	66,73	66,73		66,73			66,73	66,73
1700000007013112	14-069-037-00037-003	62000 PASTOS PERMANENTES DE 5 O MAS AÑOS-SIN VARIEDAD	S 418	23,40	0,68	0,68	0,68		0,90			0,68	0,68
1700000007013113	14-069-037-00037-002	62000 PASTOS PERMANENTES DE 5 O MAS AÑOS-SIN VARIEDAD	S 418	16,20	1,43	1,43	1,43		1,90			1,43	1,43
1700000007013175	14-069-037-00064-060	62000 PASTOS PERMANENTES DE 5 O MAS AÑOS-SIN VARIEDAD	S 418	9,80	0,11	0,11	0,11		0,11			0,11	0,11
1700000007013176	14-069-039-00007-011	62000 PASTOS PERMANENTES DE 5 O MAS AÑOS-SIN VARIEDAD	S 418	20,60	1,01	1,01	1,01		1,01			1,01	1,01
1700000007013177	14-069-039-00005-003	62000 PASTOS PERMANENTES DE 5 O MAS AÑOS-SIN VARIEDAD	S 418	27,30	1,65	1,65	1,65		2,20			1,65	1,65
1700000007013178	14-069-039-00003-001	62000 PASTOS PERMANENTES DE 5 O MAS AÑOS-SIN VARIEDAD	S 418	13,10	7,42	7,42	7,42		7,42			7,42	7,42
1700000007013179	14-069-039-00004-003	62000 PASTOS PERMANENTES DE 5 O MAS AÑOS-SIN VARIEDAD	S 418	20,00	60,32	60,32	60,32		60,32			60,32	60,32
1700000007013180	14-069-039-00007-010	62000 PASTOS PERMANENTES DE 5 O MAS AÑOS-SIN VARIEDAD	S 418	23,40	1,73	1,73	1,73		2,04			1,73	1,73
1700000007013181	14-069-039-00002-002	62000 PASTOS PERMANENTES DE 5 O MAS AÑOS-SIN VARIEDAD	S 418	25,40	31,07	31,07	31,07		31,07			31,07	31,07
1700000007013183	14-069-039-00005-002	62000 PASTOS PERMANENTES DE 5 O MAS AÑOS-SIN VARIEDAD	S 418	15,30	26,47	26,47	26,47		26,47			26,47	26,47
1700000007013184	14-069-037-00064-054	62000 PASTOS PERMANENTES DE 5 O MAS AÑOS-SIN VARIEDAD	S 418	22,90	0,11	0,11	0,11		0,13			0,11	0,11
1700000007013185	14-069-037-00037-005	62000 PASTOS PERMANENTES DE 5 O MAS AÑOS-SIN VARIEDAD	S 418	12,90	0,27	0,27	0,27		0,27			0,27	0,27
1700000007013186	14-069-037-00064-001	62000 PASTOS PERMANENTES DE 5 O MAS AÑOS-SIN VARIEDAD	S 418	20,70	38,65	38,65	38,65		38,65			38,65	38,65
1700000007013187	14-069-037-00064-002	62000 PASTOS PERMANENTES DE 5 O MAS AÑOS-SIN VARIEDAD	S 418	14,90	5,34	5,34	5,34		6,28			5,34	5,34
1700000007013188	14-069-037-00064-004	62000 PASTOS PERMANENTES DE 5 O MAS AÑOS-SIN VARIEDAD	S 418	16,60	1,09	1,09	1,09		1,28			1,09	1,09
1700000007013190	14-069-037-00037-004	62000 PASTOS PERMANENTES DE 5 O MAS AÑOS-SIN VARIEDAD	S 418	15,20	1,45	1,45	1,45		1,93			1,45	1,45
1700000007013197	14-069-039-00006-001	62000 PASTOS PERMANENTES DE 5 O MAS AÑOS-SIN VARIEDAD	S 418	17,30	4,49	4,49	4,49		4,49			4,49	4,49

(1) Superficie declarada admisible ajustada con la superficie comprometida.
(2) Factor de penalización valorando el alcance para el tipo de compromiso.

Puede verificar la integridad de una copia de este documento mediante la lectura del código QR adjunto o mediante el acceso a la dirección https://ws050.juntadeandalucia.es/verificarFirma indicando el código de VERIFICACIÓN			
FIRMADO POR	JUAN JOSE SOLER GARCIA	30/01/2025	
VERIFICACIÓN	ROCIO GUIJARRO MILLAN	PÁG. 88/303	

**INCIDENCIAS****INCIDENCIA DESCRIPCIÓN**

- 100407 Explotación solicitada no forma parte de ningún organismo de control autorizado para la producción ecológica en Andalucía o fecha de inscripción posterior al plazo establecido (Anexo I. Criterios de Subvencionabilidad. Orden 28 de marzo de 2023).
 Explotación:ES140690000053 Especie:BOVINA
 Explotación:ES140690000053 Especie:CAPRINA
 Explotación:ES140690000053 Especie:PORCINO

Datos considerados para el Cálculo de la Carga Ganadera mínima y máxima del expediente

Explotación	Especie	Inscrito en Sipea y Admisible	Ugm Calculada para CG Mínima	Ugm Calculada para CG Máxima
ES140690000053	BOVINA	NO	0,00	172,03
ES140690000053	CAPRINA	NO	0,00	1,30
ES140690000053	OVINA	SI	79,63	79,63
ES140690000053	PORCINO	NO	0,00	169,63
			79,63	422,59

Superficie determinada para Cálculo Carga Ganadera Mínima: 250,85 ha

Superficie determinada para Cálculo Carga Ganadera Máxima: 577,06 ha

Carga Ganadera Mínima Expediente: 0,32 ugm/ha

Carga Ganadera Máxima Expediente: 0,73 ugm/ha

Recintos Determinados para el Cálculo de Garga Ganadera Mínima

REF.	REFERENCIA SIGPAC	CULTIVO	DESCRIPCIÓN CULTIVO	S/R	SUP. PROPUESTA (ha)
1700000007013098	14-069-037-00040-00002	62000	PASTOS PERMANENTES DE 5 O MAS AÑOS-SIN VARIEDAD	S	0,02
1700000007013099	14-069-037-00040-00003	62000	PASTOS PERMANENTES DE 5 O MAS AÑOS-SIN VARIEDAD	S	0,81
1700000007013108	14-069-039-00007-00007	62000	PASTOS PERMANENTES DE 5 O MAS AÑOS-SIN VARIEDAD	S	66,73
1700000007013112	14-069-037-00037-00003	62000	PASTOS PERMANENTES DE 5 O MAS AÑOS-SIN VARIEDAD	S	0,68
1700000007013113	14-069-037-00037-00002	62000	PASTOS PERMANENTES DE 5 O MAS AÑOS-SIN VARIEDAD	S	1,43
1700000007013175	14-069-037-00064-00060	62000	PASTOS PERMANENTES DE 5 O MAS AÑOS-SIN VARIEDAD	S	0,11
1700000007013176	14-069-039-00007-00011	62000	PASTOS PERMANENTES DE 5 O MAS AÑOS-SIN VARIEDAD	S	1,01
1700000007013177	14-069-039-00005-00003	62000	PASTOS PERMANENTES DE 5 O MAS AÑOS-SIN VARIEDAD	S	1,65
1700000007013178	14-069-039-00003-00001	62000	PASTOS PERMANENTES DE 5 O MAS AÑOS-SIN VARIEDAD	S	7,42
1700000007013179	14-069-039-00004-00003	62000	PASTOS PERMANENTES DE 5 O MAS AÑOS-SIN VARIEDAD	S	60,32
1700000007013180	14-069-039-00007-00010	62000	PASTOS PERMANENTES DE 5 O MAS AÑOS-SIN VARIEDAD	S	1,73
1700000007013181	14-069-039-00002-00002	62000	PASTOS PERMANENTES DE 5 O MAS AÑOS-SIN VARIEDAD	S	31,07
1700000007013183	14-069-039-00005-00002	62000	PASTOS PERMANENTES DE 5 O MAS AÑOS-SIN VARIEDAD	S	26,47
1700000007013184	14-069-037-00064-00054	62000	PASTOS PERMANENTES DE 5 O MAS AÑOS-SIN VARIEDAD	S	0,11
1700000007013185	14-069-037-00037-00005	62000	PASTOS PERMANENTES DE 5 O MAS AÑOS-SIN VARIEDAD	S	0,27
1700000007013186	14-069-037-00064-00001	62000	PASTOS PERMANENTES DE 5 O MAS AÑOS-SIN VARIEDAD	S	38,65
1700000007013187	14-069-037-00064-00002	62000	PASTOS PERMANENTES DE 5 O MAS AÑOS-SIN VARIEDAD	S	5,34
1700000007013188	14-069-037-00064-00004	62000	PASTOS PERMANENTES DE 5 O MAS AÑOS-SIN VARIEDAD	S	1,09
1700000007013190	14-069-037-00037-00004	62000	PASTOS PERMANENTES DE 5 O MAS AÑOS-SIN VARIEDAD	S	1,45
1700000007013197	14-069-039-00006-00001	62000	PASTOS PERMANENTES DE 5 O MAS AÑOS-SIN VARIEDAD	S	4,49

(1) Superficie declarada admisible ajustada con la superficie comprometida.
 (2) Factor de penalización valorando el alcance para el tipo de compromiso.

Puede verificar la integridad de una copia de este documento mediante la lectura del código QR adjunto o mediante el acceso a la dirección <https://ws050.juntadeandalucia.es/verificarFirma> indicando el código de VERIFICACIÓN

FIRMADO POR

JUAN JOSE SOLER GARCIA

30/01/2025

ROCIO GUIJARRO MILLAN

VERIFICACIÓN

Pk2jm5URL3QM5ZZ58RR73JPN5XYKWK

PÁG. 89/303





Datos considerados para el Cálculo de la Carga Ganadera mínima y máxima del expediente

Recintos Determinados para el Cálculo de Garga Ganadera Máxima

REF.	REFERENCIA SIGPAC	CULTIVO	DESCRIPCIÓN CULTIVO	S/R	SUP. PROPUESTA (ha)
1700000007013098	14-069-037-00040-00002	62000	PASTOS PERMANENTES DE 5 O MAS AÑOS-SIN VARIEDAD	S	0,02
1700000007013099	14-069-037-00040-00003	62000	PASTOS PERMANENTES DE 5 O MAS AÑOS-SIN VARIEDAD	S	0,81
1700000007013105	14-069-039-00008-00001	62000	PASTOS PERMANENTES DE 5 O MAS AÑOS-SIN VARIEDAD	S	6,98
1700000007013106	14-069-039-00011-00002	62000	PASTOS PERMANENTES DE 5 O MAS AÑOS-SIN VARIEDAD	S	35,08
1700000007013107	14-069-039-00011-00003	62000	PASTOS PERMANENTES DE 5 O MAS AÑOS-SIN VARIEDAD	S	3,77
1700000007013108	14-069-039-00007-00007	62000	PASTOS PERMANENTES DE 5 O MAS AÑOS-SIN VARIEDAD	S	66,73
1700000007013112	14-069-037-00037-00003	62000	PASTOS PERMANENTES DE 5 O MAS AÑOS-SIN VARIEDAD	S	0,68
1700000007013113	14-069-037-00037-00002	62000	PASTOS PERMANENTES DE 5 O MAS AÑOS-SIN VARIEDAD	S	1,43
1700000007013114	14-069-039-00007-00012	62000	PASTOS PERMANENTES DE 5 O MAS AÑOS-SIN VARIEDAD	S	2,42
1700000007013115	14-069-040-00001-00023	62000	PASTOS PERMANENTES DE 5 O MAS AÑOS-SIN VARIEDAD	S	64,69
1700000007013116	14-069-040-00025-00023	62000	PASTOS PERMANENTES DE 5 O MAS AÑOS-SIN VARIEDAD	S	0,22
1700000007013117	14-069-040-00025-00024	62000	PASTOS PERMANENTES DE 5 O MAS AÑOS-SIN VARIEDAD	S	0,25
1700000007013119	14-069-045-00010-00002	62000	PASTOS PERMANENTES DE 5 O MAS AÑOS-SIN VARIEDAD	S	0,80
1700000007013120	14-069-039-00012-00001	62000	PASTOS PERMANENTES DE 5 O MAS AÑOS-SIN VARIEDAD	S	1,44
1700000007013121	14-069-039-00010-00001	62000	PASTOS PERMANENTES DE 5 O MAS AÑOS-SIN VARIEDAD	S	13,11
1700000007013130	14-069-048-00087-00008	62000	PASTOS PERMANENTES DE 5 O MAS AÑOS-SIN VARIEDAD	S	71,80
1700000007013131	14-069-048-00087-00003	62000	PASTOS PERMANENTES DE 5 O MAS AÑOS-SIN VARIEDAD	S	4,50
1700000007013132	14-069-048-00086-00005	62000	PASTOS PERMANENTES DE 5 O MAS AÑOS-SIN VARIEDAD	S	0,09
1700000007013133	14-069-048-00086-00004	62000	PASTOS PERMANENTES DE 5 O MAS AÑOS-SIN VARIEDAD	S	0,20
1700000007013155	14-069-045-00010-00003	62000	PASTOS PERMANENTES DE 5 O MAS AÑOS-SIN VARIEDAD	S	3,61
1700000007013156	14-069-039-00009-00002	62000	PASTOS PERMANENTES DE 5 O MAS AÑOS-SIN VARIEDAD	S	25,01
1700000007013157	14-069-048-00056-00001	62000	PASTOS PERMANENTES DE 5 O MAS AÑOS-SIN VARIEDAD	S	4,15
1700000007013175	14-069-037-00064-00060	62000	PASTOS PERMANENTES DE 5 O MAS AÑOS-SIN VARIEDAD	S	0,11
1700000007013176	14-069-039-00007-00011	62000	PASTOS PERMANENTES DE 5 O MAS AÑOS-SIN VARIEDAD	S	1,01
1700000007013177	14-069-039-00005-00003	62000	PASTOS PERMANENTES DE 5 O MAS AÑOS-SIN VARIEDAD	S	1,65
1700000007013178	14-069-039-00003-00001	62000	PASTOS PERMANENTES DE 5 O MAS AÑOS-SIN VARIEDAD	S	7,42
1700000007013179	14-069-039-00004-00003	62000	PASTOS PERMANENTES DE 5 O MAS AÑOS-SIN VARIEDAD	S	60,32
1700000007013180	14-069-039-00007-00010	62000	PASTOS PERMANENTES DE 5 O MAS AÑOS-SIN VARIEDAD	S	1,73
1700000007013181	14-069-039-00002-00002	62000	PASTOS PERMANENTES DE 5 O MAS AÑOS-SIN VARIEDAD	S	31,07
1700000007013183	14-069-039-00005-00002	62000	PASTOS PERMANENTES DE 5 O MAS AÑOS-SIN VARIEDAD	S	26,47
1700000007013184	14-069-037-00064-00054	62000	PASTOS PERMANENTES DE 5 O MAS AÑOS-SIN VARIEDAD	S	0,11
1700000007013185	14-069-037-00037-00005	62000	PASTOS PERMANENTES DE 5 O MAS AÑOS-SIN VARIEDAD	S	0,27
1700000007013186	14-069-037-00064-00001	62000	PASTOS PERMANENTES DE 5 O MAS AÑOS-SIN VARIEDAD	S	38,65
1700000007013187	14-069-037-00064-00002	62000	PASTOS PERMANENTES DE 5 O MAS AÑOS-SIN VARIEDAD	S	5,34
1700000007013188	14-069-037-00064-00004	62000	PASTOS PERMANENTES DE 5 O MAS AÑOS-SIN VARIEDAD	S	1,09
1700000007013190	14-069-037-00037-00004	62000	PASTOS PERMANENTES DE 5 O MAS AÑOS-SIN VARIEDAD	S	1,45

(1) Superficie declarada admisible ajustada con la superficie comprometida.
 (2) Factor de penalización valorando el alcance para el tipo de compromiso.

Puede verificar la integridad de una copia de este documento mediante la lectura del código QR adjunto o mediante el acceso a la dirección https://ws050.juntadeandalucia.es/verificarFirma indicando el código de VERIFICACIÓN			
FIRMADO POR	JUAN JOSE SOLER GARCIA	30/01/2025	
VERIFICACIÓN	ROCIO GUIJARRO MILLAN	PÁG. 90/303	

Pk2jm5URL3QM5ZZ58RR73JPN5XYKWK



Datos considerados para el Cálculo de la Carga Ganadera mínima y máxima del expediente

Recintos Determinados para el Cálculo de Garga Ganadera Máxima

REF.	REFERENCIA SIGPAC	CULTIVO	DESCRIPCIÓN CULTIVO	S/R	SUP. PROPUESTA (ha)
1700000007013193	14-069-040-00025-00025	62000	PASTOS PERMANENTES DE 5 O MAS AÑOS-SIN VARIEDAD	S	68,27
1700000007013194	14-069-040-00001-00040	62000	PASTOS PERMANENTES DE 5 O MAS AÑOS-SIN VARIEDAD	S	0,10
1700000007013195	14-069-048-00087-00066	62000	PASTOS PERMANENTES DE 5 O MAS AÑOS-SIN VARIEDAD	S	1,62
1700000007013196	14-069-040-00026-00003	62000	PASTOS PERMANENTES DE 5 O MAS AÑOS-SIN VARIEDAD	S	15,73
1700000007013197	14-069-039-00006-00001	62000	PASTOS PERMANENTES DE 5 O MAS AÑOS-SIN VARIEDAD	S	4,49
1700000007013203	14-069-040-00001-00039	62000	PASTOS PERMANENTES DE 5 O MAS AÑOS-SIN VARIEDAD	S	0,23
1700000007013206	14-069-048-00056-00004	62000	PASTOS PERMANENTES DE 5 O MAS AÑOS-SIN VARIEDAD	S	2,14

Incidencias de carga ganadera

INCIDENCIA DESCRIPCIÓN

100407	Explotación solicitada no forma parte de ningún organismo de control autorizado para la producción ecológica en Andalucía o fecha de inscripción posterior al plazo establecido (Anexo I. Criterios de Subvencionabilidad. Orden 28 de marzo de 2023). Explotación:ES140690000053 Especie:BOVINA Explotación:ES140690000053 Especie:CAPRINA Explotación:ES140690000053 Especie:PORCINO
--------	---

(1) Superficie declarada admisible ajustada con la superficie comprometida.
(2) Factor de penalización valorando el alcance para el tipo de compromiso.

Puede verificar la integridad de una copia de este documento mediante la lectura del código QR adjunto o mediante el acceso a la dirección <https://ws050.juntadeandalucia.es/verificarFirma> indicando el código de VERIFICACIÓN

FIRMADO POR	JUAN JOSE SOLER GARCIA ROCIO GUIJARRO MILLAN	30/01/2025
VERIFICACIÓN	Pk2jm5URL3QM5ZZ58RR73JPN5XYKW	PÁG. 91/303





APELLIDOS Y NOMBRE / RAZÓN SOCIAL
FERNANDEZ RUBIO JOSE MIGUEL

NIF
****1615*

EXPEDIENTE
1182399

ANUALIDAD DE PAGO

INCIDENCIAS

INCIDENCIA DESCRIPCIÓN

- | | |
|--------|--|
| 100407 | Explotación solicitada no forma parte de ningún organismo de control autorizado para la producción ecológica en Andalucía o fecha de inscripción posterior al plazo establecido (Anexo I. Criterios de Subvencionabilidad. Orden 28 de marzo de 2023).
Explotación:ES140340000158 Especie:CAPRINA |
| 100411 | Recinto no admisible por no estar asociado en SIGGAN a una explotación ganadera (Artículo 10 de la Orden de 28 de marzo de 2023).
Ref:170000006631465 Recinto:14-061-009-00009-00001 Cultivo:62000 PASTOS PERMANENTES DE 5 O MAS AÑOS-SIN VARIEDAD Secano |
| 100420 | Expediente que declara recintos pertenecientes al grupo de pago de Pastos que no tiene explotaciones ganaderas válidas para la Operación. |
| 100424 | Solicita recinto que no está comprometido para la operación.
Ref:170000006631465 Recinto:14-061-009-00009-00001 Cultivo:62000 PASTOS PERMANENTES DE 5 O MAS AÑOS-SIN VARIEDAD Secano |
| 101008 | Expediente sin compromisos vigentes.
Operación:6503.1 |

(1) Superficie declarada admisible ajustada con la superficie comprometida.
(2) Factor de penalización valorando el alcance para el tipo de compromiso.

Puede verificar la integridad de una copia de este documento mediante la lectura del código QR adjunto o mediante el acceso a la dirección https://ws050.juntadeandalucia.es/verificarFirma indicando el código de VERIFICACIÓN			
FIRMADO POR	JUAN JOSE SOLER GARCIA ROCIO GUIJARRO MILLAN	30/01/2025	
VERIFICACIÓN	Pk2jm5URL3QM5ZZ58RR73JPN5XYKW	PÁG. 92/303	



APELLIDOS Y NOMBRE / RAZÓN SOCIAL

GANADERIA CERCA LA ABUELA SCP

NIF

****7907*

EXPEDIENTE

1088428

ANUALIDAD

DE PAGO

1ª

IMPORTE POR ANUALIDAD

	2023	2024	2025	2026	2027
IMPORTE MÁXIMO SUBVENCIONABLE	2.417,18 €	2.417,18 €	2.014,32 €	2.014,32 €	2.014,32 €
IMPORTE MEDIO DE TRANSFERENCIA (€/ha)	98,58 €	98,58 €	82,15 €	82,15 €	82,15 €

RESUMEN DE UNIDADES

Cód	GRUPO DE PAGO	Sup. Dec. Admisible (ha)	Sup. Comprometida (ha)	Sup. ajustada compromiso (1) (ha)	% sobredec.	Sup. Propuesta (ha)	Importe Declarado	Importe Topado	Importe Propuesto	Importe tras sobredec.
418	PASTOS ASOCIADOS A GANADERÍA ECOLÓGICA	24,52		24,52	0,00	24,52	2.417,18	2.417,18	2.417,18	2.417,18
TOTAL		24,52	24,52	24,52		24,52	2.417,18	2.417,18	2.417,18	2.417,18

APLICACIÓN DE REDUCCIONES Y PENALIZACIONES

GRUPO DE PAGO	Importe Calculado	Importe subvencionabilidad prereduc.	Criterios de y compromisos	Presentación tardía	Omisión declaración	Condicionalidad	IMPORTE (Euros) PROPUESTO
PASTOS ASOCIADOS A GANADERÍA	2.417,18	2.417,18	0,00	0,00	0,00	0,00	2.417,18
TOTAL	2.417,18	2.417,18					2.417,18

RESUMEN DE PAGOS

IMPORTE (Euros)

	RESUELTO	FEADER	MAPA	CAPADR
PASTOS ASOCIADOS A GANADERÍA ECOLÓGICA - A pagar	2.417,18 €	2.054,60 €	237,13 €	125,45 €

RECINTOS PROPUESTOS

REE	REFERENCIA SIGPAC	CULTIVO	DESCRIPCIÓN CULTIVO	S/R G.PAGO	PEND. MEDIA (%)	SUP. DEC. ADMISIBLE (ha)	SUP. COMPROM. (ha)	SUP. AJUSTADA COMPR.(1) (ha)	SUP. CONV. SIGPAC (ha)	SUP. CERTIF. (ha)	SUP. CAMPO (ha)	SUP. CAMPO DETER. CULT. DECLARADO (ha)	SUP. DEC. REDUCIDA (ha)	SUP. PROPUESTA (ha)
-786549	14-051-016-00054-003	63000	PASTOS DE MENOS DE 5 AÑOS-SIN VARIEDAD	S 418	4,40	1,10	1,10	1,10		1,10			1,10	1,10
-786547	14-051-016-00054-002	63000	PASTOS DE MENOS DE 5 AÑOS-SIN VARIEDAD	S 418	6,10	1,15	1,15	1,15		1,15			1,15	1,15
-786544	14-051-016-00054-004	62000	PASTOS PERMANENTES DE 5 O MAS AÑOS-SIN VARIEDAD	S 418	7,60	2,26	2,26	2,26		2,26			2,26	2,26
-786542	14-051-016-00054-001	62000	PASTOS PERMANENTES DE 5 O MAS AÑOS-SIN VARIEDAD	S 418	5,90	10,63	10,63	10,63		10,63			10,63	10,63
1700000007253001	14-051-005-00025-001	20000	BARBECHO TRADICIONAL-SIN VARIEDAD	S 418	8,10	8,49	8,49	8,49		8,49			8,49	8,49
1700000007253005	14-051-016-00055-001	63000	PASTOS DE MENOS DE 5 AÑOS-SIN VARIEDAD	S 418	7,90	0,52	0,52	0,52		0,52			0,52	0,52
1700000007253006	14-051-016-00055-002	63000	PASTOS DE MENOS DE 5 AÑOS-SIN VARIEDAD	S 418	8,10	0,12	0,12	0,12		0,12			0,12	0,12
1700000007253008	14-051-016-00055-003	62000	PASTOS PERMANENTES DE 5 O MAS AÑOS-SIN VARIEDAD	S 418	7,80	0,25	0,25	0,25		0,25			0,25	0,25

(1) Superficie declarada admisible ajustada con la superficie comprometida.
 (2) Factor de penalización valorando el alcance para el tipo de compromiso.

Puede verificar la integridad de una copia de este documento mediante la lectura del código QR adjunto o mediante el acceso a la dirección https://ws050.juntadeandalucia.es/verificarFirma indicando el código de VERIFICACIÓN			
FIRMADO POR	JUAN JOSE SOLER GARCIA	30/01/2025	
	ROCIO GUIJARRO MILLAN		
VERIFICACIÓN	Pk2jm5URL3QM5ZZ58RR73JPN5XYKW		PÁG. 93/303

**INCIDENCIAS****INCIDENCIA DESCRIPCIÓN**

8227	Línea de declaración monitorizada en la que no ha habido respuesta por parte del productor y, por tanto, sin Juicio Experto de campo. Ref:-786532 Recinto:14-051-005-00024-00003 Cultivo:63000 PASTOS DE MENOS DE 5 AÑOS-SIN VARIEDAD
100400	Recinto con cultivo, variedad, régimen de explotación o uso Sigpac no compatible con la operación solicitada (Anexo IV.I Cultivos y variedades elegibles para las Intervenciones. Orden de 28 de marzo de 2023). Ref:-1059195 Recinto:14-051-005-00343-00001 Cultivo:12000 TRANQUILLÓN-SIN VARIEDAD Secano Uso:PA
100407	Explotación solicitada no forma parte de ningún organismo de control autorizado para la producción ecológica en Andalucía o fecha de inscripción posterior al plazo establecido (Anexo I. Criterios de Subvencionabilidad. Orden 28 de marzo de 2023). Explotación:ES140510000335 Especie:PORCINO
100411	Recinto no admisible por no estar asociado en SIGGAN a una explotación ganadera (Artículo 10 de la Orden de 28 de marzo de 2023). Ref:5264343 Recinto:14-051-005-00318-00001 Cultivo:63000 PASTOS DE MENOS DE 5 AÑOS-SIN VARIEDAD Secano
100412	Número de hectáreas validadas inferior a la superficie mínima permitida por el grupo de cultivo (Anexo I. Criterios de Subvencionabilidad. Orden 28 de marzo de 2023). Sup. Resuelta:0 Grupo de Pago:HERBÁCEOS
100413	Recinto perteneciente a grupo de cultivo que no cumple con la superficie mínima requerida (Anexo I. Criterios de Subvencionabilidad. Orden 28 de marzo de 2023). Ref:-65285 Recinto:14-051-005-00024-00003 Cultivo:12000 TRANQUILLÓN-SIN VARIEDAD Secano Sup. Declarada:12,91 Superficie Resolver:12,91 Ref:-1577722 Recinto:14-051-005-00024-00003 Cultivo:40079 GUI SANTES-CARTOUCHE Secano Sup. Declarada:1,2 Superficie Resolver:1,2
100424	Solicita recinto que no está comprometido para la operación. Ref:-786532 Recinto:14-051-005-00024-00003 Cultivo:63000 PASTOS DE MENOS DE 5 AÑOS-SIN VARIEDAD Secano Ref:5264343 Recinto:14-051-005-00318-00001 Cultivo:63000 PASTOS DE MENOS DE 5 AÑOS-SIN VARIEDAD Secano Ref:-1059195 Recinto:14-051-005-00343-00001 Cultivo:12000 TRANQUILLÓN-SIN VARIEDAD Secano

Datos considerados para el Cálculo de la Carga Ganadera mínima y máxima del expediente

<u>Explotación</u>	<u>Especie</u>	<u>Inscrito en Sipea y Admisible</u>	<u>Ugm Calculada para CG Mínima</u>	<u>Ugm Calculada para CG Máxima</u>
ES140510000335	OVINA	SI	17,70	17,70
ES140510000335	PORCINO	NO	0,00	9,71
ES140510000786	OVINA	SI	0,57	0,57
			18,27	27,98

Superficie determinada para Cálculo Carga Ganadera Mínima: 31,76 ha

Superficie determinada para Cálculo Carga Ganadera Máxima: 31,76 ha

Carga Ganadera Mínima Expediente: 0,58 ugm/ha

Carga Ganadera Máxima Expediente: 0,88 ugm/ha

Recintos Determinados para el Cálculo de Garga Ganadera Mínima

<u>REF.</u>	<u>REFERENCIA SIGPAC</u>	<u>CULTIVO</u>	<u>DESCRIPCIÓN CULTIVO</u>	<u>S/R</u>	<u>SUP. PROPUESTA (ha)</u>
-786549	14-051-016-00054-00003	63000	PASTOS DE MENOS DE 5 AÑOS-SIN VARIEDAD	S	1,10
-786547	14-051-016-00054-00002	63000	PASTOS DE MENOS DE 5 AÑOS-SIN VARIEDAD	S	1,15
-786544	14-051-016-00054-00004	62000	PASTOS PERMANENTES DE 5 O MAS AÑOS-SIN VARIEDAD	S	2,26
-786542	14-051-016-00054-00001	62000	PASTOS PERMANENTES DE 5 O MAS AÑOS-SIN VARIEDAD	S	10,63
-786532	14-051-005-00024-00003	63000	PASTOS DE MENOS DE 5 AÑOS-SIN VARIEDAD	S	2,81
5264343	14-051-005-00318-00001	63000	PASTOS DE MENOS DE 5 AÑOS-SIN VARIEDAD	S	4,43
1700000007253001	14-051-005-00025-00001	20000	BARBECHO TRADICIONAL-SIN VARIEDAD	S	8,49
1700000007253005	14-051-016-00055-00001	63000	PASTOS DE MENOS DE 5 AÑOS-SIN VARIEDAD	S	0,52
1700000007253006	14-051-016-00055-00002	63000	PASTOS DE MENOS DE 5 AÑOS-SIN VARIEDAD	S	0,12
1700000007253008	14-051-016-00055-00003	62000	PASTOS PERMANENTES DE 5 O MAS AÑOS-SIN VARIEDAD	S	0,25

Recintos Determinados para el Cálculo de Garga Ganadera Máxima

<u>REF.</u>	<u>REFERENCIA SIGPAC</u>	<u>CULTIVO</u>	<u>DESCRIPCIÓN CULTIVO</u>	<u>S/R</u>	<u>SUP. PROPUESTA (ha)</u>
-786549	14-051-016-00054-00003	63000	PASTOS DE MENOS DE 5 AÑOS-SIN VARIEDAD	S	1,10

(1) Superficie declarada admisible ajustada con la superficie comprometida.
(2) Factor de penalización valorando el alcance para el tipo de compromiso.Puede verificar la integridad de una copia de este documento mediante la lectura del código QR adjunto o mediante el acceso a la dirección <https://ws050.juntadeandalucia.es/verificarFirma> indicando el código de VERIFICACIÓN

FIRMADO POR	JUAN JOSE SOLER GARCIA	30/01/2025	
	ROCIO GUIJARRO MILLAN		
VERIFICACIÓN	Pk2jm5URL3QM5ZZ58RR73JPN5XYKW	PÁG. 94/303	



Datos considerados para el Cálculo de la Carga Ganadera mínima y máxima del expediente

Recintos Determinados para el Cálculo de Garga Ganadera Máxima

<u>REF.</u>	<u>REFERENCIA SIGPAC</u>	<u>CULTIVO</u>	<u>DESCRIPCIÓN CULTIVO</u>	<u>S/R</u>	<u>SUP. PROPUESTA (ha)</u>
-786547	14-051-016-00054-00002	63000	PASTOS DE MENOS DE 5 AÑOS-SIN VARIEDAD	S	1,15
-786544	14-051-016-00054-00004	62000	PASTOS PERMANENTES DE 5 O MAS AÑOS-SIN VARIEDAD	S	2,26
-786542	14-051-016-00054-00001	62000	PASTOS PERMANENTES DE 5 O MAS AÑOS-SIN VARIEDAD	S	10,63
-786532	14-051-005-00024-00003	63000	PASTOS DE MENOS DE 5 AÑOS-SIN VARIEDAD	S	2,81
5264343	14-051-005-00318-00001	63000	PASTOS DE MENOS DE 5 AÑOS-SIN VARIEDAD	S	4,43
1700000007253001	14-051-005-00025-00001	20000	BARBECHO TRADICIONAL-SIN VARIEDAD	S	8,49
1700000007253005	14-051-016-00055-00001	63000	PASTOS DE MENOS DE 5 AÑOS-SIN VARIEDAD	S	0,52
1700000007253006	14-051-016-00055-00002	63000	PASTOS DE MENOS DE 5 AÑOS-SIN VARIEDAD	S	0,12
1700000007253008	14-051-016-00055-00003	62000	PASTOS PERMANENTES DE 5 O MAS AÑOS-SIN VARIEDAD	S	0,25

Incidencias de carga ganadera

INCIDENCIA DESCRIPCIÓN

100407	Explotación solicitada no forma parte de ningún organismo de control autorizado para la producción ecológica en Andalucía o fecha de inscripción posterior al plazo establecido (Anexo I. Criterios de Subvencionabilidad. Orden 28 de marzo de 2023). Explotación:ES140510000335 Especie:PORCINO
--------	--

(1) Superficie declarada admisible ajustada con la superficie comprometida.
(2) Factor de penalización valorando el alcance para el tipo de compromiso.

Puede verificar la integridad de una copia de este documento mediante la lectura del código QR adjunto o mediante el acceso a la dirección https://ws050.juntadeandalucia.es/verificarFirma indicando el código de VERIFICACIÓN			
FIRMADO POR	JUAN JOSE SOLER GARCIA ROCIO GUIJARRO MILLAN	30/01/2025	
VERIFICACIÓN	Pk2jm5URL3QM5ZZ58RR73JPN5XYKW	PÁG. 95/303	



APELLIDOS Y NOMBRE / RAZÓN SOCIAL

GOMEZ NEVADO LUCIO FELIX

NIF
***3642*

EXPEDIENTE
1127030

ANUALIDAD DE PAGO

1ª

IMPORTES POR ANUALIDAD

	2023	2024	2025	2026	2027
IMPORTE MÁXIMO SUBVENCIONABLE	6.262,79 €	6.262,79 €	5.218,99 €	5.218,99 €	5.218,99 €
IMPORTE MEDIO DE TRANSFERENCIA (€/ha)	98,58 €	98,58 €	82,15 €	82,15 €	82,15 €

RESUMEN DE UNIDADES

Cód	GRUPO DE PAGO	Sup. Dec. Admisible (ha)	Sup. Comprometida (ha)	Sup. ajustada compromiso (1) (ha)	% sobredec.	Sup. Propuesta (ha)	Importe Declarado	Importe Topado	Importe Propuesto	Importe tras sobredec.
418	PASTOS ASOCIADOS A GANADERÍA ECOLÓGICA	63,53		63,53	0,00	63,53	6.262,79	6.262,79	6.262,79	6.262,79
424	HERBÁCEOS NO ELEGIBLES	8,39		0,00	100,00	0,00	0,00	0,00	0,00	0,00
TOTAL		71,92	63,53	63,53		63,53	6.262,79	6.262,79	6.262,79	6.262,79

APLICACIÓN DE REDUCCIONES Y PENALIZACIONES

GRUPO DE PAGO	Importe Calculado	Importe prereduc.	Criterios de subvencionabilidad y compromisos	Presentación tardía	Omisión declaración	Condicionalidad	IMPORTE (Euros) PROPUESTO
HERBÁCEOS NO ELEGIBLES	0,00	0,00	0,00	0,00	0,00	0,00	0,00
PASTOS ASOCIADOS A GANADERÍA	6.262,79	6.262,79	0,00	0,00	0,00	0,00	6.262,79
TOTAL	6.262,79	6.262,79					6.262,79

RESUMEN DE PAGOS

	RESUELTO	FEADER	MAPA	CAPADR
PASTOS ASOCIADOS A GANADERÍA ECOLÓGICA - A pagar	6.262,79 €	5.323,37 €	614,38 €	325,04 €

RECINTOS PROPUESTOS

REF.	REFERENCIA SIGPAC	CULTIVO	DESCRIPCIÓN CULTIVO	S/R	G.PAGO	PEND. MEDIA (%)	SUP. DEC. ADMISIBLE (ha)	SUP. COMPROM. (ha)	SUP. AJUSTADA COMPR.(1) (ha)	SUP. CONV. SIGPAC (ha)	SUP. CERTIF. (ha)	SUP. CAMPO (ha)	SUP. CAMPO DETER. CULT. DECLARADO (ha)	SUP. DEC. REDUCIDA (ha)	SUP. PROPUESTA (ha)
-1533875	14-051-007-00010-002	62000	PASTOS PERMANENTES DE 5 O MAS AÑOS-SIN VARIEDAD	S	418	4,90	42,64	42,64	42,64		42,64	42,64	42,64	42,64	42,64
-1291880	14-062-003-00026-001	62000	PASTOS PERMANENTES DE 5 O MAS AÑOS-SIN VARIEDAD	S	418	6,50	0,40	0,40	0,40		0,40	0,40	0,40	0,40	0,40
-1051011	14-062-003-00031-002	63000	PASTOS DE MENOS DE 5 AÑOS-SIN VARIEDAD	S	418	7,40	2,48	2,48	2,48		2,48	2,48	2,48	2,48	2,48
-1051010	14-062-003-00031-002	63000	PASTOS DE MENOS DE 5 AÑOS-SIN VARIEDAD	S	418	7,40	2,50	2,50	2,50		2,50	2,50	2,50	2,50	2,50
-1050972	14-062-003-00027-001	63000	PASTOS DE MENOS DE 5 AÑOS-SIN VARIEDAD	S	418	7,80	15,51	15,51	15,51		15,51	15,51	15,51	15,51	15,51
6896529	14-051-019-00046-001	20000	BARBECHO TRADICIONAL-SIN VARIEDAD	S	424	4,40	0,67	0,67	0,67		0,67	0,67	0,67	0,67	0,67
6896530	14-051-019-00045-001	20000	BARBECHO TRADICIONAL-SIN VARIEDAD	S	424	3,80	0,34	0,34	0,34		0,34	0,34	0,34	0,34	0,34
6896531	14-051-018-00094-002	20000	BARBECHO TRADICIONAL-SIN VARIEDAD	S	424	7,00	0,58	0,58	0,58		0,58	0,58	0,58	0,58	0,58
6896532	14-051-019-00047-002	20000	BARBECHO TRADICIONAL-SIN VARIEDAD	S	424	5,10	3,33	3,33	3,33		3,33	3,33	3,33	3,33	3,33
6896534	14-051-009-00116-001	20000	BARBECHO TRADICIONAL-SIN VARIEDAD	S	424	8,10	0,59	0,59	0,59		0,59	0,59	0,59	0,59	0,59
6896536	14-051-019-00030-001	20000	BARBECHO TRADICIONAL-SIN VARIEDAD	S	424	7,80	2,88	2,88	2,88		2,88	2,88	2,88	2,88	2,88

(1) Superficie declarada admisible ajustada con la superficie comprometida.
(2) Factor de penalización valorando el alcance para el tipo de compromiso.

Puede verificar la integridad de una copia de este documento mediante la lectura del código QR adjunto o mediante el acceso a la dirección https://ws050.juntadeandalucia.es/verificarFirma indicando el código de VERIFICACIÓN			
FIRMADO POR	JUAN JOSE SOLER GARCIA	30/01/2025	
	ROCIO GUIJARRO MILLAN		
VERIFICACIÓN	Pk2jm5URL3QM5ZZ58RR73JPN5XYKWK	PÁG. 96/303	



INCIDENCIAS

INCIDENCIA DESCRIPCIÓN

3790	Recinto declarado inactivo Ref:6896537 Recinto:14-051-011-00098-00001 Cultivo: - Ref:6896533 Recinto:14-051-018-00095-00001 Cultivo: -
100402	Recinto solicitado no forma parte de ningún organismo de control autorizado para la producción ecológica en Andalucía o fecha de inscripción posterior al plazo establecido (Anexo I. Criterios de Subvencionabilidad. Orden 28 de marzo de 2023). Ref:-1291849 Recinto:14-051-010-00058-00001 Cultivo:62000 PASTOS PERMANENTES DE 5 O MAS AÑOS-SIN VARIEDAD Secano
100407	Explotación solicitada no forma parte de ningún organismo de control autorizado para la producción ecológica en Andalucía o fecha de inscripción posterior al plazo establecido (Anexo I. Criterios de Subvencionabilidad. Orden 28 de marzo de 2023). Explotación:ES140510000779 Especie:BOVINA Explotación:ES140510000779 Especie:PORCINO Explotación:ES140620000038 Especie:PORCINO
100410	Recinto no admisible por pertenecer a una explotación ganadera No inscrita en Sipea (Artículo 10 de la Orden de 28 de marzo de 2023). Ref:-1051076 Recinto:14-051-009-00090-00001 Cultivo:62000 PASTOS PERMANENTES DE 5 O MAS AÑOS-SIN VARIEDAD Secano Explotación:ES140510000705 Ref:-1051075 Recinto:14-051-009-00091-00001 Cultivo:62000 PASTOS PERMANENTES DE 5 O MAS AÑOS-SIN VARIEDAD Secano Explotación:ES140510000705
100411	Recinto no admisible por no estar asociado en SIGGAN a una explotación ganadera (Artículo 10 de la Orden de 28 de marzo de 2023). Ref:-1394666 Recinto:14-051-007-00011-00001 Cultivo:62000 PASTOS PERMANENTES DE 5 O MAS AÑOS-SIN VARIEDAD Secano Ref:-1051076 Recinto:14-051-009-00090-00001 Cultivo:62000 PASTOS PERMANENTES DE 5 O MAS AÑOS-SIN VARIEDAD Secano Ref:-1051075 Recinto:14-051-009-00091-00001 Cultivo:62000 PASTOS PERMANENTES DE 5 O MAS AÑOS-SIN VARIEDAD Secano Ref:-1291849 Recinto:14-051-010-00058-00001 Cultivo:62000 PASTOS PERMANENTES DE 5 O MAS AÑOS-SIN VARIEDAD Secano Ref:6896533 Recinto:14-051-018-00095-00001 Cultivo:62000 PASTOS PERMANENTES DE 5 O MAS AÑOS-SIN VARIEDAD Secano Ref:-1050969 Recinto:14-062-003-00253-00003 Cultivo:63000 PASTOS DE MENOS DE 5 AÑOS-SIN VARIEDAD Secano Ref:-1394665 Recinto:14-062-035-00268-00001 Cultivo:62000 PASTOS PERMANENTES DE 5 O MAS AÑOS-SIN VARIEDAD Secano Ref:-1394664 Recinto:14-062-035-00295-00001 Cultivo:62000 PASTOS PERMANENTES DE 5 O MAS AÑOS-SIN VARIEDAD Secano Ref:-1394667 Recinto:14-062-035-00328-00001 Cultivo:62000 PASTOS PERMANENTES DE 5 O MAS AÑOS-SIN VARIEDAD Secano Ref:6896410 Recinto:14-062-035-00336-00001 Cultivo:62000 PASTOS PERMANENTES DE 5 O MAS AÑOS-SIN VARIEDAD Secano Ref:-1051492 Recinto:14-062-035-00337-00003 Cultivo:62000 PASTOS PERMANENTES DE 5 O MAS AÑOS-SIN VARIEDAD Secano
100412	Número de hectáreas validadas inferior a la superficie mínima permitida por el grupo de cultivo (Anexo I. Criterios de Subvencionabilidad. Orden 28 de marzo de 2023). Sup. Resuelta:0 Grupo de Pago:HERBÁCEOS
100413	Recinto perteneciente a grupo de cultivo que no cumple con la superficie mínima requerida (Anexo I. Criterios de Subvencionabilidad. Orden 28 de marzo de 2023). Ref:6896430 Recinto:14-051-009-00127-00001 Cultivo:12000 TRANQUILLÓN-SIN VARIEDAD Secano Sup. Declarada:1,51 Superficie Resolver:1,51 Ref:-1050968 Recinto:14-062-003-00032-00001 Cultivo:8000 AVENA-SIN VARIEDAD Secano Sup. Declarada:6,94 Superficie Resolver:6,94
100421	Recinto declarado por error para una operación de la 6503, que se ha corregido de oficio marcando la operación correcta, de acuerdo con la fecha de inscripción del recinto en la producción ecológica. Ref:-1050969 Recinto:14-062-003-00253-00003 Cultivo:63000 PASTOS DE MENOS DE 5 AÑOS-SIN VARIEDAD Secano Ref:-1394665 Recinto:14-062-035-00268-00001 Cultivo:62000 PASTOS PERMANENTES DE 5 O MAS AÑOS-SIN VARIEDAD Secano Ref:-1394664 Recinto:14-062-035-00295-00001 Cultivo:62000 PASTOS PERMANENTES DE 5 O MAS AÑOS-SIN VARIEDAD Secano
100424	Solicita recinto que no está comprometido para la operación. Ref:-1394666 Recinto:14-051-007-00011-00001 Cultivo:62000 PASTOS PERMANENTES DE 5 O MAS AÑOS-SIN VARIEDAD Secano Ref:-1051076 Recinto:14-051-009-00090-00001 Cultivo:62000 PASTOS PERMANENTES DE 5 O MAS AÑOS-SIN VARIEDAD Secano Ref:-1051075 Recinto:14-051-009-00091-00001 Cultivo:62000 PASTOS PERMANENTES DE 5 O MAS AÑOS-SIN VARIEDAD Secano Ref:-1291849 Recinto:14-051-010-00058-00001 Cultivo:62000 PASTOS PERMANENTES DE 5 O MAS AÑOS-SIN VARIEDAD Secano Ref:6896537 Recinto:14-051-011-00098-00001 Cultivo:20000 BARBECHO TRADICIONAL-SIN VARIEDAD Secano

(1) Superficie declarada admisible ajustada con la superficie comprometida.
(2) Factor de penalización valorando el alcance para el tipo de compromiso.

Puede verificar la integridad de una copia de este documento mediante la lectura del código QR adjunto o mediante el acceso a la dirección https://ws050.juntadeandalucia.es/verificarFirma indicando el código de VERIFICACIÓN			
FIRMADO POR	JUAN JOSE SOLER GARCIA ROCIO GUIJARRO MILLAN	30/01/2025	
VERIFICACIÓN	Pk2jm5URL3QM5ZZ58RR73JPN5XYKWK	PÁG. 97/303	



INCIDENCIAS

INCIDENCIA DESCRIPCIÓN

- Ref:6896533 Recinto:14-051-018-00095-00001 Cultivo:62000 PASTOS PERMANENTES DE 5 O MAS AÑOS-SIN VARIEDAD Secano
- Ref:-1050969 Recinto:14-062-003-00253-00003 Cultivo:63000 PASTOS DE MENOS DE 5 AÑOS-SIN VARIEDAD Secano
- Ref:-1394665 Recinto:14-062-035-00268-00001 Cultivo:62000 PASTOS PERMANENTES DE 5 O MAS AÑOS-SIN VARIEDAD Secano
- Ref:-1394664 Recinto:14-062-035-00295-00001 Cultivo:62000 PASTOS PERMANENTES DE 5 O MAS AÑOS-SIN VARIEDAD Secano
- Ref:-1394667 Recinto:14-062-035-00328-00001 Cultivo:62000 PASTOS PERMANENTES DE 5 O MAS AÑOS-SIN VARIEDAD Secano
- Ref:6896410 Recinto:14-062-035-00336-00001 Cultivo:62000 PASTOS PERMANENTES DE 5 O MAS AÑOS-SIN VARIEDAD Secano
- Ref:-1051492 Recinto:14-062-035-00337-00003 Cultivo:62000 PASTOS PERMANENTES DE 5 O MAS AÑOS-SIN VARIEDAD Secano
- 101007 Expediente afectado por condicionalidad (art. 32 de Orden 28 marzo 2023)
Porcentaje Reducción:0

Datos considerados para el Cálculo de la Carga Ganadera mínima y máxima del expediente

Explotación	Especie	Inscrito en Sipea y Admisible	Ugm Calculada para CG Mínima	Ugm Calculada para CG Máxima
ES140510000717	BOVINA	SI	42,19	42,19
ES140510000779	BOVINA	NO	0,00	3,95
ES140510000779	PORCINO	NO	0,00	2,97
ES140620000038	BOVINA	SI	30,76	30,76
ES140620000038	PORCINO	NO	0,00	16,24
			72,95	96,11

Superficie determinada para Cálculo Carga Ganadera Mínima: 225,16 ha

Superficie determinada para Cálculo Carga Ganadera Máxima: 236,86 ha

Carga Ganadera Mínima Expediente: 0,32 ugm/ha

Carga Ganadera Máxima Expediente: 0,41 ugm/ha

Recintos Determinados para el Cálculo de Garga Ganadera Mínima

REF.	REFERENCIA SIGPAC	CULTIVO	DESCRIPCIÓN CULTIVO	S/R	SUP. PROPUESTA (ha)
-1533875	14-051-007-00010-00002	62000	PASTOS PERMANENTES DE 5 O MAS AÑOS-SIN VARIEDAD	S	42,64
-1394667	14-062-035-00328-00001	62000	PASTOS PERMANENTES DE 5 O MAS AÑOS-SIN VARIEDAD	S	2,04
-1394666	14-051-007-00011-00001	62000	PASTOS PERMANENTES DE 5 O MAS AÑOS-SIN VARIEDAD	S	0,77
-1394665	14-062-035-00268-00001	62000	PASTOS PERMANENTES DE 5 O MAS AÑOS-SIN VARIEDAD	S	0,17
-1394664	14-062-035-00295-00001	62000	PASTOS PERMANENTES DE 5 O MAS AÑOS-SIN VARIEDAD	S	2,12
-1291903	14-062-003-00203-00001	63000	PASTOS DE MENOS DE 5 AÑOS-SIN VARIEDAD	S	0,29
-1291901	14-062-003-00201-00001	62000	PASTOS PERMANENTES DE 5 O MAS AÑOS-SIN VARIEDAD	S	0,69
-1291880	14-062-003-00026-00001	62000	PASTOS PERMANENTES DE 5 O MAS AÑOS-SIN VARIEDAD	S	0,40
-1051492	14-062-035-00337-00003	62000	PASTOS PERMANENTES DE 5 O MAS AÑOS-SIN VARIEDAD	S	2,77
-1051076	14-051-009-00090-00001	62000	PASTOS PERMANENTES DE 5 O MAS AÑOS-SIN VARIEDAD	S	0,56
-1051075	14-051-009-00091-00001	62000	PASTOS PERMANENTES DE 5 O MAS AÑOS-SIN VARIEDAD	S	0,81
-1051011	14-062-003-00031-00002	63000	PASTOS DE MENOS DE 5 AÑOS-SIN VARIEDAD	S	2,48
-1051010	14-062-003-00031-00002	63000	PASTOS DE MENOS DE 5 AÑOS-SIN VARIEDAD	S	2,50
-1050972	14-062-003-00027-00001	63000	PASTOS DE MENOS DE 5 AÑOS-SIN VARIEDAD	S	15,51
-1050969	14-062-003-00253-00003	63000	PASTOS DE MENOS DE 5 AÑOS-SIN VARIEDAD	S	3,22
-1050883	14-051-011-00076-00004	63000	PASTOS DE MENOS DE 5 AÑOS-SIN VARIEDAD	S	27,93
-91887	14-062-009-00052-00001	20000	BARBECHO TRADICIONAL-SIN VARIEDAD	S	2,45
-91874	14-051-009-00145-00001	63000	PASTOS DE MENOS DE 5 AÑOS-SIN VARIEDAD	S	3,84
6896410	14-062-035-00336-00001	62000	PASTOS PERMANENTES DE 5 O MAS AÑOS-SIN VARIEDAD	S	2,66

(1) Superficie declarada admisible ajustada con la superficie comprometida.
(2) Factor de penalización valorando el alcance para el tipo de compromiso.

Puede verificar la integridad de una copia de este documento mediante la lectura del código QR adjunto o mediante el acceso a la dirección https://ws050.juntadeandalucia.es/verificarFirma indicando el código de VERIFICACIÓN			
FIRMADO POR	JUAN JOSE SOLER GARCIA	30/01/2025	
	ROCIO GUIJARRO MILLAN		
VERIFICACIÓN	Pk2jm5URL3QM5ZZ58RR73JPN5XYKW	PÁG. 98/303	



Datos considerados para el Cálculo de la Carga Ganadera mínima y máxima del expediente

Recintos Determinados para el Cálculo de Garga Ganadera Mínima

REF.	REFERENCIA SIGPAC	CULTIVO	DESCRIPCIÓN CULTIVO	S/R	SUP. PROPUESTA (ha)
6896533	14-051-018-00095-00001	62000	PASTOS PERMANENTES DE 5 O MAS AÑOS-SIN VARIEDAD	S	1,18
170000006551758	14-051-007-00009-00003	63000	PASTOS DE MENOS DE 5 AÑOS-SIN VARIEDAD	S	45,11
170000006551759	14-051-009-00145-00001	63000	PASTOS DE MENOS DE 5 AÑOS-SIN VARIEDAD	S	1,03
170000006551762	14-051-009-00149-00001	63000	PASTOS DE MENOS DE 5 AÑOS-SIN VARIEDAD	S	1,28
170000006551763	14-051-009-00150-00001	63000	PASTOS DE MENOS DE 5 AÑOS-SIN VARIEDAD	S	1,39
170000006551764	14-051-009-00113-00001	63000	PASTOS DE MENOS DE 5 AÑOS-SIN VARIEDAD	S	1,01
170000006551765	14-062-003-00017-00001	63000	PASTOS DE MENOS DE 5 AÑOS-SIN VARIEDAD	S	2,15
170000006551768	14-062-003-00202-00001	63000	PASTOS DE MENOS DE 5 AÑOS-SIN VARIEDAD	S	1,24
170000006551769	14-062-003-00060-00001	63000	PASTOS DE MENOS DE 5 AÑOS-SIN VARIEDAD	S	3,85
170000006551770	14-062-003-00030-00003	63000	PASTOS DE MENOS DE 5 AÑOS-SIN VARIEDAD	S	5,14
170000006551771	14-062-003-00186-00001	63000	PASTOS DE MENOS DE 5 AÑOS-SIN VARIEDAD	S	0,32
170000006551776	14-062-003-00059-00001	63000	PASTOS DE MENOS DE 5 AÑOS-SIN VARIEDAD	S	3,26
170000006551777	14-062-003-00029-00001	63000	PASTOS DE MENOS DE 5 AÑOS-SIN VARIEDAD	S	0,95
170000006551778	14-062-003-00059-00002	63000	PASTOS DE MENOS DE 5 AÑOS-SIN VARIEDAD	R	0,24
170000006551779	14-062-003-00200-00001	62000	PASTOS PERMANENTES DE 5 O MAS AÑOS-SIN VARIEDAD	S	0,20
170000006551780	14-062-003-00030-00002	62000	PASTOS PERMANENTES DE 5 O MAS AÑOS-SIN VARIEDAD	S	15,65
170000006551781	14-062-003-00203-00003	62000	PASTOS PERMANENTES DE 5 O MAS AÑOS-SIN VARIEDAD	S	8,33
170000006551782	14-062-003-00205-00001	62000	PASTOS PERMANENTES DE 5 O MAS AÑOS-SIN VARIEDAD	S	0,89
170000006551783	14-062-003-00206-00001	62000	PASTOS PERMANENTES DE 5 O MAS AÑOS-SIN VARIEDAD	S	4,87
170000006551784	14-062-003-00204-00001	62000	PASTOS PERMANENTES DE 5 O MAS AÑOS-SIN VARIEDAD	S	4,66
170000006551786	14-062-003-00208-00001	62000	PASTOS PERMANENTES DE 5 O MAS AÑOS-SIN VARIEDAD	S	4,04
170000006551788	14-051-009-00146-00001	63000	PASTOS DE MENOS DE 5 AÑOS-SIN VARIEDAD	S	2,28
170000006551789	14-051-009-00147-00002	63000	PASTOS DE MENOS DE 5 AÑOS-SIN VARIEDAD	S	2,24

Recintos Determinados para el Cálculo de Garga Ganadera Máxima

REF.	REFERENCIA SIGPAC	CULTIVO	DESCRIPCIÓN CULTIVO	S/R	SUP. PROPUESTA (ha)
-1533875	14-051-007-00010-00002	62000	PASTOS PERMANENTES DE 5 O MAS AÑOS-SIN VARIEDAD	S	42,64
-1394667	14-062-035-00328-00001	62000	PASTOS PERMANENTES DE 5 O MAS AÑOS-SIN VARIEDAD	S	2,04
-1394666	14-051-007-00011-00001	62000	PASTOS PERMANENTES DE 5 O MAS AÑOS-SIN VARIEDAD	S	0,77
-1394665	14-062-035-00268-00001	62000	PASTOS PERMANENTES DE 5 O MAS AÑOS-SIN VARIEDAD	S	0,17
-1394664	14-062-035-00295-00001	62000	PASTOS PERMANENTES DE 5 O MAS AÑOS-SIN VARIEDAD	S	2,12
-1291903	14-062-003-00203-00001	63000	PASTOS DE MENOS DE 5 AÑOS-SIN VARIEDAD	S	0,29
-1291901	14-062-003-00201-00001	62000	PASTOS PERMANENTES DE 5 O MAS AÑOS-SIN VARIEDAD	S	0,69
-1291880	14-062-003-00026-00001	62000	PASTOS PERMANENTES DE 5 O MAS AÑOS-SIN VARIEDAD	S	0,40
-1291849	14-051-010-00058-00001	62000	PASTOS PERMANENTES DE 5 O MAS AÑOS-SIN VARIEDAD	S	11,70
-1051492	14-062-035-00337-00003	62000	PASTOS PERMANENTES DE 5 O MAS AÑOS-SIN VARIEDAD	S	2,77
-1051076	14-051-009-00090-00001	62000	PASTOS PERMANENTES DE 5 O MAS AÑOS-SIN VARIEDAD	S	0,56
-1051075	14-051-009-00091-00001	62000	PASTOS PERMANENTES DE 5 O MAS AÑOS-SIN VARIEDAD	S	0,81
-1051011	14-062-003-00031-00002	63000	PASTOS DE MENOS DE 5 AÑOS-SIN VARIEDAD	S	2,48
-1051010	14-062-003-00031-00002	63000	PASTOS DE MENOS DE 5 AÑOS-SIN VARIEDAD	S	2,50
-1050972	14-062-003-00027-00001	63000	PASTOS DE MENOS DE 5 AÑOS-SIN VARIEDAD	S	15,51
-1050969	14-062-003-00253-00003	63000	PASTOS DE MENOS DE 5 AÑOS-SIN VARIEDAD	S	3,22

(1) Superficie declarada admisible ajustada con la superficie comprometida.
 (2) Factor de penalización valorando el alcance para el tipo de compromiso.

Puede verificar la integridad de una copia de este documento mediante la lectura del código QR adjunto o mediante el acceso a la dirección https://ws050.juntadeandalucia.es/verificarFirma indicando el código de VERIFICACIÓN			
FIRMADO POR	JUAN JOSE SOLER GARCIA	30/01/2025	
VERIFICACIÓN	ROCIO GUIJARRO MILLAN	PÁG. 99/303	

Pk2jm5URL3QM5ZZ58RR73JPN5XYKW



Datos considerados para el Cálculo de la Carga Ganadera mínima y máxima del expediente

Recintos Determinados para el Cálculo de Garga Ganadera Máxima

REF.	REFERENCIA SIGPAC	CULTIVO DESCRIPCIÓN CULTIVO	S/R	SUP. PROPUESTA (ha)
-1050883	14-051-011-00076-00004	63000 PASTOS DE MENOS DE 5 AÑOS-SIN VARIEDAD	S	27,93
-91887	14-062-009-00052-00001	20000 BARBECHO TRADICIONAL-SIN VARIEDAD	S	2,45
-91874	14-051-009-00145-00001	63000 PASTOS DE MENOS DE 5 AÑOS-SIN VARIEDAD	S	3,84
6896410	14-062-035-00336-00001	62000 PASTOS PERMANENTES DE 5 O MAS AÑOS-SIN VARIEDAD	S	2,66
6896533	14-051-018-00095-00001	62000 PASTOS PERMANENTES DE 5 O MAS AÑOS-SIN VARIEDAD	S	1,18
1700000006551758	14-051-007-00009-00003	63000 PASTOS DE MENOS DE 5 AÑOS-SIN VARIEDAD	S	45,11
1700000006551759	14-051-009-00145-00001	63000 PASTOS DE MENOS DE 5 AÑOS-SIN VARIEDAD	S	1,03
1700000006551762	14-051-009-00149-00001	63000 PASTOS DE MENOS DE 5 AÑOS-SIN VARIEDAD	S	1,28
1700000006551763	14-051-009-00150-00001	63000 PASTOS DE MENOS DE 5 AÑOS-SIN VARIEDAD	S	1,39
1700000006551764	14-051-009-00113-00001	63000 PASTOS DE MENOS DE 5 AÑOS-SIN VARIEDAD	S	1,01
1700000006551765	14-062-003-00017-00001	63000 PASTOS DE MENOS DE 5 AÑOS-SIN VARIEDAD	S	2,15
1700000006551768	14-062-003-00202-00001	63000 PASTOS DE MENOS DE 5 AÑOS-SIN VARIEDAD	S	1,24
1700000006551769	14-062-003-00060-00001	63000 PASTOS DE MENOS DE 5 AÑOS-SIN VARIEDAD	S	3,85
1700000006551770	14-062-003-00030-00003	63000 PASTOS DE MENOS DE 5 AÑOS-SIN VARIEDAD	S	5,14
1700000006551771	14-062-003-00186-00001	63000 PASTOS DE MENOS DE 5 AÑOS-SIN VARIEDAD	S	0,32
1700000006551776	14-062-003-00059-00001	63000 PASTOS DE MENOS DE 5 AÑOS-SIN VARIEDAD	S	3,26
1700000006551777	14-062-003-00029-00001	63000 PASTOS DE MENOS DE 5 AÑOS-SIN VARIEDAD	S	0,95
1700000006551778	14-062-003-00059-00002	63000 PASTOS DE MENOS DE 5 AÑOS-SIN VARIEDAD	R	0,24
1700000006551779	14-062-003-00200-00001	62000 PASTOS PERMANENTES DE 5 O MAS AÑOS-SIN VARIEDAD	S	0,20
1700000006551780	14-062-003-00030-00002	62000 PASTOS PERMANENTES DE 5 O MAS AÑOS-SIN VARIEDAD	S	15,65
1700000006551781	14-062-003-00203-00003	62000 PASTOS PERMANENTES DE 5 O MAS AÑOS-SIN VARIEDAD	S	8,33
1700000006551782	14-062-003-00205-00001	62000 PASTOS PERMANENTES DE 5 O MAS AÑOS-SIN VARIEDAD	S	0,89
1700000006551783	14-062-003-00206-00001	62000 PASTOS PERMANENTES DE 5 O MAS AÑOS-SIN VARIEDAD	S	4,87
1700000006551784	14-062-003-00204-00001	62000 PASTOS PERMANENTES DE 5 O MAS AÑOS-SIN VARIEDAD	S	4,66
1700000006551786	14-062-003-00208-00001	62000 PASTOS PERMANENTES DE 5 O MAS AÑOS-SIN VARIEDAD	S	4,04
1700000006551788	14-051-009-00146-00001	63000 PASTOS DE MENOS DE 5 AÑOS-SIN VARIEDAD	S	2,28
1700000006551789	14-051-009-00147-00002	63000 PASTOS DE MENOS DE 5 AÑOS-SIN VARIEDAD	S	2,24

Incidencias de carga ganadera

INCIDENCIA DESCRIPCIÓN

4272	<p>Verifica que las líneas de declaración de las Solicitudes Únicas no tienen solapes con la capa de Retroactividad Gráfica (ambas de la misma campaña) a nivel de expediente/línea de declaración gráfica de la solicitud.</p> <p>Ref:1700000006551764 Recinto:14-051-009-00113-00001 Cultivo: - Agregado de la referencia del recinto.:0 Zona de la referencia del recinto.:0 Superficie solapada.:0,02 Id. Incid.:4228180</p> <p>Ref:1700000006551783 Recinto:14-062-003-00206-00001 Cultivo: - Agregado de la referencia del recinto.:0 Zona de la referencia del recinto.:0 Superficie solapada.:0,02 Id. Incid.:4228181</p> <p>Ref:1700000006551788 Recinto:14-051-009-00146-00001 Cultivo: - Agregado de la referencia del recinto.:0 Zona de la referencia del recinto.:0 Superficie solapada.:0,02 Id. Incid.:4228182</p>
100407	<p>Explotación solicitada no forma parte de ningún organismo de control autorizado para la producción ecológica en Andalucía o fecha de inscripción posterior al plazo establecido (Anexo I. Criterios de Subvencionabilidad. Orden 28 de marzo de 2023).</p> <p>Explotación:ES140510000779 Especie:PORCINO</p> <p>Explotación:ES140510000779 Especie:BOVINA</p> <p>Explotación:ES140620000038 Especie:PORCINO</p>

(1) Superficie declarada admisible ajustada con la superficie comprometida.
(2) Factor de penalización valorando el alcance para el tipo de compromiso.

Puede verificar la integridad de una copia de este documento mediante la lectura del código QR adjunto o mediante el acceso a la dirección <https://ws050.juntadeandalucia.es/verificarFirma> indicando el código de VERIFICACIÓN

FIRMADO POR	JUAN JOSE SOLER GARCIA	30/01/2025	
	ROCIO GUIJARRO MILLAN		
VERIFICACIÓN	Pk2jm5URL3QM5ZZ58RR73JPN5XYKW	PÁG. 100/303	



<u>APELLIDOS Y NOMBRE / RAZÓN SOCIAL</u>	<u>NIF</u>	<u>EXPEDIENTE</u>	<u>ANUALIDAD DE PAGO</u>
HERMANOS MUÑOZ BALLESTEROS SCP	***7211*	1217131	

INCIDENCIAS

INCIDENCIA DESCRIPCIÓN

- 100407 Explotación solicitada no forma parte de ningún organismo de control autorizado para la producción ecológica en Andalucía o fecha de inscripción posterior al plazo establecido (Anexo I. Criterios de Subvencionabilidad. Orden 28 de marzo de 2023).
Explotación:ES14051000264 Especie:PORCINO
Explotación:ES140510000766 Especie:BOVINA
Explotación:ES140510000816 Especie:BOVINA
Explotación:ES140510000817 Especie:BOVINA
- 100421 Recinto declarado por error para una operación de la 6503, que se ha corregido de oficio marcando la operación correcta, de acuerdo con la fecha de inscripción del recinto en la producción ecológica.
Ref:-1094722 Recinto:14-003-021-00051-00003 Cultivo:20000 BARBECHO TRADICIONAL-SIN VARIEDAD Secano
Ref:-1094627 Recinto:14-051-011-00101-00003 Cultivo:20000 BARBECHO TRADICIONAL-SIN VARIEDAD Secano
Ref:-1094642 Recinto:14-062-011-00178-00001 Cultivo:8000 AVENA-SIN VARIEDAD Secano
Ref:-1094658 Recinto:14-062-011-00180-00001 Cultivo:8000 AVENA-SIN VARIEDAD Secano
Ref:-1094714 Recinto:14-062-034-00188-00001 Cultivo:20000 BARBECHO TRADICIONAL-SIN VARIEDAD Secano
- 100424 Solicita recinto que no está comprometido para la operación.
Ref:-1094722 Recinto:14-003-021-00051-00003 Cultivo:20000 BARBECHO TRADICIONAL-SIN VARIEDAD Secano
Ref:-1094627 Recinto:14-051-011-00101-00003 Cultivo:20000 BARBECHO TRADICIONAL-SIN VARIEDAD Secano
Ref:-1094642 Recinto:14-062-011-00178-00001 Cultivo:8000 AVENA-SIN VARIEDAD Secano
Ref:-1094658 Recinto:14-062-011-00180-00001 Cultivo:8000 AVENA-SIN VARIEDAD Secano
Ref:-1094714 Recinto:14-062-034-00188-00001 Cultivo:20000 BARBECHO TRADICIONAL-SIN VARIEDAD Secano
- 101008 Expediente sin compromisos vigentes.
Operación:6503.1

(1) Superficie declarada admisible ajustada con la superficie comprometida.
(2) Factor de penalización valorando el alcance para el tipo de compromiso.

Puede verificar la integridad de una copia de este documento mediante la lectura del código QR adjunto o mediante el acceso a la dirección https://ws050.juntadeandalucia.es/verificarFirma indicando el código de VERIFICACIÓN			
FIRMADO POR	JUAN JOSE SOLER GARCIA ROCIO GUIJARRO MILLAN	30/01/2025	
VERIFICACIÓN	Pk2jm5URL3QM5ZZ58RR73JPN5XYKW	PÁG. 101/303	



APELLIDOS Y NOMBRE / RAZÓN SOCIAL

HIGUERA DÍAZ FRANCISCO

NIF
****0014*

EXPEDIENTE
1249615

ANUALIDAD DE PAGO

1ª

IMPORTES POR ANUALIDAD

	2023	2024	2025	2026	2027
IMPORTE MÁXIMO SUBVENCIONABLE	9.400,98 €	9.400,98 €	7.834,15 €	7.834,15 €	7.834,15 €
IMPORTE MEDIO DE TRANSFERENCIA (€/ha)	86,30 €	86,30 €	71,91 €	71,91 €	71,91 €

RESUMEN DE UNIDADES

Cód	GRUPO DE PAGO	Sup. Dec. Admisible (ha)	Sup. Comprometida (ha)	Sup. ajustada compromiso (1) (ha)	% sobredec.	Sup. Propuesta (ha)	Importe Declarado	Importe Topado	Importe Propuesto	Importe tras sobredec.
418	PASTOS ASOCIADOS A GANADERÍA ECOLÓGICA	109,28		108,94	0,00	108,94	9.400,59	9.400,98	9.400,98	9.400,98
TOTAL		109,28	108,94	108,94		108,94	9.400,59	9.400,98	9.400,98	9.400,98

APLICACIÓN DE REDUCCIONES Y PENALIZACIONES

GRUPO DE PAGO	Importe Calculado	Importe prereduc.	Criterios de subvencionabilidad y compromisos	Presentación tardía	Omisión declaración	Condicionalidad	IMPORTE (Euros) PROPUESTO
PASTOS ASOCIADOS A GANADERÍA	9.400,98	9.400,98	0,00	0,00	0,00	0,00	9.400,98
TOTAL	9.400,98	9.400,98					9.400,98

RESUMEN DE PAGOS

	RESUELTO	FEADER	MAPA	CAPADR
PASTOS ASOCIADOS A GANADERÍA ECOLÓGICA - A pagar	9.400,98 €	7.990,83 €	922,24 €	487,91 €

RECINTOS PROPUESTOS

REF.	REFERENCIA SIGPAC	CULTIVO	DESCRIPCIÓN CULTIVO	S/R	G.PAGO	PEND. MEDIA (%)	SUP. DEC. ADMISIBLE (ha)	SUP. COMPROM. (ha)	SUP. AJUSTADA COMPR.(1) (ha)	SUP. CONV. SIGPAC (ha)	SUP. CERTIF. (ha)	SUP. CAMPO (ha)	SUP. CAMPO DETER. CULT. DECLARADO (ha)	SUP. DEC. REDUCIDA (ha)	SUP. PROPUESTA (ha)
-1024503	14-001-021-00138-009	62000	PASTOS PERMANENTES DE 5 O MAS AÑOS-SIN VARIEDAD	S	418	37,90	0,05	0,05	0,05		0,07			0,05	0,05
-1024342	14-001-021-00138-010	62000	PASTOS PERMANENTES DE 5 O MAS AÑOS-SIN VARIEDAD	S	418	38,90	0,19	0,19	0,19		0,25			0,19	0,19
-1024340	14-001-021-00127-021	62000	PASTOS PERMANENTES DE 5 O MAS AÑOS-SIN VARIEDAD	S	418	23,80	0,08	0,08	0,08		0,13			0,08	0,08
1700000007183790	14-069-043-00080-001	62000	PASTOS PERMANENTES DE 5 O MAS AÑOS-SIN VARIEDAD	S	418	51,20	5,63	5,63	5,63		12,51			5,63	5,63
1700000007183791	14-001-021-00138-003	62000	PASTOS PERMANENTES DE 5 O MAS AÑOS-SIN VARIEDAD	S	418	44,40	0,37	0,26	0,26		1,05			0,26	0,26
1700000007183795	14-069-043-00081-001	62000	PASTOS PERMANENTES DE 5 O MAS AÑOS-SIN VARIEDAD	S	418	44,90	4,77	4,77	4,77		7,34			4,77	4,77
1700000007183796	14-001-021-00127-018	62000	PASTOS PERMANENTES DE 5 O MAS AÑOS-SIN VARIEDAD	S	418	43,60	2,21	2,21	2,21		2,94			2,21	2,21
1700000007183800	14-069-035-00055-001	62000	PASTOS PERMANENTES DE 5 O MAS AÑOS-SIN VARIEDAD	S	418	15,20	2,13	2,13	2,13		2,13			2,13	2,13
1700000007183801	14-069-035-00059-001	62000	PASTOS PERMANENTES DE 5 O MAS AÑOS-SIN VARIEDAD	S	418	21,10	21,41	21,41	21,41		21,41			21,41	21,41
1700000007183802	14-001-021-00127-012	62000	PASTOS PERMANENTES DE 5 O MAS AÑOS-SIN VARIEDAD	S	418	24,00	52,89	52,69	52,69		52,89			52,69	52,69
1700000007183805	14-069-036-00004-001	62000	PASTOS PERMANENTES DE 5 O MAS AÑOS-SIN VARIEDAD	S	418	16,10	4,85	4,82	4,82		4,85			4,82	4,82
1700000007183806	14-069-036-00004-003	62000	PASTOS PERMANENTES DE 5 O MAS AÑOS-SIN VARIEDAD	S	418	19,60	1,26	1,26	1,26		1,26			1,26	1,26
1700000007183807	14-069-036-00006-001	62000	PASTOS PERMANENTES DE 5 O MAS AÑOS-SIN VARIEDAD	S	418	24,40	7,34	7,34	7,34		7,34			7,34	7,34
1700000007183809	14-069-035-00058-002	62000	PASTOS PERMANENTES DE 5 O MAS AÑOS-SIN VARIEDAD	S	418	21,70	0,04	0,04	0,04		0,04			0,04	0,04
1700000007183810	14-069-035-00058-001	62000	PASTOS PERMANENTES DE 5 O MAS AÑOS-SIN VARIEDAD	S	418	16,20	0,44	0,44	0,44		0,44			0,44	0,44
1700000007183826	14-069-036-00005-001	62000	PASTOS PERMANENTES DE 5 O MAS AÑOS-SIN VARIEDAD	S	418	26,70	5,03	5,03	5,03		5,92			5,03	5,03
1700000007183827	14-069-035-00057-001	62000	PASTOS PERMANENTES DE 5 O MAS AÑOS-SIN VARIEDAD	S	418	14,70	0,59	0,59	0,59		0,59			0,59	0,59

(1) Superficie declarada admisible ajustada con la superficie comprometida.
(2) Factor de penalización valorando el alcance para el tipo de compromiso.

Puede verificar la integridad de una copia de este documento mediante la lectura del código QR adjunto o mediante el acceso a la dirección <https://ws050.juntadeandalucia.es/verificarFirma> indicando el código de VERIFICACIÓN

FIRMADO POR	JUAN JOSE SOLER GARCIA	30/01/2025	
	ROCIO GUIJARRO MILLAN		
VERIFICACIÓN	PK2jm5URL3QM5ZZ58RR73JPN5XYKW	PÁG. 102/303	



INCIDENCIAS

INCIDENCIA DESCRIPCIÓN

- 225 La superficie de cruce total de productos de la agrupación Pastos permanentes sobre un mismo recinto en el conjunto de las solicitudes, no puede superar la superficie total admisible de pastos
Ref:170000007183791 Recinto:14-001-021-00138-00003 Cultivo:62000 PASTOS PERMANENTES DE 5 O MAS AÑOS-SIN VARIEDAD Secano Superficie admisible de pastos del recinto según SIGPAC.:42 Suma de superficies de cruce netas declaradas para este recinto por todos los solicitantes.:53 Exceso de superficie (Hectáreas):0,11
- 4272 Verifica que las líneas de declaración de las Solicitudes Únicas no tienen solapes con la capa de Retroactividad Gráfica (ambas de la misma campaña) a nivel de expediente/línea de declaración gráfica de la solicitud.
Ref:170000007183802 Recinto:14-001-021-00127-00012 Cultivo: - Agregado de la referencia del recinto.:0 Zona de la referencia del recinto.:0 Superficie solapada.:0,04 Id. Incid.:100652885
Ref:170000007183802 Recinto:14-001-021-00127-00012 Cultivo: - Agregado de la referencia del recinto.:0 Zona de la referencia del recinto.:0 Superficie solapada.:0,16 Id. Incid.:100652886
Ref:170000007183805 Recinto:14-069-036-00004-00001 Cultivo: - Agregado de la referencia del recinto.:0 Zona de la referencia del recinto.:0 Superficie solapada.:0,03 Id. Incid.:100652887
- 100407 Explotación solicitada no forma parte de ningún organismo de control autorizado para la producción ecológica en Andalucía o fecha de inscripción posterior al plazo establecido (Anexo I. Criterios de Subvencionabilidad. Orden 28 de marzo de 2023).
Explotación:ES140010000576 Especie:PORCINO

Datos considerados para el Cálculo de la Carga Ganadera mínima y máxima del expediente

Explotación	Especie	Inscrito en Sipea y Admisible	Ugm Calculada para CG Mínima	Ugm Calculada para CG Máxima
ES140010000576	BOVINA	SI	24,93	24,93
ES140010000576	PORCINO	NO	0,00	2,74
ES140690001123	BOVINA	SI	21,06	21,06
			45,99	48,73

Superficie determinada para Cálculo Carga Ganadera Mínima: 108,94 ha

Superficie determinada para Cálculo Carga Ganadera Máxima: 121,20 ha

Carga Ganadera Mínima Expediente: 0,42 ugm/ha

Carga Ganadera Máxima Expediente: 0,40 ugm/ha

Recintos Determinados para el Cálculo de Garga Ganadera Mínima

REF.	REFERENCIA SIGPAC	CULTIVO	DESCRIPCIÓN CULTIVO	S/R	SUP. PROPUESTA (ha)
-1024503	14-001-021-00138-00009	62000	PASTOS PERMANENTES DE 5 O MAS AÑOS-SIN VARIEDAD	S	0,05
-1024342	14-001-021-00138-00010	62000	PASTOS PERMANENTES DE 5 O MAS AÑOS-SIN VARIEDAD	S	0,19
-1024340	14-001-021-00127-00021	62000	PASTOS PERMANENTES DE 5 O MAS AÑOS-SIN VARIEDAD	S	0,08
170000007183790	14-069-043-00080-00001	62000	PASTOS PERMANENTES DE 5 O MAS AÑOS-SIN VARIEDAD	S	5,63
170000007183791	14-001-021-00138-00003	62000	PASTOS PERMANENTES DE 5 O MAS AÑOS-SIN VARIEDAD	S	0,26
170000007183795	14-069-043-00081-00001	62000	PASTOS PERMANENTES DE 5 O MAS AÑOS-SIN VARIEDAD	S	4,77
170000007183796	14-001-021-00127-00018	62000	PASTOS PERMANENTES DE 5 O MAS AÑOS-SIN VARIEDAD	S	2,21
170000007183800	14-069-035-00055-00001	62000	PASTOS PERMANENTES DE 5 O MAS AÑOS-SIN VARIEDAD	S	2,13
170000007183801	14-069-035-00059-00001	62000	PASTOS PERMANENTES DE 5 O MAS AÑOS-SIN VARIEDAD	S	21,41
170000007183802	14-001-021-00127-00012	62000	PASTOS PERMANENTES DE 5 O MAS AÑOS-SIN VARIEDAD	S	52,69
170000007183805	14-069-036-00004-00001	62000	PASTOS PERMANENTES DE 5 O MAS AÑOS-SIN VARIEDAD	S	4,82
170000007183806	14-069-036-00004-00003	62000	PASTOS PERMANENTES DE 5 O MAS AÑOS-SIN VARIEDAD	S	1,26
170000007183807	14-069-036-00006-00001	62000	PASTOS PERMANENTES DE 5 O MAS AÑOS-SIN VARIEDAD	S	7,34
170000007183809	14-069-035-00058-00002	62000	PASTOS PERMANENTES DE 5 O MAS AÑOS-SIN VARIEDAD	S	0,04
170000007183810	14-069-035-00058-00001	62000	PASTOS PERMANENTES DE 5 O MAS AÑOS-SIN VARIEDAD	S	0,44
170000007183826	14-069-036-00005-00001	62000	PASTOS PERMANENTES DE 5 O MAS AÑOS-SIN VARIEDAD	S	5,03
170000007183827	14-069-035-00057-00001	62000	PASTOS PERMANENTES DE 5 O MAS AÑOS-SIN VARIEDAD	S	0,59

(1) Superficie declarada admisible ajustada con la superficie comprometida.
(2) Factor de penalización valorando el alcance para el tipo de compromiso.

Puede verificar la integridad de una copia de este documento mediante la lectura del código QR adjunto o mediante el acceso a la dirección <https://ws050.juntadeandalucia.es/verificarFirma> indicando el código de VERIFICACIÓN

FIRMADO POR	JUAN JOSE SOLER GARCIA	30/01/2025
	ROCIO GUIJARRO MILLAN	
VERIFICACIÓN	Pk2jm5URL3QM5ZZ58RR73JPN5XYKW	PÁG. 103/303





Datos considerados para el Cálculo de la Carga Ganadera mínima y máxima del expediente

Recintos Determinados para el Cálculo de Garga Ganadera Mínima

REF.	REFERENCIA SIGPAC	CULTIVO	DESCRIPCIÓN CULTIVO	S/R	SUP. PROPUESTA (ha)
------	-------------------	---------	---------------------	-----	---------------------

Recintos Determinados para el Cálculo de Garga Ganadera Máxima

REF.	REFERENCIA SIGPAC	CULTIVO	DESCRIPCIÓN CULTIVO	S/R	SUP. PROPUESTA (ha)
-1024503	14-001-021-00138-00009	62000	PASTOS PERMANENTES DE 5 O MAS AÑOS-SIN VARIEDAD	S	0,05
-1024342	14-001-021-00138-00010	62000	PASTOS PERMANENTES DE 5 O MAS AÑOS-SIN VARIEDAD	S	0,19
-1024340	14-001-021-00127-00021	62000	PASTOS PERMANENTES DE 5 O MAS AÑOS-SIN VARIEDAD	S	0,08
1700000007183789	14-001-021-00127-00013	62000	PASTOS PERMANENTES DE 5 O MAS AÑOS-SIN VARIEDAD	S	12,26
1700000007183790	14-069-043-00080-00001	62000	PASTOS PERMANENTES DE 5 O MAS AÑOS-SIN VARIEDAD	S	5,63
1700000007183791	14-001-021-00138-00003	62000	PASTOS PERMANENTES DE 5 O MAS AÑOS-SIN VARIEDAD	S	0,26
1700000007183795	14-069-043-00081-00001	62000	PASTOS PERMANENTES DE 5 O MAS AÑOS-SIN VARIEDAD	S	4,77
1700000007183796	14-001-021-00127-00018	62000	PASTOS PERMANENTES DE 5 O MAS AÑOS-SIN VARIEDAD	S	2,21
1700000007183800	14-069-035-00055-00001	62000	PASTOS PERMANENTES DE 5 O MAS AÑOS-SIN VARIEDAD	S	2,13
1700000007183801	14-069-035-00059-00001	62000	PASTOS PERMANENTES DE 5 O MAS AÑOS-SIN VARIEDAD	S	21,41
1700000007183802	14-001-021-00127-00012	62000	PASTOS PERMANENTES DE 5 O MAS AÑOS-SIN VARIEDAD	S	52,69
1700000007183805	14-069-036-00004-00001	62000	PASTOS PERMANENTES DE 5 O MAS AÑOS-SIN VARIEDAD	S	4,82
1700000007183806	14-069-036-00004-00003	62000	PASTOS PERMANENTES DE 5 O MAS AÑOS-SIN VARIEDAD	S	1,26
1700000007183807	14-069-036-00006-00001	62000	PASTOS PERMANENTES DE 5 O MAS AÑOS-SIN VARIEDAD	S	7,34
1700000007183809	14-069-035-00058-00002	62000	PASTOS PERMANENTES DE 5 O MAS AÑOS-SIN VARIEDAD	S	0,04
1700000007183810	14-069-035-00058-00001	62000	PASTOS PERMANENTES DE 5 O MAS AÑOS-SIN VARIEDAD	S	0,44
1700000007183826	14-069-036-00005-00001	62000	PASTOS PERMANENTES DE 5 O MAS AÑOS-SIN VARIEDAD	S	5,03
1700000007183827	14-069-035-00057-00001	62000	PASTOS PERMANENTES DE 5 O MAS AÑOS-SIN VARIEDAD	S	0,59

Incidencias de carga ganadera

INCIDENCIA DESCRIPCIÓN

225	<p>La superficie de cruce total de productos de la agrupación Pastos permanentes sobre un mismo recinto en el conjunto de las solicitudes, no puede superar la superficie total admisible de pastos</p> <p>Ref:-1024347 Recinto:14-001-021-00140-00023 Cultivo:62000 PASTOS PERMANENTES DE 5 O MAS AÑOS-SIN VARIEDAD Secano Superficie admisible de pastos del recinto según SIGPAC.:234 Suma de superficies de cruce netas declaradas para este recinto por todos los solicitantes.:260 Exceso de superficie (Hectáreas):0,26</p> <p>Ref:-1024346 Recinto:14-001-021-00140-00007 Cultivo:62000 PASTOS PERMANENTES DE 5 O MAS AÑOS-SIN VARIEDAD Secano Superficie admisible de pastos del recinto según SIGPAC.:1797 Suma de superficies de cruce netas declaradas para este recinto por todos los solicitantes.:3070 Exceso de superficie (Hectáreas):12,73</p> <p>Ref:1700000007183787 Recinto:14-001-021-00140-00007 Cultivo:62000 PASTOS PERMANENTES DE 5 O MAS AÑOS-SIN VARIEDAD Secano Superficie admisible de pastos del recinto según SIGPAC.:1797 Suma de superficies de cruce netas declaradas para este recinto por todos los solicitantes.:3070 Exceso de superficie (Hectáreas):12,73</p> <p>Ref:1700000007183789 Recinto:14-001-021-00127-00013 Cultivo:62000 PASTOS PERMANENTES DE 5 O MAS AÑOS-SIN VARIEDAD Secano Superficie admisible de pastos del recinto según SIGPAC.:1312 Suma de superficies de cruce netas declaradas para este recinto por todos los solicitantes.:1351 Exceso de superficie (Hectáreas):0,39</p> <p>Ref:1700000007183791 Recinto:14-001-021-00138-00003 Cultivo:62000 PASTOS PERMANENTES DE 5 O MAS AÑOS-SIN VARIEDAD Secano Superficie admisible de pastos del recinto según SIGPAC.:42 Suma de superficies de cruce netas declaradas para este recinto por todos los solicitantes.:53 Exceso de superficie (Hectáreas):0,11</p> <p>Ref:1700000007183793 Recinto:14-001-021-00140-00013 Cultivo:62000 PASTOS PERMANENTES DE 5 O MAS AÑOS-SIN VARIEDAD Secano Superficie admisible de pastos del recinto según SIGPAC.:16 Suma de superficies de cruce netas declaradas para este recinto por todos los solicitantes.:20 Exceso de superficie (Hectáreas):0,04</p> <p>Ref:1700000007183794 Recinto:14-001-021-00140-00007 Cultivo:62000 PASTOS PERMANENTES DE 5 O MAS AÑOS-SIN VARIEDAD Secano Superficie admisible de pastos del recinto según SIGPAC.:1797 Suma de superficies de cruce netas declaradas para este recinto por todos los solicitantes.:3070 Exceso de superficie (Hectáreas):12,73</p>
-----	---

(1) Superficie declarada admisible ajustada con la superficie comprometida.
 (2) Factor de penalización valorando el alcance para el tipo de compromiso.

<p>Puede verificar la integridad de una copia de este documento mediante la lectura del código QR adjunto o mediante el acceso a la dirección https://ws050.juntadeandalucia.es/verificarFirma indicando el código de VERIFICACIÓN</p>			
FIRMADO POR	JUAN JOSE SOLER GARCIA	30/01/2025	
	ROCIO GUIJARRO MILLAN		
VERIFICACIÓN	Pk2jm5URL3QM5ZZ58RR73JPN5XYKWK		PÁG. 104/303



Datos considerados para el Cálculo de la Carga Ganadera mínima y máxima del expediente

- 452 Actividad agraria declarada en un recinto no compatible con el uso PA, PR o PS asignado en SIGPAC para ese recinto.
 Ref:-1150744 Recinto:14-069-043-00079-00002 Cultivo:62000 PASTOS PERMANENTES DE 5 O MAS AÑOS-SIN VARIEDAD Secano USO ASIGNADO EN SIGPAC:PA
 Ref:-1024347 Recinto:14-001-021-00140-00023 Cultivo:62000 PASTOS PERMANENTES DE 5 O MAS AÑOS-SIN VARIEDAD Secano USO ASIGNADO EN SIGPAC:PR
 Ref:-1024346 Recinto:14-001-021-00140-00007 Cultivo:62000 PASTOS PERMANENTES DE 5 O MAS AÑOS-SIN VARIEDAD Secano USO ASIGNADO EN SIGPAC:PR
 Ref:1700000007183787 Recinto:14-001-021-00140-00007 Cultivo:62000 PASTOS PERMANENTES DE 5 O MAS AÑOS-SIN VARIEDAD Secano USO ASIGNADO EN SIGPAC:PR
 Ref:1700000007183788 Recinto:14-069-043-00073-00003 Cultivo:62000 PASTOS PERMANENTES DE 5 O MAS AÑOS-SIN VARIEDAD Secano USO ASIGNADO EN SIGPAC:PR
 Ref:1700000007183792 Recinto:14-001-021-00139-00001 Cultivo:62000 PASTOS PERMANENTES DE 5 O MAS AÑOS-SIN VARIEDAD Secano USO ASIGNADO EN SIGPAC:PR
 Ref:1700000007183793 Recinto:14-001-021-00140-00013 Cultivo:62000 PASTOS PERMANENTES DE 5 O MAS AÑOS-SIN VARIEDAD Secano USO ASIGNADO EN SIGPAC:PR
 Ref:1700000007183794 Recinto:14-001-021-00140-00007 Cultivo:62000 PASTOS PERMANENTES DE 5 O MAS AÑOS-SIN VARIEDAD Secano USO ASIGNADO EN SIGPAC:PR
 Ref:1700000007183821 Recinto:14-069-043-00066-00002 Cultivo:62000 PASTOS PERMANENTES DE 5 O MAS AÑOS-SIN VARIEDAD Secano USO ASIGNADO EN SIGPAC:PS
- 4272 Verifica que las líneas de declaración de las Solicitudes Únicas no tienen solapes con la capa de Retroactividad Gráfica (ambas de la misma campaña) a nivel de expediente/línea de declaración gráfica de la solicitud.
 Ref:1700000007183802 Recinto:14-001-021-00127-00012 Cultivo: - Agregado de la referencia del recinto.:0 Zona de la referencia del recinto.:0 Superficie solapada.:0,04 Id. Incid.:4981490
 Ref:1700000007183802 Recinto:14-001-021-00127-00012 Cultivo: - Agregado de la referencia del recinto.:0 Zona de la referencia del recinto.:0 Superficie solapada.:0,16 Id. Incid.:4981491
 Ref:1700000007183805 Recinto:14-069-036-00004-00001 Cultivo: - Agregado de la referencia del recinto.:0 Zona de la referencia del recinto.:0 Superficie solapada.:0,03 Id. Incid.:4981492
- 100407 Explotación solicitada no forma parte de ningún organismo de control autorizado para la producción ecológica en Andalucía o fecha de inscripción posterior al plazo establecido (Anexo I. Criterios de Subvencionabilidad. Orden 28 de marzo de 2023).
 Explotación:ES140010000576 Especie:PORCINO

(1) Superficie declarada admisible ajustada con la superficie comprometida.
 (2) Factor de penalización valorando el alcance para el tipo de compromiso.

Puede verificar la integridad de una copia de este documento mediante la lectura del código QR adjunto o mediante el acceso a la dirección https://ws050.juntadeandalucia.es/verificarFirma indicando el código de VERIFICACIÓN			
FIRMADO POR	JUAN JOSE SOLER GARCIA	30/01/2025	
	ROCIO GUIJARRO MILLAN		
VERIFICACIÓN	Pk2jm5URL3QM5ZZ58RR73JPN5XYKW	PÁG. 105/303	



<u>APELLIDOS Y NOMBRE / RAZÓN SOCIAL</u>		<u>NIF</u>	<u>EXPEDIENTE</u>	<u>ANUALIDAD DE PAGO</u>		
PEREZ MOTIÑO ELISEO DE JESUS		****8904*	1222092	1ª		
<u>IMPORTE POR ANUALIDAD</u>						
		<u>2023</u>	<u>2024</u>	<u>2025</u>	<u>2026</u>	<u>2027</u>
IMPORTE MÁXIMO SUBVENCIONABLE		8.400,98 €	8.400,98 €	7.000,73 €	7.000,73 €	7.000,73 €
IMPORTE MEDIO DE TRANSFERENCIA (€/ha)		117,94 €	117,94 €	98,28 €	98,28 €	98,28 €

<u>RESUMEN DE UNIDADES</u>										
<u>Cód</u>	<u>GRUPO DE PAGO</u>	<u>Sup. Dec. Admisible (ha)</u>	<u>Sup. Comprometida (ha)</u>	<u>Sup. ajustada compromiso (1) (ha)</u>	<u>% sobredec.</u>	<u>Sup. Propuesta (ha)</u>	<u>Importe Declarado</u>	<u>Importe Topado</u>	<u>Importe Propuesto</u>	<u>Importe tras sobredec.</u>
416	HERBÁCEOS	16,65		16,65	0,00	16,65	3.020,48	3.020,48	3.020,48	3.020,48
418	PASTOS ASOCIADOS A GANADERÍA ECOLÓGICA	54,58		54,58	0,00	54,58	5.380,50	5.380,50	5.380,50	5.380,50
TOTAL		71,23	71,23	71,23		71,23	8.400,98	8.400,98	8.400,98	8.400,98

<u>APLICACIÓN DE REDUCCIONES Y PENALIZACIONES</u>							
<u>GRUPO DE PAGO</u>	<u>Importe Calculado</u>	<u>Importe prereduc.</u>	<u>Importe subvencionabilidad y compromisos</u>	<u>Presentación tardía</u>	<u>Omisión declaración</u>	<u>Condicionabilidad</u>	<u>IMPORTE (Euros) PROPUESTO</u>
HERBÁCEOS	3.020,48	3.020,48	0,00	0,00	0,00	0,00	3.020,48
PASTOS ASOCIADOS A GANADERÍA	5.380,50	5.380,50	0,00	0,00	0,00	0,00	5.380,50
TOTAL	8.400,98	8.400,98					8.400,98

<u>RESUMEN DE PAGOS</u>					
		<u>RESUELTO</u>	<u>FEADER</u>	<u>MAPA</u>	<u>CAPADR</u>
HERBÁCEOS - A pagar		3.020,48 €	2.567,41 €	296,31 €	156,76 €
PASTOS ASOCIADOS A GANADERÍA ECOLÓGICA - A pagar		5.380,50 €	4.573,43 €	527,83 €	279,24 €
TOTAL		8.400,98 €	7.140,84 €	824,14 €	436,00 €

<u>RECINTOS PROPUESTOS</u>													
<u>REF.</u>	<u>REFERENCIA SIGPAC</u>	<u>CULTIVO DESCRIPCIÓN CULTIVO</u>	<u>S/R G.PAGO</u>	<u>PEND. MEDIA (%)</u>	<u>SUP. DEC. ADMISIBLE (ha)</u>	<u>SUP. COMPROM. (ha)</u>	<u>SUP. AJUSTADA COMPR. (ha)</u>	<u>SUP. CONV. SIGPAC (ha)</u>	<u>SUP. CERTIF. (ha)</u>	<u>SUP. CAMPO (ha)</u>	<u>SUP. CAMPO DETER. CULT. DECLARADO (ha)</u>	<u>SUP. DEC. REDUCIDA (ha)</u>	<u>SUP. PROPUESTA (ha)</u>
6946828	14-009-006-00236-001	8019 AVENA-HAMEL	R 416	12,50	11,45	11,45	11,45		13,28			11,45	11,45
1700000005129087	14-009-006-00237-017	8019 AVENA-HAMEL	R 416	21,80	5,20	5,20	5,20		5,20			5,20	5,20
-1047354	14-009-006-00236-018	62000 PASTOS PERMANENTES DE 5 O MAS AÑOS-SIN VARIEDAD	S 418	16,00	0,09	0,09	0,09		0,19			0,09	0,09
-1047353	14-009-006-00236-017	62000 PASTOS PERMANENTES DE 5 O MAS AÑOS-SIN VARIEDAD	S 418	14,20	0,04	0,04	0,04		0,08			0,04	0,04
-1047352	14-009-006-00235-006	62000 PASTOS PERMANENTES DE 5 O MAS AÑOS-SIN VARIEDAD	S 418	13,50	0,16	0,16	0,16		0,16			0,16	0,16
-773162	14-009-006-00235-004	63000 PASTOS DE MENOS DE 5 AÑOS-SIN VARIEDAD	S 418	17,80	4,45	4,45	4,45		4,45			4,45	4,45
-495544	14-009-006-00236-001	63000 PASTOS DE MENOS DE 5 AÑOS-SIN VARIEDAD	R 418	12,50	1,13	1,13	1,13		1,14			1,13	1,13
6853776	14-009-006-00236-001	63000 PASTOS DE MENOS DE 5 AÑOS-SIN VARIEDAD	R 418	12,50	0,12	0,12	0,12		0,12			0,12	0,12
6947502	14-009-006-00235-002	63000 PASTOS DE MENOS DE 5 AÑOS-SIN VARIEDAD	S 418	17,60	10,00	10,00	10,00		10,00			10,00	10,00
1700000005129066	14-009-006-00230-001	62000 PASTOS PERMANENTES DE 5 O MAS AÑOS-SIN VARIEDAD	S 418	27,20	19,59	19,59	19,59		19,59			19,59	19,59
1700000005129082	14-009-006-00230-003	63000 PASTOS DE MENOS DE 5 AÑOS-SIN VARIEDAD	S 418	13,90	7,43	7,43	7,43		7,43			7,43	7,43
1700000005129085	14-009-006-00244-013	62000 PASTOS PERMANENTES DE 5 O MAS AÑOS-SIN VARIEDAD	S 418	14,70	0,36	0,36	0,36		0,66			0,36	0,36
1700000005129088	14-009-006-00237-008	62000 PASTOS PERMANENTES DE 5 O MAS AÑOS-SIN VARIEDAD	R 418	28,20	3,95	3,95	3,95		5,26			3,95	3,95
1700000005129090	14-009-006-00237-015	62000 PASTOS PERMANENTES DE 5 O MAS AÑOS-SIN VARIEDAD	S 418	15,20	0,01	0,01	0,01		0,03			0,01	0,01
1700000005129091	14-009-006-00237-016	62000 PASTOS PERMANENTES DE 5 O MAS AÑOS-SIN VARIEDAD	R 418	2,70	0,11	0,11	0,11		0,11			0,11	0,11
1700000005129093	14-009-006-00237-004	62000 PASTOS PERMANENTES DE 5 O MAS AÑOS-SIN VARIEDAD	S 418	16,50	0,01	0,01	0,01		0,02			0,01	0,01
1700000005129094	14-009-006-00244-012	62000 PASTOS PERMANENTES DE 5 O MAS AÑOS-SIN VARIEDAD	S 418	5,70	0,06	0,06	0,06		0,06			0,06	0,06
1700000005129095	14-009-006-00237-006	62000 PASTOS PERMANENTES DE 5 O MAS AÑOS-SIN VARIEDAD	S 418	16,60	0,09	0,09	0,09		0,20			0,09	0,09
1700000005129096	14-009-006-00237-005	62000 PASTOS PERMANENTES DE 5 O MAS AÑOS-SIN VARIEDAD	S 418	14,80	0,01	0,01	0,01		0,01			0,01	0,01
1700000005129097	14-009-006-00236-005	62000 PASTOS PERMANENTES DE 5 O MAS AÑOS-SIN VARIEDAD	S 418	19,80	0,11	0,11	0,11		0,11			0,11	0,11
1700000005129099	14-009-006-00236-006	62000 PASTOS PERMANENTES DE 5 O MAS AÑOS-SIN VARIEDAD	S 418	29,50	6,28	6,28	6,28		9,66			6,28	6,28
1700000005129101	14-009-006-00236-001	63000 PASTOS DE MENOS DE 5 AÑOS-SIN VARIEDAD	R 418	12,50	0,58	0,58	0,58		0,58			0,58	0,58

(1) Superficie declarada admisible ajustada con la superficie comprometida.
 (2) Factor de penalización valorando el alcance para el tipo de compromiso.

Puede verificar la integridad de una copia de este documento mediante la lectura del código QR adjunto o mediante el acceso a la dirección https://ws050.juntadeandalucia.es/verificarFirma indicando el código de VERIFICACIÓN			
FIRMADO POR	JUAN JOSE SOLER GARCIA	30/01/2025	
	ROCIO GUIJARRO MILLAN		
VERIFICACIÓN	Pk2jm5URL3QM5ZZ58RR73JPN5XYKWK		PÁG. 106/303

**INCIDENCIAS****INCIDENCIA DESCRIPCIÓN**

- 75022 No autoriza a que, en caso de la devolución por la entidad financiera (retrocesión bancaria) del pago en la cuenta corriente consignada en la solicitud y que está debidamente registrada en el sistema contable GIRO de la Junta de Andalucía, se proceda al pago en cualquier otra cuenta corriente de la titularidad del solicitante vigente en dicho sistema contable.
- 100424 Solicita recinto que no está comprometido para la operación.
 Ref:170000005129103 Recinto:14-009-006-00237-00014 Cultivo:62000 PASTOS PERMANENTES DE 5 O MAS AÑOS-SIN VARIEDAD Regadío
 Ref:170000005129092 Recinto:14-009-006-00241-00006 Cultivo:62000 PASTOS PERMANENTES DE 5 O MAS AÑOS-SIN VARIEDAD Secano

Datos considerados para el Cálculo de la Carga Ganadera mínima y máxima del expediente

Explotación	Especie	Inscrito en Sipea y Admisible	Ugm Calculada para CG Mínima	Ugm Calculada para CG Máxima
ES140090000362	BOVINA	SI	23,07	23,07
			23,07	23,07

Superficie determinada para Cálculo Carga Ganadera Mínima: 54,58 ha

Superficie determinada para Cálculo Carga Ganadera Máxima: 54,58 ha

Carga Ganadera Mínima Expediente: 0,42 ugm/ha

Carga Ganadera Máxima Expediente: 0,42 ugm/ha

Recintos Determinados para el Cálculo de Garga Ganadera Mínima

REF.	REFERENCIA SIGPAC	CULTIVO	DESCRIPCIÓN CULTIVO	S/R	SUP. PROPUESTA (ha)
-1047354	14-009-006-00236-00018	62000	PASTOS PERMANENTES DE 5 O MAS AÑOS-SIN VARIEDAD	S	0,09
-1047353	14-009-006-00236-00017	62000	PASTOS PERMANENTES DE 5 O MAS AÑOS-SIN VARIEDAD	S	0,04
-1047352	14-009-006-00235-00006	62000	PASTOS PERMANENTES DE 5 O MAS AÑOS-SIN VARIEDAD	S	0,16
-773162	14-009-006-00235-00004	63000	PASTOS DE MENOS DE 5 AÑOS-SIN VARIEDAD	S	4,45
-495544	14-009-006-00236-00001	63000	PASTOS DE MENOS DE 5 AÑOS-SIN VARIEDAD	R	1,13
6853776	14-009-006-00236-00001	63000	PASTOS DE MENOS DE 5 AÑOS-SIN VARIEDAD	R	0,12
6947502	14-009-006-00235-00002	63000	PASTOS DE MENOS DE 5 AÑOS-SIN VARIEDAD	S	10,00
1700000005129066	14-009-006-00230-00001	62000	PASTOS PERMANENTES DE 5 O MAS AÑOS-SIN VARIEDAD	S	19,59
1700000005129082	14-009-006-00230-00003	63000	PASTOS DE MENOS DE 5 AÑOS-SIN VARIEDAD	S	7,43
1700000005129085	14-009-006-00244-00013	62000	PASTOS PERMANENTES DE 5 O MAS AÑOS-SIN VARIEDAD	S	0,36
1700000005129088	14-009-006-00237-00008	62000	PASTOS PERMANENTES DE 5 O MAS AÑOS-SIN VARIEDAD	R	3,95
1700000005129090	14-009-006-00237-00015	62000	PASTOS PERMANENTES DE 5 O MAS AÑOS-SIN VARIEDAD	S	0,01
1700000005129091	14-009-006-00237-00016	62000	PASTOS PERMANENTES DE 5 O MAS AÑOS-SIN VARIEDAD	R	0,11
1700000005129093	14-009-006-00237-00004	62000	PASTOS PERMANENTES DE 5 O MAS AÑOS-SIN VARIEDAD	S	0,01
1700000005129094	14-009-006-00244-00012	62000	PASTOS PERMANENTES DE 5 O MAS AÑOS-SIN VARIEDAD	S	0,06
1700000005129095	14-009-006-00237-00006	62000	PASTOS PERMANENTES DE 5 O MAS AÑOS-SIN VARIEDAD	S	0,09
1700000005129096	14-009-006-00237-00005	62000	PASTOS PERMANENTES DE 5 O MAS AÑOS-SIN VARIEDAD	S	0,01
1700000005129097	14-009-006-00236-00005	62000	PASTOS PERMANENTES DE 5 O MAS AÑOS-SIN VARIEDAD	S	0,11
1700000005129099	14-009-006-00236-00006	62000	PASTOS PERMANENTES DE 5 O MAS AÑOS-SIN VARIEDAD	S	6,28
1700000005129101	14-009-006-00236-00001	63000	PASTOS DE MENOS DE 5 AÑOS-SIN VARIEDAD	R	0,58

Recintos Determinados para el Cálculo de Garga Ganadera Máxima

REF.	REFERENCIA SIGPAC	CULTIVO	DESCRIPCIÓN CULTIVO	S/R	SUP. PROPUESTA (ha)
-1047354	14-009-006-00236-00018	62000	PASTOS PERMANENTES DE 5 O MAS AÑOS-SIN VARIEDAD	S	0,09
-1047353	14-009-006-00236-00017	62000	PASTOS PERMANENTES DE 5 O MAS AÑOS-SIN VARIEDAD	S	0,04

(1) Superficie declarada admisible ajustada con la superficie comprometida.
(2) Factor de penalización valorando el alcance para el tipo de compromiso.Puede verificar la integridad de una copia de este documento mediante la lectura del código QR adjunto o mediante el acceso a la dirección <https://ws050.juntadeandalucia.es/verificarFirma> indicando el código de VERIFICACIÓN

FIRMADO POR

JUAN JOSE SOLER GARCIA

30/01/2025

ROCIO GUIJARRO MILLAN

VERIFICACIÓN

Pk2jm5URL3QM5ZZ58RR73JPN5XYKW

PÁG. 107/303





Datos considerados para el Cálculo de la Carga Ganadera mínima y máxima del expediente

Recintos Determinados para el Cálculo de Garga Ganadera Máxima

REF.	REFERENCIA SIGPAC	CULTIVO	DESCRIPCIÓN CULTIVO	S/R	SUP. PROPUESTA (ha)
-1047352	14-009-006-00235-00006	62000	PASTOS PERMANENTES DE 5 O MAS AÑOS-SIN VARIEDAD	S	0,16
-773162	14-009-006-00235-00004	63000	PASTOS DE MENOS DE 5 AÑOS-SIN VARIEDAD	S	4,45
-495544	14-009-006-00236-00001	63000	PASTOS DE MENOS DE 5 AÑOS-SIN VARIEDAD	R	1,13
6853776	14-009-006-00236-00001	63000	PASTOS DE MENOS DE 5 AÑOS-SIN VARIEDAD	R	0,12
6947502	14-009-006-00235-00002	63000	PASTOS DE MENOS DE 5 AÑOS-SIN VARIEDAD	S	10,00
1700000005129066	14-009-006-00230-00001	62000	PASTOS PERMANENTES DE 5 O MAS AÑOS-SIN VARIEDAD	S	19,59
1700000005129082	14-009-006-00230-00003	63000	PASTOS DE MENOS DE 5 AÑOS-SIN VARIEDAD	S	7,43
1700000005129085	14-009-006-00244-00013	62000	PASTOS PERMANENTES DE 5 O MAS AÑOS-SIN VARIEDAD	S	0,36
1700000005129088	14-009-006-00237-00008	62000	PASTOS PERMANENTES DE 5 O MAS AÑOS-SIN VARIEDAD	R	3,95
1700000005129090	14-009-006-00237-00015	62000	PASTOS PERMANENTES DE 5 O MAS AÑOS-SIN VARIEDAD	S	0,01
1700000005129091	14-009-006-00237-00016	62000	PASTOS PERMANENTES DE 5 O MAS AÑOS-SIN VARIEDAD	R	0,11
1700000005129092	14-009-006-00241-00006	62000	PASTOS PERMANENTES DE 5 O MAS AÑOS-SIN VARIEDAD	S	0,00
1700000005129093	14-009-006-00237-00004	62000	PASTOS PERMANENTES DE 5 O MAS AÑOS-SIN VARIEDAD	S	0,01
1700000005129094	14-009-006-00244-00012	62000	PASTOS PERMANENTES DE 5 O MAS AÑOS-SIN VARIEDAD	S	0,06
1700000005129095	14-009-006-00237-00006	62000	PASTOS PERMANENTES DE 5 O MAS AÑOS-SIN VARIEDAD	S	0,09
1700000005129096	14-009-006-00237-00005	62000	PASTOS PERMANENTES DE 5 O MAS AÑOS-SIN VARIEDAD	S	0,01
1700000005129097	14-009-006-00236-00005	62000	PASTOS PERMANENTES DE 5 O MAS AÑOS-SIN VARIEDAD	S	0,11
1700000005129099	14-009-006-00236-00006	62000	PASTOS PERMANENTES DE 5 O MAS AÑOS-SIN VARIEDAD	S	6,28
1700000005129101	14-009-006-00236-00001	63000	PASTOS DE MENOS DE 5 AÑOS-SIN VARIEDAD	R	0,58
1700000005129103	14-009-006-00237-00014	62000	PASTOS PERMANENTES DE 5 O MAS AÑOS-SIN VARIEDAD	R	0,00

(1) Superficie declarada admisible ajustada con la superficie comprometida.
 (2) Factor de penalización valorando el alcance para el tipo de compromiso.

Puede verificar la integridad de una copia de este documento mediante la lectura del código QR adjunto o mediante el acceso a la dirección https://ws050.juntadeandalucia.es/verificarFirma indicando el código de VERIFICACIÓN			
FIRMADO POR	JUAN JOSE SOLER GARCIA	30/01/2025	
	ROCIO GUIJARRO MILLAN		
VERIFICACIÓN	Pk2jm5URL3QM5ZZ58RR73JPN5XYKW		PÁG. 108/303



APELLIDOS Y NOMBRE / RAZÓN SOCIAL

SANCHEZ ALONSO JUAN PEDRO

NIF
****0044*

EXPEDIENTE
1247633

ANUALIDAD DE PAGO
1ª

IMPORTE POR ANUALIDAD

	2023	2024	2025	2026	2027
IMPORTE MÁXIMO SUBVENCIONABLE	431,35 €	431,35 €	431,35 €	359,46 €	359,46 €
IMPORTE MEDIO DE TRANSFERENCIA (€/ha)	297,48 €	297,48 €	297,48 €	247,90 €	247,90 €

RESUMEN DE UNIDADES

Cód	GRUPO DE PAGO	Sup. Dec. Admisible (ha)	Sup. Comprometida (ha)	Sup. ajustada compromiso (1) (ha)	% sobredec.	Sup. Propuesta (ha)	Importe Declarado	Importe Topado	Importe Propuesto	Importe tras sobredec.
419	OLIVAR	1,45		1,45	0,00	1,45	431,35	431,35	431,35	431,35
424	HERBÁCEOS NO ELEGIBLES	1,12		0,00	100,00	0,00	0,00	0,00	0,00	0,00
TOTAL		2,57	1,45	1,45		1,45	431,35	431,35	431,35	431,35

APLICACIÓN DE REDUCCIONES Y PENALIZACIONES

GRUPO DE PAGO	Importe Calculado	Importe prereduc.	Criterios de subvencionabilidad y compromisos	Presentación tardía	Omisión declaración	Condicionabilidad	IMPORTE (Euros) PROPUESTO
HERBÁCEOS NO ELEGIBLES	0,00	0,00		0,00	0,00	0,00	0,00
OLIVAR	431,35	431,35	0,00	0,00	0,00	0,00	431,35
TOTAL	431,35	431,35					431,35

RESUMEN DE PAGOS

	RESUELTO	FEADER	MAPA	CAPADR
OLIVAR - A pagar	431,35 €	366,65 €	42,32 €	22,38 €

RECINTOS PROPUESTOS

REF.	REFERENCIA SIGPAC	CULTIVO DESCRIPCIÓN CULTIVO	S/R G.PAGO	PEND. MEDIA (%)	SUP. DEC. ADMISIBLE (ha)	SUP. COMPROM. (ha)	SUP. AJUSTADA COMPROM. (1) (ha)	SUP. CONV. SIGPAC (ha)	SUP. CERTIF. (ha)	SUP. CAMPO (ha)	SUP. CAMPO DETER CULT. DECLARADO (ha)	SUP. DEC. REDUCIDA (ha)	SUP. PROPUESTA (ha)
6856249	14-009-013-00027-010	101010 OLIVAR-PICUAL	S 419	4,40	0,50	0,50	0,50		0,50			0,50	0,50
6856263	14-009-013-00027-011	101010 OLIVAR-PICUAL	S 419	14,60	0,02	0,02	0,02		0,02			0,02	0,02
6856288	14-009-013-00023-004	101010 OLIVAR-PICUAL	R 419	3,60	0,93	0,93	0,93		0,93			0,93	0,93
-1568250	14-009-013-00027-005	20000 BARBECHO TRADICIONAL-SIN VARIEDAD	R 424	5,40	0,29	0,29	0,29		0,29			0,29	0,29
-1568244	14-009-013-00028-003	20000 BARBECHO TRADICIONAL-SIN VARIEDAD	R 424	6,00	0,68	0,68	0,68		0,68			0,68	0,68
6856235	14-009-013-00021-002	20000 BARBECHO TRADICIONAL-SIN VARIEDAD	R 424	3,10	0,15	0,15	0,15		0,15			0,15	0,15

(1) Superficie declarada admisible ajustada con la superficie comprometida.
(2) Factor de penalización valorando el alcance para el tipo de compromiso.

Puede verificar la integridad de una copia de este documento mediante la lectura del código QR adjunto o mediante el acceso a la dirección <https://ws050.juntadeandalucia.es/verificarFirma> indicando el código de VERIFICACIÓN

FIRMADO POR

JUAN JOSE SOLER GARCIA

30/01/2025

ROCIO GUIJARRO MILLAN

VERIFICACIÓN

Pk2jm5URL3QM5ZZ58RR73JPN5XYKW

PÁG. 109/303






INCIDENCIAS

INCIDENCIA DESCRIPCIÓN

- 100412 Número de hectáreas validadas inferior a la superficie mínima permitida por el grupo de cultivo (Anexo I. Criterios de Subvencionabilidad. Orden 28 de marzo de 2023).
Sup. Resuelta:0 Grupo de Pago:HERBÁCEOS

- 100413 Recinto perteneciente a grupo de cultivo que no cumple con la superficie mínima requerida (Anexo I. Criterios de Subvencionabilidad. Orden 28 de marzo de 2023).
Ref:6856258 Recinto:14-009-013-00017-00001 Cultivo:8000 AVENA-SIN VARIEDAD Regadío Sup. Declarada:0,67 Superficie Resolver:0,67
Ref:6856284 Recinto:14-009-013-00018-00001 Cultivo:8000 AVENA-SIN VARIEDAD Regadío Sup. Declarada:0,81 Superficie Resolver:0,81
Ref:6856247 Recinto:14-009-013-00019-00001 Cultivo:8000 AVENA-SIN VARIEDAD Regadío Sup. Declarada:1,21 Superficie Resolver:1,21
Ref:6856259 Recinto:14-009-013-00020-00001 Cultivo:8000 AVENA-SIN VARIEDAD Regadío Sup. Declarada:0,19 Superficie Resolver:0,19
Ref:6856234 Recinto:14-009-013-00020-00002 Cultivo:8000 AVENA-SIN VARIEDAD Regadío Sup. Declarada:0,14 Superficie Resolver:0,14
Ref:6856285 Recinto:14-009-013-00021-00001 Cultivo:8000 AVENA-SIN VARIEDAD Regadío Sup. Declarada:0,22 Superficie Resolver:0,22
Ref:6856280 Recinto:14-009-013-00022-00001 Cultivo:8000 AVENA-SIN VARIEDAD Regadío Sup. Declarada:0,3 Superficie Resolver:0,3
Ref:6856289 Recinto:14-009-013-00022-00002 Cultivo:8000 AVENA-SIN VARIEDAD Regadío Sup. Declarada:0,27 Superficie Resolver:0,27
Ref:6856283 Recinto:14-009-013-00024-00001 Cultivo:8000 AVENA-SIN VARIEDAD Regadío Sup. Declarada:1,36 Superficie Resolver:1,36
Ref:6856260 Recinto:14-009-013-00026-00001 Cultivo:8000 AVENA-SIN VARIEDAD Regadío Sup. Declarada:1,75 Superficie Resolver:1,75
Ref:6856261 Recinto:14-009-013-00027-00004 Cultivo:8000 AVENA-SIN VARIEDAD Regadío Sup. Declarada:2,11 Superficie Resolver:2,11
Ref:6856236 Recinto:14-009-013-00027-00005 Cultivo:8000 AVENA-SIN VARIEDAD Regadío Sup. Declarada:0,91 Superficie Resolver:0,91
Ref:6856281 Recinto:14-009-013-00028-00003 Cultivo:8000 AVENA-SIN VARIEDAD Regadío Sup. Declarada:5,76 Superficie Resolver:5,76

(1) Superficie declarada admisible ajustada con la superficie comprometida.
(2) Factor de penalización valorando el alcance para el tipo de compromiso.

Puede verificar la integridad de una copia de este documento mediante la lectura del código QR adjunto o mediante el acceso a la dirección https://ws050.juntadeandalucia.es/verificarFirma indicando el código de VERIFICACIÓN			
FIRMADO POR	JUAN JOSE SOLER GARCIA ROCIO GUIJARRO MILLAN	30/01/2025	
VERIFICACIÓN	Pk2jm5URL3QM5ZZ58RR73JPN5XYKW	PÁG. 110/303	



<u>APELLIDOS Y NOMBRE / RAZÓN SOCIAL</u>	<u>NIF</u>	<u>EXPEDIENTE</u>	<u>ANUALIDAD DE PAGO</u>
SANCHEZ MUÑOZ MIGUEL ANGEL	***8165*	1209945	

INCIDENCIAS

INCIDENCIA DESCRIPCIÓN

100424	Solicita recinto que no está comprometido para la operación. Ref:4801453 Recinto:14-074-051-00269-00001 Cultivo:8000 AVENA-SIN VARIEDAD Secano Ref:4801454 Recinto:14-074-051-00270-00001 Cultivo:8000 AVENA-SIN VARIEDAD Secano Ref:4801457 Recinto:14-074-051-00271-00001 Cultivo:8000 AVENA-SIN VARIEDAD Secano Ref:-786503 Recinto:14-074-051-00272-00001 Cultivo:8000 AVENA-SIN VARIEDAD Secano Ref:-786505 Recinto:14-074-051-00273-00001 Cultivo:8000 AVENA-SIN VARIEDAD Secano Ref:-786508 Recinto:14-074-051-00274-00001 Cultivo:8000 AVENA-SIN VARIEDAD Secano Ref:4801462 Recinto:14-074-051-00275-00001 Cultivo:8000 AVENA-SIN VARIEDAD Secano Ref:4801463 Recinto:14-074-051-00276-00001 Cultivo:8000 AVENA-SIN VARIEDAD Secano Ref:4801464 Recinto:14-074-051-00277-00001 Cultivo:8000 AVENA-SIN VARIEDAD Secano Ref:6836649 Recinto:14-074-051-00278-00001 Cultivo:8000 AVENA-SIN VARIEDAD Secano Ref:6836650 Recinto:14-074-051-00279-00001 Cultivo:8000 AVENA-SIN VARIEDAD Secano Ref:6836651 Recinto:14-074-051-00280-00001 Cultivo:8000 AVENA-SIN VARIEDAD Secano Ref:6836652 Recinto:14-074-051-00284-00001 Cultivo:8000 AVENA-SIN VARIEDAD Secano Ref:6836653 Recinto:14-074-051-00285-00001 Cultivo:8000 AVENA-SIN VARIEDAD Secano Ref:6836654 Recinto:14-074-051-00286-00001 Cultivo:8000 AVENA-SIN VARIEDAD Secano Ref:6836655 Recinto:14-074-051-00287-00001 Cultivo:8000 AVENA-SIN VARIEDAD Secano Ref:6836656 Recinto:14-074-051-00288-00001 Cultivo:8000 AVENA-SIN VARIEDAD Secano Ref:6836657 Recinto:14-074-051-00289-00001 Cultivo:8000 AVENA-SIN VARIEDAD Secano
101008	Expediente sin compromisos vigentes. Operación:6503.1

(1) Superficie declarada admisible ajustada con la superficie comprometida.
 (2) Factor de penalización valorando el alcance para el tipo de compromiso.

Puede verificar la integridad de una copia de este documento mediante la lectura del código QR adjunto o mediante el acceso a la dirección https://ws050.juntadeandalucia.es/verificarFirma indicando el código de VERIFICACIÓN			
FIRMADO POR	JUAN JOSE SOLER GARCIA ROCIO GUIJARRO MILLAN	30/01/2025	
VERIFICACIÓN	Pk2jm5URL3QM5ZZ58RR73JPN5XYKw	PÁG. 111/303	

**APELLIDOS Y NOMBRE / RAZÓN SOCIAL**

SANCHEZ RECIO MARIA ENGRACIA

NIF

****2293*

EXPEDIENTE

1211299

ANUALIDAD DE PAGO

1ª

IMPORTE POR ANUALIDAD

	2023	2024	2025	2026	2027
IMPORTE MÁXIMO SUBVENCIONABLE	38.964,64 €	38.964,64 €	32.470,04 €	32.470,04 €	32.470,04 €
IMPORTE MEDIO DE TRANSFERENCIA (€/ha)	67,80 €	67,80 €	56,50 €	56,50 €	56,50 €

RESUMEN DE UNIDADES

Cód	GRUPO DE PAGO	Sup. Dec. Admisible (ha)	Sup. Comprometida (ha)	Sup. ajustada compromiso (1) (ha)	% sobredec.	Sup. Propuesta (ha)	Importe Declarado	Importe Topado	Importe Propuesto	Importe tras sobredec.
416	HERBÁCEOS	115,38		100,00	0,00	100,00	18.141,00	18.141,00	18.141,00	18.141,00
418	PASTOS ASOCIADOS A GANADERÍA ECOLÓGICA	463,60		454,12	0,00	454,12	20.824,04	20.823,64	20.823,64	20.823,64
424	HERBÁCEOS NO ELEGIBLES	20,54		20,54	0,00	20,54	0,00	0,00	0,00	0,00
TOTAL		599,52	574,66	574,66		574,66	38.965,04	38.964,64	38.964,64	38.964,64

APLICACIÓN DE REDUCCIONES Y PENALIZACIONES

GRUPO DE PAGO	Importe Calculado	Importe prereduc.	Criterios de subvencionabilidad y compromisos	Presentación tardía	Omisión declaración	Condicionabilidad	IMPORTE (Euros) PROPUESTO
HERBÁCEOS	18.141,00	18.141,00	0,00	0,00	0,00	0,00	18.141,00
HERBÁCEOS NO ELEGIBLES	0,00	0,00	0,00	0,00	0,00	0,00	0,00
PASTOS ASOCIADOS A GANADERÍA	20.823,64	20.823,64	0,00	0,00	0,00	0,00	20.823,64
TOTAL	38.964,64	38.964,64					38.964,64

RESUMEN DE PAGOS

	RESUELTO	FEADER	MAPA	CAPADR
HERBÁCEOS - A pagar	18.141,00 €	15.419,85 €	1.779,63 €	941,52 €
PASTOS ASOCIADOS A GANADERÍA ECOLÓGICA - A pagar	20.823,64 €	17.700,09 €	2.042,80 €	1.080,75 €
TOTAL	38.964,64 €	33.119,94 €	3.822,43 €	2.022,27 €

(1) Superficie declarada admisible ajustada con la superficie comprometida.
(2) Factor de penalización valorando el alcance para el tipo de compromiso.Puede verificar la integridad de una copia de este documento mediante la lectura del código QR adjunto o mediante el acceso a la dirección <https://ws050.juntadeandalucia.es/verificarFirma> indicando el código de VERIFICACIÓN

FIRMADO POR

JUAN JOSE SOLER GARCIA

30/01/2025

ROCIO GUIJARRO MILLAN

VERIFICACIÓN

Pk2jm5URL3QM5ZZ58RR73JPN5XYKW

PÁG. 112/303





RECINTOS PROPUESTOS

REF.	REFERENCIA SIGPAC	CULTIVO	DESCRIPCIÓN CULTIVO	S/R	G.PAGO	PEND. MEDIA (%)	SUP. DEC. ADMISIBLE (ha)	SUP. COMPROM. (ha)	SUP. AJUSTADA COMPR.(1) (ha)	SUP. CONV. SIGPAC (ha)	SUP. CERTIF. (ha)	SUP. CAMPO (ha)	SUP. CAMPO DETER. CULT. DECLARADO (ha)	SUP. DEC. REDUCIDA (ha)	SUP. PROPUESTA (ha)
-1620821	14-900-098-00021-008	241000	MEZCLA VEZA - AVENA-SIN VARIEDAD	S	416	14,70	15,33	15,33	15,33		15,33			15,33	15,33
-1610538	14-900-098-00021-008	241000	MEZCLA VEZA - AVENA-SIN VARIEDAD	S	416	14,70	19,79	19,79	19,79		19,79			19,79	19,79
-1386236	14-900-098-00021-008	12000	TRANQUILLÓN-SIN VARIEDAD	S	416	14,70	6,00	6,00	6,00		6,00			6,00	6,00
1700000006895301	14-900-098-00021-015	241000	MEZCLA VEZA - AVENA-SIN VARIEDAD	S	416	23,00	2,38	2,38	2,38		2,38			2,38	2,38
1700000006895310	14-900-098-00021-017	241000	MEZCLA VEZA - AVENA-SIN VARIEDAD	S	416	20,60	0,10	0,10	0,10		0,10			0,10	0,10
1700000006895320	14-900-098-00004-002	241000	MEZCLA VEZA - AVENA-SIN VARIEDAD	S	416	10,60	48,79	48,79	48,79		123,18			48,79	48,79
1700000006895329	14-900-098-00021-023	12000	TRANQUILLÓN-SIN VARIEDAD	S	416	6,60	0,39	0,39	0,39		0,39			0,39	0,39
1700000006895352	14-900-098-00025-005	241000	MEZCLA VEZA - AVENA-SIN VARIEDAD	S	416	7,50	22,60	22,60	22,60		22,60			22,60	22,60
-1330477	14-900-098-09014-001	62000	PASTOS PERMANENTES DE 5 O MAS AÑOS-SIN VARIEDAD	S	418	20,70	0,42	0,42	0,42		0,77			0,42	0,42
-1330476	14-900-098-09014-001	62000	PASTOS PERMANENTES DE 5 O MAS AÑOS-SIN VARIEDAD	S	418	20,70	0,83	0,83	0,83		1,51			0,83	0,83
-1330475	14-900-098-00076-001	62000	PASTOS PERMANENTES DE 5 O MAS AÑOS-SIN VARIEDAD	S	418	28,30	13,97	13,97	13,97		18,62			13,97	13,97
-1330474	14-900-098-00075-004	62000	PASTOS PERMANENTES DE 5 O MAS AÑOS-SIN VARIEDAD	S	418	33,30	1,27	1,27	1,27		1,96			1,27	1,27
-1330473	14-900-098-00025-001	62000	PASTOS PERMANENTES DE 5 O MAS AÑOS-SIN VARIEDAD	S	418	30,40	38,50	38,50	38,50		45,29			38,50	38,50
-1330463	14-900-098-00021-003	62000	PASTOS PERMANENTES DE 5 O MAS AÑOS-SIN VARIEDAD	S	418	13,40	0,47	0,47	0,47		0,47			0,47	0,47
-1330461	14-900-098-00004-002	62000	PASTOS DE MENOS DE 5 AÑOS-SIN VARIEDAD	S	418	10,60	0,67	0,67	0,67		1,11			0,67	0,67
-1330460	14-900-097-09032-006	63000	PASTOS PERMANENTES DE 5 O MAS AÑOS-SIN VARIEDAD	S	418	23,30	0,06	0,06	0,06		0,33			0,06	0,06
-1330459	14-900-097-09032-006	62000	PASTOS PERMANENTES DE 5 O MAS AÑOS-SIN VARIEDAD	S	418	23,30	0,08	0,08	0,08		0,43			0,08	0,08
-1330458	14-900-097-09032-001	62000	PASTOS PERMANENTES DE 5 O MAS AÑOS-SIN VARIEDAD	S	418	14,80	0,54	0,54	0,54		2,10			0,54	0,54
-1330456	14-900-097-00015-007	62000	PASTOS PERMANENTES DE 5 O MAS AÑOS-SIN VARIEDAD	S	418	19,00	0,01	0,01	0,01		0,02			0,01	0,01
-820284	14-900-098-00021-031	62000	PASTOS PERMANENTES DE 5 O MAS AÑOS-SIN VARIEDAD	S	418	5,60	0,08	0,08	0,08		0,08			0,08	0,08
-820250	14-900-098-00021-029	62000	PASTOS PERMANENTES DE 5 O MAS AÑOS-SIN VARIEDAD	S	418	11,50	0,95	0,95	0,95		0,95			0,95	0,95
-820220	14-900-098-00021-027	62000	PASTOS PERMANENTES DE 5 O MAS AÑOS-SIN VARIEDAD	S	418	10,80	0,38	0,38	0,38		0,50			0,38	0,38
-790748	14-900-097-00017-008	62000	PASTOS PERMANENTES DE 5 O MAS AÑOS-SIN VARIEDAD	S	418	11,30	0,18	0,18	0,18		0,18			0,18	0,18
5070771	14-900-097-00017-001	62000	PASTOS PERMANENTES DE 5 O MAS AÑOS-SIN VARIEDAD	S	418	29,30	78,18	68,99	68,99		91,98			68,99	68,99
5315369	14-900-103-00043-006	62000	PASTOS PERMANENTES DE 5 O MAS AÑOS-SIN VARIEDAD	S	418	11,20	0,01	0,01	0,01		0,02			0,01	0,01
6917592	14-900-097-09032-005	62000	PASTOS PERMANENTES DE 5 O MAS AÑOS-SIN VARIEDAD	S	418	17,90	1,00	1,00	1,00		1,00			1,00	1,00
1700000006895297	14-900-098-00004-002	20000	BARBECHO TRADICIONAL-SIN VARIEDAD	S	418	10,60	15,30	15,30	15,30		25,33			15,30	15,30
1700000006895299	14-900-103-00043-005	62000	PASTOS PERMANENTES DE 5 O MAS AÑOS-SIN VARIEDAD	S	418	18,40	0,05	0,05	0,05		0,06			0,05	0,05
1700000006895302	14-900-098-00021-001	62000	PASTOS PERMANENTES DE 5 O MAS AÑOS-SIN VARIEDAD	S	418	25,30	15,73	15,73	15,73		18,51			15,73	15,73
1700000006895303	14-900-098-00025-013	62000	PASTOS PERMANENTES DE 5 O MAS AÑOS-SIN VARIEDAD	S	418	20,30	0,34	0,34	0,34		0,34			0,34	0,34
1700000006895314	14-900-098-00004-002	63000	PASTOS DE MENOS DE 5 AÑOS-SIN VARIEDAD	S	418	10,60	9,83	9,83	9,83		16,28			9,83	9,83
1700000006895316	14-900-097-00017-025	62000	PASTOS PERMANENTES DE 5 O MAS AÑOS-SIN VARIEDAD	S	418	19,60	0,29	0,29	0,29		0,29			0,29	0,29
1700000006895331	14-900-098-00025-013	62000	PASTOS PERMANENTES DE 5 O MAS AÑOS-SIN VARIEDAD	S	418	20,30	4,32	4,32	4,32		4,32			4,32	4,32
1700000006895332	14-900-098-00025-013	62000	PASTOS PERMANENTES DE 5 O MAS AÑOS-SIN VARIEDAD	S	418	20,30	0,53	0,53	0,53		0,53			0,53	0,53
1700000006895333	14-900-098-00025-014	62000	PASTOS PERMANENTES DE 5 O MAS AÑOS-SIN VARIEDAD	S	418	25,20	2,64	2,64	2,64		2,64			2,64	2,64
1700000006895334	14-900-103-00043-003	62000	PASTOS PERMANENTES DE 5 O MAS AÑOS-SIN VARIEDAD	S	418	7,20	0,44	0,44	0,44		0,58			0,44	0,44
1700000006895336	14-900-098-00025-011	62000	PASTOS PERMANENTES DE 5 O MAS AÑOS-SIN VARIEDAD	S	418	26,50	1,76	1,76	1,76		1,77			1,76	1,76
1700000006895337	14-900-098-00025-013	62000	PASTOS PERMANENTES DE 5 O MAS AÑOS-SIN VARIEDAD	S	418	20,30	6,21	6,21	6,21		6,21			6,21	6,21
1700000006895338	14-900-098-00025-014	62000	PASTOS PERMANENTES DE 5 O MAS AÑOS-SIN VARIEDAD	S	418	25,20	0,01	0,01	0,01		0,01			0,01	0,01
1700000006895347	14-900-097-00017-027	62000	PASTOS PERMANENTES DE 5 O MAS AÑOS-SIN VARIEDAD	S	418	46,60	0,59	0,59	0,59		0,69			0,59	0,59
1700000006895348	14-900-097-00007-003	62000	PASTOS PERMANENTES DE 5 O MAS AÑOS-SIN VARIEDAD	S	418	34,80	3,47	3,47	3,47		3,47			3,47	3,47
1700000006895349	14-900-097-00007-001	62000	PASTOS PERMANENTES DE 5 O MAS AÑOS-SIN VARIEDAD	S	418	20,40	5,43	5,43	5,43		5,43			5,43	5,43
1700000006895353	14-900-098-00025-006	62000	PASTOS PERMANENTES DE 5 O MAS AÑOS-SIN VARIEDAD	S	418	18,70	0,26	0,26	0,26		0,26			0,26	0,26
1700000006895354	14-900-098-00025-008	62000	PASTOS PERMANENTES DE 5 O MAS AÑOS-SIN VARIEDAD	S	418	25,10	6,62	6,62	6,62		6,62			6,62	6,62
1700000006895355	14-900-098-00025-006	62000	PASTOS PERMANENTES DE 5 O MAS AÑOS-SIN VARIEDAD	S	418	18,70	0,22	0,22	0,22		0,22			0,22	0,22
1700000006895356	14-900-098-00025-006	62000	PASTOS PERMANENTES DE 5 O MAS AÑOS-SIN VARIEDAD	S	418	18,70	0,40	0,40	0,40		0,40			0,40	0,40
1700000006895357	14-900-098-00025-007	62000	PASTOS PERMANENTES DE 5 O MAS AÑOS-SIN VARIEDAD	S	418	28,70	0,97	0,97	0,97		0,97			0,97	0,97
1700000006895359	14-900-097-00017-024	62000	PASTOS PERMANENTES DE 5 O MAS AÑOS-SIN VARIEDAD	S	418	10,50	0,10	0,10	0,10		0,12			0,10	0,10
1700000006895361	14-900-098-00025-011	62000	PASTOS PERMANENTES DE 5 O MAS AÑOS-SIN VARIEDAD	S	418	26,50	0,59	0,59	0,59		0,59			0,59	0,59
1700000006895362	14-900-098-00025-011	62000	PASTOS PERMANENTES DE 5 O MAS AÑOS-SIN VARIEDAD	S	418	26,50	0,02	0,02	0,02		0,02			0,02	0,02
1700000006895365	14-900-098-00004-002	63000	PASTOS DE MENOS DE 5 AÑOS-SIN VARIEDAD	S	418	10,60	13,20	13,20	13,20		21,86			13,20	13,20
1700000006895369	14-900-098-00025-007	62000	PASTOS PERMANENTES DE 5 O MAS AÑOS-SIN VARIEDAD	S	418	28,70	17,37	17,37	17,37		17,37			17,37	17,37
1700000006895370	14-900-098-00025-008	62000	PASTOS PERMANENTES DE 5 O MAS AÑOS-SIN VARIEDAD	S	418	25,10	0,12	0,12	0,12		0,12			0,12	0,12
1700000006895371	14-900-098-00025-006	62000	PASTOS PERMANENTES DE 5 O MAS AÑOS-SIN VARIEDAD	S	418	18,70	20,59	20,59	20,59		20,59			20,59	20,59
1700000006895372	14-900-097-00017-019	62000	PASTOS PERMANENTES DE 5 O MAS AÑOS-SIN VARIEDAD	S	418	15,90	0,31	0,31	0,31		0,31			0,31	0,31
1700000006895373	14-900-097-00017-020	62000	PASTOS PERMANENTES DE 5 O MAS	S	418	14,50	1,26	1,26	1,26		1,26			1,26	1,26

(1) Superficie declarada admisible ajustada con la superficie comprometida.
 (2) Factor de penalización valorando el alcance para el tipo de compromiso.

Puede verificar la integridad de una copia de este documento mediante la lectura del código QR adjunto o mediante el acceso a la dirección <https://ws050.juntadeandalucia.es/verificarFirma> indicando el código de VERIFICACIÓN

FIRMADO POR	JUAN JOSE SOLER GARCIA	30/01/2025	
	ROCIO GUIJARRO MILLAN		
VERIFICACIÓN	Pk2jm5URL3QM5ZZ58RR73JPN5XYKWK		PÁG. 113/303



RECINTOS PROPUESTOS

REF.	REFERENCIA SIGPAC	CULTIVO DESCRIPCIÓN CULTIVO	S/R G.PAGO	PEND. MEDIA (%)	SUP. DEC. ADMISIBLE (ha)	SUP. COMPROM. (ha)	SUP. AJUSTADA COMPR.(1) (ha)	SUP. CONY. SIGPAC (ha)	SUP. CERTIF. (ha)	SUP. CAMPO (ha)	SUP. CAMPO DETER. CULT. DECLARADO (ha)	SUP. DEC. REDUCIDA (ha)	SUP. PROPUESTA (ha)
		AÑOS-SIN VARIEDAD											
170000006895374	14-900-097-00017-017	62000 PASTOS PERMANENTES DE 5 O MAS AÑOS-SIN VARIEDAD	S 418	33,70	4,08	4,08	4,08		4,08			4,08	4,08
170000006895375	14-900-098-00025-006	62000 PASTOS PERMANENTES DE 5 O MAS AÑOS-SIN VARIEDAD	S 418	18,70	3,73	3,73	3,73		3,73			3,73	3,73
170000006895376	14-900-097-00019-001	62000 PASTOS PERMANENTES DE 5 O MAS AÑOS-SIN VARIEDAD	S 418	21,30	1,11	1,11	1,11		1,30			1,11	1,11
170000006895377	14-900-098-00025-010	62000 PASTOS PERMANENTES DE 5 O MAS AÑOS-SIN VARIEDAD	S 418	17,30	8,00	8,00	8,00		8,01			8,00	8,00
170000006895378	14-900-097-00017-005	62000 PASTOS PERMANENTES DE 5 O MAS AÑOS-SIN VARIEDAD	S 418	35,00	6,09	6,09	6,09		6,09			6,09	6,09
170000006895379	14-900-097-00017-013	62000 PASTOS PERMANENTES DE 5 O MAS AÑOS-SIN VARIEDAD	S 418	29,60	20,68	20,68	20,68		20,68			20,68	20,68
170000006895380	14-900-098-00025-010	62000 PASTOS PERMANENTES DE 5 O MAS AÑOS-SIN VARIEDAD	S 418	17,30	4,93	4,93	4,93		4,93			4,93	4,93
170000006895381	14-900-098-00025-012	62000 PASTOS PERMANENTES DE 5 O MAS AÑOS-SIN VARIEDAD	S 418	28,50	0,61	0,61	0,61		0,72			0,61	0,61
170000006895383	14-900-097-00017-016	62000 PASTOS PERMANENTES DE 5 O MAS AÑOS-SIN VARIEDAD	S 418	28,10	25,07	25,07	25,07		25,07			25,07	25,07
170000006895384	14-900-097-00017-003	62000 PASTOS PERMANENTES DE 5 O MAS AÑOS-SIN VARIEDAD	S 418	26,30	18,52	18,52	18,52		18,52			18,52	18,52
170000006895385	14-900-097-00017-012	62000 PASTOS PERMANENTES DE 5 O MAS AÑOS-SIN VARIEDAD	S 418	25,90	28,57	28,57	28,57		28,57			28,57	28,57
170000006895390	14-900-098-00004-002	20000 BARBECHO TRADICIONAL-SIN VARIEDAD	S 418	10,60	35,39	35,39	35,39		58,60			35,39	35,39
170000006895398	14-900-097-00007-005	62000 PASTOS PERMANENTES DE 5 O MAS AÑOS-SIN VARIEDAD	S 418	23,30	2,55	2,55	2,55		3,00			2,55	2,55
170000006895402	14-900-097-00017-011	62000 PASTOS PERMANENTES DE 5 O MAS AÑOS-SIN VARIEDAD	S 418	11,00	0,83	0,83	0,83		0,83			0,83	0,83
170000006895404	14-900-097-00007-007	62000 PASTOS PERMANENTES DE 5 O MAS AÑOS-SIN VARIEDAD	S 418	9,10	1,65	1,36	1,36		1,65			1,36	1,36
170000006895406	14-900-097-00007-002	62000 PASTOS PERMANENTES DE 5 O MAS AÑOS-SIN VARIEDAD	S 418	32,90	8,53	8,53	8,53		10,03			8,53	8,53
170000006895411	14-900-097-00017-018	62000 PASTOS PERMANENTES DE 5 O MAS AÑOS-SIN VARIEDAD	S 418	33,60	26,64	26,64	26,64		26,64			26,64	26,64
170000006895413	14-900-097-00017-008	62000 PASTOS PERMANENTES DE 5 O MAS AÑOS-SIN VARIEDAD	S 418	11,30	0,02	0,02	0,02		0,02			0,02	0,02
170000006895415	14-900-097-00017-010	62000 PASTOS PERMANENTES DE 5 O MAS AÑOS-SIN VARIEDAD	S 418	3,50	0,03	0,03	0,03		0,03			0,03	0,03
-1509413	14-900-098-00021-008	20000 BARBECHO TRADICIONAL-SIN VARIEDAD	S 424	14,70	0,26	0,26	0,26		0,26			0,26	0,26
-1386222	14-900-098-00021-008	20000 BARBECHO TRADICIONAL-SIN VARIEDAD	S 424	14,70	5,43	5,43	5,43		5,43			5,43	5,43
5554406	14-900-098-00021-008	20000 BARBECHO TRADICIONAL-SIN VARIEDAD	S 424	14,70	6,35	6,35	6,35		6,35			6,35	6,35
170000006895366	14-900-098-00021-020	20000 BARBECHO TRADICIONAL-SIN VARIEDAD	S 424	17,00	0,26	0,26	0,26		0,26			0,26	0,26
170000006895386	14-900-098-00021-019	20000 BARBECHO TRADICIONAL-SIN VARIEDAD	S 424	30,70	2,07	2,07	2,07		2,07			2,07	2,07
170000006895387	14-900-098-00021-021	20000 BARBECHO TRADICIONAL-SIN VARIEDAD	S 424	22,70	0,71	0,71	0,71		0,71			0,71	0,71
170000006895388	14-900-098-00021-012	20000 BARBECHO TRADICIONAL-SIN VARIEDAD	S 424	8,60	5,08	5,08	5,08		5,08			5,08	5,08
170000006895389	14-900-098-00021-024	20000 BARBECHO TRADICIONAL-SIN VARIEDAD	S 424	5,40	0,38	0,38	0,38		0,38			0,38	0,38

INCIDENCIAS

INCIDENCIA DESCRIPCIÓN

- 224 La superficie de cruce total de productos de la agrupación Pastos permanentes sobre un mismo recinto en una misma solicitud, no puede superar la superficie total admisible de pastos.
Ref:5070771 Recinto:14-900-097-00017-00001 Cultivo:62000 PASTOS PERMANENTES DE 5 O MAS AÑOS-SIN VARIEDAD Secano Superficie admisible de pastos del recinto según SIGPAC.:6899 Suma de superficies de cruce netas declaradas para este recinto por el solicitante.:7818 Exceso de superficie (Hectáreas):9,19
- 242 Recinto pendiente de acreditación de titularidad.
Ref:6939942 Recinto:14-900-098-00004-00006 Cultivo:62000 PASTOS PERMANENTES DE 5 O MAS AÑOS-SIN VARIEDAD Secano
- 3790 Recinto declarado inactivo
Ref:6939942 Recinto:14-900-098-00004-00006 Cultivo: -
- 4272 Verifica que las líneas de declaración de las Solicitudes Únicas no tienen solapes con la capa de Retroactividad Gráfica (ambas de la misma campaña) a nivel de expediente/línea de declaración gráfica de la solicitud.
Ref:170000006895404 Recinto:14-900-097-00007-00007 Cultivo: - Agregado de la referencia del recinto.:0 Zona de la referencia del recinto.:0 Superficie solapada.:0,29 Id. Incid.:97948751
- 100411 Recinto no admisible por no estar asociado en SIGGAN a una explotación ganadera (Artículo 10 de la Orden de 28 de marzo de 2023).
Ref:6939942 Recinto:14-900-098-00004-00006 Cultivo:62000 PASTOS PERMANENTES DE 5 O MAS AÑOS-SIN VARIEDAD Secano
- 100421 Recinto declarado por error para una operación de la 6503, que se ha corregido de oficio marcando la operación correcta, de acuerdo con la fecha de inscripción del recinto en la producción ecológica.
Ref:170000006895349 Recinto:14-900-097-00007-00001 Cultivo:62000 PASTOS PERMANENTES DE 5 O MAS AÑOS-SIN VARIEDAD Secano
Ref:170000006895406 Recinto:14-900-097-00007-00002 Cultivo:62000 PASTOS PERMANENTES DE 5 O MAS AÑOS-SIN VARIEDAD Secano
Ref:170000006895348 Recinto:14-900-097-00007-00003 Cultivo:62000 PASTOS PERMANENTES DE 5 O MAS AÑOS-SIN VARIEDAD Secano
Ref:170000006895398 Recinto:14-900-097-00007-00005 Cultivo:62000 PASTOS PERMANENTES DE 5 O MAS AÑOS-SIN VARIEDAD Secano
Ref:170000006895404 Recinto:14-900-097-00007-00007 Cultivo:62000 PASTOS PERMANENTES DE 5 O MAS AÑOS-SIN VARIEDAD Secano
Ref:-1330456 Recinto:14-900-097-00015-00007 Cultivo:62000 PASTOS PERMANENTES DE 5 O MAS AÑOS-SIN VARIEDAD Secano

(1) Superficie declarada admisible ajustada con la superficie comprometida.
(2) Factor de penalización valorando el alcance para el tipo de compromiso.

Puede verificar la integridad de una copia de este documento mediante la lectura del código QR adjunto o mediante el acceso a la dirección https://ws050.juntadeandalucia.es/verificarFirma indicando el código de VERIFICACIÓN			
FIRMADO POR	JUAN JOSE SOLER GARCIA	30/01/2025	
	ROCIO GUIJARRO MILLAN		
VERIFICACIÓN	Pk2jm5URL3QM5ZZ58RR73JPN5XYKWK		PÁG. 114/303



INCIDENCIAS

INCIDENCIA DESCRIPCIÓN

- Ref:5070771 Recinto:14-900-097-00017-00001 Cultivo:62000 PASTOS PERMANENTES DE 5 O MAS AÑOS-SIN VARIEDAD Secano
- Ref:170000006895384 Recinto:14-900-097-00017-00003 Cultivo:62000 PASTOS PERMANENTES DE 5 O MAS AÑOS-SIN VARIEDAD Secano
- Ref:170000006895378 Recinto:14-900-097-00017-00005 Cultivo:62000 PASTOS PERMANENTES DE 5 O MAS AÑOS-SIN VARIEDAD Secano
- Ref:170000006895413 Recinto:14-900-097-00017-00008 Cultivo:62000 PASTOS PERMANENTES DE 5 O MAS AÑOS-SIN VARIEDAD Secano
- Ref:-790748 Recinto:14-900-097-00017-00008 Cultivo:62000 PASTOS PERMANENTES DE 5 O MAS AÑOS-SIN VARIEDAD Secano
- Ref:170000006895415 Recinto:14-900-097-00017-00010 Cultivo:62000 PASTOS PERMANENTES DE 5 O MAS AÑOS-SIN VARIEDAD Secano
- Ref:170000006895402 Recinto:14-900-097-00017-00011 Cultivo:62000 PASTOS PERMANENTES DE 5 O MAS AÑOS-SIN VARIEDAD Secano
- Ref:170000006895385 Recinto:14-900-097-00017-00012 Cultivo:62000 PASTOS PERMANENTES DE 5 O MAS AÑOS-SIN VARIEDAD Secano
- Ref:170000006895379 Recinto:14-900-097-00017-00013 Cultivo:62000 PASTOS PERMANENTES DE 5 O MAS AÑOS-SIN VARIEDAD Secano
- Ref:170000006895383 Recinto:14-900-097-00017-00016 Cultivo:62000 PASTOS PERMANENTES DE 5 O MAS AÑOS-SIN VARIEDAD Secano
- Ref:170000006895374 Recinto:14-900-097-00017-00017 Cultivo:62000 PASTOS PERMANENTES DE 5 O MAS AÑOS-SIN VARIEDAD Secano
- Ref:170000006895411 Recinto:14-900-097-00017-00018 Cultivo:62000 PASTOS PERMANENTES DE 5 O MAS AÑOS-SIN VARIEDAD Secano
- Ref:170000006895372 Recinto:14-900-097-00017-00019 Cultivo:62000 PASTOS PERMANENTES DE 5 O MAS AÑOS-SIN VARIEDAD Secano
- Ref:170000006895373 Recinto:14-900-097-00017-00020 Cultivo:62000 PASTOS PERMANENTES DE 5 O MAS AÑOS-SIN VARIEDAD Secano
- Ref:170000006895359 Recinto:14-900-097-00017-00024 Cultivo:62000 PASTOS PERMANENTES DE 5 O MAS AÑOS-SIN VARIEDAD Secano
- Ref:170000006895316 Recinto:14-900-097-00017-00025 Cultivo:62000 PASTOS PERMANENTES DE 5 O MAS AÑOS-SIN VARIEDAD Secano
- Ref:170000006895347 Recinto:14-900-097-00017-00027 Cultivo:62000 PASTOS PERMANENTES DE 5 O MAS AÑOS-SIN VARIEDAD Secano
- Ref:170000006895376 Recinto:14-900-097-00019-00001 Cultivo:62000 PASTOS PERMANENTES DE 5 O MAS AÑOS-SIN VARIEDAD Secano
- Ref:-1330458 Recinto:14-900-097-09032-00001 Cultivo:62000 PASTOS PERMANENTES DE 5 O MAS AÑOS-SIN VARIEDAD Secano
- Ref:6917592 Recinto:14-900-097-09032-00005 Cultivo:62000 PASTOS PERMANENTES DE 5 O MAS AÑOS-SIN VARIEDAD Secano
- Ref:-1330459 Recinto:14-900-097-09032-00006 Cultivo:62000 PASTOS PERMANENTES DE 5 O MAS AÑOS-SIN VARIEDAD Secano
- Ref:-1330460 Recinto:14-900-097-09032-00006 Cultivo:62000 PASTOS PERMANENTES DE 5 O MAS AÑOS-SIN VARIEDAD Secano
- Ref:170000006895297 Recinto:14-900-098-00004-00002 Cultivo:20000 BARBECHO TRADICIONAL-SIN VARIEDAD Secano
- Ref:170000006895390 Recinto:14-900-098-00004-00002 Cultivo:20000 BARBECHO TRADICIONAL-SIN VARIEDAD Secano
- Ref:-1330461 Recinto:14-900-098-00004-00002 Cultivo:63000 PASTOS DE MENOS DE 5 AÑOS-SIN VARIEDAD Secano
- Ref:170000006895314 Recinto:14-900-098-00004-00002 Cultivo:63000 PASTOS DE MENOS DE 5 AÑOS-SIN VARIEDAD Secano
- Ref:170000006895365 Recinto:14-900-098-00004-00002 Cultivo:63000 PASTOS DE MENOS DE 5 AÑOS-SIN VARIEDAD Secano
- Ref:170000006895320 Recinto:14-900-098-00004-00002 Cultivo:241000 MEZCLA VEZA - AVENA-SIN VARIEDAD Secano
- Ref:170000006895345 Recinto:14-900-098-00004-00004 Cultivo:62000 PASTOS PERMANENTES DE 5 O MAS AÑOS-SIN VARIEDAD Secano
- Ref:6939942 Recinto:14-900-098-00004-00006 Cultivo:62000 PASTOS PERMANENTES DE 5 O MAS AÑOS-SIN VARIEDAD Secano
- Ref:170000006895302 Recinto:14-900-098-00021-00001 Cultivo:62000 PASTOS PERMANENTES DE 5 O MAS AÑOS-SIN VARIEDAD Secano
- Ref:-1330463 Recinto:14-900-098-00021-00003 Cultivo:62000 PASTOS PERMANENTES DE 5 O MAS AÑOS-SIN VARIEDAD Secano
- Ref:-1386236 Recinto:14-900-098-00021-00008 Cultivo:12000 TRANQUILLÓN-SIN VARIEDAD Secano
- Ref:-1386222 Recinto:14-900-098-00021-00008 Cultivo:20000 BARBECHO TRADICIONAL-SIN VARIEDAD Secano
- Ref:-1509413 Recinto:14-900-098-00021-00008 Cultivo:20000 BARBECHO TRADICIONAL-SIN VARIEDAD Secano
- Ref:5554406 Recinto:14-900-098-00021-00008 Cultivo:20000 BARBECHO TRADICIONAL-SIN VARIEDAD Secano
- Ref:-1610538 Recinto:14-900-098-00021-00008 Cultivo:241000 MEZCLA VEZA - AVENA-SIN VARIEDAD Secano
- Ref:-1620821 Recinto:14-900-098-00021-00008 Cultivo:241000 MEZCLA VEZA - AVENA-SIN VARIEDAD Secano
- Ref:170000006895388 Recinto:14-900-098-00021-00012 Cultivo:20000 BARBECHO TRADICIONAL-SIN VARIEDAD Secano
- Ref:170000006895301 Recinto:14-900-098-00021-00015 Cultivo:241000 MEZCLA VEZA - AVENA-SIN VARIEDAD Secano
- Ref:170000006895310 Recinto:14-900-098-00021-00017 Cultivo:241000 MEZCLA VEZA - AVENA-SIN VARIEDAD Secano
- Ref:170000006895386 Recinto:14-900-098-00021-00019 Cultivo:20000 BARBECHO TRADICIONAL-SIN VARIEDAD Secano

(1) Superficie declarada admisible ajustada con la superficie comprometida.
 (2) Factor de penalización valorando el alcance para el tipo de compromiso.

Puede verificar la integridad de una copia de este documento mediante la lectura del código QR adjunto o mediante el acceso a la dirección <https://ws050.juntadeandalucia.es/verificarFirma> indicando el código de VERIFICACIÓN

FIRMADO POR	JUAN JOSE SOLER GARCIA	30/01/2025	
	ROCIO GUIJARRO MILLAN		
VERIFICACIÓN	Pk2jm5URL3QM5ZZ58RR73JPN5XYKWK	PÁG. 115/303	




INCIDENCIAS

INCIDENCIA DESCRIPCIÓN

- Ref:170000006895366 Recinto:14-900-098-00021-00020 Cultivo:20000 BARBECHO TRADICIONAL-SIN VARIEDAD Secano
- Ref:170000006895387 Recinto:14-900-098-00021-00021 Cultivo:20000 BARBECHO TRADICIONAL-SIN VARIEDAD Secano
- Ref:170000006895329 Recinto:14-900-098-00021-00023 Cultivo:12000 TRANQUILLÓN-SIN VARIEDAD Secano
- Ref:170000006895389 Recinto:14-900-098-00021-00024 Cultivo:20000 BARBECHO TRADICIONAL-SIN VARIEDAD Secano
- Ref:-820220 Recinto:14-900-098-00021-00027 Cultivo:62000 PASTOS PERMANENTES DE 5 O MAS AÑOS-SIN VARIEDAD Secano
- Ref:-820250 Recinto:14-900-098-00021-00029 Cultivo:62000 PASTOS PERMANENTES DE 5 O MAS AÑOS-SIN VARIEDAD Secano
- Ref:-820284 Recinto:14-900-098-00021-00031 Cultivo:62000 PASTOS PERMANENTES DE 5 O MAS AÑOS-SIN VARIEDAD Secano
- Ref:-1330473 Recinto:14-900-098-00025-00001 Cultivo:62000 PASTOS PERMANENTES DE 5 O MAS AÑOS-SIN VARIEDAD Secano
- Ref:170000006895352 Recinto:14-900-098-00025-00005 Cultivo:241000 MEZCLA VEZA - AVENA-SIN VARIEDAD Secano
- Ref:170000006895353 Recinto:14-900-098-00025-00006 Cultivo:62000 PASTOS PERMANENTES DE 5 O MAS AÑOS-SIN VARIEDAD Secano
- Ref:170000006895355 Recinto:14-900-098-00025-00006 Cultivo:62000 PASTOS PERMANENTES DE 5 O MAS AÑOS-SIN VARIEDAD Secano
- Ref:170000006895356 Recinto:14-900-098-00025-00006 Cultivo:62000 PASTOS PERMANENTES DE 5 O MAS AÑOS-SIN VARIEDAD Secano
- Ref:170000006895371 Recinto:14-900-098-00025-00006 Cultivo:62000 PASTOS PERMANENTES DE 5 O MAS AÑOS-SIN VARIEDAD Secano
- Ref:170000006895375 Recinto:14-900-098-00025-00006 Cultivo:62000 PASTOS PERMANENTES DE 5 O MAS AÑOS-SIN VARIEDAD Secano
- Ref:170000006895357 Recinto:14-900-098-00025-00007 Cultivo:62000 PASTOS PERMANENTES DE 5 O MAS AÑOS-SIN VARIEDAD Secano
- Ref:170000006895369 Recinto:14-900-098-00025-00007 Cultivo:62000 PASTOS PERMANENTES DE 5 O MAS AÑOS-SIN VARIEDAD Secano
- Ref:170000006895354 Recinto:14-900-098-00025-00008 Cultivo:62000 PASTOS PERMANENTES DE 5 O MAS AÑOS-SIN VARIEDAD Secano
- Ref:170000006895370 Recinto:14-900-098-00025-00008 Cultivo:62000 PASTOS PERMANENTES DE 5 O MAS AÑOS-SIN VARIEDAD Secano
- Ref:170000006895377 Recinto:14-900-098-00025-00010 Cultivo:62000 PASTOS PERMANENTES DE 5 O MAS AÑOS-SIN VARIEDAD Secano
- Ref:170000006895380 Recinto:14-900-098-00025-00010 Cultivo:62000 PASTOS PERMANENTES DE 5 O MAS AÑOS-SIN VARIEDAD Secano
- Ref:170000006895336 Recinto:14-900-098-00025-00011 Cultivo:62000 PASTOS PERMANENTES DE 5 O MAS AÑOS-SIN VARIEDAD Secano
- Ref:170000006895361 Recinto:14-900-098-00025-00011 Cultivo:62000 PASTOS PERMANENTES DE 5 O MAS AÑOS-SIN VARIEDAD Secano
- Ref:170000006895362 Recinto:14-900-098-00025-00011 Cultivo:62000 PASTOS PERMANENTES DE 5 O MAS AÑOS-SIN VARIEDAD Secano
- Ref:170000006895381 Recinto:14-900-098-00025-00012 Cultivo:62000 PASTOS PERMANENTES DE 5 O MAS AÑOS-SIN VARIEDAD Secano
- Ref:170000006895303 Recinto:14-900-098-00025-00013 Cultivo:62000 PASTOS PERMANENTES DE 5 O MAS AÑOS-SIN VARIEDAD Secano
- Ref:170000006895331 Recinto:14-900-098-00025-00013 Cultivo:62000 PASTOS PERMANENTES DE 5 O MAS AÑOS-SIN VARIEDAD Secano
- Ref:170000006895332 Recinto:14-900-098-00025-00013 Cultivo:62000 PASTOS PERMANENTES DE 5 O MAS AÑOS-SIN VARIEDAD Secano
- Ref:170000006895337 Recinto:14-900-098-00025-00013 Cultivo:62000 PASTOS PERMANENTES DE 5 O MAS AÑOS-SIN VARIEDAD Secano
- Ref:170000006895333 Recinto:14-900-098-00025-00014 Cultivo:62000 PASTOS PERMANENTES DE 5 O MAS AÑOS-SIN VARIEDAD Secano
- Ref:170000006895338 Recinto:14-900-098-00025-00014 Cultivo:62000 PASTOS PERMANENTES DE 5 O MAS AÑOS-SIN VARIEDAD Secano
- Ref:-1330474 Recinto:14-900-098-00075-00004 Cultivo:62000 PASTOS PERMANENTES DE 5 O MAS AÑOS-SIN VARIEDAD Secano
- Ref:-1330475 Recinto:14-900-098-00076-00001 Cultivo:62000 PASTOS PERMANENTES DE 5 O MAS AÑOS-SIN VARIEDAD Secano
- Ref:-1330476 Recinto:14-900-098-09014-00001 Cultivo:62000 PASTOS PERMANENTES DE 5 O MAS AÑOS-SIN VARIEDAD Secano
- Ref:-1330477 Recinto:14-900-098-09014-00001 Cultivo:62000 PASTOS PERMANENTES DE 5 O MAS AÑOS-SIN VARIEDAD Secano
- Ref:170000006895334 Recinto:14-900-103-00043-00003 Cultivo:62000 PASTOS PERMANENTES DE 5 O MAS AÑOS-SIN VARIEDAD Secano
- Ref:170000006895299 Recinto:14-900-103-00043-00005 Cultivo:62000 PASTOS PERMANENTES DE 5 O MAS AÑOS-SIN VARIEDAD Secano
- Ref:5315369 Recinto:14-900-103-00043-00006 Cultivo:62000 PASTOS PERMANENTES DE 5 O MAS AÑOS-SIN VARIEDAD Secano

(1) Superficie declarada admisible ajustada con la superficie comprometida.
 (2) Factor de penalización valorando el alcance para el tipo de compromiso.

Puede verificar la integridad de una copia de este documento mediante la lectura del código QR adjunto o mediante el acceso a la dirección https://ws050.juntadeandalucia.es/verificarFirma indicando el código de VERIFICACIÓN			
FIRMADO POR	JUAN JOSE SOLER GARCIA ROCIO GUIJARRO MILLAN	30/01/2025	
VERIFICACIÓN	Pk2jm5URL3QM5ZZ58RR73JPN5XYKXW	PÁG. 116/303	



INCIDENCIAS

INCIDENCIA DESCRIPCIÓN

100424 Solicita recinto que no está comprometido para la operación.
 Ref:170000006895345 Recinto:14-900-098-00004-00004 Cultivo:62000 PASTOS PERMANENTES DE 5 O MAS AÑOS-SIN VARIEDAD Secano
 Ref:6939942 Recinto:14-900-098-00004-00006 Cultivo:62000 PASTOS PERMANENTES DE 5 O MAS AÑOS-SIN VARIEDAD Secano

Datos considerados para el Cálculo de la Carga Ganadera mínima y máxima del expediente

Explotación	Especie	Inscrito en Sipea y Admisible	Ugm Calculada para CG Mínima	Ugm Calculada para CG Máxima
ES14021000070	BOVINA	SI	128,51	128,51
ES14021000075	BOVINA	SI	84,54	84,54
ES14021000080	BOVINA	SI	80,54	80,54
			293,59	293,59

Superficie determinada para Cálculo Carga Ganadera Mínima: 454,16 ha

Superficie determinada para Cálculo Carga Ganadera Máxima: 454,16 ha

Carga Ganadera Mínima Expediente: 0,65 ugm/ha

Carga Ganadera Máxima Expediente: 0,65 ugm/ha

Recintos Determinados para el Cálculo de Carga Ganadera Mínima

REF.	REFERENCIA SIGPAC	CULTIVO	DESCRIPCIÓN CULTIVO	S/R	SUP. PROPUESTA (ha)
-1330477	14-900-098-09014-00001	62000	PASTOS PERMANENTES DE 5 O MAS AÑOS-SIN VARIEDAD	S	0,42
-1330476	14-900-098-09014-00001	62000	PASTOS PERMANENTES DE 5 O MAS AÑOS-SIN VARIEDAD	S	0,83
-1330475	14-900-098-00076-00001	62000	PASTOS PERMANENTES DE 5 O MAS AÑOS-SIN VARIEDAD	S	13,97
-1330474	14-900-098-00075-00004	62000	PASTOS PERMANENTES DE 5 O MAS AÑOS-SIN VARIEDAD	S	1,27
-1330473	14-900-098-00025-00001	62000	PASTOS PERMANENTES DE 5 O MAS AÑOS-SIN VARIEDAD	S	38,50
-1330463	14-900-098-00021-00003	62000	PASTOS PERMANENTES DE 5 O MAS AÑOS-SIN VARIEDAD	S	0,47
-1330461	14-900-098-00004-00002	63000	PASTOS DE MENOS DE 5 AÑOS-SIN VARIEDAD	S	0,67
-1330460	14-900-097-09032-00006	62000	PASTOS PERMANENTES DE 5 O MAS AÑOS-SIN VARIEDAD	S	0,06
-1330459	14-900-097-09032-00006	62000	PASTOS PERMANENTES DE 5 O MAS AÑOS-SIN VARIEDAD	S	0,08
-1330458	14-900-097-09032-00001	62000	PASTOS PERMANENTES DE 5 O MAS AÑOS-SIN VARIEDAD	S	0,54
-1330456	14-900-097-00015-00007	62000	PASTOS PERMANENTES DE 5 O MAS AÑOS-SIN VARIEDAD	S	0,01
-820284	14-900-098-00021-00031	62000	PASTOS PERMANENTES DE 5 O MAS AÑOS-SIN VARIEDAD	S	0,08
-820250	14-900-098-00021-00029	62000	PASTOS PERMANENTES DE 5 O MAS AÑOS-SIN VARIEDAD	S	0,95
-820220	14-900-098-00021-00027	62000	PASTOS PERMANENTES DE 5 O MAS AÑOS-SIN VARIEDAD	S	0,38
-790748	14-900-097-00017-00008	62000	PASTOS PERMANENTES DE 5 O MAS AÑOS-SIN VARIEDAD	S	0,18
5070771	14-900-097-00017-00001	62000	PASTOS PERMANENTES DE 5 O MAS AÑOS-SIN VARIEDAD	S	68,99
5315369	14-900-103-00043-00006	62000	PASTOS PERMANENTES DE 5 O MAS AÑOS-SIN VARIEDAD	S	0,01
6917592	14-900-097-09032-00005	62000	PASTOS PERMANENTES DE 5 O MAS AÑOS-SIN VARIEDAD	S	1,00
6939942	14-900-098-00004-00006	62000	PASTOS PERMANENTES DE 5 O MAS AÑOS-SIN VARIEDAD	S	0,04
170000006895297	14-900-098-00004-00002	20000	BARBECHO TRADICIONAL-SIN VARIEDAD	S	15,30
170000006895299	14-900-103-00043-00005	62000	PASTOS PERMANENTES DE 5 O MAS AÑOS-SIN VARIEDAD	S	0,05
170000006895302	14-900-098-00021-00001	62000	PASTOS PERMANENTES DE 5 O MAS AÑOS-SIN VARIEDAD	S	15,73
170000006895303	14-900-098-00025-00013	62000	PASTOS PERMANENTES DE 5 O MAS AÑOS-SIN VARIEDAD	S	0,34
170000006895314	14-900-098-00004-00002	63000	PASTOS DE MENOS DE 5 AÑOS-SIN VARIEDAD	S	9,83

(1) Superficie declarada admisible ajustada con la superficie comprometida.
 (2) Factor de penalización valorando el alcance para el tipo de compromiso.

Puede verificar la integridad de una copia de este documento mediante la lectura del código QR adjunto o mediante el acceso a la dirección https://ws050.juntadeandalucia.es/verificarFirma indicando el código de VERIFICACIÓN			
FIRMADO POR	JUAN JOSE SOLER GARCIA	30/01/2025	
VERIFICACIÓN	ROCIO GUIJARRO MILLAN	PÁG. 117/303	

Pk2jm5URL3QM5ZZ58RR73JPN5XYKW



Datos considerados para el Cálculo de la Carga Ganadera mínima y máxima del expediente

Recintos Determinados para el Cálculo de Garga Ganadera Mínima

REF.	REFERENCIA SIGPAC	CULTIVO	DESCRIPCIÓN CULTIVO	S/R	SUP. PROPUESTA (ha)
1700000006895316	14-900-097-00017-00025	62000	PASTOS PERMANENTES DE 5 O MAS AÑOS-SIN VARIEDAD	S	0,29
1700000006895331	14-900-098-00025-00013	62000	PASTOS PERMANENTES DE 5 O MAS AÑOS-SIN VARIEDAD	S	4,32
1700000006895332	14-900-098-00025-00013	62000	PASTOS PERMANENTES DE 5 O MAS AÑOS-SIN VARIEDAD	S	0,53
1700000006895333	14-900-098-00025-00014	62000	PASTOS PERMANENTES DE 5 O MAS AÑOS-SIN VARIEDAD	S	2,64
1700000006895334	14-900-103-00043-00003	62000	PASTOS PERMANENTES DE 5 O MAS AÑOS-SIN VARIEDAD	S	0,44
1700000006895336	14-900-098-00025-00011	62000	PASTOS PERMANENTES DE 5 O MAS AÑOS-SIN VARIEDAD	S	1,76
1700000006895337	14-900-098-00025-00013	62000	PASTOS PERMANENTES DE 5 O MAS AÑOS-SIN VARIEDAD	S	6,21
1700000006895338	14-900-098-00025-00014	62000	PASTOS PERMANENTES DE 5 O MAS AÑOS-SIN VARIEDAD	S	0,01
1700000006895347	14-900-097-00017-00027	62000	PASTOS PERMANENTES DE 5 O MAS AÑOS-SIN VARIEDAD	S	0,59
1700000006895348	14-900-097-00007-00003	62000	PASTOS PERMANENTES DE 5 O MAS AÑOS-SIN VARIEDAD	S	3,47
1700000006895349	14-900-097-00007-00001	62000	PASTOS PERMANENTES DE 5 O MAS AÑOS-SIN VARIEDAD	S	5,43
1700000006895353	14-900-098-00025-00006	62000	PASTOS PERMANENTES DE 5 O MAS AÑOS-SIN VARIEDAD	S	0,26
1700000006895354	14-900-098-00025-00008	62000	PASTOS PERMANENTES DE 5 O MAS AÑOS-SIN VARIEDAD	S	6,62
1700000006895355	14-900-098-00025-00006	62000	PASTOS PERMANENTES DE 5 O MAS AÑOS-SIN VARIEDAD	S	0,22
1700000006895356	14-900-098-00025-00006	62000	PASTOS PERMANENTES DE 5 O MAS AÑOS-SIN VARIEDAD	S	0,40
1700000006895357	14-900-098-00025-00007	62000	PASTOS PERMANENTES DE 5 O MAS AÑOS-SIN VARIEDAD	S	0,97
1700000006895359	14-900-097-00017-00024	62000	PASTOS PERMANENTES DE 5 O MAS AÑOS-SIN VARIEDAD	S	0,10
1700000006895361	14-900-098-00025-00011	62000	PASTOS PERMANENTES DE 5 O MAS AÑOS-SIN VARIEDAD	S	0,59
1700000006895362	14-900-098-00025-00011	62000	PASTOS PERMANENTES DE 5 O MAS AÑOS-SIN VARIEDAD	S	0,02
1700000006895365	14-900-098-00004-00002	63000	PASTOS DE MENOS DE 5 AÑOS-SIN VARIEDAD	S	13,20
1700000006895369	14-900-098-00025-00007	62000	PASTOS PERMANENTES DE 5 O MAS AÑOS-SIN VARIEDAD	S	17,37
1700000006895370	14-900-098-00025-00008	62000	PASTOS PERMANENTES DE 5 O MAS AÑOS-SIN VARIEDAD	S	0,12
1700000006895371	14-900-098-00025-00006	62000	PASTOS PERMANENTES DE 5 O MAS AÑOS-SIN VARIEDAD	S	20,59
1700000006895372	14-900-097-00017-00019	62000	PASTOS PERMANENTES DE 5 O MAS AÑOS-SIN VARIEDAD	S	0,31
1700000006895373	14-900-097-00017-00020	62000	PASTOS PERMANENTES DE 5 O MAS AÑOS-SIN VARIEDAD	S	1,26
1700000006895374	14-900-097-00017-00017	62000	PASTOS PERMANENTES DE 5 O MAS AÑOS-SIN VARIEDAD	S	4,08
1700000006895375	14-900-098-00025-00006	62000	PASTOS PERMANENTES DE 5 O MAS AÑOS-SIN VARIEDAD	S	3,73
1700000006895376	14-900-097-00019-00001	62000	PASTOS PERMANENTES DE 5 O MAS AÑOS-SIN VARIEDAD	S	1,11
1700000006895377	14-900-098-00025-00010	62000	PASTOS PERMANENTES DE 5 O MAS AÑOS-SIN VARIEDAD	S	8,00
1700000006895378	14-900-097-00017-00005	62000	PASTOS PERMANENTES DE 5 O MAS AÑOS-SIN VARIEDAD	S	6,09
1700000006895379	14-900-097-00017-00013	62000	PASTOS PERMANENTES DE 5 O MAS AÑOS-SIN VARIEDAD	S	20,68
1700000006895380	14-900-098-00025-00010	62000	PASTOS PERMANENTES DE 5 O MAS AÑOS-SIN VARIEDAD	S	4,93
1700000006895381	14-900-098-00025-00012	62000	PASTOS PERMANENTES DE 5 O MAS AÑOS-SIN VARIEDAD	S	0,61
1700000006895383	14-900-097-00017-00016	62000	PASTOS PERMANENTES DE 5 O MAS AÑOS-SIN VARIEDAD	S	25,07
1700000006895384	14-900-097-00017-00003	62000	PASTOS PERMANENTES DE 5 O MAS AÑOS-SIN VARIEDAD	S	18,52
1700000006895385	14-900-097-00017-00012	62000	PASTOS PERMANENTES DE 5 O MAS AÑOS-SIN VARIEDAD	S	28,57
1700000006895390	14-900-098-00004-00002	20000	BARBECHO TRADICIONAL-SIN VARIEDAD	S	35,39

(1) Superficie declarada admisible ajustada con la superficie comprometida.
 (2) Factor de penalización valorando el alcance para el tipo de compromiso.

Puede verificar la integridad de una copia de este documento mediante la lectura del código QR adjunto o mediante el acceso a la dirección https://ws050.juntadeandalucia.es/verificarFirma indicando el código de VERIFICACIÓN			
FIRMADO POR	JUAN JOSE SOLER GARCIA	30/01/2025	
VERIFICACIÓN	ROCIO GUIJARRO MILLAN	PÁG. 118/303	

Pk2jm5URL3QM5ZZ58RR73JPN5XYKW



Datos considerados para el Cálculo de la Carga Ganadera mínima y máxima del expediente

Recintos Determinados para el Cálculo de Garga Ganadera Mínima

REF.	REFERENCIA SIGPAC	CULTIVO	DESCRIPCIÓN CULTIVO	S/R	SUP. PROPUESTA (ha)
170000006895398	14-900-097-00007-00005	62000	PASTOS PERMANENTES DE 5 O MAS AÑOS-SIN VARIEDAD	S	2,55
170000006895402	14-900-097-00017-00011	62000	PASTOS PERMANENTES DE 5 O MAS AÑOS-SIN VARIEDAD	S	0,83
170000006895404	14-900-097-00007-00007	62000	PASTOS PERMANENTES DE 5 O MAS AÑOS-SIN VARIEDAD	S	1,36
170000006895406	14-900-097-00007-00002	62000	PASTOS PERMANENTES DE 5 O MAS AÑOS-SIN VARIEDAD	S	8,53
170000006895411	14-900-097-00017-00018	62000	PASTOS PERMANENTES DE 5 O MAS AÑOS-SIN VARIEDAD	S	26,64
170000006895413	14-900-097-00017-00008	62000	PASTOS PERMANENTES DE 5 O MAS AÑOS-SIN VARIEDAD	S	0,02
170000006895415	14-900-097-00017-00010	62000	PASTOS PERMANENTES DE 5 O MAS AÑOS-SIN VARIEDAD	S	0,03

Recintos Determinados para el Cálculo de Garga Ganadera Máxima

REF.	REFERENCIA SIGPAC	CULTIVO	DESCRIPCIÓN CULTIVO	S/R	SUP. PROPUESTA (ha)
-1330477	14-900-098-09014-00001	62000	PASTOS PERMANENTES DE 5 O MAS AÑOS-SIN VARIEDAD	S	0,42
-1330476	14-900-098-09014-00001	62000	PASTOS PERMANENTES DE 5 O MAS AÑOS-SIN VARIEDAD	S	0,83
-1330475	14-900-098-00076-00001	62000	PASTOS PERMANENTES DE 5 O MAS AÑOS-SIN VARIEDAD	S	13,97
-1330474	14-900-098-00075-00004	62000	PASTOS PERMANENTES DE 5 O MAS AÑOS-SIN VARIEDAD	S	1,27
-1330473	14-900-098-00025-00001	62000	PASTOS PERMANENTES DE 5 O MAS AÑOS-SIN VARIEDAD	S	38,50
-1330463	14-900-098-00021-00003	62000	PASTOS PERMANENTES DE 5 O MAS AÑOS-SIN VARIEDAD	S	0,47
-1330461	14-900-098-00004-00002	63000	PASTOS DE MENOS DE 5 AÑOS-SIN VARIEDAD	S	0,67
-1330460	14-900-097-09032-00006	62000	PASTOS PERMANENTES DE 5 O MAS AÑOS-SIN VARIEDAD	S	0,06
-1330459	14-900-097-09032-00006	62000	PASTOS PERMANENTES DE 5 O MAS AÑOS-SIN VARIEDAD	S	0,08
-1330458	14-900-097-09032-00001	62000	PASTOS PERMANENTES DE 5 O MAS AÑOS-SIN VARIEDAD	S	0,54
-1330456	14-900-097-00015-00007	62000	PASTOS PERMANENTES DE 5 O MAS AÑOS-SIN VARIEDAD	S	0,01
-820284	14-900-098-00021-00031	62000	PASTOS PERMANENTES DE 5 O MAS AÑOS-SIN VARIEDAD	S	0,08
-820250	14-900-098-00021-00029	62000	PASTOS PERMANENTES DE 5 O MAS AÑOS-SIN VARIEDAD	S	0,95
-820220	14-900-098-00021-00027	62000	PASTOS PERMANENTES DE 5 O MAS AÑOS-SIN VARIEDAD	S	0,38
-790748	14-900-097-00017-00008	62000	PASTOS PERMANENTES DE 5 O MAS AÑOS-SIN VARIEDAD	S	0,18
5070771	14-900-097-00017-00001	62000	PASTOS PERMANENTES DE 5 O MAS AÑOS-SIN VARIEDAD	S	68,99
5315369	14-900-103-00043-00006	62000	PASTOS PERMANENTES DE 5 O MAS AÑOS-SIN VARIEDAD	S	0,01
6917592	14-900-097-09032-00005	62000	PASTOS PERMANENTES DE 5 O MAS AÑOS-SIN VARIEDAD	S	1,00
6939942	14-900-098-00004-00006	62000	PASTOS PERMANENTES DE 5 O MAS AÑOS-SIN VARIEDAD	S	0,04
170000006895297	14-900-098-00004-00002	20000	BARBECHO TRADICIONAL-SIN VARIEDAD	S	15,30
170000006895299	14-900-103-00043-00005	62000	PASTOS PERMANENTES DE 5 O MAS AÑOS-SIN VARIEDAD	S	0,05
170000006895302	14-900-098-00021-00001	62000	PASTOS PERMANENTES DE 5 O MAS AÑOS-SIN VARIEDAD	S	15,73
170000006895303	14-900-098-00025-00013	62000	PASTOS PERMANENTES DE 5 O MAS AÑOS-SIN VARIEDAD	S	0,34
170000006895314	14-900-098-00004-00002	63000	PASTOS DE MENOS DE 5 AÑOS-SIN VARIEDAD	S	9,83
170000006895316	14-900-097-00017-00025	62000	PASTOS PERMANENTES DE 5 O MAS AÑOS-SIN VARIEDAD	S	0,29
170000006895331	14-900-098-00025-00013	62000	PASTOS PERMANENTES DE 5 O MAS AÑOS-SIN VARIEDAD	S	4,32
170000006895332	14-900-098-00025-00013	62000	PASTOS PERMANENTES DE 5 O MAS AÑOS-SIN VARIEDAD	S	0,53

(1) Superficie declarada admisible ajustada con la superficie comprometida.
 (2) Factor de penalización valorando el alcance para el tipo de compromiso.

Puede verificar la integridad de una copia de este documento mediante la lectura del código QR adjunto o mediante el acceso a la dirección https://ws050.juntadeandalucia.es/verificarFirma indicando el código de VERIFICACIÓN			
FIRMADO POR	JUAN JOSE SOLER GARCIA	30/01/2025	
	ROCIO GUIJARRO MILLAN		
VERIFICACIÓN	Pk2im5URL3QM5ZZ58RR73JPN5XYKW		PÁG. 119/303



Datos considerados para el Cálculo de la Carga Ganadera mínima y máxima del expediente

Recintos Determinados para el Cálculo de Garga Ganadera Máxima

REF.	REFERENCIA SIGPAC	CULTIVO	DESCRIPCIÓN CULTIVO	S/R	SUP. PROPUESTA (ha)
1700000006895333	14-900-098-00025-00014	62000	PASTOS PERMANENTES DE 5 O MAS AÑOS-SIN VARIEDAD	S	2,64
1700000006895334	14-900-103-00043-00003	62000	PASTOS PERMANENTES DE 5 O MAS AÑOS-SIN VARIEDAD	S	0,44
1700000006895336	14-900-098-00025-00011	62000	PASTOS PERMANENTES DE 5 O MAS AÑOS-SIN VARIEDAD	S	1,76
1700000006895337	14-900-098-00025-00013	62000	PASTOS PERMANENTES DE 5 O MAS AÑOS-SIN VARIEDAD	S	6,21
1700000006895338	14-900-098-00025-00014	62000	PASTOS PERMANENTES DE 5 O MAS AÑOS-SIN VARIEDAD	S	0,01
1700000006895345	14-900-098-00004-00004	62000	PASTOS PERMANENTES DE 5 O MAS AÑOS-SIN VARIEDAD	S	0,00
1700000006895347	14-900-097-00017-00027	62000	PASTOS PERMANENTES DE 5 O MAS AÑOS-SIN VARIEDAD	S	0,59
1700000006895348	14-900-097-00007-00003	62000	PASTOS PERMANENTES DE 5 O MAS AÑOS-SIN VARIEDAD	S	3,47
1700000006895349	14-900-097-00007-00001	62000	PASTOS PERMANENTES DE 5 O MAS AÑOS-SIN VARIEDAD	S	5,43
1700000006895353	14-900-098-00025-00006	62000	PASTOS PERMANENTES DE 5 O MAS AÑOS-SIN VARIEDAD	S	0,26
1700000006895354	14-900-098-00025-00008	62000	PASTOS PERMANENTES DE 5 O MAS AÑOS-SIN VARIEDAD	S	6,62
1700000006895355	14-900-098-00025-00006	62000	PASTOS PERMANENTES DE 5 O MAS AÑOS-SIN VARIEDAD	S	0,22
1700000006895356	14-900-098-00025-00006	62000	PASTOS PERMANENTES DE 5 O MAS AÑOS-SIN VARIEDAD	S	0,40
1700000006895357	14-900-098-00025-00007	62000	PASTOS PERMANENTES DE 5 O MAS AÑOS-SIN VARIEDAD	S	0,97
1700000006895359	14-900-097-00017-00024	62000	PASTOS PERMANENTES DE 5 O MAS AÑOS-SIN VARIEDAD	S	0,10
1700000006895361	14-900-098-00025-00011	62000	PASTOS PERMANENTES DE 5 O MAS AÑOS-SIN VARIEDAD	S	0,59
1700000006895362	14-900-098-00025-00011	62000	PASTOS PERMANENTES DE 5 O MAS AÑOS-SIN VARIEDAD	S	0,02
1700000006895365	14-900-098-00004-00002	63000	PASTOS DE MENOS DE 5 AÑOS-SIN VARIEDAD	S	13,20
1700000006895369	14-900-098-00025-00007	62000	PASTOS PERMANENTES DE 5 O MAS AÑOS-SIN VARIEDAD	S	17,37
1700000006895370	14-900-098-00025-00008	62000	PASTOS PERMANENTES DE 5 O MAS AÑOS-SIN VARIEDAD	S	0,12
1700000006895371	14-900-098-00025-00006	62000	PASTOS PERMANENTES DE 5 O MAS AÑOS-SIN VARIEDAD	S	20,59
1700000006895372	14-900-097-00017-00019	62000	PASTOS PERMANENTES DE 5 O MAS AÑOS-SIN VARIEDAD	S	0,31
1700000006895373	14-900-097-00017-00020	62000	PASTOS PERMANENTES DE 5 O MAS AÑOS-SIN VARIEDAD	S	1,26
1700000006895374	14-900-097-00017-00017	62000	PASTOS PERMANENTES DE 5 O MAS AÑOS-SIN VARIEDAD	S	4,08
1700000006895375	14-900-098-00025-00006	62000	PASTOS PERMANENTES DE 5 O MAS AÑOS-SIN VARIEDAD	S	3,73
1700000006895376	14-900-097-00019-00001	62000	PASTOS PERMANENTES DE 5 O MAS AÑOS-SIN VARIEDAD	S	1,11
1700000006895377	14-900-098-00025-00010	62000	PASTOS PERMANENTES DE 5 O MAS AÑOS-SIN VARIEDAD	S	8,00
1700000006895378	14-900-097-00017-00005	62000	PASTOS PERMANENTES DE 5 O MAS AÑOS-SIN VARIEDAD	S	6,09
1700000006895379	14-900-097-00017-00013	62000	PASTOS PERMANENTES DE 5 O MAS AÑOS-SIN VARIEDAD	S	20,68
1700000006895380	14-900-098-00025-00010	62000	PASTOS PERMANENTES DE 5 O MAS AÑOS-SIN VARIEDAD	S	4,93
1700000006895381	14-900-098-00025-00012	62000	PASTOS PERMANENTES DE 5 O MAS AÑOS-SIN VARIEDAD	S	0,61
1700000006895383	14-900-097-00017-00016	62000	PASTOS PERMANENTES DE 5 O MAS AÑOS-SIN VARIEDAD	S	25,07
1700000006895384	14-900-097-00017-00003	62000	PASTOS PERMANENTES DE 5 O MAS AÑOS-SIN VARIEDAD	S	18,52
1700000006895385	14-900-097-00017-00012	62000	PASTOS PERMANENTES DE 5 O MAS AÑOS-SIN VARIEDAD	S	28,57
1700000006895390	14-900-098-00004-00002	20000	BARBECHO TRADICIONAL-SIN VARIEDAD	S	35,39
1700000006895398	14-900-097-00007-00005	62000	PASTOS PERMANENTES DE 5 O MAS AÑOS-SIN VARIEDAD	S	2,55
1700000006895402	14-900-097-00017-00011	62000	PASTOS PERMANENTES DE 5 O MAS AÑOS-SIN VARIEDAD	S	0,83

(1) Superficie declarada admisible ajustada con la superficie comprometida.
 (2) Factor de penalización valorando el alcance para el tipo de compromiso.

Puede verificar la integridad de una copia de este documento mediante la lectura del código QR adjunto o mediante el acceso a la dirección https://ws050.juntadeandalucia.es/verificarFirma indicando el código de VERIFICACIÓN			
FIRMADO POR	JUAN JOSE SOLER GARCIA	30/01/2025	
VERIFICACIÓN	ROCIO GUIJARRO MILLAN	PÁG. 120/303	

Pk2jm5URL3QM5ZZ58RR73JPN5XYKW



Datos considerados para el Cálculo de la Carga Ganadera mínima y máxima del expediente

Recintos Determinados para el Cálculo de Garga Ganadera Máxima

REF.	REFERENCIA SIGPAC	CULTIVO	DESCRIPCIÓN CULTIVO	S/R	SUP. PROPUESTA (ha)
1700000006895404	14-900-097-00007-00007	62000	PASTOS PERMANENTES DE 5 O MAS AÑOS-SIN VARIEDAD	S	1,36
1700000006895406	14-900-097-00007-00002	62000	PASTOS PERMANENTES DE 5 O MAS AÑOS-SIN VARIEDAD	S	8,53
1700000006895411	14-900-097-00017-00018	62000	PASTOS PERMANENTES DE 5 O MAS AÑOS-SIN VARIEDAD	S	26,64
1700000006895413	14-900-097-00017-00008	62000	PASTOS PERMANENTES DE 5 O MAS AÑOS-SIN VARIEDAD	S	0,02
1700000006895415	14-900-097-00017-00010	62000	PASTOS PERMANENTES DE 5 O MAS AÑOS-SIN VARIEDAD	S	0,03

Incidencias de carga ganadera

INCIDENCIA DESCRIPCIÓN

- 224 La superficie de cruce total de productos de la agrupación Pastos permanentes sobre un mismo recinto en una misma solicitud, no puede superar la superficie total admisible de pastos.
Ref:5070771 Recinto:14-900-097-00017-00001 Cultivo:62000 PASTOS PERMANENTES DE 5 O MAS AÑOS-SIN VARIEDAD Secano Superficie admisible de pastos del recinto según SIGPAC.:6899 Suma de superficies de cruce netas declaradas para este recinto por el solicitante.:7818 Exceso de superficie (Hectáreas):9,19
- 4272 Verifica que las líneas de declaración de las Solicitudes Únicas no tienen solapes con la capa de Retroactividad Gráfica (ambas de la misma campaña) a nivel de expediente/línea de declaración gráfica de la solicitud.
Ref:1700000006895404 Recinto:14-900-097-00007-00007 Cultivo: - Agregado de la referencia del recinto.:0 Zona de la referencia del recinto.:0 Superficie solapada.:0,29 Id. Incid.:4228214

(1) Superficie declarada admisible ajustada con la superficie comprometida.
(2) Factor de penalización valorando el alcance para el tipo de compromiso.

Puede verificar la integridad de una copia de este documento mediante la lectura del código QR adjunto o mediante el acceso a la dirección https://ws050.juntadeandalucia.es/verificarFirma indicando el código de VERIFICACIÓN			
FIRMADO POR	JUAN JOSE SOLER GARCIA ROCIO GUIJARRO MILLAN	30/01/2025	
VERIFICACIÓN	Pk2jm5URL3QM5ZZ58RR73JPN5XYKW	PÁG. 121/303	



<u>APELLIDOS Y NOMBRE / RAZÓN SOCIAL</u>	<u>NIF</u>	<u>EXPEDIENTE</u>	<u>ANUALIDAD DE PAGO</u>
SOTO MONJE CARLOS	***2321*	1201343	

INCIDENCIAS

INCIDENCIA DESCRIPCIÓN

100407	Explotación solicitada no forma parte de ningún organismo de control autorizado para la producción ecológica en Andalucía o fecha de inscripción posterior al plazo establecido (Anexo I. Criterios de Subvencionabilidad. Orden 28 de marzo de 2023). Explotación:ES140620000439 Especie:OVINA
100410	Recinto no admisible por pertenecer a una explotación ganadera No inscrita en Sipea (Artículo 10 de la Orden de 28 de marzo de 2023). Ref:1700000006530388 Recinto:14-062-011-00162-00003 Cultivo:62000 PASTOS PERMANENTES DE 5 O MAS AÑOS-SIN VARIEDAD Secano Explotación:ES140620000439
100420	Expediente que declara recintos pertenecientes al grupo de pago de Pastos que no tiene explotaciones ganaderas válidas para la Operación.
100421	Recinto declarado por error para una operación de la 6503, que se ha corregido de oficio marcando la operación correcta, de acuerdo con la fecha de inscripción del recinto en la producción ecológica. Ref:1700000006530388 Recinto:14-062-011-00162-00003 Cultivo:62000 PASTOS PERMANENTES DE 5 O MAS AÑOS-SIN VARIEDAD Secano
100424	Solicita recinto que no está comprometido para la operación. Ref:1700000006530388 Recinto:14-062-011-00162-00003 Cultivo:62000 PASTOS PERMANENTES DE 5 O MAS AÑOS-SIN VARIEDAD Secano
101008	Expediente sin compromisos vigentes. Operación:6503.1

(1) Superficie declarada admisible ajustada con la superficie comprometida.
(2) Factor de penalización valorando el alcance para el tipo de compromiso.

Puede verificar la integridad de una copia de este documento mediante la lectura del código QR adjunto o mediante el acceso a la dirección https://ws050.juntadeandalucia.es/verificarFirma indicando el código de VERIFICACIÓN			
FIRMADO POR	JUAN JOSE SOLER GARCIA ROCIO GUIJARRO MILLAN	30/01/2025	
VERIFICACIÓN	Pk2jm5URL3QM5ZZ58RR73JPN5XYKW	PÁG. 122/303	



<u>APELLIDOS Y NOMBRE / RAZÓN SOCIAL</u>	<u>NIF</u>	<u>EXPEDIENTE</u>	<u>ANUALIDAD DE PAGO</u>
TORRICO HERRERO BARTOLOME TOMAS	****2081*	1257520	1ª

IMPORTE POR ANUALIDAD

	<u>2023</u>	<u>2024</u>	<u>2025</u>	<u>2026</u>	<u>2027</u>
IMPORTE MÁXIMO SUBVENCIONABLE	21.790,12 €	21.790,12 €	18.158,44 €	18.158,44 €	18.158,44 €
IMPORTE MEDIO DE TRANSFERENCIA (€/ha)	44,76 €	44,76 €	37,30 €	37,30 €	37,30 €

RESUMEN DE UNIDADES

<u>Cód</u>	<u>GRUPO DE PAGO</u>	<u>Sup. Dec. Admisible (ha)</u>	<u>Sup. Comprometida (ha)</u>	<u>Sup. ajustada compromiso (1) (ha)</u>	<u>% sobredec.</u>	<u>Sup. Propuesta (ha)</u>	<u>Importe Declarado</u>	<u>Importe Topado</u>	<u>Importe Propuesto</u>	<u>Importe tras sobredec.</u>
418	PASTOS ASOCIADOS A GANADERÍA ECOLÓGICA	486,80		486,80	0,00	486,80	21.790,12	21.790,12	21.790,12	21.790,12
TOTAL		486,80	486,80	486,80		486,80	21.790,12	21.790,12	21.790,12	21.790,12

APLICACIÓN DE REDUCCIONES Y PENALIZACIONES

<u>GRUPO DE PAGO</u>	<u>Importe Calculado</u>	<u>Importe prereduc.</u>	<u>Criterios de subvencionabilidad y compromisos</u>	<u>Presentación tardía</u>	<u>Omisión declaración</u>	<u>Condicionabilidad</u>	<u>IMPORTE (Euros) PROPUESTO</u>
PASTOS ASOCIADOS A GANADERÍA	21.790,12	21.790,12	0,00	0,00	0,00	0,00	21.790,12
TOTAL	21.790,12	21.790,12					21.790,12

RESUMEN DE PAGOS

	<u>IMPORTE (Euros)</u>			
	<u>RESUELTO</u>	<u>FEADER</u>	<u>MAPA</u>	<u>CAPADR</u>
PASTOS ASOCIADOS A GANADERÍA ECOLÓGICA - A pagar	21.790,12 €	18.521,60 €	2.137,61 €	1.130,91 €

RECINTOS PROPUESTOS

<u>REE.</u>	<u>REFERENCIA SIGPAC</u>	<u>CULTIVO</u>	<u>DESCRIPCIÓN CULTIVO</u>	<u>S/R G.PAGO</u>	<u>PEND. MEDIA (%)</u>	<u>SUP. DEC. ADMISIBLE (ha)</u>	<u>SUP. COMPROM. (ha)</u>	<u>SUP. AJUSTADA COMPR.(1) (ha)</u>	<u>SUP. CONV. SIGPAC (ha)</u>	<u>SUP. CERTIF. (ha)</u>	<u>SUP. CAMPO (ha)</u>	<u>SUP. CAMPO DETER. CULT. DECLARADO (ha)</u>	<u>SUP. DEC. REDUCIDA (ha)</u>	<u>SUP. PROPUESTA (ha)</u>
-1609402	14-062-016-00001-001	62000	PASTOS PERMANENTES DE 5 O MAS AÑOS-SIN VARIEDAD	S 418	12,60	191,26	191,26	191,26		191,26			191,26	191,26
-1466326	14-062-015-00001-007	62000	PASTOS PERMANENTES DE 5 O MAS AÑOS-SIN VARIEDAD	S 418	12,90	246,01	246,01	246,01		246,01			246,01	246,01
-964744	14-062-020-00001-002	62000	PASTOS PERMANENTES DE 5 O MAS AÑOS-SIN VARIEDAD	S 418	9,70	49,53	49,53	49,53		49,53			49,53	49,53

INCIDENCIAS

INCIDENCIA DESCRIPCIÓN

100411	Recinto no admisible por no estar asociado en SIGGAN a una explotación ganadera (Artículo 10 de la Orden de 28 de marzo de 2023). Ref:5229372 Recinto:14-069-077-00016-00001 Cultivo:62000 PASTOS PERMANENTES DE 5 O MAS AÑOS-SIN VARIEDAD Secano Ref:5229373 Recinto:14-069-077-00026-00001 Cultivo:62000 PASTOS PERMANENTES DE 5 O MAS AÑOS-SIN VARIEDAD Secano
100424	Solicita recinto que no está comprometido para la operación. Ref:5229372 Recinto:14-069-077-00016-00001 Cultivo:62000 PASTOS PERMANENTES DE 5 O MAS AÑOS-SIN VARIEDAD Secano Ref:5229373 Recinto:14-069-077-00026-00001 Cultivo:62000 PASTOS PERMANENTES DE 5 O MAS AÑOS-SIN VARIEDAD Secano

(1) Superficie declarada admisible ajustada con la superficie comprometida.
(2) Factor de penalización valorando el alcance para el tipo de compromiso.

Puede verificar la integridad de una copia de este documento mediante la lectura del código QR adjunto o mediante el acceso a la dirección https://ws050.juntadeandalucia.es/verificarFirma indicando el código de VERIFICACIÓN			
FIRMADO POR	JUAN JOSE SOLER GARCIA	30/01/2025	
VERIFICACIÓN	ROCIO GUIJARRO MILLAN	PÁG. 123/303	

Pk2jm5URL3QM5ZZ58RR73JPN5XYKXW

**Datos considerados para el Cálculo de la Carga Ganadera mínima y máxima del expediente**

Explotación	Especie	Inscrito en Sipea y Admisible	Ugm Calculada para CG Mínima	Ugm Calculada para CG Máxima
ES140620000657	BOVINA	SI	9,81	9,81
ES140620000657	OVINA	SI	91,87	91,87
ES140620000657	PORCINO	SI	97,63	97,63
			199,31	199,31

Superficie determinada para Cálculo Carga Ganadera Mínima: 489,73 ha

Superficie determinada para Cálculo Carga Ganadera Máxima: 489,73 ha

Carga Ganadera Mínima Expediente: 0,41 ugm/ha

Carga Ganadera Máxima Expediente: 0,41 ugm/ha

Recintos Determinados para el Cálculo de Garga Ganadera Mínima

REF.	REFERENCIA SIGPAC	CULTIVO	DESCRIPCIÓN CULTIVO	S/R	SUP. PROPUESTA (ha)
-1609402	14-062-016-00001-00001	62000	PASTOS PERMANENTES DE 5 O MAS AÑOS-SIN VARIEDAD	S	191,26
-1466326	14-062-015-00001-00007	62000	PASTOS PERMANENTES DE 5 O MAS AÑOS-SIN VARIEDAD	S	246,01
-964744	14-062-020-00001-00002	62000	PASTOS PERMANENTES DE 5 O MAS AÑOS-SIN VARIEDAD	S	49,53
5229372	14-069-077-00016-00001	62000	PASTOS PERMANENTES DE 5 O MAS AÑOS-SIN VARIEDAD	S	2,55
5229373	14-069-077-00026-00001	62000	PASTOS PERMANENTES DE 5 O MAS AÑOS-SIN VARIEDAD	S	0,38

Recintos Determinados para el Cálculo de Garga Ganadera Máxima

REF.	REFERENCIA SIGPAC	CULTIVO	DESCRIPCIÓN CULTIVO	S/R	SUP. PROPUESTA (ha)
-1609402	14-062-016-00001-00001	62000	PASTOS PERMANENTES DE 5 O MAS AÑOS-SIN VARIEDAD	S	191,26
-1466326	14-062-015-00001-00007	62000	PASTOS PERMANENTES DE 5 O MAS AÑOS-SIN VARIEDAD	S	246,01
-964744	14-062-020-00001-00002	62000	PASTOS PERMANENTES DE 5 O MAS AÑOS-SIN VARIEDAD	S	49,53
5229372	14-069-077-00016-00001	62000	PASTOS PERMANENTES DE 5 O MAS AÑOS-SIN VARIEDAD	S	2,55
5229373	14-069-077-00026-00001	62000	PASTOS PERMANENTES DE 5 O MAS AÑOS-SIN VARIEDAD	S	0,38

(1) Superficie declarada admisible ajustada con la superficie comprometida.
(2) Factor de penalización valorando el alcance para el tipo de compromiso.Puede verificar la integridad de una copia de este documento mediante la lectura del código QR adjunto o mediante el acceso a la dirección <https://ws050.juntadeandalucia.es/verificarFirma> indicando el código de VERIFICACIÓN

FIRMADO POR

JUAN JOSE SOLER GARCIA

30/01/2025

ROCIO GUIJARRO MILLAN

VERIFICACIÓN

Pk2jm5URL3QM5ZZ58RR73JPN5XYKW

PÁG. 124/303





GRANADA

<u>APELLIDOS Y NOMBRE / RAZÓN SOCIAL</u>	<u>NIF</u>	<u>EXPEDIENTE</u>	<u>ANUALIDAD DE PAGO</u>
ALCALDE HERNANDEZ LUCIA	****6386*	1271653	1ª

<u>IMPORTE POR ANUALIDAD</u>	<u>2023</u>	<u>2024</u>	<u>2025</u>	<u>2026</u>	<u>2027</u>
IMPORTE MÁXIMO SUBVENCIONABLE	665,77 €	665,77 €	554,79 €	554,79 €	554,79 €
IMPORTE MEDIO DE TRANSFERENCIA (€/ha)	76,70 €	76,70 €	63,92 €	63,92 €	63,92 €

<u>RESUMEN DE UNIDADES</u>		<u>Sup. Dec. Admisible (ha)</u>	<u>Sup. Comprometida (ha)</u>	<u>Sup. ajustada compromiso (1) (ha)</u>	<u>% sobredec.</u>	<u>Sup. Propuesta (ha)</u>	<u>Importe Declarado</u>	<u>Importe Topado</u>	<u>Importe Propuesto</u>	<u>Importe tras sobredec.</u>
<u>Cód</u>	<u>GRUPO DE PAGO</u>									
416	HERBÁCEOS	3,67		3,67	0,00	3,67	665,77	665,77	665,77	665,77
424	HERBÁCEOS NO ELEGIBLES	5,01		5,01	0,00	5,01	0,00	0,00	0,00	0,00
TOTAL		8,68	8,68	8,68		8,68	665,77	665,77	665,77	665,77

<u>GRUPO DE PAGO</u>	<u>Importe Calculado</u>	<u>Importe prereduc.</u>	<u>Criterios de subvencionabilidad y compromisos</u>		<u>Presentación tardía</u>	<u>Omisión declaración</u>	<u>Condicionabilidad</u>	<u>IMPORTE (Euros)</u>	
			<u>PROPUESTO</u>	<u>PROPUESTO</u>					
HERBÁCEOS	665,77	665,77	0,00	0,00	0,00	0,00	0,00	665,77	
HERBÁCEOS NO ELEGIBLES	0,00	0,00	0,00	0,00	0,00	0,00	0,00		0,00
TOTAL	665,77	665,77						665,77	

<u>RESUMEN DE PAGOS</u>	<u>IMPORTE (Euros)</u>			
HERBÁCEOS - A pagar	<u>RESUELTO</u>	<u>FEADER</u>	<u>MAPA</u>	<u>CAPADR</u>
	665,77 €	565,90 €	65,31 €	34,56 €

<u>RECINTOS PROPUESTOS</u>	<u>REF.</u>	<u>REFERENCIA SIGPAC</u>	<u>CULTIVO</u>	<u>DESCRIPCIÓN CULTIVO</u>	<u>S/R</u>	<u>G.PAGO</u>	<u>PEND. MEDIA (2)</u>	<u>SUP. DEC. ADMISIBLE (ha)</u>	<u>SUP. COMPROM. (ha)</u>	<u>SUP. AJUSTADA COMPROM. (1) (ha)</u>	<u>SUP. CONV. SIGPAC (ha)</u>	<u>SUP. CERTIF. (ha)</u>	<u>SUP. CAMPO (ha)</u>	<u>SUP. CAMPO DETER. CULT. DECLARADO (ha)</u>	<u>SUP. DEC. REDUCIDA (ha)</u>	<u>SUP. PROPUESTA (ha)</u>
	1700000004825837	18-099-008-00032-001	1000	TRIGO BLANDO-SIN VARIEDAD	S	416	2,10	0,98	0,98	0,98		0,98			0,98	0,98
	1700000004825842	18-099-008-00026-001	1000	TRIGO BLANDO-SIN VARIEDAD	S	416	2,90	1,67	1,67	1,67		1,67			1,67	1,67
	1700000004825844	18-071-004-00148-001	50000	GARBANZOS-SIN VARIEDAD	S	416	11,70	0,24	0,24	0,24		0,24			0,24	0,24
	1700000004825845	18-071-507-00053-001	5000	CEBADA-SIN VARIEDAD	S	416	3,60	0,78	0,78	0,78		0,78			0,78	0,78
	1700000004825835	18-059-039-00537-001	20000	BARBECHO TRADICIONAL-SIN VARIEDAD	S	424	15,40	1,50	1,50	1,50		1,50			1,50	1,50
	1700000004825838	18-071-502-00053-002	20000	BARBECHO TRADICIONAL-SIN VARIEDAD	S	424	11,90	0,82	0,82	0,82		0,82			0,82	0,82
	1700000004825839	18-071-004-00277-002	20000	BARBECHO TRADICIONAL-SIN VARIEDAD	S	424	8,50	1,28	1,28	1,28		1,28			1,28	1,28
	1700000004825840	18-071-004-00278-002	20000	BARBECHO TRADICIONAL-SIN VARIEDAD	S	424	10,60	0,72	0,72	0,72		0,72			0,72	0,72
	1700000004825843	18-071-004-00271-002	20000	BARBECHO TRADICIONAL-SIN VARIEDAD	S	424	5,90	0,69	0,69	0,69		0,69			0,69	0,69

(1) Superficie declarada admisible ajustada con la superficie comprometida.
 (2) Factor de penalización valorando el alcance para el tipo de compromiso.

Puede verificar la integridad de una copia de este documento mediante la lectura del código QR adjunto o mediante el acceso a la dirección https://ws050.juntadeandalucia.es/verificarFirma indicando el código de VERIFICACIÓN			
FIRMADO POR	JUAN JOSE SOLER GARCIA	30/01/2025	
VERIFICACIÓN	ROCIO GUIJARRO MILLAN	PÁG. 125/303	




INCIDENCIAS

INCIDENCIA DESCRIPCIÓN

- 100412 Número de hectáreas validadas inferior a la superficie mínima permitida por el grupo de cultivo (Anexo I. Criterios de Subvencionabilidad. Orden 28 de marzo de 2023).
Sup. Resuelta:0 Grupo de Pago:FRUTALES REGADÍO
Sup. Resuelta:0 Grupo de Pago:FRUTALES SECANO

- 100413 Recinto perteneciente a grupo de cultivo que no cumple con la superficie mínima requerida (Anexo I. Criterios de Subvencionabilidad. Orden 28 de marzo de 2023).
Ref:170000004825850 Recinto:18-071-004-00077-00001 Cultivo:104043 ALMENDROS-VAIRO Secano Sup. Declarada:0,23 Superficie Resolver:0,23
Ref:170000004825861 Recinto:18-071-004-00098-00001 Cultivo:104007 ALMENDROS-COMUNA Regadío Sup. Declarada:1,28 Superficie Resolver:1,28
Ref:170000004825865 Recinto:18-071-004-00101-00001 Cultivo:104024 ALMENDROS-MARCONA Secano Sup. Declarada:1,31 Superficie Resolver:1,31
Ref:170000004825862 Recinto:18-071-004-00102-00001 Cultivo:104057 ALMENDROS-AVIJOR Secano Sup. Declarada:1,3 Superficie Resolver:1,3
Ref:170000004825841 Recinto:18-071-004-00102-00002 Cultivo:104014 ALMENDROS-FERRAGNES Secano Sup. Declarada:0,05 Superficie Resolver:0,05
Ref:170000004825863 Recinto:18-071-004-00103-00001 Cultivo:104057 ALMENDROS-AVIJOR Secano Sup. Declarada:0,17 Superficie Resolver:0,17
Ref:170000004825859 Recinto:18-071-004-00152-00002 Cultivo:104057 ALMENDROS-AVIJOR Secano Sup. Declarada:0,31 Superficie Resolver:0,31
Ref:-550124 Recinto:18-071-004-00153-00001 Cultivo:104024 ALMENDROS-MARCONA Secano Sup. Declarada:0,3 Superficie Resolver:0,3
Ref:170000004825849 Recinto:18-071-004-00154-00001 Cultivo:104024 ALMENDROS-MARCONA Secano Sup. Declarada:0,34 Superficie Resolver:0,34
Ref:170000004825857 Recinto:18-071-004-00156-00001 Cultivo:104057 ALMENDROS-AVIJOR Secano Sup. Declarada:1,06 Superficie Resolver:1,06
Ref:170000004825854 Recinto:18-071-004-00159-00001 Cultivo:104007 ALMENDROS-COMUNA Secano Sup. Declarada:0,48 Superficie Resolver:0,48
Ref:170000004825860 Recinto:18-071-004-00248-00002 Cultivo:104024 ALMENDROS-MARCONA Secano Sup. Declarada:1,58 Superficie Resolver:1,58
Ref:170000004825853 Recinto:18-071-502-00075-00001 Cultivo:104024 ALMENDROS-MARCONA Secano Sup. Declarada:2,38 Superficie Resolver:2,38
Ref:170000004825851 Recinto:18-071-508-00104-00001 Cultivo:104020 ALMENDROS-GUARA Regadío Sup. Declarada:1,77 Superficie Resolver:1,77
Ref:-1108391 Recinto:18-076-007-00027-00001 Cultivo:104024 ALMENDROS-MARCONA Secano Sup. Declarada:1,09 Superficie Resolver:1,09
Ref:170000004825866 Recinto:18-076-007-00030-00001 Cultivo:104024 ALMENDROS-MARCONA Secano Sup. Declarada:1,6 Superficie Resolver:1,6

(1) Superficie declarada admisible ajustada con la superficie comprometida.
(2) Factor de penalización valorando el alcance para el tipo de compromiso.

Puede verificar la integridad de una copia de este documento mediante la lectura del código QR adjunto o mediante el acceso a la dirección https://ws050.juntadeandalucia.es/verificarFirma indicando el código de VERIFICACIÓN			
FIRMADO POR	JUAN JOSE SOLER GARCIA ROCIO GUIJARRO MILLAN	30/01/2025	
VERIFICACIÓN	Pk2jm5URL3QM5ZZ58RR73JPN5XYKW	PÁG. 126/303	



APELLIDOS Y NOMBRE / RAZÓN SOCIAL

ARTACHO SANCHEZ ROSARIO

NIF
****6354*

EXPEDIENTE
1131127

ANUALIDAD DE PAGO
1ª

IMPORTE POR ANUALIDAD

	2023	2024	2025	2026	2027
IMPORTE MÁXIMO SUBVENCIONABLE	11.899,20 €	11.899,20 €	11.899,20 €	9.916,00 €	9.916,00 €
IMPORTE MEDIO DE TRANSFERENCIA (€/ha)	297,48 €	297,48 €	297,48 €	247,90 €	247,90 €

RESUMEN DE UNIDADES

Cód	GRUPO DE PAGO	Sup. Dec. Admisible (ha)	Sup. Comprometida (ha)	Sup. ajustada compromiso (1) (ha)	% sobredec.	Sup. Propuesta (ha)	Importe Declarado	Importe Topado	Importe Propuesto	Importe tras sobredec.
419	OLIVAR	70,34		40,00	0,00	40,00	11.899,20	11.899,20	11.899,20	11.899,20
424	HERBÁCEOS NO ELEGIBLES	3,35		0,00	100,00	0,00	0,00	0,00	0,00	0,00
TOTAL		73,69	40,00	40,00		40,00	11.899,20	11.899,20	11.899,20	11.899,20

APLICACIÓN DE REDUCCIONES Y PENALIZACIONES

GRUPO DE PAGO	Importe Calculado	Importe prereduc.	Criterios de subvencionabilidad y compromisos	Presentación tardía	Omisión declaración	Condicionabilidad	IMPORTE (Euros) PROPUESTO
HERBÁCEOS NO ELEGIBLES	0,00	0,00		0,00	0,00	0,00	0,00
OLIVAR	11.899,20	11.899,20	0,00	0,00	0,00	0,00	11.899,20
TOTAL	11.899,20	11.899,20					11.899,20

RESUMEN DE PAGOS

	RESUELTO	FEADER	MAPA	CAPADR
OLIVAR - A pagar	11.899,20 €	10.114,32 €	1.167,31 €	617,57 €

RECINTOS PROPUESTOS

REF.	REFERENCIA SIGPAC	CULTIVO DESCRIPCIÓN CULTIVO	S/R G.PAGO	PEND. MEDIA (%)	SUP. DEC. ADMISIBLE (ha)	SUP. COMPROM. (ha)	SUP. AJUSTADA COMPROM. (1) (ha)	SUP. CONV. SIGPAC (ha)	SUP. CERTIF. (ha)	SUP. CAMPO (ha)	SUP. CAMPO DETER CULT. DECLARADO (ha)	SUP. DEC. REDUCIDA (ha)	SUP. PROPUESTA (ha)
-1525210	23-088-015-00277-004	101010 OLIVAR-PICUAL	S 419	13,00	20,99	20,99	20,99		20,99			20,99	20,99
-1525180	23-088-015-00277-004	101010 OLIVAR-PICUAL	S 419	13,00	18,21	18,21	18,21		18,21			18,21	18,21
-1401264	18-074-011-00006-050	101010 OLIVAR-PICUAL	S 419	6,80	1,79	1,79	1,79		1,79			1,79	1,79
-1401263	18-074-011-00004-031	101010 OLIVAR-PICUAL	S 419	3,90	2,22	2,22	2,22		2,22			2,22	2,22
-1372145	18-074-012-00002-011	101010 OLIVAR-PICUAL	S 419	12,40	23,50	23,50	23,50		23,50			23,50	23,50
-94786	18-074-002-00043-007	101010 OLIVAR-PICUAL	S 419	6,90	0,07	0,07	0,07		0,07			0,07	0,07
1700000007172384	23-092-019-00086-001	101010 OLIVAR-PICUAL	R 419	5,20	0,97	0,97	0,97		0,97			0,97	0,97
1700000007172386	23-088-015-00278-001	101010 OLIVAR-PICUAL	S 419	11,30	0,87	0,87	0,87		0,87			0,87	0,87
1700000007172391	23-088-015-00281-001	101010 OLIVAR-PICUAL	S 419	8,30	1,72	1,72	1,72		1,72			1,72	1,72
-94761	18-074-002-00043-003	20000 BARBECHO TRADICIONAL-SIN VARIEDAD	S 424	7,40	3,35	3,35	3,35		3,35			3,35	3,35

(1) Superficie declarada admisible ajustada con la superficie comprometida.
(2) Factor de penalización valorando el alcance para el tipo de compromiso.

Puede verificar la integridad de una copia de este documento mediante la lectura del código QR adjunto o mediante el acceso a la dirección <https://ws050.juntadeandalucia.es/verificarFirma> indicando el código de VERIFICACIÓN

FIRMADO POR

JUAN JOSE SOLER GARCIA

30/01/2025

ROCIO GUIJARRO MILLAN

VERIFICACIÓN

Pk2jm5URL3QM5ZZ58RR73JPN5XYKW

PÁG. 127/303





INCIDENCIAS

INCIDENCIA DESCRIPCIÓN

- 3790 Recinto declarado inactivo
Ref:-1611226 Recinto:18-074-011-00004-00024 Cultivo: -
- 4272 Verifica que las líneas de declaración de las Solicitudes Únicas no tienen solapes con la capa de Retroactividad Gráfica (ambas de la misma campaña) a nivel de expediente/línea de declaración gráfica de la solicitud.
Ref:170000007172379 Recinto:23-092-019-00211-00004 Cultivo: - Agregado de la referencia del recinto.:0 Zona de la referencia del recinto.:0 Superficie solapada.:0,12 Id. Incid.:97948700
- 100402 Recinto solicitado no forma parte de ningún organismo de control autorizado para la producción ecológica en Andalucía o fecha de inscripción posterior al plazo establecido (Anexo I. Criterios de Subvencionabilidad. Orden 28 de marzo de 2023).
Ref:1700000007172407 Recinto:23-092-019-00209-00003 Cultivo:112004 NOGALES-COMUN Regadío
Ref:-1564663 Recinto:23-092-019-00209-00008 Cultivo:101010 OLIVAR-PICUAL Secano
Ref:1700000007172383 Recinto:23-092-019-00209-00010 Cultivo:101010 OLIVAR-PICUAL Regadío
Ref:4135646 Recinto:23-092-019-00210-00004 Cultivo:7000 SORGO-SIN VARIEDAD Regadío
Ref:1700000007172379 Recinto:23-092-019-00211-00004 Cultivo:101010 OLIVAR-PICUAL Secano
- 100412 Número de hectáreas validadas inferior a la superficie mínima permitida por el grupo de cultivo (Anexo I. Criterios de Subvencionabilidad. Orden 28 de marzo de 2023).
Sup. Resuelta:0 Grupo de Pago:FRUTALES SECANO
Sup. Resuelta:0 Grupo de Pago:HERBÁCEOS
- 100413 Recinto perteneciente a grupo de cultivo que no cumple con la superficie mínima requerida (Anexo I. Criterios de Subvencionabilidad. Orden 28 de marzo de 2023).
Ref:4135815 Recinto:18-074-002-00044-00001 Cultivo:104020 ALMENDROS-GUARA Secano Sup. Declarada:0,89 Superficie Resolver:0,89
Ref:-1078511 Recinto:18-074-002-00046-00002 Cultivo:104020 ALMENDROS-GUARA Secano Sup. Declarada:0,03 Superficie Resolver:0,03
Ref:-1078531 Recinto:18-074-002-09000-00002 Cultivo:104020 ALMENDROS-GUARA Secano Sup. Declarada:0,14 Superficie Resolver:0,14
Ref:-1564246 Recinto:18-074-011-00004-00015 Cultivo:8000 AVENA-SIN VARIEDAD Secano Sup. Declarada:24,42 Superficie Resolver:24,42
Ref:-1611224 Recinto:18-074-011-00004-00015 Cultivo:241000 MEZCLA VEZA - AVENA-SIN VARIEDAD Secano Sup. Declarada:1,63 Superficie Resolver:1,63
Ref:1700000007172370 Recinto:23-092-019-00087-00001 Cultivo:7000 SORGO-SIN VARIEDAD Regadío Sup. Declarada:0,96 Superficie Resolver:0,96
- 100424 Solicita recinto que no está comprometido para la operación.
Ref:-1611226 Recinto:18-074-011-00004-00024 Cultivo:241000 MEZCLA VEZA - AVENA-SIN VARIEDAD Secano
Ref:1700000007172407 Recinto:23-092-019-00209-00003 Cultivo:112004 NOGALES-COMUN Regadío
Ref:-1564663 Recinto:23-092-019-00209-00008 Cultivo:101010 OLIVAR-PICUAL Secano
Ref:1700000007172383 Recinto:23-092-019-00209-00010 Cultivo:101010 OLIVAR-PICUAL Regadío
Ref:4135646 Recinto:23-092-019-00210-00004 Cultivo:7000 SORGO-SIN VARIEDAD Regadío
Ref:1700000007172379 Recinto:23-092-019-00211-00004 Cultivo:101010 OLIVAR-PICUAL Secano

(1) Superficie declarada admisible ajustada con la superficie comprometida.
(2) Factor de penalización valorando el alcance para el tipo de compromiso.

Puede verificar la integridad de una copia de este documento mediante la lectura del código QR adjunto o mediante el acceso a la dirección https://ws050.juntadeandalucia.es/verificarFirma indicando el código de VERIFICACIÓN			
FIRMADO POR	JUAN JOSE SOLER GARCIA ROCIO GUIJARRO MILLAN	30/01/2025	
VERIFICACIÓN	Pk2jm5URL3QM5ZZ58RR73JPN5XYKX	PÁG. 128/303	



APELLIDOS Y NOMBRE / RAZÓN SOCIAL

NIF
***9140*

EXPEDIENTE
1260293

ANUALIDAD DE PAGO

BIO BENALUA SL

INCIDENCIAS

INCIDENCIA DESCRIPCIÓN

- 100400 Recinto con cultivo, variedad, régimen de explotación o uso Siggac no compatible con la operación solicitada (Anexo IV.I Cultivos y variedades elegibles para las Intervenciones. Orden de 28 de marzo de 2023).
Ref:5267521 Recinto:18-091-060-00004-00004 Cultivo:105018 MELOCOTONEROS-ANDROSS Secano Uso:FY
Ref:5267520 Recinto:18-091-061-00073-00003 Cultivo:105211 MELOCOTONEROS-CATHERINA Secano Uso:FY
Ref:5267529 Recinto:18-091-061-00074-00001 Cultivo:105042 MELOCOTONEROS-CARSON Secano Uso:FY
Ref:5267530 Recinto:18-091-061-00074-00002 Cultivo:105211 MELOCOTONEROS-CATHERINA Secano Uso:FY
- 100401 Solicitante no inscrito en un organismo de control autorizado para la producción ecológica en Andalucía (Anexo I. Criterios de Subvencionabilidad. Orden 28 de marzo de 2023).
- 100402 Recinto solicitado no forma parte de ningún organismo de control autorizado para la producción ecológica en Andalucía o fecha de inscripción posterior al plazo establecido (Anexo I. Criterios de Subvencionabilidad. Orden 28 de marzo de 2023).
Ref:5267519 Recinto:18-091-061-00073-00002 Cultivo:101010 OLIVAR-PICUAL Secano
Ref:5267531 Recinto:18-091-061-00074-00011 Cultivo:105211 MELOCOTONEROS-CATHERINA Regadío
Ref:5267535 Recinto:18-091-061-00075-00001 Cultivo:105042 MELOCOTONEROS-CARSON Regadío
Ref:5267539 Recinto:18-091-061-00098-00005 Cultivo:105211 MELOCOTONEROS-CATHERINA Regadío
Ref:5267540 Recinto:18-091-061-00099-00002 Cultivo:105042 MELOCOTONEROS-CARSON Regadío
Ref:5267544 Recinto:18-091-061-00100-00003 Cultivo:105042 MELOCOTONEROS-CARSON Regadío
Ref:5267547 Recinto:18-091-061-00101-00003 Cultivo:105042 MELOCOTONEROS-CARSON Regadío
Ref:5267550 Recinto:18-091-061-00102-00001 Cultivo:105042 MELOCOTONEROS-CARSON Regadío
Ref:5267555 Recinto:18-091-061-00103-00008 Cultivo:105042 MELOCOTONEROS-CARSON Regadío
- 100424 Solicita recinto que no está comprometido para la operación.
Ref:5267521 Recinto:18-091-060-00004-00004 Cultivo:105018 MELOCOTONEROS-ANDROSS Secano
Ref:5267519 Recinto:18-091-061-00073-00002 Cultivo:101010 OLIVAR-PICUAL Secano
Ref:5267520 Recinto:18-091-061-00073-00003 Cultivo:105211 MELOCOTONEROS-CATHERINA Secano
Ref:5267529 Recinto:18-091-061-00074-00001 Cultivo:105042 MELOCOTONEROS-CARSON Secano
Ref:5267530 Recinto:18-091-061-00074-00002 Cultivo:105211 MELOCOTONEROS-CATHERINA Secano
Ref:5267531 Recinto:18-091-061-00074-00011 Cultivo:105211 MELOCOTONEROS-CATHERINA Regadío
Ref:5267535 Recinto:18-091-061-00075-00001 Cultivo:105042 MELOCOTONEROS-CARSON Regadío
Ref:5267539 Recinto:18-091-061-00098-00005 Cultivo:105211 MELOCOTONEROS-CATHERINA Regadío
Ref:5267540 Recinto:18-091-061-00099-00002 Cultivo:105042 MELOCOTONEROS-CARSON Regadío
Ref:5267544 Recinto:18-091-061-00100-00003 Cultivo:105042 MELOCOTONEROS-CARSON Regadío
Ref:5267547 Recinto:18-091-061-00101-00003 Cultivo:105042 MELOCOTONEROS-CARSON Regadío
Ref:5267550 Recinto:18-091-061-00102-00001 Cultivo:105042 MELOCOTONEROS-CARSON Regadío
Ref:5267555 Recinto:18-091-061-00103-00008 Cultivo:105042 MELOCOTONEROS-CARSON Regadío
- 101008 Expediente sin compromisos vigentes.
Operación:6503.1

(1) Superficie declarada admisible ajustada con la superficie comprometida.
(2) Factor de penalización valorando el alcance para el tipo de compromiso.

Puede verificar la integridad de una copia de este documento mediante la lectura del código QR adjunto o mediante el acceso a la dirección https://ws050.juntadeandalucia.es/verificarFirma indicando el código de VERIFICACIÓN			
FIRMADO POR	JUAN JOSE SOLER GARCIA	30/01/2025	
	ROCIO GUIJARRO MILLAN		
VERIFICACIÓN	Pk2jm5URL3QM5ZZ58RR73JPN5XYKW	PÁG. 129/303	



APELLIDOS Y NOMBRE / RAZÓN SOCIAL

BLANQUEZ FUENTES JUAN JOSE

NIF

***6799*

EXPEDIENTE

1269743

ANUALIDAD DE PAGO

1ª

IMPORTE POR ANUALIDAD

	2023	2024	2025	2026	2027
IMPORTE MÁXIMO SUBVENCIONABLE	672,30 €	672,30 €	672,30 €	560,25 €	560,25 €
IMPORTE MEDIO DE TRANSFERENCIA (€/ha)	297,48 €	297,48 €	297,48 €	247,90 €	247,90 €

RESUMEN DE UNIDADES

Cód	GRUPO DE PAGO	Sup. Dec. Admisible (ha)	Sup. Comprometida (ha)	Sup. ajustada compromiso (1) (ha)	% sobredec.	Sup. Propuesta (ha)	Importe Declarado	Importe Topado	Importe Propuesto	Importe tras sobredec.
419	OLIVAR	2,26		2,26	0,00	2,26	672,30	672,30	672,30	672,30
TOTAL		2,26	2,26	2,26		2,26	672,30	672,30	672,30	672,30

APLICACIÓN DE REDUCCIONES Y PENALIZACIONES

GRUPO DE PAGO	Importe Calculado	Importe prereduc.	Criterios de subvencionabilidad y compromisos	Presentación tardía	Omisión declaración	Condicionabilidad	IMPORTE (Euros) PROPUESTO
OLIVAR	672,30	672,30	0,00	0,00	0,00	0,00	672,30
TOTAL	672,30	672,30					672,30

RESUMEN DE PAGOS

IMPORTE (Euros)

	RESUELTO	FEADER	MAPA	CAPADR
OLIVAR - A pagar	672,30 €	571,46 €	65,95 €	34,89 €

RECINTOS PROPUESTOS

REF.	REFERENCIA SIGPAC	CULTIVO DESCRIPCIÓN CULTIVO	S/R	G.PAGO	PEND. MEDIA (%)	SUP. DEC. ADMISIBLE (ha)	SUP. COMPROM. (ha)	SUP. AJUSTADA COMPR.(1) (ha)	SUP. CONV. SIGPAC (ha)	SUP. CERTIE. (ha)	SUP. CAMPO (ha)	SUP. CAMPO DETER. CULL. DECLARADO (ha)	SUP. DEC. REDUCIDA (ha)	SUP. PROPUESTA (ha)
1700000005097067	18-199-001-00317-004	101010 OLIVAR-PICUAL	R	419	13,40	0,23	0,23	0,23		0,23			0,23	0,23
1700000005097069	18-199-004-00021-001	101010 OLIVAR-PICUAL	R	419	7,20	0,37	0,37	0,37		0,37			0,37	0,37
1700000005097070	18-199-004-00341-001	101010 OLIVAR-PICUAL	R	419	5,40	1,66	1,66	1,66		1,66			1,66	1,66

INCIDENCIAS

INCIDENCIA DESCRIPCIÓN

- 100412 Número de hectáreas validadas inferior a la superficie mínima permitida por el grupo de cultivo (Anexo I. Criterios de Subvencionabilidad. Orden 28 de marzo de 2023).
Sup. Resuelta:0 Grupo de Pago:FRUTALES SECANO
- 100413 Recinto perteneciente a grupo de cultivo que no cumple con la superficie mínima requerida (Anexo I. Criterios de Subvencionabilidad. Orden 28 de marzo de 2023).
Ref:1700000005097075 Recinto:18-199-006-00198-00001 Cultivo:104022 ALMENDROS-LARGUETA Secano Sup. Declarada:3,78 Superficie Resolver:3,78
Ref:1700000005097074 Recinto:18-199-006-00687-00003 Cultivo:104022 ALMENDROS-LARGUETA Secano Sup. Declarada:0,02 Superficie Resolver:0,02
- 100424 Solicita recinto que no está comprometido para la operación.
Ref:1700000005097068 Recinto:18-199-004-00021-00002 Cultivo:104020 ALMENDROS-GUARA Regadío

(1) Superficie declarada admisible ajustada con la superficie comprometida.
(2) Factor de penalización valorando el alcance para el tipo de compromiso.

Puede verificar la integridad de una copia de este documento mediante la lectura del código QR adjunto o mediante el acceso a la dirección https://ws050.juntadeandalucia.es/verificarFirma indicando el código de VERIFICACIÓN			
FIRMADO POR	JUAN JOSE SOLER GARCIA	30/01/2025	
VERIFICACIÓN	ROCIO GUIJARRO MILLAN	PÁG. 130/303	



APELLIDOS Y NOMBRE / RAZÓN SOCIAL
BOROS IOANA PETRONELA

NIF
***4904*

EXPEDIENTE
1258221

ANUALIDAD DE PAGO

INCIDENCIAS

INCIDENCIA DESCRIPCIÓN

8227	Línea de declaración monitorizada en la que no ha habido respuesta por parte del productor y, por tanto, sin Juicio Experto de campo. Ref:5240778 Recinto:18-125-007-00710-00002 Cultivo:20000 BARBECHO TRADICIONAL-SIN VARIEDAD
100400	Recinto con cultivo, variedad, régimen de explotación o uso Siggac no compatible con la operación solicitada (Anexo IV.I Cultivos y variedades elegibles para las Intervenciones. Orden de 28 de marzo de 2023). Ref:5240774 Recinto:18-125-007-00338-00002 Cultivo:20000 BARBECHO TRADICIONAL-SIN VARIEDAD Secano Uso:IV Ref:5240776 Recinto:18-125-007-00340-00001 Cultivo:20000 BARBECHO TRADICIONAL-SIN VARIEDAD Secano Uso:IV Ref:5240775 Recinto:18-125-007-00398-00003 Cultivo:20000 BARBECHO TRADICIONAL-SIN VARIEDAD Secano Uso:IV Ref:5240778 Recinto:18-125-007-00710-00002 Cultivo:20000 BARBECHO TRADICIONAL-SIN VARIEDAD Secano Uso:IV
100401	Solicitante no inscrito en un organismo de control autorizado para la producción ecológica en Andalucía (Anexo I. Criterios de Subvencionabilidad. Orden 28 de marzo de 2023).
100402	Recinto solicitado no forma parte de ningún organismo de control autorizado para la producción ecológica en Andalucía o fecha de inscripción posterior al plazo establecido (Anexo I. Criterios de Subvencionabilidad. Orden 28 de marzo de 2023). Ref:5240774 Recinto:18-125-007-00338-00002 Cultivo:20000 BARBECHO TRADICIONAL-SIN VARIEDAD Secano Ref:5240776 Recinto:18-125-007-00340-00001 Cultivo:20000 BARBECHO TRADICIONAL-SIN VARIEDAD Secano Ref:5240775 Recinto:18-125-007-00398-00003 Cultivo:20000 BARBECHO TRADICIONAL-SIN VARIEDAD Secano Ref:5240778 Recinto:18-125-007-00710-00002 Cultivo:20000 BARBECHO TRADICIONAL-SIN VARIEDAD Secano
100424	Solicita recinto que no está comprometido para la operación. Ref:5240774 Recinto:18-125-007-00338-00002 Cultivo:20000 BARBECHO TRADICIONAL-SIN VARIEDAD Secano Ref:5240776 Recinto:18-125-007-00340-00001 Cultivo:20000 BARBECHO TRADICIONAL-SIN VARIEDAD Secano Ref:5240775 Recinto:18-125-007-00398-00003 Cultivo:20000 BARBECHO TRADICIONAL-SIN VARIEDAD Secano Ref:5240778 Recinto:18-125-007-00710-00002 Cultivo:20000 BARBECHO TRADICIONAL-SIN VARIEDAD Secano
101008	Expediente sin compromisos vigentes. Operación:6503.1

(1) Superficie declarada admisible ajustada con la superficie comprometida.
(2) Factor de penalización valorando el alcance para el tipo de compromiso.

Puede verificar la integridad de una copia de este documento mediante la lectura del código QR adjunto o mediante el acceso a la dirección https://ws050.juntadeandalucia.es/verificarFirma indicando el código de VERIFICACIÓN			
FIRMADO POR	JUAN JOSE SOLER GARCIA	30/01/2025	
	ROCIO GUIJARRO MILLAN		
VERIFICACIÓN	Pk2jm5URL3QM5ZZ58RR73JPN5XYKW	PÁG. 131/303	



<u>APELLIDOS Y NOMBRE / RAZÓN SOCIAL</u>	<u>NIF</u>	<u>EXPEDIENTE</u>	<u>ANUALIDAD DE PAGO</u>
BOTIA BOTIA LUIS	***3806*	1046245	

INCIDENCIAS

INCIDENCIA DESCRIPCIÓN

100424	Solicita recinto que no está comprometido para la operación. Ref:5241321 Recinto:18-149-017-00093-00001 Cultivo:8000 AVENA-SIN VARIEDAD Secano Ref:5241307 Recinto:18-149-017-00306-00016 Cultivo:104020 ALMENDROS-GUARA Secano
101008	Expediente sin compromisos vigentes. Operación:6503.1

(1) Superficie declarada admisible ajustada con la superficie comprometida.
(2) Factor de penalización valorando el alcance para el tipo de compromiso.

Puede verificar la integridad de una copia de este documento mediante la lectura del código QR adjunto o mediante el acceso a la dirección https://ws050.juntadeandalucia.es/verificarFirma indicando el código de VERIFICACIÓN			
FIRMADO POR	JUAN JOSE SOLER GARCIA ROCIO GUIJARRO MILLAN	30/01/2025	
VERIFICACIÓN	Pk2jm5URL3QM5ZZ58RR73JPN5XYKW	PÁG. 132/303	



APELLIDOS Y NOMBRE / RAZÓN SOCIAL

BRIGIDO GARCIA QUITERIA

NIF
****5528*

EXPEDIENTE
1221203

ANUALIDAD DE PAGO
1ª

IMPORTE POR ANUALIDAD

	2023	2024	2025	2026	2027
IMPORTE MÁXIMO SUBVENCIONABLE	3.899,66 €	3.726,04 €	3.602,95 €	3.104,99 €	3.104,99 €
IMPORTE MEDIO DE TRANSFERENCIA (€/ha)	228,45 €	228,45 €	220,90 €	190,37 €	190,37 €

RESUMEN DE UNIDADES

Cód	GRUPO DE PAGO	Sup. Dec. Admisible (ha)	Sup. Comprometida (ha)	Sup. ajustada compromiso (1) (ha)	% sobredec.	Sup. Propuesta (ha)	Importe Declarado	Importe Topado	Importe Propuesto	Importe tras sobredec.
416	HERBÁCEOS	4,26		4,26	0,00	4,26	772,81	772,81	772,81	772,81
422	FRUTALES SECANO	12,05		12,05	0,00	12,05	3.126,85	3.126,85	3.126,85	3.126,85
TOTAL		16,31	17,07	16,31		16,31	3.899,66	3.899,66	3.899,66	3.899,66

APLICACIÓN DE REDUCCIONES Y PENALIZACIONES

GRUPO DE PAGO	Importe Calculado	Importe prereduc.	Criterios de subvencionabilidad y compromisos	Presentación tardía	Omisión declaración	Condicionidad	IMPORTE (Euros) PROPUESTO
FRUTALES SECANO	3.126,85	3.126,85	0,00	0,00	0,00	0,00	3.126,85
HERBÁCEOS	772,81	772,81	0,00	0,00	0,00	0,00	772,81
TOTAL	3.899,66	3.899,66					3.899,66

RESUMEN DE PAGOS

	RESUELTO	FEADER	MAPA	CAPADR
FRUTALES SECANO - A pagar	3.126,85 €	2.657,82 €	306,74 €	162,29 €
HERBÁCEOS - A pagar	772,81 €	656,89 €	75,81 €	40,11 €
TOTAL	3.899,66 €	3.314,71 €	382,55 €	202,40 €

RECINTOS PROPUESTOS

REF.	REFERENCIA SIGPAC	CULTIVO	DESCRIPCIÓN CULTIVO	S/R	G.PAGO	PEND. MEDIA (%)	SUP. DEC. ADMISIBLE (ha)	SUP. COMPROM. (ha)	SUP. AJUSTADA COMPROM. (1) (ha)	SUP. CONV. SIGPAC (ha)	SUP. CERTIF. (ha)	SUP. CAMPO (ha)	SUP. CAMPO DETER. CULT. DECLARADO (ha)	SUP. DEC. REDUCIDA (ha)	SUP. PROPUESTA (ha)
-965986	18-100-019-00205-012	5000	CEBADA-SIN VARIEDAD	S	416	19,90	2,79	2,79	2,79		2,79			2,79	2,79
-965985	18-100-019-00205-006	5000	CEBADA-SIN VARIEDAD	S	416	18,00	1,47	1,47	1,47		2,23			1,47	1,47
-1274292	18-100-019-00210-027	104031	ALMENDROS-PENTACEBAS CSIC	S	422	7,50	0,26	0,26	0,26		0,26			0,26	0,26
-1042763	18-100-017-00021-002	104020	ALMENDROS-GUARA	S	422	17,50	0,21	0,21	0,21		0,21			0,21	0,21
-965984	18-100-019-00205-002	104057	ALMENDROS-AVIJOR	S	422	16,90	1,80	1,80	1,80		1,80			1,80	1,80
-965982	18-100-019-00193-013	104057	ALMENDROS-AVIJOR	S	422	7,10	0,86	0,86	0,86		0,86			0,86	0,86
1700000005675391	18-100-017-00021-004	104020	ALMENDROS-GUARA	S	422	14,10	2,05	2,05	2,05		2,05			2,05	2,05
1700000005675396	18-100-019-00115-008	104020	ALMENDROS-GUARA	S	422	18,30	1,23	1,23	1,23		1,23			1,23	1,23
1700000005675398	18-100-019-00115-002	104020	ALMENDROS-GUARA	S	422	16,70	2,07	2,07	2,07		2,07			2,07	2,07
1700000005675399	18-100-019-00115-015	104020	ALMENDROS-GUARA	S	422	19,10	3,57	3,57	3,57		3,57			3,57	3,57

INCIDENCIAS

INCIDENCIA DESCRIPCIÓN

- 100402 Recinto solicitado no forma parte de ningún organismo de control autorizado para la producción ecológica en Andalucía o fecha de inscripción posterior al plazo establecido (Anexo I. Criterios de Subvencionabilidad. Orden 28 de marzo de 2023).
Ref.-1519551 Recinto:18-100-019-00205-00017 Cultivo:20000 BARBECHO TRADICIONAL-SIN VARIEDAD Secano
- 100421 Recinto declarado por error para una operación de la 6503, que se ha corregido de oficio marcando la operación correcta, de acuerdo con la fecha de inscripción del recinto en la producción ecológica.
Ref.-965985 Recinto:18-100-019-00205-00006 Cultivo:5000 CEBADA-SIN VARIEDAD Secano
Ref.-965986 Recinto:18-100-019-00205-00012 Cultivo:5000 CEBADA-SIN VARIEDAD Secano
Ref.-1519551 Recinto:18-100-019-00205-00017 Cultivo:20000 BARBECHO TRADICIONAL-SIN VARIEDAD Secano

(1) Superficie declarada admisible ajustada con la superficie comprometida.
(2) Factor de penalización valorando el alcance para el tipo de compromiso.

Puede verificar la integridad de una copia de este documento mediante la lectura del código QR adjunto o mediante el acceso a la dirección https://ws050.juntadeandalucia.es/verificarFirma indicando el código de VERIFICACIÓN			
FIRMADO POR	JUAN JOSE SOLER GARCIA	30/01/2025	
	ROCIO GUIJARRO MILLAN		
VERIFICACIÓN	Pk2jm5URL3QM5ZZ58RR73JPN5XYKWK		PÁG. 133/303



APELLIDOS Y NOMBRE / RAZÓN SOCIAL
BUJANT SL

NIF
***2383*

EXPEDIENTE
1262068

ANUALIDAD DE PAGO

INCIDENCIAS

INCIDENCIA DESCRIPCIÓN

- 256 Solicitud con recintos no declarados en campaña actual con una reducción por omisión de superficie superior al 3%
CÓDIGO PARA EL PORCENTAJE DE REDUCCIÓN POR OMISIÓN QUE CORRESPONDE A LA SOLICITUD:3
- 100402 Recinto solicitado no forma parte de ningún organismo de control autorizado para la producción ecológica en Andalucía o fecha de inscripción posterior al plazo establecido (Anexo I. Criterios de Subvencionabilidad. Orden 28 de marzo de 2023).
Ref:-1453532 Recinto:18-046-011-00059-00005 Cultivo:124022 PISTACHO-KERMAN Regadío
- 100424 Solicita recinto que no está comprometido para la operación.
Ref:5264891 Recinto:18-046-007-00011-00001 Cultivo:124048 PISTACHO-SIRORA Secano
Ref:5264892 Recinto:18-046-007-00011-00004 Cultivo:124048 PISTACHO-SIRORA Secano
Ref:-1060151 Recinto:18-046-007-00011-00005 Cultivo:124048 PISTACHO-SIRORA Secano
Ref:5241186 Recinto:18-046-010-00044-00001 Cultivo:124022 PISTACHO-KERMAN Regadío
Ref:5241184 Recinto:18-046-010-00049-00001 Cultivo:124022 PISTACHO-KERMAN Regadío
Ref:5241185 Recinto:18-046-010-00050-00003 Cultivo:124022 PISTACHO-KERMAN Regadío
Ref:5241182 Recinto:18-046-011-00059-00001 Cultivo:124022 PISTACHO-KERMAN Regadío
Ref:-1453532 Recinto:18-046-011-00059-00005 Cultivo:124022 PISTACHO-KERMAN Regadío
Ref:5241189 Recinto:18-046-011-00246-00001 Cultivo:124022 PISTACHO-KERMAN Secano
- 101008 Expediente sin compromisos vigentes.
Operación:6503.1

(1) Superficie declarada admisible ajustada con la superficie comprometida.
(2) Factor de penalización valorando el alcance para el tipo de compromiso.

Puede verificar la integridad de una copia de este documento mediante la lectura del código QR adjunto o mediante el acceso a la dirección https://ws050.juntadeandalucia.es/verificarFirma indicando el código de VERIFICACIÓN			
FIRMADO POR	JUAN JOSE SOLER GARCIA ROCIO GUIJARRO MILLAN	30/01/2025	
VERIFICACIÓN	Pk2jm5URL3QM5ZZ58RR73JPN5XYKW	PÁG. 134/303	



APELLIDOS Y NOMBRE / RAZÓN SOCIAL

CABRERA GARCIA ABDON

NIF

***8106*

EXPEDIENTE

1096635

ANUALIDAD DE PAGO

1ª

IMPORTES POR ANUALIDAD

	2023	2024	2025	2026	2027
IMPORTE MÁXIMO SUBVENCIONABLE	690,15 €	690,15 €	690,15 €	575,13 €	575,13 €
IMPORTE MEDIO DE TRANSFERENCIA (€/ha)	297,48 €	297,48 €	297,48 €	247,90 €	247,90 €

RESUMEN DE UNIDADES

Cód	GRUPO DE PAGO	Sup. Dec. Admisible (ha)	Sup. Comprometida (ha)	Sup. ajustada compromiso (1) (ha)	% sobredec.	Sup. Propuesta (ha)	Importe Declarado	Importe Topado	Importe Propuesto	Importe tras sobredec.
419	OLIVAR	2,32		2,32	0,00	2,32	690,15	690,15	690,15	690,15
TOTAL		2,32	2,32	2,32		2,32	690,15	690,15	690,15	690,15

APLICACIÓN DE REDUCCIONES Y PENALIZACIONES

GRUPO DE PAGO	Importe Calculado	Importe prereduc.	Criterios de subvencionabilidad y compromisos	Presentación tardía	Omisión declaración	Condicionabilidad	IMPORTE (Euros) PROPUESTO
OLIVAR	690,15	690,15	0,00	0,00	3,00	0,00	669,45
TOTAL	690,15	690,15					669,45

RESUMEN DE PAGOS

IMPORTE (Euros)

	RESUELTO	FEADER	MAPA	CAPADR
OLIVAR - A pagar	669,45 €	569,03 €	65,67 €	34,75 €

RECINTOS PROPUESTOS

REF.	REFERENCIA SIGPAC	CULTIVO	DESCRIPCIÓN CULTIVO	S/R	G.PAGO	PEND. MEDIA (%)	SUP. DEC. ADMISIBLE (ha)	SUP. COMPROM. (ha)	SUP. AJUSTADA COMPR.(1) (ha)	SUP. CONV. SIGPAC (ha)	SUP. CERTIE. (ha)	SUP. CAMPO (ha)	SUP. CAMPO DETER. CULL. DECLARADO (ha)	SUP. DEC. REDUCIDA (ha)	SUP. PROPUESTA (ha)
1700000003610415	18-046-005-00062-001	101010	OLIVAR-PICUAL	S	419	14,60	1,07	1,07	1,07		1,07				1,07
1700000003610416	18-046-005-00046-007	101010	OLIVAR-PICUAL	S	419	30,20	0,17	0,17	0,17		0,17				0,17
1700000003610417	18-046-005-00060-001	101010	OLIVAR-PICUAL	S	419	19,30	0,33	0,33	0,33		0,33				0,33
1700000003610418	18-046-005-00046-008	101010	OLIVAR-PICUAL	S	419	20,90	0,75	0,75	0,75		0,75				0,75

INCIDENCIAS

INCIDENCIA DESCRIPCIÓN

256 Solicitud con recintos no declarados en campaña actual con una reducción por omisión de superficie superior al 3% a CÓDIGO PARA EL PORCENTAJE DE REDUCCIÓN POR OMISIÓN QUE CORRESPONDE A LA SOLICITUD:3

(1) Superficie declarada admisible ajustada con la superficie comprometida.
(2) Factor de penalización valorando el alcance para el tipo de compromiso.

Puede verificar la integridad de una copia de este documento mediante la lectura del código QR adjunto o mediante el acceso a la dirección https://ws050.juntadeandalucia.es/verificarFirma indicando el código de VERIFICACIÓN			
FIRMADO POR	JUAN JOSE SOLER GARCIA	30/01/2025	
VERIFICACIÓN	ROCIO GUIJARRO MILLAN	PÁG. 135/303	

Pk2jm5URL3QM5ZZ58RR73JPN5XYKW



APELLIDOS Y NOMBRE / RAZÓN SOCIAL

CAMPOS DE CAZORLA Y TISCAR SL

NIF
****7204*

EXPEDIENTE
1128405

ANUALIDAD DE PAGO
1ª

IMPORTE POR ANUALIDAD

	2023	2024	2025	2026	2027
IMPORTE MÁXIMO SUBVENCIONABLE	13.360,13 €	13.360,13 €	13.360,13 €	11.133,43 €	11.133,43 €
IMPORTE MEDIO DE TRANSFERENCIA (€/ha)	292,79 €	292,79 €	292,79 €	243,99 €	243,99 €

RESUMEN DE UNIDADES

Cód	GRUPO DE PAGO	Sup. Dec. Admisible (ha)	Sup. Comprometida (ha)	Sup. ajustada compromiso (1) (ha)	% sobredec.	Sup. Propuesta (ha)	Importe Declarado	Importe Topado	Importe Propuesto	Importe tras sobredec.
419	OLIVAR	89,82		40,00	0,00	40,00	11.899,20	11.899,20	11.899,20	11.899,20
422	FRUTALES SECANO	5,63		5,63	0,00	5,63	1.460,93	1.460,93	1.460,93	1.460,93
TOTAL		95,45	45,63	45,63		45,63	13.360,13	13.360,13	13.360,13	13.360,13

APLICACIÓN DE REDUCCIONES Y PENALIZACIONES

GRUPO DE PAGO	Importe Calculado	Importe prereduc.	Criterios de subvencionabilidad y compromisos	Presentación tardía	Omisión declaración	Condicionabilidad	IMPORTE (Euros) PROPUESTO
FRUTALES SECANO	1.460,93	1.460,93	0,00	0,00	0,00	0,00	1.460,93
OLIVAR	11.899,20	11.899,20	0,00	0,00	0,00	0,00	11.899,20
TOTAL	13.360,13	13.360,13					13.360,13

RESUMEN DE PAGOS

	RESUELTO	FEADER	MAPA	CAPADR
FRUTALES SECANO - A pagar	1.460,93 €	1.241,79 €	143,32 €	75,82 €
OLIVAR - A pagar	11.899,20 €	10.114,32 €	1.167,31 €	617,57 €
TOTAL	13.360,13 €	11.356,11 €	1.310,63 €	693,39 €

RECINTOS PROPUESTOS

REF.	REFERENCIA SIGPAC	CULTIVO	DESCRIPCIÓN CULTIVO	S/R	G.PAGO	PEND. MEDIA (%)	SUP. DEC. ADMISIBLE (ha)	SUP. COMPROM. (ha)	SUP. AJUSTADA COMPROM. (1) (ha)	SUP. CONV. SIGPAC (ha)	SUP. CERTIF. (ha)	SUP. CAMPO (ha)	SUP. CAMPO DETER. CULT. DECLARADO (ha)	SUP. DEC. REDUCIDA (ha)	SUP. PROPUESTA (ha)
-1342499	18-174-012-00138-002	101010	OLIVAR-PICUAL	S	419	30,40	0,60	0,60	0,60		0,60			0,60	0,60
-1342498	18-174-012-00138-001	101010	OLIVAR-PICUAL	S	419	35,90	1,87	1,87	1,87		1,87			1,87	1,87
-1342483	18-123-014-00008-004	101010	OLIVAR-PICUAL	S	419	19,10	3,67	3,67	3,67		3,67			3,67	3,67
-929979	18-078-009-00003-022	101010	OLIVAR-PICUAL	S	419	23,70	0,13	0,13	0,13		0,13			0,13	0,13
-929656	18-174-009-00186-005	101010	OLIVAR-PICUAL	S	419	9,60	0,01	0,01	0,01		0,01			0,01	0,01
-929639	18-078-010-00014-061	101010	OLIVAR-PICUAL	S	419	39,70	0,04	0,04	0,04		0,04			0,04	0,04
-118589	18-078-009-00001-003	101010	OLIVAR-PICUAL	S	419	47,40	0,24	0,24	0,24		0,24			0,24	0,24
4222649	18-078-001-00028-001	101010	OLIVAR-PICUAL	R	419	19,70	1,06	1,06	1,06		1,06			1,06	1,06
1700000004629027	18-078-010-00013-002	101010	OLIVAR-PICUAL	S	419	28,20	2,85	2,85	2,85		2,85			2,85	2,85
1700000004629030	18-078-010-00014-032	101010	OLIVAR-PICUAL	R	419	22,70	1,06	1,06	1,06		1,06			1,06	1,06
1700000004629033	18-078-009-00003-001	101010	OLIVAR-PICUAL	S	419	16,90	9,63	9,63	9,63		9,63			9,63	9,63
1700000004629036	18-174-009-00204-004	101010	OLIVAR-PICUAL	S	419	15,40	0,02	0,02	0,02		0,02			0,02	0,02
1700000004629047	18-078-010-00014-012	101010	OLIVAR-PICUAL	R	419	21,60	2,86	2,86	2,86		2,86			2,86	2,86
1700000004629052	18-078-010-00014-010	101010	OLIVAR-PICUAL	R	419	19,30	55,86	55,86	55,86		55,86			55,86	55,86
1700000004629053	18-078-010-00014-009	101010	OLIVAR-PICUAL	R	419	27,40	9,92	9,92	9,92		9,92			9,92	9,92
-1476326	18-078-009-00056-024	104007	ALMENDROS-COMUNA	S	422	24,80	5,63	5,63	5,63		5,63			5,63	5,63

(1) Superficie declarada admisible ajustada con la superficie comprometida.
(2) Factor de penalización valorando el alcance para el tipo de compromiso.

Puede verificar la integridad de una copia de este documento mediante la lectura del código QR adjunto o mediante el acceso a la dirección <https://ws050.juntadeandalucia.es/verificarFirma> indicando el código de VERIFICACIÓN

FIRMADO POR

JUAN JOSE SOLER GARCIA

30/01/2025

ROCIO GUIJARRO MILLAN

VERIFICACIÓN

Pk2jm5URL3QM5ZZ58RR73JPN5XYKWK

PÁG. 136/303





INCIDENCIAS

INCIDENCIA DESCRIPCIÓN

- 100400 Recinto con cultivo, variedad, régimen de explotación o uso Sigpac no compatible con la operación solicitada (Anexo IV.I Cultivos y variedades elegibles para las Intervenciones. Orden de 28 de marzo de 2023).
Ref:-1152103 Recinto:18-174-009-00117-00001 Cultivo:101138 OLIVAR-HOJIBLANCA Secano Uso:FY
Ref:4133868 Recinto:18-174-009-00186-00002 Cultivo:101138 OLIVAR-HOJIBLANCA Secano Uso:TA
- 100402 Recinto solicitado no forma parte de ningún organismo de control autorizado para la producción ecológica en Andalucía o fecha de inscripción posterior al plazo establecido (Anexo I. Criterios de Subvencionabilidad. Orden 28 de marzo de 2023).
Ref:-1152103 Recinto:18-174-009-00117-00001 Cultivo:101138 OLIVAR-HOJIBLANCA Secano
Ref:4133868 Recinto:18-174-009-00186-00002 Cultivo:101138 OLIVAR-HOJIBLANCA Secano
- 100406 Grupo de cultivo declarado en el recinto no coincide con el grupo de cultivo existente en el organismo de control autorizado para la producción ecológica en Andalucía (Anexo I. Criterios de Subvencionabilidad. Orden 28 de marzo de 2023).
Ref:-1152103 Recinto:18-174-009-00117-00001 Cultivo:101138 OLIVAR-HOJIBLANCA Secano Grupo de SIPEA:FRUTALES
Ref:4133868 Recinto:18-174-009-00186-00002 Cultivo:101138 OLIVAR-HOJIBLANCA Secano Grupo de SIPEA:HERBACEOS
- 100424 Solicita recinto que no está comprometido para la operación.
Ref:-592838 Recinto:18-078-010-00016-00008 Cultivo:104007 ALMENDROS-COMUNA Secano
Ref:-592853 Recinto:18-078-010-00016-00011 Cultivo:104007 ALMENDROS-COMUNA Secano
Ref:-592839 Recinto:18-078-010-00016-00012 Cultivo:104007 ALMENDROS-COMUNA Secano
Ref:-1152103 Recinto:18-174-009-00117-00001 Cultivo:101138 OLIVAR-HOJIBLANCA Secano
Ref:4133868 Recinto:18-174-009-00186-00002 Cultivo:101138 OLIVAR-HOJIBLANCA Secano

(1) Superficie declarada admisible ajustada con la superficie comprometida.
(2) Factor de penalización valorando el alcance para el tipo de compromiso.

Puede verificar la integridad de una copia de este documento mediante la lectura del código QR adjunto o mediante el acceso a la dirección https://ws050.juntadeandalucia.es/verificarFirma indicando el código de VERIFICACIÓN			
FIRMADO POR	JUAN JOSE SOLER GARCIA	30/01/2025	
	ROCIO GUIJARRO MILLAN		
VERIFICACIÓN	Pk2jm5URL3QM5ZZ58RR73JPN5XYKW	PÁG. 137/303	



APELLIDOS Y NOMBRE / RAZÓN SOCIAL

CASTILLO DE MOLINA SC

NIF

****8124*

EXPEDIENTE

1271052

ANUALIDAD DE PAGO

INCIDENCIAS

INCIDENCIA DESCRIPCIÓN

248	Verifica que los recintos declarados con sistema de explotación regadío corresponden realmente a regadío según SIGPAC. Ref:5320495 Recinto:18-189-005-00346-00001 Cultivo:124022 PISTACHO-KERMAN Regadío Ref:-1138938 Recinto:18-189-005-00347-00001 Cultivo:124022 PISTACHO-KERMAN Regadío Ref:5320497 Recinto:18-189-005-00375-00003 Cultivo:124022 PISTACHO-KERMAN Regadío
100424	Solicita recinto que no está comprometido para la operación. Ref:5320499 Recinto:18-062-005-00476-00001 Cultivo:124022 PISTACHO-KERMAN Secano Ref:5320495 Recinto:18-189-005-00346-00001 Cultivo:124022 PISTACHO-KERMAN Regadío Ref:-1138938 Recinto:18-189-005-00347-00001 Cultivo:124022 PISTACHO-KERMAN Regadío Ref:5320497 Recinto:18-189-005-00375-00003 Cultivo:124022 PISTACHO-KERMAN Regadío
101008	Expediente sin compromisos vigentes. Operación:6503.1

(1) Superficie declarada admisible ajustada con la superficie comprometida.
(2) Factor de penalización valorando el alcance para el tipo de compromiso.

Puede verificar la integridad de una copia de este documento mediante la lectura del código QR adjunto o mediante el acceso a la dirección https://ws050.juntadeandalucia.es/verificarFirma indicando el código de VERIFICACIÓN			
FIRMADO POR	JUAN JOSE SOLER GARCIA ROCIO GUIJARRO MILLAN	30/01/2025	
VERIFICACIÓN	Pk2jm5URL3QM5ZZ58RR73JPN5XYKW	PÁG. 138/303	



APELLIDOS Y NOMBRE / RAZÓN SOCIAL

CONESA PEREZ VICENTE

NIF

***2759*

EXPEDIENTE

1224630

ANUALIDAD DE PAGO

1ª

IMPORTES POR ANUALIDAD

	2023	2024	2025	2026	2027
IMPORTE MÁXIMO SUBVENCIONABLE	714,76 €	714,76 €	595,61 €	595,61 €	595,61 €
IMPORTE MEDIO DE TRANSFERENCIA (€/ha)	181,41 €	181,41 €	151,17 €	151,17 €	151,17 €

RESUMEN DE UNIDADES

Cód	GRUPO DE PAGO	Sup. Dec. Admisible (ha)	Sup. Comprometida (ha)	Sup. ajustada compromiso (1) (ha)	% sobredec.	Sup. Propuesta (ha)	Importe Declarado	Importe Topado	Importe Propuesto	Importe tras sobredec.
416	HERBÁCEOS	3,94		3,94	0,00	3,94	714,76	714,76	714,76	714,76
TOTAL		3,94	3,94	3,94		3,94	714,76	714,76	714,76	714,76

APLICACIÓN DE REDUCCIONES Y PENALIZACIONES

GRUPO DE PAGO	Importe Calculado	Importe prereduc.	Criterios de subvencionabilidad y compromisos	Presentación tardía	Omisión declaración	Condicionabilidad	IMPORTE (Euros) PROPUESTO
HERBÁCEOS	714,76	714,76	0,00	0,00	1,00	0,00	707,61
TOTAL	714,76	714,76					707,61

RESUMEN DE PAGOS

IMPORTE (Euros)

	RESUELTO	FEADER	MAPA	CAPADR
HERBÁCEOS - A pagar	707,61 €	601,47 €	69,42 €	36,72 €

RECINTOS PROPUESTOS

REF.	REFERENCIA SIGPAC	CULTIVO DESCRIPCIÓN CULTIVO	S/R	G.PAGO	PEND. MEDIA (%)	SUP. DEC. ADMISIBLE (ha)	SUP. COMPROM. (ha)	SUP. AJUSTADA COMPR.(1) (ha)	SUP. CONV. SIGPAC (ha)	SUP. CERTIE. (ha)	SUP. CAMPO (ha)	SUP. CAMPO DETER. CULL. DECLARADO (ha)	SUP. DEC. REDUCIDA (ha)	SUP. PROPUESTA (ha)
-1550711	18-057-042-00110-062	40000 GUI SANTES-SIN VARIEDAD	S	416	19,00	3,00	3,00	3,00		3,00			3,00	3,00
-1550710	18-057-042-00109-023	40000 GUI SANTES-SIN VARIEDAD	S	416	14,40	0,53	0,53	0,53		0,53			0,53	0,53
-1269573	18-057-042-00109-022	40000 GUI SANTES-SIN VARIEDAD	S	416	19,70	0,41	0,41	0,41		0,41			0,41	0,41

INCIDENCIAS

INCIDENCIA DESCRIPCIÓN

256 Solicitud con recintos no declarados en campaña actual con una reducción por omisión de superficie superior al 3%
CÓDIGO PARA EL PORCENTAJE DE REDUCCIÓN POR OMISIÓN QUE CORRESPONDE A LA SOLICITUD: 1

(1) Superficie declarada admisible ajustada con la superficie comprometida.
(2) Factor de penalización valorando el alcance para el tipo de compromiso.

Puede verificar la integridad de una copia de este documento mediante la lectura del código QR adjunto o mediante el acceso a la dirección https://ws050.juntadeandalucia.es/verificarFirma indicando el código de VERIFICACIÓN			
FIRMADO POR	JUAN JOSE SOLER GARCIA	30/01/2025	
VERIFICACIÓN	ROCIO GUIJARRO MILLAN	PÁG. 139/303	

Pk2jm5URL3QM5ZZ58RR73JPN5XYKw



APELLIDOS Y NOMBRE / RAZÓN SOCIAL

CONTRATAS, PROYECTOS E INVERSIONES, S.L

NIF

****7806*

EXPEDIENTE

1266209

ANUALIDAD DE PAGO

1ª

IMPORTE POR ANUALIDAD

	2023	2024	2025	2026	2027
IMPORTE MÁXIMO SUBVENCIONABLE	6.697,44 €	6.697,44 €	6.697,44 €	5.581,15 €	5.581,15 €
IMPORTE MEDIO DE TRANSFERENCIA (€/ha)	259,49 €	259,49 €	259,49 €	216,24 €	216,24 €

RESUMEN DE UNIDADES

Cód	GRUPO DE PAGO	Sup. Dec. Admisible (ha)	Sup. Comprometida (ha)	Sup. ajustada compromiso (1) (ha)	% sobredec.	Sup. Propuesta (ha)	Importe Declarado	Importe Topado	Importe Propuesto	Importe tras sobredec.
422	FRUTALES SECANO	25,81		25,81	0,00	25,81	6.697,44	6.697,44	6.697,44	6.697,44
TOTAL		25,81	25,81	25,81		25,81	6.697,44	6.697,44	6.697,44	6.697,44

APLICACIÓN DE REDUCCIONES Y PENALIZACIONES

GRUPO DE PAGO	Importe Calculado	Importe prereduc.	Criterios de subvencionabilidad y compromisos	Presentación tardía	Omisión declaración	Condicionalidad	IMPORTE (Euros) PROPUESTO
FRUTALES SECANO	6.697,44	6.697,44	0,00	0,00	0,00	0,00	6.697,44
TOTAL	6.697,44	6.697,44					6.697,44

RESUMEN DE PAGOS

	IMPORTE (Euros)			
	RESUELTO	FEADER	MAPA	CAPADR
FRUTALES SECANO - A pagar	6.697,44 €	5.692,82 €	657,02 €	347,60 €

RECINTOS PROPUESTOS

REF.	REFERENCIA SIGPAC	CULTIVO DESCRIPCIÓN CULTIVO	S/R G.PAGO	PEND. MEDIA (%)	SUP. DEC. ADMISIBLE (ha)	SUP. COMPROM. (ha)	SUP. AJUSTADA COMPR.(1) (ha)	SUP. CONV. SIGPAC (ha)	SUP. CERTIE. (ha)	SUP. CAMPO (ha)	SUP. CAMPO DETER. CULL. DECLARADO (ha)	SUP. DEC. REDUCIDA (ha)	SUP. PROPUESTA (ha)
5328847	18-036-013-00083-001	104007 ALMENDROS-COMUNA	S 422	28,40	2,67	2,67	2,67		2,67			2,67	2,67
5328850	18-186-017-00003-004	104007 ALMENDROS-COMUNA	S 422	33,10	2,34	2,34	2,34		2,34			2,34	2,34
5328857	18-186-017-00005-001	104007 ALMENDROS-COMUNA	S 422	29,30	13,83	13,83	13,83		13,83			13,83	13,83
5328862	18-186-017-00014-001	104007 ALMENDROS-COMUNA	S 422	20,80	2,94	2,94	2,94		2,94			2,94	2,94
5328863	18-186-017-00092-001	104007 ALMENDROS-COMUNA	S 422	30,60	2,02	2,02	2,02		2,02			2,02	2,02
5328865	18-186-017-00121-003	104007 ALMENDROS-COMUNA	S 422	33,80	2,01	2,01	2,01		2,01			2,01	2,01

INCIDENCIAS

INCIDENCIA DESCRIPCIÓN

- 60 El solicitante no está dado de alta en GIRO.
- 64 La cuenta bancaria del solicitante no está activada en GIRO.
- 75024 La cuenta corriente declarada no se encuentra en el sistema GIRO, se realiza el pago a la cuenta principal designada en GIRO.

(1) Superficie declarada admisible ajustada con la superficie comprometida.
 (2) Factor de penalización valorando el alcance para el tipo de compromiso.

Puede verificar la integridad de una copia de este documento mediante la lectura del código QR adjunto o mediante el acceso a la dirección https://ws050.juntadeandalucia.es/verificarFirma indicando el código de VERIFICACIÓN			
FIRMADO POR	JUAN JOSE SOLER GARCIA	30/01/2025	
	ROCIO GUIJARRO MILLAN		
VERIFICACIÓN	Pk2jm5URL3QM5ZZ58RR73JPN5XYKWK	PÁG. 140/303	



<u>APELLIDOS Y NOMBRE / RAZÓN SOCIAL</u>	<u>NIF</u>	<u>EXPEDIENTE</u>	<u>ANUALIDAD DE PAGO</u>
DE HERAS HERNANDEZ JOSE	***5493*	1273676	

INCIDENCIAS

INCIDENCIA DESCRIPCIÓN

100424	Solicita recinto que no está comprometido para la operación. Ref:-25467 Recinto:18-024-021-00372-00003 Cultivo:104020 ALMENDROS-GUARA Secano Ref:170000002310148 Recinto:18-024-021-00373-00011 Cultivo:104020 ALMENDROS-GUARA Secano Ref:-926927 Recinto:18-024-021-00373-00013 Cultivo:104020 ALMENDROS-GUARA Regadío Ref:170000002310150 Recinto:18-024-021-00820-00003 Cultivo:104020 ALMENDROS-GUARA Secano Ref:170000002310151 Recinto:18-024-021-00820-00006 Cultivo:104020 ALMENDROS-GUARA Secano
101008	Expediente sin compromisos vigentes. Operación:6503.1

(1) Superficie declarada admisible ajustada con la superficie comprometida.
(2) Factor de penalización valorando el alcance para el tipo de compromiso.

Puede verificar la integridad de una copia de este documento mediante la lectura del código QR adjunto o mediante el acceso a la dirección https://ws050.juntadeandalucia.es/verificarFirma indicando el código de VERIFICACIÓN			
FIRMADO POR	JUAN JOSE SOLER GARCIA ROCIO GUIJARRO MILLAN	30/01/2025	
VERIFICACIÓN	Pk2jm5URL3QM5ZZ58RR73JPN5XYKW	PÁG. 141/303	



APELLIDOS Y NOMBRE / RAZÓN SOCIAL

DELGADO LUQUE LEANDRO

NIF

***6019*

EXPEDIENTE

1218209

ANUALIDAD DE PAGO

1ª

IMPORTE POR ANUALIDAD

	2023	2024	2025	2026	2027
IMPORTE MÁXIMO SUBVENCIONABLE	4.860,82 €	4.860,82 €	4.860,82 €	4.050,69 €	4.050,69 €
IMPORTE MEDIO DE TRANSFERENCIA (€/ha)	297,48 €	297,48 €	297,48 €	247,90 €	247,90 €

RESUMEN DE UNIDADES

Cód	GRUPO DE PAGO	Sup. Dec. Admisible (ha)	Sup. Comprometida (ha)	Sup. ajustada compromiso (1) (ha)	% sobredec.	Sup. Propuesta (ha)	Importe Declarado	Importe Topado	Importe Propuesto	Importe tras sobredec.
419	OLIVAR	16,97		16,34	0,00	16,34	4.860,82	4.860,82	4.860,82	4.860,82
TOTAL		16,97	16,34	16,34		16,34	4.860,82	4.860,82	4.860,82	4.860,82

APLICACIÓN DE REDUCCIONES Y PENALIZACIONES

GRUPO DE PAGO	Importe Calculado	Importe prereduc.	Criterios de subvencionabilidad y compromisos	Presentación tardía	Omisión declaración	Condicionalidad	IMPORTE (Euros) PROPUESTO
OLIVAR	4.860,82	4.860,82	0,00	0,00	0,00	0,00	4.860,82
TOTAL	4.860,82	4.860,82					4.860,82

RESUMEN DE PAGOS

IMPORTE (Euros)

	RESUELTO	FEADER	MAPA	CAPADR
OLIVAR - A pagar	4.860,82 €	4.131,70 €	476,85 €	252,27 €

RECINTOS PROPUESTOS

REF.	REFERENCIA SIGPAC	CULTIVO	DESCRIPCIÓN CULTIVO	S/R	G.PAGO	PEND. MEDIA (%)	SUP. DEC. ADMISIBLE (ha)	SUP. COMPROM. (ha)	SUP. AJUSTADA COMPR.(1) (ha)	SUP. CONV. SIGPAC (ha)	SUP. CERTIE. (ha)	SUP. CAMPO (ha)	SUP. CAMPO DETER. CULL. DECLARADO (ha)	SUP. DEC. REDUCIDA (ha)	SUP. PROPUESTA (ha)
5540621	18-123-011-00250-001	101010	OLIVAR-PICUAL	S	419	18,10	4,74	4,73	4,73		4,73			4,73	4,73
5540626	18-123-011-00366-005	101010	OLIVAR-PICUAL	S	419	10,60	0,84	0,84	0,84		0,84			0,84	0,84
5540633	18-123-011-00366-009	101010	OLIVAR-PICUAL	S	419	9,20	11,20	10,63	10,63		10,63			10,63	10,63
5540638	18-123-900-09601-032	101010	OLIVAR-PICUAL	S	419	13,40	0,19	0,14	0,14		0,14			0,14	0,14

INCIDENCIAS

INCIDENCIA DESCRIPCIÓN

100407 Explotación solicitada no forma parte de ningún organismo de control autorizado para la producción ecológica en Andalucía o fecha de inscripción posterior al plazo establecido (Anexo I. Criterios de Subvencionabilidad. Orden 28 de marzo de 2023).
Explotación:ES181220000157 Especie:CAPRINA

(1) Superficie declarada admisible ajustada con la superficie comprometida.
(2) Factor de penalización valorando el alcance para el tipo de compromiso.

Puede verificar la integridad de una copia de este documento mediante la lectura del código QR adjunto o mediante el acceso a la dirección <https://ws050.juntadeandalucia.es/verificarFirma> indicando el código de VERIFICACIÓN

FIRMADO POR	JUAN JOSE SOLER GARCIA	30/01/2025	
	ROCIO GUIJARRO MILLAN		
VERIFICACIÓN	Pk2jm5URL3QM5ZZ58RR73JPN5XYKW	PÁG. 142/303	



<u>APELLIDOS Y NOMBRE / RAZÓN SOCIAL</u>	<u>NIF</u>	<u>EXPEDIENTE</u>	<u>ANUALIDAD DE PAGO</u>
DURAN ROBLES MARIA DOLORES	***8441*	1013724	

INCIDENCIAS

INCIDENCIA DESCRIPCIÓN

8227	Línea de declaración monitorizada en la que no ha habido respuesta por parte del productor y, por tanto, sin Juicio Experto de campo. Ref:170000005351990 Recinto:18-024-021-00679-00001 Cultivo:8000 AVENA-SIN VARIEDAD
100402	Recinto solicitado no forma parte de ningún organismo de control autorizado para la producción ecológica en Andalucía o fecha de inscripción posterior al plazo establecido (Anexo I. Criterios de Subvencionabilidad. Orden 28 de marzo de 2023). Ref:170000005351990 Recinto:18-024-021-00679-00001 Cultivo:8000 AVENA-SIN VARIEDAD Regadío
100424	Solicita recinto que no está comprometido para la operación. Ref:170000005351994 Recinto:18-024-017-00038-00001 Cultivo:104020 ALMENDROS-GUARA Secano Ref:170000005351995 Recinto:18-024-017-00039-00001 Cultivo:104020 ALMENDROS-GUARA Secano Ref:170000005351996 Recinto:18-024-020-00391-00002 Cultivo:104007 ALMENDROS-COMUNA Regadío Ref:170000005351997 Recinto:18-024-020-00482-00002 Cultivo:104007 ALMENDROS-COMUNA Regadío Ref:170000005351990 Recinto:18-024-021-00679-00001 Cultivo:8000 AVENA-SIN VARIEDAD Regadío
101008	Expediente sin compromisos vigentes. Operación:6503.1

(1) Superficie declarada admisible ajustada con la superficie comprometida.
(2) Factor de penalización valorando el alcance para el tipo de compromiso.

Puede verificar la integridad de una copia de este documento mediante la lectura del código QR adjunto o mediante el acceso a la dirección https://ws050.juntadeandalucia.es/verificarFirma indicando el código de VERIFICACIÓN			
FIRMADO POR	JUAN JOSE SOLER GARCIA ROCIO GUIJARRO MILLAN	30/01/2025	
VERIFICACIÓN	Pk2jm5URL3QM5ZZ58RR73JPN5XYKW	PÁG. 143/303	



APELLIDOS Y NOMBRE / RAZÓN SOCIAL

EL ESPARTIZAL S.L.

NIF

****1764*

EXPEDIENTE

1232838

ANUALIDAD DE PAGO

INCIDENCIAS

INCIDENCIA DESCRIPCIÓN

- 100402 Recinto solicitado no forma parte de ningún organismo de control autorizado para la producción ecológica en Andalucía o fecha de inscripción posterior al plazo establecido (Anexo I. Criterios de Subvencionabilidad. Orden 28 de marzo de 2023).
Ref:5484603 Recinto:18-046-011-00332-00001 Cultivo:124022 PISTACHO-KERMAN Secano
- 100421 Recinto declarado por error para una operación de la 6503, que se ha corregido de oficio marcando la operación correcta, de acuerdo con la fecha de inscripción del recinto en la producción ecológica.
Ref:-771369 Recinto:18-046-011-00331-00001 Cultivo:124022 PISTACHO-KERMAN Secano
Ref:-771387 Recinto:18-046-011-00339-00001 Cultivo:124022 PISTACHO-KERMAN Secano
- 100424 Solicita recinto que no está comprometido para la operación.
Ref:-998292 Recinto:18-046-011-00285-00001 Cultivo:124022 PISTACHO-KERMAN Secano
Ref:-998254 Recinto:18-046-011-00286-00001 Cultivo:124022 PISTACHO-KERMAN Secano
Ref:-998252 Recinto:18-046-011-00287-00001 Cultivo:124022 PISTACHO-KERMAN Secano
Ref:-998253 Recinto:18-046-011-00287-00002 Cultivo:124022 PISTACHO-KERMAN Secano
Ref:-771369 Recinto:18-046-011-00331-00001 Cultivo:124022 PISTACHO-KERMAN Secano
Ref:5484603 Recinto:18-046-011-00332-00001 Cultivo:124022 PISTACHO-KERMAN Secano
Ref:-998246 Recinto:18-046-011-00336-00001 Cultivo:124022 PISTACHO-KERMAN Secano
Ref:-771387 Recinto:18-046-011-00339-00001 Cultivo:124022 PISTACHO-KERMAN Secano
- 101008 Expediente sin compromisos vigentes.
Operación:6503.1

(1) Superficie declarada admisible ajustada con la superficie comprometida.
(2) Factor de penalización valorando el alcance para el tipo de compromiso.

Puede verificar la integridad de una copia de este documento mediante la lectura del código QR adjunto o mediante el acceso a la dirección https://ws050.juntadeandalucia.es/verificarFirma indicando el código de VERIFICACIÓN			
FIRMADO POR	JUAN JOSE SOLER GARCIA ROCIO GUIJARRO MILLAN	30/01/2025	
VERIFICACIÓN	Pk2jm5URL3QM5ZZ58RR73JPN5XYKWK	PÁG. 144/303	



APELLIDOS Y NOMBRE / RAZÓN SOCIAL

FINCA LA AMARGUILLA S.L.

NIF

***8358*

EXPEDIENTE

1246428

ANUALIDAD DE PAGO

1ª

IMPORTE POR ANUALIDAD

	2023	2024	2025	2026	2027
IMPORTE MÁXIMO SUBVENCIONABLE	1.093,90 €	1.093,90 €	911,56 €	911,56 €	911,56 €
IMPORTE MEDIO DE TRANSFERENCIA (€/ha)	177,29 €	177,29 €	147,74 €	147,74 €	147,74 €

RESUMEN DE UNIDADES

Cód	GRUPO DE PAGO	Sup. Dec. Admisible (ha)	Sup. Comprometida (ha)	Sup. ajustada compromiso (1) (ha)	% sobredec.	Sup. Propuesta (ha)	Importe Declarado	Importe Topado	Importe Propuesto	Importe tras sobredec.
416	HERBÁCEOS	6,03		6,03	0,00	6,03	1.093,90	1.093,90	1.093,90	1.093,90
424	HERBÁCEOS NO ELEGIBLES	0,14		0,14	0,00	0,14	0,00	0,00	0,00	0,00
TOTAL		6,17	6,17	6,17		6,17	1.093,90	1.093,90	1.093,90	1.093,90

APLICACIÓN DE REDUCCIONES Y PENALIZACIONES

GRUPO DE PAGO	Importe Calculado	Importe prereduc.	Criterios de subvencionabilidad y compromisos	Presentación tardía	Omisión declaración	Condicionabilidad	IMPORTE (Euros) PROPUESTO
HERBÁCEOS	1.093,90	1.093,90	0,00	0,00	0,00	0,00	1.093,90
HERBÁCEOS NO ELEGIBLES	0,00	0,00	0,00	0,00	0,00	0,00	0,00
TOTAL	1.093,90	1.093,90					1.093,90

RESUMEN DE PAGOS

	RESUELTO	FEADER	MAPA	CAPADR
HERBÁCEOS - A pagar	1.093,90 €	929,82 €	107,31 €	56,77 €

RECINTOS PROPUESTOS

REF.	REFERENCIA SIGPAC	CULTIVO DESCRIPCIÓN CULTIVO	S/R G.PAGO	PEND. MEDIA (%)	SUP. DEC. ADMISIBLE (ha)	SUP. COMPROM. (ha)	SUP. AJUSTADA COMPROM. (1) (ha)	SUP. CONV. SIGPAC (ha)	SUP. CERTIF. (ha)	SUP. CAMPO (ha)	SUP. CAMPO DETER CULT. DECLARADO (ha)	SUP. DEC. REDUCIDA (ha)	SUP. PROPUESTA (ha)
-1041048	18-057-048-00020-001	1000 TRIGO BLANDO-SIN VARIEDAD	S 416	5,00	5,95	5,95	5,95		5,95			5,95	5,95
-1031263	18-057-055-00060-001	53001 YEROS-MORO DA 131	S 416	11,30	0,01	0,01	0,01		0,01			0,01	0,01
-1031262	18-057-055-00060-004	53001 YEROS-MORO DA 131	S 416	7,60	0,07	0,07	0,07		0,07			0,07	0,07
-933921	18-057-053-00102-007	20000 BARBECHO TRADICIONAL-SIN VARIEDAD	S 424	2,10	0,14	0,14	0,14		0,14			0,14	0,14

(1) Superficie declarada admisible ajustada con la superficie comprometida.
 (2) Factor de penalización valorando el alcance para el tipo de compromiso.

Puede verificar la integridad de una copia de este documento mediante la lectura del código QR adjunto o mediante el acceso a la dirección <https://ws050.juntadeandalucia.es/verificarFirma> indicando el código de VERIFICACIÓN

FIRMADO POR

JUAN JOSE SOLER GARCIA

30/01/2025

ROCIO GUIJARRO MILLAN

VERIFICACIÓN

Pk2jm5URL3QM5ZZ58RR73JPN5XYKW

PÁG. 145/303






INCIDENCIAS

INCIDENCIA DESCRIPCIÓN

- 100402 Recinto solicitado no forma parte de ningún organismo de control autorizado para la producción ecológica en Andalucía o fecha de inscripción posterior al plazo establecido (Anexo I. Criterios de Subvencionabilidad. Orden 28 de marzo de 2023).
Ref:-1494798 Recinto:18-057-053-00343-00003 Cultivo:101010 OLIVAR-PICUAL Secano
- 100412 Número de hectáreas validadas inferior a la superficie mínima permitida por el grupo de cultivo (Anexo I. Criterios de Subvencionabilidad. Orden 28 de marzo de 2023).
Sup. Resuelta:0 Grupo de Pago:OLIVAR
- 100413 Recinto perteneciente a grupo de cultivo que no cumple con la superficie mínima requerida (Anexo I. Criterios de Subvencionabilidad. Orden 28 de marzo de 2023).
Ref:1700000002646445 Recinto:18-057-038-00081-00010 Cultivo:101010 OLIVAR-PICUAL Secano Sup. Declarada:0,1 Superficie Resolver:0,1
Ref:4655075 Recinto:18-057-038-00081-00014 Cultivo:101010 OLIVAR-PICUAL Secano Sup. Declarada:0,37 Superficie Resolver:0,37
Ref:1700000002646479 Recinto:18-057-038-00082-00003 Cultivo:101010 OLIVAR-PICUAL Secano Sup. Declarada:0,67 Superficie Resolver:0,67
Ref:1700000002646478 Recinto:18-057-052-00166-00001 Cultivo:101010 OLIVAR-PICUAL Regadío Sup. Declarada:0,44 Superficie Resolver:0,44
Ref:-933919 Recinto:18-057-052-00166-00003 Cultivo:101010 OLIVAR-PICUAL Regadío Sup. Declarada:0,01 Superficie Resolver:0,01
Ref:1700000002646480 Recinto:18-057-052-80002-00003 Cultivo:101010 OLIVAR-PICUAL Secano Sup. Declarada:0,04 Superficie Resolver:0,04
Ref:-1494796 Recinto:18-057-053-00018-00001 Cultivo:101010 OLIVAR-PICUAL Secano Sup. Declarada:0,04 Superficie Resolver:0,04
Ref:1700000002646484 Recinto:18-057-053-00066-00002 Cultivo:101010 OLIVAR-PICUAL Regadío Sup. Declarada:0,26 Superficie Resolver:0,26
Ref:1700000002646485 Recinto:18-057-053-00067-00001 Cultivo:101010 OLIVAR-PICUAL Regadío Sup. Declarada:0,16 Superficie Resolver:0,16
Ref:-1031093 Recinto:18-057-053-00067-00002 Cultivo:101010 OLIVAR-PICUAL Secano Sup. Declarada:0,09 Superficie Resolver:0,09
Ref:-1031092 Recinto:18-057-053-00067-00003 Cultivo:101010 OLIVAR-PICUAL Secano Sup. Declarada:0,07 Superficie Resolver:0,07
Ref:1700000002646468 Recinto:18-057-053-00068-00001 Cultivo:101010 OLIVAR-PICUAL Regadío Sup. Declarada:0,06 Superficie Resolver:0,06
Ref:1700000002646476 Recinto:18-057-053-00068-00003 Cultivo:101010 OLIVAR-PICUAL Regadío Sup. Declarada:0,05 Superficie Resolver:0,05
Ref:1700000002646483 Recinto:18-057-053-00068-00004 Cultivo:101010 OLIVAR-PICUAL Secano Sup. Declarada:0,12 Superficie Resolver:0,12
Ref:1700000002646487 Recinto:18-057-053-00069-00001 Cultivo:101010 OLIVAR-PICUAL Regadío Sup. Declarada:0,04 Superficie Resolver:0,04
Ref:1700000002646488 Recinto:18-057-053-00070-00002 Cultivo:101010 OLIVAR-PICUAL Regadío Sup. Declarada:0,36 Superficie Resolver:0,36
Ref:1700000002646461 Recinto:18-057-053-00071-00003 Cultivo:101010 OLIVAR-PICUAL Regadío Sup. Declarada:2,31 Superficie Resolver:2,31
Ref:-933920 Recinto:18-057-053-00071-00011 Cultivo:101010 OLIVAR-PICUAL Regadío Sup. Declarada:0,64 Superficie Resolver:0,64
Ref:1700000002646463 Recinto:18-057-053-00102-00001 Cultivo:101010 OLIVAR-PICUAL Secano Sup. Declarada:0,88 Superficie Resolver:0,88
Ref:1700000002646462 Recinto:18-057-053-00103-00001 Cultivo:101010 OLIVAR-PICUAL Regadío Sup. Declarada:1,15 Superficie Resolver:1,15
Ref:1700000002646446 Recinto:18-057-053-00141-00003 Cultivo:101010 OLIVAR-PICUAL Regadío Sup. Declarada:0,2 Superficie Resolver:0,2
Ref:-1494797 Recinto:18-057-053-00343-00001 Cultivo:101010 OLIVAR-PICUAL Secano Sup. Declarada:0,2 Superficie Resolver:0,2
Ref:-1031106 Recinto:18-057-054-00112-00007 Cultivo:101010 OLIVAR-PICUAL Secano Sup. Declarada:0,31 Superficie Resolver:0,31
Ref:1700000002646447 Recinto:18-057-054-00136-00001 Cultivo:101010 OLIVAR-PICUAL Secano Sup. Declarada:1,21 Superficie Resolver:1,21
Ref:1700000002646448 Recinto:18-057-054-00137-00001 Cultivo:101010 OLIVAR-PICUAL Secano Sup. Declarada:0,61 Superficie Resolver:0,61
Ref:1700000002646453 Recinto:18-057-054-00138-00002 Cultivo:101010 OLIVAR-PICUAL Secano Sup. Declarada:0,51 Superficie Resolver:0,51
Ref:1700000002646454 Recinto:18-057-054-00139-00001 Cultivo:101010 OLIVAR-PICUAL Secano Sup. Declarada:0,02 Superficie Resolver:0,02
Ref:1700000002646449 Recinto:18-057-054-00140-00002 Cultivo:101010 OLIVAR-PICUAL Secano Sup. Declarada:0,32 Superficie Resolver:0,32
Ref:1700000002646464 Recinto:18-057-054-00146-00002 Cultivo:101010 OLIVAR-PICUAL Regadío Sup. Declarada:0,1 Superficie Resolver:0,1
Ref:1700000002646455 Recinto:18-057-054-00147-00002 Cultivo:101010 OLIVAR-PICUAL Secano Sup. Declarada:0,94 Superficie Resolver:0,94

(1) Superficie declarada admisible ajustada con la superficie comprometida.
(2) Factor de penalización valorando el alcance para el tipo de compromiso.

Puede verificar la integridad de una copia de este documento mediante la lectura del código QR adjunto o mediante el acceso a la dirección https://ws050.juntadeandalucia.es/verificarFirma indicando el código de VERIFICACIÓN			
FIRMADO POR	JUAN JOSE SOLER GARCIA ROCIO GUIJARRO MILLAN	30/01/2025	
VERIFICACIÓN	Pk2jm5URL3QM5ZZ58RR73JPN5XYKWK	PÁG. 146/303	



INCIDENCIAS

INCIDENCIA DESCRIPCIÓN

	Ref:170000002646458 Recinto:18-057-054-00148-00001 Cultivo:101010 OLIVAR-PICUAL Regadío Sup. Declarada:0,28 Superficie Resolver:0,28
	Ref:170000002646450 Recinto:18-057-054-00149-00002 Cultivo:101010 OLIVAR-PICUAL Secano Sup. Declarada:1,73 Superficie Resolver:1,73
	Ref:170000002646451 Recinto:18-057-054-00150-00001 Cultivo:101010 OLIVAR-PICUAL Secano Sup. Declarada:2,13 Superficie Resolver:2,13
	Ref:170000002646489 Recinto:18-057-054-00150-00002 Cultivo:101010 OLIVAR-PICUAL Secano Sup. Declarada:1,04 Superficie Resolver:1,04
	Ref:170000002646456 Recinto:18-057-054-00150-00004 Cultivo:101010 OLIVAR-PICUAL Secano Sup. Declarada:0,05 Superficie Resolver:0,05
	Ref:4152346 Recinto:18-057-054-00151-00001 Cultivo:101010 OLIVAR-PICUAL Regadío Sup. Declarada:0,34 Superficie Resolver:0,34
	Ref:170000002646452 Recinto:18-057-054-00152-00001 Cultivo:101010 OLIVAR-PICUAL Secano Sup. Declarada:1,05 Superficie Resolver:1,05
	Ref:170000002646490 Recinto:18-057-054-00152-00002 Cultivo:101010 OLIVAR-PICUAL Secano Sup. Declarada:0,31 Superficie Resolver:0,31
	Ref:170000002646465 Recinto:18-057-054-00153-00001 Cultivo:101010 OLIVAR-PICUAL Regadío Sup. Declarada:0,72 Superficie Resolver:0,72
	Ref:170000002646472 Recinto:18-057-054-00153-00002 Cultivo:101010 OLIVAR-PICUAL Regadío Sup. Declarada:0,38 Superficie Resolver:0,38
	Ref:4152347 Recinto:18-057-054-00155-00001 Cultivo:101010 OLIVAR-PICUAL Regadío Sup. Declarada:1,18 Superficie Resolver:1,18
	Ref:4152348 Recinto:18-057-054-00155-00003 Cultivo:101010 OLIVAR-PICUAL Regadío Sup. Declarada:0,32 Superficie Resolver:0,32
	Ref:170000002646469 Recinto:18-057-054-00156-00002 Cultivo:101010 OLIVAR-PICUAL Regadío Sup. Declarada:0,48 Superficie Resolver:0,48
	Ref:4152353 Recinto:18-057-054-00169-00001 Cultivo:101010 OLIVAR-PICUAL Secano Sup. Declarada:0,14 Superficie Resolver:0,14
	Ref:170000002646471 Recinto:18-057-054-00170-00001 Cultivo:101010 OLIVAR-PICUAL Regadío Sup. Declarada:1,61 Superficie Resolver:1,61
	Ref:4152349 Recinto:18-057-054-00172-00001 Cultivo:101010 OLIVAR-PICUAL Regadío Sup. Declarada:0,76 Superficie Resolver:0,76
	Ref:170000002646482 Recinto:18-057-054-00173-00002 Cultivo:101010 OLIVAR-PICUAL Regadío Sup. Declarada:0,52 Superficie Resolver:0,52
	Ref:170000002646481 Recinto:18-057-054-00344-00001 Cultivo:101010 OLIVAR-PICUAL Secano Sup. Declarada:0,05 Superficie Resolver:0,05
	Ref:170000002646470 Recinto:18-057-054-09009-00002 Cultivo:101010 OLIVAR-PICUAL Regadío Sup. Declarada:0,02 Superficie Resolver:0,02
100421	Recinto declarado por error para una operación de la 6503, que se ha corregido de oficio marcando la operación correcta, de acuerdo con la fecha de inscripción del recinto en la producción ecológica. Ref:170000002646462 Recinto:18-057-053-00103-00001 Cultivo:101010 OLIVAR-PICUAL Regadío
	Ref:170000002646446 Recinto:18-057-053-00141-00003 Cultivo:101010 OLIVAR-PICUAL Regadío
	Ref:170000002646470 Recinto:18-057-054-09009-00002 Cultivo:101010 OLIVAR-PICUAL Regadío
100424	Solicita recinto que no está comprometido para la operación. Ref:-1494798 Recinto:18-057-053-00343-00003 Cultivo:101010 OLIVAR-PICUAL Secano

(1) Superficie declarada admisible ajustada con la superficie comprometida.
(2) Factor de penalización valorando el alcance para el tipo de compromiso.

Puede verificar la integridad de una copia de este documento mediante la lectura del código QR adjunto o mediante el acceso a la dirección https://ws050.juntadeandalucia.es/verificarFirma indicando el código de VERIFICACIÓN			
FIRMADO POR	JUAN JOSE SOLER GARCIA ROCIO GUIJARRO MILLAN	30/01/2025	
VERIFICACIÓN	Pk2jm5URL3QM5ZZ58RR73JPN5XYKW	PÁG. 147/303	



APELLIDOS Y NOMBRE / RAZÓN SOCIAL

GALLARDO CAMPOY CRISTOBAL

NIF
***0806*

EXPEDIENTE
1152664

ANUALIDAD DE PAGO

1ª

IMPORTE POR ANUALIDAD

	2023	2024	2025	2026	2027
IMPORTE MÁXIMO SUBVENCIONABLE	12.539,06 €	12.539,06 €	10.448,87 €	10.448,87 €	10.448,87 €
IMPORTE MEDIO DE TRANSFERENCIA (€/ha)	127,18 €	127,18 €	105,98 €	105,98 €	105,98 €

RESUMEN DE UNIDADES

Cód	GRUPO DE PAGO	Sup. Dec. Admisible (ha)	Sup. Comprometida (ha)	Sup. ajustada compromiso (1) (ha)	% sobredec.	Sup. Propuesta (ha)	Importe Declarado	Importe Topado	Importe Propuesto	Importe tras sobredec.
416	HERBÁCEOS	69,12		69,12	0,00	69,12	12.539,06	12.539,06	12.539,06	12.539,06
424	HERBÁCEOS NO ELEGIBLES	29,47		29,47	0,00	29,47	0,00	0,00	0,00	0,00
TOTAL		98,59	98,59	98,59		98,59	12.539,06	12.539,06	12.539,06	12.539,06

APLICACIÓN DE REDUCCIONES Y PENALIZACIONES

GRUPO DE PAGO	Importe Calculado	Importe prereduc.	Criterios de subvencionabilidad y compromisos	Presentación tardía	Omisión declaración	Condicionabilidad	IMPORTE (Euros) PROPUESTO
HERBÁCEOS	12.539,06	12.539,06	0,00	0,00	0,00	0,00	12.539,06
HERBÁCEOS NO ELEGIBLES	0,00	0,00	0,00	0,00	0,00	0,00	0,00
TOTAL	12.539,06	12.539,06					12.539,06

RESUMEN DE PAGOS

	IMPORTE (Euros)			
	RESUELTO	FEADER	MAPA	CAPADR
HERBÁCEOS - A pagar	12.539,06 €	10.658,20 €	1.230,08 €	650,78 €

(1) Superficie declarada admisible ajustada con la superficie comprometida.
(2) Factor de penalización valorando el alcance para el tipo de compromiso.

Puede verificar la integridad de una copia de este documento mediante la lectura del código QR adjunto o mediante el acceso a la dirección <https://ws050.juntadeandalucia.es/verificarFirma> indicando el código de VERIFICACIÓN

FIRMADO POR	JUAN JOSE SOLER GARCIA	30/01/2025	
	ROCIO GUIJARRO MILLAN		
VERIFICACIÓN	Pk2jm5URL3QM5ZZ58RR73JPN5XYKW	PÁG. 148/303	



RECINTOS PROPUESTOS

REF.	REFERENCIA SIGPAC	CULTIVO	DESCRIPCIÓN CULTIVO	S/R	G.PAGO	PEND. MEDIA (%)	SUP. DEC. ADMISIBLE (ha)	SUP. COMPROM. (ha)	SUP. AJUSTADA COMPR.(1) (ha)	SUP. CONV. SIGPAC (ha)	SUP. CERTIE. (ha)	SUP. CAMPO (ha)	SUP. CAMPO DETER. CULT. DECLARADO (ha)	SUP. DEC. REDUCIDA (ha)	SUP. PROPUESTA (ha)
-477900	18-040-008-00097-001	1000	TRIGO BLANDO-SIN VARIEDAD	S	416	4,20	5,66	5,66	5,66		5,66			5,66	5,66
4149969	18-057-041-00180-002	5000	CEBADA-SIN VARIEDAD	S	416	9,40	1,41	1,41	1,41		1,41			1,41	1,41
4759563	18-057-037-00399-001	53004	YEROS-HULY	S	416	8,00	2,14	2,14	2,14		2,14			2,14	2,14
4759570	18-057-037-00398-001	53004	YEROS-HULY	S	416	6,70	4,03	4,03	4,03		4,03			4,03	4,03
4759598	18-040-009-00032-002	1000	TRIGO BLANDO-SIN VARIEDAD	S	416	6,60	4,12	4,12	4,12		4,12			4,12	4,12
1700000005653132	18-040-008-00096-001	1000	TRIGO BLANDO-SIN VARIEDAD	S	416	4,30	1,24	1,24	1,24		1,24			1,24	1,24
1700000005653136	18-040-006-00143-001	1000	TRIGO BLANDO-SIN VARIEDAD	S	416	3,90	5,08	5,08	5,08		5,08			5,08	5,08
1700000005653141	18-030-011-00386-001	8000	AVENA-SIN VARIEDAD	S	416	2,50	6,08	6,08	6,08		6,08			6,08	6,08
1700000005653145	18-057-058-00125-001	8000	AVENA-SIN VARIEDAD	S	416	4,30	2,01	2,01	2,01		2,01			2,01	2,01
1700000005653148	18-057-900-80002-038	8000	AVENA-SIN VARIEDAD	S	416	4,80	0,28	0,28	0,28		0,28			0,28	0,28
1700000005653154	18-057-038-00008-003	8000	AVENA-SIN VARIEDAD	S	416	6,10	0,22	0,22	0,22		0,22			0,22	0,22
1700000005653157	18-040-006-00143-001	5000	CEBADA-SIN VARIEDAD	S	416	3,90	11,96	11,96	11,96		11,96			11,96	11,96
1700000005653162	18-057-050-00045-012	8000	AVENA-SIN VARIEDAD	S	416	5,40	10,18	10,18	10,18		10,18			10,18	10,18
1700000005653166	18-057-038-00008-002	8000	AVENA-SIN VARIEDAD	S	416	9,40	0,91	0,91	0,91		0,91			0,91	0,91
1700000005653169	18-057-058-00218-001	8000	AVENA-SIN VARIEDAD	S	416	4,60	0,79	0,79	0,79		0,79			0,79	0,79
1700000005653171	18-030-011-00424-001	8000	AVENA-SIN VARIEDAD	S	416	2,00	7,57	7,57	7,57		7,57			7,57	7,57
1700000005653179	18-057-038-00105-001	8000	AVENA-SIN VARIEDAD	S	416	3,00	1,23	1,23	1,23		1,23			1,23	1,23
1700000005653184	18-057-002-00228-001	8000	AVENA-SIN VARIEDAD	S	416	7,30	1,83	1,83	1,83		1,83			1,83	1,83
1700000005653189	18-057-002-00147-001	8000	AVENA-SIN VARIEDAD	S	416	3,00	0,61	0,61	0,61		0,61			0,61	0,61
1700000005653191	18-057-001-00040-001	8000	AVENA-SIN VARIEDAD	S	416	1,70	0,31	0,31	0,31		0,31			0,31	0,31
1700000005653197	18-057-050-00044-001	8000	AVENA-SIN VARIEDAD	S	416	4,20	1,46	1,46	1,46		1,46			1,46	1,46
-23545	18-057-900-80003-030	20000	BARBECHO TRADICIONAL-SIN VARIEDAD	S	424	1,90	0,13	0,13	0,13		0,13			0,13	0,13
1700000005653124	18-024-010-00245-002	20000	BARBECHO TRADICIONAL-SIN VARIEDAD	S	424	4,10	0,67	0,67	0,67		0,67			0,67	0,67
1700000005653128	18-057-037-00427-001	20000	BARBECHO TRADICIONAL-SIN VARIEDAD	S	424	2,90	0,18	0,18	0,18		0,18			0,18	0,18
1700000005653129	18-057-038-00253-001	20000	BARBECHO TRADICIONAL-SIN VARIEDAD	S	424	5,00	0,05	0,05	0,05		0,05			0,05	0,05
1700000005653133	18-057-038-00002-002	20000	BARBECHO TRADICIONAL-SIN VARIEDAD	S	424	5,90	0,09	0,09	0,09		0,09			0,09	0,09
1700000005653134	18-057-038-00252-002	20000	BARBECHO TRADICIONAL-SIN VARIEDAD	S	424	4,10	0,09	0,09	0,09		0,09			0,09	0,09
1700000005653138	18-057-059-00047-003	20000	BARBECHO TRADICIONAL-SIN VARIEDAD	S	424	9,60	0,24	0,24	0,24		0,24			0,24	0,24
1700000005653139	18-024-011-00138-001	20000	BARBECHO TRADICIONAL-SIN VARIEDAD	S	424	5,00	1,19	1,19	1,19		1,19			1,19	1,19
1700000005653140	18-024-011-00183-001	20000	BARBECHO TRADICIONAL-SIN VARIEDAD	S	424	3,80	1,72	1,72	1,72		1,72			1,72	1,72
1700000005653142	18-057-059-00047-002	20000	BARBECHO TRADICIONAL-SIN VARIEDAD	S	424	10,90	0,47	0,47	0,47		0,47			0,47	0,47
1700000005653143	18-057-059-00047-001	20000	BARBECHO TRADICIONAL-SIN VARIEDAD	S	424	8,40	1,34	1,34	1,34		1,34			1,34	1,34
1700000005653144	18-057-058-00109-001	20000	BARBECHO TRADICIONAL-SIN VARIEDAD	S	424	4,60	1,23	1,23	1,23		1,23			1,23	1,23
1700000005653146	18-057-007-00058-001	20000	BARBECHO TRADICIONAL-SIN VARIEDAD	S	424	2,20	2,08	2,08	2,08		2,08			2,08	2,08
1700000005653147	18-057-002-00204-001	20000	BARBECHO TRADICIONAL-SIN VARIEDAD	S	424	6,90	2,95	2,95	2,95		2,95			2,95	2,95
1700000005653151	18-040-008-00097-001	20000	BARBECHO TRADICIONAL-SIN VARIEDAD	S	424	4,20	5,82	5,82	5,82		5,82			5,82	5,82
1700000005653152	18-024-011-00116-001	20000	BARBECHO TRADICIONAL-SIN VARIEDAD	S	424	3,30	1,15	1,15	1,15		1,15			1,15	1,15
1700000005653160	18-057-054-00242-001	20000	BARBECHO TRADICIONAL-SIN VARIEDAD	S	424	8,00	0,51	0,51	0,51		0,51			0,51	0,51
1700000005653163	18-057-038-00072-001	20000	BARBECHO TRADICIONAL-SIN VARIEDAD	S	424	7,80	0,68	0,68	0,68		0,68			0,68	0,68
1700000005653164	18-057-900-80002-036	20000	BARBECHO TRADICIONAL-SIN VARIEDAD	S	424	5,20	0,07	0,07	0,07		0,07			0,07	0,07
1700000005653168	18-057-037-00370-001	20000	BARBECHO TRADICIONAL-SIN VARIEDAD	S	424	7,70	1,20	1,20	1,20		1,20			1,20	1,20
1700000005653173	18-057-054-00246-001	20000	BARBECHO TRADICIONAL-SIN VARIEDAD	S	424	10,20	0,35	0,35	0,35		0,35			0,35	0,35
1700000005653175	18-057-038-00004-001	20000	BARBECHO TRADICIONAL-SIN VARIEDAD	S	424	4,90	0,67	0,67	0,67		0,67			0,67	0,67
1700000005653178	18-057-041-00181-001	20000	BARBECHO TRADICIONAL-SIN VARIEDAD	S	424	4,20	3,09	3,09	3,09		3,09			3,09	3,09
1700000005653180	18-057-055-00080-001	20000	BARBECHO TRADICIONAL-SIN VARIEDAD	S	424	7,10	1,94	1,94	1,94		1,94			1,94	1,94
1700000005653185	18-057-002-00216-001	20000	BARBECHO TRADICIONAL-SIN VARIEDAD	S	424	2,70	0,55	0,55	0,55		0,55			0,55	0,55
1700000005653190	18-057-002-00215-001	20000	BARBECHO TRADICIONAL-SIN VARIEDAD	S	424	7,40	0,91	0,91	0,91		0,91			0,91	0,91
1700000005653196	18-024-011-00184-001	20000	BARBECHO TRADICIONAL-SIN VARIEDAD	S	424	4,70	0,10	0,10	0,10		0,10			0,10	0,10

INCIDENCIAS

INCIDENCIA DESCRIPCIÓN

- 100412 Número de hectáreas validadas inferior a la superficie mínima permitida por el grupo de cultivo (Anexo I. Criterios de Subvencionabilidad. Orden 28 de marzo de 2023).
Sup. Resuelta:0 Grupo de Pago:FRUTALES REGADÍO
Sup. Resuelta:0 Grupo de Pago:FRUTALES SECANO
- 100413 Recinto perteneciente a grupo de cultivo que no cumple con la superficie mínima requerida (Anexo I. Criterios de Subvencionabilidad. Orden 28 de marzo de 2023).
Ref:1700000005653225 Recinto:18-024-010-00356-00002 Cultivo:104020 ALMENDROS-GUARA Regadío Sup. Declarada:2,04 Superficie Resolver:2,04
Ref:5241383 Recinto:18-024-010-00357-00001 Cultivo:104020 ALMENDROS-GUARA Secano Sup. Declarada:1,61 Superficie Resolver:1,61
Ref:1700000005653224 Recinto:18-024-010-00357-00002 Cultivo:104020 ALMENDROS-GUARA Regadío Sup. Declarada:0,37 Superficie Resolver:0,37
Ref:1700000005653198 Recinto:18-024-010-00436-00001 Cultivo:104013 ALMENDROS-FERRADUEL Secano Sup. Declarada:0,07 Superficie Resolver:0,07
Ref:1700000005653199 Recinto:18-024-010-00436-00003 Cultivo:104013 ALMENDROS-FERRADUEL Secano Sup. Declarada:0,75 Superficie Resolver:0,75
Ref:1700000005653204 Recinto:18-024-010-00448-00002 Cultivo:104022 ALMENDROS-LARGUETA Secano Sup. Declarada:0,37 Superficie Resolver:0,37

(1) Superficie declarada admisible ajustada con la superficie comprometida.
(2) Factor de penalización valorando el alcance para el tipo de compromiso.

Puede verificar la integridad de una copia de este documento mediante la lectura del código QR adjunto o mediante el acceso a la dirección https://ws050.juntadeandalucia.es/verificarFirma indicando el código de VERIFICACIÓN			
FIRMADO POR	JUAN JOSE SOLER GARCIA	30/01/2025	
VERIFICACIÓN	ROCIO GUIJARRO MILLAN	PÁG. 149/303	

Pk2jm5URL3QM5ZZ58RR73JPN5XYKWK




INCIDENCIAS

INCIDENCIA DESCRIPCIÓN

- Ref:-96973 Recinto:18-024-011-00130-00001 Cultivo:104020 ALMENDROS-GUARA Secano Sup. Declarada:4,01 Superficie Resolver: 4,01
- Ref:170000005653231 Recinto:18-024-011-00243-00001 Cultivo:104020 ALMENDROS-GUARA Secano Sup. Declarada:1 Superficie Resolver:1
- Ref:170000005653213 Recinto:18-024-011-00259-00002 Cultivo:104020 ALMENDROS-GUARA Secano Sup. Declarada:1,99 Superficie Resolver:1,99
- Ref:170000005653150 Recinto:18-040-008-00104-00001 Cultivo:104020 ALMENDROS-GUARA Secano Sup. Declarada:5,17 Superficie Resolver:5,17
- Ref:170000005653221 Recinto:18-040-009-00032-00001 Cultivo:104020 ALMENDROS-GUARA Secano Sup. Declarada:1,19 Superficie Resolver:1,19
- Ref:170000005653207 Recinto:18-057-002-00186-00001 Cultivo:104020 ALMENDROS-GUARA Secano Sup. Declarada:2,04 Superficie Resolver:2,04
- Ref:170000005653208 Recinto:18-057-037-00516-00001 Cultivo:104020 ALMENDROS-GUARA Regadío Sup. Declarada:1,63 Superficie Resolver:1,63
- Ref:170000005653210 Recinto:18-057-038-00060-00001 Cultivo:104020 ALMENDROS-GUARA Secano Sup. Declarada:0,58 Superficie Resolver:0,58
- Ref:170000005653228 Recinto:18-057-038-00063-00001 Cultivo:104020 ALMENDROS-GUARA Secano Sup. Declarada:2,6 Superficie Resolver:2,6
- Ref:170000005653229 Recinto:18-057-039-00064-00001 Cultivo:104020 ALMENDROS-GUARA Secano Sup. Declarada:1,08 Superficie Resolver:1,08
- Ref:170000005653227 Recinto:18-057-042-00042-00001 Cultivo:104020 ALMENDROS-GUARA Secano Sup. Declarada:0,96 Superficie Resolver:0,96
- Ref:170000005653203 Recinto:18-057-043-00076-00001 Cultivo:104024 ALMENDROS-MARCONA Secano Sup. Declarada:0,8 Superficie Resolver:0,8
- Ref:170000005653223 Recinto:18-057-043-00078-00001 Cultivo:104020 ALMENDROS-GUARA Secano Sup. Declarada:0,25 Superficie Resolver:0,25
- Ref:170000005653201 Recinto:18-057-043-00119-00001 Cultivo:104042 ALMENDROS-TUONO Secano Sup. Declarada:0,83 Superficie Resolver:0,83
- Ref:170000005653200 Recinto:18-057-043-00120-00001 Cultivo:104022 ALMENDROS-LARGUETA Secano Sup. Declarada:0,54 Superficie Resolver:0,54
- Ref:170000005653214 Recinto:18-057-044-00029-00001 Cultivo:104020 ALMENDROS-GUARA Secano Sup. Declarada:0,26 Superficie Resolver:0,26
- Ref:170000005653216 Recinto:18-057-044-00030-00001 Cultivo:104020 ALMENDROS-GUARA Secano Sup. Declarada:0,43 Superficie Resolver:0,43
- Ref:170000005653217 Recinto:18-057-056-01209-00002 Cultivo:104020 ALMENDROS-GUARA Secano Sup. Declarada:0,26 Superficie Resolver:0,26
- Ref:170000005653222 Recinto:18-057-056-01209-00005 Cultivo:104020 ALMENDROS-GUARA Secano Sup. Declarada:0,04 Superficie Resolver:0,04
- Ref:170000005653220 Recinto:18-057-056-01209-00006 Cultivo:104020 ALMENDROS-GUARA Secano Sup. Declarada:0,02 Superficie Resolver:0,02
- Ref:170000005653215 Recinto:18-057-056-01209-00007 Cultivo:104020 ALMENDROS-GUARA Secano Sup. Declarada:0,06 Superficie Resolver:0,06
- Ref:170000005653202 Recinto:18-057-056-01209-00008 Cultivo:104020 ALMENDROS-GUARA Secano Sup. Declarada:0,04 Superficie Resolver:0,04
- Ref:170000005653226 Recinto:18-057-056-01209-00009 Cultivo:104020 ALMENDROS-GUARA Secano Sup. Declarada:0,03 Superficie Resolver:0,03
- Ref:170000005653212 Recinto:18-057-059-00014-00001 Cultivo:104020 ALMENDROS-GUARA Secano Sup. Declarada:1,79 Superficie Resolver:1,79

(1) Superficie declarada admisible ajustada con la superficie comprometida.
 (2) Factor de penalización valorando el alcance para el tipo de compromiso.

Puede verificar la integridad de una copia de este documento mediante la lectura del código QR adjunto o mediante el acceso a la dirección https://ws050.juntadeandalucia.es/verificarFirma indicando el código de VERIFICACIÓN			
FIRMADO POR	JUAN JOSE SOLER GARCIA ROCIO GUIJARRO MILLAN	30/01/2025	
VERIFICACIÓN	Pk2jm5URL3QM5ZZ58RR73JPN5XYKW	PÁG. 150/303	



APELLIDOS Y NOMBRE / RAZÓN SOCIAL
GARCIA VALDECASAS FERNANDEZ RAFAEL

NIF
****5030*

EXPEDIENTE
1194367

ANUALIDAD DE PAGO

INCIDENCIAS

INCIDENCIA DESCRIPCIÓN

256	Solicitud con recintos no declarados en campaña actual con una reducción por omisión de superficie superior al 3% CÓDIGO PARA EL PORCENTAJE DE REDUCCIÓN POR OMISIÓN QUE CORRESPONDE A LA SOLICITUD:2
100402	Recinto solicitado no forma parte de ningún organismo de control autorizado para la producción ecológica en Andalucía o fecha de inscripción posterior al plazo establecido (Anexo I. Criterios de Subvencionabilidad. Orden 28 de marzo de 2023). Ref:170000005854509 Recinto:18-054-005-00588-00005 Cultivo:20000 BARBECHO TRADICIONAL-SIN VARIEDAD Secano Ref:170000005854511 Recinto:18-054-005-00588-00006 Cultivo:20000 BARBECHO TRADICIONAL-SIN VARIEDAD Secano Ref:-1026615 Recinto:18-054-005-00588-00014 Cultivo:20000 BARBECHO TRADICIONAL-SIN VARIEDAD Secano Ref:-1026617 Recinto:18-054-005-00588-00016 Cultivo:20000 BARBECHO TRADICIONAL-SIN VARIEDAD Secano Ref:-1026618 Recinto:18-054-005-00588-00017 Cultivo:20000 BARBECHO TRADICIONAL-SIN VARIEDAD Secano Ref:-1026619 Recinto:18-054-005-00588-00019 Cultivo:20000 BARBECHO TRADICIONAL-SIN VARIEDAD Secano
100424	Solicita recinto que no está comprometido para la operación. Ref:170000005854509 Recinto:18-054-005-00588-00005 Cultivo:20000 BARBECHO TRADICIONAL-SIN VARIEDAD Secano Ref:170000005854511 Recinto:18-054-005-00588-00006 Cultivo:20000 BARBECHO TRADICIONAL-SIN VARIEDAD Secano Ref:-1026615 Recinto:18-054-005-00588-00014 Cultivo:20000 BARBECHO TRADICIONAL-SIN VARIEDAD Secano Ref:-1026617 Recinto:18-054-005-00588-00016 Cultivo:20000 BARBECHO TRADICIONAL-SIN VARIEDAD Secano Ref:-1026618 Recinto:18-054-005-00588-00017 Cultivo:20000 BARBECHO TRADICIONAL-SIN VARIEDAD Secano Ref:-1026619 Recinto:18-054-005-00588-00019 Cultivo:20000 BARBECHO TRADICIONAL-SIN VARIEDAD Secano
101008	Expediente sin compromisos vigentes. Operación:6503.1

(1) Superficie declarada admisible ajustada con la superficie comprometida.
(2) Factor de penalización valorando el alcance para el tipo de compromiso.

Puede verificar la integridad de una copia de este documento mediante la lectura del código QR adjunto o mediante el acceso a la dirección https://ws050.juntadeandalucia.es/verificarFirma indicando el código de VERIFICACIÓN			
FIRMADO POR	JUAN JOSE SOLER GARCIA	30/01/2025	
	ROCIO GUIJARRO MILLAN		
VERIFICACIÓN	Pk2jm5URL3QM5ZZ58RR73JPN5XYKW	PÁG. 151/303	



APELLIDOS Y NOMBRE / RAZÓN SOCIAL

GOMEZ MARTINEZ JOSE MANUEL

NIF
****4392*

EXPEDIENTE
1074976

ANUALIDAD DE PAGO

1ª

IMPORTE POR ANUALIDAD

	2023	2024	2025	2026	2027
IMPORTE MÁXIMO SUBVENCIONABLE	5.318,94 €	5.318,94 €	4.432,30 €	4.432,30 €	4.432,30 €
IMPORTE MEDIO DE TRANSFERENCIA (€/ha)	181,22 €	181,22 €	151,02 €	151,02 €	151,02 €

RESUMEN DE UNIDADES

Cód	GRUPO DE PAGO	Sup. Dec. Admisible (ha)	Sup. Comprometida (ha)	Sup. ajustada compromiso (1) (ha)	% sobredec.	Sup. Propuesta (ha)	Importe Declarado	Importe Topado	Importe Propuesto	Importe tras sobredec.
416	HERBÁCEOS	29,32		29,32	0,00	29,32	5.318,94	5.318,94	5.318,94	5.318,94
424	HERBÁCEOS NO ELEGIBLES	0,03		0,03	0,00	0,03	0,00	0,00	0,00	0,00
TOTAL		29,35	29,35	29,35		29,35	5.318,94	5.318,94	5.318,94	5.318,94

APLICACIÓN DE REDUCCIONES Y PENALIZACIONES

GRUPO DE PAGO	Importe Calculado	Importe prereduc.	Criterios de subvencionabilidad y compromisos	Presentación tardía	Omisión declaración	Condicionabilidad	IMPORTE (Euros) PROPUESTO
HERBÁCEOS	5.318,94	5.318,94	0,00	0,00	0,00	0,00	5.318,94
HERBÁCEOS NO ELEGIBLES	0,00	0,00	0,00	0,00	0,00	0,00	0,00
TOTAL	5.318,94	5.318,94					5.318,94

RESUMEN DE PAGOS

	RESUELTO	FEADER	MAPA	CAPADR
HERBÁCEOS - A pagar	5.318,94 €	4.521,10 €	521,79 €	276,05 €

RECINTOS PROPUESTOS

REF.	REFERENCIA SIGPAC	CULTIVO DESCRIPCIÓN CULTIVO	S/R G.PAGO	PEND. MEDIA (%)	SUP. DEC. ADMISIBLE (ha)	SUP. COMPROM. (ha)	SUP. AJUSTADA COMPROM. (1) (ha)	SUP. CONV. SIGPAC (ha)	SUP. CERTIF. (ha)	SUP. CAMPO (ha)	SUP. CAMPO DETER. CULT. DECLARADO (ha)	SUP. DEC. REDUCIDA (ha)	SUP. PROPUESTA (ha)
5246320	18-100-002-00002-002	5000 CEBADA-SIN VARIEDAD	S 416	4,40	5,74	5,74	5,74		5,74			5,74	5,74
5246327	18-100-002-00003-003	5000 CEBADA-SIN VARIEDAD	S 416	8,70	0,24	0,24	0,24		0,24			0,24	0,24
5246334	18-100-002-00003-015	5000 CEBADA-SIN VARIEDAD	S 416	8,70	2,09	2,09	2,09		2,09			2,09	2,09
5246358	18-100-002-00004-020	50004 GARBANZOS-GARBANZO DE PEDROSILLO	S 416	6,80	13,21	13,21	13,21		13,21			13,21	13,21
5246364	18-100-002-00004-029	5000 CEBADA-SIN VARIEDAD	S 416	7,00	4,35	4,35	4,35		4,35			4,35	4,35
5246376	18-100-002-00006-003	5000 CEBADA-SIN VARIEDAD	S 416	5,40	0,79	0,79	0,79		0,79			0,79	0,79
6958047	18-084-004-00280-001	5000 CEBADA-SIN VARIEDAD	S 416	2,00	2,90	2,90	2,90		2,90			2,90	2,90
5246349	18-100-002-00004-008	20000 BARBECHO TRADICIONAL-SIN VARIEDAD	S 424	10,70	0,03	0,03	0,03		0,03			0,03	0,03

(1) Superficie declarada admisible ajustada con la superficie comprometida.
(2) Factor de penalización valorando el alcance para el tipo de compromiso.

Puede verificar la integridad de una copia de este documento mediante la lectura del código QR adjunto o mediante el acceso a la dirección <https://ws050.juntadeandalucia.es/verificarFirma> indicando el código de VERIFICACIÓN

FIRMADO POR	JUAN JOSE SOLER GARCIA	30/01/2025
	ROCIO GUIJARRO MILLAN	
VERIFICACIÓN	Pk2jm5URL3QM5ZZ58RR73JPN5XYKWK	PÁG. 152/303





INCIDENCIAS

INCIDENCIA DESCRIPCIÓN

- 219 Superficie declarada sobre un mismo recinto, en un mismo expediente, mayor que la superficie total del recinto SIGPAC.
 Ref:5246329 Recinto:18-100-002-00003-00006 Cultivo:5000 CEBADA-SIN VARIEDAD Secano Suma de superficies declaradas para este recinto por el solicitante (Áreas):503 Superficie SIGPAC total para el recinto (Áreas):295 Exceso de superficie declarada (Hectáreas): 0,86
 Ref:-1366003 Recinto:18-100-002-00003-00006 Cultivo:104057 ALMENDROS-AVIJOR Secano Suma de superficies declaradas para este recinto por el solicitante (Áreas):503 Superficie SIGPAC total para el recinto (Áreas):295 Exceso de superficie declarada (Hectáreas): 1,22
 Ref:-1562447 Recinto:18-100-002-00004-00027 Cultivo:5000 CEBADA-SIN VARIEDAD Secano Suma de superficies declaradas para este recinto por el solicitante (Áreas):113 Superficie SIGPAC total para el recinto (Áreas):61 Exceso de superficie declarada (Hectáreas): 0,24
 Ref:5246363 Recinto:18-100-002-00004-00027 Cultivo:104020 ALMENDROS-GUARA Secano Suma de superficies declaradas para este recinto por el solicitante (Áreas):113 Superficie SIGPAC total para el recinto (Áreas):61 Exceso de superficie declarada (Hectáreas): 0,28
- 224 La superficie de cruce total de productos de la agrupación Pastos permanentes sobre un mismo recinto en una misma solicitud, no puede superar la superficie total admisible de pastos.
 Ref:-1563450 Recinto:18-100-002-00003-00011 Cultivo:104057 ALMENDROS-AVIJOR Secano Superficie admisible de pastos del recinto según SIGPAC.:1170 Suma de superficies de cruce netas declaradas para este recinto por el solicitante.:1503 Exceso de superficie (Hectáreas):0,13
- 238 Recinto cuyo CAP declarado es mayor al CAP prevalente y no presenta alegación al SIGPAC.
 Ref:1700000005700730 Recinto:18-100-017-00030-00011 Cultivo:62000 PASTOS PERMANENTES DE 5 O MAS AÑOS-SIN VARIEDAD Secano CAP prevalente:65 CAP declarado:85 Exceso de superficie (Hectáreas):17,1
- 100400 Recinto con cultivo, variedad, régimen de explotación o uso Sigpac no compatible con la operación solicitada (Anexo IV.I Cultivos y variedades elegibles para las Intervenciones. Orden de 28 de marzo de 2023).
 Ref:5246329 Recinto:18-100-002-00003-00006 Cultivo:5000 CEBADA-SIN VARIEDAD Secano Uso:FS
 Ref:-1563450 Recinto:18-100-002-00003-00011 Cultivo:104057 ALMENDROS-AVIJOR Secano Uso:PR
 Ref:-1562447 Recinto:18-100-002-00004-00027 Cultivo:5000 CEBADA-SIN VARIEDAD Secano Uso:FS
- 100402 Recinto solicitado no forma parte de ningún organismo de control autorizado para la producción ecológica en Andalucía o fecha de inscripción posterior al plazo establecido (Anexo I. Criterios de Subvencionabilidad. Orden 28 de marzo de 2023).
 Ref:-1563450 Recinto:18-100-002-00003-00011 Cultivo:104057 ALMENDROS-AVIJOR Secano
 Ref:-1562282 Recinto:18-100-002-00003-00034 Cultivo:104057 ALMENDROS-AVIJOR Secano
 Ref:5246356 Recinto:18-100-002-00004-00018 Cultivo:104057 ALMENDROS-AVIJOR Secano
 Ref:5246363 Recinto:18-100-002-00004-00027 Cultivo:104020 ALMENDROS-GUARA Secano
- 100406 Grupo de cultivo declarado en el recinto no coincide con el grupo de cultivo existente en el organismo de control autorizado para la producción ecológica en Andalucía (Anexo I. Criterios de Subvencionabilidad. Orden 28 de marzo de 2023).
 Ref:-1563450 Recinto:18-100-002-00003-00011 Cultivo:104057 ALMENDROS-AVIJOR Secano Grupo de SIPEA:PASTOS ASOCIADOS
 Ref:5246356 Recinto:18-100-002-00004-00018 Cultivo:104057 ALMENDROS-AVIJOR Secano Grupo de SIPEA:PASTOS ASOCIADOS
 Ref:5246363 Recinto:18-100-002-00004-00027 Cultivo:104020 ALMENDROS-GUARA Secano Grupo de SIPEA:HERBACEOS
- 100412 Número de hectáreas validadas inferior a la superficie mínima permitida por el grupo de cultivo (Anexo I. Criterios de Subvencionabilidad. Orden 28 de marzo de 2023).
 Sup. Resuelta:0 Grupo de Pago:FRUTALES SECANO
- 100413 Recinto perteneciente a grupo de cultivo que no cumple con la superficie mínima requerida (Anexo I. Criterios de Subvencionabilidad. Orden 28 de marzo de 2023).
 Ref:5246325 Recinto:18-100-002-00003-00001 Cultivo:104020 ALMENDROS-GUARA Secano Sup. Declarada:1,17 Superficie Resolver:1,17
 Ref:5246326 Recinto:18-100-002-00003-00002 Cultivo:104020 ALMENDROS-GUARA Secano Sup. Declarada:1,43 Superficie Resolver:1,43
 Ref:5246328 Recinto:18-100-002-00003-00004 Cultivo:104020 ALMENDROS-GUARA Secano Sup. Declarada:1,11 Superficie Resolver:1,11
 Ref:-1366003 Recinto:18-100-002-00003-00006 Cultivo:104057 ALMENDROS-AVIJOR Secano Sup. Declarada:2,95 Superficie Resolver:1,73
 Ref:5246343 Recinto:18-100-002-00004-00002 Cultivo:104057 ALMENDROS-AVIJOR Secano Sup. Declarada:0,4 Superficie Resolver:0,4
 Ref:5246346 Recinto:18-100-002-00004-00005 Cultivo:104057 ALMENDROS-AVIJOR Secano Sup. Declarada:0,62 Superficie Resolver:0,62
 Ref:5246347 Recinto:18-100-002-00004-00006 Cultivo:104057 ALMENDROS-AVIJOR Secano Sup. Declarada:1,8 Superficie Resolver:1,8
 Ref:5246359 Recinto:18-100-002-00004-00021 Cultivo:104057 ALMENDROS-AVIJOR Secano Sup. Declarada:13,66 Superficie Resolver:13,66
 Ref:5246362 Recinto:18-100-002-00004-00026 Cultivo:104057 ALMENDROS-AVIJOR Secano Sup. Declarada:0,19 Superficie Resolver:0,19
- 100421 Recinto declarado por error para una operación de la 6503, que se ha corregido de oficio marcando la operación correcta, de acuerdo con la fecha de inscripción del recinto en la producción ecológica.

(1) Superficie declarada admisible ajustada con la superficie comprometida.
 (2) Factor de penalización valorando el alcance para el tipo de compromiso.

Puede verificar la integridad de una copia de este documento mediante la lectura del código QR adjunto o mediante el acceso a la dirección https://ws050.juntadeandalucia.es/verificarFirma indicando el código de VERIFICACIÓN			
FIRMADO POR	JUAN JOSE SOLER GARCIA	30/01/2025	
	ROCIO GUIJARRO MILLAN		
VERIFICACIÓN	Pk2jm5URL3QM5ZZ58RR73JPN5XYKWK	PÁG. 153/303	




INCIDENCIAS

INCIDENCIA DESCRIPCIÓN

- Ref:5246320 Recinto:18-100-002-00002-00002 Cultivo:5000 CEBADA-SIN VARIEDAD Secano
- Ref:5246327 Recinto:18-100-002-00003-00003 Cultivo:5000 CEBADA-SIN VARIEDAD Secano
- Ref:5246329 Recinto:18-100-002-00003-00006 Cultivo:5000 CEBADA-SIN VARIEDAD Secano
- Ref:5246334 Recinto:18-100-002-00003-00015 Cultivo:5000 CEBADA-SIN VARIEDAD Secano
- Ref:5246349 Recinto:18-100-002-00004-00008 Cultivo:20000 BARBECHO TRADICIONAL-SIN VARIEDAD Secano
- Ref:5246358 Recinto:18-100-002-00004-00020 Cultivo:50004 GARBANZOS-GARBANZO DE PEDROSILLO Secano
- Ref:-1562447 Recinto:18-100-002-00004-00027 Cultivo:5000 CEBADA-SIN VARIEDAD Secano
- Ref:5246364 Recinto:18-100-002-00004-00029 Cultivo:5000 CEBADA-SIN VARIEDAD Secano
- Ref:5246376 Recinto:18-100-002-00006-00003 Cultivo:5000 CEBADA-SIN VARIEDAD Secano
- Ref:1700000005700730 Recinto:18-100-017-00030-00011 Cultivo:62000 PASTOS PERMANENTES DE 5 O MAS AÑOS-SIN VARIEDAD Secano
- 100424 Solicita recinto que no está comprometido para la operación.
- Ref:5246329 Recinto:18-100-002-00003-00006 Cultivo:5000 CEBADA-SIN VARIEDAD Secano
- Ref:-1563450 Recinto:18-100-002-00003-00011 Cultivo:104057 ALMENDROS-AVIJOR Secano
- Ref:-1562282 Recinto:18-100-002-00003-00034 Cultivo:104057 ALMENDROS-AVIJOR Secano
- Ref:5246356 Recinto:18-100-002-00004-00018 Cultivo:104057 ALMENDROS-AVIJOR Secano
- Ref:-1562447 Recinto:18-100-002-00004-00027 Cultivo:5000 CEBADA-SIN VARIEDAD Secano
- Ref:5246363 Recinto:18-100-002-00004-00027 Cultivo:104020 ALMENDROS-GUARA Secano
- Ref:1700000005700730 Recinto:18-100-017-00030-00011 Cultivo:62000 PASTOS PERMANENTES DE 5 O MAS AÑOS-SIN VARIEDAD Secano

(1) Superficie declarada admisible ajustada con la superficie comprometida.
 (2) Factor de penalización valorando el alcance para el tipo de compromiso.

Puede verificar la integridad de una copia de este documento mediante la lectura del código QR adjunto o mediante el acceso a la dirección https://ws050.juntadeandalucia.es/verificarFirma indicando el código de VERIFICACIÓN			
FIRMADO POR	JUAN JOSE SOLER GARCIA ROCIO GUIJARRO MILLAN	30/01/2025	
VERIFICACIÓN	Pk2jm5URL3QM5ZZ58RR73JPN5XYKw	PÁG. 154/303	



APELLIDOS Y NOMBRE / RAZÓN SOCIAL

GOMEZ MARTINEZ PABLO

NIF

***2117*

EXPEDIENTE

1019239

ANUALIDAD DE PAGO

(1) Superficie declarada admisible ajustada con la superficie comprometida.
(2) Factor de penalización valorando el alcance para el tipo de compromiso.

Puede verificar la integridad de una copia de este documento mediante la lectura del código QR adjunto o mediante el acceso a la dirección https://ws050.juntadeandalucia.es/verificarFirma indicando el código de VERIFICACIÓN			
FIRMADO POR	JUAN JOSE SOLER GARCIA	30/01/2025	
	ROCIO GUIJARRO MILLAN		
VERIFICACIÓN	Pk2jm5URL3QM5ZZ58RR73JPN5XYKW	PÁG. 155/303	




INCIDENCIAS

INCIDENCIA DESCRIPCIÓN

- 100404 Recinto solicitado para la Operación de Conversión, cuando según su fecha de inscripción en un organismo de control autorizado para la producción ecológica en Andalucía, le corresponde la Operación de Mantenimiento (Anexo I. Criterios de Subvencionabilidad. Orden 28 de marzo de 2023).
 Ref:170000005123554 Recinto:18-084-003-00326-00002 Cultivo:104020 ALMENDROS-GUARA Regadío Fh Certificación:13/03/19
 Ref:-23772 Recinto:18-084-005-00409-00002 Cultivo:104020 ALMENDROS-GUARA Regadío Fh Certificación:13/03/19
 Ref:170000005123563 Recinto:18-084-005-00591-00001 Cultivo:104020 ALMENDROS-GUARA Regadío Fh Certificación:13/03/19
 Ref:170000005123564 Recinto:18-084-005-00712-00001 Cultivo:104020 ALMENDROS-GUARA Regadío Fh Certificación:13/03/19
 Ref:170000005123559 Recinto:18-084-005-00810-00002 Cultivo:104020 ALMENDROS-GUARA Secano Fh Certificación:13/03/19
 Ref:170000005123557 Recinto:18-084-005-00812-00001 Cultivo:104020 ALMENDROS-GUARA Secano Fh Certificación:13/03/19
 Ref:170000005123558 Recinto:18-084-005-00813-00001 Cultivo:104020 ALMENDROS-GUARA Secano Fh Certificación:13/03/19
 Ref:170000005123569 Recinto:18-084-007-00126-00001 Cultivo:104020 ALMENDROS-GUARA Secano Fh Certificación:13/03/19
 Ref:170000005123521 Recinto:18-084-007-00373-00001 Cultivo:104043 ALMENDROS-VAIRO Secano Fh Certificación:30/10/19
 Ref:4589086 Recinto:18-149-021-00067-00001 Cultivo:104020 ALMENDROS-GUARA Secano Fh Certificación:30/10/19
 Ref:-467193 Recinto:18-149-021-00327-00001 Cultivo:104020 ALMENDROS-GUARA Secano Fh Certificación:30/10/19
- 100421 Recinto declarado por error para una operación de la 6503, que se ha corregido de oficio marcando la operación correcta, de acuerdo con la fecha de inscripción del recinto en la producción ecológica.
 Ref:170000005025629 Recinto:18-084-005-00847-00001 Cultivo:104022 ALMENDROS-LARGUETA Secano
 Ref:-1022972 Recinto:18-084-005-00848-00007 Cultivo:104022 ALMENDROS-LARGUETA Secano
 Ref:-1022973 Recinto:18-084-005-00848-00009 Cultivo:104022 ALMENDROS-LARGUETA Secano
 Ref:-1022974 Recinto:18-084-005-00848-00010 Cultivo:104022 ALMENDROS-LARGUETA Secano
 Ref:170000005025631 Recinto:18-084-005-00852-00002 Cultivo:104022 ALMENDROS-LARGUETA Secano
 Ref:170000005025628 Recinto:18-084-005-00853-00001 Cultivo:104022 ALMENDROS-LARGUETA Secano
 Ref:170000005025632 Recinto:18-084-005-00858-00001 Cultivo:104022 ALMENDROS-LARGUETA Secano
 Ref:170000005025634 Recinto:18-084-005-01076-00001 Cultivo:104022 ALMENDROS-LARGUETA Secano
 Ref:170000005025633 Recinto:18-084-005-09011-00003 Cultivo:104022 ALMENDROS-LARGUETA Secano
- 100422 Recinto declarado por error para una operación de la 6503, que se ha corregido de oficio desmarcando la operación incorrecta, de acuerdo con la fecha de inscripción del recinto en la producción ecológica.
 Ref:170000005123554 Recinto:18-084-003-00326-00002 Cultivo:104020 ALMENDROS-GUARA Regadío
 Ref:-23772 Recinto:18-084-005-00409-00002 Cultivo:104020 ALMENDROS-GUARA Regadío
 Ref:170000005123563 Recinto:18-084-005-00591-00001 Cultivo:104020 ALMENDROS-GUARA Regadío
 Ref:170000005123564 Recinto:18-084-005-00712-00001 Cultivo:104020 ALMENDROS-GUARA Regadío
 Ref:170000005123559 Recinto:18-084-005-00810-00002 Cultivo:104020 ALMENDROS-GUARA Secano
 Ref:170000005123557 Recinto:18-084-005-00812-00001 Cultivo:104020 ALMENDROS-GUARA Secano
 Ref:170000005123558 Recinto:18-084-005-00813-00001 Cultivo:104020 ALMENDROS-GUARA Secano
 Ref:170000005123569 Recinto:18-084-007-00126-00001 Cultivo:104020 ALMENDROS-GUARA Secano
 Ref:170000005123521 Recinto:18-084-007-00373-00001 Cultivo:104043 ALMENDROS-VAIRO Secano
 Ref:4589086 Recinto:18-149-021-00067-00001 Cultivo:104020 ALMENDROS-GUARA Secano
 Ref:-467193 Recinto:18-149-021-00327-00001 Cultivo:104020 ALMENDROS-GUARA Secano
- 100424 Solicita recinto que no está comprometido para la operación.
 Ref:170000005123554 Recinto:18-084-003-00326-00002 Cultivo:104020 ALMENDROS-GUARA Regadío
 Ref:-23772 Recinto:18-084-005-00409-00002 Cultivo:104020 ALMENDROS-GUARA Regadío
 Ref:170000005123563 Recinto:18-084-005-00591-00001 Cultivo:104020 ALMENDROS-GUARA Regadío
 Ref:170000005123564 Recinto:18-084-005-00712-00001 Cultivo:104020 ALMENDROS-GUARA Regadío
 Ref:170000005123559 Recinto:18-084-005-00810-00002 Cultivo:104020 ALMENDROS-GUARA Secano
 Ref:170000005123557 Recinto:18-084-005-00812-00001 Cultivo:104020 ALMENDROS-GUARA Secano
 Ref:170000005123558 Recinto:18-084-005-00813-00001 Cultivo:104020 ALMENDROS-GUARA Secano
 Ref:170000005025627 Recinto:18-084-005-00845-00006 Cultivo:113000 OTROS FRUTALES-SIN VARIEDAD Secano
 Ref:170000005025629 Recinto:18-084-005-00847-00001 Cultivo:104022 ALMENDROS-LARGUETA Secano
 Ref:-1022972 Recinto:18-084-005-00848-00007 Cultivo:104022 ALMENDROS-LARGUETA Secano
 Ref:-1022973 Recinto:18-084-005-00848-00009 Cultivo:104022 ALMENDROS-LARGUETA Secano
 Ref:-1022974 Recinto:18-084-005-00848-00010 Cultivo:104022 ALMENDROS-LARGUETA Secano
 Ref:170000005025631 Recinto:18-084-005-00852-00002 Cultivo:104022 ALMENDROS-LARGUETA Secano
 Ref:170000005025628 Recinto:18-084-005-00853-00001 Cultivo:104022 ALMENDROS-LARGUETA Secano
 Ref:170000005025632 Recinto:18-084-005-00858-00001 Cultivo:104022 ALMENDROS-LARGUETA Secano
 Ref:170000005025634 Recinto:18-084-005-01076-00001 Cultivo:104022 ALMENDROS-LARGUETA Secano
 Ref:170000005025633 Recinto:18-084-005-09011-00003 Cultivo:104022 ALMENDROS-LARGUETA Secano
 Ref:170000005123569 Recinto:18-084-007-00126-00001 Cultivo:104020 ALMENDROS-GUARA Secano
 Ref:170000005123521 Recinto:18-084-007-00373-00001 Cultivo:104043 ALMENDROS-VAIRO Secano

(1) Superficie declarada admisible ajustada con la superficie comprometida.
 (2) Factor de penalización valorando el alcance para el tipo de compromiso.

Puede verificar la integridad de una copia de este documento mediante la lectura del código QR adjunto o mediante el acceso a la dirección https://ws050.juntadeandalucia.es/verificarFirma indicando el código de VERIFICACIÓN			
FIRMADO POR	JUAN JOSE SOLER GARCIA ROCIO GUIJARRO MILLAN	30/01/2025	
VERIFICACIÓN	Pk2jm5URL3QM5ZZ58RR73JPN5XYKXW	PÁG. 156/303	



INCIDENCIAS

INCIDENCIA DESCRIPCIÓN

	Ref:4589086 Recinto:18-149-021-00067-00001 Cultivo:104020 ALMENDROS-GUARA Secano
	Ref:-467193 Recinto:18-149-021-00327-00001 Cultivo:104020 ALMENDROS-GUARA Secano
101008	Expediente sin compromisos vigentes. Operación:6503.1

(1) Superficie declarada admisible ajustada con la superficie comprometida.
(2) Factor de penalización valorando el alcance para el tipo de compromiso.

Puede verificar la integridad de una copia de este documento mediante la lectura del código QR adjunto o mediante el acceso a la dirección https://ws050.juntadeandalucia.es/verificarFirma indicando el código de VERIFICACIÓN			
FIRMADO POR	JUAN JOSE SOLER GARCIA ROCIO GUIJARRO MILLAN	30/01/2025	
VERIFICACIÓN	Pk2jm5URL3QM5ZZ58RR73JPN5XYKW	PÁG. 157/303	



APELLIDOS Y NOMBRE / RAZÓN SOCIAL

GOMEZ PORCEL BRAULIO

NIF

***8687*

EXPEDIENTE

1104988

ANUALIDAD DE PAGO

INCIDENCIAS

INCIDENCIA DESCRIPCIÓN

100424	Solicita recinto que no está comprometido para la operación. Ref:170000003559877 Recinto:18-006-002-05111-00001 Cultivo:104020 ALMENDROS-GUARA Regadío Ref:170000003559878 Recinto:18-006-002-05112-00001 Cultivo:104020 ALMENDROS-GUARA Regadío Ref:4118998 Recinto:18-006-004-05097-00001 Cultivo:104020 ALMENDROS-GUARA Secano Ref:4119008 Recinto:18-059-030-00291-00001 Cultivo:104020 ALMENDROS-GUARA Regadío Ref:4119006 Recinto:18-059-030-00295-00001 Cultivo:104007 ALMENDROS-COMUNA Secano Ref:4119007 Recinto:18-059-030-00295-00003 Cultivo:104007 ALMENDROS-COMUNA Secano Ref:4118988 Recinto:18-091-024-00231-00001 Cultivo:104020 ALMENDROS-GUARA Regadío Ref:170000003559876 Recinto:18-091-024-00239-00001 Cultivo:104020 ALMENDROS-GUARA Regadío
101008	Expediente sin compromisos vigentes. Operación:6503.1

(1) Superficie declarada admisible ajustada con la superficie comprometida.
(2) Factor de penalización valorando el alcance para el tipo de compromiso.

Puede verificar la integridad de una copia de este documento mediante la lectura del código QR adjunto o mediante el acceso a la dirección <https://ws050.juntadeandalucia.es/verificarFirma> indicando el código de VERIFICACIÓN

FIRMADO POR	JUAN JOSE SOLER GARCIA ROCIO GUIJARRO MILLAN	30/01/2025	
VERIFICACIÓN	Pk2jm5URL3QM5ZZ58RR73JPN5XYKW	PÁG. 158/303	



APELLIDOS Y NOMBRE / RAZÓN SOCIAL

GOMEZ REOLID JOSE CRUZ

NIF
****0572*

EXPEDIENTE
1233919

ANUALIDAD DE PAGO

1ª

IMPORTE POR ANUALIDAD

	2023	2024	2025	2026	2027
IMPORTE MÁXIMO SUBVENCIONABLE	4.368,79 €	4.368,79 €	4.368,79 €	3.640,64 €	3.640,64 €
IMPORTE MEDIO DE TRANSFERENCIA (€/ha)	284,06 €	284,06 €	284,06 €	236,71 €	236,71 €

RESUMEN DE UNIDADES

Cód	GRUPO DE PAGO	Sup. Dec. Admisible (ha)	Sup. Comprometida (ha)	Sup. ajustada compromiso (1) (ha)	% sobredec.	Sup. Propuesta (ha)	Importe Declarado	Importe Topado	Importe Propuesto	Importe tras sobredec.
422	FRUTALES SECANO	13,06		13,02	0,00	13,02	3.378,56	3.378,56	3.378,56	3.378,56
423	FRUTALES REGADÍO	2,49		2,36	0,00	2,36	990,23	990,23	990,23	990,23
TOTAL		15,55	15,38	15,38		15,38	4.368,79	4.368,79	4.368,79	4.368,79

APLICACIÓN DE REDUCCIONES Y PENALIZACIONES

GRUPO DE PAGO	Importe Calculado	Importe prereduc.	Criterios de subvencionabilidad y compromisos	Presentación tardía	Omisión declaración	Condicionabilidad	IMPORTE (Euros) PROPUESTO
FRUTALES REGADÍO	990,23	990,23	0,00	0,00	1,00	0,00	980,33
FRUTALES SECANO	3.378,56	3.378,56	0,00	0,00	1,00	0,00	3.344,77
TOTAL	4.368,79	4.368,79					4.325,10

RESUMEN DE PAGOS

	RESUELTO	FEADER	MAPA	CAPADR
FRUTALES REGADÍO - A pagar	980,33 €	833,28 €	96,17 €	50,88 €
FRUTALES SECANO - A pagar	3.344,77 €	2.843,05 €	328,12 €	173,60 €
TOTAL	4.325,10 €	3.676,33 €	424,29 €	224,48 €

RECINTOS PROPUESTOS

REF.	REFERENCIA SIGPAC	CULTIVO	DESCRIPCIÓN CULTIVO	S/R	G.PAGO	PEND. MEDIA (%)	SUP. DEC. ADMISIBLE (ha)	SUP. COMPROM. (ha)	SUP. AJUSTADA COMPROM. (1) (ha)	SUP. CONV. SIGPAC (ha)	SUP. CERTIF. (ha)	SUP. CAMPO (ha)	SUP. CAMPO DETER. CULT. DECLARADO (ha)	SUP. DEC. REDUCIDA (ha)	SUP. PROPUESTA (ha)
-1570995	18-167-021-00341-002	104020	ALMENDROS-GUARA	S	422	10,10	3,22	3,22	3,22		3,22			3,22	3,22
-1308780	18-167-021-00219-001	104022	ALMENDROS-LARGUETA	S	422	13,40	0,97	0,97	0,97		0,97			0,97	0,97
-1308779	18-167-021-00220-001	104022	ALMENDROS-LARGUETA	S	422	17,40	1,68	1,68	1,68		1,68			1,68	1,68
-1308778	18-167-021-00221-001	104022	ALMENDROS-LARGUETA	S	422	16,60	1,20	1,20	1,20		1,20			1,20	1,20
-1308776	18-167-021-00378-001	104007	ALMENDROS-COMUNA	S	422	12,20	1,59	1,59	1,59		1,59			1,59	1,59
-945132	18-167-025-00122-001	104022	ALMENDROS-LARGUETA	S	422	3,10	0,66	0,66	0,66		0,66			0,66	0,66
-886187	18-167-021-00210-006	104007	ALMENDROS-COMUNA	S	422	16,80	0,12	0,12	0,12		0,12			0,12	0,12
-591310	18-167-024-00308-001	104022	ALMENDROS-LARGUETA	S	422	2,80	0,50	0,50	0,50		0,50			0,50	0,50
-591309	18-167-021-00302-001	104022	ALMENDROS-LARGUETA	S	422	13,60	1,94	1,90	1,90		2,00			1,90	1,90
170000007040509	18-167-021-00177-001	104022	ALMENDROS-LARGUETA	S	422	12,30	1,18	1,18	1,18		1,18			1,18	1,18
-1054830	18-167-020-00148-002	104007	ALMENDROS-COMUNA	R	423	4,50	0,45	0,45	0,45		0,45			0,45	0,45
-1054829	18-167-018-00029-001	104022	ALMENDROS-LARGUETA	R	423	2,90	0,16	0,16	0,16		0,16			0,16	0,16
-1054828	18-167-018-00027-005	104022	ALMENDROS-LARGUETA	R	423	4,50	1,07	0,94	0,94		1,07			0,94	0,94
-892893	18-167-024-00177-002	104057	ALMENDROS-AVIJOR	R	423	2,20	0,76	0,76	0,76		0,76			0,76	0,76
-886183	18-167-020-00312-010	112004	NOGALES-COMUN	R	423	26,70	0,05	0,05	0,05		0,05			0,05	0,05

(1) Superficie declarada admisible ajustada con la superficie comprometida.
(2) Factor de penalización valorando el alcance para el tipo de compromiso.

Puede verificar la integridad de una copia de este documento mediante la lectura del código QR adjunto o mediante el acceso a la dirección <https://ws050.juntadeandalucia.es/verificarFirma> indicando el código de VERIFICACIÓN

FIRMADO POR

JUAN JOSE SOLER GARCIA

30/01/2025

ROCIO GUIJARRO MILLAN

VERIFICACIÓN

Pk2jm5URL3QM5ZZ58RR73JPN5XYKW

PÁG. 159/303





INCIDENCIAS

INCIDENCIA DESCRIPCIÓN

- 256 Solicitud con recintos no declarados en campaña actual con una reducción por omisión de superficie superior al 3%
CÓDIGO PARA EL PORCENTAJE DE REDUCCIÓN POR OMISIÓN QUE CORRESPONDE A LA SOLICITUD:1
- 4272 Verifica que las líneas de declaración de las Solicitudes Únicas no tienen solapes con la capa de Retroactividad Gráfica (ambas de la misma campaña) a nivel de expediente/línea de declaración gráfica de la solicitud.
Ref:-1054828 Recinto:18-167-018-00027-00005 Cultivo: - Agregado de la referencia del recinto.:0 Zona de la referencia del recinto.:0 Superficie solapada.:0,13 Id. Incid.:97948773
Ref:-591309 Recinto:18-167-021-00302-00001 Cultivo: - Agregado de la referencia del recinto.:0 Zona de la referencia del recinto.:0 Superficie solapada.:0,04 Id. Incid.:97948774
- 100421 Recinto declarado por error para una operación de la 6503, que se ha corregido de oficio marcando la operación correcta, de acuerdo con la fecha de inscripción del recinto en la producción ecológica.
Ref:-886183 Recinto:18-167-020-00312-00010 Cultivo:112004 NOGALES-COMUN Regadío
Ref:-591309 Recinto:18-167-021-00302-00001 Cultivo:104022 ALMENDROS-LARGUETA Secano

(1) Superficie declarada admisible ajustada con la superficie comprometida.
(2) Factor de penalización valorando el alcance para el tipo de compromiso.

Puede verificar la integridad de una copia de este documento mediante la lectura del código QR adjunto o mediante el acceso a la dirección https://ws050.juntadeandalucia.es/verificarFirma indicando el código de VERIFICACIÓN			
FIRMADO POR	JUAN JOSE SOLER GARCIA ROCIO GUIJARRO MILLAN	30/01/2025	
VERIFICACIÓN	Pk2jm5URL3QM5ZZ58RR73JPN5XYKW	PÁG. 160/303	



APELLIDOS Y NOMBRE / RAZÓN SOCIAL

GOMEZ RODRIGUEZ JOSE BERNARDO

NIF
***0856*

EXPEDIENTE
1072308

ANUALIDAD DE PAGO

1ª

IMPORTE POR ANUALIDAD

	2023	2024	2025	2026	2027
IMPORTE MÁXIMO SUBVENCIONABLE	442,64 €	442,64 €	368,85 €	368,85 €	368,85 €
IMPORTE MEDIO DE TRANSFERENCIA (€/ha)	181,41 €	181,41 €	151,17 €	151,17 €	151,17 €

RESUMEN DE UNIDADES

Cód	GRUPO DE PAGO	Sup. Dec. Admisible (ha)	Sup. Comprometida (ha)	Sup. ajustada compromiso (1) (ha)	% sobredec.	Sup. Propuesta (ha)	Importe Declarado	Importe Topado	Importe Propuesto	Importe tras sobredec.
416	HERBÁCEOS	2,44		2,44	0,00	2,44	442,64	442,64	442,64	442,64
TOTAL		2,44	2,44	2,44		2,44	442,64	442,64	442,64	442,64

APLICACIÓN DE REDUCCIONES Y PENALIZACIONES

GRUPO DE PAGO	Importe Calculado	Importe prereduc.	Criterios de subvencionabilidad y compromisos	Presentación tardía	Omisión declaración	Condicionalidad	IMPORTE (Euros) PROPUESTO
HERBÁCEOS	442,64	442,64	0,00	0,00	0,00	0,00	442,64
TOTAL	442,64	442,64					442,64

RESUMEN DE PAGOS

IMPORTE (Euros)

	RESUELTO	FEADER	MAPA	CAPADR
HERBÁCEOS - A pagar	442,64 €	376,24 €	43,42 €	22,98 €

RECINTOS PROPUESTOS

REF.	REFERENCIA SIGPAC	CULTIVO	DESCRIPCIÓN CULTIVO	S/R	G.PAGO	PEND. MEDIA (%)	SUP. DEC. ADMISIBLE (ha)	SUP. COMPROM. (ha)	SUP. AJUSTADA COMPR.(1) (ha)	SUP. CONV. SIGPAC (ha)	SUP. CERTIE. (ha)	SUP. CAMPO (ha)	SUP. CAMPO DETER. CULL. DECLARADO (ha)	SUP. DEC. REDUCIDA (ha)	SUP. PROPUESTA (ha)
1700000004660057	18-065-501-00504-002	40079	GUISANTES-CARTOUCHE	S	416	5,80	2,44	2,44	2,44		2,44			2,44	2,44

(1) Superficie declarada admisible ajustada con la superficie comprometida.
(2) Factor de penalización valorando el alcance para el tipo de compromiso.

Puede verificar la integridad de una copia de este documento mediante la lectura del código QR adjunto o mediante el acceso a la dirección <https://ws050.juntadeandalucia.es/verificarFirma> indicando el código de VERIFICACIÓN

FIRMADO POR	JUAN JOSE SOLER GARCIA	30/01/2025
	ROCIO GUIJARRO MILLAN	
VERIFICACIÓN	Pk2jm5URL3QM5ZZ58RR73JPN5XYKW	PÁG. 161/303





APELLIDOS Y NOMBRE / RAZÓN SOCIAL

GRUPO FUNES BRIGO SL

NIF
****6723*

EXPEDIENTE
1256314

ANUALIDAD DE PAGO
1ª

IMPORTE POR ANUALIDAD

	2023	2024	2025	2026	2027
IMPORTE MÁXIMO SUBVENCIONABLE	2.002,77 €	2.002,77 €	1.668,92 €	1.668,92 €	1.668,92 €
IMPORTE MEDIO DE TRANSFERENCIA (€/ha)	60,09 €	60,09 €	50,07 €	50,07 €	50,07 €

RESUMEN DE UNIDADES

Cód	GRUPO DE PAGO	Sup. Dec. Admisible (ha)	Sup. Comprometida (ha)	Sup. ajustada compromiso (1) (ha)	% sobredec.	Sup. Propuesta (ha)	Importe Declarado	Importe Topado	Importe Propuesto	Importe tras sobredec.
416	HERBÁCEOS	11,04		11,04	0,00	11,04	2.002,77	2.002,77	2.002,77	2.002,77
424	HERBÁCEOS NO ELEGIBLES	22,29		22,29	0,00	22,29	0,00	0,00	0,00	0,00
TOTAL		33,33	33,33	33,33		33,33	2.002,77	2.002,77	2.002,77	2.002,77

APLICACIÓN DE REDUCCIONES Y PENALIZACIONES

GRUPO DE PAGO	Importe Calculado	Importe prereduc.	Criterios de subvencionabilidad y compromisos	Presentación tardía	Omisión declaración	Condicionabilidad	IMPORTE (Euros) PROPUESTO
HERBÁCEOS	2.002,77	2.002,77		0,00	0,00	0,00	2.002,77
HERBÁCEOS NO ELEGIBLES	0,00	0,00		0,00	0,00	0,00	0,00
TOTAL	2.002,77	2.002,77					2.002,77

RESUMEN DE PAGOS

	RESUELTO	FEADER	MAPA	CAPADR
HERBÁCEOS - A pagar	2.002,77 €	1.702,35 €	196,47 €	103,95 €

RECINTOS PROPUESTOS

REF.	REFERENCIA SIGPAC	CULTIVO DESCRIPCIÓN CULTIVO	S/R G.PAGO	PEND. MEDIA (%)	SUP. DEC. ADMISIBLE (ha)	SUP. COMPROM. (ha)	SUP. AJUSTADA COMPROM. (1) (ha)	SUP. CONV. SIGPAC (ha)	SUP. CERTIF. (ha)	SUP. CAMPO (ha)	SUP. CAMPO DETER CULT. DECLARADO (ha)	SUP. DEC. REDUCIDA (ha)	SUP. PROPUESTA (ha)
-953600	18-057-057-00168-019	5000 CEBADA-SIN VARIEDAD	R 416	4,60	2,82	2,82	2,82	2,82	2,82			2,82	2,82
-953599	18-057-057-00168-018	5000 CEBADA-SIN VARIEDAD	R 416	4,60	1,76	1,76	1,76	1,76	1,76			1,76	1,76
5108145	18-057-057-00168-001	5000 CEBADA-SIN VARIEDAD	R 416	5,30	6,46	6,46	6,46	6,46	6,46			6,46	6,46
-953596	18-057-057-00166-017	20000 BARBECHO TRADICIONAL-SIN VARIEDAD	S 424	10,90	1,31	1,31	1,31	1,31	1,31			1,31	1,31
-953595	18-057-057-00166-015	20000 BARBECHO TRADICIONAL-SIN VARIEDAD	S 424	13,20	0,38	0,38	0,38	0,38	0,38			0,38	0,38
-953594	18-057-057-00166-014	20000 BARBECHO TRADICIONAL-SIN VARIEDAD	S 424	12,40	0,49	0,49	0,49	0,49	0,49			0,49	0,49
-953592	18-057-057-00166-009	20000 BARBECHO TRADICIONAL-SIN VARIEDAD	S 424	9,40	1,81	1,81	1,81	1,81	1,81			1,81	1,81
-953591	18-057-057-00166-006	20000 BARBECHO TRADICIONAL-SIN VARIEDAD	S 424	5,20	2,76	2,76	2,76	2,76	2,76			2,76	2,76
5108139	18-057-057-00167-002	20000 BARBECHO TRADICIONAL-SIN VARIEDAD	R 424	5,20	0,66	0,66	0,66	0,66	0,66			0,66	0,66
5108140	18-057-057-00167-003	20000 BARBECHO TRADICIONAL-SIN VARIEDAD	R 424	7,90	1,93	1,93	1,93	1,93	1,93			1,93	1,93
5108146	18-057-057-00168-009	20000 BARBECHO TRADICIONAL-SIN VARIEDAD	S 424	13,70	11,58	11,58	11,58	11,58	11,58			11,58	11,58
5108148	18-057-057-00168-011	20000 BARBECHO TRADICIONAL-SIN VARIEDAD	S 424	9,90	0,69	0,69	0,69	0,69	0,69			0,69	0,69
5108149	18-057-057-00168-013	20000 BARBECHO TRADICIONAL-SIN VARIEDAD	S 424	10,10	0,46	0,46	0,46	0,46	0,46			0,46	0,46
5108150	18-057-057-00168-014	20000 BARBECHO TRADICIONAL-SIN VARIEDAD	S 424	8,90	0,22	0,22	0,22	0,22	0,22			0,22	0,22

(1) Superficie declarada admisible ajustada con la superficie comprometida.
(2) Factor de penalización valorando el alcance para el tipo de compromiso.

Puede verificar la integridad de una copia de este documento mediante la lectura del código QR adjunto o mediante el acceso a la dirección <https://ws050.juntadeandalucia.es/verificarFirma> indicando el código de VERIFICACIÓN

FIRMADO POR

JUAN JOSE SOLER GARCIA

30/01/2025

ROCIO GUIJARRO MILLAN

VERIFICACIÓN

Pk2jm5URL3QM5ZZ58RR73JPN5XYKWK

PÁG. 162/303





APELLIDOS Y NOMBRE / RAZÓN SOCIAL

INSMANCLIMA S.L

NIF
***2269*

EXPEDIENTE
1264469

ANUALIDAD DE PAGO

1ª

IMPORTE POR ANUALIDAD

	2023	2024	2025	2026	2027
IMPORTE MÁXIMO SUBVENCIONABLE	913,73 €	913,73 €	913,73 €	761,44 €	761,44 €
IMPORTE MEDIO DE TRANSFERENCIA (€/ha)	332,27 €	332,27 €	332,27 €	276,89 €	276,89 €

RESUMEN DE UNIDADES

Cód	GRUPO DE PAGO	Sup. Dec. Admisible (ha)	Sup. Comprometida (ha)	Sup. ajustada compromiso (1) (ha)	% sobredec.	Sup. Propuesta (ha)	Importe Declarado	Importe Topado	Importe Propuesto	Importe tras sobredec.
422	FRUTALES SECANO	1,50		1,50	0,00	1,50	389,24	389,24	389,24	389,24
423	FRUTALES REGADÍO	1,28		1,25	0,00	1,25	524,49	524,49	524,49	524,49
TOTAL		2,78	2,75	2,75		2,75	913,73	913,73	913,73	913,73

APLICACIÓN DE REDUCCIONES Y PENALIZACIONES

GRUPO DE PAGO	Importe Calculado	Importe prereduc.	Criterios de subvencionabilidad y compromisos	Presentación tardía	Omisión declaración	Condicionabilidad	IMPORTE (Euros) PROPUESTO
FRUTALES REGADÍO	524,49	524,49	0,00	0,00	0,00	0,00	524,49
FRUTALES SECANO	389,24	389,24	0,00	0,00	0,00	0,00	389,24
TOTAL	913,73	913,73					913,73

RESUMEN DE PAGOS

	RESUELTO	FEADER	MAPA	CAPADR
FRUTALES REGADÍO - A pagar	524,49 €	445,82 €	51,45 €	27,22 €
FRUTALES SECANO - A pagar	389,24 €	330,85 €	38,18 €	20,21 €
TOTAL	913,73 €	776,67 €	89,63 €	47,43 €

RECINTOS PROPUESTOS

REF.	REFERENCIA SIGPAC	CULTIVO	DESCRIPCIÓN CULTIVO	S/R	G.PAGO	PEND. MEDIA (%)	SUP. DEC. ADMISIBLE (ha)	SUP. COMPROM. (ha)	SUP. AJUSTADA COMPROM. (1) (ha)	SUP. CONV. SIGPAC (ha)	SUP. CERTIF. (ha)	SUP. CAMPO (ha)	SUP. CAMPO DETER. CULT. DECLARADO (ha)	SUP. DEC. REDUCIDA (ha)	SUP. PROPUESTA (ha)
5316047	18-130-009-00054-001	104020	ALMENDROS-GUARA	S	422	27,20	0,22	0,22	0,22		0,22			0,22	0,22
5316048	18-130-009-00054-002	104020	ALMENDROS-GUARA	S	422	19,60	0,75	0,75	0,75		0,75			0,75	0,75
5316053	18-130-009-00074-002	104020	ALMENDROS-GUARA	S	422	26,10	0,37	0,37	0,37		0,37			0,37	0,37
5316774	18-130-009-00111-001	104020	ALMENDROS-GUARA	S	422	14,20	0,16	0,16	0,16		0,16			0,16	0,16
5316055	18-130-009-00074-009	104020	ALMENDROS-GUARA	R	423	20,00	0,84	0,81	0,81		0,84			0,81	0,81
5316056	18-130-009-00074-010	104020	ALMENDROS-GUARA	R	423	11,80	0,06	0,06	0,06		0,06			0,06	0,06
5316770	18-130-009-00110-001	104020	ALMENDROS-GUARA	R	423	15,60	0,30	0,30	0,30		0,30			0,30	0,30
5316775	18-130-009-00111-003	104020	ALMENDROS-GUARA	R	423	8,80	0,08	0,08	0,08		0,08			0,08	0,08

INCIDENCIAS

INCIDENCIA DESCRIPCIÓN

4272 Verifica que las líneas de declaración de las Solicitudes Únicas no tienen solapes con la capa de Retroactividad Gráfica (ambas de la misma campaña) a nivel de expediente/línea de declaración gráfica de la solicitud.
Ref:5316055 Recinto:18-130-009-00074-00009 Cultivo: - Agregado de la referencia del recinto.:0 Zona de la referencia del recinto.:0 Superficie solapada.:0,03 Id. Incid.:97948864

(1) Superficie declarada admisible ajustada con la superficie comprometida.
(2) Factor de penalización valorando el alcance para el tipo de compromiso.

Puede verificar la integridad de una copia de este documento mediante la lectura del código QR adjunto o mediante el acceso a la dirección https://ws050.juntadeandalucia.es/verificarFirma indicando el código de VERIFICACIÓN			
FIRMADO POR	JUAN JOSE SOLER GARCIA	30/01/2025	
	ROCIO GUIJARRO MILLAN		
VERIFICACIÓN	PK2jm5URL3QM5ZZ58RR73JPN5XYKWK	PÁG. 163/303	



<u>APELLIDOS Y NOMBRE / RAZÓN SOCIAL</u>	<u>NIF</u>	<u>EXPEDIENTE</u>	<u>ANUALIDAD DE PAGO</u>
JIMENEZ GARCIA NICOLAS	****7170*	1271670	

INCIDENCIAS

INCIDENCIA DESCRIPCIÓN

100424	Solicita recinto que no está comprometido para la operación. Ref:170000004897773 Recinto:18-091-011-00036-00003 Cultivo:104020 ALMENDROS-GUARA Secano Ref:-744904 Recinto:18-091-012-00024-00004 Cultivo:104020 ALMENDROS-GUARA Secano Ref:170000004897790 Recinto:18-091-040-00081-00001 Cultivo:104020 ALMENDROS-GUARA Regadío Ref:170000004897793 Recinto:18-091-040-00081-00002 Cultivo:104020 ALMENDROS-GUARA Regadío
101008	Expediente sin compromisos vigentes. Operación:6503.1

(1) Superficie declarada admisible ajustada con la superficie comprometida.
(2) Factor de penalización valorando el alcance para el tipo de compromiso.

Puede verificar la integridad de una copia de este documento mediante la lectura del código QR adjunto o mediante el acceso a la dirección https://ws050.juntadeandalucia.es/verificarFirma indicando el código de VERIFICACIÓN			
FIRMADO POR	JUAN JOSE SOLER GARCIA	30/01/2025	
	ROCIO GUIJARRO MILLAN		
VERIFICACIÓN	Pk2jm5URL3QM5ZZ58RR73JPN5XYKW	PÁG. 164/303	



APELLIDOS Y NOMBRE / RAZÓN SOCIAL
LARA SÁNCHEZ DOMINGO

NIF
***5994*

EXPEDIENTE
1273231

ANUALIDAD DE PAGO

INCIDENCIAS

INCIDENCIA DESCRIPCIÓN

- 100424 Solicita recinto que no está comprometido para la operación.
Ref:170000004824533 Recinto:18-047-008-00029-00001 Cultivo:104090 ALMENDROS-FILIPO CEO Secano
Ref:170000004824535 Recinto:18-047-008-00661-00002 Cultivo:104090 ALMENDROS-FILIPO CEO Regadío
Ref:170000004824534 Recinto:18-047-014-00279-00001 Cultivo:104090 ALMENDROS-FILIPO CEO Secano
- 101008 Expediente sin compromisos vigentes.
Operación:6503.1

(1) Superficie declarada admisible ajustada con la superficie comprometida.
(2) Factor de penalización valorando el alcance para el tipo de compromiso.

Puede verificar la integridad de una copia de este documento mediante la lectura del código QR adjunto o mediante el acceso a la dirección https://ws050.juntadeandalucia.es/verificarFirma indicando el código de VERIFICACIÓN			
FIRMADO POR	JUAN JOSE SOLER GARCIA	30/01/2025	
	ROCIO GUIJARRO MILLAN		
VERIFICACIÓN	Pk2jm5URL3QM5ZZ58RR73JPN5XYKW	PÁG. 165/303	



APELLIDOS Y NOMBRE / RAZÓN SOCIAL

LATORRE JIBAJA FRANCISCO GUZMAN

NIF

***3181*

EXPEDIENTE

1205102

ANUALIDAD DE PAGO

1ª

IMPORTE POR ANUALIDAD

	2023	2024	2025	2026	2027
IMPORTE MÁXIMO SUBVENCIONABLE	834,49 €	834,49 €	695,38 €	695,38 €	695,38 €
IMPORTE MEDIO DE TRANSFERENCIA (€/ha)	55,41 €	55,41 €	46,17 €	46,17 €	46,17 €

RESUMEN DE UNIDADES

Cód	GRUPO DE PAGO	Sup. Dec. Admisible (ha)	Sup. Comprometida (ha)	Sup. ajustada compromiso (1) (ha)	% sobredec.	Sup. Propuesta (ha)	Importe Declarado	Importe Topado	Importe Propuesto	Importe tras sobredec.
416	HERBÁCEOS	4,60		4,60	0,00	4,60	834,49	834,49	834,49	834,49
424	HERBÁCEOS NO ELEGIBLES	10,66		10,46	0,00	10,46	0,00	0,00	0,00	0,00
TOTAL		15,26	15,06	15,06		15,06	834,49	834,49	834,49	834,49

APLICACIÓN DE REDUCCIONES Y PENALIZACIONES

GRUPO DE PAGO	Importe Calculado	Importe prereduc.	Criterios de subvencionabilidad y compromisos	Presentación tardía	Omisión declaración	Condicionabilidad	IMPORTE (Euros) PROPUESTO
HERBÁCEOS	834,49	834,49	0,00	0,00	0,00	0,00	834,49
HERBÁCEOS NO ELEGIBLES	0,00	0,00	0,00	0,00	0,00	0,00	0,00
TOTAL	834,49	834,49					834,49

RESUMEN DE PAGOS

	RESUELTO	FEADER	MAPA	CAPADR
HERBÁCEOS - A pagar	834,49 €	709,32 €	81,86 €	43,31 €

RECINTOS PROPUESTOS

REF.	REFERENCIA SIGPAC	CULTIVO DESCRIPCIÓN CULTIVO	S/R G.PAGO	PEND. MEDIA (%)	SUP. DEC. ADMISIBLE (ha)	SUP. COMPROM. (ha)	SUP. AJUSTADA COMPROM. (1) (ha)	SUP. CONV. SIGPAC (ha)	SUP. CERTIF. (ha)	SUP. CAMPO (ha)	SUP. CAMPO DETER CULT. DECLARADO (ha)	SUP. DEC. REDUCIDA (ha)	SUP. PROPUESTA (ha)
-793102	18-059-011-00060-002	8004 AVENA-ALCUDIA	S	416	3,40	0,38	0,38	0,38	0,38			0,38	0,38
5339398	18-059-009-00139-001	1037 TRIGO BLANDO-ARTUR NICK	S	416	10,00	4,22	4,22	4,22	4,22			4,22	4,22
-509850	18-091-019-00082-002	20000 BARBECHO TRADICIONAL-SIN VARIEDAD	S	424	8,90	0,22	0,22	0,22	0,22			0,22	0,22
4614245	18-059-009-00060-001	20000 BARBECHO TRADICIONAL-SIN VARIEDAD	S	424	3,10	0,86	0,86	0,86	0,86			0,86	0,86
5339399	18-059-009-00133-001	20000 BARBECHO TRADICIONAL-SIN VARIEDAD	S	424	9,80	0,96	0,96	0,96	0,96			0,96	0,96
5339400	18-059-008-00070-001	20000 BARBECHO TRADICIONAL-SIN VARIEDAD	S	424	10,90	4,37	4,23	4,23	4,37			4,23	4,23
5339401	18-059-008-00055-001	20000 BARBECHO TRADICIONAL-SIN VARIEDAD	S	424	8,80	0,32	0,26	0,26	0,31			0,26	0,26
5339402	18-059-008-00056-001	20000 BARBECHO TRADICIONAL-SIN VARIEDAD	S	424	11,30	3,93	3,93	3,93	3,93			3,93	3,93

(1) Superficie declarada admisible ajustada con la superficie comprometida.
 (2) Factor de penalización valorando el alcance para el tipo de compromiso.

Puede verificar la integridad de una copia de este documento mediante la lectura del código QR adjunto o mediante el acceso a la dirección <https://ws050.juntadeandalucia.es/verificarFirma> indicando el código de VERIFICACIÓN

FIRMADO POR

JUAN JOSE SOLER GARCIA

30/01/2025

ROCIO GUIJARRO MILLAN

VERIFICACIÓN

Pk2jm5URL3QM5ZZ58RR73JPN5XYKW

PÁG. 166/303






INCIDENCIAS

INCIDENCIA DESCRIPCIÓN

- 4272 Verifica que las líneas de declaración de las Solicitudes Únicas no tienen solapes con la capa de Retroactividad Gráfica (ambas de la misma campaña) a nivel de expediente/línea de declaración gráfica de la solicitud.
Ref:5339401 Recinto:18-059-008-00055-00001 Cultivo: - Agregado de la referencia del recinto.:0 Zona de la referencia del recinto.:0 Superficie solapada.:0,06 Id. Incid.:97948748
Ref:5339400 Recinto:18-059-008-00070-00001 Cultivo: - Agregado de la referencia del recinto.:0 Zona de la referencia del recinto.:0 Superficie solapada.:0,14 Id. Incid.:97948747
- 100404 Recinto solicitado para la Operación de Conversión, cuando según su fecha de inscripción en un organismo de control autorizado para la producción ecológica en Andalucía, le corresponde la Operación de Mantenimiento (Anexo I. Criterios de Subvencionabilidad. Orden 28 de marzo de 2023).
Ref:-1516028 Recinto:18-059-009-00161-00008 Cultivo:1037 TRIGO BLANDO-ARTUR NICK Secano Fh Certificación:27/06/17
- 100412 Número de hectáreas validadas inferior a la superficie mínima permitida por el grupo de cultivo (Anexo I. Criterios de Subvencionabilidad. Orden 28 de marzo de 2023).
Sup. Resuelta:0 Grupo de Pago:FRUTALES SECANO
- 100413 Recinto perteneciente a grupo de cultivo que no cumple con la superficie mínima requerida (Anexo I. Criterios de Subvencionabilidad. Orden 28 de marzo de 2023).
Ref:1700000006128044 Recinto:18-059-006-00020-00003 Cultivo:104020 ALMENDROS-GUARA Secano Sup. Declarada:1,04 Superficie Resolver:1,04
Ref:1700000006128040 Recinto:18-059-007-00002-00001 Cultivo:104020 ALMENDROS-GUARA Secano Sup. Declarada:1,18 Superficie Resolver:1,18
Ref:1700000006128041 Recinto:18-059-007-00003-00001 Cultivo:104020 ALMENDROS-GUARA Secano Sup. Declarada:1,54 Superficie Resolver:1,54
Ref:1700000006128043 Recinto:18-059-007-00004-00001 Cultivo:104020 ALMENDROS-GUARA Secano Sup. Declarada:0,49 Superficie Resolver:0,49
Ref:1700000006128042 Recinto:18-091-017-00067-00002 Cultivo:104020 ALMENDROS-GUARA Secano Sup. Declarada:0,69 Superficie Resolver:0,69
Ref:1700000006128031 Recinto:18-091-019-00082-00001 Cultivo:104020 ALMENDROS-GUARA Secano Sup. Declarada:3,55 Superficie Resolver:3,54
- 100421 Recinto declarado por error para una operación de la 6503, que se ha corregido de oficio marcando la operación correcta, de acuerdo con la fecha de inscripción del recinto en la producción ecológica.
Ref:-509850 Recinto:18-091-019-00082-00002 Cultivo:20000 BARBECHO TRADICIONAL-SIN VARIEDAD Secano
- 100424 Solicita recinto que no está comprometido para la operación.
Ref:-1516028 Recinto:18-059-009-00161-00008 Cultivo:1037 TRIGO BLANDO-ARTUR NICK Secano

(1) Superficie declarada admisible ajustada con la superficie comprometida.
(2) Factor de penalización valorando el alcance para el tipo de compromiso.

Puede verificar la integridad de una copia de este documento mediante la lectura del código QR adjunto o mediante el acceso a la dirección https://ws050.juntadeandalucia.es/verificarFirma indicando el código de VERIFICACIÓN			
FIRMADO POR	JUAN JOSE SOLER GARCIA	30/01/2025	
	ROCIO GUIJARRO MILLAN		
VERIFICACIÓN	Pk2jm5URL3QM5ZZ58RR73JPN5XYKW	PÁG. 167/303	



<u>APELLIDOS Y NOMBRE / RAZÓN SOCIAL</u>	<u>NIF</u>	<u>EXPEDIENTE</u>	<u>ANUALIDAD DE PAGO</u>
MARTINEZ MARTINEZ MARIA DEL CARMEN	***9294*	1062678	

INCIDENCIAS

INCIDENCIA DESCRIPCIÓN

100424	Solicita recinto que no está comprometido para la operación. Ref:170000003066635 Recinto:18-149-022-00110-00001 Cultivo:104014 ALMENDROS-FERRAGNES Secano Ref:170000003066636 Recinto:18-149-022-00112-00001 Cultivo:104014 ALMENDROS-FERRAGNES Secano
101008	Expediente sin compromisos vigentes. Operación:6503.1

(1) Superficie declarada admisible ajustada con la superficie comprometida.
(2) Factor de penalización valorando el alcance para el tipo de compromiso.

Puede verificar la integridad de una copia de este documento mediante la lectura del código QR adjunto o mediante el acceso a la dirección https://ws050.juntadeandalucia.es/verificarFirma indicando el código de VERIFICACIÓN			
FIRMADO POR	JUAN JOSE SOLER GARCIA	30/01/2025	
	ROCIO GUIJARRO MILLAN		
VERIFICACIÓN	Pk2jm5URL3QM5ZZ58RR73JPN5XYKW	PÁG. 168/303	



APELLIDOS Y NOMBRE / RAZÓN SOCIAL

MARTOS GARCIA ANTONIO

NIF
****8023*

EXPEDIENTE
1169328

ANUALIDAD DE PAGO

1ª

IMPORTE POR ANUALIDAD

	2023	2024	2025	2026	2027
IMPORTE MÁXIMO SUBVENCIONABLE	1.341,56 €	1.341,56 €	1.341,56 €	1.117,96 €	1.117,96 €
IMPORTE MEDIO DE TRANSFERENCIA (€/ha)	259,49 €	259,49 €	259,49 €	216,24 €	216,24 €

RESUMEN DE UNIDADES

Cód	GRUPO DE PAGO	Sup. Dec. Admisible (ha)	Sup. Comprometida (ha)	Sup. ajustada compromiso (1) (ha)	% sobredec.	Sup. Propuesta (ha)	Importe Declarado	Importe Topado	Importe Propuesto	Importe tras sobredec.
422	FRUTALES SECANO	5,17		5,17	0,00	5,17	1.341,56	1.341,56	1.341,56	1.341,56
TOTAL		5,17	5,17	5,17		5,17	1.341,56	1.341,56	1.341,56	1.341,56

APLICACIÓN DE REDUCCIONES Y PENALIZACIONES

GRUPO DE PAGO	Importe Calculado	Importe prereduc.	Criterios de subvencionabilidad y compromisos	Presentación tardía	Omisión declaración	Condicionalidad	IMPORTE (Euros) PROPUESTO
FRUTALES SECANO	1.341,56	1.341,56	0,00	0,00	0,00	0,00	1.341,56
TOTAL	1.341,56	1.341,56					1.341,56

RESUMEN DE PAGOS

	IMPORTE (Euros)			
	RESUELTO	FEADER	MAPA	CAPADR
FRUTALES SECANO - A pagar	1.341,56 €	1.140,33 €	131,61 €	69,62 €

RECINTOS PROPUESTOS

REF.	REFERENCIA SIGPAC	CULTIVO	DESCRIPCIÓN CULTIVO	S/R	G.PAGO	PEND. MEDIA (%)	SUP. DEC. ADMISIBLE (ha)	SUP. COMPROM. (ha)	SUP. AJUSTADA COMPR.(1) (ha)	SUP. CONV. SIGPAC (ha)	SUP. CERTIE. (ha)	SUP. CAMPO (ha)	SUP. CAMPO DETER. CULL. DECLARADO (ha)	SUP. DEC. REDUCIDA (ha)	SUP. PROPUESTA (ha)
5226543	18-036-007-00308-002	104024	ALMENDROS-MARCONA	S	422	36,50	0,49	0,49	0,49		0,49			0,49	0,49
1700000004914682	18-036-005-00327-010	104024	ALMENDROS-MARCONA	S	422	33,60	0,30	0,30	0,30		0,34			0,30	0,30
1700000004914683	18-036-005-00181-009	104024	ALMENDROS-MARCONA	S	422	25,30	0,06	0,06	0,06		0,06			0,06	0,06
1700000004914684	18-036-005-00191-001	104024	ALMENDROS-MARCONA	S	422	43,40	2,24	2,24	2,24		2,24			2,24	2,24
1700000004914685	18-036-005-00327-001	104024	ALMENDROS-MARCONA	S	422	36,40	0,88	0,88	0,88		0,88			0,88	0,88
1700000004914686	18-036-007-00318-008	104024	ALMENDROS-MARCONA	S	422	49,20	0,71	0,71	0,71		0,71			0,71	0,71
1700000004914688	18-036-007-00319-001	104024	ALMENDROS-MARCONA	S	422	33,20	0,49	0,49	0,49		0,49			0,49	0,49

INCIDENCIAS

INCIDENCIA DESCRIPCIÓN

- 100402 Recinto solicitado no forma parte de ningún organismo de control autorizado para la producción ecológica en Andalucía o fecha de inscripción posterior al plazo establecido (Anexo I. Criterios de Subvencionabilidad. Orden 28 de marzo de 2023). Ref:1700000004914687 Recinto:18-036-005-00119-00007 Cultivo:104024 ALMENDROS-MARCONA Secano
- 100424 Solicita recinto que no está comprometido para la operación. Ref:1700000004914687 Recinto:18-036-005-00119-00007 Cultivo:104024 ALMENDROS-MARCONA Secano

(1) Superficie declarada admisible ajustada con la superficie comprometida.
(2) Factor de penalización valorando el alcance para el tipo de compromiso.

Puede verificar la integridad de una copia de este documento mediante la lectura del código QR adjunto o mediante el acceso a la dirección <https://ws050.juntadeandalucia.es/verificarFirma> indicando el código de VERIFICACIÓN

FIRMADO POR	JUAN JOSE SOLER GARCIA	30/01/2025	
	ROCIO GUIJARRO MILLAN		
VERIFICACIÓN	Pk2jm5URL3QM5ZZ58RR73JPN5XYKWK	PÁG. 169/303	



APELLIDOS Y NOMBRE / RAZÓN SOCIAL

MOLERO MORENO MANUEL

NIF
****0062*

EXPEDIENTE
1183269

ANUALIDAD DE PAGO

1ª

IMPORTES POR ANUALIDAD

	2023	2024	2025	2026	2027
IMPORTE MÁXIMO SUBVENCIONABLE	1.204,79 €	1.204,79 €	1.204,79 €	1.004,00 €	1.004,00 €
IMPORTE MEDIO DE TRANSFERENCIA (€/ha)	297,48 €	297,48 €	297,48 €	247,90 €	247,90 €

RESUMEN DE UNIDADES

Cód	GRUPO DE PAGO	Sup. Dec. Admisible (ha)	Sup. Comprometida (ha)	Sup. ajustada compromiso (1) (ha)	% sobredec.	Sup. Propuesta (ha)	Importe Declarado	Importe Topado	Importe Propuesto	Importe tras sobredec.
419	OLIVAR	4,05		4,05	0,00	4,05	1.204,79	1.204,79	1.204,79	1.204,79
TOTAL		4,05	4,05	4,05		4,05	1.204,79	1.204,79	1.204,79	1.204,79

APLICACIÓN DE REDUCCIONES Y PENALIZACIONES

GRUPO DE PAGO	Importe Calculado	Importe prereduc.	Criterios de subvencionabilidad y compromisos	Presentación tardía	Omisión declaración	Condicionalidad	IMPORTE (Euros) PROPUESTO
OLIVAR	1.204,79	1.204,79	0,00	0,00	0,00	0,00	1.204,79
TOTAL	1.204,79	1.204,79					1.204,79

RESUMEN DE PAGOS

	IMPORTE (Euros)			
	RESUELTO	FEADER	MAPA	CAPADR
OLIVAR - A pagar	1.204,79 €	1.024,07 €	118,19 €	62,53 €

RECINTOS PROPUESTOS

REF.	REFERENCIA SIGPAC	CULTIVO DESCRIPCIÓN CULTIVO	S/R	G.PAGO	PEND. MEDIA (%)	SUP. DEC. ADMISIBLE (ha)	SUP. COMPROM. (ha)	SUP. AJUSTADA COMPR.(1) (ha)	SUP. CONV. SIGPAC (ha)	SUP. CERTIE. (ha)	SUP. CAMPO (ha)	SUP. CAMPO DETER. CULL. DECLARADO (ha)	SUP. DEC. REDUCIDA (ha)	SUP. PROPUESTA (ha)
1700000005992692	18-141-013-00374-001	101010 OLIVAR-PICUAL	S	419	4,00	0,18	0,18	0,18		0,18			0,18	0,18
1700000005992693	18-141-011-00160-001	101010 OLIVAR-PICUAL	S	419	4,70	3,04	3,04	3,04		3,04			3,04	3,04
1700000005992695	18-141-013-00373-001	101010 OLIVAR-PICUAL	S	419	6,30	0,83	0,83	0,83		0,83			0,83	0,83

INCIDENCIAS

INCIDENCIA DESCRIPCIÓN

- 100412 Número de hectáreas validadas inferior a la superficie mínima permitida por el grupo de cultivo (Anexo I. Criterios de Subvencionabilidad. Orden 28 de marzo de 2023).
Sup. Resuelta:0 Grupo de Pago:FRUTALES SECANO
- 100413 Recinto perteneciente a grupo de cultivo que no cumple con la superficie mínima requerida (Anexo I. Criterios de Subvencionabilidad. Orden 28 de marzo de 2023).
Ref:1700000005992696 Recinto:18-141-010-00057-00001 Cultivo:104057 ALMENDROS-AVIJOR Secano Sup. Declarada:2,83 Superficie Resolver:2,83
Ref:1700000005992697 Recinto:18-141-010-00202-00001 Cultivo:104057 ALMENDROS-AVIJOR Secano Sup. Declarada:0,64 Superficie Resolver:0,64
Ref:1700000005992698 Recinto:18-141-010-00203-00001 Cultivo:104057 ALMENDROS-AVIJOR Secano Sup. Declarada:0,88 Superficie Resolver:0,88
Ref:1700000005992699 Recinto:18-141-011-00034-00001 Cultivo:104057 ALMENDROS-AVIJOR Secano Sup. Declarada:2,07 Superficie Resolver:2,07
Ref:1700000005992700 Recinto:18-141-011-00090-00001 Cultivo:104057 ALMENDROS-AVIJOR Secano Sup. Declarada:2,5 Superficie Resolver:2,5

(1) Superficie declarada admisible ajustada con la superficie comprometida.
(2) Factor de penalización valorando el alcance para el tipo de compromiso.

Puede verificar la integridad de una copia de este documento mediante la lectura del código QR adjunto o mediante el acceso a la dirección <https://ws050.juntadeandalucia.es/verificarFirma> indicando el código de VERIFICACIÓN

FIRMADO POR

JUAN JOSE SOLER GARCIA

30/01/2025

ROCIO GUIJARRO MILLAN

VERIFICACIÓN

Pk2jm5URL3QM5ZZ58RR73JPN5XYKW

PÁG. 170/303





APELLIDOS Y NOMBRE / RAZÓN SOCIAL

MORENO CASTILLO JULIO

NIF

***0651*

EXPEDIENTE

1271713

ANUALIDAD DE PAGO

INCIDENCIAS

INCIDENCIA DESCRIPCIÓN

- 100424 Solicita recinto que no está comprometido para la operación.
Ref:5312556 Recinto:18-047-017-00008-00001 Cultivo:104023 ALMENDROS-LAURANNE Secano
Ref:5312559 Recinto:18-047-017-00338-00003 Cultivo:104007 ALMENDROS-COMUNA Secano
Ref:-1140024 Recinto:18-047-017-00338-00004 Cultivo:104007 ALMENDROS-COMUNA Secano
Ref:-1131690 Recinto:18-047-017-00342-00001 Cultivo:101010 OLIVAR-PICUAL Secano
- 101008 Expediente sin compromisos vigentes.
Operación:6503.1

(1) Superficie declarada admisible ajustada con la superficie comprometida.
(2) Factor de penalización valorando el alcance para el tipo de compromiso.

Puede verificar la integridad de una copia de este documento mediante la lectura del código QR adjunto o mediante el acceso a la dirección <https://ws050.juntadeandalucia.es/verificarFirma> indicando el código de VERIFICACIÓN

FIRMADO POR

JUAN JOSE SOLER GARCIA

30/01/2025

ROCIO GUIJARRO MILLAN

VERIFICACIÓN

Pk2jm5URL3QM5ZZ58RR73JPN5XYKW

PÁG. 171/303





APELLIDOS Y NOMBRE / RAZÓN SOCIAL

Moreno Martínez Lorenzo

NIF
***3166*

EXPEDIENTE
1255743

ANUALIDAD DE PAGO

1ª

IMPORTE POR ANUALIDAD

	2023	2024	2025	2026	2027
IMPORTE MÁXIMO SUBVENCIONABLE	0,00 €	0,00 €	0,00 €	0,00 €	0,00 €
IMPORTE MEDIO DE TRANSFERENCIA (€/ha)	0,00 €	0,00 €	0,00 €	0,00 €	0,00 €

RESUMEN DE UNIDADES

Cód	GRUPO DE PAGO	Sup. Dec. Admisible (ha)	Sup. Comprometida (ha)	Sup. ajustada compromiso (1) (ha)	% sobredec.	Sup. Propuesta (ha)	Importe Declarado	Importe Topado	Importe Propuesto	Importe tras sobredec.
424	HERBÁCEOS NO ELEGIBLES	0,36		0,36	0,00	0,36	0,00	0,00	0,00	0,00
TOTAL		0,36	0,36	0,36		0,36	0,00	0,00	0,00	0,00

APLICACIÓN DE REDUCCIONES Y PENALIZACIONES

GRUPO DE PAGO	Importe Calculado	Importe prereduc.	Criterios de subvencionabilidad y compromisos	Presentación tardía	Omisión declaración	Condicionalidad	IMPORTE (Euros) PROPUESTO
HERBÁCEOS NO ELEGIBLES	0,00	0,00	0,00	0,00	0,00	0,00	0,00
TOTAL	0,00	0,00					0,00

RECINTOS PROPUESTOS

REF.	REFERENCIA SIGPAC	CULTIVO	DESCRIPCIÓN CULTIVO	S/R G.PAGO	PEND. MEDIA (%)	SUP. DEC. ADMISIBLE (ha)	SUP. COMPROM. (ha)	SUP. AJUSTADA COMPR.(1) (ha)	SUP. CONY. SIGPAC (ha)	SUP. CERTIE. (ha)	SUP. CAMPO (ha)	SUP. CAMPO DETER. CULT. DECLARADO (ha)	SUP. DEC. REDUCIDA (ha)	SUP. PROPUESTA (ha)
5116127	18-084-005-00215-001	20000	BARBECHO TRADICIONAL-SIN VARIEDAD	R	424	6,20	0,15	0,15	0,15	0,15			0,15	0,15
5116131	18-084-005-00214-002	20000	BARBECHO TRADICIONAL-SIN VARIEDAD	R	424	8,30	0,21	0,21	0,21	0,21			0,21	0,21

(1) Superficie declarada admisible ajustada con la superficie comprometida.
(2) Factor de penalización valorando el alcance para el tipo de compromiso.

Puede verificar la integridad de una copia de este documento mediante la lectura del código QR adjunto o mediante el acceso a la dirección <https://ws050.juntadeandalucia.es/verificarFirma> indicando el código de VERIFICACIÓN

FIRMADO POR	JUAN JOSE SOLER GARCIA	30/01/2025
	ROCIO GUIJARRO MILLAN	
VERIFICACIÓN	Pk2jm5URL3QM5ZZ58RR73JPN5XYKW	PÁG. 172/303






INCIDENCIAS

INCIDENCIA DESCRIPCIÓN

- 100412 Número de hectáreas validadas inferior a la superficie mínima permitida por el grupo de cultivo (Anexo I. Criterios de Subvencionabilidad. Orden 28 de marzo de 2023).
Sup. Resuelta:0 Grupo de Pago:FRUTALES REGADÍO
- 100413 Recinto perteneciente a grupo de cultivo que no cumple con la superficie mínima requerida (Anexo I. Criterios de Subvencionabilidad. Orden 28 de marzo de 2023).
Ref:5116116 Recinto:18-084-004-00532-00005 Cultivo:104057 ALMENDROS-AVIJOR Regadío Sup. Declarada:0,43 Superficie Resolver:0,43
Ref:5116111 Recinto:18-084-004-00543-00002 Cultivo:104057 ALMENDROS-AVIJOR Regadío Sup. Declarada:0,19 Superficie Resolver:0,19
Ref:5116108 Recinto:18-084-004-00544-00001 Cultivo:104057 ALMENDROS-AVIJOR Regadío Sup. Declarada:0,41 Superficie Resolver:0,41
Ref:6839499 Recinto:18-084-004-00546-00002 Cultivo:104057 ALMENDROS-AVIJOR Regadío Sup. Declarada:0,07 Superficie Resolver:0,07
Ref:5116099 Recinto:18-084-004-00550-00001 Cultivo:104057 ALMENDROS-AVIJOR Regadío Sup. Declarada:0,11 Superficie Resolver:0,11
Ref:5116083 Recinto:18-084-004-00556-00003 Cultivo:104057 ALMENDROS-AVIJOR Regadío Sup. Declarada:0,11 Superficie Resolver:0,11
Ref:6839494 Recinto:18-084-004-00558-00002 Cultivo:104057 ALMENDROS-AVIJOR Regadío Sup. Declarada:0,24 Superficie Resolver:0,22
Ref:6839486 Recinto:18-084-004-00564-00003 Cultivo:112052 NOGALES-FERBEL Regadío Sup. Declarada:0,03 Superficie Resolver:0,03
Ref:6839487 Recinto:18-084-004-00564-00004 Cultivo:112052 NOGALES-FERBEL Regadío Sup. Declarada:0,07 Superficie Resolver:0,07
Ref:6839477 Recinto:18-084-004-00566-00003 Cultivo:104057 ALMENDROS-AVIJOR Regadío Sup. Declarada:0,7 Superficie Resolver:0,7
Ref:5116071 Recinto:18-084-004-00568-00001 Cultivo:104057 ALMENDROS-AVIJOR Regadío Sup. Declarada:0,24 Superficie Resolver:0,24
Ref:5116066 Recinto:18-084-004-00569-00002 Cultivo:104057 ALMENDROS-AVIJOR Regadío Sup. Declarada:0,11 Superficie Resolver:0,11
Ref:5116055 Recinto:18-084-004-00570-00003 Cultivo:124022 PISTACHO-KERMAN Regadío Sup. Declarada:0,17 Superficie Resolver:0,17
Ref:5116410 Recinto:18-084-005-00074-00001 Cultivo:113000 OTROS FRUTALES-SIN VARIEDAD Regadío Sup. Declarada:0,03 Superficie Resolver:0,03
Ref:5116411 Recinto:18-084-005-00074-00002 Cultivo:113000 OTROS FRUTALES-SIN VARIEDAD Regadío Sup. Declarada:0,04 Superficie Resolver:0,04
Ref:5116132 Recinto:18-084-005-00156-00001 Cultivo:104057 ALMENDROS-AVIJOR Regadío Sup. Declarada:0,45 Superficie Resolver:0,45
Ref:1005585 Recinto:18-084-005-00216-00004 Cultivo:104057 ALMENDROS-AVIJOR Regadío Sup. Declarada:0,49 Superficie Resolver:0,49
- 100424 Solicita recinto que no está comprometido para la operación.
Ref:5116124 Recinto:18-084-005-00159-00001 Cultivo:60000 ALFALFA-SIN VARIEDAD Regadío
Ref:6839502 Recinto:18-084-005-00160-00001 Cultivo:60000 ALFALFA-SIN VARIEDAD Regadío

(1) Superficie declarada admisible ajustada con la superficie comprometida.
(2) Factor de penalización valorando el alcance para el tipo de compromiso.

Puede verificar la integridad de una copia de este documento mediante la lectura del código QR adjunto o mediante el acceso a la dirección https://ws050.juntadeandalucia.es/verificarFirma indicando el código de VERIFICACIÓN			
FIRMADO POR	JUAN JOSE SOLER GARCIA ROCIO GUIJARRO MILLAN	30/01/2025	
VERIFICACIÓN	Pk2jm5URL3QM5ZZ58RR73JPN5XYKW	PÁG. 173/303	



<u>APELLIDOS Y NOMBRE / RAZÓN SOCIAL</u>	<u>NIF</u>	<u>EXPEDIENTE</u>	<u>ANUALIDAD DE PAGO</u>
NATURAL TROPIC, S.L.	***3057*	1146153	

INCIDENCIAS

INCIDENCIA DESCRIPCIÓN

248	Verifica que los recintos declarados con sistema de explotación regadío corresponden realmente a regadío según SIGPAC. Ref:5534419 Recinto:18-040-031-00134-00001 Cultivo:124021 PISTACHO-KASTEL Regadío Ref:5534410 Recinto:18-040-031-00137-00002 Cultivo:124021 PISTACHO-KASTEL Regadío
100400	Recinto con cultivo, variedad, régimen de explotación o uso Sigpac no compatible con la operación solicitada (Anexo IV.I Cultivos y variedades elegibles para las Intervenciones. Orden de 28 de marzo de 2023). Ref:5534415 Recinto:18-040-031-00133-00003 Cultivo:124021 PISTACHO-KASTEL Regadío Uso:OV Ref:5534410 Recinto:18-040-031-00137-00002 Cultivo:124021 PISTACHO-KASTEL Regadío Uso:IM Ref:6879927 Recinto:18-040-032-00365-00014 Cultivo:124021 PISTACHO-KASTEL Regadío Uso:TA Ref:5791450 Recinto:18-040-032-00407-00003 Cultivo:124021 PISTACHO-KASTEL Secano Uso:FY Ref:5791455 Recinto:18-040-032-00407-00004 Cultivo:124021 PISTACHO-KASTEL Secano Uso:FO
100411	Recinto no admisible por no estar asociado en SIGGAN a una explotación ganadera (Artículo 10 de la Orden de 28 de marzo de 2023). Ref:-561952 Recinto:29-050-005-00075-00004 Cultivo:62000 PASTOS PERMANENTES DE 5 O MAS AÑOS-SIN VARIEDAD Secano
100421	Recinto declarado por error para una operación de la 6503, que se ha corregido de oficio marcando la operación correcta, de acuerdo con la fecha de inscripción del recinto en la producción ecológica. Ref:-561952 Recinto:29-050-005-00075-00004 Cultivo:62000 PASTOS PERMANENTES DE 5 O MAS AÑOS-SIN VARIEDAD Secano
100424	Solicita recinto que no está comprometido para la operación. Ref:5534418 Recinto:18-040-031-00133-00001 Cultivo:124021 PISTACHO-KASTEL Regadío Ref:5534415 Recinto:18-040-031-00133-00003 Cultivo:124021 PISTACHO-KASTEL Regadío Ref:5534419 Recinto:18-040-031-00134-00001 Cultivo:124021 PISTACHO-KASTEL Regadío Ref:5534417 Recinto:18-040-031-00135-00001 Cultivo:124021 PISTACHO-KASTEL Regadío Ref:5534405 Recinto:18-040-031-00137-00001 Cultivo:124021 PISTACHO-KASTEL Regadío Ref:5534410 Recinto:18-040-031-00137-00002 Cultivo:124021 PISTACHO-KASTEL Regadío Ref:6879927 Recinto:18-040-032-00365-00014 Cultivo:124021 PISTACHO-KASTEL Regadío Ref:5791447 Recinto:18-040-032-00365-00018 Cultivo:124021 PISTACHO-KASTEL Regadío Ref:5791445 Recinto:18-040-032-00367-00005 Cultivo:124021 PISTACHO-KASTEL Secano Ref:5791448 Recinto:18-040-032-00407-00001 Cultivo:124021 PISTACHO-KASTEL Regadío Ref:5791451 Recinto:18-040-032-00407-00002 Cultivo:124021 PISTACHO-KASTEL Regadío Ref:5791450 Recinto:18-040-032-00407-00003 Cultivo:124021 PISTACHO-KASTEL Secano Ref:5791455 Recinto:18-040-032-00407-00004 Cultivo:124021 PISTACHO-KASTEL Secano Ref:-561952 Recinto:29-050-005-00075-00004 Cultivo:62000 PASTOS PERMANENTES DE 5 O MAS AÑOS-SIN VARIEDAD Secano
101008	Expediente sin compromisos vigentes. Operación:6503.1

(1) Superficie declarada admisible ajustada con la superficie comprometida.
(2) Factor de penalización valorando el alcance para el tipo de compromiso.

Puede verificar la integridad de una copia de este documento mediante la lectura del código QR adjunto o mediante el acceso a la dirección https://ws050.juntadeandalucia.es/verificarFirma indicando el código de VERIFICACIÓN			
FIRMADO POR	JUAN JOSE SOLER GARCIA ROCIO GUIJARRO MILLAN	30/01/2025	
VERIFICACIÓN	Pk2jm5URL3QM5ZZ58RR73JPN5XYKW	PÁG. 174/303	



<u>APELLIDOS Y NOMBRE / RAZÓN SOCIAL</u>	<u>NIF</u>	<u>EXPEDIENTE</u>	<u>ANUALIDAD DE PAGO</u>
NAVAS ALCALÁ ADELA	***3032*	1138005	

INCIDENCIAS

INCIDENCIA DESCRIPCIÓN

100401	Solicitante no inscrito en un organismo de control autorizado para la producción ecológica en Andalucía (Anexo I. Criterios de Subvencionabilidad. Orden 28 de marzo de 2023).
100402	Recinto solicitado no forma parte de ningún organismo de control autorizado para la producción ecológica en Andalucía o fecha de inscripción posterior al plazo establecido (Anexo I. Criterios de Subvencionabilidad. Orden 28 de marzo de 2023). Ref:170000002786253 Recinto:18-028-002-00146-00004 Cultivo:104020 ALMENDROS-GUARA Regadío Ref:170000002786255 Recinto:18-028-002-00146-00006 Cultivo:104020 ALMENDROS-GUARA Regadío Ref:170000002786250 Recinto:18-028-002-00146-00006 Cultivo:104020 ALMENDROS-GUARA Regadío Ref:170000002786254 Recinto:18-028-002-00146-00007 Cultivo:104020 ALMENDROS-GUARA Regadío Ref:170000002786252 Recinto:18-028-002-00183-00001 Cultivo:104020 ALMENDROS-GUARA Regadío
100424	Solicita recinto que no está comprometido para la operación. Ref:170000002786253 Recinto:18-028-002-00146-00004 Cultivo:104020 ALMENDROS-GUARA Regadío Ref:170000002786255 Recinto:18-028-002-00146-00006 Cultivo:104020 ALMENDROS-GUARA Regadío Ref:170000002786250 Recinto:18-028-002-00146-00006 Cultivo:104020 ALMENDROS-GUARA Regadío Ref:170000002786254 Recinto:18-028-002-00146-00007 Cultivo:104020 ALMENDROS-GUARA Regadío Ref:170000002786252 Recinto:18-028-002-00183-00001 Cultivo:104020 ALMENDROS-GUARA Regadío
101008	Expediente sin compromisos vigentes. Operación:6503.1

(1) Superficie declarada admisible ajustada con la superficie comprometida.
(2) Factor de penalización valorando el alcance para el tipo de compromiso.

Puede verificar la integridad de una copia de este documento mediante la lectura del código QR adjunto o mediante el acceso a la dirección https://ws050.juntadeandalucia.es/verificarFirma indicando el código de VERIFICACIÓN			
FIRMADO POR	JUAN JOSE SOLER GARCIA ROCIO GUIJARRO MILLAN	30/01/2025	
VERIFICACIÓN	Pk2jm5URL3QM5ZZ58RR73JPN5XYKW	PÁG. 175/303	



APELLIDOS Y NOMBRE / RAZÓN SOCIAL
NORNATURE AGRICOLA SL

NIF
***3161*

EXPEDIENTE
1264180

ANUALIDAD DE PAGO

INCIDENCIAS

INCIDENCIA DESCRIPCIÓN

- | | |
|--------|--|
| 7162 | Se advierte que en el impreso DATOS DE RECINTOS no está consignada la operación solicitada en el impreso SOLICITA LINEAS DE AYUDA DE DESARROLLO RURAL. |
| 75022 | No autoriza a que, en caso de la devolución por la entidad financiera (retrocesión bancaria) del pago en la cuenta corriente consignada en la solicitud y que está debidamente registrada en el sistema contable GIRO de la Junta de Andalucía, se proceda al pago en cualquier otra cuenta corriente de la titularidad del solicitante vigente en dicho sistema contable. |
| 101008 | Expediente sin compromisos vigentes.
Operación:6503.1 |

(1) Superficie declarada admisible ajustada con la superficie comprometida.
(2) Factor de penalización valorando el alcance para el tipo de compromiso.

Puede verificar la integridad de una copia de este documento mediante la lectura del código QR adjunto o mediante el acceso a la dirección https://ws050.juntadeandalucia.es/verificarFirma indicando el código de VERIFICACIÓN			
FIRMADO POR	JUAN JOSE SOLER GARCIA ROCIO GUIJARRO MILLAN	30/01/2025	
VERIFICACIÓN	Pk2jm5URL3QM5ZZ58RR73JPN5XYKW	PÁG. 176/303	



APELLIDOS Y NOMBRE / RAZÓN SOCIAL
PEÑA CARMONA JOSE RAMON

NIF
***0373*

EXPEDIENTE
1236870

ANUALIDAD DE PAGO

INCIDENCIAS

INCIDENCIA DESCRIPCIÓN

- 100424 Solicita recinto que no está comprometido para la operación.
 Ref:-1081178 Recinto:18-198-005-00189-00003 Cultivo:124022 PISTACHO-KERMAN Secano
 Ref:-1307310 Recinto:18-198-005-00189-00003 Cultivo:124022 PISTACHO-KERMAN Secano
 Ref:-1402883 Recinto:18-198-005-00189-00006 Cultivo:124022 PISTACHO-KERMAN Secano
 Ref:1700000007242853 Recinto:18-198-005-00191-00001 Cultivo:124022 PISTACHO-KERMAN Secano
 Ref:1700000007242856 Recinto:18-198-005-00191-00003 Cultivo:124022 PISTACHO-KERMAN Secano
 Ref:1700000007242851 Recinto:18-198-005-00191-00009 Cultivo:124022 PISTACHO-KERMAN Secano
 Ref:1700000007242838 Recinto:18-198-005-00191-00011 Cultivo:124022 PISTACHO-KERMAN Secano
 Ref:1700000007242860 Recinto:18-198-005-00191-00013 Cultivo:124022 PISTACHO-KERMAN Secano
 Ref:1700000007242836 Recinto:18-198-005-00191-00014 Cultivo:124022 PISTACHO-KERMAN Secano
 Ref:1700000007242852 Recinto:18-198-005-00191-00022 Cultivo:124022 PISTACHO-KERMAN Secano
 Ref:1700000007242829 Recinto:18-198-005-00191-00024 Cultivo:124022 PISTACHO-KERMAN Secano
 Ref:1700000007242837 Recinto:18-198-005-00191-00031 Cultivo:124022 PISTACHO-KERMAN Secano
 Ref:1700000007242834 Recinto:18-198-005-00191-00032 Cultivo:124022 PISTACHO-KERMAN Secano
 Ref:1700000007242840 Recinto:18-198-005-00191-00033 Cultivo:124022 PISTACHO-KERMAN Secano
 Ref:1700000007242835 Recinto:18-198-005-00191-00034 Cultivo:124022 PISTACHO-KERMAN Secano
 Ref:-1311178 Recinto:18-198-005-00192-00001 Cultivo:124022 PISTACHO-KERMAN Secano
 Ref:-1311179 Recinto:18-198-005-00192-00002 Cultivo:124022 PISTACHO-KERMAN Secano
 Ref:-1311177 Recinto:18-198-005-00356-00001 Cultivo:124022 PISTACHO-KERMAN Secano
 Ref:-1311180 Recinto:18-198-005-00364-00003 Cultivo:124022 PISTACHO-KERMAN Secano
- 101008 Expediente sin compromisos vigentes.
Operación:6503.1

(1) Superficie declarada admisible ajustada con la superficie comprometida.
 (2) Factor de penalización valorando el alcance para el tipo de compromiso.

Puede verificar la integridad de una copia de este documento mediante la lectura del código QR adjunto o mediante el acceso a la dirección https://ws050.juntadeandalucia.es/verificarFirma indicando el código de VERIFICACIÓN			
FIRMADO POR	JUAN JOSE SOLER GARCIA ROCIO GUIJARRO MILLAN	30/01/2025	
VERIFICACIÓN	Pk2jm5URL3QM5ZZ58RR73JPN5XYKW	PÁG. 177/303	



<u>APELLIDOS Y NOMBRE / RAZÓN SOCIAL</u>	<u>NIF</u>	<u>EXPEDIENTE</u>	<u>ANUALIDAD DE PAGO</u>
PEREZ ANGULO ANTONIO JOSE	***4008*	1258820	

INCIDENCIAS

INCIDENCIA DESCRIPCIÓN

3790	Recinto declarado inactivo Ref:-1522240 Recinto:18-057-043-00088-00001 Cultivo: -
100424	Solicita recinto que no está comprometido para la operación. Ref:-1207854 Recinto:04-083-001-00020-00002 Cultivo:104023 ALMENDROS-LAURANNE Secano Ref:-891016 Recinto:18-024-009-00240-00002 Cultivo:104008 ALMENDROS-CONSTANTI Secano Ref:-891017 Recinto:18-024-009-00240-00003 Cultivo:104008 ALMENDROS-CONSTANTI Secano Ref:-891015 Recinto:18-024-012-00102-00001 Cultivo:104008 ALMENDROS-CONSTANTI Secano Ref:-891014 Recinto:18-024-012-00179-00001 Cultivo:104008 ALMENDROS-CONSTANTI Secano Ref:-1522240 Recinto:18-057-043-00088-00001 Cultivo:104020 ALMENDROS-GUARA Secano Ref:-1207852 Recinto:18-057-043-00104-00001 Cultivo:104008 ALMENDROS-CONSTANTI Secano
101008	Expediente sin compromisos vigentes. Operación:6503.1

(1) Superficie declarada admisible ajustada con la superficie comprometida.
(2) Factor de penalización valorando el alcance para el tipo de compromiso.

Puede verificar la integridad de una copia de este documento mediante la lectura del código QR adjunto o mediante el acceso a la dirección https://ws050.juntadeandalucia.es/verificarFirma indicando el código de VERIFICACIÓN			
FIRMADO POR	JUAN JOSE SOLER GARCIA ROCIO GUIJARRO MILLAN	30/01/2025	
VERIFICACIÓN	Pk2jm5URL3QM5ZZ58RR73JPN5XYKW	PÁG. 178/303	



<u>APELLIDOS Y NOMBRE / RAZÓN SOCIAL</u>	<u>NIF</u>	<u>EXPEDIENTE</u>	<u>ANUALIDAD DE PAGO</u>
RODRIGUEZ CAMPOY VICTOR MANUEL	***7412*	1030981	1ª

IMPORTES POR ANUALIDAD

	2023	2024	2025	2026	2027
IMPORTE MÁXIMO SUBVENCIONABLE	872,58 €	872,58 €	727,13 €	727,13 €	727,13 €
IMPORTE MEDIO DE TRANSFERENCIA (€/ha)	181,41 €	181,41 €	151,17 €	151,17 €	151,17 €

RESUMEN DE UNIDADES

Cód	GRUPO DE PAGO	Sup. Dec. Admisible (ha)	Sup. Comprometida (ha)	Sup. ajustada compromiso (1) (ha)	% sobredec.	Sup. Propuesta (ha)	Importe Declarado	Importe Topado	Importe Propuesto	Importe tras sobredec.
416	HERBÁCEOS	4,81		4,81	0,00	4,81	872,58	872,58	872,58	872,58
TOTAL		4,81	4,81	4,81		4,81	872,58	872,58	872,58	872,58

APLICACIÓN DE REDUCCIONES Y PENALIZACIONES

GRUPO DE PAGO	Importe Calculado	Importe prereduc.	Criterios de subvencionabilidad y compromisos	Presentación tardía	Omisión declaración	Condicionalidad	IMPORTE (Euros) PROPUESTO
HERBÁCEOS	872,58	872,58	0,00	0,00	0,00	0,00	872,58
TOTAL	872,58	872,58					872,58

RESUMEN DE PAGOS

	IMPORTE (Euros)			
	RESUELTO	FEADER	MAPA	CAPADR
HERBÁCEOS - A pagar	872,58 €	741,69 €	85,60 €	45,29 €

RECINTOS PROPUESTOS

REF.	REFERENCIA SIGPAC	CULTIVO	DESCRIPCIÓN CULTIVO	S/R	G.PAGO	PEND. MEDIA (%)	SUP. DEC. ADMISIBLE (ha)	SUP. COMPROM. (ha)	SUP. AJUSTADA COMER.(1) (ha)	SUP. CONV. SIGPAC (ha)	SUP. CERTIE. (ha)	SUP. CAMPO (ha)	SUP. CAMPO DETER. CULL. DECLARADO (ha)	SUP. DEC. REDUCIDA (ha)	SUP. PROPUESTA (ha)
1700000002940432	18-040-003-00154-001	1000	TRIGO BLANDO-SIN VARIEDAD	S	416	2,90	4,81	4,81	4,81		4,81			4,81	4,81

INCIDENCIAS

INCIDENCIA DESCRIPCIÓN

- 100402 Recinto solicitado no forma parte de ningún organismo de control autorizado para la producción ecológica en Andalucía o fecha de inscripción posterior al plazo establecido (Anexo I. Criterios de Subvencionabilidad. Orden 28 de marzo de 2023).
Ref:1700000002940430 Recinto:18-040-003-00159-00001 Cultivo:20000 BARBECHO TRADICIONAL-SIN VARIEDAD Secano
Ref:1700000002940431 Recinto:18-040-005-00079-00001 Cultivo:20000 BARBECHO TRADICIONAL-SIN VARIEDAD Secano
- 100406 Grupo de cultivo declarado en el recinto no coincide con el grupo de cultivo existente en el organismo de control autorizado para la producción ecológica en Andalucía (Anexo I. Criterios de Subvencionabilidad. Orden 28 de marzo de 2023).
Ref:1700000002940430 Recinto:18-040-003-00159-00001 Cultivo:20000 BARBECHO TRADICIONAL-SIN VARIEDAD Secano
Grupo de SIPEA:PASTOS ASOCIADOS
Ref:1700000002940431 Recinto:18-040-005-00079-00001 Cultivo:20000 BARBECHO TRADICIONAL-SIN VARIEDAD Secano
Grupo de SIPEA:PASTOS ASOCIADOS
- 100412 Número de hectáreas validadas inferior a la superficie mínima permitida por el grupo de cultivo (Anexo I. Criterios de Subvencionabilidad. Orden 28 de marzo de 2023).
Sup. Resuelta:0 Grupo de Pago:FRUTALES SECANO
- 100413 Recinto perteneciente a grupo de cultivo que no cumple con la superficie mínima requerida (Anexo I. Criterios de Subvencionabilidad. Orden 28 de marzo de 2023).
Ref:1700000002940438 Recinto:18-040-014-00131-00001 Cultivo:104014 ALMENDROS-FERRAGNES Secano Sup. Declarada:1,6 Superficie Resolver:1,6
Ref:1700000002940437 Recinto:18-040-014-00253-00001 Cultivo:104020 ALMENDROS-GUARA Secano Sup. Declarada:4,15 Superficie Resolver:4,15
- 100424 Solicita recinto que no está comprometido para la operación.
Ref:1700000002940430 Recinto:18-040-003-00159-00001 Cultivo:20000 BARBECHO TRADICIONAL-SIN VARIEDAD Secano
Ref:1700000002940431 Recinto:18-040-005-00079-00001 Cultivo:20000 BARBECHO TRADICIONAL-SIN VARIEDAD Secano

(1) Superficie declarada admisible ajustada con la superficie comprometida.
(2) Factor de penalización valorando el alcance para el tipo de compromiso.

Puede verificar la integridad de una copia de este documento mediante la lectura del código QR adjunto o mediante el acceso a la dirección https://ws050.juntadeandalucia.es/verificarFirma indicando el código de VERIFICACIÓN			
FIRMADO POR	JUAN JOSE SOLER GARCIA	30/01/2025	
	ROCIO GUIJARRO MILLAN		
VERIFICACIÓN	Pk2jm5URL3QM5ZZ58RR73JPN5XYKW		PÁG. 179/303



APELLIDOS Y NOMBRE / RAZÓN SOCIAL

RODRIGUEZ GONZALEZ ANGEL

NIF
***0539*

EXPEDIENTE
1273013

ANUALIDAD DE PAGO

1ª

IMPORTE POR ANUALIDAD

	2023	2024	2025	2026	2027
IMPORTE MÁXIMO SUBVENCIONABLE	313,98 €	313,98 €	313,98 €	261,65 €	261,65 €
IMPORTE MEDIO DE TRANSFERENCIA (€/ha)	259,49 €	259,49 €	259,49 €	216,24 €	216,24 €

RESUMEN DE UNIDADES

Cód	GRUPO DE PAGO	Sup. Dec. Admisible (ha)	Sup. Comprometida (ha)	Sup. ajustada compromiso (1) (ha)	% sobredec.	Sup. Propuesta (ha)	Importe Declarado	Importe Topado	Importe Propuesto	Importe tras sobredec.
422	FRUTALES SECANO	1,21		1,21	0,00	1,21	313,98	313,98	313,98	313,98
TOTAL		1,21	1,21	1,21		1,21	313,98	313,98	313,98	313,98

APLICACIÓN DE REDUCCIONES Y PENALIZACIONES

GRUPO DE PAGO	Importe Calculado	Importe prereduc.	Criterios de subvencionabilidad y compromisos	Presentación tardía	Omisión declaración	Condicionalidad	IMPORTE (Euros) PROPUESTO
FRUTALES SECANO	313,98	313,98	0,00	0,00	0,00	0,00	313,98
TOTAL	313,98	313,98					313,98

RESUMEN DE PAGOS

	IMPORTE (Euros)			
	RESUELTO	FEADER	MAPA	CAPADR
FRUTALES SECANO - A pagar	313,98 €	266,88 €	30,80 €	16,30 €

RECINTOS PROPUESTOS

REF.	REFERENCIA SIGPAC	CULTIVO	DESCRIPCIÓN CULTIVO	S/R	G.PAGO	PEND. MEDIA (%)	SUP. DEC. ADMISIBLE (ha)	SUP. COMPROM. (ha)	SUP. AJUSTADA COMPR.(1) (ha)	SUP. CONV. SIGPAC (ha)	SUP. CERTIE (ha)	SUP. CAMPO (ha)	SUP. CAMPO DETER. CULL. DECLARADO (ha)	SUP. DEC. REDUCIDA (ha)	SUP. PROPUESTA (ha)
5533640	18-054-008-00086-003	104020	ALMENDROS-GUARA	S	422	29,50	1,01	1,01	1,01		1,01			1,01	1,01
5533643	18-054-008-00086-006	104020	ALMENDROS-GUARA	S	422	13,30	0,20	0,20	0,20		0,20			0,20	0,20

(1) Superficie declarada admisible ajustada con la superficie comprometida.
(2) Factor de penalización valorando el alcance para el tipo de compromiso.

Puede verificar la integridad de una copia de este documento mediante la lectura del código QR adjunto o mediante el acceso a la dirección <https://ws050.juntadeandalucia.es/verificarFirma> indicando el código de VERIFICACIÓN

FIRMADO POR	JUAN JOSE SOLER GARCIA	30/01/2025	
	ROCIO GUIJARRO MILLAN		
VERIFICACIÓN	Pk2jm5URL3QM5ZZ58RR73JPN5XYKW	PÁG. 180/303	



APELLIDOS Y NOMBRE / RAZÓN SOCIAL
RODRIGUEZ MANTILLA DE LOS RIOS ALEJANDRO

NIF
***7940*

EXPEDIENTE
1261912

ANUALIDAD DE PAGO
1ª

IMPORTES POR ANUALIDAD

	2023	2024	2025	2026	2027
IMPORTE MÁXIMO SUBVENCIONABLE	839,18 €	839,18 €	839,18 €	699,32 €	699,32 €
IMPORTE MEDIO DE TRANSFERENCIA (€/ha)	419,59 €	419,59 €	419,59 €	349,66 €	349,66 €

RESUMEN DE UNIDADES

Cód	GRUPO DE PAGO	Sup. Dec. Admisible (ha)	Sup. Comprometida (ha)	Sup. ajustada compromiso (1) (ha)	% sobredec.	Sup. Propuesta (ha)	Importe Declarado	Importe Topado	Importe Propuesto	Importe tras sobredec.
423	FRUTALES REGADÍO	2,00		2,00	0,00	2,00	839,18	839,18	839,18	839,18
TOTAL		2,00	2,00	2,00		2,00	839,18	839,18	839,18	839,18

APLICACIÓN DE REDUCCIONES Y PENALIZACIONES

GRUPO DE PAGO	Importe Calculado	Importe prereduc.	Criterios de subvencionabilidad y compromisos	Presentación tardía	Omisión declaración	Condicionalidad	IMPORTE (Euros) PROPUESTO
FRUTALES REGADÍO	839,18	839,18	0,00	0,00	0,00	0,00	839,18
TOTAL	839,18	839,18					839,18

RESUMEN DE PAGOS

	IMPORTE (Euros)			
	RESUELTO	FEADER	MAPA	CAPADR
FRUTALES REGADÍO - A pagar	839,18 €	713,30 €	82,32 €	43,56 €

RECINTOS PROPUESTOS

REF.	REFERENCIA SIGPAC	CULTIVO	DESCRIPCIÓN CULTIVO	S/R	G.PAGO	PEND. MEDIA (%)	SUP. DEC. ADMISIBLE (ha)	SUP. COMPROM. (ha)	SUP. AJUSTADA COMER.(1) (ha)	SUP. CONV. SIGPAC (ha)	SUP. CERTIE. (ha)	SUP. CAMPO (ha)	SUP. CAMPO DETER.CULL. DECLARADO (ha)	SUP. DEC. REDUCIDA (ha)	SUP. PROPUESTA (ha)
5279182	18-161-028-00062-003	124022	PISTACHO-KERMAN	R	423	1,20	2,00	2,00	2,00		2,00			2,00	2,00

INCIDENCIAS

INCIDENCIA DESCRIPCIÓN

- 75024 La cuenta corriente declarada no se encuentra en el sistema GIRO, se realiza el pago a la cuenta principal designada en GIRO.
- 100402 Recinto solicitado no forma parte de ningún organismo de control autorizado para la producción ecológica en Andalucía o fecha de inscripción posterior al plazo establecido (Anexo I. Criterios de Subvencionabilidad. Orden 28 de marzo de 2023).
Ref:5388862 Recinto:18-161-028-00062-00004 Cultivo:124022 PISTACHO-KERMAN Regadío
- 100424 Solicita recinto que no está comprometido para la operación.
Ref:5388862 Recinto:18-161-028-00062-00004 Cultivo:124022 PISTACHO-KERMAN Regadío

(1) Superficie declarada admisible ajustada con la superficie comprometida.
(2) Factor de penalización valorando el alcance para el tipo de compromiso.

Puede verificar la integridad de una copia de este documento mediante la lectura del código QR adjunto o mediante el acceso a la dirección <https://ws050.juntadeandalucia.es/verificarFirma> indicando el código de VERIFICACIÓN

FIRMADO POR	JUAN JOSE SOLER GARCIA	30/01/2025
	ROCIO GUIJARRO MILLAN	
VERIFICACIÓN	Pk2jm5URL3QM5ZZ58RR73JPN5XYKWK	PÁG. 181/303





APELLIDOS Y NOMBRE / RAZÓN SOCIAL
ROJAS CANTAL ESTEBAN

NIF
****5617*

EXPEDIENTE
1269926

ANUALIDAD DE PAGO

INCIDENCIAS

INCIDENCIA DESCRIPCIÓN

- 100401 Solicitante no inscrito en un organismo de control autorizado para la producción ecológica en Andalucía (Anexo I. Criterios de Subvencionabilidad. Orden 28 de marzo de 2023).
- 100402 Recinto solicitado no forma parte de ningún organismo de control autorizado para la producción ecológica en Andalucía o fecha de inscripción posterior al plazo establecido (Anexo I. Criterios de Subvencionabilidad. Orden 28 de marzo de 2023).
 Ref:-1323381 Recinto:18-127-001-00096-00001 Cultivo:20000 BARBECHO TRADICIONAL-SIN VARIEDAD Secano
 Ref:-1323398 Recinto:18-127-001-00096-00002 Cultivo:104057 ALMENDROS-AVIJOR Secano
 Ref:1700000006875085 Recinto:18-127-002-00131-00001 Cultivo:104057 ALMENDROS-AVIJOR Secano
 Ref:1700000006875083 Recinto:18-127-002-00131-00002 Cultivo:101010 OLIVAR-PICUAL Secano
 Ref:-1323606 Recinto:18-127-005-00076-00001 Cultivo:5065 CEBADA-HISPANIC Secano
 Ref:-1323495 Recinto:18-127-005-00087-00001 Cultivo:5065 CEBADA-HISPANIC Secano
 Ref:-1323667 Recinto:18-127-005-00100-00002 Cultivo:5065 CEBADA-HISPANIC Secano
 Ref:-1323600 Recinto:18-127-005-00108-00003 Cultivo:5065 CEBADA-HISPANIC Secano
 Ref:1700000006875076 Recinto:18-127-005-00140-00003 Cultivo:101010 OLIVAR-PICUAL Secano
 Ref:1700000006875077 Recinto:18-127-005-00140-00004 Cultivo:101010 OLIVAR-PICUAL Secano
 Ref:1700000006875078 Recinto:18-127-005-00169-00001 Cultivo:101010 OLIVAR-PICUAL Secano
 Ref:-1323630 Recinto:18-127-005-00169-00002 Cultivo:101010 OLIVAR-PICUAL Secano
 Ref:1700000006875082 Recinto:18-127-005-00169-00003 Cultivo:5065 CEBADA-HISPANIC Secano
- 100424 Solicita recinto que no está comprometido para la operación.
 Ref:-1323381 Recinto:18-127-001-00096-00001 Cultivo:20000 BARBECHO TRADICIONAL-SIN VARIEDAD Secano
 Ref:-1323398 Recinto:18-127-001-00096-00002 Cultivo:104057 ALMENDROS-AVIJOR Secano
 Ref:1700000006875085 Recinto:18-127-002-00131-00001 Cultivo:104057 ALMENDROS-AVIJOR Secano
 Ref:1700000006875083 Recinto:18-127-002-00131-00002 Cultivo:101010 OLIVAR-PICUAL Secano
 Ref:-1323606 Recinto:18-127-005-00076-00001 Cultivo:5065 CEBADA-HISPANIC Secano
 Ref:-1323495 Recinto:18-127-005-00087-00001 Cultivo:5065 CEBADA-HISPANIC Secano
 Ref:-1323667 Recinto:18-127-005-00100-00002 Cultivo:5065 CEBADA-HISPANIC Secano
 Ref:-1323600 Recinto:18-127-005-00108-00003 Cultivo:5065 CEBADA-HISPANIC Secano
 Ref:1700000006875076 Recinto:18-127-005-00140-00003 Cultivo:101010 OLIVAR-PICUAL Secano
 Ref:1700000006875077 Recinto:18-127-005-00140-00004 Cultivo:101010 OLIVAR-PICUAL Secano
 Ref:1700000006875078 Recinto:18-127-005-00169-00001 Cultivo:101010 OLIVAR-PICUAL Secano
 Ref:-1323630 Recinto:18-127-005-00169-00002 Cultivo:101010 OLIVAR-PICUAL Secano
 Ref:1700000006875082 Recinto:18-127-005-00169-00003 Cultivo:5065 CEBADA-HISPANIC Secano
- 101008 Expediente sin compromisos vigentes.
Operación:6503.1

(1) Superficie declarada admisible ajustada con la superficie comprometida.
 (2) Factor de penalización valorando el alcance para el tipo de compromiso.

Puede verificar la integridad de una copia de este documento mediante la lectura del código QR adjunto o mediante el acceso a la dirección https://ws050.juntadeandalucia.es/verificarFirma indicando el código de VERIFICACIÓN			
FIRMADO POR	JUAN JOSE SOLER GARCIA	30/01/2025	
	ROCIO GUIJARRO MILLAN		
VERIFICACIÓN	Pk2jm5URL3QM5ZZ58RR73JPN5XYKW		PÁG. 182/303



<u>APELLIDOS Y NOMBRE / RAZÓN SOCIAL</u>	<u>NIF</u>	<u>EXPEDIENTE</u>	<u>ANUALIDAD DE PAGO</u>
ROJAS PEREZ PATRICIA	****8367*	1273014	

INCIDENCIAS

INCIDENCIA DESCRIPCIÓN

100424	Solicita recinto que no está comprometido para la operación. Ref:5533516 Recinto:18-054-009-00396-00003 Cultivo:104020 ALMENDROS-GUARA Secano Ref:5533515 Recinto:18-054-009-00396-00005 Cultivo:104020 ALMENDROS-GUARA Secano
101008	Expediente sin compromisos vigentes. Operación:6503.1

(1) Superficie declarada admisible ajustada con la superficie comprometida.
(2) Factor de penalización valorando el alcance para el tipo de compromiso.

Puede verificar la integridad de una copia de este documento mediante la lectura del código QR adjunto o mediante el acceso a la dirección https://ws050.juntadeandalucia.es/verificarFirma indicando el código de VERIFICACIÓN			
FIRMADO POR	JUAN JOSE SOLER GARCIA ROCIO GUIJARRO MILLAN	30/01/2025	
VERIFICACIÓN	Pk2jm5URL3QM5ZZ58RR73JPN5XYKW	PÁG. 183/303	



APELLIDOS Y NOMBRE / RAZÓN SOCIAL
ROMACHO BAENA ANTONIO ISMAEL

NIF
***4668*

EXPEDIENTE
1158946

ANUALIDAD DE PAGO

INCIDENCIAS

INCIDENCIA DESCRIPCIÓN

226	Recinto abandonado según SIGPAC por el que solicita alguna ayuda/práctica. Ref.-806472 Recinto:18-091-024-00011-00006 Cultivo:104020 ALMENDROS-GUARA Secano Ref.-806478 Recinto:18-091-024-00064-00007 Cultivo:104020 ALMENDROS-GUARA Secano Ref.-806479 Recinto:18-091-024-00064-00008 Cultivo:104020 ALMENDROS-GUARA Secano Ref.-806484 Recinto:18-091-024-00064-00009 Cultivo:104020 ALMENDROS-GUARA Secano Ref.-806486 Recinto:18-091-024-00064-00010 Cultivo:104020 ALMENDROS-GUARA Secano
242	Recinto pendiente de acreditación de titularidad. Ref.-806478 Recinto:18-091-024-00064-00007 Cultivo:104020 ALMENDROS-GUARA Secano Ref.-806479 Recinto:18-091-024-00064-00008 Cultivo:104020 ALMENDROS-GUARA Secano Ref.-806484 Recinto:18-091-024-00064-00009 Cultivo:104020 ALMENDROS-GUARA Secano Ref.-806486 Recinto:18-091-024-00064-00010 Cultivo:104020 ALMENDROS-GUARA Secano
100424	Solicita recinto que no está comprometido para la operación. Ref.-806468 Recinto:18-091-024-00011-00003 Cultivo:104020 ALMENDROS-GUARA Regadío Ref.-806470 Recinto:18-091-024-00011-00004 Cultivo:104020 ALMENDROS-GUARA Regadío Ref.-806471 Recinto:18-091-024-00011-00005 Cultivo:104020 ALMENDROS-GUARA Regadío Ref.-806472 Recinto:18-091-024-00011-00006 Cultivo:104020 ALMENDROS-GUARA Secano Ref.-806478 Recinto:18-091-024-00064-00007 Cultivo:104020 ALMENDROS-GUARA Secano Ref.-806479 Recinto:18-091-024-00064-00008 Cultivo:104020 ALMENDROS-GUARA Secano Ref.-806484 Recinto:18-091-024-00064-00009 Cultivo:104020 ALMENDROS-GUARA Secano Ref.-806486 Recinto:18-091-024-00064-00010 Cultivo:104020 ALMENDROS-GUARA Secano
101008	Expediente sin compromisos vigentes. Operación:6503.1

(1) Superficie declarada admisible ajustada con la superficie comprometida.
(2) Factor de penalización valorando el alcance para el tipo de compromiso.

Puede verificar la integridad de una copia de este documento mediante la lectura del código QR adjunto o mediante el acceso a la dirección https://ws050.juntadeandalucia.es/verificarFirma indicando el código de VERIFICACIÓN			
FIRMADO POR	JUAN JOSE SOLER GARCIA ROCIO GUIJARRO MILLAN	30/01/2025	
VERIFICACIÓN	Pk2jm5URL3QM5ZZ58RR73JPN5XYKW	PÁG. 184/303	



APELLIDOS Y NOMBRE / RAZÓN SOCIAL

ROMERO ORTIZ ANTONIO

NIF
***8544*

EXPEDIENTE
1213486

ANUALIDAD DE PAGO

1ª

IMPORTE POR ANUALIDAD

	2023	2024	2025	2026	2027
IMPORTE MÁXIMO SUBVENCIONABLE	280,25 €	280,25 €	280,25 €	233,54 €	233,54 €
IMPORTE MEDIO DE TRANSFERENCIA (€/ha)	259,49 €	259,49 €	259,49 €	216,24 €	216,24 €

RESUMEN DE UNIDADES

Cód	GRUPO DE PAGO	Sup. Dec. Admisible (ha)	Sup. Comprometida (ha)	Sup. ajustada compromiso (1) (ha)	% sobredec.	Sup. Propuesta (ha)	Importe Declarado	Importe Topado	Importe Propuesto	Importe tras sobredec.
422	FRUTALES SECANO	1,08		1,08	0,00	1,08	280,25	280,25	280,25	280,25
TOTAL		1,08	1,08	1,08		1,08	280,25	280,25	280,25	280,25

APLICACIÓN DE REDUCCIONES Y PENALIZACIONES

GRUPO DE PAGO	Importe Calculado	Importe prereduc.	Criterios de subvencionabilidad y compromisos	Presentación tardía	Omisión declaración	Condicionalidad	IMPORTE (Euros) PROPUESTO
FRUTALES SECANO	280,25	280,25	0,00	0,00	0,00	0,00	280,25
TOTAL	280,25	280,25					280,25

RESUMEN DE PAGOS

	IMPORTE (Euros)			
	RESUELTO	FEADER	MAPA	CAPADR
FRUTALES SECANO - A pagar	280,25 €	238,21 €	27,49 €	14,55 €

RECINTOS PROPUESTOS

REF.	REFERENCIA SIGPAC	CULTIVO	DESCRIPCIÓN CULTIVO	S/R	G.PAGO	PEND. MEDIA (%)	SUP. DEC. ADMISIBLE (ha)	SUP. COMPROM. (ha)	SUP. AJUSTADA COMPR.(1) (ha)	SUP. CONV. SIGPAC (ha)	SUP. CERTIE. (ha)	SUP. CAMPO (ha)	SUP. CAMPO DETER. CULL. DECLARADO (ha)	SUP. DEC. REDUCIDA (ha)	SUP. PROPUESTA (ha)
-760267	18-167-002-00257-002	104007	ALMENDROS-COMUNA	S	422	27,00	1,08	1,08	1,08		1,08			1,08	1,08

(1) Superficie declarada admisible ajustada con la superficie comprometida.
(2) Factor de penalización valorando el alcance para el tipo de compromiso.

Puede verificar la integridad de una copia de este documento mediante la lectura del código QR adjunto o mediante el acceso a la dirección <https://ws050.juntadeandalucia.es/verificarFirma> indicando el código de VERIFICACIÓN

FIRMADO POR	JUAN JOSE SOLER GARCIA	30/01/2025	
	ROCIO GUIJARRO MILLAN		
VERIFICACIÓN	Pk2jm5URL3QM5ZZ58RR73JPN5XYKW	PÁG. 185/303	



APELLIDOS Y NOMBRE / RAZÓN SOCIAL

SANCHEZ ALONSO MIGUEL ANGEL

NIF
****1513*

EXPEDIENTE
1144468

ANUALIDAD DE PAGO

1ª

IMPORTE POR ANUALIDAD

	2023	2024	2025	2026	2027
IMPORTE MÁXIMO SUBVENCIONABLE	2.260,37 €	2.260,37 €	1.883,58 €	1.883,58 €	1.883,58 €
IMPORTE MEDIO DE TRANSFERENCIA (€/ha)	84,50 €	84,50 €	70,41 €	70,41 €	70,41 €

RESUMEN DE UNIDADES

Cód	GRUPO DE PAGO	Sup. Dec. Admisible (ha)	Sup. Comprometida (ha)	Sup. ajustada compromiso (1) (ha)	% sobredec.	Sup. Propuesta (ha)	Importe Declarado	Importe Topado	Importe Propuesto	Importe tras sobredec.
416	HERBÁCEOS	12,46		12,46	0,00	12,46	2.260,37	2.260,37	2.260,37	2.260,37
424	HERBÁCEOS NO ELEGIBLES	14,31		14,29	0,00	14,29	0,00	0,00	0,00	0,00
TOTAL		26,77	26,75	26,75		26,75	2.260,37	2.260,37	2.260,37	2.260,37

APLICACIÓN DE REDUCCIONES Y PENALIZACIONES

GRUPO DE PAGO	Importe Calculado	Importe prereduc.	Criterios de subvencionabilidad y compromisos	Presentación tardía	Omisión declaración	Condicionabilidad	IMPORTE (Euros) PROPUESTO
HERBÁCEOS	2.260,37	2.260,37		0,00	0,00	0,00	2.260,37
HERBÁCEOS NO ELEGIBLES	0,00	0,00		0,00	0,00	0,00	0,00
TOTAL	2.260,37	2.260,37					2.260,37

RESUMEN DE PAGOS

	RESUELTO	FEADER	MAPA	CAPADR
HERBÁCEOS - A pagar	2.260,37 €	1.921,31 €	221,74 €	117,32 €

RECINTOS PROPUESTOS

REF.	REFERENCIA SIGPAC	CULTIVO DESCRIPCIÓN CULTIVO	S/R G.PAGO	PEND. MEDIA (%)	SUP. DEC. ADMISIBLE (ha)	SUP. COMPROM. (ha)	SUP. AJUSTADA COMPROM. (1) (ha)	SUP. CONY. SIGPAC (ha)	SUP. CERTIF. (ha)	SUP. CAMPO (ha)	SUP. CAMPO DETER. CULT. DECLARADO (ha)	SUP. DEC. REDUCIDA (ha)	SUP. PROPUESTA (ha)
-1055893	18-149-002-00363-001	8000 AVENA-SIN VARIEDAD	S	416	0,70	3,72	3,72	3,72	3,72			3,72	3,72
1700000006460913	18-084-004-00279-001	40428 GUI SANTES-ADAM	S	416	1,50	2,24	2,24	2,24	2,24			2,24	2,24
1700000006460925	18-084-004-00110-001	40428 GUI SANTES-ADAM	S	416	9,10	0,68	0,68	0,68	0,68			0,68	0,68
1700000006460929	18-149-002-00129-001	8000 AVENA-SIN VARIEDAD	S	416	1,00	1,47	1,47	1,47	1,47			1,47	1,47
1700000006460943	18-149-002-00130-001	8000 AVENA-SIN VARIEDAD	S	416	0,90	4,35	4,35	4,35	4,35			4,35	4,35
-1359771	18-084-001-00057-003	20000 BARBECHO TRADICIONAL-SIN VARIEDAD	R	424	5,30	0,37	0,37	0,37	0,41			0,37	0,37
-102667	18-084-001-00057-003	20000 BARBECHO TRADICIONAL-SIN VARIEDAD	R	424	5,30	1,74	1,72	1,72	1,93			1,72	1,72
1700000006460914	18-084-001-00047-001	20000 BARBECHO TRADICIONAL-SIN VARIEDAD	S	424	9,80	0,81	0,81	0,81	0,81			0,81	0,81
1700000006460918	18-084-004-00120-003	20000 BARBECHO TRADICIONAL-SIN VARIEDAD	S	424	11,60	0,12	0,12	0,12	0,12			0,12	0,12
1700000006460919	18-084-004-00118-002	20000 BARBECHO TRADICIONAL-SIN VARIEDAD	S	424	12,40	0,46	0,46	0,46	0,46			0,46	0,46
1700000006460920	18-084-004-00120-001	20000 BARBECHO TRADICIONAL-SIN VARIEDAD	S	424	12,90	0,45	0,45	0,45	0,45			0,45	0,45
1700000006460921	18-084-004-00315-001	20000 BARBECHO TRADICIONAL-SIN VARIEDAD	S	424	1,40	1,62	1,62	1,62	1,62			1,62	1,62
1700000006460922	18-084-004-00299-001	20000 BARBECHO TRADICIONAL-SIN VARIEDAD	S	424	2,60	0,64	0,64	0,64	0,64			0,64	0,64
1700000006460923	18-084-004-00748-001	20000 BARBECHO TRADICIONAL-SIN VARIEDAD	S	424	7,90	1,85	1,85	1,85	1,85			1,85	1,85
1700000006460928	18-084-001-00047-008	20000 BARBECHO TRADICIONAL-SIN VARIEDAD	S	424	11,80	0,09	0,09	0,09	0,09			0,09	0,09
1700000006460930	18-084-001-00047-006	20000 BARBECHO TRADICIONAL-SIN VARIEDAD	S	424	10,80	0,19	0,19	0,19	0,19			0,19	0,19
1700000006460933	18-084-004-00117-003	20000 BARBECHO TRADICIONAL-SIN VARIEDAD	S	424	13,70	0,58	0,58	0,58	0,58			0,58	0,58
1700000006460947	18-149-002-00135-001	20000 BARBECHO TRADICIONAL-SIN VARIEDAD	S	424	0,80	5,39	5,39	5,39	5,39			5,39	5,39

(1) Superficie declarada admisible ajustada con la superficie comprometida.
(2) Factor de penalización valorando el alcance para el tipo de compromiso.

Puede verificar la integridad de una copia de este documento mediante la lectura del código QR adjunto o mediante el acceso a la dirección <https://ws050.juntadeandalucia.es/verificarFirma> indicando el código de VERIFICACIÓN

FIRMADO POR

JUAN JOSE SOLER GARCIA

30/01/2025

ROCIO GUIJARRO MILLAN

VERIFICACIÓN

Pk2jm5URL3QM5ZZ58RR73JPN5XYKXW

PÁG. 186/303






INCIDENCIAS

INCIDENCIA DESCRIPCIÓN

- 4272 Verifica que las líneas de declaración de las Solicitudes Únicas no tienen solapes con la capa de Retroactividad Gráfica (ambas de la misma campaña) a nivel de expediente/línea de declaración gráfica de la solicitud.
Ref:-102667 Recinto:18-084-001-00057-00003 Cultivo: - Agregado de la referencia del recinto.:0 Zona de la referencia del recinto.:0 Superficie solapada.:0,02 Id. Incid.:97948701

- 100421 Recinto declarado por error para una operación de la 6503, que se ha corregido de oficio marcando la operación correcta, de acuerdo con la fecha de inscripción del recinto en la producción ecológica.
Ref:1700000006460914 Recinto:18-084-001-00047-00001 Cultivo:20000 BARBECHO TRADICIONAL-SIN VARIEDAD Secano
Ref:1700000006460930 Recinto:18-084-001-00047-00006 Cultivo:20000 BARBECHO TRADICIONAL-SIN VARIEDAD Secano
Ref:1700000006460928 Recinto:18-084-001-00047-00008 Cultivo:20000 BARBECHO TRADICIONAL-SIN VARIEDAD Secano
Ref:-102667 Recinto:18-084-001-00057-00003 Cultivo:20000 BARBECHO TRADICIONAL-SIN VARIEDAD Regadío
Ref:-1359771 Recinto:18-084-001-00057-00003 Cultivo:20000 BARBECHO TRADICIONAL-SIN VARIEDAD Regadío
Ref:1700000006460922 Recinto:18-084-004-00299-00001 Cultivo:20000 BARBECHO TRADICIONAL-SIN VARIEDAD Secano
Ref:1700000006460921 Recinto:18-084-004-00315-00001 Cultivo:20000 BARBECHO TRADICIONAL-SIN VARIEDAD Secano
Ref:1700000006460923 Recinto:18-084-004-00748-00001 Cultivo:20000 BARBECHO TRADICIONAL-SIN VARIEDAD Secano
Ref:1700000006460929 Recinto:18-149-002-00129-00001 Cultivo:8000 AVENA-SIN VARIEDAD Secano
Ref:1700000006460943 Recinto:18-149-002-00130-00001 Cultivo:8000 AVENA-SIN VARIEDAD Secano
Ref:-1055893 Recinto:18-149-002-00363-00001 Cultivo:8000 AVENA-SIN VARIEDAD Secano

(1) Superficie declarada admisible ajustada con la superficie comprometida.
(2) Factor de penalización valorando el alcance para el tipo de compromiso.

Puede verificar la integridad de una copia de este documento mediante la lectura del código QR adjunto o mediante el acceso a la dirección https://ws050.juntadeandalucia.es/verificarFirma indicando el código de VERIFICACIÓN			
FIRMADO POR	JUAN JOSE SOLER GARCIA ROCIO GUIJARRO MILLAN	30/01/2025	
VERIFICACIÓN	Pk2jm5URL3QM5ZZ58RR73JPN5XYKW	PÁG. 187/303	



APELLIDOS Y NOMBRE / RAZÓN SOCIAL

Sánchez Mallorquín Carlos Alberto

NIF

***7178*

EXPEDIENTE

1255912

ANUALIDAD DE PAGO

INCIDENCIAS

INCIDENCIA DESCRIPCIÓN

- 100421 Recinto declarado por error para una operación de la 6503, que se ha corregido de oficio marcando la operación correcta, de acuerdo con la fecha de inscripción del recinto en la producción ecológica.
Ref:-1578944 Recinto:18-167-016-00376-00001 Cultivo:104020 ALMENDROS-GUARA Secano
Ref:5085255 Recinto:18-167-016-00376-00001 Cultivo:104020 ALMENDROS-GUARA Secano
- 100424 Solicita recinto que no está comprometido para la operación.
Ref:-972024 Recinto:18-167-016-00375-00001 Cultivo:104111 ALMENDROS-MAKAKO Secano
Ref:-1578944 Recinto:18-167-016-00376-00001 Cultivo:104020 ALMENDROS-GUARA Secano
Ref:5085255 Recinto:18-167-016-00376-00001 Cultivo:104020 ALMENDROS-GUARA Secano
- 101008 Expediente sin compromisos vigentes.
Operación:6503.1

(1) Superficie declarada admisible ajustada con la superficie comprometida.
(2) Factor de penalización valorando el alcance para el tipo de compromiso.

Puede verificar la integridad de una copia de este documento mediante la lectura del código QR adjunto o mediante el acceso a la dirección <https://ws050.juntadeandalucia.es/verificarFirma> indicando el código de VERIFICACIÓN

FIRMADO POR	JUAN JOSE SOLER GARCIA ROCIO GUIJARRO MILLAN	30/01/2025
VERIFICACIÓN	Pk2jm5URL3QM5ZZ58RR73JPN5XYKW	PÁG. 188/303





<u>APELLIDOS Y NOMBRE / RAZÓN SOCIAL</u>	<u>NIF</u>	<u>EXPEDIENTE</u>	<u>ANUALIDAD DE PAGO</u>
SANCHEZ MIRÓN INDALECIO	***3113*	1264646	

INCIDENCIAS

INCIDENCIA DESCRIPCIÓN

218	La superficie total declarada sobre un mismo recinto en el conjunto de los expedientes, no puede superar la superficie total que el SIGPAC establece para ese recinto. Ref:5303392 Recinto:18-198-001-00186-00003 Cultivo:104010 ALMENDROS-DESMAYO ROJO Secano Suma de superficies declaradas para este recinto por todos los solicitantes (Áreas):26 Superficie SIGPAC medida para este recinto (Áreas):15 Exceso de superficie declarada (Hectáreas):0,11 Suma de superficies declaradas para este recinto por el solicitante (Áreas):15
100401	Solicitante no inscrito en un organismo de control autorizado para la producción ecológica en Andalucía (Anexo I. Criterios de Subvencionabilidad. Orden 28 de marzo de 2023).
100402	Recinto solicitado no forma parte de ningún organismo de control autorizado para la producción ecológica en Andalucía o fecha de inscripción posterior al plazo establecido (Anexo I. Criterios de Subvencionabilidad. Orden 28 de marzo de 2023). Ref:5303391 Recinto:18-198-001-00186-00001 Cultivo:20000 BARBECHO TRADICIONAL-SIN VARIEDAD Secano Ref:5303392 Recinto:18-198-001-00186-00003 Cultivo:104010 ALMENDROS-DESMAYO ROJO Secano Ref:5303394 Recinto:18-198-001-00187-00001 Cultivo:20000 BARBECHO TRADICIONAL-SIN VARIEDAD Secano Ref:5303400 Recinto:18-198-001-00298-00001 Cultivo:104010 ALMENDROS-DESMAYO ROJO Secano Ref:5303401 Recinto:18-198-001-00298-00003 Cultivo:104010 ALMENDROS-DESMAYO ROJO Secano Ref:5303397 Recinto:18-198-001-00372-00001 Cultivo:20000 BARBECHO TRADICIONAL-SIN VARIEDAD Secano Ref:5303398 Recinto:18-198-001-00372-00002 Cultivo:101010 OLIVAR-PICUAL Secano Ref:5303399 Recinto:18-198-001-00373-00001 Cultivo:20000 BARBECHO TRADICIONAL-SIN VARIEDAD Secano Ref:5303402 Recinto:18-198-002-00334-00001 Cultivo:104010 ALMENDROS-DESMAYO ROJO Secano
100424	Solicita recinto que no está comprometido para la operación. Ref:5303391 Recinto:18-198-001-00186-00001 Cultivo:20000 BARBECHO TRADICIONAL-SIN VARIEDAD Secano Ref:5303392 Recinto:18-198-001-00186-00003 Cultivo:104010 ALMENDROS-DESMAYO ROJO Secano Ref:5303394 Recinto:18-198-001-00187-00001 Cultivo:20000 BARBECHO TRADICIONAL-SIN VARIEDAD Secano Ref:5303400 Recinto:18-198-001-00298-00001 Cultivo:104010 ALMENDROS-DESMAYO ROJO Secano Ref:5303401 Recinto:18-198-001-00298-00003 Cultivo:104010 ALMENDROS-DESMAYO ROJO Secano Ref:5303397 Recinto:18-198-001-00372-00001 Cultivo:20000 BARBECHO TRADICIONAL-SIN VARIEDAD Secano Ref:5303398 Recinto:18-198-001-00372-00002 Cultivo:101010 OLIVAR-PICUAL Secano Ref:5303399 Recinto:18-198-001-00373-00001 Cultivo:20000 BARBECHO TRADICIONAL-SIN VARIEDAD Secano Ref:5303402 Recinto:18-198-002-00334-00001 Cultivo:104010 ALMENDROS-DESMAYO ROJO Secano
101008	Expediente sin compromisos vigentes. Operación:6503.1

(1) Superficie declarada admisible ajustada con la superficie comprometida.
(2) Factor de penalización valorando el alcance para el tipo de compromiso.

Puede verificar la integridad de una copia de este documento mediante la lectura del código QR adjunto o mediante el acceso a la dirección https://ws050.juntadeandalucia.es/verificarFirma indicando el código de VERIFICACIÓN			
FIRMADO POR	JUAN JOSE SOLER GARCIA	30/01/2025	
VERIFICACIÓN	ROCIO GUIJARRO MILLAN	PÁG. 189/303	

Pk2jm5URL3QM5ZZ58RR73JPN5XYKW



APELLIDOS Y NOMBRE / RAZÓN SOCIAL

SERRANO CARRILLO MIGUEL ANGEL

NIF
***4870*

EXPEDIENTE
1198819

ANUALIDAD DE PAGO

1ª

IMPORTES POR ANUALIDAD

	2023	2024	2025	2026	2027
IMPORTE MÁXIMO SUBVENCIONABLE	1.498,45 €	1.498,45 €	1.248,66 €	1.248,66 €	1.248,66 €
IMPORTE MEDIO DE TRANSFERENCIA (€/ha)	181,41 €	181,41 €	151,17 €	151,17 €	151,17 €

RESUMEN DE UNIDADES

Cód	GRUPO DE PAGO	Sup. Dec. Admisible (ha)	Sup. Comprometida (ha)	Sup. ajustada compromiso (1) (ha)	% sobredec.	Sup. Propuesta (ha)	Importe Declarado	Importe Topado	Importe Propuesto	Importe tras sobredec.
416	HERBÁCEOS	8,26		8,26	0,00	8,26	1.498,45	1.498,45	1.498,45	1.498,45
TOTAL		8,26	8,26	8,26		8,26	1.498,45	1.498,45	1.498,45	1.498,45

APLICACIÓN DE REDUCCIONES Y PENALIZACIONES

GRUPO DE PAGO	Importe Calculado	Importe prereduc.	Criterios de subvencionabilidad y compromisos	Presentación tardía	Omisión declaración	Condicionalidad	IMPORTE (Euros) PROPUESTO
HERBÁCEOS	1.498,45	1.498,45	0,00	0,00	0,00	0,00	1.498,45
TOTAL	1.498,45	1.498,45					1.498,45

RESUMEN DE PAGOS

	IMPORTE (Euros)			
	RESUELTO	FEADER	MAPA	CAPADR
HERBÁCEOS - A pagar	1.498,45 €	1.273,68 €	147,00 €	77,77 €

RECINTOS PROPUESTOS

REF.	REFERENCIA SIGPAC	CULTIVO	DESCRIPCIÓN CULTIVO	S/R	G.PAGO	PEND. MEDIA (%)	SUP. DEC. ADMISIBLE (ha)	SUP. COMPROM. (ha)	SUP. AJUSTADA COMPR.(1) (ha)	SUP. CONV. SIGPAC (ha)	SUP. CERTIE. (ha)	SUP. CAMPO (ha)	SUP. CAMPO DETER. CULL. DECLARADO (ha)	SUP. DEC. REDUCIDA (ha)	SUP. PROPUESTA (ha)
5114232	18-100-001-00152-001	5000	CEBADA-SIN VARIEDAD	S	416	10,50	2,60	2,60	2,60		2,60			2,60	2,60
6958315	18-167-016-00324-001	1000	TRIGO BLANDO-SIN VARIEDAD	S	416	1,90	5,66	5,66	5,66		5,66			5,66	5,66

(1) Superficie declarada admisible ajustada con la superficie comprometida.
(2) Factor de penalización valorando el alcance para el tipo de compromiso.

Puede verificar la integridad de una copia de este documento mediante la lectura del código QR adjunto o mediante el acceso a la dirección <https://ws050.juntadeandalucia.es/verificarFirma> indicando el código de VERIFICACIÓN

FIRMADO POR	JUAN JOSE SOLER GARCIA	30/01/2025
	ROCIO GUIJARRO MILLAN	
VERIFICACIÓN	Pk2jm5URL3QM5ZZ58RR73JPN5XYKW	PÁG. 190/303






INCIDENCIAS

INCIDENCIA DESCRIPCIÓN

- 100412 Número de hectáreas validadas inferior a la superficie mínima permitida por el grupo de cultivo (Anexo I. Criterios de Subvencionabilidad. Orden 28 de marzo de 2023).
Sup. Resuelta:0 Grupo de Pago:FRUTALES SECANO
- 100413 Recinto perteneciente a grupo de cultivo que no cumple con la superficie mínima requerida (Anexo I. Criterios de Subvencionabilidad. Orden 28 de marzo de 2023).
Ref:5114223 Recinto:18-100-001-00101-00006 Cultivo:104007 ALMENDROS-COMUNA Secano Sup. Declarada:0,16 Superficie Resolver:0,16
Ref:5114224 Recinto:18-100-001-00101-00007 Cultivo:104007 ALMENDROS-COMUNA Secano Sup. Declarada:1,43 Superficie Resolver:1,43
Ref:5114258 Recinto:18-100-001-00108-00002 Cultivo:104007 ALMENDROS-COMUNA Secano Sup. Declarada:1,61 Superficie Resolver:1,61
Ref:5290748 Recinto:18-100-001-00143-00005 Cultivo:104007 ALMENDROS-COMUNA Secano Sup. Declarada:0,98 Superficie Resolver:0,98
Ref:5290727 Recinto:18-100-001-00151-00001 Cultivo:104007 ALMENDROS-COMUNA Secano Sup. Declarada:1,57 Superficie Resolver:1,57
Ref:5290742 Recinto:18-100-001-00157-00006 Cultivo:104007 ALMENDROS-COMUNA Secano Sup. Declarada:0,42 Superficie Resolver:0,42
Ref:5290743 Recinto:18-100-001-00157-00007 Cultivo:104007 ALMENDROS-COMUNA Secano Sup. Declarada:0,42 Superficie Resolver:0,42
Ref:170000006567137 Recinto:18-100-009-00112-00003 Cultivo:104057 ALMENDROS-AVIJOR Secano Sup. Declarada:3,31 Superficie Resolver:3,31
Ref:170000006567136 Recinto:18-100-011-00012-00010 Cultivo:104043 ALMENDROS-VAIRO Secano Sup. Declarada:1,59 Superficie Resolver:1,59
Ref:-1335052 Recinto:18-100-011-00012-00012 Cultivo:104043 ALMENDROS-VAIRO Secano Sup. Declarada:0,14 Superficie Resolver:0,14
- 100421 Recinto declarado por error para una operación de la 6503, que se ha corregido de oficio marcando la operación correcta, de acuerdo con la fecha de inscripción del recinto en la producción ecológica.
Ref:5114232 Recinto:18-100-001-00152-00001 Cultivo:5000 CEBADA-SIN VARIEDAD Secano
Ref:6958315 Recinto:18-167-016-00324-00001 Cultivo:1000 TRIGO BLANDO-SIN VARIEDAD Secano

(1) Superficie declarada admisible ajustada con la superficie comprometida.
(2) Factor de penalización valorando el alcance para el tipo de compromiso.

Puede verificar la integridad de una copia de este documento mediante la lectura del código QR adjunto o mediante el acceso a la dirección https://ws050.juntadeandalucia.es/verificarFirma indicando el código de VERIFICACIÓN			
FIRMADO POR	JUAN JOSE SOLER GARCIA ROCIO GUIJARRO MILLAN	30/01/2025	
VERIFICACIÓN	Pk2jm5URL3QM5ZZ58RR73JPN5XYKW	PÁG. 191/303	




<u>APELLIDOS Y NOMBRE / RAZÓN SOCIAL</u>	<u>NIF</u>	<u>EXPEDIENTE</u>	<u>ANUALIDAD DE PAGO</u>
SOLA MARTINEZ JOSEFA DEL ROCIO	***2190*	1063646	

INCIDENCIAS

INCIDENCIA DESCRIPCIÓN

100424	Solicita recinto que no está comprometido para la operación. Ref:170000005391512 Recinto:18-100-003-00142-00001 Cultivo:104043 ALMENDROS-VAIRO Regadío Ref:170000005391536 Recinto:18-100-007-00009-00002 Cultivo:104007 ALMENDROS-COMUNA Regadío Ref:-768526 Recinto:18-100-009-00132-00002 Cultivo:104043 ALMENDROS-VAIRO Regadío Ref:-768544 Recinto:18-100-009-00132-00005 Cultivo:104043 ALMENDROS-VAIRO Regadío Ref:-768525 Recinto:18-100-009-00132-00006 Cultivo:104043 ALMENDROS-VAIRO Regadío Ref:-1240507 Recinto:18-100-009-00132-00008 Cultivo:104043 ALMENDROS-VAIRO Secano Ref:-1240508 Recinto:18-100-009-00132-00009 Cultivo:104043 ALMENDROS-VAIRO Secano Ref:-768527 Recinto:18-100-009-00133-00001 Cultivo:104043 ALMENDROS-VAIRO Secano Ref:-768524 Recinto:18-100-009-00145-00002 Cultivo:104043 ALMENDROS-VAIRO Regadío Ref:-768523 Recinto:18-100-010-00020-00003 Cultivo:104025 ALMENDROS-MARINADA Regadío Ref:-769256 Recinto:18-100-010-00022-00001 Cultivo:104025 ALMENDROS-MARINADA Secano
101008	Expediente sin compromisos vigentes. Operación:6503.1

(1) Superficie declarada admisible ajustada con la superficie comprometida.
(2) Factor de penalización valorando el alcance para el tipo de compromiso.

Puede verificar la integridad de una copia de este documento mediante la lectura del código QR adjunto o mediante el acceso a la dirección https://ws050.juntadeandalucia.es/verificarFirma indicando el código de VERIFICACIÓN			
FIRMADO POR	JUAN JOSE SOLER GARCIA	30/01/2025	
	ROCIO GUIJARRO MILLAN		
VERIFICACIÓN	Pk2jm5URL3QM5ZZ58RR73JPN5XYKw	PÁG. 192/303	



APELLIDOS Y NOMBRE / RAZÓN SOCIAL

SUNNY SIGHTS ZENETE SL

NIF

****1779*

EXPEDIENTE

1170276

ANUALIDAD DE PAGO

(1) Superficie declarada admisible ajustada con la superficie comprometida.
(2) Factor de penalización valorando el alcance para el tipo de compromiso.

Puede verificar la integridad de una copia de este documento mediante la lectura del código QR adjunto o mediante el acceso a la dirección <https://ws050.juntadeandalucia.es/verificarFirma> indicando el código de VERIFICACIÓN

FIRMADO POR	JUAN JOSE SOLER GARCIA ROCIO GUIJARRO MILLAN	30/01/2025	
VERIFICACIÓN	Pk2jm5URL3QM5ZZ58RRR73JPN5XYKW	PÁG. 193/303	




INCIDENCIAS

INCIDENCIA DESCRIPCIÓN

100424	<p>Solicita recinto que no está comprometido para la operación.</p> <p>Ref:170000006934560 Recinto:18-011-004-00006-00001 Cultivo:124022 PISTACHO-KERMAN Regadio</p> <p>Ref:-1036200 Recinto:18-011-004-00006-00002 Cultivo:124020 PISTACHO-JOLEY Regadio</p> <p>Ref:-1041402 Recinto:18-011-004-00006-00003 Cultivo:124022 PISTACHO-KERMAN Regadio</p> <p>Ref:170000006934567 Recinto:18-011-004-00006-00004 Cultivo:124022 PISTACHO-KERMAN Regadio</p> <p>Ref:-524944 Recinto:18-011-004-00006-00005 Cultivo:124022 PISTACHO-KERMAN Regadio</p> <p>Ref:170000006934623 Recinto:18-011-004-00007-00001 Cultivo:124022 PISTACHO-KERMAN Regadio</p> <p>Ref:-1041478 Recinto:18-011-004-00009-00001 Cultivo:124022 PISTACHO-KERMAN Regadio</p> <p>Ref:170000006934568 Recinto:18-011-004-00009-00002 Cultivo:124022 PISTACHO-KERMAN Regadio</p> <p>Ref:170000006934561 Recinto:18-011-004-00009-00003 Cultivo:124022 PISTACHO-KERMAN Regadio</p> <p>Ref:170000006934562 Recinto:18-011-004-00009-00004 Cultivo:124022 PISTACHO-KERMAN Regadio</p> <p>Ref:170000006934594 Recinto:18-011-004-00010-00001 Cultivo:124022 PISTACHO-KERMAN Regadio</p> <p>Ref:-1041492 Recinto:18-011-004-00010-00002 Cultivo:124022 PISTACHO-KERMAN Regadio</p> <p>Ref:-1036198 Recinto:18-011-004-00010-00003 Cultivo:124022 PISTACHO-KERMAN Regadio</p> <p>Ref:-1041493 Recinto:18-011-004-00013-00001 Cultivo:124022 PISTACHO-KERMAN Regadio</p> <p>Ref:170000006934595 Recinto:18-011-004-00013-00002 Cultivo:124022 PISTACHO-KERMAN Regadio</p> <p>Ref:-1041494 Recinto:18-011-004-00014-00001 Cultivo:124022 PISTACHO-KERMAN Regadio</p> <p>Ref:170000006934596 Recinto:18-011-004-00014-00002 Cultivo:124022 PISTACHO-KERMAN Regadio</p> <p>Ref:170000006934565 Recinto:18-011-004-00017-00001 Cultivo:124022 PISTACHO-KERMAN Regadio</p> <p>Ref:170000006934564 Recinto:18-011-004-00019-00001 Cultivo:124022 PISTACHO-KERMAN Regadio</p> <p>Ref:170000006934584 Recinto:18-011-004-00021-00001 Cultivo:124022 PISTACHO-KERMAN Regadio</p> <p>Ref:170000006934569 Recinto:18-011-004-00032-00001 Cultivo:124022 PISTACHO-KERMAN Regadio</p> <p>Ref:170000006934566 Recinto:18-011-004-00035-00001 Cultivo:124022 PISTACHO-KERMAN Regadio</p> <p>Ref:170000006934585 Recinto:18-011-004-00038-00001 Cultivo:124022 PISTACHO-KERMAN Regadio</p> <p>Ref:170000006934574 Recinto:18-011-005-00001-00002 Cultivo:124022 PISTACHO-KERMAN Regadio</p> <p>Ref:170000006934580 Recinto:18-011-005-00003-00001 Cultivo:124022 PISTACHO-KERMAN Regadio</p> <p>Ref:170000006934581 Recinto:18-011-005-00004-00002 Cultivo:124022 PISTACHO-KERMAN Regadio</p> <p>Ref:170000006934575 Recinto:18-011-005-00083-00001 Cultivo:124022 PISTACHO-KERMAN Regadio</p> <p>Ref:170000006934576 Recinto:18-011-005-00084-00002 Cultivo:124022 PISTACHO-KERMAN Regadio</p> <p>Ref:170000006934577 Recinto:18-011-005-00085-00002 Cultivo:124022 PISTACHO-KERMAN Regadio</p> <p>Ref:170000006934582 Recinto:18-116-508-00040-00001 Cultivo:124022 PISTACHO-KERMAN Regadio</p> <p>Ref:170000006934606 Recinto:18-116-508-00043-00001 Cultivo:124022 PISTACHO-KERMAN Regadio</p> <p>Ref:170000006934607 Recinto:18-116-508-00062-00001 Cultivo:124022 PISTACHO-KERMAN Regadio</p> <p>Ref:170000006934608 Recinto:18-116-508-00063-00001 Cultivo:124022 PISTACHO-KERMAN Regadio</p> <p>Ref:170000006934609 Recinto:18-116-508-00064-00001 Cultivo:124022 PISTACHO-KERMAN Regadio</p> <p>Ref:170000006934610 Recinto:18-116-508-00066-00001 Cultivo:124022 PISTACHO-KERMAN Regadio</p> <p>Ref:170000006934624 Recinto:18-116-509-00001-00001 Cultivo:124022 PISTACHO-KERMAN Regadio</p> <p>Ref:-1036181 Recinto:18-116-509-00002-00001 Cultivo:124022 PISTACHO-KERMAN Regadio</p> <p>Ref:170000006934597 Recinto:18-116-509-00002-00002 Cultivo:124022 PISTACHO-KERMAN Regadio</p> <p>Ref:-524947 Recinto:18-116-509-00002-00003 Cultivo:124022 PISTACHO-KERMAN Regadio</p> <p>Ref:170000006934598 Recinto:18-116-509-00003-00001 Cultivo:124022 PISTACHO-KERMAN Regadio</p> <p>Ref:170000006934599 Recinto:18-116-509-00004-00001 Cultivo:124022 PISTACHO-KERMAN Regadio</p> <p>Ref:-1036183 Recinto:18-116-509-00004-00002 Cultivo:124022 PISTACHO-KERMAN Regadio</p> <p>Ref:170000006934572 Recinto:18-116-509-00006-00002 Cultivo:124022 PISTACHO-KERMAN Regadio</p> <p>Ref:170000006934600 Recinto:18-116-509-00081-00001 Cultivo:124022 PISTACHO-KERMAN Regadio</p> <p>Ref:170000006934573 Recinto:18-116-509-00082-00001 Cultivo:124022 PISTACHO-KERMAN Regadio</p> <p>Ref:170000006934611 Recinto:18-116-510-00001-00001 Cultivo:124022 PISTACHO-KERMAN Regadio</p> <p>Ref:170000006934612 Recinto:18-116-510-00002-00001 Cultivo:124022 PISTACHO-KERMAN Regadio</p> <p>Ref:170000006934563 Recinto:18-116-510-00004-00001 Cultivo:124022 PISTACHO-KERMAN Regadio</p> <p>Ref:4160151 Recinto:18-116-510-00023-00001 Cultivo:124022 PISTACHO-KERMAN Regadio</p> <p>Ref:170000006934603 Recinto:18-116-510-00237-00001 Cultivo:104020 ALMENDROS-GUARA Regadio</p> <p>Ref:170000006934604 Recinto:18-116-510-00238-00001 Cultivo:104020 ALMENDROS-GUARA Regadio</p> <p>Ref:170000006934605 Recinto:18-116-510-00257-00001 Cultivo:104020 ALMENDROS-GUARA Regadio</p> <p>Ref:170000006934618 Recinto:18-116-511-00009-00001 Cultivo:124022 PISTACHO-KERMAN Regadio</p> <p>Ref:170000006934619 Recinto:18-116-511-00010-00001 Cultivo:124022 PISTACHO-KERMAN Regadio</p> <p>Ref:170000006934613 Recinto:18-116-511-00012-00002 Cultivo:124022 PISTACHO-KERMAN Secano</p> <p>Ref:170000006934617 Recinto:18-116-511-00015-00001 Cultivo:104020 ALMENDROS-GUARA Secano</p>
--------	---

(1) Superficie declarada admisible ajustada con la superficie comprometida.
 (2) Factor de penalización valorando el alcance para el tipo de compromiso.

Puede verificar la integridad de una copia de este documento mediante la lectura del código QR adjunto o mediante el acceso a la dirección https://ws050.juntadeandalucia.es/verificarFirma indicando el código de VERIFICACIÓN			
FIRMADO POR	JUAN JOSE SOLER GARCIA ROCIO GUIJARRO MILLAN	30/01/2025	
VERIFICACIÓN	Pk2jm5URL3QM5ZZ58RR73JPN5XYKW	PÁG. 194/303	



INCIDENCIAS

INCIDENCIA DESCRIPCIÓN

	Ref:170000006934620 Recinto:18-116-511-00017-00002 Cultivo:124022 PISTACHO-KERMAN Regadío
	Ref:170000006934621 Recinto:18-116-511-00018-00001 Cultivo:124022 PISTACHO-KERMAN Regadío
	Ref:170000006934622 Recinto:18-116-511-00019-00001 Cultivo:124022 PISTACHO-KERMAN Regadío
	Ref:170000006934578 Recinto:18-116-511-00029-00002 Cultivo:124022 PISTACHO-KERMAN Regadío
	Ref:170000006934579 Recinto:18-116-511-00030-00001 Cultivo:124022 PISTACHO-KERMAN Regadío
	Ref:170000006934601 Recinto:18-116-511-00031-00001 Cultivo:124022 PISTACHO-KERMAN Regadío
	Ref:170000006934602 Recinto:18-116-511-00032-00002 Cultivo:124022 PISTACHO-KERMAN Regadío
	Ref:170000006934614 Recinto:18-116-511-00034-00001 Cultivo:124022 PISTACHO-KERMAN Regadío
	Ref:170000006934615 Recinto:18-116-511-00035-00001 Cultivo:124022 PISTACHO-KERMAN Regadío
	Ref:170000006934616 Recinto:18-116-511-00036-00001 Cultivo:124022 PISTACHO-KERMAN Regadío
	Ref:-121401 Recinto:18-116-511-00036-00002 Cultivo:124022 PISTACHO-KERMAN Regadío
	Ref:170000006934586 Recinto:18-116-511-00038-00001 Cultivo:124022 PISTACHO-KERMAN Regadío
	Ref:170000006934587 Recinto:18-116-511-00040-00001 Cultivo:124022 PISTACHO-KERMAN Regadío
	Ref:170000006934588 Recinto:18-116-511-00041-00001 Cultivo:124022 PISTACHO-KERMAN Regadío
	Ref:170000006934589 Recinto:18-116-511-00042-00001 Cultivo:124022 PISTACHO-KERMAN Regadío
	Ref:170000006934590 Recinto:18-116-511-00044-00002 Cultivo:124022 PISTACHO-KERMAN Regadío
	Ref:170000006934591 Recinto:18-116-511-00045-00002 Cultivo:124022 PISTACHO-KERMAN Regadío
	Ref:5245439 Recinto:18-116-511-00046-00001 Cultivo:124022 PISTACHO-KERMAN Regadío
	Ref:5245442 Recinto:18-116-511-00047-00002 Cultivo:124022 PISTACHO-KERMAN Regadío
	Ref:5245443 Recinto:18-116-511-00047-00003 Cultivo:124022 PISTACHO-KERMAN Regadío
	Ref:170000006934571 Recinto:18-116-511-00048-00002 Cultivo:124022 PISTACHO-KERMAN Regadío
101008	Expediente sin compromisos vigentes. Operación:6503.1

(1) Superficie declarada admisible ajustada con la superficie comprometida.
(2) Factor de penalización valorando el alcance para el tipo de compromiso.

Puede verificar la integridad de una copia de este documento mediante la lectura del código QR adjunto o mediante el acceso a la dirección https://ws050.juntadeandalucia.es/verificarFirma indicando el código de VERIFICACIÓN			
FIRMADO POR	JUAN JOSE SOLER GARCIA ROCIO GUIJARRO MILLAN	30/01/2025	
VERIFICACIÓN	Pk2jm5URL3QM5ZZ58RR73JPN5XYKW	PÁG. 195/303	



APELLIDOS Y NOMBRE / RAZÓN SOCIAL

TARIFA GUALDA ALEJANDRO

NIF

***6369*

EXPEDIENTE

1246788

ANUALIDAD DE PAGO

1ª

IMPORTE POR ANUALIDAD

	2023	2024	2025	2026	2027
IMPORTE MÁXIMO SUBVENCIONABLE	4.701,96 €	4.701,96 €	4.701,96 €	3.918,27 €	3.918,27 €
IMPORTE MEDIO DE TRANSFERENCIA (€/ha)	259,49 €	259,49 €	259,49 €	216,24 €	216,24 €

RESUMEN DE UNIDADES

Cód	GRUPO DE PAGO	Sup. Dec. Admisible (ha)	Sup. Comprometida (ha)	Sup. ajustada compromiso (1) (ha)	% sobredec.	Sup. Propuesta (ha)	Importe Declarado	Importe Topado	Importe Propuesto	Importe tras sobredec.
422	FRUTALES SECANO	18,12		18,12	0,00	18,12	4.701,96	4.701,96	4.701,96	4.701,96
TOTAL		18,12	18,12	18,12		18,12	4.701,96	4.701,96	4.701,96	4.701,96

APLICACIÓN DE REDUCCIONES Y PENALIZACIONES

GRUPO DE PAGO	Importe Calculado	Importe prereduc.	Criterios de subvencionabilidad y compromisos	Presentación tardía	Omisión declaración	Condicionalidad	IMPORTE (Euros) PROPUESTO
FRUTALES SECANO	4.701,96	4.701,96	0,00	0,00	0,00	0,00	4.701,96
TOTAL	4.701,96	4.701,96					4.701,96

RESUMEN DE PAGOS

	RESUELTO	FEADER	MAPA	CAPADR
FRUTALES SECANO - A pagar	4.701,96 €	3.996,67 €	461,26 €	244,03 €

RECINTOS PROPUESTOS

REF.	REFERENCIA SIGPAC	CULTIVO DESCRIPCIÓN CULTIVO	S/R G.PAGO	PEND. MEDIA (%)	SUP. DEC. ADMISIBLE (ha)	SUP. COMPROM. (ha)	SUP. AJUSTADA COMPROM. (1) (ha)	SUP. CONV. SIGPAC (ha)	SUP. CERTIF. (ha)	SUP. CAMPO (ha)	SUP. CAMPO DETER. CULL. DECLARADO (ha)	SUP. DEC. REDUCIDA (ha)	SUP. PROPUESTA (ha)
-1593282	18-122-001-00437-010	104007 ALMENDROS-COMUNA	S	422	42,70	0,08	0,08	0,08	0,08			0,08	0,08
-1593281	18-122-001-00437-009	104007 ALMENDROS-COMUNA	S	422	28,60	0,15	0,15	0,15	0,15			0,15	0,15
-1593280	18-122-001-00437-006	104007 ALMENDROS-COMUNA	S	422	35,30	0,55	0,55	0,55	0,55			0,55	0,55
-1593279	18-122-001-00437-005	104007 ALMENDROS-COMUNA	S	422	45,40	0,96	0,96	0,96	0,96			0,96	0,96
4667717	18-036-007-00001-003	104007 ALMENDROS-COMUNA	S	422	10,50	0,09	0,09	0,09	0,09			0,09	0,09
4667740	18-036-007-00015-001	104007 ALMENDROS-COMUNA	S	422	28,30	1,78	1,78	1,78	1,78			1,78	1,78
4667743	18-036-007-00015-007	104007 ALMENDROS-COMUNA	S	422	21,10	0,01	0,01	0,01	0,01			0,01	0,01
4667748	18-036-007-00022-001	104007 ALMENDROS-COMUNA	S	422	35,50	0,37	0,37	0,37	0,37			0,37	0,37
4667750	18-036-007-00022-004	104007 ALMENDROS-COMUNA	S	422	12,20	0,33	0,33	0,33	0,33			0,33	0,33
4667784	18-036-008-00020-001	104007 ALMENDROS-COMUNA	S	422	22,20	0,01	0,01	0,01	0,01			0,01	0,01
4667786	18-036-008-00020-007	104007 ALMENDROS-COMUNA	S	422	36,40	0,16	0,16	0,16	0,16			0,16	0,16
4667788	18-036-008-00020-012	104007 ALMENDROS-COMUNA	S	422	23,60	0,01	0,01	0,01	0,01			0,01	0,01
4667868	18-036-008-00022-003	218045 HIGUERA-BLANCA	S	422	22,80	0,41	0,41	0,41	0,41			0,41	0,41
4667869	18-036-008-00022-004	218045 HIGUERA-BLANCA	S	422	32,90	0,36	0,36	0,36	0,36			0,36	0,36
4667908	18-036-008-00050-001	104007 ALMENDROS-COMUNA	S	422	30,20	0,61	0,61	0,61	0,61			0,61	0,61
4668249	18-036-008-00072-013	104007 ALMENDROS-COMUNA	S	422	10,10	0,03	0,03	0,03	0,03			0,03	0,03
4668253	18-036-008-00070-001	218045 HIGUERA-BLANCA	S	422	13,10	0,89	0,89	0,89	0,89			0,89	0,89
4668258	18-036-008-00054-001	104007 ALMENDROS-COMUNA	S	422	34,50	1,46	1,46	1,46	1,46			1,46	1,46
5069152	18-036-008-00020-029	218045 HIGUERA-BLANCA	S	422	38,10	0,02	0,02	0,02	0,02			0,02	0,02
5244144	18-005-006-00046-003	104007 ALMENDROS-COMUNA	S	422	59,30	0,05	0,05	0,05	0,05			0,05	0,05
5244148	18-005-006-00055-001	104007 ALMENDROS-COMUNA	S	422	35,90	0,59	0,59	0,59	0,59			0,59	0,59
5244153	18-005-006-00056-001	104007 ALMENDROS-COMUNA	S	422	43,00	0,75	0,75	0,75	0,75			0,75	0,75
5244154	18-122-001-00302-001	104007 ALMENDROS-COMUNA	S	422	33,90	0,22	0,22	0,22	0,22			0,22	0,22
5244165	18-144-023-00113-001	104007 ALMENDROS-COMUNA	S	422	47,90	0,68	0,68	0,68	0,68			0,68	0,68
5329540	18-122-003-00075-001	104007 ALMENDROS-COMUNA	S	422	27,40	0,66	0,66	0,66	0,66			0,66	0,66
5329542	18-122-003-00079-001	104007 ALMENDROS-COMUNA	S	422	33,70	1,81	1,81	1,81	1,81			1,81	1,81
5329545	18-122-003-00088-002	104007 ALMENDROS-COMUNA	S	422	35,10	4,84	4,84	4,84	4,84			4,84	4,84
5329608	18-122-003-00155-001	104007 ALMENDROS-COMUNA	S	422	19,80	0,11	0,11	0,11	0,11			0,11	0,11
6915467	18-036-008-00020-009	104007 ALMENDROS-COMUNA	S	422	38,10	0,09	0,09	0,09	0,09			0,09	0,09
6915471	18-036-008-00020-023	104007 ALMENDROS-COMUNA	S	422	44,40	0,04	0,04	0,04	0,04			0,04	0,04

(1) Superficie declarada admisible ajustada con la superficie comprometida.
 (2) Factor de penalización valorando el alcance para el tipo de compromiso.

Puede verificar la integridad de una copia de este documento mediante la lectura del código QR adjunto o mediante el acceso a la dirección https://ws050.juntadeandalucia.es/verificarFirma indicando el código de VERIFICACIÓN			
FIRMADO POR	JUAN JOSE SOLER GARCIA	30/01/2025	
	ROCIO GUIJARRO MILLAN		
VERIFICACIÓN	Pk2jm5URL3QM5ZZ58RR73JPN5XYKWK		PÁG. 196/303



INCIDENCIAS

INCIDENCIA DESCRIPCIÓN

- 8201 Línea de declaración monitorizada en la que se ha comprobado abandono
 Ref:5244146 Recinto:18-005-006-00046-00001 Cultivo:104007 ALMENDROS-COMUNA
 Ref:4667716 Recinto:18-036-007-00001-00002 Cultivo:104007 ALMENDROS-COMUNA
 Ref:4667733 Recinto:18-036-007-00003-00007 Cultivo:104007 ALMENDROS-COMUNA
- 8227 Línea de declaración monitorizada en la que no ha habido respuesta por parte del productor y, por tanto, sin Juicio Experto de campo.
 Ref:5244150 Recinto:18-005-006-00051-00001 Cultivo:104007 ALMENDROS-COMUNA
- 100412 Número de hectáreas validadas inferior a la superficie mínima permitida por el grupo de cultivo (Anexo I. Criterios de Subvencionabilidad. Orden 28 de marzo de 2023).
 Sup. Resuelta:0 Grupo de Pago:FRUTALES REGADÍO
- 100413 Recinto perteneciente a grupo de cultivo que no cumple con la superficie mínima requerida (Anexo I. Criterios de Subvencionabilidad. Orden 28 de marzo de 2023).
 Ref:4667746 Recinto:18-036-007-00020-00001 Cultivo:104007 ALMENDROS-COMUNA Regadío Sup. Declarada:0,09 Superficie Resolver:0,09
 Ref:5329611 Recinto:18-122-003-00157-00003 Cultivo:104007 ALMENDROS-COMUNA Regadío Sup. Declarada:0,75 Superficie Resolver:0,75
 Ref:5329619 Recinto:18-122-003-00158-00001 Cultivo:104007 ALMENDROS-COMUNA Regadío Sup. Declarada:0,76 Superficie Resolver:0,76
 Ref:5329620 Recinto:18-122-003-00158-00005 Cultivo:113000 OTROS FRUTALES-SIN VARIEDAD Regadío Sup. Declarada:0,04 Superficie Resolver:0,04
- 100424 Solicita recinto que no está comprometido para la operación.
 Ref:5244146 Recinto:18-005-006-00046-00001 Cultivo:104007 ALMENDROS-COMUNA Secano
 Ref:5244150 Recinto:18-005-006-00051-00001 Cultivo:104007 ALMENDROS-COMUNA Secano
 Ref:4667716 Recinto:18-036-007-00001-00002 Cultivo:104007 ALMENDROS-COMUNA Secano
 Ref:4667733 Recinto:18-036-007-00003-00007 Cultivo:104007 ALMENDROS-COMUNA Secano

(1) Superficie declarada admisible ajustada con la superficie comprometida.
 (2) Factor de penalización valorando el alcance para el tipo de compromiso.

Puede verificar la integridad de una copia de este documento mediante la lectura del código QR adjunto o mediante el acceso a la dirección https://ws050.juntadeandalucia.es/verificarFirma indicando el código de VERIFICACIÓN			
FIRMADO POR	JUAN JOSE SOLER GARCIA ROCIO GUIJARRO MILLAN	30/01/2025	
VERIFICACIÓN	Pk2jm5URL3QM5ZZ58RR73JPN5XYKWK	PÁG. 197/303	



<u>APELLIDOS Y NOMBRE / RAZÓN SOCIAL</u>	<u>NIF</u>	<u>EXPEDIENTE</u>	<u>ANUALIDAD DE PAGO</u>
TORREBLANCA MARTINEZ MANUEL	****8062*	1185659	

INCIDENCIAS

INCIDENCIA DESCRIPCIÓN

7162	Se advierte que en el impreso DATOS DE RECINTOS no está consignada la operación solicitada en el impreso SOLICITA LINEAS DE AYUDA DE DESARROLLO RURAL.
101008	Expediente sin compromisos vigentes. Operación:6503.1

(1) Superficie declarada admisible ajustada con la superficie comprometida.
(2) Factor de penalización valorando el alcance para el tipo de compromiso.

Puede verificar la integridad de una copia de este documento mediante la lectura del código QR adjunto o mediante el acceso a la dirección https://ws050.juntadeandalucia.es/verificarFirma indicando el código de VERIFICACIÓN			
FIRMADO POR	JUAN JOSE SOLER GARCIA ROCIO GUIJARRO MILLAN	30/01/2025	
VERIFICACIÓN	Pk2jm5URL3QM5ZZ58RR73JPN5XYKW	PÁG. 198/303	



APELLIDOS Y NOMBRE / RAZÓN SOCIAL

VICO AYALA ANTONIO

NIF
***9320*

EXPEDIENTE
1044429

ANUALIDAD DE PAGO
1ª

IMPORTE POR ANUALIDAD

	2023	2024	2025	2026	2027
IMPORTE MÁXIMO SUBVENCIONABLE	5.170,18 €	5.170,18 €	4.308,34 €	4.308,34 €	4.308,34 €
IMPORTE MEDIO DE TRANSFERENCIA (€/ha)	90,90 €	90,90 €	75,74 €	75,74 €	75,74 €

RESUMEN DE UNIDADES

Cód	GRUPO DE PAGO	Sup. Dec. Admisible (ha)	Sup. Comprometida (ha)	Sup. ajustada compromiso (1) (ha)	% sobredec.	Sup. Propuesta (ha)	Importe Declarado	Importe Topado	Importe Propuesto	Importe tras sobredec.
416	HERBÁCEOS	28,50		28,50	0,00	28,50	5.170,18	5.170,18	5.170,18	5.170,18
424	HERBÁCEOS NO ELEGIBLES	28,38		28,38	0,00	28,38	0,00	0,00	0,00	0,00
TOTAL		56,88	56,88	56,88		56,88	5.170,18	5.170,18	5.170,18	5.170,18

APLICACIÓN DE REDUCCIONES Y PENALIZACIONES

GRUPO DE PAGO	Importe Calculado	Importe prereduc.	Criterios de subvencionabilidad y compromisos	Presentación tardía	Omisión declaración	Condicionalidad	IMPORTE (Euros) PROPUESTO
HERBÁCEOS	5.170,18	5.170,18	0,00	0,00	1,00	0,00	5.118,48
HERBÁCEOS NO ELEGIBLES	0,00	0,00	0,00	0,00	1,00	0,00	0,00
TOTAL	5.170,18	5.170,18					5.118,48

RESUMEN DE PAGOS

	RESUELTO	FEADER	MAPA	CAPADR
HERBÁCEOS - A pagar	5.118,48 €	4.350,71 €	502,12 €	265,65 €

RECINTOS PROPUESTOS

REF.	REFERENCIA SIGPAC	CULTIVO DESCRIPCIÓN CULTIVO	S/R G.PAGO	PEND. MEDIA (%)	SUP. DEC. ADMISIBLE (ha)	SUP. COMPROM. (ha)	SUP. AJUSTADA COMPROM. (1) (ha)	SUP. CONY. SIGPAC (ha)	SUP. CERTIF. (ha)	SUP. CAMPO (ha)	SUP. CAMPO DETER CULT. DECLARADO (ha)	SUP. DEC. REDUCIDA (ha)	SUP. PROPUESTA (ha)
-1231378	18-091-002-00163-001	8000 AVENA-SIN VARIEDAD	S	416	1,20	4,25	4,25	4,25	4,25			4,25	4,25
-1231370	18-091-003-00002-001	8000 AVENA-SIN VARIEDAD	S	416	1,50	2,50	2,50	2,50	2,50			2,50	2,50
1700000005273587	18-088-005-00018-001	53001 YEROS-MORO DA 131	S	416	8,40	5,09	5,09	5,09	5,09			5,09	5,09
1700000005273588	18-088-005-00017-001	5000 CEBADA-SIN VARIEDAD	S	416	5,40	1,74	1,74	1,74	1,74			1,74	1,74
1700000005273589	18-088-005-00017-002	5000 CEBADA-SIN VARIEDAD	S	416	6,60	2,97	2,97	2,97	2,97			2,97	2,97
1700000005273590	18-088-005-00013-001	5000 CEBADA-SIN VARIEDAD	S	416	6,80	1,85	1,85	1,85	1,85			1,85	1,85
1700000005273591	18-088-005-00014-002	5000 CEBADA-SIN VARIEDAD	S	416	4,70	6,76	6,76	6,76	6,76			6,76	6,76
1700000005273592	18-088-005-00046-002	5000 CEBADA-SIN VARIEDAD	S	416	8,50	3,34	3,34	3,34	3,34			3,34	3,34
-1231373	18-091-002-00163-001	20000 BARBECHO TRADICIONAL-SIN VARIEDAD	S	424	1,20	4,06	4,06	4,06	4,06			4,06	4,06
-1231371	18-091-003-00002-001	20000 BARBECHO TRADICIONAL-SIN VARIEDAD	S	424	1,50	2,93	2,93	2,93	2,93			2,93	2,93
-509779	18-088-005-00009-011	20000 BARBECHO TRADICIONAL-SIN VARIEDAD	S	424	3,80	0,09	0,09	0,09	0,09			0,09	0,09
4613821	18-088-003-00034-001	20000 BARBECHO TRADICIONAL-SIN VARIEDAD	S	424	2,90	2,22	2,22	2,22	2,22			2,22	2,22
1700000005273578	18-088-005-00011-007	20000 BARBECHO TRADICIONAL-SIN VARIEDAD	S	424	6,90	4,85	4,85	4,85	4,85			4,85	4,85
1700000005273594	18-088-005-00047-002	20000 BARBECHO TRADICIONAL-SIN VARIEDAD	S	424	5,00	1,60	1,60	1,60	1,60			1,60	1,60
1700000005273595	18-088-005-00010-001	20000 BARBECHO TRADICIONAL-SIN VARIEDAD	S	424	3,40	2,64	2,64	2,64	2,64			2,64	2,64
1700000005273596	18-088-005-00012-002	20000 BARBECHO TRADICIONAL-SIN VARIEDAD	S	424	9,50	0,27	0,27	0,27	0,27			0,27	0,27
1700000005273597	18-088-005-00012-003	20000 BARBECHO TRADICIONAL-SIN VARIEDAD	S	424	7,30	3,89	3,89	3,89	3,89			3,89	3,89
1700000005273600	18-088-005-00009-002	20000 BARBECHO TRADICIONAL-SIN VARIEDAD	S	424	4,10	5,83	5,83	5,83	5,83			5,83	5,83

(1) Superficie declarada admisible ajustada con la superficie comprometida.
(2) Factor de penalización valorando el alcance para el tipo de compromiso.

Puede verificar la integridad de una copia de este documento mediante la lectura del código QR adjunto o mediante el acceso a la dirección <https://ws050.juntadeandalucia.es/verificarFirma> indicando el código de VERIFICACIÓN

FIRMADO POR

JUAN JOSE SOLER GARCIA

30/01/2025

ROCIO GUIJARRO MILLAN

VERIFICACIÓN

Pk2jm5URL3QM5ZZ58RR73JPN5XYKW

PÁG. 199/303





INCIDENCIAS

INCIDENCIA DESCRIPCIÓN

256	Solicitud con recintos no declarados en campaña actual con una reducción por omisión de superficie superior al 3% CÓDIGO PARA EL PORCENTAJE DE REDUCCIÓN POR OMISIÓN QUE CORRESPONDE A LA SOLICITUD:1
3790	Recinto declarado inactivo Ref:170000005273599 Recinto:18-088-900-09601-00021 Cultivo: -
100421	Recinto declarado por error para una operación de la 6503, que se ha corregido de oficio marcando la operación correcta, de acuerdo con la fecha de inscripción del recinto en la producción ecológica. Ref:4613821 Recinto:18-088-003-00034-00001 Cultivo:20000 BARBECHO TRADICIONAL-SIN VARIEDAD Secano Ref:170000005273600 Recinto:18-088-005-00009-00002 Cultivo:20000 BARBECHO TRADICIONAL-SIN VARIEDAD Secano Ref:-509779 Recinto:18-088-005-00009-00011 Cultivo:20000 BARBECHO TRADICIONAL-SIN VARIEDAD Secano Ref:170000005273595 Recinto:18-088-005-00010-00001 Cultivo:20000 BARBECHO TRADICIONAL-SIN VARIEDAD Secano Ref:170000005273578 Recinto:18-088-005-00011-00007 Cultivo:20000 BARBECHO TRADICIONAL-SIN VARIEDAD Secano Ref:170000005273596 Recinto:18-088-005-00012-00002 Cultivo:20000 BARBECHO TRADICIONAL-SIN VARIEDAD Secano Ref:170000005273597 Recinto:18-088-005-00012-00003 Cultivo:20000 BARBECHO TRADICIONAL-SIN VARIEDAD Secano Ref:170000005273590 Recinto:18-088-005-00013-00001 Cultivo:5000 CEBADA-SIN VARIEDAD Secano Ref:170000005273591 Recinto:18-088-005-00014-00002 Cultivo:5000 CEBADA-SIN VARIEDAD Secano Ref:170000005273588 Recinto:18-088-005-00017-00001 Cultivo:5000 CEBADA-SIN VARIEDAD Secano Ref:170000005273589 Recinto:18-088-005-00017-00002 Cultivo:5000 CEBADA-SIN VARIEDAD Secano Ref:170000005273587 Recinto:18-088-005-00018-00001 Cultivo:53001 YEROS-MORO DA 131 Secano Ref:170000005273592 Recinto:18-088-005-00046-00002 Cultivo:5000 CEBADA-SIN VARIEDAD Secano Ref:170000005273594 Recinto:18-088-005-00047-00002 Cultivo:20000 BARBECHO TRADICIONAL-SIN VARIEDAD Secano Ref:170000005273599 Recinto:18-088-900-09601-00021 Cultivo:20000 BARBECHO TRADICIONAL-SIN VARIEDAD Secano Ref:-1231378 Recinto:18-091-002-00163-00001 Cultivo:8000 AVENA-SIN VARIEDAD Secano Ref:-1231373 Recinto:18-091-002-00163-00001 Cultivo:20000 BARBECHO TRADICIONAL-SIN VARIEDAD Secano Ref:-1231370 Recinto:18-091-003-00002-00001 Cultivo:8000 AVENA-SIN VARIEDAD Secano Ref:-1231371 Recinto:18-091-003-00002-00001 Cultivo:20000 BARBECHO TRADICIONAL-SIN VARIEDAD Secano
100424	Solicita recinto que no está comprometido para la operación. Ref:170000005273599 Recinto:18-088-900-09601-00021 Cultivo:20000 BARBECHO TRADICIONAL-SIN VARIEDAD Secano

(1) Superficie declarada admisible ajustada con la superficie comprometida.
(2) Factor de penalización valorando el alcance para el tipo de compromiso.

Puede verificar la integridad de una copia de este documento mediante la lectura del código QR adjunto o mediante el acceso a la dirección https://ws050.juntadeandalucia.es/verificarFirma indicando el código de VERIFICACIÓN			
FIRMADO POR	JUAN JOSE SOLER GARCIA	30/01/2025	
	ROCIO GUIJARRO MILLAN		
VERIFICACIÓN	Pk2jm5URL3QM5ZZ58RR73JPN5XYKW	PÁG. 200/303	



HUELVA

<u>APELLIDOS Y NOMBRE / RAZÓN SOCIAL</u>	<u>NIF</u>	<u>EXPEDIENTE</u>	<u>ANUALIDAD DE PAGO</u>
AGRICOLA SAMARIA, S.L	****8970*	1146304	

(1) Superficie declarada admisible ajustada con la superficie comprometida.
(2) Factor de penalización valorando el alcance para el tipo de compromiso.

Puede verificar la integridad de una copia de este documento mediante la lectura del código QR adjunto o mediante el acceso a la dirección <https://ws050.juntadeandalucia.es/verificarFirma> indicando el código de VERIFICACIÓN

FIRMADO POR	JUAN JOSE SOLER GARCIA ROCIO GUIJARRO MILLAN	30/01/2025	
VERIFICACIÓN	Pk2jm5URL3QM5ZZ58RR73JPN5XYKW	PÁG. 201/303	



INCIDENCIAS

INCIDENCIA DESCRIPCIÓN

- 4272 Verifica que las líneas de declaración de las Solicitudes Únicas no tienen solapes con la capa de Retroactividad Gráfica (ambas de la misma campaña) a nivel de expediente/línea de declaración gráfica de la solicitud.
Ref:-1376137 Recinto:21-062-012-00057-00003 Cultivo: - Agregado de la referencia del recinto.:0 Zona de la referencia del recinto.:0 Superficie solapada.:0,02 Id. Incid.:97948705
Ref:-1624593 Recinto:21-075-023-00025-00025 Cultivo: - Agregado de la referencia del recinto.:0 Zona de la referencia del recinto.:0 Superficie solapada.:0,14 Id. Incid.:97948704
- 8227 Línea de declaración monitorizada en la que no ha habido respuesta por parte del productor y, por tanto, sin Juicio Experto de campo.
Ref:170000005935788 Recinto:21-075-031-00016-00010 Cultivo:209200 MANDARINO-MANDARINO COMÚN
- 100400 Recinto con cultivo, variedad, régimen de explotación o uso Siggac no compatible con la operación solicitada (Anexo IV.I Cultivos y variedades elegibles para las Intervenciones. Orden de 28 de marzo de 2023).
Ref:-1376135 Recinto:21-062-012-00055-00006 Cultivo:209200 MANDARINO-MANDARINO COMÚN Secano Uso:CI
Ref:-1376155 Recinto:21-062-012-00055-00010 Cultivo:209200 MANDARINO-MANDARINO COMÚN Secano Uso:CI
Ref:-1376138 Recinto:21-062-012-00056-00013 Cultivo:209200 MANDARINO-MANDARINO COMÚN Secano Uso:CI
Ref:-1376131 Recinto:21-062-012-00056-00017 Cultivo:209200 MANDARINO-MANDARINO COMÚN Secano Uso:CI
Ref:-1376159 Recinto:21-062-012-00068-00006 Cultivo:209200 MANDARINO-MANDARINO COMÚN Secano Uso:CI
Ref:-1376158 Recinto:21-062-012-00068-00008 Cultivo:209200 MANDARINO-MANDARINO COMÚN Secano Uso:CI
Ref:-1376160 Recinto:21-062-012-00068-00009 Cultivo:209200 MANDARINO-MANDARINO COMÚN Secano Uso:CI
Ref:-1376139 Recinto:21-062-012-00068-00010 Cultivo:209200 MANDARINO-MANDARINO COMÚN Secano Uso:CI
- 100401 Solicitante no inscrito en un organismo de control autorizado para la producción ecológica en Andalucía (Anexo I. Criterios de Subvencionabilidad. Orden 28 de marzo de 2023).
- 100402 Recinto solicitado no forma parte de ningún organismo de control autorizado para la producción ecológica en Andalucía o fecha de inscripción posterior al plazo establecido (Anexo I. Criterios de Subvencionabilidad. Orden 28 de marzo de 2023).
Ref:170000005935796 Recinto:21-062-012-00055-00001 Cultivo:209200 MANDARINO-MANDARINO COMÚN Regadío
Ref:-37751 Recinto:21-062-012-00055-00003 Cultivo:209200 MANDARINO-MANDARINO COMÚN Regadío
Ref:-37752 Recinto:21-062-012-00055-00004 Cultivo:209200 MANDARINO-MANDARINO COMÚN Regadío
Ref:-37753 Recinto:21-062-012-00055-00005 Cultivo:209200 MANDARINO-MANDARINO COMÚN Regadío
Ref:-37754 Recinto:21-062-012-00055-00007 Cultivo:209200 MANDARINO-MANDARINO COMÚN Regadío
Ref:-37755 Recinto:21-062-012-00055-00009 Cultivo:209200 MANDARINO-MANDARINO COMÚN Regadío
Ref:-37758 Recinto:21-062-012-00056-00008 Cultivo:209200 MANDARINO-MANDARINO COMÚN Regadío
Ref:-37759 Recinto:21-062-012-00056-00009 Cultivo:209200 MANDARINO-MANDARINO COMÚN Regadío
Ref:-37761 Recinto:21-062-012-00056-00011 Cultivo:209200 MANDARINO-MANDARINO COMÚN Regadío
Ref:-37762 Recinto:21-062-012-00056-00012 Cultivo:209200 MANDARINO-MANDARINO COMÚN Regadío
Ref:-37763 Recinto:21-062-012-00056-00015 Cultivo:209200 MANDARINO-MANDARINO COMÚN Regadío
Ref:170000005935799 Recinto:21-062-012-00057-00001 Cultivo:209200 MANDARINO-MANDARINO COMÚN Regadío
Ref:-1376137 Recinto:21-062-012-00057-00003 Cultivo:209200 MANDARINO-MANDARINO COMÚN Regadío
Ref:-37764 Recinto:21-062-012-00057-00004 Cultivo:209200 MANDARINO-MANDARINO COMÚN Regadío
Ref:170000005935802 Recinto:21-062-012-00068-00001 Cultivo:209200 MANDARINO-MANDARINO COMÚN Regadío
Ref:-37765 Recinto:21-062-012-00068-00003 Cultivo:209200 MANDARINO-MANDARINO COMÚN Regadío
Ref:-37766 Recinto:21-062-012-00068-00004 Cultivo:209200 MANDARINO-MANDARINO COMÚN Regadío
Ref:-37767 Recinto:21-062-012-00068-00005 Cultivo:209200 MANDARINO-MANDARINO COMÚN Regadío
Ref:-37768 Recinto:21-062-012-00068-00007 Cultivo:209200 MANDARINO-MANDARINO COMÚN Regadío
Ref:170000005935803 Recinto:21-062-012-00069-00001 Cultivo:209200 MANDARINO-MANDARINO COMÚN Regadío
Ref:-37769 Recinto:21-062-012-00069-00002 Cultivo:209200 MANDARINO-MANDARINO COMÚN Regadío
Ref:-1624591 Recinto:21-062-013-00159-00001 Cultivo:206009 NARANJO-SANGUINELLI Regadío
Ref:-1624590 Recinto:21-062-013-00159-00001 Cultivo:209200 MANDARINO-MANDARINO COMÚN Regadío
Ref:-1624593 Recinto:21-075-023-00025-00025 Cultivo:219000 FRESAS-SIN VARIEDAD Regadío
Ref:-37771 Recinto:21-075-023-00025-00025 Cultivo:219000 FRESAS-SIN VARIEDAD Regadío
Ref:-37772 Recinto:21-075-023-00025-00026 Cultivo:219000 FRESAS-SIN VARIEDAD Regadío
Ref:-37773 Recinto:21-075-023-00025-00027 Cultivo:219000 FRESAS-SIN VARIEDAD Regadío
Ref:-37775 Recinto:21-075-023-00025-00029 Cultivo:219000 FRESAS-SIN VARIEDAD Regadío
Ref:-37777 Recinto:21-075-023-00025-00031 Cultivo:219000 FRESAS-SIN VARIEDAD Regadío
Ref:170000005935786 Recinto:21-075-023-00101-00001 Cultivo:209200 MANDARINO-MANDARINO COMÚN Regadío
Ref:-37779 Recinto:21-075-023-00124-00005 Cultivo:209200 MANDARINO-MANDARINO COMÚN Regadío
Ref:170000005935788 Recinto:21-075-031-00016-00010 Cultivo:209200 MANDARINO-MANDARINO COMÚN Regadío
- 100424 Solicita recinto que no está comprometido para la operación.
Ref:170000005935796 Recinto:21-062-012-00055-00001 Cultivo:209200 MANDARINO-MANDARINO COMÚN Regadío
Ref:-37751 Recinto:21-062-012-00055-00003 Cultivo:209200 MANDARINO-MANDARINO COMÚN Regadío
Ref:-37752 Recinto:21-062-012-00055-00004 Cultivo:209200 MANDARINO-MANDARINO COMÚN Regadío
Ref:-37753 Recinto:21-062-012-00055-00005 Cultivo:209200 MANDARINO-MANDARINO COMÚN Regadío

(1) Superficie declarada admisible ajustada con la superficie comprometida.
(2) Factor de penalización valorando el alcance para el tipo de compromiso.

Puede verificar la integridad de una copia de este documento mediante la lectura del código QR adjunto o mediante el acceso a la dirección https://ws050.juntadeandalucia.es/verificarFirma indicando el código de VERIFICACIÓN			
FIRMADO POR	JUAN JOSE SOLER GARCIA ROCIO GUIJARRO MILLAN	30/01/2025	
VERIFICACIÓN	Pk2jm5URL3QM5ZZ58RR73JPN5XYKWK	PÁG. 202/303	



INCIDENCIAS

INCIDENCIA DESCRIPCIÓN

	Ref:-1376135 Recinto:21-062-012-00055-00006 Cultivo:209200 MANDARINO-MANDARINO COMÚN Secano
	Ref:-37754 Recinto:21-062-012-00055-00007 Cultivo:209200 MANDARINO-MANDARINO COMÚN Regadío
	Ref:-37755 Recinto:21-062-012-00055-00009 Cultivo:209200 MANDARINO-MANDARINO COMÚN Regadío
	Ref:-1376155 Recinto:21-062-012-00055-00010 Cultivo:209200 MANDARINO-MANDARINO COMÚN Secano
	Ref:-37758 Recinto:21-062-012-00056-00008 Cultivo:209200 MANDARINO-MANDARINO COMÚN Regadío
	Ref:-37759 Recinto:21-062-012-00056-00009 Cultivo:209200 MANDARINO-MANDARINO COMÚN Regadío
	Ref:-37761 Recinto:21-062-012-00056-00011 Cultivo:209200 MANDARINO-MANDARINO COMÚN Regadío
	Ref:-37762 Recinto:21-062-012-00056-00012 Cultivo:209200 MANDARINO-MANDARINO COMÚN Regadío
	Ref:-1376138 Recinto:21-062-012-00056-00013 Cultivo:209200 MANDARINO-MANDARINO COMÚN Secano
	Ref:-37763 Recinto:21-062-012-00056-00015 Cultivo:209200 MANDARINO-MANDARINO COMÚN Regadío
	Ref:-1376131 Recinto:21-062-012-00056-00017 Cultivo:209200 MANDARINO-MANDARINO COMÚN Secano
	Ref:1700000005935799 Recinto:21-062-012-00057-00001 Cultivo:209200 MANDARINO-MANDARINO COMÚN Regadío
	Ref:-1376137 Recinto:21-062-012-00057-00003 Cultivo:209200 MANDARINO-MANDARINO COMÚN Regadío
	Ref:-37764 Recinto:21-062-012-00057-00004 Cultivo:209200 MANDARINO-MANDARINO COMÚN Regadío
	Ref:1700000005935802 Recinto:21-062-012-00068-00001 Cultivo:209200 MANDARINO-MANDARINO COMÚN Regadío
	Ref:-37765 Recinto:21-062-012-00068-00003 Cultivo:209200 MANDARINO-MANDARINO COMÚN Regadío
	Ref:-37766 Recinto:21-062-012-00068-00004 Cultivo:209200 MANDARINO-MANDARINO COMÚN Regadío
	Ref:-37767 Recinto:21-062-012-00068-00005 Cultivo:209200 MANDARINO-MANDARINO COMÚN Regadío
	Ref:-1376159 Recinto:21-062-012-00068-00006 Cultivo:209200 MANDARINO-MANDARINO COMÚN Secano
	Ref:-37768 Recinto:21-062-012-00068-00007 Cultivo:209200 MANDARINO-MANDARINO COMÚN Regadío
	Ref:-1376158 Recinto:21-062-012-00068-00008 Cultivo:209200 MANDARINO-MANDARINO COMÚN Secano
	Ref:-1376160 Recinto:21-062-012-00068-00009 Cultivo:209200 MANDARINO-MANDARINO COMÚN Secano
	Ref:-1376139 Recinto:21-062-012-00068-00010 Cultivo:209200 MANDARINO-MANDARINO COMÚN Secano
	Ref:1700000005935803 Recinto:21-062-012-00069-00001 Cultivo:209200 MANDARINO-MANDARINO COMÚN Regadío
	Ref:-37769 Recinto:21-062-012-00069-00002 Cultivo:209200 MANDARINO-MANDARINO COMÚN Regadío
	Ref:-1624591 Recinto:21-062-013-00159-00001 Cultivo:206009 NARANJO-SANGUINELLI Regadío
	Ref:-1624590 Recinto:21-062-013-00159-00001 Cultivo:209200 MANDARINO-MANDARINO COMÚN Regadío
	Ref:-1624593 Recinto:21-075-023-00025-00025 Cultivo:219000 FRESAS-SIN VARIEDAD Regadío
	Ref:-37771 Recinto:21-075-023-00025-00025 Cultivo:219000 FRESAS-SIN VARIEDAD Regadío
	Ref:-37772 Recinto:21-075-023-00025-00026 Cultivo:219000 FRESAS-SIN VARIEDAD Regadío
	Ref:-37773 Recinto:21-075-023-00025-00027 Cultivo:219000 FRESAS-SIN VARIEDAD Regadío
	Ref:-37775 Recinto:21-075-023-00025-00029 Cultivo:219000 FRESAS-SIN VARIEDAD Regadío
	Ref:-37777 Recinto:21-075-023-00025-00031 Cultivo:219000 FRESAS-SIN VARIEDAD Regadío
	Ref:1700000005935786 Recinto:21-075-023-00101-00001 Cultivo:209200 MANDARINO-MANDARINO COMÚN Regadío
	Ref:-37779 Recinto:21-075-023-00124-00005 Cultivo:209200 MANDARINO-MANDARINO COMÚN Regadío
	Ref:1700000005935788 Recinto:21-075-031-00016-00010 Cultivo:209200 MANDARINO-MANDARINO COMÚN Regadío
101008	Expediente sin compromisos vigentes. Operación:6503.1

(1) Superficie declarada admisible ajustada con la superficie comprometida.
(2) Factor de penalización valorando el alcance para el tipo de compromiso.

Puede verificar la integridad de una copia de este documento mediante la lectura del código QR adjunto o mediante el acceso a la dirección https://ws050.juntadeandalucia.es/verificarFirma indicando el código de VERIFICACIÓN			
FIRMADO POR	JUAN JOSE SOLER GARCIA	30/01/2025	
	ROCIO GUIJARRO MILLAN		
VERIFICACIÓN	Pk2jm5URL3QM5ZZ58RR73JPN5XYKw		PÁG. 203/303



APELLIDOS Y NOMBRE / RAZÓN SOCIAL

CIFOS, SL

NIF

***0783*

EXPEDIENTE

1215014

ANUALIDAD DE PAGO

INCIDENCIAS

INCIDENCIA DESCRIPCIÓN

256	Solicitud con recintos no declarados en campaña actual con una reducción por omisión de superficie superior al 3% CÓDIGO PARA EL PORCENTAJE DE REDUCCIÓN POR OMISIÓN QUE CORRESPONDE A LA SOLICITUD:3
100424	Solicita recinto que no está comprometido para la operación. Ref:6933893 Recinto:21-037-022-00001-00031 Cultivo:122014 ALGARROBO-NEGRA Secano Ref:6933890 Recinto:21-037-022-00001-00037 Cultivo:122014 ALGARROBO-NEGRA Secano Ref:6933894 Recinto:21-037-022-00001-00044 Cultivo:122014 ALGARROBO-NEGRA Secano Ref:6933897 Recinto:21-037-022-00003-00012 Cultivo:122014 ALGARROBO-NEGRA Secano Ref:6933901 Recinto:21-075-001-00012-00015 Cultivo:122014 ALGARROBO-NEGRA Secano Ref:6933900 Recinto:21-075-060-00004-00038 Cultivo:122014 ALGARROBO-NEGRA Secano
101008	Expediente sin compromisos vigentes. Operación:6503.1

(1) Superficie declarada admisible ajustada con la superficie comprometida.
(2) Factor de penalización valorando el alcance para el tipo de compromiso.

Puede verificar la integridad de una copia de este documento mediante la lectura del código QR adjunto o mediante el acceso a la dirección https://ws050.juntadeandalucia.es/verificarFirma indicando el código de VERIFICACIÓN			
FIRMADO POR	JUAN JOSE SOLER GARCIA	30/01/2025	
VERIFICACIÓN	ROCIO GUIJARRO MILLAN	PÁG. 204/303	

Pk2jm5URL3QM5ZZ58RR73JPN5XYKW



APELLIDOS Y NOMBRE / RAZÓN SOCIAL

DOÑANA 1998, S.L.

NIF

***6470*

EXPEDIENTE

1221824

ANUALIDAD DE PAGO

INCIDENCIAS

INCIDENCIA DESCRIPCIÓN

3790	Recinto declarado inactivo Ref:-1597333 Recinto:21-005-046-00018-00010 Cultivo: - Ref:-1597332 Recinto:21-005-046-00018-00054 Cultivo: - Ref:-1597334 Recinto:21-005-046-00018-00061 Cultivo: -
100400	Recinto con cultivo, variedad, régimen de explotación o uso Siggac no compatible con la operación solicitada (Anexo IV.I Cultivos y variedades elegibles para las Intervenciones. Orden de 28 de marzo de 2023). Ref:-1597335 Recinto:21-005-046-00018-00021 Cultivo:8000 AVENA-SIN VARIEDAD Secano Uso:IM Ref:-1597334 Recinto:21-005-046-00018-00061 Cultivo:8000 AVENA-SIN VARIEDAD Secano Uso:FY
100424	Solicita recinto que no está comprometido para la operación. Ref:-1597333 Recinto:21-005-046-00018-00010 Cultivo:8000 AVENA-SIN VARIEDAD Secano Ref:-1597335 Recinto:21-005-046-00018-00021 Cultivo:8000 AVENA-SIN VARIEDAD Secano Ref:-1597332 Recinto:21-005-046-00018-00054 Cultivo:8000 AVENA-SIN VARIEDAD Secano Ref:-1597334 Recinto:21-005-046-00018-00061 Cultivo:8000 AVENA-SIN VARIEDAD Secano
101008	Expediente sin compromisos vigentes. Operación:6503.1

(1) Superficie declarada admisible ajustada con la superficie comprometida.
(2) Factor de penalización valorando el alcance para el tipo de compromiso.

Puede verificar la integridad de una copia de este documento mediante la lectura del código QR adjunto o mediante el acceso a la dirección <https://ws050.juntadeandalucia.es/verificarFirma> indicando el código de VERIFICACIÓN

FIRMADO POR	JUAN JOSE SOLER GARCIA ROCIO GUIJARRO MILLAN	30/01/2025	
VERIFICACIÓN	Pk2jm5URL3QM5ZZ58RR73JPN5XYKW	PÁG. 205/303	



APELLIDOS Y NOMBRE / RAZÓN SOCIAL

GONZALEZ CHARNECO BENITA

NIF

***7627*

EXPEDIENTE

1027950

ANUALIDAD DE PAGO

1ª

IMPORTE POR ANUALIDAD

	2023	2024	2025	2026	2027
IMPORTE MÁXIMO SUBVENCIONABLE	5.716,65 €	5.716,65 €	4.763,88 €	4.763,88 €	4.763,88 €
IMPORTE MEDIO DE TRANSFERENCIA (€/ha)	98,58 €	98,58 €	82,15 €	82,15 €	82,15 €

RESUMEN DE UNIDADES

Cód	GRUPO DE PAGO	Sup. Dec. Admisible (ha)	Sup. Comprometida (ha)	Sup. ajustada compromiso (1) (ha)	% sobredec.	Sup. Propuesta (ha)	Importe Declarado	Importe Topado	Importe Propuesto	Importe tras sobredec.
418	PASTOS ASOCIADOS A GANADERÍA ECOLÓGICA	59,31		57,99	0,00	57,99	5.716,65	5.716,65	5.716,65	5.716,65
TOTAL		59,31	57,99	57,99		57,99	5.716,65	5.716,65	5.716,65	5.716,65

APLICACIÓN DE REDUCCIONES Y PENALIZACIONES

GRUPO DE PAGO	Importe Calculado	Importe prereduc.	Criterios de subvencionabilidad y compromisos	Presentación tardía	Omisión declaración	Condicionalidad	IMPORTE (Euros) PROPUESTO
PASTOS ASOCIADOS A GANADERÍA	5.716,65	5.716,65	0,00	0,00	0,00	0,00	5.716,65
TOTAL	5.716,65	5.716,65					5.716,65

RESUMEN DE PAGOS

	RESUELTO	FEADER	MAPA	CAPADR
PASTOS ASOCIADOS A GANADERÍA ECOLÓGICA - A pagar	5.716,65 €	4.859,15 €	560,80 €	296,70 €

RECINTOS PROPUESTOS

REE	REFERENCIA SIGPAC	CULTIVO DESCRIPCIÓN CULTIVO	S/R G.PAGO	PEND. MEDIA (%)	SUP. DEC. ADMISIBLE (ha)	SUP. COMPROM. (ha)	SUP. AJUSTADA COMPR.(1) (ha)	SUP. CONV. SIGPAC (ha)	SUP. CERTIF. (ha)	SUP. CAMPO (ha)	SUP. CAMPO DETER. CULT. DECLARADO (ha)	SUP. DEC. REDUCIDA (ha)	SUP. PROPUESTA (ha)
-1042153	21-023-023-00005-001	62000 PASTOS PERMANENTES DE 5 O MAS AÑOS-SIN VARIEDAD	S 418	6,90	6,16	6,16	6,16		6,16			6,16	6,16
-435715	21-058-001-00028-014	62000 PASTOS PERMANENTES DE 5 O MAS AÑOS-SIN VARIEDAD	S 418	10,00	0,14	0,14	0,14		0,21			0,14	0,14
-435714	21-058-001-00028-013	62000 PASTOS PERMANENTES DE 5 O MAS AÑOS-SIN VARIEDAD	S 418	7,10	0,47	0,47	0,47		0,47			0,47	0,47
-435713	21-058-001-00028-012	62000 PASTOS PERMANENTES DE 5 O MAS AÑOS-SIN VARIEDAD	S 418	5,30	0,20	0,20	0,20		0,20			0,20	0,20
4814595	21-023-024-00010-006	62000 PASTOS PERMANENTES DE 5 O MAS AÑOS-SIN VARIEDAD	S 418	4,40	1,51	1,51	1,51		1,51			1,51	1,51
4814596	21-023-024-00009-002	62000 PASTOS PERMANENTES DE 5 O MAS AÑOS-SIN VARIEDAD	S 418	5,40	7,58	7,58	7,58		7,58			7,58	7,58
5257348	21-023-023-00003-001	62000 PASTOS PERMANENTES DE 5 O MAS AÑOS-SIN VARIEDAD	S 418	6,20	1,44	1,44	1,44		1,44			1,44	1,44
5257350	21-023-023-00005-008	62000 PASTOS PERMANENTES DE 5 O MAS AÑOS-SIN VARIEDAD	S 418	12,40	0,99	0,99	0,99		0,99			0,99	0,99
5257351	21-023-022-00036-001	62000 PASTOS PERMANENTES DE 5 O MAS AÑOS-SIN VARIEDAD	S 418	8,20	1,07	0,80	0,80		1,07			0,80	0,80
5257352	21-023-023-00002-001	62000 PASTOS PERMANENTES DE 5 O MAS AÑOS-SIN VARIEDAD	S 418	7,10	12,81	12,81	12,81		12,81			12,81	12,81
1700000005920168	21-023-054-00064-003	62000 PASTOS PERMANENTES DE 5 O MAS AÑOS-SIN VARIEDAD	S 418	20,30	7,01	5,96	5,96		7,01			5,96	5,96
1700000005920189	21-058-001-00028-003	62000 PASTOS PERMANENTES DE 5 O MAS AÑOS-SIN VARIEDAD	S 418	11,00	18,51	18,51	18,51		18,51			18,51	18,51
1700000005920199	21-058-001-00028-002	62000 PASTOS PERMANENTES DE 5 O MAS AÑOS-SIN VARIEDAD	S 418	9,20	1,20	1,20	1,20		1,20			1,20	1,20
1700000005920203	21-058-001-00028-009	62000 PASTOS PERMANENTES DE 5 O MAS AÑOS-SIN VARIEDAD	S 418	9,30	0,22	0,22	0,22		0,22			0,22	0,22

(1) Superficie declarada admisible ajustada con la superficie comprometida.
 (2) Factor de penalización valorando el alcance para el tipo de compromiso.

Puede verificar la integridad de una copia de este documento mediante la lectura del código QR adjunto o mediante el acceso a la dirección <https://ws050.juntadeandalucia.es/verificarFirma> indicando el código de VERIFICACIÓN

FIRMADO POR	JUAN JOSE SOLER GARCIA	30/01/2025	
	ROCIO GUIJARRO MILLAN		
VERIFICACIÓN	Pk2jm5URL3QM5ZZ58RR73JPN5XYKW	PÁG. 206/303	



INCIDENCIAS

INCIDENCIA DESCRIPCIÓN

- 100407 Explotación solicitada no forma parte de ningún organismo de control autorizado para la producción ecológica en Andalucía o fecha de inscripción posterior al plazo establecido (Anexo I. Criterios de Subvencionabilidad. Orden 28 de marzo de 2023).
Explotación:ES210230000188 Especie:CAPRINA
Explotación:ES210230000188 Especie:PORCINO
- 100410 Recinto no admisible por pertenecer a una explotación ganadera No inscrita en Sipea (Artículo 10 de la Orden de 28 de marzo de 2023).
Ref:-938085 Recinto:21-023-057-00023-00011 Cultivo:62000 PASTOS PERMANENTES DE 5 O MAS AÑOS-SIN VARIEDAD Secano
Explotación:ES210230000668
Ref:-938086 Recinto:21-023-057-00023-00013 Cultivo:62000 PASTOS PERMANENTES DE 5 O MAS AÑOS-SIN VARIEDAD Secano
Explotación:ES210230000668
Ref:-938087 Recinto:21-023-057-00023-00014 Cultivo:62000 PASTOS PERMANENTES DE 5 O MAS AÑOS-SIN VARIEDAD Secano
Explotación:ES210230000668
- 100411 Recinto no admisible por no estar asociado en SIGGAN a una explotación ganadera (Artículo 10 de la Orden de 28 de marzo de 2023).
Ref:4814594 Recinto:21-023-024-00005-00001 Cultivo:63000 PASTOS DE MENOS DE 5 AÑOS-SIN VARIEDAD Secano
Ref:-938073 Recinto:21-023-024-00005-00002 Cultivo:62000 PASTOS PERMANENTES DE 5 O MAS AÑOS-SIN VARIEDAD Secano
Ref:-938074 Recinto:21-023-024-00005-00003 Cultivo:62000 PASTOS PERMANENTES DE 5 O MAS AÑOS-SIN VARIEDAD Secano
Ref:-938075 Recinto:21-023-024-00005-00004 Cultivo:62000 PASTOS PERMANENTES DE 5 O MAS AÑOS-SIN VARIEDAD Secano
Ref:5503636 Recinto:21-023-024-00033-00002 Cultivo:62000 PASTOS PERMANENTES DE 5 O MAS AÑOS-SIN VARIEDAD Secano
Ref:5503635 Recinto:21-023-024-00034-00003 Cultivo:62000 PASTOS PERMANENTES DE 5 O MAS AÑOS-SIN VARIEDAD Secano
Ref:5503633 Recinto:21-023-024-00035-00001 Cultivo:62000 PASTOS PERMANENTES DE 5 O MAS AÑOS-SIN VARIEDAD Secano
Ref:5503632 Recinto:21-023-024-00051-00003 Cultivo:62000 PASTOS PERMANENTES DE 5 O MAS AÑOS-SIN VARIEDAD Secano
Ref:5503634 Recinto:21-023-024-00052-00001 Cultivo:62000 PASTOS PERMANENTES DE 5 O MAS AÑOS-SIN VARIEDAD Secano
Ref:-938085 Recinto:21-023-057-00023-00011 Cultivo:62000 PASTOS PERMANENTES DE 5 O MAS AÑOS-SIN VARIEDAD Secano
Ref:-938086 Recinto:21-023-057-00023-00013 Cultivo:62000 PASTOS PERMANENTES DE 5 O MAS AÑOS-SIN VARIEDAD Secano
Ref:-938087 Recinto:21-023-057-00023-00014 Cultivo:62000 PASTOS PERMANENTES DE 5 O MAS AÑOS-SIN VARIEDAD Secano
- 100421 Recinto declarado por error para una operación de la 6503, que se ha corregido de oficio marcando la operación correcta, de acuerdo con la fecha de inscripción del recinto en la producción ecológica.
Ref:5257351 Recinto:21-023-022-00036-00001 Cultivo:62000 PASTOS PERMANENTES DE 5 O MAS AÑOS-SIN VARIEDAD Secano
Ref:5257352 Recinto:21-023-023-00002-00001 Cultivo:62000 PASTOS PERMANENTES DE 5 O MAS AÑOS-SIN VARIEDAD Secano
Ref:5257348 Recinto:21-023-023-00003-00001 Cultivo:62000 PASTOS PERMANENTES DE 5 O MAS AÑOS-SIN VARIEDAD Secano
Ref:-1042153 Recinto:21-023-023-00005-00001 Cultivo:62000 PASTOS PERMANENTES DE 5 O MAS AÑOS-SIN VARIEDAD Secano
Ref:5257350 Recinto:21-023-023-00005-00008 Cultivo:62000 PASTOS PERMANENTES DE 5 O MAS AÑOS-SIN VARIEDAD Secano
Ref:4814594 Recinto:21-023-024-00005-00001 Cultivo:63000 PASTOS DE MENOS DE 5 AÑOS-SIN VARIEDAD Secano
Ref:-938073 Recinto:21-023-024-00005-00002 Cultivo:62000 PASTOS PERMANENTES DE 5 O MAS AÑOS-SIN VARIEDAD Secano
Ref:-938074 Recinto:21-023-024-00005-00003 Cultivo:62000 PASTOS PERMANENTES DE 5 O MAS AÑOS-SIN VARIEDAD Secano
Ref:-938075 Recinto:21-023-024-00005-00004 Cultivo:62000 PASTOS PERMANENTES DE 5 O MAS AÑOS-SIN VARIEDAD Secano
Ref:4814596 Recinto:21-023-024-00009-00002 Cultivo:62000 PASTOS PERMANENTES DE 5 O MAS AÑOS-SIN VARIEDAD Secano
Ref:4814595 Recinto:21-023-024-00010-00006 Cultivo:62000 PASTOS PERMANENTES DE 5 O MAS AÑOS-SIN VARIEDAD Secano
Ref:5503636 Recinto:21-023-024-00033-00002 Cultivo:62000 PASTOS PERMANENTES DE 5 O MAS AÑOS-SIN VARIEDAD Secano
Ref:5503635 Recinto:21-023-024-00034-00003 Cultivo:62000 PASTOS PERMANENTES DE 5 O MAS AÑOS-SIN VARIEDAD Secano
Ref:5503633 Recinto:21-023-024-00035-00001 Cultivo:62000 PASTOS PERMANENTES DE 5 O MAS AÑOS-SIN VARIEDAD Secano
Ref:5503632 Recinto:21-023-024-00051-00003 Cultivo:62000 PASTOS PERMANENTES DE 5 O MAS AÑOS-SIN VARIEDAD Secano
Ref:5503634 Recinto:21-023-024-00052-00001 Cultivo:62000 PASTOS PERMANENTES DE 5 O MAS AÑOS-SIN VARIEDAD Secano
Ref:1700000005920168 Recinto:21-023-054-00064-00003 Cultivo:62000 PASTOS PERMANENTES DE 5 O MAS AÑOS-SIN VARIEDAD Secano
Ref:-938085 Recinto:21-023-057-00023-00011 Cultivo:62000 PASTOS PERMANENTES DE 5 O MAS AÑOS-SIN VARIEDAD Secano
Ref:-938086 Recinto:21-023-057-00023-00013 Cultivo:62000 PASTOS PERMANENTES DE 5 O MAS AÑOS-SIN VARIEDAD Secano
Ref:-938087 Recinto:21-023-057-00023-00014 Cultivo:62000 PASTOS PERMANENTES DE 5 O MAS AÑOS-SIN VARIEDAD Secano
Ref:1700000005920199 Recinto:21-058-001-00028-00002 Cultivo:62000 PASTOS PERMANENTES DE 5 O MAS AÑOS-SIN VARIEDAD Secano
Ref:1700000005920189 Recinto:21-058-001-00028-00003 Cultivo:62000 PASTOS PERMANENTES DE 5 O MAS AÑOS-SIN VARIEDAD Secano
Ref:1700000005920203 Recinto:21-058-001-00028-00009 Cultivo:62000 PASTOS PERMANENTES DE 5 O MAS AÑOS-SIN VARIEDAD Secano
Ref:-435713 Recinto:21-058-001-00028-00012 Cultivo:62000 PASTOS PERMANENTES DE 5 O MAS AÑOS-SIN VARIEDAD Secano
Ref:-435714 Recinto:21-058-001-00028-00013 Cultivo:62000 PASTOS PERMANENTES DE 5 O MAS AÑOS-SIN VARIEDAD Secano
Ref:-435715 Recinto:21-058-001-00028-00014 Cultivo:62000 PASTOS PERMANENTES DE 5 O MAS AÑOS-SIN VARIEDAD Secano
- 100424 Solicita recinto que no está comprometido para la operación.
Ref:4814594 Recinto:21-023-024-00005-00001 Cultivo:63000 PASTOS DE MENOS DE 5 AÑOS-SIN VARIEDAD Secano
Ref:-938073 Recinto:21-023-024-00005-00002 Cultivo:62000 PASTOS PERMANENTES DE 5 O MAS AÑOS-SIN VARIEDAD Secano

(1) Superficie declarada admisible ajustada con la superficie comprometida.
(2) Factor de penalización valorando el alcance para el tipo de compromiso.

Puede verificar la integridad de una copia de este documento mediante la lectura del código QR adjunto o mediante el acceso a la dirección https://ws050.juntadeandalucia.es/verificarFirma indicando el código de VERIFICACIÓN			
FIRMADO POR	JUAN JOSE SOLER GARCIA ROCIO GUIJARRO MILLAN	30/01/2025	
VERIFICACIÓN	Pk2jm5URL3QM5ZZ58RR73JPN5XYKWK	PÁG. 207/303	



INCIDENCIAS

INCIDENCIA DESCRIPCIÓN

Ref:-938074 Recinto:21-023-024-00005-00003	Cultivo:62000	PASTOS PERMANENTES DE 5 O MAS AÑOS-SIN VARIEDAD	Secano
Ref:-938075 Recinto:21-023-024-00005-00004	Cultivo:62000	PASTOS PERMANENTES DE 5 O MAS AÑOS-SIN VARIEDAD	Secano
Ref:5503636 Recinto:21-023-024-00033-00002	Cultivo:62000	PASTOS PERMANENTES DE 5 O MAS AÑOS-SIN VARIEDAD	Secano
Ref:5503635 Recinto:21-023-024-00034-00003	Cultivo:62000	PASTOS PERMANENTES DE 5 O MAS AÑOS-SIN VARIEDAD	Secano
Ref:5503633 Recinto:21-023-024-00035-00001	Cultivo:62000	PASTOS PERMANENTES DE 5 O MAS AÑOS-SIN VARIEDAD	Secano
Ref:5503632 Recinto:21-023-024-00051-00003	Cultivo:62000	PASTOS PERMANENTES DE 5 O MAS AÑOS-SIN VARIEDAD	Secano
Ref:5503634 Recinto:21-023-024-00052-00001	Cultivo:62000	PASTOS PERMANENTES DE 5 O MAS AÑOS-SIN VARIEDAD	Secano
Ref:-938085 Recinto:21-023-057-00023-00011	Cultivo:62000	PASTOS PERMANENTES DE 5 O MAS AÑOS-SIN VARIEDAD	Secano
Ref:-938086 Recinto:21-023-057-00023-00013	Cultivo:62000	PASTOS PERMANENTES DE 5 O MAS AÑOS-SIN VARIEDAD	Secano
Ref:-938087 Recinto:21-023-057-00023-00014	Cultivo:62000	PASTOS PERMANENTES DE 5 O MAS AÑOS-SIN VARIEDAD	Secano

Datos considerados para el Cálculo de la Carga Ganadera mínima y máxima del expediente

Explotación	Especie	Inscrito en Sipea y Admisible	Ugm Calculada para CG Mínima	Ugm Calculada para CG Máxima
ES210230000188	CAPRINA	NO	0,00	1,05
ES210230000188	OVINA	SI	22,91	22,91
ES210230000188	PORCINO	NO	0,00	1,48
ES210230000370	OVINA	SI	35,84	35,84
ES210580000620	OVINA	SI	8,46	8,46
			67,21	69,74

Superficie determinada para Cálculo Carga Ganadera Mínima: 216,08 ha
 Superficie determinada para Cálculo Carga Ganadera Máxima: 272,92 ha
 Carga Ganadera Mínima Expediente: 0,31 ugm/ha
 Carga Ganadera Máxima Expediente: 0,26 ugm/ha

Recintos Determinados para el Cálculo de Garga Ganadera Mínima

REF.	REFERENCIA SIGPAC	CULTIVO	DESCRIPCIÓN CULTIVO	S/R	SUP. PROPUESTA (ha)
-1042153	21-023-023-00005-00001	62000	PASTOS PERMANENTES DE 5 O MAS AÑOS-SIN VARIEDAD	S	6,16
-938087	21-023-057-00023-00014	62000	PASTOS PERMANENTES DE 5 O MAS AÑOS-SIN VARIEDAD	S	4,00
-938086	21-023-057-00023-00013	62000	PASTOS PERMANENTES DE 5 O MAS AÑOS-SIN VARIEDAD	S	0,37
-938085	21-023-057-00023-00011	62000	PASTOS PERMANENTES DE 5 O MAS AÑOS-SIN VARIEDAD	S	0,54
-938084	21-023-053-00005-00001	62000	PASTOS PERMANENTES DE 5 O MAS AÑOS-SIN VARIEDAD	S	4,10
-938083	21-023-028-00008-00005	62000	PASTOS PERMANENTES DE 5 O MAS AÑOS-SIN VARIEDAD	S	0,07
-938082	21-023-028-00005-00012	62000	PASTOS PERMANENTES DE 5 O MAS AÑOS-SIN VARIEDAD	S	0,51
-938081	21-023-028-00005-00011	62000	PASTOS PERMANENTES DE 5 O MAS AÑOS-SIN VARIEDAD	S	0,41
-938080	21-023-028-00005-00003	62000	PASTOS PERMANENTES DE 5 O MAS AÑOS-SIN VARIEDAD	S	0,79
-938079	21-023-028-00005-00002	62000	PASTOS PERMANENTES DE 5 O MAS AÑOS-SIN VARIEDAD	S	0,57
-938078	21-023-028-00005-00001	62000	PASTOS PERMANENTES DE 5 O MAS AÑOS-SIN VARIEDAD	S	1,45
-938077	21-023-028-00005-00001	62000	PASTOS PERMANENTES DE 5 O MAS AÑOS-SIN VARIEDAD	S	10,31
-938076	21-023-028-00005-00001	62000	PASTOS PERMANENTES DE 5 O MAS AÑOS-SIN VARIEDAD	S	8,14
-938075	21-023-024-00005-00004	62000	PASTOS PERMANENTES DE 5 O MAS AÑOS-SIN VARIEDAD	S	0,17
-938074	21-023-024-00005-00003	62000	PASTOS PERMANENTES DE 5 O MAS AÑOS-SIN VARIEDAD	S	0,14
-938073	21-023-024-00005-00002	62000	PASTOS PERMANENTES DE 5 O MAS AÑOS-SIN VARIEDAD	S	0,09
-435715	21-058-001-00028-00014	62000	PASTOS PERMANENTES DE 5 O MAS AÑOS-SIN VARIEDAD	S	0,14
-435714	21-058-001-00028-00013	62000	PASTOS PERMANENTES DE 5 O MAS AÑOS-SIN VARIEDAD	S	0,47

(1) Superficie declarada admisible ajustada con la superficie comprometida.
 (2) Factor de penalización valorando el alcance para el tipo de compromiso.

Puede verificar la integridad de una copia de este documento mediante la lectura del código QR adjunto o mediante el acceso a la dirección https://ws050.juntadeandalucia.es/verificarFirma indicando el código de VERIFICACIÓN			
FIRMADO POR	JUAN JOSE SOLER GARCIA	30/01/2025	
VERIFICACIÓN	ROCIO GUIJARRO MILLAN	PÁG. 208/303	

PK2jm5URL3QM5ZZ58RR73JPN5XYKWK



Datos considerados para el Cálculo de la Carga Ganadera mínima y máxima del expediente

Recintos Determinados para el Cálculo de Garga Ganadera Mínima

REF.	REFERENCIA SIGPAC	CULTIVO	DESCRIPCIÓN CULTIVO	S/R	SUP. PROPUESTA (ha)
-435713	21-058-001-00028-00012	62000	PASTOS PERMANENTES DE 5 O MAS AÑOS-SIN VARIEDAD	S	0,20
4814594	21-023-024-00005-00001	63000	PASTOS DE MENOS DE 5 AÑOS-SIN VARIEDAD	S	4,21
4814595	21-023-024-00010-00006	62000	PASTOS PERMANENTES DE 5 O MAS AÑOS-SIN VARIEDAD	S	1,51
4814596	21-023-024-00009-00002	62000	PASTOS PERMANENTES DE 5 O MAS AÑOS-SIN VARIEDAD	S	7,58
5257348	21-023-023-00003-00001	62000	PASTOS PERMANENTES DE 5 O MAS AÑOS-SIN VARIEDAD	S	1,44
5257350	21-023-023-00005-00008	62000	PASTOS PERMANENTES DE 5 O MAS AÑOS-SIN VARIEDAD	S	0,99
5257351	21-023-022-00036-00001	62000	PASTOS PERMANENTES DE 5 O MAS AÑOS-SIN VARIEDAD	S	1,07
5257352	21-023-023-00002-00001	62000	PASTOS PERMANENTES DE 5 O MAS AÑOS-SIN VARIEDAD	S	12,81
5503632	21-023-024-00051-00003	62000	PASTOS PERMANENTES DE 5 O MAS AÑOS-SIN VARIEDAD	S	4,02
5503633	21-023-024-00035-00001	62000	PASTOS PERMANENTES DE 5 O MAS AÑOS-SIN VARIEDAD	S	0,89
5503634	21-023-024-00052-00001	62000	PASTOS PERMANENTES DE 5 O MAS AÑOS-SIN VARIEDAD	S	0,47
5503635	21-023-024-00034-00003	62000	PASTOS PERMANENTES DE 5 O MAS AÑOS-SIN VARIEDAD	S	9,66
5503636	21-023-024-00033-00002	62000	PASTOS PERMANENTES DE 5 O MAS AÑOS-SIN VARIEDAD	S	7,67
1700000005920166	21-023-028-00005-00001	62000	PASTOS PERMANENTES DE 5 O MAS AÑOS-SIN VARIEDAD	S	4,95
1700000005920167	21-023-051-00085-00001	62000	PASTOS PERMANENTES DE 5 O MAS AÑOS-SIN VARIEDAD	S	1,04
1700000005920168	21-023-054-00064-00003	62000	PASTOS PERMANENTES DE 5 O MAS AÑOS-SIN VARIEDAD	S	7,01
1700000005920171	21-023-051-00066-00003	62000	PASTOS PERMANENTES DE 5 O MAS AÑOS-SIN VARIEDAD	S	3,07
1700000005920173	21-023-051-00067-00003	62000	PASTOS PERMANENTES DE 5 O MAS AÑOS-SIN VARIEDAD	S	0,16
1700000005920174	21-023-051-00069-00005	62000	PASTOS PERMANENTES DE 5 O MAS AÑOS-SIN VARIEDAD	S	21,05
1700000005920175	21-023-051-00063-00001	62000	PASTOS PERMANENTES DE 5 O MAS AÑOS-SIN VARIEDAD	S	0,93
1700000005920176	21-023-051-00064-00001	62000	PASTOS PERMANENTES DE 5 O MAS AÑOS-SIN VARIEDAD	S	1,11
1700000005920177	21-023-051-00065-00001	62000	PASTOS PERMANENTES DE 5 O MAS AÑOS-SIN VARIEDAD	S	0,66
1700000005920178	21-023-051-00069-00009	62000	PASTOS PERMANENTES DE 5 O MAS AÑOS-SIN VARIEDAD	S	2,50
1700000005920179	21-023-051-00066-00002	62000	PASTOS PERMANENTES DE 5 O MAS AÑOS-SIN VARIEDAD	S	6,37
1700000005920180	21-023-051-00031-00003	62000	PASTOS PERMANENTES DE 5 O MAS AÑOS-SIN VARIEDAD	S	4,83
1700000005920181	21-023-051-00067-00002	62000	PASTOS PERMANENTES DE 5 O MAS AÑOS-SIN VARIEDAD	S	1,09
1700000005920182	21-023-051-00032-00001	62000	PASTOS PERMANENTES DE 5 O MAS AÑOS-SIN VARIEDAD	S	1,59
1700000005920183	21-023-051-00023-00001	62000	PASTOS PERMANENTES DE 5 O MAS AÑOS-SIN VARIEDAD	S	0,62
1700000005920184	21-023-051-00021-00001	62000	PASTOS PERMANENTES DE 5 O MAS AÑOS-SIN VARIEDAD	S	3,77
1700000005920185	21-023-051-00026-00002	62000	PASTOS PERMANENTES DE 5 O MAS AÑOS-SIN VARIEDAD	S	8,45
1700000005920186	21-023-051-00024-00001	62000	PASTOS PERMANENTES DE 5 O MAS AÑOS-SIN VARIEDAD	S	0,49
1700000005920187	21-023-029-00048-00001	62000	PASTOS PERMANENTES DE 5 O MAS AÑOS-SIN VARIEDAD	S	0,84
1700000005920188	21-023-029-00046-00002	62000	PASTOS PERMANENTES DE 5 O MAS AÑOS-SIN VARIEDAD	S	13,85
1700000005920189	21-058-001-00028-00003	62000	PASTOS PERMANENTES DE 5 O MAS AÑOS-SIN VARIEDAD	S	18,51
1700000005920197	21-023-028-00008-00001	62000	PASTOS PERMANENTES DE 5 O MAS AÑOS-SIN VARIEDAD	S	0,74
1700000005920198	21-023-053-00005-00005	62000	PASTOS PERMANENTES DE 5 O MAS AÑOS-SIN VARIEDAD	S	7,74
1700000005920199	21-058-001-00028-00002	62000	PASTOS PERMANENTES DE 5 O MAS AÑOS-SIN VARIEDAD	S	1,20

(1) Superficie declarada admisible ajustada con la superficie comprometida.
 (2) Factor de penalización valorando el alcance para el tipo de compromiso.

Puede verificar la integridad de una copia de este documento mediante la lectura del código QR adjunto o mediante el acceso a la dirección https://ws050.juntadeandalucia.es/verificarFirma indicando el código de VERIFICACIÓN			
FIRMADO POR	JUAN JOSE SOLER GARCIA	30/01/2025	
	ROCIO GUIJARRO MILLAN		
VERIFICACIÓN	Pk2jm5URL3QM5ZZ58RR73JPN5XYKW		PÁG. 209/303



Datos considerados para el Cálculo de la Carga Ganadera mínima y máxima del expediente

Recintos Determinados para el Cálculo de Garga Ganadera Mínima

REF.	REFERENCIA SIGPAC	CULTIVO	DESCRIPCIÓN CULTIVO	S/R	SUP. PROPUESTA (ha)
170000005920200	21-023-029-00050-00003	62000	PASTOS PERMANENTES DE 5 O MAS AÑOS-SIN VARIEDAD	S	3,61
170000005920201	21-023-051-00022-00001	62000	PASTOS PERMANENTES DE 5 O MAS AÑOS-SIN VARIEDAD	S	8,73
170000005920203	21-058-001-00028-00009	62000	PASTOS PERMANENTES DE 5 O MAS AÑOS-SIN VARIEDAD	S	0,22

Recintos Determinados para el Cálculo de Garga Ganadera Máxima

REF.	REFERENCIA SIGPAC	CULTIVO	DESCRIPCIÓN CULTIVO	S/R	SUP. PROPUESTA (ha)
-1042153	21-023-023-00005-00001	62000	PASTOS PERMANENTES DE 5 O MAS AÑOS-SIN VARIEDAD	S	6,16
-938087	21-023-057-00023-00014	62000	PASTOS PERMANENTES DE 5 O MAS AÑOS-SIN VARIEDAD	S	4,00
-938086	21-023-057-00023-00013	62000	PASTOS PERMANENTES DE 5 O MAS AÑOS-SIN VARIEDAD	S	0,37
-938085	21-023-057-00023-00011	62000	PASTOS PERMANENTES DE 5 O MAS AÑOS-SIN VARIEDAD	S	0,54
-938084	21-023-053-00005-00001	62000	PASTOS PERMANENTES DE 5 O MAS AÑOS-SIN VARIEDAD	S	4,10
-938083	21-023-028-00008-00005	62000	PASTOS PERMANENTES DE 5 O MAS AÑOS-SIN VARIEDAD	S	0,07
-938082	21-023-028-00005-00012	62000	PASTOS PERMANENTES DE 5 O MAS AÑOS-SIN VARIEDAD	S	0,51
-938081	21-023-028-00005-00011	62000	PASTOS PERMANENTES DE 5 O MAS AÑOS-SIN VARIEDAD	S	0,41
-938080	21-023-028-00005-00003	62000	PASTOS PERMANENTES DE 5 O MAS AÑOS-SIN VARIEDAD	S	0,79
-938079	21-023-028-00005-00002	62000	PASTOS PERMANENTES DE 5 O MAS AÑOS-SIN VARIEDAD	S	0,57
-938078	21-023-028-00005-00001	62000	PASTOS PERMANENTES DE 5 O MAS AÑOS-SIN VARIEDAD	S	1,45
-938077	21-023-028-00005-00001	62000	PASTOS PERMANENTES DE 5 O MAS AÑOS-SIN VARIEDAD	S	10,31
-938076	21-023-028-00005-00001	62000	PASTOS PERMANENTES DE 5 O MAS AÑOS-SIN VARIEDAD	S	8,14
-938075	21-023-024-00005-00004	62000	PASTOS PERMANENTES DE 5 O MAS AÑOS-SIN VARIEDAD	S	0,17
-938074	21-023-024-00005-00003	62000	PASTOS PERMANENTES DE 5 O MAS AÑOS-SIN VARIEDAD	S	0,14
-938073	21-023-024-00005-00002	62000	PASTOS PERMANENTES DE 5 O MAS AÑOS-SIN VARIEDAD	S	0,09
-435715	21-058-001-00028-00014	62000	PASTOS PERMANENTES DE 5 O MAS AÑOS-SIN VARIEDAD	S	0,14
-435714	21-058-001-00028-00013	62000	PASTOS PERMANENTES DE 5 O MAS AÑOS-SIN VARIEDAD	S	0,47
-435713	21-058-001-00028-00012	62000	PASTOS PERMANENTES DE 5 O MAS AÑOS-SIN VARIEDAD	S	0,20
4814594	21-023-024-00005-00001	63000	PASTOS DE MENOS DE 5 AÑOS-SIN VARIEDAD	S	4,21
4814595	21-023-024-00010-00006	62000	PASTOS PERMANENTES DE 5 O MAS AÑOS-SIN VARIEDAD	S	1,51
4814596	21-023-024-00009-00002	62000	PASTOS PERMANENTES DE 5 O MAS AÑOS-SIN VARIEDAD	S	7,58
5257348	21-023-023-00003-00001	62000	PASTOS PERMANENTES DE 5 O MAS AÑOS-SIN VARIEDAD	S	1,44
5257350	21-023-023-00005-00008	62000	PASTOS PERMANENTES DE 5 O MAS AÑOS-SIN VARIEDAD	S	0,99
5257351	21-023-022-00036-00001	62000	PASTOS PERMANENTES DE 5 O MAS AÑOS-SIN VARIEDAD	S	1,07
5257352	21-023-023-00002-00001	62000	PASTOS PERMANENTES DE 5 O MAS AÑOS-SIN VARIEDAD	S	12,81
5503632	21-023-024-00051-00003	62000	PASTOS PERMANENTES DE 5 O MAS AÑOS-SIN VARIEDAD	S	4,02
5503633	21-023-024-00035-00001	62000	PASTOS PERMANENTES DE 5 O MAS AÑOS-SIN VARIEDAD	S	0,89
5503634	21-023-024-00052-00001	62000	PASTOS PERMANENTES DE 5 O MAS AÑOS-SIN VARIEDAD	S	0,47
5503635	21-023-024-00034-00003	62000	PASTOS PERMANENTES DE 5 O MAS AÑOS-SIN VARIEDAD	S	9,66

(1) Superficie declarada admisible ajustada con la superficie comprometida.
 (2) Factor de penalización valorando el alcance para el tipo de compromiso.

Puede verificar la integridad de una copia de este documento mediante la lectura del código QR adjunto o mediante el acceso a la dirección <https://ws050.juntadeandalucia.es/verificarFirma> indicando el código de VERIFICACIÓN

FIRMADO POR	JUAN JOSE SOLER GARCIA	30/01/2025	
	ROCIO GUIJARRO MILLAN		
VERIFICACIÓN	Pk2jm5URL3QM5ZZ58RR73JPN5XYKw	PÁG. 210/303	



Datos considerados para el Cálculo de la Carga Ganadera mínima y máxima del expediente

Recintos Determinados para el Cálculo de Garga Ganadera Máxima

REF.	REFERENCIA SIGPAC	CULTIVO	DESCRIPCIÓN CULTIVO	S/R	SUP. PROPUESTA (ha)
5503636	21-023-024-00033-00002	62000	PASTOS PERMANENTES DE 5 O MAS AÑOS-SIN VARIEDAD	S	7,67
6843110	21-023-058-00053-00001	62000	PASTOS PERMANENTES DE 5 O MAS AÑOS-SIN VARIEDAD	S	20,30
6843111	21-023-058-00062-00001	62000	PASTOS PERMANENTES DE 5 O MAS AÑOS-SIN VARIEDAD	S	0,60
6843112	21-023-058-00059-00001	62000	PASTOS PERMANENTES DE 5 O MAS AÑOS-SIN VARIEDAD	S	0,80
6843113	21-023-058-00054-00001	62000	PASTOS PERMANENTES DE 5 O MAS AÑOS-SIN VARIEDAD	S	2,52
6843114	21-023-058-00053-00002	62000	PASTOS PERMANENTES DE 5 O MAS AÑOS-SIN VARIEDAD	S	5,07
6843115	21-023-058-00055-00006	62000	PASTOS PERMANENTES DE 5 O MAS AÑOS-SIN VARIEDAD	S	1,87
6843116	21-023-058-00054-00003	62000	PASTOS PERMANENTES DE 5 O MAS AÑOS-SIN VARIEDAD	S	7,25
6843117	21-023-058-00055-00007	62000	PASTOS PERMANENTES DE 5 O MAS AÑOS-SIN VARIEDAD	S	4,44
6843118	21-023-058-00057-00002	62000	PASTOS PERMANENTES DE 5 O MAS AÑOS-SIN VARIEDAD	S	2,48
6843119	21-023-058-00056-00003	62000	PASTOS PERMANENTES DE 5 O MAS AÑOS-SIN VARIEDAD	S	2,02
6843120	21-023-058-00058-00003	62000	PASTOS PERMANENTES DE 5 O MAS AÑOS-SIN VARIEDAD	S	1,77
6843121	21-023-058-00057-00003	62000	PASTOS PERMANENTES DE 5 O MAS AÑOS-SIN VARIEDAD	S	7,72
1700000005920166	21-023-028-00005-00001	62000	PASTOS PERMANENTES DE 5 O MAS AÑOS-SIN VARIEDAD	S	4,95
1700000005920167	21-023-051-00085-00001	62000	PASTOS PERMANENTES DE 5 O MAS AÑOS-SIN VARIEDAD	S	1,04
1700000005920168	21-023-054-00064-00003	62000	PASTOS PERMANENTES DE 5 O MAS AÑOS-SIN VARIEDAD	S	7,01
1700000005920171	21-023-051-00066-00003	62000	PASTOS PERMANENTES DE 5 O MAS AÑOS-SIN VARIEDAD	S	3,07
1700000005920173	21-023-051-00067-00003	62000	PASTOS PERMANENTES DE 5 O MAS AÑOS-SIN VARIEDAD	S	0,16
1700000005920174	21-023-051-00069-00005	62000	PASTOS PERMANENTES DE 5 O MAS AÑOS-SIN VARIEDAD	S	21,05
1700000005920175	21-023-051-00063-00001	62000	PASTOS PERMANENTES DE 5 O MAS AÑOS-SIN VARIEDAD	S	0,93
1700000005920176	21-023-051-00064-00001	62000	PASTOS PERMANENTES DE 5 O MAS AÑOS-SIN VARIEDAD	S	1,11
1700000005920177	21-023-051-00065-00001	62000	PASTOS PERMANENTES DE 5 O MAS AÑOS-SIN VARIEDAD	S	0,66
1700000005920178	21-023-051-00069-00009	62000	PASTOS PERMANENTES DE 5 O MAS AÑOS-SIN VARIEDAD	S	2,50
1700000005920179	21-023-051-00066-00002	62000	PASTOS PERMANENTES DE 5 O MAS AÑOS-SIN VARIEDAD	S	6,37
1700000005920180	21-023-051-00031-00003	62000	PASTOS PERMANENTES DE 5 O MAS AÑOS-SIN VARIEDAD	S	4,83
1700000005920181	21-023-051-00067-00002	62000	PASTOS PERMANENTES DE 5 O MAS AÑOS-SIN VARIEDAD	S	1,09
1700000005920182	21-023-051-00032-00001	62000	PASTOS PERMANENTES DE 5 O MAS AÑOS-SIN VARIEDAD	S	1,59
1700000005920183	21-023-051-00023-00001	62000	PASTOS PERMANENTES DE 5 O MAS AÑOS-SIN VARIEDAD	S	0,62
1700000005920184	21-023-051-00021-00001	62000	PASTOS PERMANENTES DE 5 O MAS AÑOS-SIN VARIEDAD	S	3,77
1700000005920185	21-023-051-00026-00002	62000	PASTOS PERMANENTES DE 5 O MAS AÑOS-SIN VARIEDAD	S	8,45
1700000005920186	21-023-051-00024-00001	62000	PASTOS PERMANENTES DE 5 O MAS AÑOS-SIN VARIEDAD	S	0,49
1700000005920187	21-023-029-00048-00001	62000	PASTOS PERMANENTES DE 5 O MAS AÑOS-SIN VARIEDAD	S	0,84
1700000005920188	21-023-029-00046-00002	62000	PASTOS PERMANENTES DE 5 O MAS AÑOS-SIN VARIEDAD	S	13,85
1700000005920189	21-058-001-00028-00003	62000	PASTOS PERMANENTES DE 5 O MAS AÑOS-SIN VARIEDAD	S	18,51
1700000005920197	21-023-028-00008-00001	62000	PASTOS PERMANENTES DE 5 O MAS AÑOS-SIN VARIEDAD	S	0,74
1700000005920198	21-023-053-00005-00005	62000	PASTOS PERMANENTES DE 5 O MAS AÑOS-SIN VARIEDAD	S	7,74

(1) Superficie declarada admisible ajustada con la superficie comprometida.
 (2) Factor de penalización valorando el alcance para el tipo de compromiso.

Puede verificar la integridad de una copia de este documento mediante la lectura del código QR adjunto o mediante el acceso a la dirección https://ws050.juntadeandalucia.es/verificarFirma indicando el código de VERIFICACIÓN			
FIRMADO POR	JUAN JOSE SOLER GARCIA	30/01/2025	
VERIFICACIÓN	ROCIO GUIJARRO MILLAN	PÁG. 211/303	

Pk2jm5URL3QM5ZZ58RR73JPN5XYKW



Datos considerados para el Cálculo de la Carga Ganadera mínima y máxima del expediente

Recintos Determinados para el Cálculo de Garga Ganadera Máxima

<u>REF.</u>	<u>REFERENCIA SIGPAC</u>	<u>CULTIVO</u>	<u>DESCRIPCIÓN CULTIVO</u>	<u>S/R</u>	<u>SUP. PROPUESTA (ha)</u>
1700000005920199	21-058-001-00028-00002	62000	PASTOS PERMANENTES DE 5 O MAS AÑOS-SIN VARIEDAD	S	1,20
1700000005920200	21-023-029-00050-00003	62000	PASTOS PERMANENTES DE 5 O MAS AÑOS-SIN VARIEDAD	S	3,61
1700000005920201	21-023-051-00022-00001	62000	PASTOS PERMANENTES DE 5 O MAS AÑOS-SIN VARIEDAD	S	8,73
1700000005920203	21-058-001-00028-00009	62000	PASTOS PERMANENTES DE 5 O MAS AÑOS-SIN VARIEDAD	S	0,22

Incidencias de carga ganadera

INCIDENCIA DESCRIPCIÓN

100407	Explotación solicitada no forma parte de ningún organismo de control autorizado para la producción ecológica en Andalucía o fecha de inscripción posterior al plazo establecido (Anexo I. Criterios de Subvencionabilidad. Orden 28 de marzo de 2023). Explotación:ES210230000188 Especie:CAPRINA Explotación:ES210230000188 Especie:PORCINO
--------	--

(1) Superficie declarada admisible ajustada con la superficie comprometida.
(2) Factor de penalización valorando el alcance para el tipo de compromiso.

Puede verificar la integridad de una copia de este documento mediante la lectura del código QR adjunto o mediante el acceso a la dirección <https://ws050.juntadeandalucia.es/verificarFirma> indicando el código de VERIFICACIÓN

FIRMADO POR	JUAN JOSE SOLER GARCIA ROCIO GUIJARRO MILLAN	30/01/2025	
VERIFICACIÓN	Pk2jm5URL3QM5ZZ58RR73JPN5XYKW	PÁG. 212/303	



APELLIDOS Y NOMBRE / RAZÓN SOCIAL

MAESTRE VÁZQUEZ MARIA CRUZ

NIF
***4751*

EXPEDIENTE
1253170

ANUALIDAD DE PAGO

1ª

IMPORTE POR ANUALIDAD

	2023	2024	2025	2026	2027
IMPORTE MÁXIMO SUBVENCIONABLE	1.728,20 €	1.728,20 €	1.728,20 €	1.440,16 €	1.440,16 €
IMPORTE MEDIO DE TRANSFERENCIA (€/ha)	259,49 €	259,49 €	259,49 €	216,24 €	216,24 €

RESUMEN DE UNIDADES

Cód	GRUPO DE PAGO	Sup. Dec. Admisible (ha)	Sup. Comprometida (ha)	Sup. ajustada compromiso (1) (ha)	% sobredec.	Sup. Propuesta (ha)	Importe Declarado	Importe Topado	Importe Propuesto	Importe tras sobredec.
422	FRUTALES SECANO	6,66		6,66	0,00	6,66	1.728,20	1.728,20	1.728,20	1.728,20
TOTAL		6,66	6,66	6,66		6,66	1.728,20	1.728,20	1.728,20	1.728,20

APLICACIÓN DE REDUCCIONES Y PENALIZACIONES

GRUPO DE PAGO	Importe Calculado	Importe prereduc.	Criterios de subvencionabilidad y compromisos	Presentación tardía	Omisión declaración	Condicionalidad	IMPORTE (Euros) PROPUESTO
FRUTALES SECANO	1.728,20	1.728,20	0,00	0,00	0,00	0,00	1.728,20
TOTAL	1.728,20	1.728,20					1.728,20

RESUMEN DE PAGOS

	IMPORTE (Euros)			
	RESUELTO	FEADER	MAPA	CAPADR
FRUTALES SECANO - A pagar	1.728,20 €	1.468,97 €	169,54 €	89,69 €

RECINTOS PROPUESTOS

REF.	REFERENCIA SIGPAC	CULTIVO	DESCRIPCIÓN CULTIVO	S/R	G.PAGO	PEND. MEDIA (%)	SUP. DEC. ADMISIBLE (ha)	SUP. COMPROM. (ha)	SUP. AJUSTADA COMPR.(1) (ha)	SUP. CONV. SIGPAC (ha)	SUP. CERTIE. (ha)	SUP. CAMPO (ha)	SUP. CAMPO DETER. CULL. DECLARADO (ha)	SUP. DEC. REDUCIDA (ha)	SUP. PROPUESTA (ha)
5087277	21-022-003-00035-001	117090	CASTAÑOS-PELONA	S	422	42,80	1,23	1,23	1,23		1,23			1,23	1,23
5087302	21-022-003-00037-001	117090	CASTAÑOS-PELONA	S	422	31,50	2,74	2,74	2,74		2,74			2,74	2,74
5087344	21-022-004-00012-003	117090	CASTAÑOS-PELONA	S	422	26,50	2,09	2,09	2,09		2,09			2,09	2,09
5087380	21-022-004-00014-002	117090	CASTAÑOS-PELONA	S	422	25,30	0,60	0,60	0,60		0,60			0,60	0,60

(1) Superficie declarada admisible ajustada con la superficie comprometida.
(2) Factor de penalización valorando el alcance para el tipo de compromiso.

Puede verificar la integridad de una copia de este documento mediante la lectura del código QR adjunto o mediante el acceso a la dirección <https://ws050.juntadeandalucia.es/verificarFirma> indicando el código de VERIFICACIÓN

FIRMADO POR	JUAN JOSE SOLER GARCIA	30/01/2025	
	ROCIO GUIJARRO MILLAN		
VERIFICACIÓN	Pk2jm5URL3QM5ZZ58RR73JPN5XYKW	PÁG. 213/303	



<u>APELLIDOS Y NOMBRE / RAZÓN SOCIAL</u>	<u>NIF</u>	<u>EXPEDIENTE</u>	<u>ANUALIDAD DE PAGO</u>
MARTIN CORONADO PABLO	***3057*	1146428	1ª

IMPORTE POR ANUALIDAD

	<u>2023</u>	<u>2024</u>	<u>2025</u>	<u>2026</u>	<u>2027</u>
IMPORTE MÁXIMO SUBVENCIONABLE	4.509,05 €	4.509,05 €	3.757,54 €	3.757,54 €	3.757,54 €
IMPORTE MEDIO DE TRANSFERENCIA (€/ha)	98,58 €	98,58 €	82,15 €	82,15 €	82,15 €

RESUMEN DE UNIDADES

<u>Cód</u>	<u>GRUPO DE PAGO</u>	<u>Sup. Dec. Admisible (ha)</u>	<u>Sup. Comprometida (ha)</u>	<u>Sup. ajustada compromiso (1) (ha)</u>	<u>% sobredec.</u>	<u>Sup. Propuesta (ha)</u>	<u>Importe Declarado</u>	<u>Importe Topado</u>	<u>Importe Propuesto</u>	<u>Importe tras sobredec.</u>
418	PASTOS ASOCIADOS A GANADERÍA ECOLÓGICA	53,44		45,74	0,00	45,74	4.509,05	4.509,05	4.509,05	4.509,05
TOTAL		53,44	45,74	45,74		45,74	4.509,05	4.509,05	4.509,05	4.509,05

APLICACIÓN DE REDUCCIONES Y PENALIZACIONES

<u>GRUPO DE PAGO</u>	<u>Importe Calculado</u>	<u>Importe prereduc.</u>	<u>Criterios de subvencionabilidad y compromisos</u>	<u>Presentación tardía</u>	<u>Omisión declaración</u>	<u>Condicionabilidad</u>	<u>IMPORTE (Euros) PROPUESTO</u>
PASTOS ASOCIADOS A GANADERÍA	4.509,05	4.509,05	0,00	0,00	0,00	0,00	4.509,05
TOTAL	4.509,05	4.509,05					4.509,05

RESUMEN DE PAGOS

	<u>RESUELTO</u>	<u>FEADER</u>	<u>MAPA</u>	<u>CAPADR</u>
PASTOS ASOCIADOS A GANADERÍA ECOLÓGICA - A pagar	4.509,05 €	3.832,69 €	442,34 €	234,02 €

RECINTOS PROPUESTOS

<u>REE.</u>	<u>REFERENCIA SIGPAC</u>	<u>CULTIVO DESCRIPCIÓN CULTIVO</u>	<u>S/R G.PAGO</u>	<u>PEND. MEDIA (%)</u>	<u>SUP. DEC. ADMISIBLE (ha)</u>	<u>SUP. COMPROM. (ha)</u>	<u>SUP. AJUSTADA COMPR.(1) (ha)</u>	<u>SUP. CONV. SIGPAC (ha)</u>	<u>SUP. CERTIF. (ha)</u>	<u>SUP. CAMPO (ha)</u>	<u>SUP. CAMPO DETER. CULT. DECLARADO (ha)</u>	<u>SUP. DEC. REDUCIDA (ha)</u>	<u>SUP. PROPUESTA (ha)</u>
-1551586	21-004-006-00795-070	62000 PASTOS PERMANENTES DE 5 O MAS AÑOS-SIN VARIEDAD	S 418	12,60	0,09	0,09	0,09		0,10			0,09	0,09
-1551585	21-004-006-00795-058	62000 PASTOS PERMANENTES DE 5 O MAS AÑOS-SIN VARIEDAD	S 418	28,50	0,62	0,62	0,62		2,47			0,62	0,62
-1551581	21-004-006-00794-077	62000 PASTOS PERMANENTES DE 5 O MAS AÑOS-SIN VARIEDAD	S 418	32,30	1,59	1,16	1,16		4,53			1,16	1,16
-1551580	21-004-006-00794-074	62000 PASTOS PERMANENTES DE 5 O MAS AÑOS-SIN VARIEDAD	S 418	20,60	3,52	2,13	2,13		6,40			2,13	2,13
-1551579	21-004-006-00794-070	62000 PASTOS PERMANENTES DE 5 O MAS AÑOS-SIN VARIEDAD	S 418	19,30	5,89	0,01	0,01		0,01			0,01	0,01
5506432	21-007-009-00161-008	62000 PASTOS PERMANENTES DE 5 O MAS AÑOS-SIN VARIEDAD	S 418	18,40	1,12	1,12	1,12		1,49			1,12	1,12
5506433	21-007-009-00161-005	62000 PASTOS PERMANENTES DE 5 O MAS AÑOS-SIN VARIEDAD	S 418	19,80	2,94	2,94	2,94		2,94			2,94	2,94
5506434	21-007-009-00195-003	62000 PASTOS PERMANENTES DE 5 O MAS AÑOS-SIN VARIEDAD	S 418	11,40	15,33	15,33	15,33		15,33			15,33	15,33
5506435	21-007-009-00161-009	62000 PASTOS PERMANENTES DE 5 O MAS AÑOS-SIN VARIEDAD	S 418	13,70	0,70	0,70	0,70		0,70			0,70	0,70
5506436	21-007-009-00195-006	62000 PASTOS PERMANENTES DE 5 O MAS AÑOS-SIN VARIEDAD	S 418	19,80	6,29	6,29	6,29		6,29			6,29	6,29
5506437	21-007-009-00195-005	62000 PASTOS PERMANENTES DE 5 O MAS AÑOS-SIN VARIEDAD	S 418	10,90	1,45	1,45	1,45		1,45			1,45	1,45
5506438	21-007-009-00161-002	62000 PASTOS PERMANENTES DE 5 O MAS AÑOS-SIN VARIEDAD	S 418	10,20	0,51	0,51	0,51		0,51			0,51	0,51
5506439	21-007-009-00161-004	62000 PASTOS PERMANENTES DE 5 O MAS AÑOS-SIN VARIEDAD	S 418	12,20	2,74	2,74	2,74		2,74			2,74	2,74
5506440	21-007-009-00161-003	62000 PASTOS PERMANENTES DE 5 O MAS AÑOS-SIN VARIEDAD	S 418	17,30	8,72	8,72	8,72		11,63			8,72	8,72
170000006580609	21-004-006-00031-005	62000 PASTOS PERMANENTES DE 5 O MAS AÑOS-SIN VARIEDAD	S 418	24,00	1,93	1,93	1,93		2,27			1,93	1,93

(1) Superficie declarada admisible ajustada con la superficie comprometida.
 (2) Factor de penalización valorando el alcance para el tipo de compromiso.

Puede verificar la integridad de una copia de este documento mediante la lectura del código QR adjunto o mediante el acceso a la dirección https://ws050.juntadeandalucia.es/verificarFirma indicando el código de VERIFICACIÓN			
FIRMADO POR	JUAN JOSE SOLER GARCIA	30/01/2025	
	ROCIO GUIJARRO MILLAN		
VERIFICACIÓN	PK2jm5URL3QM5ZZ58RR73JPN5XYKW	PÁG. 214/303	



INCIDENCIAS

INCIDENCIA DESCRIPCIÓN

3790	Recinto declarado inactivo Ref:170000006580610 Recinto:21-004-006-00031-00013 Cultivo: - Ref:-1551553 Recinto:21-004-006-00163-00009 Cultivo: -
4272	Verifica que las líneas de declaración de las Solicitudes Únicas no tienen solapes con la capa de Retroactividad Gráfica (ambas de la misma campaña) a nivel de expediente/línea de declaración gráfica de la solicitud. Ref:-1551580 Recinto:21-004-006-00794-00074 Cultivo: - Agregado de la referencia del recinto.:0 Zona de la referencia del recinto.:0 Superficie solapada.:0,15 Id. Incid.:97948708 Ref:-1551580 Recinto:21-004-006-00794-00074 Cultivo: - Agregado de la referencia del recinto.:0 Zona de la referencia del recinto.:0 Superficie solapada.:1,24 Id. Incid.:97948707 Ref:-1551581 Recinto:21-004-006-00794-00077 Cultivo: - Agregado de la referencia del recinto.:0 Zona de la referencia del recinto.:0 Superficie solapada.:0,43 Id. Incid.:97948706
100411	Recinto no admisible por no estar asociado en SIGGAN a una explotación ganadera (Artículo 10 de la Orden de 28 de marzo de 2023). Ref:170000006580610 Recinto:21-004-006-00031-00013 Cultivo:62000 PASTOS PERMANENTES DE 5 O MAS AÑOS-SIN VARIEDAD Secano Ref:170000006580614 Recinto:21-004-006-00161-00001 Cultivo:62000 PASTOS PERMANENTES DE 5 O MAS AÑOS-SIN VARIEDAD Secano Ref:-1551553 Recinto:21-004-006-00163-00009 Cultivo:62000 PASTOS PERMANENTES DE 5 O MAS AÑOS-SIN VARIEDAD Secano Ref:170000006580625 Recinto:21-004-006-00164-00001 Cultivo:62000 PASTOS PERMANENTES DE 5 O MAS AÑOS-SIN VARIEDAD Secano Ref:170000006580626 Recinto:21-004-006-00164-00004 Cultivo:62000 PASTOS PERMANENTES DE 5 O MAS AÑOS-SIN VARIEDAD Secano Ref:170000006580628 Recinto:21-004-006-00165-00001 Cultivo:62000 PASTOS PERMANENTES DE 5 O MAS AÑOS-SIN VARIEDAD Secano Ref:170000006580629 Recinto:21-004-006-00165-00002 Cultivo:62000 PASTOS PERMANENTES DE 5 O MAS AÑOS-SIN VARIEDAD Secano Ref:170000006580627 Recinto:21-004-006-00166-00001 Cultivo:62000 PASTOS PERMANENTES DE 5 O MAS AÑOS-SIN VARIEDAD Secano Ref:170000006580624 Recinto:21-004-006-00215-00001 Cultivo:62000 PASTOS PERMANENTES DE 5 O MAS AÑOS-SIN VARIEDAD Secano Ref:170000006580623 Recinto:21-004-006-00215-00003 Cultivo:62000 PASTOS PERMANENTES DE 5 O MAS AÑOS-SIN VARIEDAD Secano Ref:170000006580622 Recinto:21-004-006-00215-00005 Cultivo:62000 PASTOS PERMANENTES DE 5 O MAS AÑOS-SIN VARIEDAD Secano
100421	Recinto declarado por error para una operación de la 6503, que se ha corregido de oficio marcando la operación correcta, de acuerdo con la fecha de inscripción del recinto en la producción ecológica. Ref:170000006580609 Recinto:21-004-006-00031-00005 Cultivo:62000 PASTOS PERMANENTES DE 5 O MAS AÑOS-SIN VARIEDAD Secano Ref:170000006580610 Recinto:21-004-006-00031-00013 Cultivo:62000 PASTOS PERMANENTES DE 5 O MAS AÑOS-SIN VARIEDAD Secano Ref:170000006580614 Recinto:21-004-006-00161-00001 Cultivo:62000 PASTOS PERMANENTES DE 5 O MAS AÑOS-SIN VARIEDAD Secano Ref:-1551553 Recinto:21-004-006-00163-00009 Cultivo:62000 PASTOS PERMANENTES DE 5 O MAS AÑOS-SIN VARIEDAD Secano Ref:170000006580625 Recinto:21-004-006-00164-00001 Cultivo:62000 PASTOS PERMANENTES DE 5 O MAS AÑOS-SIN VARIEDAD Secano Ref:170000006580626 Recinto:21-004-006-00164-00004 Cultivo:62000 PASTOS PERMANENTES DE 5 O MAS AÑOS-SIN VARIEDAD Secano Ref:170000006580628 Recinto:21-004-006-00165-00001 Cultivo:62000 PASTOS PERMANENTES DE 5 O MAS AÑOS-SIN VARIEDAD Secano Ref:170000006580629 Recinto:21-004-006-00165-00002 Cultivo:62000 PASTOS PERMANENTES DE 5 O MAS AÑOS-SIN VARIEDAD Secano Ref:170000006580627 Recinto:21-004-006-00166-00001 Cultivo:62000 PASTOS PERMANENTES DE 5 O MAS AÑOS-SIN VARIEDAD Secano Ref:170000006580624 Recinto:21-004-006-00215-00001 Cultivo:62000 PASTOS PERMANENTES DE 5 O MAS AÑOS-SIN VARIEDAD Secano Ref:170000006580623 Recinto:21-004-006-00215-00003 Cultivo:62000 PASTOS PERMANENTES DE 5 O MAS AÑOS-SIN VARIEDAD Secano Ref:170000006580622 Recinto:21-004-006-00215-00005 Cultivo:62000 PASTOS PERMANENTES DE 5 O MAS AÑOS-SIN VARIEDAD Secano Ref:-1551578 Recinto:21-004-006-00794-00070 Cultivo:62000 PASTOS PERMANENTES DE 5 O MAS AÑOS-SIN VARIEDAD Secano Ref:-1551579 Recinto:21-004-006-00794-00070 Cultivo:62000 PASTOS PERMANENTES DE 5 O MAS AÑOS-SIN VARIEDAD Secano Ref:-1551580 Recinto:21-004-006-00794-00074 Cultivo:62000 PASTOS PERMANENTES DE 5 O MAS AÑOS-SIN VARIEDAD Secano

(1) Superficie declarada admisible ajustada con la superficie comprometida.
(2) Factor de penalización valorando el alcance para el tipo de compromiso.

Puede verificar la integridad de una copia de este documento mediante la lectura del código QR adjunto o mediante el acceso a la dirección https://ws050.juntadeandalucia.es/verificarFirma indicando el código de VERIFICACIÓN			
FIRMADO POR	JUAN JOSE SOLER GARCIA ROCIO GUIJARRO MILLAN	30/01/2025	
VERIFICACIÓN	Pk2jm5URL3QM5ZZ58RR73JPN5XYKW	PÁG. 215/303	



INCIDENCIAS

INCIDENCIA DESCRIPCIÓN

	Ref:-1551581 Recinto:21-004-006-00794-00077 Cultivo:62000 PASTOS PERMANENTES DE 5 O MAS AÑOS-SIN VARIEDAD Secano
	Ref:-1551582 Recinto:21-004-006-00795-00042 Cultivo:62000 PASTOS PERMANENTES DE 5 O MAS AÑOS-SIN VARIEDAD Secano
100424	Solicita recinto que no está comprometido para la operación.
	Ref:170000006580610 Recinto:21-004-006-00031-00013 Cultivo:62000 PASTOS PERMANENTES DE 5 O MAS AÑOS-SIN VARIEDAD Secano
	Ref:170000006580614 Recinto:21-004-006-00161-00001 Cultivo:62000 PASTOS PERMANENTES DE 5 O MAS AÑOS-SIN VARIEDAD Secano
	Ref:-1551553 Recinto:21-004-006-00163-00009 Cultivo:62000 PASTOS PERMANENTES DE 5 O MAS AÑOS-SIN VARIEDAD Secano
	Ref:170000006580625 Recinto:21-004-006-00164-00001 Cultivo:62000 PASTOS PERMANENTES DE 5 O MAS AÑOS-SIN VARIEDAD Secano
	Ref:170000006580626 Recinto:21-004-006-00164-00004 Cultivo:62000 PASTOS PERMANENTES DE 5 O MAS AÑOS-SIN VARIEDAD Secano
	Ref:170000006580628 Recinto:21-004-006-00165-00001 Cultivo:62000 PASTOS PERMANENTES DE 5 O MAS AÑOS-SIN VARIEDAD Secano
	Ref:170000006580629 Recinto:21-004-006-00165-00002 Cultivo:62000 PASTOS PERMANENTES DE 5 O MAS AÑOS-SIN VARIEDAD Secano
	Ref:170000006580627 Recinto:21-004-006-00166-00001 Cultivo:62000 PASTOS PERMANENTES DE 5 O MAS AÑOS-SIN VARIEDAD Secano
	Ref:170000006580624 Recinto:21-004-006-00215-00001 Cultivo:62000 PASTOS PERMANENTES DE 5 O MAS AÑOS-SIN VARIEDAD Secano
	Ref:170000006580623 Recinto:21-004-006-00215-00003 Cultivo:62000 PASTOS PERMANENTES DE 5 O MAS AÑOS-SIN VARIEDAD Secano
	Ref:170000006580622 Recinto:21-004-006-00215-00005 Cultivo:62000 PASTOS PERMANENTES DE 5 O MAS AÑOS-SIN VARIEDAD Secano
	Ref:-1551578 Recinto:21-004-006-00794-00070 Cultivo:62000 PASTOS PERMANENTES DE 5 O MAS AÑOS-SIN VARIEDAD Secano
	Ref:-1551582 Recinto:21-004-006-00795-00042 Cultivo:62000 PASTOS PERMANENTES DE 5 O MAS AÑOS-SIN VARIEDAD Secano

Datos considerados para el Cálculo de la Carga Ganadera mínima y máxima del expediente

Explotación	Especie	Inscrito en Sipea y Admisible	Ugm Calculada para CG Mínima	Ugm Calculada para CG Máxima
ES210040000017	BOVINA	SI	13,87	13,87
ES210070000804	BOVINA	SI	18,24	18,24
			32,11	32,11

Superficie determinada para Cálculo Carga Ganadera Mínima: 108,51 ha

Superficie determinada para Cálculo Carga Ganadera Máxima: 152,01 ha

Carga Ganadera Mínima Expediente: 0,30 ugm/ha

Carga Ganadera Máxima Expediente: 0,21 ugm/ha

Recintos Determinados para el Cálculo de Garga Ganadera Mínima

REF.	REFERENCIA SIGPAC	CULTIVO	DESCRIPCIÓN CULTIVO	S/R	SUP. PROPUESTA (ha)
-1551586	21-004-006-00795-00070	62000	PASTOS PERMANENTES DE 5 O MAS AÑOS-SIN VARIEDAD	S	0,09
-1551585	21-004-006-00795-00058	62000	PASTOS PERMANENTES DE 5 O MAS AÑOS-SIN VARIEDAD	S	0,62
-1551581	21-004-006-00794-00077	62000	PASTOS PERMANENTES DE 5 O MAS AÑOS-SIN VARIEDAD	S	1,16
-1551580	21-004-006-00794-00074	62000	PASTOS PERMANENTES DE 5 O MAS AÑOS-SIN VARIEDAD	S	2,13
-1551579	21-004-006-00794-00070	62000	PASTOS PERMANENTES DE 5 O MAS AÑOS-SIN VARIEDAD	S	0,01
-1551578	21-004-006-00794-00070	62000	PASTOS PERMANENTES DE 5 O MAS AÑOS-SIN VARIEDAD	S	0,00
-1551576	21-004-006-00794-00066	62000	PASTOS PERMANENTES DE 5 O MAS AÑOS-SIN VARIEDAD	S	5,00
-1551575	21-004-006-00794-00063	62000	PASTOS PERMANENTES DE 5 O MAS AÑOS-SIN VARIEDAD	S	0,07
-1551574	21-004-006-00794-00061	62000	PASTOS PERMANENTES DE 5 O MAS AÑOS-SIN VARIEDAD	S	0,24

(1) Superficie declarada admisible ajustada con la superficie comprometida.
 (2) Factor de penalización valorando el alcance para el tipo de compromiso.

Puede verificar la integridad de una copia de este documento mediante la lectura del código QR adjunto o mediante el acceso a la dirección https://ws050.juntadeandalucia.es/verificarFirma indicando el código de VERIFICACIÓN			
FIRMADO POR	JUAN JOSE SOLER GARCIA	30/01/2025	
	ROCIO GUIJARRO MILLAN		
VERIFICACIÓN	Pk2jm5URL3QM5ZZ58RR73JPN5XYKW		PÁG. 216/303



Datos considerados para el Cálculo de la Carga Ganadera mínima y máxima del expediente

Recintos Determinados para el Cálculo de Garga Ganadera Mínima

REF.	REFERENCIA SIGPAC	CULTIVO	DESCRIPCIÓN CULTIVO	S/R	SUP. PROPUESTA (ha)
-1551573	21-004-006-00794-00040	62000	PASTOS PERMANENTES DE 5 O MAS AÑOS-SIN VARIEDAD	S	4,81
-1551572	21-004-006-00794-00039	62000	PASTOS PERMANENTES DE 5 O MAS AÑOS-SIN VARIEDAD	S	4,71
-1551553	21-004-006-00163-00009	62000	PASTOS PERMANENTES DE 5 O MAS AÑOS-SIN VARIEDAD	S	0,01
-969562	21-004-006-00790-00041	62000	PASTOS PERMANENTES DE 5 O MAS AÑOS-SIN VARIEDAD	S	0,23
-969561	21-004-006-00790-00040	62000	PASTOS PERMANENTES DE 5 O MAS AÑOS-SIN VARIEDAD	S	0,13
-969556	21-004-006-00790-00030	62000	PASTOS PERMANENTES DE 5 O MAS AÑOS-SIN VARIEDAD	S	3,98
-969552	21-004-006-00790-00019	62000	PASTOS PERMANENTES DE 5 O MAS AÑOS-SIN VARIEDAD	S	0,09
-969550	21-004-006-00790-00011	62000	PASTOS PERMANENTES DE 5 O MAS AÑOS-SIN VARIEDAD	S	0,03
-969545	21-004-006-00790-00005	62000	PASTOS PERMANENTES DE 5 O MAS AÑOS-SIN VARIEDAD	S	1,09
5233133	21-004-006-00790-00039	62000	PASTOS PERMANENTES DE 5 O MAS AÑOS-SIN VARIEDAD	S	0,28
5233137	21-004-006-00790-00038	62000	PASTOS PERMANENTES DE 5 O MAS AÑOS-SIN VARIEDAD	S	0,31
5233138	21-004-006-00790-00022	62000	PASTOS PERMANENTES DE 5 O MAS AÑOS-SIN VARIEDAD	S	0,31
5233147	21-004-006-00790-00001	62000	PASTOS PERMANENTES DE 5 O MAS AÑOS-SIN VARIEDAD	S	20,54
5233151	21-004-006-00790-00008	62000	PASTOS PERMANENTES DE 5 O MAS AÑOS-SIN VARIEDAD	S	3,68
5506432	21-007-009-00161-00008	62000	PASTOS PERMANENTES DE 5 O MAS AÑOS-SIN VARIEDAD	S	1,12
5506433	21-007-009-00161-00005	62000	PASTOS PERMANENTES DE 5 O MAS AÑOS-SIN VARIEDAD	S	2,94
5506434	21-007-009-00195-00003	62000	PASTOS PERMANENTES DE 5 O MAS AÑOS-SIN VARIEDAD	S	15,33
5506435	21-007-009-00161-00009	62000	PASTOS PERMANENTES DE 5 O MAS AÑOS-SIN VARIEDAD	S	0,70
5506436	21-007-009-00195-00006	62000	PASTOS PERMANENTES DE 5 O MAS AÑOS-SIN VARIEDAD	S	6,29
5506437	21-007-009-00195-00005	62000	PASTOS PERMANENTES DE 5 O MAS AÑOS-SIN VARIEDAD	S	1,45
5506438	21-007-009-00161-00002	62000	PASTOS PERMANENTES DE 5 O MAS AÑOS-SIN VARIEDAD	S	0,51
5506439	21-007-009-00161-00004	62000	PASTOS PERMANENTES DE 5 O MAS AÑOS-SIN VARIEDAD	S	2,74
5506440	21-007-009-00161-00003	62000	PASTOS PERMANENTES DE 5 O MAS AÑOS-SIN VARIEDAD	S	8,72
1700000006580609	21-004-006-00031-00005	62000	PASTOS PERMANENTES DE 5 O MAS AÑOS-SIN VARIEDAD	S	1,93
1700000006580610	21-004-006-00031-00013	62000	PASTOS PERMANENTES DE 5 O MAS AÑOS-SIN VARIEDAD	S	0,09
1700000006580622	21-004-006-00215-00005	62000	PASTOS PERMANENTES DE 5 O MAS AÑOS-SIN VARIEDAD	S	1,38
1700000006580623	21-004-006-00215-00003	62000	PASTOS PERMANENTES DE 5 O MAS AÑOS-SIN VARIEDAD	S	0,15
1700000006580624	21-004-006-00215-00001	62000	PASTOS PERMANENTES DE 5 O MAS AÑOS-SIN VARIEDAD	S	1,10
1700000006580627	21-004-006-00166-00001	62000	PASTOS PERMANENTES DE 5 O MAS AÑOS-SIN VARIEDAD	S	1,08
1700000006580629	21-004-006-00165-00002	62000	PASTOS PERMANENTES DE 5 O MAS AÑOS-SIN VARIEDAD	S	6,46
1700000006583104	21-004-006-00011-00002	62000	PASTOS PERMANENTES DE 5 O MAS AÑOS-SIN VARIEDAD	S	6,69
1700000006583156	21-004-006-00202-00001	62000	PASTOS PERMANENTES DE 5 O MAS AÑOS-SIN VARIEDAD	S	0,31

Recintos Determinados para el Cálculo de Garga Ganadera Máxima

REF.	REFERENCIA SIGPAC	CULTIVO	DESCRIPCIÓN CULTIVO	S/R	SUP. PROPUESTA (ha)
-1551586	21-004-006-00795-00070	62000	PASTOS PERMANENTES DE 5 O MAS AÑOS-SIN VARIEDAD	S	0,09
-1551585	21-004-006-00795-00058	62000	PASTOS PERMANENTES DE 5 O MAS AÑOS-SIN VARIEDAD	S	0,62

(1) Superficie declarada admisible ajustada con la superficie comprometida.
 (2) Factor de penalización valorando el alcance para el tipo de compromiso.

Puede verificar la integridad de una copia de este documento mediante la lectura del código QR adjunto o mediante el acceso a la dirección <https://ws050.juntadeandalucia.es/verificarFirma> indicando el código de VERIFICACIÓN

FIRMADO POR	JUAN JOSE SOLER GARCIA	30/01/2025
	ROCIO GUIJARRO MILLAN	
VERIFICACIÓN	Pk2jm5URL3QM5ZZ58RR73JPN5XYKWK	PÁG. 217/303





Datos considerados para el Cálculo de la Carga Ganadera mínima y máxima del expediente

Recintos Determinados para el Cálculo de Garga Ganadera Máxima

REF.	REFERENCIA SIGPAC	CULTIVO	DESCRIPCIÓN CULTIVO	S/R	SUP. PROPUESTA (ha)
-1551582	21-004-006-00795-00042	62000	PASTOS PERMANENTES DE 5 O MAS AÑOS-SIN VARIEDAD	S	0,00
-1551581	21-004-006-00794-00077	62000	PASTOS PERMANENTES DE 5 O MAS AÑOS-SIN VARIEDAD	S	1,16
-1551580	21-004-006-00794-00074	62000	PASTOS PERMANENTES DE 5 O MAS AÑOS-SIN VARIEDAD	S	2,13
-1551579	21-004-006-00794-00070	62000	PASTOS PERMANENTES DE 5 O MAS AÑOS-SIN VARIEDAD	S	5,89
-1551578	21-004-006-00794-00070	62000	PASTOS PERMANENTES DE 5 O MAS AÑOS-SIN VARIEDAD	S	0,01
-1551576	21-004-006-00794-00066	62000	PASTOS PERMANENTES DE 5 O MAS AÑOS-SIN VARIEDAD	S	5,00
-1551575	21-004-006-00794-00063	62000	PASTOS PERMANENTES DE 5 O MAS AÑOS-SIN VARIEDAD	S	0,07
-1551574	21-004-006-00794-00061	62000	PASTOS PERMANENTES DE 5 O MAS AÑOS-SIN VARIEDAD	S	0,24
-1551573	21-004-006-00794-00040	62000	PASTOS PERMANENTES DE 5 O MAS AÑOS-SIN VARIEDAD	S	4,81
-1551572	21-004-006-00794-00039	62000	PASTOS PERMANENTES DE 5 O MAS AÑOS-SIN VARIEDAD	S	4,71
-1551553	21-004-006-00163-00009	62000	PASTOS PERMANENTES DE 5 O MAS AÑOS-SIN VARIEDAD	S	0,01
-969562	21-004-006-00790-00041	62000	PASTOS PERMANENTES DE 5 O MAS AÑOS-SIN VARIEDAD	S	0,23
-969561	21-004-006-00790-00040	62000	PASTOS PERMANENTES DE 5 O MAS AÑOS-SIN VARIEDAD	S	0,13
-969557	21-004-006-00790-00032	62000	PASTOS PERMANENTES DE 5 O MAS AÑOS-SIN VARIEDAD	S	0,00
-969556	21-004-006-00790-00030	62000	PASTOS PERMANENTES DE 5 O MAS AÑOS-SIN VARIEDAD	S	3,98
-969552	21-004-006-00790-00019	62000	PASTOS PERMANENTES DE 5 O MAS AÑOS-SIN VARIEDAD	S	0,09
-969551	21-004-006-00790-00017	62000	PASTOS PERMANENTES DE 5 O MAS AÑOS-SIN VARIEDAD	S	0,00
-969550	21-004-006-00790-00011	62000	PASTOS PERMANENTES DE 5 O MAS AÑOS-SIN VARIEDAD	S	0,03
-969547	21-004-006-00790-00007	62000	PASTOS PERMANENTES DE 5 O MAS AÑOS-SIN VARIEDAD	S	0,00
-969546	21-004-006-00790-00006	62000	PASTOS PERMANENTES DE 5 O MAS AÑOS-SIN VARIEDAD	S	0,00
-969545	21-004-006-00790-00005	62000	PASTOS PERMANENTES DE 5 O MAS AÑOS-SIN VARIEDAD	S	1,09
-969544	21-004-006-00790-00004	62000	PASTOS PERMANENTES DE 5 O MAS AÑOS-SIN VARIEDAD	S	0,00
-969543	21-004-006-00790-00002	62000	PASTOS PERMANENTES DE 5 O MAS AÑOS-SIN VARIEDAD	S	0,00
5233130	21-004-006-00790-00042	62000	PASTOS PERMANENTES DE 5 O MAS AÑOS-SIN VARIEDAD	S	0,00
5233133	21-004-006-00790-00039	62000	PASTOS PERMANENTES DE 5 O MAS AÑOS-SIN VARIEDAD	S	0,28
5233137	21-004-006-00790-00038	62000	PASTOS PERMANENTES DE 5 O MAS AÑOS-SIN VARIEDAD	S	0,31
5233138	21-004-006-00790-00022	62000	PASTOS PERMANENTES DE 5 O MAS AÑOS-SIN VARIEDAD	S	0,31
5233147	21-004-006-00790-00001	62000	PASTOS PERMANENTES DE 5 O MAS AÑOS-SIN VARIEDAD	S	20,54
5233150	21-004-006-00790-00020	62000	PASTOS PERMANENTES DE 5 O MAS AÑOS-SIN VARIEDAD	S	0,00
5233151	21-004-006-00790-00008	62000	PASTOS PERMANENTES DE 5 O MAS AÑOS-SIN VARIEDAD	S	3,68
5233152	21-004-006-00790-00009	62000	PASTOS PERMANENTES DE 5 O MAS AÑOS-SIN VARIEDAD	S	0,00
5233175	21-025-020-00180-00005	62000	PASTOS PERMANENTES DE 5 O MAS AÑOS-SIN VARIEDAD	R	1,02
5233181	21-004-006-00790-00026	62000	PASTOS PERMANENTES DE 5 O MAS AÑOS-SIN VARIEDAD	S	0,00
5506432	21-007-009-00161-00008	62000	PASTOS PERMANENTES DE 5 O MAS AÑOS-SIN VARIEDAD	S	1,12
5506433	21-007-009-00161-00005	62000	PASTOS PERMANENTES DE 5 O MAS AÑOS-SIN VARIEDAD	S	2,94
5506434	21-007-009-00195-00003	62000	PASTOS PERMANENTES DE 5 O MAS AÑOS-SIN VARIEDAD	S	15,33

(1) Superficie declarada admisible ajustada con la superficie comprometida.
 (2) Factor de penalización valorando el alcance para el tipo de compromiso.

Puede verificar la integridad de una copia de este documento mediante la lectura del código QR adjunto o mediante el acceso a la dirección https://ws050.juntadeandalucia.es/verificarFirma indicando el código de VERIFICACIÓN			
FIRMADO POR	JUAN JOSE SOLER GARCIA	30/01/2025	
	ROCIO GUIJARRO MILLAN		
VERIFICACIÓN	Pk2jm5URL3QM5ZZ58RR73JPN5XYKW		PÁG. 218/303



Datos considerados para el Cálculo de la Carga Ganadera mínima y máxima del expediente

Recintos Determinados para el Cálculo de Garga Ganadera Máxima

REF.	REFERENCIA SIGPAC	CULTIVO	DESCRIPCIÓN CULTIVO	S/R	SUP. PROPUESTA (ha)
5506435	21-007-009-00161-00009	62000	PASTOS PERMANENTES DE 5 O MAS AÑOS-SIN VARIEDAD	S	0,70
5506436	21-007-009-00195-00006	62000	PASTOS PERMANENTES DE 5 O MAS AÑOS-SIN VARIEDAD	S	6,29
5506437	21-007-009-00195-00005	62000	PASTOS PERMANENTES DE 5 O MAS AÑOS-SIN VARIEDAD	S	1,45
5506438	21-007-009-00161-00002	62000	PASTOS PERMANENTES DE 5 O MAS AÑOS-SIN VARIEDAD	S	0,51
5506439	21-007-009-00161-00004	62000	PASTOS PERMANENTES DE 5 O MAS AÑOS-SIN VARIEDAD	S	2,74
5506440	21-007-009-00161-00003	62000	PASTOS PERMANENTES DE 5 O MAS AÑOS-SIN VARIEDAD	S	8,72
1700000006580609	21-004-006-00031-00005	62000	PASTOS PERMANENTES DE 5 O MAS AÑOS-SIN VARIEDAD	S	1,93
1700000006580610	21-004-006-00031-00013	62000	PASTOS PERMANENTES DE 5 O MAS AÑOS-SIN VARIEDAD	S	0,09
1700000006580614	21-004-006-00161-00001	62000	PASTOS PERMANENTES DE 5 O MAS AÑOS-SIN VARIEDAD	S	0,00
1700000006580617	21-025-020-00180-00001	62000	PASTOS PERMANENTES DE 5 O MAS AÑOS-SIN VARIEDAD	S	22,87
1700000006580618	21-025-018-00025-00007	62000	PASTOS PERMANENTES DE 5 O MAS AÑOS-SIN VARIEDAD	S	13,39
1700000006580619	21-025-020-00180-00003	62000	PASTOS PERMANENTES DE 5 O MAS AÑOS-SIN VARIEDAD	S	0,31
1700000006580621	21-025-018-00025-00005	62000	PASTOS PERMANENTES DE 5 O MAS AÑOS-SIN VARIEDAD	S	0,02
1700000006580622	21-004-006-00215-00005	62000	PASTOS PERMANENTES DE 5 O MAS AÑOS-SIN VARIEDAD	S	1,38
1700000006580623	21-004-006-00215-00003	62000	PASTOS PERMANENTES DE 5 O MAS AÑOS-SIN VARIEDAD	S	0,15
1700000006580624	21-004-006-00215-00001	62000	PASTOS PERMANENTES DE 5 O MAS AÑOS-SIN VARIEDAD	S	1,10
1700000006580625	21-004-006-00164-00001	62000	PASTOS PERMANENTES DE 5 O MAS AÑOS-SIN VARIEDAD	S	0,00
1700000006580626	21-004-006-00164-00004	62000	PASTOS PERMANENTES DE 5 O MAS AÑOS-SIN VARIEDAD	S	0,00
1700000006580627	21-004-006-00166-00001	62000	PASTOS PERMANENTES DE 5 O MAS AÑOS-SIN VARIEDAD	S	1,08
1700000006580628	21-004-006-00165-00001	62000	PASTOS PERMANENTES DE 5 O MAS AÑOS-SIN VARIEDAD	S	0,00
1700000006580629	21-004-006-00165-00002	62000	PASTOS PERMANENTES DE 5 O MAS AÑOS-SIN VARIEDAD	S	6,46
1700000006583104	21-004-006-00011-00002	62000	PASTOS PERMANENTES DE 5 O MAS AÑOS-SIN VARIEDAD	S	6,69
1700000006583156	21-004-006-00202-00001	62000	PASTOS PERMANENTES DE 5 O MAS AÑOS-SIN VARIEDAD	S	0,31

Incidencias de carga ganadera

INCIDENCIA DESCRIPCIÓN

- 4272 Verifica que las líneas de declaración de las Solicitudes Únicas no tienen solapes con la capa de Retroactividad Gráfica (ambas de la misma campaña) a nivel de expediente/línea de declaración gráfica de la solicitud.
 Ref:-1551581 Recinto:21-004-006-00794-00077 Cultivo: - Agregado de la referencia del recinto.:0 Zona de la referencia del recinto.:0 Superficie solapada.:0,43 Id. Incid.:4228192
 Ref:-1551580 Recinto:21-004-006-00794-00074 Cultivo: - Agregado de la referencia del recinto.:0 Zona de la referencia del recinto.:0 Superficie solapada.:1,24 Id. Incid.:4228193
 Ref:-1551580 Recinto:21-004-006-00794-00074 Cultivo: - Agregado de la referencia del recinto.:0 Zona de la referencia del recinto.:0 Superficie solapada.:0,15 Id. Incid.:4228194
 Ref:-1551575 Recinto:21-004-006-00794-00063 Cultivo: - Agregado de la referencia del recinto.:0 Zona de la referencia del recinto.:0 Superficie solapada.:0,11 Id. Incid.:4228195
 Ref:-1551573 Recinto:21-004-006-00794-00040 Cultivo: - Agregado de la referencia del recinto.:0 Zona de la referencia del recinto.:0 Superficie solapada.:0,33 Id. Incid.:4228196
 Ref:-1551572 Recinto:21-004-006-00794-00039 Cultivo: - Agregado de la referencia del recinto.:0 Zona de la referencia del recinto.:0 Superficie solapada.:0,3 Id. Incid.:4228197

(1) Superficie declarada admisible ajustada con la superficie comprometida.
 (2) Factor de penalización valorando el alcance para el tipo de compromiso.

Puede verificar la integridad de una copia de este documento mediante la lectura del código QR adjunto o mediante el acceso a la dirección https://ws050.juntadeandalucia.es/verificarFirma indicando el código de VERIFICACIÓN			
FIRMADO POR	JUAN JOSE SOLER GARCIA	30/01/2025	
VERIFICACIÓN	ROCIO GUIJARRO MILLAN	PÁG. 219/303	



APELLIDOS Y NOMBRE / RAZÓN SOCIAL

PEREZ RAMIREZ ANTONIO

NIF
***0166*

EXPEDIENTE
1102869

ANUALIDAD DE PAGO

1ª

IMPORTE POR ANUALIDAD

	2023	2024	2025	2026	2027
IMPORTE MÁXIMO SUBVENCIONABLE	13.015,58 €	13.015,58 €	11.286,09 €	10.846,31 €	10.846,31 €
IMPORTE MEDIO DE TRANSFERENCIA (€/ha)	96,91 €	96,91 €	84,03 €	80,76 €	80,76 €

RESUMEN DE UNIDADES

Cód	GRUPO DE PAGO	Sup. Dec. Admisible (ha)	Sup. Comprometida (ha)	Sup. ajustada compromiso (1) (ha)	% sobredec.	Sup. Propuesta (ha)	Importe Declarado	Importe Topado	Importe Propuesto	Importe tras sobredec.
418	PASTOS ASOCIADOS A GANADERÍA ECOLÓGICA	125,44		125,44	0,00	125,44	10.376,53	10.376,93	10.376,93	10.376,93
419	OLIVAR	34,83		8,87	0,00	8,87	2.638,65	2.638,65	2.638,65	2.638,65
TOTAL		160,27	134,31	134,31		134,31	13.015,18	13.015,58	13.015,58	13.015,58

APLICACIÓN DE REDUCCIONES Y PENALIZACIONES

GRUPO DE PAGO	Importe Calculado	Importe prereduc.	Criterios de subvencionabilidad y compromisos	Presentación tardía	Omisión declaración	Condicionabilidad	IMPORTE (Euros) PROPUESTO
OLIVAR	2.638,65	2.638,65	0,00	0,00	0,00	0,00	2.638,65
PASTOS ASOCIADOS A GANADERÍA	10.376,93	10.376,93	0,00	0,00	0,00	0,00	10.376,93
TOTAL	13.015,58	13.015,58					13.015,58

RESUMEN DE PAGOS

	IMPORTE (Euros)			
	RESUELTO	FEADER	MAPA	CAPADR
OLIVAR - A pagar	2.638,65 €	2.242,85 €	258,85 €	136,95 €
PASTOS ASOCIADOS A GANADERÍA ECOLÓGICA - A pagar	10.376,93 €	8.820,39 €	1.017,98 €	538,56 €
TOTAL	13.015,58 €	11.063,24 €	1.276,83 €	675,51 €

(1) Superficie declarada admisible ajustada con la superficie comprometida.
(2) Factor de penalización valorando el alcance para el tipo de compromiso.

Puede verificar la integridad de una copia de este documento mediante la lectura del código QR adjunto o mediante el acceso a la dirección <https://ws050.juntadeandalucia.es/verificarFirma> indicando el código de VERIFICACIÓN

FIRMADO POR	JUAN JOSE SOLER GARCIA	30/01/2025	
	ROCIO GUIJARRO MILLAN		
VERIFICACIÓN	Pk2jm5URL3QM5ZZ58RR73JPN5XYKW	PÁG. 220/303	



RECINTOS PROPUESTOS

REF.	REFERENCIA SIGPAC	CULTIVO	DESCRIPCIÓN CULTIVO	S/R	G.PAGO	PEND. MEDIA (%)	SUP. DEC. ADMISIBLE (ha)	SUP. COMPROM. (ha)	SUP. AJUSTADA COMPR.(1) (ha)	SUP. CONV. SIGPAC (ha)	SUP. CERTIF. (ha)	SUP. CAMPO (ha)	SUP. CAMPO DETER. CULT. DECLARADO (ha)	SUP. DEC. REDUCIDA (ha)	SUP. PROPUESTA (ha)
-459395	21-023-033-00006-004	62000	PASTOS PERMANENTES DE 5 O MAS AÑOS-SIN VARIEDAD	R	418	12,40	0,26	0,26	0,26		0,35			0,26	0,26
1700000006494464	21-023-033-00013-005	62000	PASTOS PERMANENTES DE 5 O MAS AÑOS-SIN VARIEDAD	S	418	6,30	19,11	19,11	19,11		19,11			19,11	19,11
1700000006494465	21-023-033-00013-006	62000	PASTOS PERMANENTES DE 5 O MAS AÑOS-SIN VARIEDAD	S	418	10,00	0,63	0,63	0,63		0,63			0,63	0,63
1700000006494467	21-023-033-00013-003	62000	PASTOS PERMANENTES DE 5 O MAS AÑOS-SIN VARIEDAD	S	418	18,60	28,01	28,01	28,01		32,95			28,01	28,01
1700000006494473	21-023-033-00006-002	62000	PASTOS PERMANENTES DE 5 O MAS AÑOS-SIN VARIEDAD	R	418	11,10	4,86	4,86	4,86		5,72			4,86	4,86
1700000006494474	21-023-033-00004-008	62000	PASTOS PERMANENTES DE 5 O MAS AÑOS-SIN VARIEDAD	S	418	3,10	0,52	0,52	0,52		0,94			0,52	0,52
1700000006494479	21-023-033-00003-003	62000	PASTOS PERMANENTES DE 5 O MAS AÑOS-SIN VARIEDAD	S	418	8,10	0,27	0,27	0,27		0,59			0,27	0,27
1700000006494481	21-023-033-00008-003	62000	PASTOS PERMANENTES DE 5 O MAS AÑOS-SIN VARIEDAD	S	418	10,00	0,55	0,55	0,55		0,84			0,55	0,55
1700000006494482	21-023-033-00009-001	62000	PASTOS PERMANENTES DE 5 O MAS AÑOS-SIN VARIEDAD	S	418	12,40	0,19	0,19	0,19		0,25			0,19	0,19
1700000006494483	21-023-033-00012-001	62000	PASTOS PERMANENTES DE 5 O MAS AÑOS-SIN VARIEDAD	S	418	3,80	0,22	0,22	0,22		0,26			0,22	0,22
1700000006494484	21-023-033-00006-003	62000	PASTOS PERMANENTES DE 5 O MAS AÑOS-SIN VARIEDAD	S	418	16,20	7,12	7,12	7,12		10,95			7,12	7,12
1700000006494485	21-023-033-00006-006	62000	PASTOS PERMANENTES DE 5 O MAS AÑOS-SIN VARIEDAD	S	418	14,00	0,34	0,34	0,34		0,75			0,34	0,34
1700000006494486	21-023-033-00005-002	62000	PASTOS PERMANENTES DE 5 O MAS AÑOS-SIN VARIEDAD	S	418	20,20	0,10	0,10	0,10		0,38			0,10	0,10
1700000006494487	21-023-033-00002-003	62000	PASTOS PERMANENTES DE 5 O MAS AÑOS-SIN VARIEDAD	S	418	8,80	7,11	7,11	7,11		10,94			7,11	7,11
1700000006494489	21-023-032-00002-007	62000	PASTOS PERMANENTES DE 5 O MAS AÑOS-SIN VARIEDAD	S	418	5,60	0,58	0,58	0,58		0,68			0,58	0,58
1700000006494490	21-023-032-00002-008	62000	PASTOS PERMANENTES DE 5 O MAS AÑOS-SIN VARIEDAD	S	418	7,10	3,86	3,86	3,86		5,94			3,86	3,86
1700000006494491	21-023-032-00002-011	62000	PASTOS PERMANENTES DE 5 O MAS AÑOS-SIN VARIEDAD	S	418	8,60	4,97	4,97	4,97		7,64			4,97	4,97
1700000006494492	21-023-032-00002-021	62000	PASTOS PERMANENTES DE 5 O MAS AÑOS-SIN VARIEDAD	S	418	11,90	2,60	2,60	2,60		5,77			2,60	2,60
1700000006494493	21-023-032-00002-029	62000	PASTOS PERMANENTES DE 5 O MAS AÑOS-SIN VARIEDAD	S	418	9,80	0,52	0,52	0,52		1,49			0,52	0,52
1700000006494497	21-023-032-00002-016	62000	PASTOS PERMANENTES DE 5 O MAS AÑOS-SIN VARIEDAD	S	418	11,50	11,45	11,45	11,45		25,45			11,45	11,45
1700000006494499	21-023-032-00007-001	62000	PASTOS PERMANENTES DE 5 O MAS AÑOS-SIN VARIEDAD	S	418	6,90	9,04	9,04	9,04		12,05			9,04	9,04
1700000006494501	21-023-032-00002-025	62000	PASTOS PERMANENTES DE 5 O MAS AÑOS-SIN VARIEDAD	S	418	11,40	12,00	12,00	12,00		26,66			12,00	12,00
1700000006494502	21-023-033-00004-009	62000	PASTOS PERMANENTES DE 5 O MAS AÑOS-SIN VARIEDAD	R	418	10,70	3,13	3,13	3,13		5,69			3,13	3,13
1700000006494503	21-023-033-00004-010	62000	PASTOS PERMANENTES DE 5 O MAS AÑOS-SIN VARIEDAD	R	418	9,20	0,35	0,35	0,35		0,64			0,35	0,35
1700000006494511	21-023-033-00005-001	62000	PASTOS PERMANENTES DE 5 O MAS AÑOS-SIN VARIEDAD	R	418	11,80	3,17	3,17	3,17		3,73			3,17	3,17
1700000006494514	21-023-033-00006-001	62000	PASTOS PERMANENTES DE 5 O MAS AÑOS-SIN VARIEDAD	R	418	7,90	0,75	0,75	0,75		0,75			0,75	0,75
1700000006494518	21-023-032-00004-001	62000	PASTOS PERMANENTES DE 5 O MAS AÑOS-SIN VARIEDAD	R	418	7,90	3,73	3,73	3,73		8,29			3,73	3,73
-1630288	21-023-033-00016-012	101003	OLIVAR-ARBEQUINA	R	419	7,70	6,38	1,28	1,28		1,28			1,28	1,28
-1628600	21-023-032-00003-001	101216	OLIVAR-MANZANILLA DE HUELVA	R	419	6,50	1,51	1,51	1,51		1,51			1,51	1,51
-1551870	21-023-032-00002-015	101216	OLIVAR-MANZANILLA DE HUELVA	R	419	6,60	19,86	4,48	4,48		4,48			4,48	4,48
-1551866	21-023-032-00002-015	101216	OLIVAR-MANZANILLA DE HUELVA	R	419	6,60	6,08	1,37	1,37		1,37			1,37	1,37
-1551864	21-023-032-00002-015	101216	OLIVAR-MANZANILLA DE HUELVA	R	419	6,60	1,00	0,23	0,23		0,23			0,23	0,23

INCIDENCIAS

INCIDENCIA DESCRIPCIÓN

- 100402 Recinto solicitado no forma parte de ningún organismo de control autorizado para la producción ecológica en Andalucía o fecha de inscripción posterior al plazo establecido (Anexo I. Criterios de Subvencionabilidad. Orden 28 de marzo de 2023).
Ref:-1109650 Recinto:21-015-004-00024-00007 Cultivo:63000 PASTOS DE MENOS DE 5 AÑOS-SIN VARIEDAD Regadío
Ref:-1109651 Recinto:21-015-004-00024-00008 Cultivo:63000 PASTOS DE MENOS DE 5 AÑOS-SIN VARIEDAD Regadío
Ref:1700000006494488 Recinto:21-023-033-00007-00002 Cultivo:62000 PASTOS PERMANENTES DE 5 O MAS AÑOS-SIN VARIEDAD Secano
- 100411 Recinto no admisible por no estar asociado en SIGGAN a una explotación ganadera (Artículo 10 de la Orden de 28 de marzo de 2023).
Ref:1700000006494463 Recinto:21-015-004-00014-00002 Cultivo:62000 PASTOS PERMANENTES DE 5 O MAS AÑOS-SIN VARIEDAD Secano
Ref:1700000006494525 Recinto:21-015-004-00014-00003 Cultivo:62000 PASTOS PERMANENTES DE 5 O MAS AÑOS-SIN VARIEDAD Secano
Ref:1700000006494517 Recinto:21-015-004-00015-00001 Cultivo:62000 PASTOS PERMANENTES DE 5 O MAS AÑOS-SIN VARIEDAD Secano
Ref:1700000006494515 Recinto:21-015-004-00015-00002 Cultivo:62000 PASTOS PERMANENTES DE 5 O MAS AÑOS-SIN VARIEDAD Secano
Ref:1700000006494468 Recinto:21-015-004-00016-00002 Cultivo:62000 PASTOS PERMANENTES DE 5 O MAS AÑOS-SIN VARIEDAD Secano
Ref:1700000006494470 Recinto:21-015-004-00016-00004 Cultivo:62000 PASTOS PERMANENTES DE 5 O MAS AÑOS-SIN VARIEDAD Secano
Ref:1700000006494471 Recinto:21-015-004-00017-00001 Cultivo:62000 PASTOS PERMANENTES DE 5 O MAS AÑOS-SIN VARIEDAD Secano
Ref:1700000006494469 Recinto:21-015-004-00017-00002 Cultivo:62000 PASTOS PERMANENTES DE 5 O MAS AÑOS-SIN VARIEDAD Secano
Ref:1700000006494526 Recinto:21-015-004-00018-00001 Cultivo:62000 PASTOS PERMANENTES DE 5 O MAS AÑOS-SIN VARIEDAD Secano

(1) Superficie declarada admisible ajustada con la superficie comprometida.
(2) Factor de penalización valorando el alcance para el tipo de compromiso.

Puede verificar la integridad de una copia de este documento mediante la lectura del código QR adjunto o mediante el acceso a la dirección <https://ws050.juntadeandalucia.es/verificarFirma> indicando el código de VERIFICACIÓN

FIRMADO POR	JUAN JOSE SOLER GARCIA	30/01/2025	
	ROCIO GUIJARRO MILLAN		
VERIFICACIÓN	Pk2jm5URL3QM5ZZ58RR73JPN5XYKWK	PÁG. 221/303	



INCIDENCIAS

INCIDENCIA DESCRIPCIÓN

	<p>VARIEDAD Secano Ref:170000006494523 Recinto:21-015-004-00019-00001 Cultivo:62000 PASTOS PERMANENTES DE 5 O MAS AÑOS-SIN VARIEDAD Secano Ref:170000006494516 Recinto:21-015-004-00021-00001 Cultivo:62000 PASTOS PERMANENTES DE 5 O MAS AÑOS-SIN VARIEDAD Secano Ref:170000006494512 Recinto:21-015-004-00023-00001 Cultivo:62000 PASTOS PERMANENTES DE 5 O MAS AÑOS-SIN VARIEDAD Secano Ref:-1109650 Recinto:21-015-004-00024-00007 Cultivo:63000 PASTOS DE MENOS DE 5 AÑOS-SIN VARIEDAD Regadío Ref:-1109651 Recinto:21-015-004-00024-00008 Cultivo:63000 PASTOS DE MENOS DE 5 AÑOS-SIN VARIEDAD Regadío Ref:170000006494508 Recinto:21-015-004-00025-00006 Cultivo:62000 PASTOS PERMANENTES DE 5 O MAS AÑOS-SIN VARIEDAD Secano Ref:170000006494507 Recinto:21-015-004-00025-00007 Cultivo:62000 PASTOS PERMANENTES DE 5 O MAS AÑOS-SIN VARIEDAD Secano Ref:170000006494505 Recinto:21-015-004-00025-00009 Cultivo:62000 PASTOS PERMANENTES DE 5 O MAS AÑOS-SIN VARIEDAD Secano Ref:170000006494494 Recinto:21-015-004-00033-00001 Cultivo:62000 PASTOS PERMANENTES DE 5 O MAS AÑOS-SIN VARIEDAD Secano Ref:170000006494496 Recinto:21-015-004-00034-00001 Cultivo:62000 PASTOS PERMANENTES DE 5 O MAS AÑOS-SIN VARIEDAD Secano Ref:170000006494495 Recinto:21-015-004-00035-00002 Cultivo:62000 PASTOS PERMANENTES DE 5 O MAS AÑOS-SIN VARIEDAD Secano Ref:170000006494498 Recinto:21-023-032-00016-00002 Cultivo:62000 PASTOS PERMANENTES DE 5 O MAS AÑOS-SIN VARIEDAD Secano</p>
100424	<p>Solicita recinto que no está comprometido para la operación. Ref:170000006494463 Recinto:21-015-004-00014-00002 Cultivo:62000 PASTOS PERMANENTES DE 5 O MAS AÑOS-SIN VARIEDAD Secano Ref:170000006494525 Recinto:21-015-004-00014-00003 Cultivo:62000 PASTOS PERMANENTES DE 5 O MAS AÑOS-SIN VARIEDAD Secano Ref:170000006494517 Recinto:21-015-004-00015-00001 Cultivo:62000 PASTOS PERMANENTES DE 5 O MAS AÑOS-SIN VARIEDAD Secano Ref:170000006494515 Recinto:21-015-004-00015-00002 Cultivo:62000 PASTOS PERMANENTES DE 5 O MAS AÑOS-SIN VARIEDAD Secano Ref:170000006494468 Recinto:21-015-004-00016-00002 Cultivo:62000 PASTOS PERMANENTES DE 5 O MAS AÑOS-SIN VARIEDAD Secano Ref:170000006494470 Recinto:21-015-004-00016-00004 Cultivo:62000 PASTOS PERMANENTES DE 5 O MAS AÑOS-SIN VARIEDAD Secano Ref:170000006494471 Recinto:21-015-004-00017-00001 Cultivo:62000 PASTOS PERMANENTES DE 5 O MAS AÑOS-SIN VARIEDAD Secano Ref:170000006494469 Recinto:21-015-004-00017-00002 Cultivo:62000 PASTOS PERMANENTES DE 5 O MAS AÑOS-SIN VARIEDAD Secano Ref:170000006494526 Recinto:21-015-004-00018-00001 Cultivo:62000 PASTOS PERMANENTES DE 5 O MAS AÑOS-SIN VARIEDAD Secano Ref:170000006494523 Recinto:21-015-004-00019-00001 Cultivo:62000 PASTOS PERMANENTES DE 5 O MAS AÑOS-SIN VARIEDAD Secano Ref:170000006494516 Recinto:21-015-004-00021-00001 Cultivo:62000 PASTOS PERMANENTES DE 5 O MAS AÑOS-SIN VARIEDAD Secano Ref:170000006494512 Recinto:21-015-004-00023-00001 Cultivo:62000 PASTOS PERMANENTES DE 5 O MAS AÑOS-SIN VARIEDAD Secano Ref:-1109650 Recinto:21-015-004-00024-00007 Cultivo:63000 PASTOS DE MENOS DE 5 AÑOS-SIN VARIEDAD Regadío Ref:-1109651 Recinto:21-015-004-00024-00008 Cultivo:63000 PASTOS DE MENOS DE 5 AÑOS-SIN VARIEDAD Regadío Ref:170000006494508 Recinto:21-015-004-00025-00006 Cultivo:62000 PASTOS PERMANENTES DE 5 O MAS AÑOS-SIN VARIEDAD Secano Ref:170000006494507 Recinto:21-015-004-00025-00007 Cultivo:62000 PASTOS PERMANENTES DE 5 O MAS AÑOS-SIN VARIEDAD Secano Ref:170000006494505 Recinto:21-015-004-00025-00009 Cultivo:62000 PASTOS PERMANENTES DE 5 O MAS AÑOS-SIN VARIEDAD Secano Ref:170000006494494 Recinto:21-015-004-00033-00001 Cultivo:62000 PASTOS PERMANENTES DE 5 O MAS AÑOS-SIN VARIEDAD Secano Ref:170000006494496 Recinto:21-015-004-00034-00001 Cultivo:62000 PASTOS PERMANENTES DE 5 O MAS AÑOS-SIN VARIEDAD Secano Ref:170000006494495 Recinto:21-015-004-00035-00002 Cultivo:62000 PASTOS PERMANENTES DE 5 O MAS AÑOS-SIN VARIEDAD Secano Ref:170000006494500 Recinto:21-023-032-00002-00027 Cultivo:62000 PASTOS PERMANENTES DE 5 O MAS AÑOS-SIN VARIEDAD Secano Ref:170000006494498 Recinto:21-023-032-00016-00002 Cultivo:62000 PASTOS PERMANENTES DE 5 O MAS AÑOS-SIN VARIEDAD Secano</p>

(1) Superficie declarada admisible ajustada con la superficie comprometida.
 (2) Factor de penalización valorando el alcance para el tipo de compromiso.

Puede verificar la integridad de una copia de este documento mediante la lectura del código QR adjunto o mediante el acceso a la dirección https://ws050.juntadeandalucia.es/verificarFirma indicando el código de VERIFICACIÓN			
FIRMADO POR	JUAN JOSE SOLER GARCIA ROCIO GUIJARRO MILLAN	30/01/2025	
VERIFICACIÓN	Pk2jm5URL3QM5ZZ58RR73JPN5XYKW	PÁG. 222/303	



INCIDENCIAS

INCIDENCIA DESCRIPCIÓN

Ref:170000006494504 Recinto:21-023-033-00004-00011 Cultivo:62000 PASTOS PERMANENTES DE 5 O MAS AÑOS-SIN VARIEDAD Regadío
 Ref:170000006494488 Recinto:21-023-033-00007-00002 Cultivo:62000 PASTOS PERMANENTES DE 5 O MAS AÑOS-SIN VARIEDAD Secano

Datos considerados para el Cálculo de la Carga Ganadera mínima y máxima del expediente

Explotación	Especie	Inscrito en Sipea y Admisible	Ugm Calculada para CG Mínima	Ugm Calculada para CG Máxima
ES210150000121	BOVINA	SI	128,25	128,25
			128,25	128,25

Superficie determinada para Cálculo Carga Ganadera Mínima: 188,87 ha
 Superficie determinada para Cálculo Carga Ganadera Máxima: 203,15 ha
 Carga Ganadera Mínima Expediente: 0,68 ugm/ha
 Carga Ganadera Máxima Expediente: 0,63 ugm/ha

Recintos Determinados para el Cálculo de Garga Ganadera Mínima

REF.	REFERENCIA SIGPAC	CULTIVO	DESCRIPCIÓN CULTIVO	S/R	SUP. PROPUESTA (ha)
-459395	21-023-033-00006-00004	62000	PASTOS PERMANENTES DE 5 O MAS AÑOS-SIN VARIEDAD	R	0,26
170000006494463	21-015-004-00014-00002	62000	PASTOS PERMANENTES DE 5 O MAS AÑOS-SIN VARIEDAD	S	3,27
170000006494464	21-023-033-00013-00005	62000	PASTOS PERMANENTES DE 5 O MAS AÑOS-SIN VARIEDAD	S	19,11
170000006494465	21-023-033-00013-00006	62000	PASTOS PERMANENTES DE 5 O MAS AÑOS-SIN VARIEDAD	S	0,63
170000006494467	21-023-033-00013-00003	62000	PASTOS PERMANENTES DE 5 O MAS AÑOS-SIN VARIEDAD	S	28,01
170000006494468	21-015-004-00016-00002	62000	PASTOS PERMANENTES DE 5 O MAS AÑOS-SIN VARIEDAD	S	3,17
170000006494469	21-015-004-00017-00002	62000	PASTOS PERMANENTES DE 5 O MAS AÑOS-SIN VARIEDAD	S	0,53
170000006494470	21-015-004-00016-00004	62000	PASTOS PERMANENTES DE 5 O MAS AÑOS-SIN VARIEDAD	S	0,57
170000006494471	21-015-004-00017-00001	62000	PASTOS PERMANENTES DE 5 O MAS AÑOS-SIN VARIEDAD	S	0,59
170000006494473	21-023-033-00006-00002	62000	PASTOS PERMANENTES DE 5 O MAS AÑOS-SIN VARIEDAD	R	4,86
170000006494474	21-023-033-00004-00008	62000	PASTOS PERMANENTES DE 5 O MAS AÑOS-SIN VARIEDAD	S	0,52
170000006494477	21-023-033-00019-00001	62000	PASTOS PERMANENTES DE 5 O MAS AÑOS-SIN VARIEDAD	S	0,50
170000006494478	21-023-033-00020-00001	62000	PASTOS PERMANENTES DE 5 O MAS AÑOS-SIN VARIEDAD	S	2,68
170000006494479	21-023-033-00003-00003	62000	PASTOS PERMANENTES DE 5 O MAS AÑOS-SIN VARIEDAD	S	0,27
170000006494480	21-023-033-00016-00005	62000	PASTOS PERMANENTES DE 5 O MAS AÑOS-SIN VARIEDAD	S	0,60
170000006494481	21-023-033-00008-00003	62000	PASTOS PERMANENTES DE 5 O MAS AÑOS-SIN VARIEDAD	S	0,55
170000006494482	21-023-033-00009-00001	62000	PASTOS PERMANENTES DE 5 O MAS AÑOS-SIN VARIEDAD	S	0,19
170000006494483	21-023-033-00012-00001	62000	PASTOS PERMANENTES DE 5 O MAS AÑOS-SIN VARIEDAD	S	0,22
170000006494484	21-023-033-00006-00003	62000	PASTOS PERMANENTES DE 5 O MAS AÑOS-SIN VARIEDAD	S	7,12
170000006494485	21-023-033-00006-00006	62000	PASTOS PERMANENTES DE 5 O MAS AÑOS-SIN VARIEDAD	S	0,34
170000006494486	21-023-033-00005-00002	62000	PASTOS PERMANENTES DE 5 O MAS AÑOS-SIN VARIEDAD	S	0,10
170000006494487	21-023-033-00002-00003	62000	PASTOS PERMANENTES DE 5 O MAS AÑOS-SIN VARIEDAD	S	7,11
170000006494489	21-023-032-00002-00007	62000	PASTOS PERMANENTES DE 5 O MAS AÑOS-SIN VARIEDAD	S	0,58
170000006494490	21-023-032-00002-00008	62000	PASTOS PERMANENTES DE 5 O MAS AÑOS-SIN VARIEDAD	S	3,86
170000006494491	21-023-032-00002-00011	62000	PASTOS PERMANENTES DE 5 O MAS AÑOS-SIN VARIEDAD	S	4,97

(1) Superficie declarada admisible ajustada con la superficie comprometida.
 (2) Factor de penalización valorando el alcance para el tipo de compromiso.

Puede verificar la integridad de una copia de este documento mediante la lectura del código QR adjunto o mediante el acceso a la dirección https://ws050.juntadeandalucia.es/verificarFirma indicando el código de VERIFICACIÓN			
FIRMADO POR	JUAN JOSE SOLER GARCIA	30/01/2025	
	ROCIO GUIJARRO MILLAN		
VERIFICACIÓN	Pk2jm5URL3QM5ZZ58RR73JPN5XYKW		PÁG. 223/303



Datos considerados para el Cálculo de la Carga Ganadera mínima y máxima del expediente

Recintos Determinados para el Cálculo de Garga Ganadera Mínima

REF.	REFERENCIA SIGPAC	CULTIVO	DESCRIPCIÓN CULTIVO	S/R	SUP. PROPUESTA (ha)
1700000006494492	21-023-032-00002-00021	62000	PASTOS PERMANENTES DE 5 O MAS AÑOS-SIN VARIEDAD	S	2,60
1700000006494493	21-023-032-00002-00029	62000	PASTOS PERMANENTES DE 5 O MAS AÑOS-SIN VARIEDAD	S	0,52
1700000006494494	21-015-004-00033-00001	62000	PASTOS PERMANENTES DE 5 O MAS AÑOS-SIN VARIEDAD	S	3,28
1700000006494495	21-015-004-00035-00002	62000	PASTOS PERMANENTES DE 5 O MAS AÑOS-SIN VARIEDAD	S	5,66
1700000006494496	21-015-004-00034-00001	62000	PASTOS PERMANENTES DE 5 O MAS AÑOS-SIN VARIEDAD	S	7,76
1700000006494497	21-023-032-00002-00016	62000	PASTOS PERMANENTES DE 5 O MAS AÑOS-SIN VARIEDAD	S	11,45
1700000006494498	21-023-032-00016-00002	62000	PASTOS PERMANENTES DE 5 O MAS AÑOS-SIN VARIEDAD	S	0,15
1700000006494499	21-023-032-00007-00001	62000	PASTOS PERMANENTES DE 5 O MAS AÑOS-SIN VARIEDAD	S	9,04
1700000006494501	21-023-032-00002-00025	62000	PASTOS PERMANENTES DE 5 O MAS AÑOS-SIN VARIEDAD	S	12,00
1700000006494502	21-023-033-00004-00009	62000	PASTOS PERMANENTES DE 5 O MAS AÑOS-SIN VARIEDAD	R	3,13
1700000006494503	21-023-033-00004-00010	62000	PASTOS PERMANENTES DE 5 O MAS AÑOS-SIN VARIEDAD	R	0,35
1700000006494505	21-015-004-00025-00009	62000	PASTOS PERMANENTES DE 5 O MAS AÑOS-SIN VARIEDAD	S	3,73
1700000006494507	21-015-004-00025-00007	62000	PASTOS PERMANENTES DE 5 O MAS AÑOS-SIN VARIEDAD	S	16,81
1700000006494508	21-015-004-00025-00006	62000	PASTOS PERMANENTES DE 5 O MAS AÑOS-SIN VARIEDAD	S	2,22
1700000006494511	21-023-033-00005-00001	62000	PASTOS PERMANENTES DE 5 O MAS AÑOS-SIN VARIEDAD	R	3,17
1700000006494512	21-015-004-00023-00001	62000	PASTOS PERMANENTES DE 5 O MAS AÑOS-SIN VARIEDAD	S	5,06
1700000006494514	21-023-033-00006-00001	62000	PASTOS PERMANENTES DE 5 O MAS AÑOS-SIN VARIEDAD	R	0,75
1700000006494515	21-015-004-00015-00002	62000	PASTOS PERMANENTES DE 5 O MAS AÑOS-SIN VARIEDAD	S	1,12
1700000006494516	21-015-004-00021-00001	62000	PASTOS PERMANENTES DE 5 O MAS AÑOS-SIN VARIEDAD	S	1,40
1700000006494517	21-015-004-00015-00001	62000	PASTOS PERMANENTES DE 5 O MAS AÑOS-SIN VARIEDAD	S	1,15
1700000006494518	21-023-032-00004-00001	62000	PASTOS PERMANENTES DE 5 O MAS AÑOS-SIN VARIEDAD	R	3,73
1700000006494519	21-023-033-00016-00004	62000	PASTOS PERMANENTES DE 5 O MAS AÑOS-SIN VARIEDAD	S	0,44
1700000006494523	21-015-004-00019-00001	62000	PASTOS PERMANENTES DE 5 O MAS AÑOS-SIN VARIEDAD	S	0,87
1700000006494524	21-023-033-00016-00003	62000	PASTOS PERMANENTES DE 5 O MAS AÑOS-SIN VARIEDAD	S	0,29
1700000006494525	21-015-004-00014-00003	62000	PASTOS PERMANENTES DE 5 O MAS AÑOS-SIN VARIEDAD	S	0,72
1700000006494526	21-015-004-00018-00001	62000	PASTOS PERMANENTES DE 5 O MAS AÑOS-SIN VARIEDAD	S	0,86

Recintos Determinados para el Cálculo de Garga Ganadera Máxima

REF.	REFERENCIA SIGPAC	CULTIVO	DESCRIPCIÓN CULTIVO	S/R	SUP. PROPUESTA (ha)
-1551857	21-023-033-00017-00011	63000	PASTOS DE MENOS DE 5 AÑOS-SIN VARIEDAD	R	4,25
-1109651	21-015-004-00024-00008	63000	PASTOS DE MENOS DE 5 AÑOS-SIN VARIEDAD	R	0,20
-1109650	21-015-004-00024-00007	63000	PASTOS DE MENOS DE 5 AÑOS-SIN VARIEDAD	R	2,36
-459395	21-023-033-00006-00004	62000	PASTOS PERMANENTES DE 5 O MAS AÑOS-SIN VARIEDAD	R	0,26
1700000006494463	21-015-004-00014-00002	62000	PASTOS PERMANENTES DE 5 O MAS AÑOS-SIN VARIEDAD	S	3,27
1700000006494464	21-023-033-00013-00005	62000	PASTOS PERMANENTES DE 5 O MAS AÑOS-SIN VARIEDAD	S	19,11
1700000006494465	21-023-033-00013-00006	62000	PASTOS PERMANENTES DE 5 O MAS AÑOS-SIN VARIEDAD	S	0,63
1700000006494466	21-023-033-00013-00007	62000	PASTOS PERMANENTES DE 5 O MAS AÑOS-SIN VARIEDAD	S	2,42

(1) Superficie declarada admisible ajustada con la superficie comprometida.
 (2) Factor de penalización valorando el alcance para el tipo de compromiso.

Puede verificar la integridad de una copia de este documento mediante la lectura del código QR adjunto o mediante el acceso a la dirección <https://ws050.juntadeandalucia.es/verificarFirma> indicando el código de VERIFICACIÓN

FIRMADO POR	JUAN JOSE SOLER GARCIA	30/01/2025	
	ROCIO GUIJARRO MILLAN		
VERIFICACIÓN	Pk2jm5URL3QM5ZZ58RR73JPN5XYKWK	PÁG. 224/303	



Datos considerados para el Cálculo de la Carga Ganadera mínima y máxima del expediente

Recintos Determinados para el Cálculo de Garga Ganadera Máxima

REF.	REFERENCIA SIGPAC	CULTIVO	DESCRIPCIÓN CULTIVO	S/R	SUP. PROPUESTA (ha)
1700000006494467	21-023-033-00013-00003	62000	PASTOS PERMANENTES DE 5 O MAS AÑOS-SIN VARIEDAD	S	28,01
1700000006494468	21-015-004-00016-00002	62000	PASTOS PERMANENTES DE 5 O MAS AÑOS-SIN VARIEDAD	S	3,17
1700000006494469	21-015-004-00017-00002	62000	PASTOS PERMANENTES DE 5 O MAS AÑOS-SIN VARIEDAD	S	0,53
1700000006494470	21-015-004-00016-00004	62000	PASTOS PERMANENTES DE 5 O MAS AÑOS-SIN VARIEDAD	S	0,57
1700000006494471	21-015-004-00017-00001	62000	PASTOS PERMANENTES DE 5 O MAS AÑOS-SIN VARIEDAD	S	0,59
1700000006494473	21-023-033-00006-00002	62000	PASTOS PERMANENTES DE 5 O MAS AÑOS-SIN VARIEDAD	R	4,86
1700000006494474	21-023-033-00004-00008	62000	PASTOS PERMANENTES DE 5 O MAS AÑOS-SIN VARIEDAD	S	0,52
1700000006494477	21-023-033-00019-00001	62000	PASTOS PERMANENTES DE 5 O MAS AÑOS-SIN VARIEDAD	S	0,50
1700000006494478	21-023-033-00020-00001	62000	PASTOS PERMANENTES DE 5 O MAS AÑOS-SIN VARIEDAD	S	2,68
1700000006494479	21-023-033-00003-00003	62000	PASTOS PERMANENTES DE 5 O MAS AÑOS-SIN VARIEDAD	S	0,27
1700000006494480	21-023-033-00016-00005	62000	PASTOS PERMANENTES DE 5 O MAS AÑOS-SIN VARIEDAD	S	0,60
1700000006494481	21-023-033-00008-00003	62000	PASTOS PERMANENTES DE 5 O MAS AÑOS-SIN VARIEDAD	S	0,55
1700000006494482	21-023-033-00009-00001	62000	PASTOS PERMANENTES DE 5 O MAS AÑOS-SIN VARIEDAD	S	0,19
1700000006494483	21-023-033-00012-00001	62000	PASTOS PERMANENTES DE 5 O MAS AÑOS-SIN VARIEDAD	S	0,22
1700000006494484	21-023-033-00006-00003	62000	PASTOS PERMANENTES DE 5 O MAS AÑOS-SIN VARIEDAD	S	7,12
1700000006494485	21-023-033-00006-00006	62000	PASTOS PERMANENTES DE 5 O MAS AÑOS-SIN VARIEDAD	S	0,34
1700000006494486	21-023-033-00005-00002	62000	PASTOS PERMANENTES DE 5 O MAS AÑOS-SIN VARIEDAD	S	0,10
1700000006494487	21-023-033-00002-00003	62000	PASTOS PERMANENTES DE 5 O MAS AÑOS-SIN VARIEDAD	S	7,11
1700000006494488	21-023-033-00007-00002	62000	PASTOS PERMANENTES DE 5 O MAS AÑOS-SIN VARIEDAD	S	1,27
1700000006494489	21-023-032-00002-00007	62000	PASTOS PERMANENTES DE 5 O MAS AÑOS-SIN VARIEDAD	S	0,58
1700000006494490	21-023-032-00002-00008	62000	PASTOS PERMANENTES DE 5 O MAS AÑOS-SIN VARIEDAD	S	3,86
1700000006494491	21-023-032-00002-00011	62000	PASTOS PERMANENTES DE 5 O MAS AÑOS-SIN VARIEDAD	S	4,97
1700000006494492	21-023-032-00002-00021	62000	PASTOS PERMANENTES DE 5 O MAS AÑOS-SIN VARIEDAD	S	2,60
1700000006494493	21-023-032-00002-00029	62000	PASTOS PERMANENTES DE 5 O MAS AÑOS-SIN VARIEDAD	S	0,52
1700000006494494	21-015-004-00033-00001	62000	PASTOS PERMANENTES DE 5 O MAS AÑOS-SIN VARIEDAD	S	3,28
1700000006494495	21-015-004-00035-00002	62000	PASTOS PERMANENTES DE 5 O MAS AÑOS-SIN VARIEDAD	S	5,66
1700000006494496	21-015-004-00034-00001	62000	PASTOS PERMANENTES DE 5 O MAS AÑOS-SIN VARIEDAD	S	7,76
1700000006494497	21-023-032-00002-00016	62000	PASTOS PERMANENTES DE 5 O MAS AÑOS-SIN VARIEDAD	S	11,45
1700000006494498	21-023-032-00016-00002	62000	PASTOS PERMANENTES DE 5 O MAS AÑOS-SIN VARIEDAD	S	0,15
1700000006494499	21-023-032-00007-00001	62000	PASTOS PERMANENTES DE 5 O MAS AÑOS-SIN VARIEDAD	S	9,04
1700000006494500	21-023-032-00002-00027	62000	PASTOS PERMANENTES DE 5 O MAS AÑOS-SIN VARIEDAD	S	0,00
1700000006494501	21-023-032-00002-00025	62000	PASTOS PERMANENTES DE 5 O MAS AÑOS-SIN VARIEDAD	S	12,00
1700000006494502	21-023-033-00004-00009	62000	PASTOS PERMANENTES DE 5 O MAS AÑOS-SIN VARIEDAD	R	3,13
1700000006494503	21-023-033-00004-00010	62000	PASTOS PERMANENTES DE 5 O MAS AÑOS-SIN VARIEDAD	R	0,35
1700000006494504	21-023-033-00004-00011	62000	PASTOS PERMANENTES DE 5 O MAS AÑOS-SIN VARIEDAD	R	0,00
1700000006494505	21-015-004-00025-00009	62000	PASTOS PERMANENTES DE 5 O MAS AÑOS-SIN VARIEDAD	S	3,73

(1) Superficie declarada admisible ajustada con la superficie comprometida.
 (2) Factor de penalización valorando el alcance para el tipo de compromiso.

Puede verificar la integridad de una copia de este documento mediante la lectura del código QR adjunto o mediante el acceso a la dirección https://ws050.juntadeandalucia.es/verificarFirma indicando el código de VERIFICACIÓN			
FIRMADO POR	JUAN JOSE SOLER GARCIA	30/01/2025	
	ROCIO GUIJARRO MILLAN		
VERIFICACIÓN	Pk2jm5URL3QM5ZZ58RR73JPN5XYKWK		PÁG. 225/303



Datos considerados para el Cálculo de la Carga Ganadera mínima y máxima del expediente

Recintos Determinados para el Cálculo de Garga Ganadera Máxima

REF.	REFERENCIA SIGPAC	CULTIVO	DESCRIPCIÓN CULTIVO	S/R	SUP. PROPUESTA (ha)
1700000006494507	21-015-004-00025-00007	62000	PASTOS PERMANENTES DE 5 O MAS AÑOS-SIN VARIEDAD	S	16,81
1700000006494508	21-015-004-00025-00006	62000	PASTOS PERMANENTES DE 5 O MAS AÑOS-SIN VARIEDAD	S	2,22
1700000006494511	21-023-033-00005-00001	62000	PASTOS PERMANENTES DE 5 O MAS AÑOS-SIN VARIEDAD	R	3,17
1700000006494512	21-015-004-00023-00001	62000	PASTOS PERMANENTES DE 5 O MAS AÑOS-SIN VARIEDAD	S	5,06
1700000006494513	21-023-033-00015-00002	62000	PASTOS PERMANENTES DE 5 O MAS AÑOS-SIN VARIEDAD	R	3,78
1700000006494514	21-023-033-00006-00001	62000	PASTOS PERMANENTES DE 5 O MAS AÑOS-SIN VARIEDAD	R	0,75
1700000006494515	21-015-004-00015-00002	62000	PASTOS PERMANENTES DE 5 O MAS AÑOS-SIN VARIEDAD	S	1,12
1700000006494516	21-015-004-00021-00001	62000	PASTOS PERMANENTES DE 5 O MAS AÑOS-SIN VARIEDAD	S	1,40
1700000006494517	21-015-004-00015-00001	62000	PASTOS PERMANENTES DE 5 O MAS AÑOS-SIN VARIEDAD	S	1,15
1700000006494518	21-023-032-00004-00001	62000	PASTOS PERMANENTES DE 5 O MAS AÑOS-SIN VARIEDAD	R	3,73
1700000006494519	21-023-033-00016-00004	62000	PASTOS PERMANENTES DE 5 O MAS AÑOS-SIN VARIEDAD	S	0,44
1700000006494523	21-015-004-00019-00001	62000	PASTOS PERMANENTES DE 5 O MAS AÑOS-SIN VARIEDAD	S	0,87
1700000006494524	21-023-033-00016-00003	62000	PASTOS PERMANENTES DE 5 O MAS AÑOS-SIN VARIEDAD	S	0,29
1700000006494525	21-015-004-00014-00003	62000	PASTOS PERMANENTES DE 5 O MAS AÑOS-SIN VARIEDAD	S	0,72
1700000006494526	21-015-004-00018-00001	62000	PASTOS PERMANENTES DE 5 O MAS AÑOS-SIN VARIEDAD	S	0,86

(1) Superficie declarada admisible ajustada con la superficie comprometida.
 (2) Factor de penalización valorando el alcance para el tipo de compromiso.

Puede verificar la integridad de una copia de este documento mediante la lectura del código QR adjunto o mediante el acceso a la dirección https://ws050.juntadeandalucia.es/verificarFirma indicando el código de VERIFICACIÓN			
FIRMADO POR	JUAN JOSE SOLER GARCIA ROCIO GUIJARRO MILLAN	30/01/2025	
VERIFICACIÓN	Pk2jm5URL3QM5ZZ58RR73JPN5XYKW	PÁG. 226/303	

**APELLIDOS Y NOMBRE / RAZÓN SOCIAL**

PROFRUTEX S.L.

NIF

****8398*

EXPEDIENTE

1223655

ANUALIDAD DE PAGO

1ª

IMPORTES POR ANUALIDAD

	2023	2024	2025	2026	2027
IMPORTE MÁXIMO SUBVENCIONABLE	912,00 €	912,00 €	759,00 €	759,00 €	759,00 €
IMPORTE MEDIO DE TRANSFERENCIA (€/ha)	304,00 €	304,00 €	253,00 €	253,00 €	253,00 €

RESUMEN DE UNIDADES

Cód	GRUPO DE PAGO	Sup. Dec. Admisible (ha)	Sup. Comprometida (ha)	Sup. ajustada compromiso (1) (ha)	% sobredec.	Sup. Propuesta (ha)	Importe Declarado	Importe Topado	Importe Propuesto	Importe tras sobredec.
420	HORTÍCOLAS	5,60		3,00	0,00	3,00	912,00	912,00	912,00	912,00
TOTAL		5,60	3,00	3,00		3,00	912,00	912,00	912,00	912,00

APLICACIÓN DE REDUCCIONES Y PENALIZACIONES

GRUPO DE PAGO	Importe Calculado	Importe prereduc.	Criterios de subvencionabilidad y compromisos	Presentación tardía	Omisión declaración	Condicionabilidad	IMPORTE (Euros) PROPUESTO
HORTÍCOLAS	912,00	912,00	0,00	0,00	0,00	0,00	912,00
TOTAL	912,00	912,00					912,00

RESUMEN DE PAGOS**IMPORTE (Euros)**

	RESUELTO	FEADER	MAPA	CAPADR
HORTÍCOLAS - A pagar	912,00 €	775,20 €	89,47 €	47,33 €

RECINTOS PROPUESTOS

REF.	REFERENCIA SIGPAC	CULTIVO	DESCRIPCIÓN CULTIVO	S/R	G.PAGO	PEND. MEDIA (%)	SUP. DEC. ADMISIBLE (ha)	SUP. COMPROM. (ha)	SUP. AJUSTADA COMER.(1) (ha)	SUP. CONV. SIGPAC (ha)	SUP. CERTIE. (ha)	SUP. CAMPO (ha)	SUP. CAMPO DETER. CULL. DECLARADO (ha)	SUP. DEC. REDUCIDA (ha)	SUP. PROPUESTA (ha)
5296340	21-021-024-00018-001	216153	ARÁNDANO-VENTURA	R	420	4,50	5,60	3,00	3,00		3,00			3,00	3,00

INCIDENCIAS**INCIDENCIA DESCRIPCIÓN**

- 4272 Verifica que las líneas de declaración de las Solicitudes Únicas no tienen solapes con la capa de Retroactividad Gráfica (ambas de la misma campaña) a nivel de expediente/línea de declaración gráfica de la solicitud.
Ref:5296340 Recinto:21-021-024-00018-00001 Cultivo: - Agregado de la referencia del recinto.:0 Zona de la referencia del recinto.:0 Superficie solapada.:0,66 Id. Incid.:97948764
- 100421 Recinto declarado por error para una operación de la 6503, que se ha corregido de oficio marcando la operación correcta, de acuerdo con la fecha de inscripción del recinto en la producción ecológica.
Ref:5296340 Recinto:21-021-024-00018-00001 Cultivo:216153 ARÁNDANO-VENTURA Regadío

(1) Superficie declarada admisible ajustada con la superficie comprometida.
(2) Factor de penalización valorando el alcance para el tipo de compromiso.Puede verificar la integridad de una copia de este documento mediante la lectura del código QR adjunto o mediante el acceso a la dirección <https://ws050.juntadeandalucia.es/verificarFirma> indicando el código de VERIFICACIÓN

FIRMADO POR

JUAN JOSE SOLER GARCIA

30/01/2025

ROCIO GUIJARRO MILLAN

VERIFICACIÓN

Pk2jm5URL3QM5ZZ58RR73JPN5XYKW

PÁG. 227/303



**APELLIDOS Y NOMBRE / RAZÓN SOCIAL**

RIVERA JIMENEZ SAMUEL

NIF

***9094*

EXPEDIENTE

1285028

ANUALIDAD DE PAGO

1ª

IMPORTE POR ANUALIDAD

	2023	2024	2025	2026	2027
IMPORTE MÁXIMO SUBVENCIONABLE	824,02 €	824,02 €	824,02 €	686,68 €	686,68 €
IMPORTE MEDIO DE TRANSFERENCIA (€/ha)	297,48 €	297,48 €	297,48 €	247,90 €	247,90 €

RESUMEN DE UNIDADES

Cód	GRUPO DE PAGO	Sup. Dec. Admisible (ha)	Sup. Comprometida (ha)	Sup. ajustada compromiso (1) (ha)	% sobredec.	Sup. Propuesta (ha)	Importe Declarado	Importe Topado	Importe Propuesto	Importe tras sobredec.
419	OLIVAR	2,77		2,77	0,00	2,77	824,02	824,02	824,02	824,02
TOTAL		2,77	2,77	2,77		2,77	824,02	824,02	824,02	824,02

APLICACIÓN DE REDUCCIONES Y PENALIZACIONES

GRUPO DE PAGO	Importe Calculado	Importe prereduc.	Criterios de subvencionabilidad y compromisos	Presentación tardía	Omisión declaración	Condicionalidad	IMPORTE (Euros) PROPUESTO
OLIVAR	824,02	824,02	0,00	0,00	0,00	0,00	824,02
TOTAL	824,02	824,02					824,02

RESUMEN DE PAGOS**IMPORTE (Euros)**

	RESUELTO	FEADER	MAPA	CAPADR
OLIVAR - A pagar	824,02 €	700,42 €	80,84 €	42,76 €

RECINTOS PROPUESTOS

REF.	REFERENCIA SIGPAC	CULTIVO	DESCRIPCIÓN CULTIVO	S/R	G.PAGO	PEND. MEDIA (%)	SUP. DEC. ADMISIBLE (ha)	SUP. COMPROM. (ha)	SUP. AJUSTADA COMER.(1) (ha)	SUP. CONV. SIGPAC (ha)	SUP. CERTIE. (ha)	SUP. CAMPO (ha)	SUP. CAMPO DETER. CULL. DECLARADO (ha)	SUP. DEC. REDUCIDA (ha)	SUP. PROPUESTA (ha)
6961333	21-016-006-00097-001	101007	OLIVAR-MANZANILLA	S	419	10,50	2,77	2,77	2,77		2,77			2,77	2,77

INCIDENCIAS**INCIDENCIA DESCRIPCIÓN**

3790	Recinto declarado inactivo Ref:6961360 Recinto:21-016-002-00085-00002 Cultivo: - Ref:6961401 Recinto:21-016-003-00022-00001 Cultivo: - Ref:6961361 Recinto:21-016-006-00096-00007 Cultivo: - Ref:6961368 Recinto:21-016-006-00096-00010 Cultivo: - Ref:6961347 Recinto:21-016-006-00099-00003 Cultivo: - Ref:6961486 Recinto:21-016-014-00066-00001 Cultivo: -
100424	Solicita recinto que no está comprometido para la operación. Ref:6961360 Recinto:21-016-002-00085-00002 Cultivo:101007 OLIVAR-MANZANILLA Secano Ref:6961401 Recinto:21-016-003-00022-00001 Cultivo:101007 OLIVAR-MANZANILLA Secano Ref:6961361 Recinto:21-016-006-00096-00007 Cultivo:101007 OLIVAR-MANZANILLA Secano Ref:6961368 Recinto:21-016-006-00096-00010 Cultivo:101007 OLIVAR-MANZANILLA Secano Ref:6961347 Recinto:21-016-006-00099-00003 Cultivo:101007 OLIVAR-MANZANILLA Secano Ref:6961486 Recinto:21-016-014-00066-00001 Cultivo:101007 OLIVAR-MANZANILLA Secano

(1) Superficie declarada admisible ajustada con la superficie comprometida.
(2) Factor de penalización valorando el alcance para el tipo de compromiso.Puede verificar la integridad de una copia de este documento mediante la lectura del código QR adjunto o mediante el acceso a la dirección <https://ws050.juntadeandalucia.es/verificarFirma> indicando el código de VERIFICACIÓN

FIRMADO POR

JUAN JOSE SOLER GARCIA

30/01/2025

ROCIO GUIJARRO MILLAN

VERIFICACIÓN

Pk2jm5URL3QM5ZZ58RR73JPN5XYKXW

PÁG. 228/303





APELLIDOS Y NOMBRE / RAZÓN SOCIAL

ROMERO RUBIO HORACIO JOSE

NIF

***9578*

EXPEDIENTE

1190570

ANUALIDAD DE PAGO

1ª

IMPORTE POR ANUALIDAD

	2023	2024	2025	2026	2027
IMPORTE MÁXIMO SUBVENCIONABLE	9.569,55 €	9.569,55 €	7.974,63 €	7.974,63 €	7.974,63 €
IMPORTE MEDIO DE TRANSFERENCIA (€/ha)	45,37 €	45,37 €	37,81 €	37,81 €	37,81 €

RESUMEN DE UNIDADES

Cód	GRUPO DE PAGO	Sup. Dec. Admisible (ha)	Sup. Comprometida (ha)	Sup. ajustada compromiso (1) (ha)	% sobredec.	Sup. Propuesta (ha)	Importe Declarado	Importe Topado	Importe Propuesto	Importe tras sobredec.
418	PASTOS ASOCIADOS A GANADERÍA ECOLÓGICA	210,93		210,93	0,00	210,93	13.631,64	9.569,55	9.569,55	9.569,55
TOTAL		210,93	210,93	210,93		210,93	13.631,64	9.569,55	9.569,55	9.569,55

APLICACIÓN DE REDUCCIONES Y PENALIZACIONES

GRUPO DE PAGO	Importe Calculado	Importe prereduc. y compromisos	Criterios de subvencionabilidad y compromisos	Presentación tardía	Omisión declaración	Condicionabilidad	IMPORTE (Euros) PROPUESTO
PASTOS ASOCIADOS A GANADERÍA	9.569,55	9.569,55	0,00	0,00	1,00	0,00	9.473,85
TOTAL	9.569,55	9.569,55					9.473,85

RESUMEN DE PAGOS

	IMPORTE (Euros)			
	RESUELTO	FEADER	MAPA	CAPADR
PASTOS ASOCIADOS A GANADERÍA ECOLÓGICA - A pagar	9.473,85 €	8.052,77 €	929,38 €	491,70 €

(1) Superficie declarada admisible ajustada con la superficie comprometida.
 (2) Factor de penalización valorando el alcance para el tipo de compromiso.

Puede verificar la integridad de una copia de este documento mediante la lectura del código QR adjunto o mediante el acceso a la dirección https://ws050.juntadeandalucia.es/verificarFirma indicando el código de VERIFICACIÓN			
FIRMADO POR	JUAN JOSE SOLER GARCIA	30/01/2025	
	ROCIO GUIJARRO MILLAN		
VERIFICACIÓN	Pk2jm5URL3QM5ZZ58RR73JPN5XYKW	PÁG. 229/303	



RECINTOS PROPUESTOS

REF.	REFERENCIA SIGPAC	CULTIVO	DESCRIPCIÓN CULTIVO	S/R	G.PAGO	PEND. MEDIA (%)	SUP. DEC. ADMISIBLE (ha)	SUP. COMPROM. (ha)	SUP. AJUSTADA COMPR.(1) (ha)	SUP. CONV. SIGPAC (ha)	SUP. CERTIE. (ha)	SUP. CAMPO (ha)	SUP. CAMPO DETER. CULT. DECLARADO (ha)	SUP. DEC. REDUCIDA (ha)	SUP. PROPUESTA (ha)
-1141454	21-023-062-00012-002	62000	PASTOS PERMANENTES DE 5 O MAS AÑOS-SIN VARIEDAD	S	418	10,40	1,21	1,21	1,21		1,21			1,21	1,21
-1141425	21-023-061-00007-001	62000	PASTOS PERMANENTES DE 5 O MAS AÑOS-SIN VARIEDAD	S	418	11,10	0,08	0,08	0,08		0,08			0,08	0,08
-1141424	21-023-061-00007-003	63000	PASTOS DE MENOS DE 5 AÑOS-SIN VARIEDAD	S	418	12,20	0,16	0,16	0,16		0,16			0,16	0,16
-1141422	21-023-061-00007-002	62000	PASTOS PERMANENTES DE 5 O MAS AÑOS-SIN VARIEDAD	S	418	15,50	0,18	0,18	0,18		0,18			0,18	0,18
-1141412	21-023-062-00017-001	62000	PASTOS PERMANENTES DE 5 O MAS AÑOS-SIN VARIEDAD	S	418	12,40	9,80	9,80	9,80		9,80			9,80	9,80
-1141410	21-023-061-00018-001	62000	PASTOS PERMANENTES DE 5 O MAS AÑOS-SIN VARIEDAD	S	418	9,20	0,19	0,19	0,19		0,22			0,19	0,19
-1141405	21-023-062-00025-001	62000	PASTOS PERMANENTES DE 5 O MAS AÑOS-SIN VARIEDAD	S	418	23,30	1,00	1,00	1,00		1,00			1,00	1,00
-1141404	21-023-061-00019-001	62000	PASTOS PERMANENTES DE 5 O MAS AÑOS-SIN VARIEDAD	S	418	34,70	0,66	0,66	0,66		0,66			0,66	0,66
-1141385	21-023-061-00021-001	62000	PASTOS PERMANENTES DE 5 O MAS AÑOS-SIN VARIEDAD	S	418	24,20	3,12	3,12	3,12		5,67			3,12	3,12
-1141378	21-023-061-00009-001	62000	PASTOS PERMANENTES DE 5 O MAS AÑOS-SIN VARIEDAD	S	418	23,20	26,23	26,23	26,23		26,23			26,23	26,23
6855869	21-023-004-00010-008	63000	PASTOS DE MENOS DE 5 AÑOS-SIN VARIEDAD	S	418	6,10	3,79	3,79	3,79		3,79			3,79	3,79
6855870	21-023-004-00010-004	62000	PASTOS PERMANENTES DE 5 O MAS AÑOS-SIN VARIEDAD	S	418	10,30	3,65	3,65	3,65		8,10			3,65	3,65
6855871	21-023-004-00010-009	63000	PASTOS DE MENOS DE 5 AÑOS-SIN VARIEDAD	S	418	7,20	24,43	24,43	24,43		24,43			24,43	24,43
6855872	21-023-004-00010-001	62000	PASTOS PERMANENTES DE 5 O MAS AÑOS-SIN VARIEDAD	S	418	4,80	0,59	0,59	0,59		0,79			0,59	0,59
6855873	21-023-004-00010-003	62000	PASTOS PERMANENTES DE 5 O MAS AÑOS-SIN VARIEDAD	S	418	8,80	2,46	2,46	2,46		5,46			2,46	2,46
6855874	21-023-004-00010-002	62000	PASTOS PERMANENTES DE 5 O MAS AÑOS-SIN VARIEDAD	S	418	7,40	0,50	0,50	0,50		0,91			0,50	0,50
6855953	21-023-004-00014-008	62000	PASTOS PERMANENTES DE 5 O MAS AÑOS-SIN VARIEDAD	S	418	16,10	4,76	4,76	4,76		4,76			4,76	4,76
6855954	21-023-004-00013-008	63000	PASTOS DE MENOS DE 5 AÑOS-SIN VARIEDAD	S	418	7,20	10,30	10,30	10,30		10,30			10,30	10,30
6855955	21-023-004-00117-009	62000	PASTOS PERMANENTES DE 5 O MAS AÑOS-SIN VARIEDAD	S	418	14,80	0,38	0,38	0,38		0,38			0,38	0,38
6855956	21-023-004-00014-011	63000	PASTOS DE MENOS DE 5 AÑOS-SIN VARIEDAD	S	418	15,60	6,32	6,32	6,32		6,32			6,32	6,32
6855958	21-023-004-00015-006	62000	PASTOS PERMANENTES DE 5 O MAS AÑOS-SIN VARIEDAD	S	418	13,90	0,31	0,31	0,31		0,68			0,31	0,31
6855959	21-023-004-00015-001	62000	PASTOS PERMANENTES DE 5 O MAS AÑOS-SIN VARIEDAD	S	418	23,00	2,51	2,51	2,51		2,95			2,51	2,51
6855961	21-023-004-00012-001	62000	PASTOS PERMANENTES DE 5 O MAS AÑOS-SIN VARIEDAD	S	418	8,70	0,33	0,33	0,33		0,94			0,33	0,33
6855963	21-023-004-00015-008	62000	PASTOS PERMANENTES DE 5 O MAS AÑOS-SIN VARIEDAD	S	418	12,00	0,09	0,09	0,09		0,17			0,09	0,09
6855964	21-023-004-00013-003	62000	PASTOS PERMANENTES DE 5 O MAS AÑOS-SIN VARIEDAD	S	418	12,10	6,89	6,89	6,89		6,89			6,89	6,89
6855965	21-023-004-00117-005	63000	PASTOS DE MENOS DE 5 AÑOS-SIN VARIEDAD	S	418	8,50	0,41	0,41	0,41		0,41			0,41	0,41
6855966	21-023-004-00013-002	62000	PASTOS PERMANENTES DE 5 O MAS AÑOS-SIN VARIEDAD	S	418	10,10	0,27	0,27	0,27		0,27			0,27	0,27
1700000007004096	21-023-062-00051-004	62000	PASTOS PERMANENTES DE 5 O MAS AÑOS-SIN VARIEDAD	S	418	10,40	0,01	0,01	0,01		0,02			0,01	0,01
1700000007004097	21-023-009-00026-007	62000	PASTOS PERMANENTES DE 5 O MAS AÑOS-SIN VARIEDAD	S	418	12,00	0,07	0,07	0,07		0,08			0,07	0,07
1700000007004098	21-023-009-00029-001	62000	PASTOS PERMANENTES DE 5 O MAS AÑOS-SIN VARIEDAD	S	418	12,70	2,54	2,54	2,54		3,38			2,54	2,54
1700000007004099	21-023-009-00029-002	62000	PASTOS PERMANENTES DE 5 O MAS AÑOS-SIN VARIEDAD	S	418	19,50	6,81	6,81	6,81		6,81			6,81	6,81
1700000007004100	21-023-009-00029-003	62000	PASTOS PERMANENTES DE 5 O MAS AÑOS-SIN VARIEDAD	S	418	19,90	4,93	4,93	4,93		8,96			4,93	4,93
1700000007004101	21-023-009-00029-004	62000	PASTOS PERMANENTES DE 5 O MAS AÑOS-SIN VARIEDAD	S	418	17,00	7,61	7,61	7,61		11,71			7,61	7,61
1700000007004102	21-023-009-00029-012	62000	PASTOS PERMANENTES DE 5 O MAS AÑOS-SIN VARIEDAD	S	418	23,10	12,63	12,63	12,63		22,97			12,63	12,63
1700000007004105	21-023-009-00023-004	62000	PASTOS PERMANENTES DE 5 O MAS AÑOS-SIN VARIEDAD	S	418	11,00	1,28	1,28	1,28		1,28			1,28	1,28
1700000007004106	21-023-009-00026-003	62000	PASTOS PERMANENTES DE 5 O MAS AÑOS-SIN VARIEDAD	S	418	9,30	9,56	9,56	9,56		11,25			9,56	9,56
1700000007004107	21-023-009-00075-001	62000	PASTOS PERMANENTES DE 5 O MAS AÑOS-SIN VARIEDAD	S	418	10,20	0,44	0,44	0,44		0,52			0,44	0,44
1700000007004108	21-023-009-00028-001	62000	PASTOS PERMANENTES DE 5 O MAS AÑOS-SIN VARIEDAD	S	418	14,90	0,45	0,45	0,45		0,69			0,45	0,45
1700000007004109	21-023-009-00023-005	62000	PASTOS PERMANENTES DE 5 O MAS AÑOS-SIN VARIEDAD	S	418	7,30	2,80	2,80	2,80		2,80			2,80	2,80
1700000007004111	21-023-009-00023-014	62000	PASTOS PERMANENTES DE 5 O MAS AÑOS-SIN VARIEDAD	S	418	9,70	0,51	0,51	0,51		0,51			0,51	0,51
1700000007004112	21-023-062-00051-001	62000	PASTOS PERMANENTES DE 5 O MAS AÑOS-SIN VARIEDAD	S	418	9,40	1,51	1,51	1,51		1,78			1,51	1,51
1700000007004113	21-023-062-00050-008	62000	PASTOS PERMANENTES DE 5 O MAS AÑOS-SIN VARIEDAD	S	418	15,30	0,18	0,18	0,18		0,50			0,18	0,18
1700000007004115	21-023-062-00050-002	62000	PASTOS PERMANENTES DE 5 O MAS AÑOS-SIN VARIEDAD	S	418	14,40	1,85	1,85	1,85		3,37			1,85	1,85
1700000007004116	21-023-062-00051-002	62000	PASTOS PERMANENTES DE 5 O MAS AÑOS-SIN VARIEDAD	S	418	10,70	0,33	0,33	0,33		0,74			0,33	0,33
1700000007004117	21-023-062-00052-004	62000	PASTOS PERMANENTES DE 5 O MAS AÑOS-SIN VARIEDAD	S	418	19,20	5,23	5,23	5,23		14,95			5,23	5,23
1700000007004118	21-023-062-00050-006	62000	PASTOS PERMANENTES DE 5 O MAS AÑOS-SIN VARIEDAD	S	418	18,10	6,77	6,77	6,77		10,42			6,77	6,77
1700000007004126	21-023-009-00027-001	62000	PASTOS PERMANENTES DE 5 O MAS AÑOS-SIN VARIEDAD	S	418	17,60	0,85	0,85	0,85		1,31			0,85	0,85
1700000007004127	21-023-061-00014-001	62000	PASTOS PERMANENTES DE 5 O MAS AÑOS-SIN VARIEDAD	S	418	8,50	1,00	1,00	1,00		1,18			1,00	1,00
1700000007004128	21-023-009-00026-004	62000	PASTOS PERMANENTES DE 5 O MAS AÑOS-SIN VARIEDAD	S	418	13,30	1,75	1,75	1,75		2,33			1,75	1,75
1700000007004131	21-023-009-00026-006	62000	PASTOS PERMANENTES DE 5 O MAS AÑOS-SIN VARIEDAD	S	418	12,80	0,32	0,32	0,32		0,38			0,32	0,32
1700000007004132	21-023-061-00070-001	62000	PASTOS PERMANENTES DE 5 O MAS AÑOS-SIN VARIEDAD	S	418	9,00	0,12	0,12	0,12		0,49			0,12	0,12
1700000007004133	21-023-062-00021-001	62000	PASTOS PERMANENTES DE 5 O MAS AÑOS-SIN VARIEDAD	S	418	8,20	3,88	3,88	3,88		4,56			3,88	3,88
1700000007004134	21-023-062-00018-001	62000	PASTOS PERMANENTES DE 5 O MAS AÑOS-SIN VARIEDAD	S	418	6,90	0,81	0,81	0,81		0,81			0,81	0,81

(1) Superficie declarada admisible ajustada con la superficie comprometida.
 (2) Factor de penalización valorando el alcance para el tipo de compromiso.

Puede verificar la integridad de una copia de este documento mediante la lectura del código QR adjunto o mediante el acceso a la dirección <https://ws050.juntadeandalucia.es/verificarFirma> indicando el código de VERIFICACIÓN

FIRMADO POR	JUAN JOSE SOLER GARCIA	30/01/2025	
	ROCIO GUIJARRO MILLAN		
VERIFICACIÓN	Pk2jm5URL3QM5ZZ58RR73JPN5XYKWK	PÁG. 230/303	

**RECINTOS PROPUESTOS**

REF.	REFERENCIA SIGPAC	CULTIVO	DESCRIPCIÓN CULTIVO	S/R	G.PAGO	PEND. MEDIA (%)	SUP. ADMISIBLE (ha)	SUP. COMPROM. (ha)	SUP. AJUSTADA COMPR.(1) (ha)	SUP. CONY. SIGPAC (ha)	SUP. CERTIF. (ha)	SUP. CAMPO (ha)	SUP. CAMPO DETER. CULT. DECLARADO (ha)	SUP. DEC. REDUCIDA (ha)	SUP. PROPUESTA (ha)
170000007004139	21-023-061-00069-001	62000	PASTOS PERMANENTES DE 5 O MAS AÑOS-SIN VARIEDAD	S	418	12,90	2,27	2,27	2,27		3,49			2,27	2,27
170000007004140	21-023-061-00023-001	62000	PASTOS PERMANENTES DE 5 O MAS AÑOS-SIN VARIEDAD	S	418	15,20	7,60	7,60	7,60		7,60			7,60	7,60
170000007004141	21-023-061-00005-002	62000	PASTOS PERMANENTES DE 5 O MAS AÑOS-SIN VARIEDAD	S	418	7,30	0,62	0,62	0,62		0,83			0,62	0,62
170000007004142	21-023-061-00005-001	62000	PASTOS PERMANENTES DE 5 O MAS AÑOS-SIN VARIEDAD	S	418	12,30	1,74	1,74	1,74		2,67			1,74	1,74
170000007004145	21-023-062-00024-001	62000	PASTOS PERMANENTES DE 5 O MAS AÑOS-SIN VARIEDAD	S	418	14,80	0,53	0,53	0,53		0,53			0,53	0,53
170000007004146	21-023-062-00028-001	62000	PASTOS PERMANENTES DE 5 O MAS AÑOS-SIN VARIEDAD	S	418	17,40	1,44	1,44	1,44		1,69			1,44	1,44
170000007004151	21-023-062-00029-006	62000	PASTOS PERMANENTES DE 5 O MAS AÑOS-SIN VARIEDAD	S	418	10,70	0,02	0,02	0,02		0,02			0,02	0,02
170000007004152	21-023-062-00022-001	62000	PASTOS PERMANENTES DE 5 O MAS AÑOS-SIN VARIEDAD	S	418	13,10	0,44	0,44	0,44		0,68			0,44	0,44
170000007004153	21-023-062-00029-001	62000	PASTOS PERMANENTES DE 5 O MAS AÑOS-SIN VARIEDAD	S	418	16,10	4,60	4,60	4,60		5,41			4,60	4,60
170000007004154	21-023-062-00031-002	62000	PASTOS PERMANENTES DE 5 O MAS AÑOS-SIN VARIEDAD	S	418	11,70	6,43	6,43	6,43		6,43			6,43	6,43
170000007004155	21-023-062-00031-006	62000	PASTOS PERMANENTES DE 5 O MAS AÑOS-SIN VARIEDAD	S	418	20,40	0,38	0,38	0,38		0,50			0,38	0,38

INCIDENCIAS**INCIDENCIA DESCRIPCIÓN**

- 256 Solicitud con recintos no declarados en campaña actual con una reducción por omisión de superficie superior al 3%
CÓDIGO PARA EL PORCENTAJE DE REDUCCIÓN POR OMISIÓN QUE CORRESPONDE A LA SOLICITUD:1
- 3790 Recinto declarado inactivo
Ref:6855884 Recinto:21-023-004-00011-00001 Cultivo: -
Ref:6855957 Recinto:21-023-004-00014-00010 Cultivo: -
Ref:6855962 Recinto:21-023-004-00015-00011 Cultivo: -
Ref:6855967 Recinto:21-023-004-00117-00001 Cultivo: -
- 100400 Recinto con cultivo, variedad, régimen de explotación o uso Sigpac no compatible con la operación solicitada (Anexo IV.I Cultivos y variedades elegibles para las Intervenciones. Orden de 28 de marzo de 2023).
Ref:6855960 Recinto:21-023-004-00015-00007 Cultivo:63000 PASTOS DE MENOS DE 5 AÑOS-SIN VARIEDAD Regadío Uso:TH
- 100407 Explotación solicitada no forma parte de ningún organismo de control autorizado para la producción ecológica en Andalucía o fecha de inscripción posterior al plazo establecido (Anexo I. Criterios de Subvencionabilidad. Orden 28 de marzo de 2023).
Explotación:ES210230000273 Especie:PORCINO
Explotación:ES210230000587 Especie:CAPRINA
Explotación:ES210230000587 Especie:OVINA
- 100411 Recinto no admisible por no estar asociado en SIGGAN a una explotación ganadera (Artículo 10 de la Orden de 28 de marzo de 2023).
Ref:5284455 Recinto:21-023-057-00010-00001 Cultivo:62000 PASTOS PERMANENTES DE 5 O MAS AÑOS-SIN VARIEDAD Secano
Ref:5284456 Recinto:21-023-057-00010-00002 Cultivo:62000 PASTOS PERMANENTES DE 5 O MAS AÑOS-SIN VARIEDAD Secano
Ref:-1141416 Recinto:21-023-061-00006-00001 Cultivo:62000 PASTOS PERMANENTES DE 5 O MAS AÑOS-SIN VARIEDAD Secano
Ref:-1141418 Recinto:21-023-061-00008-00002 Cultivo:62000 PASTOS PERMANENTES DE 5 O MAS AÑOS-SIN VARIEDAD Secano
Ref:-1141419 Recinto:21-023-061-00008-00003 Cultivo:62000 PASTOS PERMANENTES DE 5 O MAS AÑOS-SIN VARIEDAD Secano
Ref:-1141379 Recinto:21-023-061-00012-00001 Cultivo:63000 PASTOS DE MENOS DE 5 AÑOS-SIN VARIEDAD Secano
Ref:-1141381 Recinto:21-023-061-00012-00002 Cultivo:62000 PASTOS PERMANENTES DE 5 O MAS AÑOS-SIN VARIEDAD Secano
Ref:-1141408 Recinto:21-023-061-00016-00002 Cultivo:62000 PASTOS PERMANENTES DE 5 O MAS AÑOS-SIN VARIEDAD Secano
Ref:-1141407 Recinto:21-023-061-00017-00001 Cultivo:62000 PASTOS PERMANENTES DE 5 O MAS AÑOS-SIN VARIEDAD Secano
Ref:-1141403 Recinto:21-023-061-00020-00001 Cultivo:62000 PASTOS PERMANENTES DE 5 O MAS AÑOS-SIN VARIEDAD Secano
Ref:-1141455 Recinto:21-023-062-00013-00001 Cultivo:62000 PASTOS PERMANENTES DE 5 O MAS AÑOS-SIN VARIEDAD Secano
Ref:-1141411 Recinto:21-023-062-00020-00001 Cultivo:62000 PASTOS PERMANENTES DE 5 O MAS AÑOS-SIN VARIEDAD Secano
Ref:-1141384 Recinto:21-023-062-00023-00001 Cultivo:62000 PASTOS PERMANENTES DE 5 O MAS AÑOS-SIN VARIEDAD Secano
Ref:-1141406 Recinto:21-023-062-00026-00001 Cultivo:62000 PASTOS PERMANENTES DE 5 O MAS AÑOS-SIN VARIEDAD Secano
Ref:-1141409 Recinto:21-023-062-00027-00001 Cultivo:62000 PASTOS PERMANENTES DE 5 O MAS AÑOS-SIN VARIEDAD Secano
Ref:170000007004148 Recinto:21-023-062-00046-00001 Cultivo:62000 PASTOS PERMANENTES DE 5 O MAS AÑOS-SIN VARIEDAD Secano
Ref:170000007004120 Recinto:21-023-062-00047-00001 Cultivo:62000 PASTOS PERMANENTES DE 5 O MAS AÑOS-SIN VARIEDAD Secano

(1) Superficie declarada admisible ajustada con la superficie comprometida.
(2) Factor de penalización valorando el alcance para el tipo de compromiso.

Puede verificar la integridad de una copia de este documento mediante la lectura del código QR adjunto o mediante el acceso a la dirección <https://ws050.juntadeandalucia.es/verificarFirma> indicando el código de VERIFICACIÓN

FIRMADO POR	JUAN JOSE SOLER GARCIA	30/01/2025	
	ROCIO GUIJARRO MILLAN		
VERIFICACIÓN	Pk2jm5URL3QM5ZZ58RR73JPN5XYKWK	PÁG. 231/303	



INCIDENCIAS

INCIDENCIA DESCRIPCIÓN

	Ref:-1141387 Recinto:21-023-062-00049-00001 Cultivo:62000 PASTOS PERMANENTES DE 5 O MAS AÑOS-SIN VARIEDAD Secano
100424	Solicita recinto que no está comprometido para la operación.
	Ref:6855884 Recinto:21-023-004-00011-00001 Cultivo:62000 PASTOS PERMANENTES DE 5 O MAS AÑOS-SIN VARIEDAD Secano
	Ref:6855957 Recinto:21-023-004-00014-00010 Cultivo:62000 PASTOS PERMANENTES DE 5 O MAS AÑOS-SIN VARIEDAD Secano
	Ref:6855960 Recinto:21-023-004-00015-00007 Cultivo:63000 PASTOS DE MENOS DE 5 AÑOS-SIN VARIEDAD Regadío
	Ref:6855962 Recinto:21-023-004-00015-00011 Cultivo:62000 PASTOS PERMANENTES DE 5 O MAS AÑOS-SIN VARIEDAD Regadío
	Ref:6855967 Recinto:21-023-004-00117-00001 Cultivo:62000 PASTOS PERMANENTES DE 5 O MAS AÑOS-SIN VARIEDAD Secano
	Ref:5284455 Recinto:21-023-057-00010-00001 Cultivo:62000 PASTOS PERMANENTES DE 5 O MAS AÑOS-SIN VARIEDAD Secano
	Ref:5284456 Recinto:21-023-057-00010-00002 Cultivo:62000 PASTOS PERMANENTES DE 5 O MAS AÑOS-SIN VARIEDAD Secano
	Ref:-1141416 Recinto:21-023-061-00006-00001 Cultivo:62000 PASTOS PERMANENTES DE 5 O MAS AÑOS-SIN VARIEDAD Secano
	Ref:-1141418 Recinto:21-023-061-00008-00002 Cultivo:62000 PASTOS PERMANENTES DE 5 O MAS AÑOS-SIN VARIEDAD Secano
	Ref:-1141419 Recinto:21-023-061-00008-00003 Cultivo:62000 PASTOS PERMANENTES DE 5 O MAS AÑOS-SIN VARIEDAD Secano
	Ref:-1141379 Recinto:21-023-061-00012-00001 Cultivo:63000 PASTOS DE MENOS DE 5 AÑOS-SIN VARIEDAD Secano
	Ref:-1141381 Recinto:21-023-061-00012-00002 Cultivo:62000 PASTOS PERMANENTES DE 5 O MAS AÑOS-SIN VARIEDAD Secano
	Ref:-1141408 Recinto:21-023-061-00016-00002 Cultivo:62000 PASTOS PERMANENTES DE 5 O MAS AÑOS-SIN VARIEDAD Secano
	Ref:-1141407 Recinto:21-023-061-00017-00001 Cultivo:62000 PASTOS PERMANENTES DE 5 O MAS AÑOS-SIN VARIEDAD Secano
	Ref:-1141403 Recinto:21-023-061-00020-00001 Cultivo:62000 PASTOS PERMANENTES DE 5 O MAS AÑOS-SIN VARIEDAD Secano
	Ref:-1141455 Recinto:21-023-062-00013-00001 Cultivo:62000 PASTOS PERMANENTES DE 5 O MAS AÑOS-SIN VARIEDAD Secano
	Ref:-1141411 Recinto:21-023-062-00020-00001 Cultivo:62000 PASTOS PERMANENTES DE 5 O MAS AÑOS-SIN VARIEDAD Secano
	Ref:-1141384 Recinto:21-023-062-00023-00001 Cultivo:62000 PASTOS PERMANENTES DE 5 O MAS AÑOS-SIN VARIEDAD Secano
	Ref:-1141406 Recinto:21-023-062-00026-00001 Cultivo:62000 PASTOS PERMANENTES DE 5 O MAS AÑOS-SIN VARIEDAD Secano
	Ref:-1141409 Recinto:21-023-062-00027-00001 Cultivo:62000 PASTOS PERMANENTES DE 5 O MAS AÑOS-SIN VARIEDAD Secano
	Ref:1700000007004143 Recinto:21-023-062-00028-00003 Cultivo:62000 PASTOS PERMANENTES DE 5 O MAS AÑOS-SIN VARIEDAD Secano
	Ref:1700000007004148 Recinto:21-023-062-00046-00001 Cultivo:62000 PASTOS PERMANENTES DE 5 O MAS AÑOS-SIN VARIEDAD Secano
	Ref:1700000007004120 Recinto:21-023-062-00047-00001 Cultivo:62000 PASTOS PERMANENTES DE 5 O MAS AÑOS-SIN VARIEDAD Secano
	Ref:-1141387 Recinto:21-023-062-00049-00001 Cultivo:62000 PASTOS PERMANENTES DE 5 O MAS AÑOS-SIN VARIEDAD Secano

Datos considerados para el Cálculo de la Carga Ganadera mínima y máxima del expediente

Explotación	Especie	Inscrito en Sipea y Admisible	Ugm Calculada para CG Mínima	Ugm Calculada para CG Máxima
ES210230000223	OVINA	SI	0,81	0,81
ES210230000273	PORCINO	NO	0,00	12,34
ES210230000587	BOVINA	SI	57,28	57,28
ES210230000587	CAPRINA	NO	0,00	0,75
ES210230000587	OVINA	NO	0,00	18,92
			58,09	90,10

Superficie determinada para Cálculo Carga Ganadera Mínima: 370,12 ha
Superficie determinada para Cálculo Carga Ganadera Máxima: 370,12 ha
Carga Ganadera Mínima Expediente: 0,16 ugm/ha
Carga Ganadera Máxima Expediente: 0,24 ugm/ha

Los importes del Grupo de Pago de pastos de este expediente han sido ajustados por no llegar a la carga ganadera mínima de 0,3

(1) Superficie declarada admisible ajustada con la superficie comprometida.
(2) Factor de penalización valorando el alcance para el tipo de compromiso.

Puede verificar la integridad de una copia de este documento mediante la lectura del código QR adjunto o mediante el acceso a la dirección https://ws050.juntadeandalucia.es/verificarFirma indicando el código de VERIFICACIÓN			
FIRMADO POR	JUAN JOSE SOLER GARCIA	30/01/2025	
	ROCIO GUIJARRO MILLAN		
VERIFICACIÓN	Pk2jm5URL3QM5ZZ58RR73JPN5XYKW		PÁG. 232/303



Datos considerados para el Cálculo de la Carga Ganadera mínima y máxima del expediente

Recintos Determinados para el Cálculo de Garga Ganadera Mínima

REF.	REFERENCIA SIGPAC	CULTIVO	DESCRIPCIÓN CULTIVO	S/R	SUP. PROPUESTA (ha)
-1141455	21-023-062-00013-00001	62000	PASTOS PERMANENTES DE 5 O MAS AÑOS-SIN VARIEDAD	S	2,00
-1141454	21-023-062-00012-00002	62000	PASTOS PERMANENTES DE 5 O MAS AÑOS-SIN VARIEDAD	S	1,21
-1141425	21-023-061-00007-00001	62000	PASTOS PERMANENTES DE 5 O MAS AÑOS-SIN VARIEDAD	S	0,08
-1141424	21-023-061-00007-00003	63000	PASTOS DE MENOS DE 5 AÑOS-SIN VARIEDAD	S	0,16
-1141422	21-023-061-00007-00002	62000	PASTOS PERMANENTES DE 5 O MAS AÑOS-SIN VARIEDAD	S	0,18
-1141419	21-023-061-00008-00003	62000	PASTOS PERMANENTES DE 5 O MAS AÑOS-SIN VARIEDAD	S	0,58
-1141418	21-023-061-00008-00002	62000	PASTOS PERMANENTES DE 5 O MAS AÑOS-SIN VARIEDAD	S	0,76
-1141416	21-023-061-00006-00001	62000	PASTOS PERMANENTES DE 5 O MAS AÑOS-SIN VARIEDAD	S	0,98
-1141412	21-023-062-00017-00001	62000	PASTOS PERMANENTES DE 5 O MAS AÑOS-SIN VARIEDAD	S	9,80
-1141411	21-023-062-00020-00001	62000	PASTOS PERMANENTES DE 5 O MAS AÑOS-SIN VARIEDAD	S	0,85
-1141410	21-023-061-00018-00001	62000	PASTOS PERMANENTES DE 5 O MAS AÑOS-SIN VARIEDAD	S	0,19
-1141409	21-023-062-00027-00001	62000	PASTOS PERMANENTES DE 5 O MAS AÑOS-SIN VARIEDAD	S	0,35
-1141408	21-023-061-00016-00002	62000	PASTOS PERMANENTES DE 5 O MAS AÑOS-SIN VARIEDAD	S	1,33
-1141407	21-023-061-00017-00001	62000	PASTOS PERMANENTES DE 5 O MAS AÑOS-SIN VARIEDAD	S	1,29
-1141406	21-023-062-00026-00001	62000	PASTOS PERMANENTES DE 5 O MAS AÑOS-SIN VARIEDAD	S	0,98
-1141405	21-023-062-00025-00001	62000	PASTOS PERMANENTES DE 5 O MAS AÑOS-SIN VARIEDAD	S	1,00
-1141404	21-023-061-00019-00001	62000	PASTOS PERMANENTES DE 5 O MAS AÑOS-SIN VARIEDAD	S	0,66
-1141403	21-023-061-00020-00001	62000	PASTOS PERMANENTES DE 5 O MAS AÑOS-SIN VARIEDAD	S	0,87
-1141387	21-023-062-00049-00001	62000	PASTOS PERMANENTES DE 5 O MAS AÑOS-SIN VARIEDAD	S	2,24
-1141385	21-023-061-00021-00001	62000	PASTOS PERMANENTES DE 5 O MAS AÑOS-SIN VARIEDAD	S	3,12
-1141384	21-023-062-00023-00001	62000	PASTOS PERMANENTES DE 5 O MAS AÑOS-SIN VARIEDAD	S	1,98
-1141381	21-023-061-00012-00002	62000	PASTOS PERMANENTES DE 5 O MAS AÑOS-SIN VARIEDAD	S	0,48
-1141379	21-023-061-00012-00001	63000	PASTOS DE MENOS DE 5 AÑOS-SIN VARIEDAD	S	1,38
-1141378	21-023-061-00009-00001	62000	PASTOS PERMANENTES DE 5 O MAS AÑOS-SIN VARIEDAD	S	26,23
5284455	21-023-057-00010-00001	62000	PASTOS PERMANENTES DE 5 O MAS AÑOS-SIN VARIEDAD	S	96,08
5284456	21-023-057-00010-00002	62000	PASTOS PERMANENTES DE 5 O MAS AÑOS-SIN VARIEDAD	S	44,05
6855869	21-023-004-00010-00008	63000	PASTOS DE MENOS DE 5 AÑOS-SIN VARIEDAD	S	3,79
6855870	21-023-004-00010-00004	62000	PASTOS PERMANENTES DE 5 O MAS AÑOS-SIN VARIEDAD	S	3,65
6855871	21-023-004-00010-00009	63000	PASTOS DE MENOS DE 5 AÑOS-SIN VARIEDAD	S	24,43
6855872	21-023-004-00010-00001	62000	PASTOS PERMANENTES DE 5 O MAS AÑOS-SIN VARIEDAD	S	0,59
6855873	21-023-004-00010-00003	62000	PASTOS PERMANENTES DE 5 O MAS AÑOS-SIN VARIEDAD	S	2,46
6855874	21-023-004-00010-00002	62000	PASTOS PERMANENTES DE 5 O MAS AÑOS-SIN VARIEDAD	S	0,50
6855884	21-023-004-00011-00001	62000	PASTOS PERMANENTES DE 5 O MAS AÑOS-SIN VARIEDAD	S	0,05
6855953	21-023-004-00014-00008	62000	PASTOS PERMANENTES DE 5 O MAS AÑOS-SIN VARIEDAD	S	4,76
6855954	21-023-004-00013-00008	63000	PASTOS DE MENOS DE 5 AÑOS-SIN VARIEDAD	S	10,30
6855955	21-023-004-00117-00009	62000	PASTOS PERMANENTES DE 5 O MAS AÑOS-SIN VARIEDAD	S	0,38
6855956	21-023-004-00014-00011	63000	PASTOS DE MENOS DE 5 AÑOS-SIN VARIEDAD	S	6,32
6855957	21-023-004-00014-00010	62000	PASTOS PERMANENTES DE 5 O MAS AÑOS-SIN VARIEDAD	S	0,01

(1) Superficie declarada admisible ajustada con la superficie comprometida.
 (2) Factor de penalización valorando el alcance para el tipo de compromiso.

Puede verificar la integridad de una copia de este documento mediante la lectura del código QR adjunto o mediante el acceso a la dirección https://ws050.juntadeandalucia.es/verificarFirma indicando el código de VERIFICACIÓN			
FIRMADO POR	JUAN JOSE SOLER GARCIA	30/01/2025	
	ROCIO GUIJARRO MILLAN		
VERIFICACIÓN	Pk2jm5URL3QM5ZZ58RR73JPN5XYKw		PÁG. 233/303



Datos considerados para el Cálculo de la Carga Ganadera mínima y máxima del expediente

Recintos Determinados para el Cálculo de Garga Ganadera Mínima

REF.	REFERENCIA SIGPAC	CULTIVO	DESCRIPCIÓN CULTIVO	S/R	SUP. PROPUESTA (ha)
6855958	21-023-004-00015-00006	62000	PASTOS PERMANENTES DE 5 O MAS AÑOS-SIN VARIEDAD	S	0,31
6855959	21-023-004-00015-00001	62000	PASTOS PERMANENTES DE 5 O MAS AÑOS-SIN VARIEDAD	S	2,51
6855960	21-023-004-00015-00007	63000	PASTOS DE MENOS DE 5 AÑOS-SIN VARIEDAD	R	0,24
6855961	21-023-004-00012-00001	62000	PASTOS PERMANENTES DE 5 O MAS AÑOS-SIN VARIEDAD	S	0,33
6855963	21-023-004-00015-00008	62000	PASTOS PERMANENTES DE 5 O MAS AÑOS-SIN VARIEDAD	S	0,09
6855964	21-023-004-00013-00003	62000	PASTOS PERMANENTES DE 5 O MAS AÑOS-SIN VARIEDAD	S	6,89
6855965	21-023-004-00117-00005	63000	PASTOS DE MENOS DE 5 AÑOS-SIN VARIEDAD	S	0,41
6855966	21-023-004-00013-00002	62000	PASTOS PERMANENTES DE 5 O MAS AÑOS-SIN VARIEDAD	S	0,27
6855967	21-023-004-00117-00001	62000	PASTOS PERMANENTES DE 5 O MAS AÑOS-SIN VARIEDAD	S	0,18
1700000007004096	21-023-062-00051-00004	62000	PASTOS PERMANENTES DE 5 O MAS AÑOS-SIN VARIEDAD	S	0,01
1700000007004097	21-023-009-00026-00007	62000	PASTOS PERMANENTES DE 5 O MAS AÑOS-SIN VARIEDAD	S	0,07
1700000007004098	21-023-009-00029-00001	62000	PASTOS PERMANENTES DE 5 O MAS AÑOS-SIN VARIEDAD	S	2,54
1700000007004099	21-023-009-00029-00002	62000	PASTOS PERMANENTES DE 5 O MAS AÑOS-SIN VARIEDAD	S	6,81
1700000007004100	21-023-009-00029-00003	62000	PASTOS PERMANENTES DE 5 O MAS AÑOS-SIN VARIEDAD	S	4,93
1700000007004101	21-023-009-00029-00004	62000	PASTOS PERMANENTES DE 5 O MAS AÑOS-SIN VARIEDAD	S	7,61
1700000007004102	21-023-009-00029-00012	62000	PASTOS PERMANENTES DE 5 O MAS AÑOS-SIN VARIEDAD	S	12,63
1700000007004105	21-023-009-00023-00004	62000	PASTOS PERMANENTES DE 5 O MAS AÑOS-SIN VARIEDAD	S	1,28
1700000007004106	21-023-009-00026-00003	62000	PASTOS PERMANENTES DE 5 O MAS AÑOS-SIN VARIEDAD	S	9,56
1700000007004107	21-023-009-00075-00001	62000	PASTOS PERMANENTES DE 5 O MAS AÑOS-SIN VARIEDAD	S	0,44
1700000007004108	21-023-009-00028-00001	62000	PASTOS PERMANENTES DE 5 O MAS AÑOS-SIN VARIEDAD	S	0,45
1700000007004109	21-023-009-00023-00005	62000	PASTOS PERMANENTES DE 5 O MAS AÑOS-SIN VARIEDAD	S	2,80
1700000007004111	21-023-009-00023-00014	62000	PASTOS PERMANENTES DE 5 O MAS AÑOS-SIN VARIEDAD	S	0,51
1700000007004112	21-023-062-00051-00001	62000	PASTOS PERMANENTES DE 5 O MAS AÑOS-SIN VARIEDAD	S	1,51
1700000007004113	21-023-062-00050-00008	62000	PASTOS PERMANENTES DE 5 O MAS AÑOS-SIN VARIEDAD	S	0,18
1700000007004115	21-023-062-00050-00002	62000	PASTOS PERMANENTES DE 5 O MAS AÑOS-SIN VARIEDAD	S	1,85
1700000007004116	21-023-062-00051-00002	62000	PASTOS PERMANENTES DE 5 O MAS AÑOS-SIN VARIEDAD	S	0,33
1700000007004117	21-023-062-00052-00004	62000	PASTOS PERMANENTES DE 5 O MAS AÑOS-SIN VARIEDAD	S	5,23
1700000007004118	21-023-062-00050-00006	62000	PASTOS PERMANENTES DE 5 O MAS AÑOS-SIN VARIEDAD	S	6,77
1700000007004120	21-023-062-00047-00001	62000	PASTOS PERMANENTES DE 5 O MAS AÑOS-SIN VARIEDAD	S	2,51
1700000007004126	21-023-009-00027-00001	62000	PASTOS PERMANENTES DE 5 O MAS AÑOS-SIN VARIEDAD	S	0,85
1700000007004127	21-023-061-00014-00001	62000	PASTOS PERMANENTES DE 5 O MAS AÑOS-SIN VARIEDAD	S	1,00
1700000007004128	21-023-009-00026-00004	62000	PASTOS PERMANENTES DE 5 O MAS AÑOS-SIN VARIEDAD	S	1,75
1700000007004131	21-023-009-00026-00006	62000	PASTOS PERMANENTES DE 5 O MAS AÑOS-SIN VARIEDAD	S	0,32
1700000007004132	21-023-061-00070-00001	62000	PASTOS PERMANENTES DE 5 O MAS AÑOS-SIN VARIEDAD	S	0,12
1700000007004133	21-023-062-00021-00001	62000	PASTOS PERMANENTES DE 5 O MAS AÑOS-SIN VARIEDAD	S	3,88
1700000007004134	21-023-062-00018-00001	62000	PASTOS PERMANENTES DE 5 O MAS AÑOS-SIN VARIEDAD	S	0,81
1700000007004139	21-023-061-00069-00001	62000	PASTOS PERMANENTES DE 5 O MAS AÑOS-SIN VARIEDAD	S	2,27

(1) Superficie declarada admisible ajustada con la superficie comprometida.
 (2) Factor de penalización valorando el alcance para el tipo de compromiso.

Puede verificar la integridad de una copia de este documento mediante la lectura del código QR adjunto o mediante el acceso a la dirección <https://ws050.juntadeandalucia.es/verificarFirma> indicando el código de VERIFICACIÓN

FIRMADO POR	JUAN JOSE SOLER GARCIA	30/01/2025	
	ROCIO GUIJARRO MILLAN		
VERIFICACIÓN	Pk2jm5URL3QM5ZZ58RR73JPN5XYKW	PÁG. 234/303	



Datos considerados para el Cálculo de la Carga Ganadera mínima y máxima del expediente

Recintos Determinados para el Cálculo de Garga Ganadera Mínima

REF.	REFERENCIA SIGPAC	CULTIVO	DESCRIPCIÓN CULTIVO	S/R	SUP. PROPUESTA (ha)
1700000007004140	21-023-061-00023-00001	62000	PASTOS PERMANENTES DE 5 O MAS AÑOS-SIN VARIEDAD	S	7,60
1700000007004141	21-023-061-00005-00002	62000	PASTOS PERMANENTES DE 5 O MAS AÑOS-SIN VARIEDAD	S	0,62
1700000007004142	21-023-061-00005-00001	62000	PASTOS PERMANENTES DE 5 O MAS AÑOS-SIN VARIEDAD	S	1,74
1700000007004145	21-023-062-00024-00001	62000	PASTOS PERMANENTES DE 5 O MAS AÑOS-SIN VARIEDAD	S	0,53
1700000007004146	21-023-062-00028-00001	62000	PASTOS PERMANENTES DE 5 O MAS AÑOS-SIN VARIEDAD	S	1,44
1700000007004151	21-023-062-00029-00006	62000	PASTOS PERMANENTES DE 5 O MAS AÑOS-SIN VARIEDAD	S	0,02
1700000007004152	21-023-062-00022-00001	62000	PASTOS PERMANENTES DE 5 O MAS AÑOS-SIN VARIEDAD	S	0,44
1700000007004153	21-023-062-00029-00001	62000	PASTOS PERMANENTES DE 5 O MAS AÑOS-SIN VARIEDAD	S	4,60
1700000007004154	21-023-062-00031-00002	62000	PASTOS PERMANENTES DE 5 O MAS AÑOS-SIN VARIEDAD	S	6,43
1700000007004155	21-023-062-00031-00006	62000	PASTOS PERMANENTES DE 5 O MAS AÑOS-SIN VARIEDAD	S	0,38

Recintos Determinados para el Cálculo de Garga Ganadera Máxima

REF.	REFERENCIA SIGPAC	CULTIVO	DESCRIPCIÓN CULTIVO	S/R	SUP. PROPUESTA (ha)
-1141455	21-023-062-00013-00001	62000	PASTOS PERMANENTES DE 5 O MAS AÑOS-SIN VARIEDAD	S	2,00
-1141454	21-023-062-00012-00002	62000	PASTOS PERMANENTES DE 5 O MAS AÑOS-SIN VARIEDAD	S	1,21
-1141425	21-023-061-00007-00001	62000	PASTOS PERMANENTES DE 5 O MAS AÑOS-SIN VARIEDAD	S	0,08
-1141424	21-023-061-00007-00003	63000	PASTOS DE MENOS DE 5 AÑOS-SIN VARIEDAD	S	0,16
-1141422	21-023-061-00007-00002	62000	PASTOS PERMANENTES DE 5 O MAS AÑOS-SIN VARIEDAD	S	0,18
-1141419	21-023-061-00008-00003	62000	PASTOS PERMANENTES DE 5 O MAS AÑOS-SIN VARIEDAD	S	0,58
-1141418	21-023-061-00008-00002	62000	PASTOS PERMANENTES DE 5 O MAS AÑOS-SIN VARIEDAD	S	0,76
-1141416	21-023-061-00006-00001	62000	PASTOS PERMANENTES DE 5 O MAS AÑOS-SIN VARIEDAD	S	0,98
-1141412	21-023-062-00017-00001	62000	PASTOS PERMANENTES DE 5 O MAS AÑOS-SIN VARIEDAD	S	9,80
-1141411	21-023-062-00020-00001	62000	PASTOS PERMANENTES DE 5 O MAS AÑOS-SIN VARIEDAD	S	0,85
-1141410	21-023-061-00018-00001	62000	PASTOS PERMANENTES DE 5 O MAS AÑOS-SIN VARIEDAD	S	0,19
-1141409	21-023-062-00027-00001	62000	PASTOS PERMANENTES DE 5 O MAS AÑOS-SIN VARIEDAD	S	0,35
-1141408	21-023-061-00016-00002	62000	PASTOS PERMANENTES DE 5 O MAS AÑOS-SIN VARIEDAD	S	1,33
-1141407	21-023-061-00017-00001	62000	PASTOS PERMANENTES DE 5 O MAS AÑOS-SIN VARIEDAD	S	1,29
-1141406	21-023-062-00026-00001	62000	PASTOS PERMANENTES DE 5 O MAS AÑOS-SIN VARIEDAD	S	0,98
-1141405	21-023-062-00025-00001	62000	PASTOS PERMANENTES DE 5 O MAS AÑOS-SIN VARIEDAD	S	1,00
-1141404	21-023-061-00019-00001	62000	PASTOS PERMANENTES DE 5 O MAS AÑOS-SIN VARIEDAD	S	0,66
-1141403	21-023-061-00020-00001	62000	PASTOS PERMANENTES DE 5 O MAS AÑOS-SIN VARIEDAD	S	0,87
-1141387	21-023-062-00049-00001	62000	PASTOS PERMANENTES DE 5 O MAS AÑOS-SIN VARIEDAD	S	2,24
-1141385	21-023-061-00021-00001	62000	PASTOS PERMANENTES DE 5 O MAS AÑOS-SIN VARIEDAD	S	3,12
-1141384	21-023-062-00023-00001	62000	PASTOS PERMANENTES DE 5 O MAS AÑOS-SIN VARIEDAD	S	1,98
-1141381	21-023-061-00012-00002	62000	PASTOS PERMANENTES DE 5 O MAS AÑOS-SIN VARIEDAD	S	0,48
-1141379	21-023-061-00012-00001	63000	PASTOS DE MENOS DE 5 AÑOS-SIN VARIEDAD	S	1,38
-1141378	21-023-061-00009-00001	62000	PASTOS PERMANENTES DE 5 O MAS AÑOS-SIN VARIEDAD	S	26,23

(1) Superficie declarada admisible ajustada con la superficie comprometida.
 (2) Factor de penalización valorando el alcance para el tipo de compromiso.

Puede verificar la integridad de una copia de este documento mediante la lectura del código QR adjunto o mediante el acceso a la dirección https://ws050.juntadeandalucia.es/verificarFirma indicando el código de VERIFICACIÓN			
FIRMADO POR	JUAN JOSE SOLER GARCIA	30/01/2025	
VERIFICACIÓN	ROCIO GUIJARRO MILLAN	PÁG. 235/303	

Pk2jm5URL3QM5ZZ58RR73JPN5XYKWK



Datos considerados para el Cálculo de la Carga Ganadera mínima y máxima del expediente

Recintos Determinados para el Cálculo de Garga Ganadera Máxima

REF.	REFERENCIA SIGPAC	CULTIVO	DESCRIPCIÓN CULTIVO	S/R	SUP. PROPUESTA (ha)
5284455	21-023-057-00010-00001	62000	PASTOS PERMANENTES DE 5 O MAS AÑOS-SIN VARIEDAD	S	96,08
5284456	21-023-057-00010-00002	62000	PASTOS PERMANENTES DE 5 O MAS AÑOS-SIN VARIEDAD	S	44,05
6855869	21-023-004-00010-00008	63000	PASTOS DE MENOS DE 5 AÑOS-SIN VARIEDAD	S	3,79
6855870	21-023-004-00010-00004	62000	PASTOS PERMANENTES DE 5 O MAS AÑOS-SIN VARIEDAD	S	3,65
6855871	21-023-004-00010-00009	63000	PASTOS DE MENOS DE 5 AÑOS-SIN VARIEDAD	S	24,43
6855872	21-023-004-00010-00001	62000	PASTOS PERMANENTES DE 5 O MAS AÑOS-SIN VARIEDAD	S	0,59
6855873	21-023-004-00010-00003	62000	PASTOS PERMANENTES DE 5 O MAS AÑOS-SIN VARIEDAD	S	2,46
6855874	21-023-004-00010-00002	62000	PASTOS PERMANENTES DE 5 O MAS AÑOS-SIN VARIEDAD	S	0,50
6855884	21-023-004-00011-00001	62000	PASTOS PERMANENTES DE 5 O MAS AÑOS-SIN VARIEDAD	S	0,05
6855953	21-023-004-00014-00008	62000	PASTOS PERMANENTES DE 5 O MAS AÑOS-SIN VARIEDAD	S	4,76
6855954	21-023-004-00013-00008	63000	PASTOS DE MENOS DE 5 AÑOS-SIN VARIEDAD	S	10,30
6855955	21-023-004-00117-00009	62000	PASTOS PERMANENTES DE 5 O MAS AÑOS-SIN VARIEDAD	S	0,38
6855956	21-023-004-00014-00011	63000	PASTOS DE MENOS DE 5 AÑOS-SIN VARIEDAD	S	6,32
6855957	21-023-004-00014-00010	62000	PASTOS PERMANENTES DE 5 O MAS AÑOS-SIN VARIEDAD	S	0,01
6855958	21-023-004-00015-00006	62000	PASTOS PERMANENTES DE 5 O MAS AÑOS-SIN VARIEDAD	S	0,31
6855959	21-023-004-00015-00001	62000	PASTOS PERMANENTES DE 5 O MAS AÑOS-SIN VARIEDAD	S	2,51
6855960	21-023-004-00015-00007	63000	PASTOS DE MENOS DE 5 AÑOS-SIN VARIEDAD	R	0,24
6855961	21-023-004-00012-00001	62000	PASTOS PERMANENTES DE 5 O MAS AÑOS-SIN VARIEDAD	S	0,33
6855962	21-023-004-00015-00011	62000	PASTOS PERMANENTES DE 5 O MAS AÑOS-SIN VARIEDAD	R	0,00
6855963	21-023-004-00015-00008	62000	PASTOS PERMANENTES DE 5 O MAS AÑOS-SIN VARIEDAD	S	0,09
6855964	21-023-004-00013-00003	62000	PASTOS PERMANENTES DE 5 O MAS AÑOS-SIN VARIEDAD	S	6,89
6855965	21-023-004-00117-00005	63000	PASTOS DE MENOS DE 5 AÑOS-SIN VARIEDAD	S	0,41
6855966	21-023-004-00013-00002	62000	PASTOS PERMANENTES DE 5 O MAS AÑOS-SIN VARIEDAD	S	0,27
6855967	21-023-004-00117-00001	62000	PASTOS PERMANENTES DE 5 O MAS AÑOS-SIN VARIEDAD	S	0,18
1700000007004096	21-023-062-00051-00004	62000	PASTOS PERMANENTES DE 5 O MAS AÑOS-SIN VARIEDAD	S	0,01
1700000007004097	21-023-009-00026-00007	62000	PASTOS PERMANENTES DE 5 O MAS AÑOS-SIN VARIEDAD	S	0,07
1700000007004098	21-023-009-00029-00001	62000	PASTOS PERMANENTES DE 5 O MAS AÑOS-SIN VARIEDAD	S	2,54
1700000007004099	21-023-009-00029-00002	62000	PASTOS PERMANENTES DE 5 O MAS AÑOS-SIN VARIEDAD	S	6,81
1700000007004100	21-023-009-00029-00003	62000	PASTOS PERMANENTES DE 5 O MAS AÑOS-SIN VARIEDAD	S	4,93
1700000007004101	21-023-009-00029-00004	62000	PASTOS PERMANENTES DE 5 O MAS AÑOS-SIN VARIEDAD	S	7,61
1700000007004102	21-023-009-00029-00012	62000	PASTOS PERMANENTES DE 5 O MAS AÑOS-SIN VARIEDAD	S	12,63
1700000007004105	21-023-009-00023-00004	62000	PASTOS PERMANENTES DE 5 O MAS AÑOS-SIN VARIEDAD	S	1,28
1700000007004106	21-023-009-00026-00003	62000	PASTOS PERMANENTES DE 5 O MAS AÑOS-SIN VARIEDAD	S	9,56
1700000007004107	21-023-009-00075-00001	62000	PASTOS PERMANENTES DE 5 O MAS AÑOS-SIN VARIEDAD	S	0,44
1700000007004108	21-023-009-00028-00001	62000	PASTOS PERMANENTES DE 5 O MAS AÑOS-SIN VARIEDAD	S	0,45
1700000007004109	21-023-009-00023-00005	62000	PASTOS PERMANENTES DE 5 O MAS AÑOS-SIN VARIEDAD	S	2,80
1700000007004111	21-023-009-00023-00014	62000	PASTOS PERMANENTES DE 5 O MAS AÑOS-SIN VARIEDAD	S	0,51
1700000007004112	21-023-062-00051-00001	62000	PASTOS PERMANENTES DE 5 O MAS AÑOS-SIN VARIEDAD	S	1,51

(1) Superficie declarada admisible ajustada con la superficie comprometida.
 (2) Factor de penalización valorando el alcance para el tipo de compromiso.

Puede verificar la integridad de una copia de este documento mediante la lectura del código QR adjunto o mediante el acceso a la dirección https://ws050.juntadeandalucia.es/verificarFirma indicando el código de VERIFICACIÓN			
FIRMADO POR	JUAN JOSE SOLER GARCIA	30/01/2025	
VERIFICACIÓN	ROCIO GUIJARRO MILLAN	PÁG. 236/303	

Pk2jm5URL3QM5ZZ58RR73JPN5XYKW



Datos considerados para el Cálculo de la Carga Ganadera mínima y máxima del expediente

Recintos Determinados para el Cálculo de Garga Ganadera Máxima

REF.	REFERENCIA SIGPAC	CULTIVO	DESCRIPCIÓN CULTIVO	S/R	SUP. PROPUESTA (ha)
1700000007004113	21-023-062-00050-00008	62000	PASTOS PERMANENTES DE 5 O MAS AÑOS-SIN VARIEDAD	S	0,18
1700000007004115	21-023-062-00050-00002	62000	PASTOS PERMANENTES DE 5 O MAS AÑOS-SIN VARIEDAD	S	1,85
1700000007004116	21-023-062-00051-00002	62000	PASTOS PERMANENTES DE 5 O MAS AÑOS-SIN VARIEDAD	S	0,33
1700000007004117	21-023-062-00052-00004	62000	PASTOS PERMANENTES DE 5 O MAS AÑOS-SIN VARIEDAD	S	5,23
1700000007004118	21-023-062-00050-00006	62000	PASTOS PERMANENTES DE 5 O MAS AÑOS-SIN VARIEDAD	S	6,77
1700000007004120	21-023-062-00047-00001	62000	PASTOS PERMANENTES DE 5 O MAS AÑOS-SIN VARIEDAD	S	2,51
1700000007004126	21-023-009-00027-00001	62000	PASTOS PERMANENTES DE 5 O MAS AÑOS-SIN VARIEDAD	S	0,85
1700000007004127	21-023-061-00014-00001	62000	PASTOS PERMANENTES DE 5 O MAS AÑOS-SIN VARIEDAD	S	1,00
1700000007004128	21-023-009-00026-00004	62000	PASTOS PERMANENTES DE 5 O MAS AÑOS-SIN VARIEDAD	S	1,75
1700000007004131	21-023-009-00026-00006	62000	PASTOS PERMANENTES DE 5 O MAS AÑOS-SIN VARIEDAD	S	0,32
1700000007004132	21-023-061-00070-00001	62000	PASTOS PERMANENTES DE 5 O MAS AÑOS-SIN VARIEDAD	S	0,12
1700000007004133	21-023-062-00021-00001	62000	PASTOS PERMANENTES DE 5 O MAS AÑOS-SIN VARIEDAD	S	3,88
1700000007004134	21-023-062-00018-00001	62000	PASTOS PERMANENTES DE 5 O MAS AÑOS-SIN VARIEDAD	S	0,81
1700000007004139	21-023-061-00069-00001	62000	PASTOS PERMANENTES DE 5 O MAS AÑOS-SIN VARIEDAD	S	2,27
1700000007004140	21-023-061-00023-00001	62000	PASTOS PERMANENTES DE 5 O MAS AÑOS-SIN VARIEDAD	S	7,60
1700000007004141	21-023-061-00005-00002	62000	PASTOS PERMANENTES DE 5 O MAS AÑOS-SIN VARIEDAD	S	0,62
1700000007004142	21-023-061-00005-00001	62000	PASTOS PERMANENTES DE 5 O MAS AÑOS-SIN VARIEDAD	S	1,74
1700000007004143	21-023-062-00028-00003	62000	PASTOS PERMANENTES DE 5 O MAS AÑOS-SIN VARIEDAD	S	0,00
1700000007004145	21-023-062-00024-00001	62000	PASTOS PERMANENTES DE 5 O MAS AÑOS-SIN VARIEDAD	S	0,53
1700000007004146	21-023-062-00028-00001	62000	PASTOS PERMANENTES DE 5 O MAS AÑOS-SIN VARIEDAD	S	1,44
1700000007004148	21-023-062-00046-00001	62000	PASTOS PERMANENTES DE 5 O MAS AÑOS-SIN VARIEDAD	S	0,00
1700000007004151	21-023-062-00029-00006	62000	PASTOS PERMANENTES DE 5 O MAS AÑOS-SIN VARIEDAD	S	0,02
1700000007004152	21-023-062-00022-00001	62000	PASTOS PERMANENTES DE 5 O MAS AÑOS-SIN VARIEDAD	S	0,44
1700000007004153	21-023-062-00029-00001	62000	PASTOS PERMANENTES DE 5 O MAS AÑOS-SIN VARIEDAD	S	4,60
1700000007004154	21-023-062-00031-00002	62000	PASTOS PERMANENTES DE 5 O MAS AÑOS-SIN VARIEDAD	S	6,43
1700000007004155	21-023-062-00031-00006	62000	PASTOS PERMANENTES DE 5 O MAS AÑOS-SIN VARIEDAD	S	0,38

Incidencias de carga ganadera

INCIDENCIA DESCRIPCIÓN

100407	Explotación solicitada no forma parte de ningún organismo de control autorizado para la producción ecológica en Andalucía o fecha de inscripción posterior al plazo establecido (Anexo I. Criterios de Subvencionabilidad. Orden 28 de marzo de 2023). Explotación:ES210230000273 Especie:PORCINO Explotación:ES210230000587 Especie:OVINA Explotación:ES210230000587 Especie:CAPRINA
--------	--

(1) Superficie declarada admisible ajustada con la superficie comprometida.
(2) Factor de penalización valorando el alcance para el tipo de compromiso.

Puede verificar la integridad de una copia de este documento mediante la lectura del código QR adjunto o mediante el acceso a la dirección https://ws050.juntadeandalucia.es/verificarFirma indicando el código de VERIFICACIÓN			
FIRMADO POR	JUAN JOSE SOLER GARCIA ROCIO GUIJARRO MILLAN	30/01/2025	
VERIFICACIÓN	Pk2jm5URL3QM5ZZ58RR73JPN5XYKW	PÁG. 237/303	



APELLIDOS Y NOMBRE / RAZÓN SOCIAL **NIF** **EXPEDIENTE** **ANUALIDAD DE PAGO**
 VAZQUEZ VAZQUEZ EUGENIO ***9599* 1158433 1ª

IMPORTE POR ANUALIDAD

	2023	2024	2025	2026	2027
IMPORTE MÁXIMO SUBVENCIONABLE	8.418,53 €	8.418,53 €	7.015,45 €	7.015,45 €	7.015,45 €
IMPORTE MEDIO DE TRANSFERENCIA (€/ha)	51,97 €	51,97 €	43,31 €	43,31 €	43,31 €

RESUMEN DE UNIDADES

Cód	GRUPO DE PAGO	Sup. Dec. Admisible (ha)	Sup. Comprometida (ha)	Sup. ajustada compromiso (1) (ha)	% sobredec.	Sup. Propuesta (ha)	Importe Declarado	Importe Topado	Importe Propuesto	Importe tras sobredec.
418	PASTOS ASOCIADOS A GANADERÍA ECOLÓGICA	162,05		161,98	0,00	161,98	12.183,50	8.418,53	8.418,53	8.418,53
TOTAL		162,05	161,98	161,98		161,98	12.183,50	8.418,53	8.418,53	8.418,53

APLICACIÓN DE REDUCCIONES Y PENALIZACIONES

GRUPO DE PAGO	Importe Calculado	Importe subvencionabilidad prereduc.	Criterios de y compromisos	Presentación tardía	Omisión declaración	Condicionidad	IMPORTE (Euros) PROPUESTO
PASTOS ASOCIADOS A GANADERÍA	8.418,53	8.418,53	0,00	0,00	0,00	0,00	8.418,53
TOTAL	8.418,53	8.418,53					8.418,53

RESUMEN DE PAGOS

	RESUELTO	FEADER	MAPA	CAPADR
PASTOS ASOCIADOS A GANADERÍA ECOLÓGICA - A pagar	8.418,53 €	7.155,75 €	825,86 €	436,92 €

RECINTOS PROPUESTOS

REE	REFERENCIA SIGPAC	CULTIVO	DESCRIPCIÓN CULTIVO	S/R G.PAGO	PEND. MEDIA (%)	SUP. DEC. ADMISIBLE (ha)	SUP. COMPROM. (ha)	SUP. AJUSTADA COMPR.(1) (ha)	SUP. CONV. SIGPAC (ha)	SUP. CERTIF. (ha)	SUP. CAMPO (ha)	SUP. CAMPO DETER. CULT. DECLARADO (ha)	SUP. DEC. REDUCIDA (ha)	SUP. PROPUESTA (ha)
-1081145	21-004-004-01150-008	62000	PASTOS PERMANENTES DE 5 O MAS AÑOS-SIN VARIEDAD	S 418	23,70	0,16	0,16	0,16		0,63			0,16	0,16
-1081143	21-004-004-00989-006	62000	PASTOS PERMANENTES DE 5 O MAS AÑOS-SIN VARIEDAD	S 418	20,20	0,22	0,22	0,22		0,40			0,22	0,22
4153712	21-004-002-00489-001	62000	PASTOS PERMANENTES DE 5 O MAS AÑOS-SIN VARIEDAD	S 418	15,80	10,62	10,62	10,62		16,34			10,62	10,62
4153720	21-004-004-00989-003	62000	PASTOS PERMANENTES DE 5 O MAS AÑOS-SIN VARIEDAD	S 418	16,90	6,34	6,34	6,34		7,46			6,34	6,34
4153724	21-004-004-01150-006	62000	PASTOS PERMANENTES DE 5 O MAS AÑOS-SIN VARIEDAD	S 418	19,50	36,27	36,27	36,27		42,67			36,27	36,27
4153729	21-004-004-00993-001	62000	PASTOS PERMANENTES DE 5 O MAS AÑOS-SIN VARIEDAD	S 418	18,20	8,72	8,65	8,65		11,63			8,65	8,65
4153731	21-004-004-00994-005	62000	PASTOS PERMANENTES DE 5 O MAS AÑOS-SIN VARIEDAD	S 418	22,60	15,89	15,89	15,89		18,69			15,89	15,89
5275788	21-004-004-00746-001	62000	PASTOS PERMANENTES DE 5 O MAS AÑOS-SIN VARIEDAD	S 418	22,80	6,50	6,50	6,50		6,50			6,50	6,50
5275793	21-004-001-01031-009	62000	PASTOS PERMANENTES DE 5 O MAS AÑOS-SIN VARIEDAD	S 418	22,50	5,43	5,43	5,43		6,39			5,43	5,43
5275800	21-004-001-01034-003	62000	PASTOS PERMANENTES DE 5 O MAS AÑOS-SIN VARIEDAD	S 418	40,70	16,84	16,84	16,84		19,81			16,84	16,84
5275801	21-004-001-01034-008	62000	PASTOS PERMANENTES DE 5 O MAS AÑOS-SIN VARIEDAD	S 418	34,30	50,13	50,13	50,13		111,40			50,13	50,13
5275802	21-004-001-01034-010	62000	PASTOS PERMANENTES DE 5 O MAS AÑOS-SIN VARIEDAD	S 418	26,40	1,18	1,18	1,18		2,62			1,18	1,18
5275803	21-004-001-01034-011	62000	PASTOS PERMANENTES DE 5 O MAS AÑOS-SIN VARIEDAD	S 418	52,10	3,37	3,37	3,37		9,62			3,37	3,37
5275810	21-004-001-00899-001	62000	PASTOS PERMANENTES DE 5 O MAS AÑOS-SIN VARIEDAD	S 418	20,40	0,38	0,38	0,38		1,51			0,38	0,38

(1) Superficie declarada admisible ajustada con la superficie comprometida.
 (2) Factor de penalización valorando el alcance para el tipo de compromiso.

Puede verificar la integridad de una copia de este documento mediante la lectura del código QR adjunto o mediante el acceso a la dirección <https://ws050.juntadeandalucia.es/verificarFirma> indicando el código de VERIFICACIÓN

FIRMADO POR	JUAN JOSE SOLER GARCIA	30/01/2025	
	ROCIO GUIJARRO MILLAN		
VERIFICACIÓN	Pk2jm5URL3QM5ZZ58RR73JPN5XYKW	PÁG. 238/303	



INCIDENCIAS

INCIDENCIA DESCRIPCIÓN

- 4272 Verifica que las líneas de declaración de las Solicitudes Únicas no tienen solapes con la capa de Retroactividad Gráfica (ambas de la misma campaña) a nivel de expediente/línea de declaración gráfica de la solicitud.
Ref:4153729 Recinto:21-004-004-00993-00001 Cultivo: - Agregado de la referencia del recinto.:0 Zona de la referencia del recinto.:0 Superficie solapada.:0,07 Id. Incid.:97948710
- 100407 Explotación solicitada no forma parte de ningún organismo de control autorizado para la producción ecológica en Andalucía o fecha de inscripción posterior al plazo establecido (Anexo I. Criterios de Subvencionabilidad. Orden 28 de marzo de 2023).
Explotación:ES210040000011 Especie:PORCINO
- 100411 Recinto no admisible por no estar asociado en SIGGAN a una explotación ganadera (Artículo 10 de la Orden de 28 de marzo de 2023).
Ref:-1081318 Recinto:21-004-002-00488-00004 Cultivo:62000 PASTOS PERMANENTES DE 5 O MAS AÑOS-SIN VARIEDAD Secano
- 100424 Solicita recinto que no está comprometido para la operación.
Ref:-1081318 Recinto:21-004-002-00488-00004 Cultivo:62000 PASTOS PERMANENTES DE 5 O MAS AÑOS-SIN VARIEDAD Secano

Datos considerados para el Cálculo de la Carga Ganadera mínima y máxima del expediente

Explotación	Especie	Inscrito en Sipea y Admisible	Ugm Calculada para CG Mínima	Ugm Calculada para CG Máxima
ES210040000011	BOVINA	SI	6,61	6,61
ES210040000011	PORCINO	NO	0,00	23,21
ES210040000549	BOVINA	SI	0,56	0,56
ES210040000624	BOVINA	SI	21,40	21,40
			28,57	51,78

Superficie determinada para Cálculo Carga Ganadera Mínima: 168,36 ha

Superficie determinada para Cálculo Carga Ganadera Máxima: 168,36 ha

Carga Ganadera Mínima Expediente: 0,17 ugm/ha

Carga Ganadera Máxima Expediente: 0,31 ugm/ha

Los importes del Grupo de Pago de pastos de este expediente han sido ajustados por no llegar a la carga ganadera mínima de 0,3

Recintos Determinados para el Cálculo de Garga Ganadera Mínima

REF.	REFERENCIA SIGPAC	CULTIVO	DESCRIPCIÓN CULTIVO	S/R	SUP. PROPUESTA (ha)
-1081318	21-004-002-00488-00004	62000	PASTOS PERMANENTES DE 5 O MAS AÑOS-SIN VARIEDAD	S	6,38
-1081145	21-004-004-01150-00008	62000	PASTOS PERMANENTES DE 5 O MAS AÑOS-SIN VARIEDAD	S	0,16
-1081143	21-004-004-00989-00006	62000	PASTOS PERMANENTES DE 5 O MAS AÑOS-SIN VARIEDAD	S	0,22
4153712	21-004-002-00489-00001	62000	PASTOS PERMANENTES DE 5 O MAS AÑOS-SIN VARIEDAD	S	10,62
4153720	21-004-004-00989-00003	62000	PASTOS PERMANENTES DE 5 O MAS AÑOS-SIN VARIEDAD	S	6,34
4153724	21-004-004-01150-00006	62000	PASTOS PERMANENTES DE 5 O MAS AÑOS-SIN VARIEDAD	S	36,27
4153729	21-004-004-00993-00001	62000	PASTOS PERMANENTES DE 5 O MAS AÑOS-SIN VARIEDAD	S	8,65
4153731	21-004-004-00994-00005	62000	PASTOS PERMANENTES DE 5 O MAS AÑOS-SIN VARIEDAD	S	15,89
5275788	21-004-004-00746-00001	62000	PASTOS PERMANENTES DE 5 O MAS AÑOS-SIN VARIEDAD	S	6,50
5275793	21-004-001-01031-00009	62000	PASTOS PERMANENTES DE 5 O MAS AÑOS-SIN VARIEDAD	S	5,43
5275800	21-004-001-01034-00003	62000	PASTOS PERMANENTES DE 5 O MAS AÑOS-SIN VARIEDAD	S	16,84
5275801	21-004-001-01034-00008	62000	PASTOS PERMANENTES DE 5 O MAS AÑOS-SIN VARIEDAD	S	50,13
5275802	21-004-001-01034-00010	62000	PASTOS PERMANENTES DE 5 O MAS AÑOS-SIN VARIEDAD	S	1,18
5275803	21-004-001-01034-00011	62000	PASTOS PERMANENTES DE 5 O MAS AÑOS-SIN VARIEDAD	S	3,37
5275810	21-004-001-00899-00001	62000	PASTOS PERMANENTES DE 5 O MAS AÑOS-SIN VARIEDAD	S	0,38

(1) Superficie declarada admisible ajustada con la superficie comprometida.
(2) Factor de penalización valorando el alcance para el tipo de compromiso.

Puede verificar la integridad de una copia de este documento mediante la lectura del código QR adjunto o mediante el acceso a la dirección https://ws050.juntadeandalucia.es/verificarFirma indicando el código de VERIFICACIÓN			
FIRMADO POR	JUAN JOSE SOLER GARCIA	30/01/2025	
	ROCIO GUIJARRO MILLAN		
VERIFICACIÓN	PK2jm5URL3QM5ZZ58RR73JPN5XYKW	PÁG. 239/303	



Datos considerados para el Cálculo de la Carga Ganadera mínima y máxima del expediente

Recintos Determinados para el Cálculo de Garga Ganadera Máxima

REF.	REFERENCIA SIGPAC	CULTIVO	DESCRIPCIÓN CULTIVO	S/R	SUP. PROPUESTA (ha)
-1081318	21-004-002-00488-00004	62000	PASTOS PERMANENTES DE 5 O MAS AÑOS-SIN VARIEDAD	S	6,38
-1081145	21-004-004-01150-00008	62000	PASTOS PERMANENTES DE 5 O MAS AÑOS-SIN VARIEDAD	S	0,16
-1081143	21-004-004-00989-00006	62000	PASTOS PERMANENTES DE 5 O MAS AÑOS-SIN VARIEDAD	S	0,22
4153712	21-004-002-00489-00001	62000	PASTOS PERMANENTES DE 5 O MAS AÑOS-SIN VARIEDAD	S	10,62
4153720	21-004-004-00989-00003	62000	PASTOS PERMANENTES DE 5 O MAS AÑOS-SIN VARIEDAD	S	6,34
4153724	21-004-004-01150-00006	62000	PASTOS PERMANENTES DE 5 O MAS AÑOS-SIN VARIEDAD	S	36,27
4153729	21-004-004-00993-00001	62000	PASTOS PERMANENTES DE 5 O MAS AÑOS-SIN VARIEDAD	S	8,65
4153731	21-004-004-00994-00005	62000	PASTOS PERMANENTES DE 5 O MAS AÑOS-SIN VARIEDAD	S	15,89
5275788	21-004-004-00746-00001	62000	PASTOS PERMANENTES DE 5 O MAS AÑOS-SIN VARIEDAD	S	6,50
5275793	21-004-001-01031-00009	62000	PASTOS PERMANENTES DE 5 O MAS AÑOS-SIN VARIEDAD	S	5,43
5275800	21-004-001-01034-00003	62000	PASTOS PERMANENTES DE 5 O MAS AÑOS-SIN VARIEDAD	S	16,84
5275801	21-004-001-01034-00008	62000	PASTOS PERMANENTES DE 5 O MAS AÑOS-SIN VARIEDAD	S	50,13
5275802	21-004-001-01034-00010	62000	PASTOS PERMANENTES DE 5 O MAS AÑOS-SIN VARIEDAD	S	1,18
5275803	21-004-001-01034-00011	62000	PASTOS PERMANENTES DE 5 O MAS AÑOS-SIN VARIEDAD	S	3,37
5275810	21-004-001-00899-00001	62000	PASTOS PERMANENTES DE 5 O MAS AÑOS-SIN VARIEDAD	S	0,38

Incidencias de carga ganadera

INCIDENCIA DESCRIPCIÓN

4272	Verifica que las líneas de declaración de las Solicitudes Únicas no tienen solapes con la capa de Retroactividad Gráfica (ambas de la misma campaña) a nivel de expediente/línea de declaración gráfica de la solicitud. Ref:4153729 Recinto:21-004-004-00993-00001 Cultivo: - Agregado de la referencia del recinto.:0 Zona de la referencia del recinto.:0 Superficie solapada.:0,07 Id. Incid.:4228199
100407	Explotación solicitada no forma parte de ningún organismo de control autorizado para la producción ecológica en Andalucía o fecha de inscripción posterior al plazo establecido (Anexo I. Criterios de Subvencionabilidad. Orden 28 de marzo de 2023). Explotación:ES210040000011 Especie:PORCINO

(1) Superficie declarada admisible ajustada con la superficie comprometida.
(2) Factor de penalización valorando el alcance para el tipo de compromiso.

Puede verificar la integridad de una copia de este documento mediante la lectura del código QR adjunto o mediante el acceso a la dirección <https://ws050.juntadeandalucia.es/verificarFirma> indicando el código de VERIFICACIÓN

FIRMADO POR	JUAN JOSE SOLER GARCIA	30/01/2025	
	ROCIO GUIJARRO MILLAN		
VERIFICACIÓN	PK2jm5URL3QM5ZZ58RR73JPN5XYKW	PÁG. 240/303	



APELLIDOS Y NOMBRE / RAZÓN SOCIAL

ZUCCAGRO S.L.

NIF

****1337*

EXPEDIENTE

1266358


ANUALIDAD DE PAGO

INCIDENCIAS

INCIDENCIA DESCRIPCIÓN

- 226 Recinto abandonado según SIGPAC por el que solicita alguna ayuda/práctica.
Ref:-1513607 Recinto:21-042-007-00431-00002 Cultivo:20000 BARBECHO TRADICIONAL-SIN VARIEDAD Regadío
- 248 Verifica que los recintos declarados con sistema de explotación regadío corresponden realmente a regadío según SIGPAC.
Ref:-1629406 Recinto:21-042-007-00431-00001 Cultivo:20000 BARBECHO TRADICIONAL-SIN VARIEDAD Regadío
Ref:-1629409 Recinto:21-042-007-00431-00001 Cultivo:20000 BARBECHO TRADICIONAL-SIN VARIEDAD Regadío
- 452 Actividad agraria declarada en un recinto no compatible con el uso PA, PR o PS asignado en SIGPAC para ese recinto.
Ref:-1629406 Recinto:21-042-007-00431-00001 Cultivo:20000 BARBECHO TRADICIONAL-SIN VARIEDAD Regadío USO ASIGNADO EN SIGPAC:PS
Ref:-1629409 Recinto:21-042-007-00431-00001 Cultivo:20000 BARBECHO TRADICIONAL-SIN VARIEDAD Regadío USO ASIGNADO EN SIGPAC:PS
- 8227 Línea de declaración monitorizada en la que no ha habido respuesta por parte del productor y, por tanto, sin Juicio Experto de campo.
Ref:-1629406 Recinto:21-042-007-00431-00001 Cultivo:20000 BARBECHO TRADICIONAL-SIN VARIEDAD
Ref:-1629409 Recinto:21-042-007-00431-00001 Cultivo:20000 BARBECHO TRADICIONAL-SIN VARIEDAD
- 100400 Recinto con cultivo, variedad, régimen de explotación o uso Siggac no compatible con la operación solicitada (Anexo IV.I Cultivos y variedades elegibles para las Intervenciones. Orden de 28 de marzo de 2023).
Ref:-1629406 Recinto:21-042-007-00431-00001 Cultivo:20000 BARBECHO TRADICIONAL-SIN VARIEDAD Regadío Uso:PS
Ref:-1629409 Recinto:21-042-007-00431-00001 Cultivo:20000 BARBECHO TRADICIONAL-SIN VARIEDAD Regadío Uso:PS
Ref:-1513607 Recinto:21-042-007-00431-00002 Cultivo:20000 BARBECHO TRADICIONAL-SIN VARIEDAD Regadío Uso:FY
- 100401 Solicitante no inscrito en un organismo de control autorizado para la producción ecológica en Andalucía (Anexo I. Criterios de Subvencionabilidad. Orden 28 de marzo de 2023).
- 100402 Recinto solicitado no forma parte de ningún organismo de control autorizado para la producción ecológica en Andalucía o fecha de inscripción posterior al plazo establecido (Anexo I. Criterios de Subvencionabilidad. Orden 28 de marzo de 2023).
Ref:-1629406 Recinto:21-042-007-00431-00001 Cultivo:20000 BARBECHO TRADICIONAL-SIN VARIEDAD Regadío
Ref:-1629409 Recinto:21-042-007-00431-00001 Cultivo:20000 BARBECHO TRADICIONAL-SIN VARIEDAD Regadío
Ref:-1513607 Recinto:21-042-007-00431-00002 Cultivo:20000 BARBECHO TRADICIONAL-SIN VARIEDAD Regadío
- 100424 Solicita recinto que no está comprometido para la operación.
Ref:-1629406 Recinto:21-042-007-00431-00001 Cultivo:20000 BARBECHO TRADICIONAL-SIN VARIEDAD Regadío
Ref:-1629409 Recinto:21-042-007-00431-00001 Cultivo:20000 BARBECHO TRADICIONAL-SIN VARIEDAD Regadío
Ref:-1513607 Recinto:21-042-007-00431-00002 Cultivo:20000 BARBECHO TRADICIONAL-SIN VARIEDAD Regadío
- 101008 Expediente sin compromisos vigentes.
Operación:6503.1

(1) Superficie declarada admisible ajustada con la superficie comprometida.
(2) Factor de penalización valorando el alcance para el tipo de compromiso.

Puede verificar la integridad de una copia de este documento mediante la lectura del código QR adjunto o mediante el acceso a la dirección https://ws050.juntadeandalucia.es/verificarFirma indicando el código de VERIFICACIÓN			
FIRMADO POR	JUAN JOSE SOLER GARCIA ROCIO GUIJARRO MILLAN	30/01/2025	
VERIFICACIÓN	Pk2jm5URL3QM5ZZ58RR73JPN5XYKw	PÁG. 241/303	



JAEN

<u>APELLIDOS Y NOMBRE / RAZÓN SOCIAL</u>	<u>NIF</u>	<u>EXPEDIENTE</u>	<u>ANUALIDAD DE PAGO</u>		
DEL AGUILA SOLA SL	****9894*	7000047	1ª		
IMPORTES POR ANUALIDAD					
	2023	2024	2025	2026	2027
IMPORTE MÁXIMO SUBVENCIONABLE	11.899,20 €	11.899,20 €	11.899,20 €	9.916,00 €	9.916,00 €
IMPORTE MEDIO DE TRANSFERENCIA (€/ha)	297,48 €	297,48 €	297,48 €	247,90 €	247,90 €

<u>RESUMEN DE UNIDADES</u>		<u>Sup. Dec. Admisible (ha)</u>	<u>Sup. Comprometida (ha)</u>	<u>Sup. ajustada compromiso (1) (ha)</u>	<u>% sobredec.</u>	<u>Sup. Propuesta (ha)</u>	<u>Importe Declarado</u>	<u>Importe Topado</u>	<u>Importe Propuesto</u>	<u>Importe tras sobredec.</u>
<u>Cód</u>	<u>GRUPO DE PAGO</u>									
419	OLIVAR	201,79		40,00	0,00	40,00	11.899,20	11.899,20	11.899,20	11.899,20
TOTAL		201,79	40,00	40,00		40,00	11.899,20	11.899,20	11.899,20	11.899,20

<u>APLICACIÓN DE REDUCCIONES Y PENALIZACIONES</u>		<u>Importe Calculado</u>	<u>Importe prereduc.</u>	<u>Criterios de subvencionabilidad y compromisos</u>	<u>Presentación tardía</u>	<u>Omisión declaración</u>	<u>Condicionabilidad</u>	<u>IMPORTE (Euros)</u>	
<u>GRUPO DE PAGO</u>								<u>PROPUESTO</u>	
OLIVAR		11.899,20	11.899,20	0,00	0,00	0,00	0,00	11.899,20	
TOTAL		11.899,20	11.899,20					11.899,20	

<u>RESUMEN DE PAGOS</u>		<u>IMPORTE (Euros)</u>			
		<u>RESUELTO</u>	<u>FEADER</u>	<u>MAPA</u>	<u>CAPADR</u>
OLIVAR - A pagar		11.899,20 €	10.114,32 €	1.167,31 €	617,57 €

<u>REF.</u>	<u>REFERENCIA SIGPAC</u>	<u>CULTIVO DESCRIPCIÓN CULTIVO</u>	<u>S/R G.PAGO</u>	<u>PEND. MEDIA (%)</u>	<u>SUP. DEC. ADMISIBLE (ha)</u>	<u>SUP. COMPROM. (ha)</u>	<u>SUP. AJUSTADA COMPR.(1) (ha)</u>	<u>SUP. CONV. SIGPAC (ha)</u>	<u>SUP. CERTIE. (ha)</u>	<u>SUP. CAMPO (ha)</u>	<u>SUP. CAMPO DETER. CULT. DECLARADO (ha)</u>	<u>SUP. DEC. REDUCIDA (ha)</u>	<u>SUP. PROPUESTA (ha)</u>
7025132	23-900-026-00026-002	101010 OLIVAR-PICUAL	S 419	73,80	0,03	0,03	0,03		0,03			0,03	0,03
7025133	23-900-025-00036-004	101010 OLIVAR-PICUAL	S 419	22,70	3,13	3,13	3,13		3,13			3,13	3,13
7025134	23-900-026-00010-003	101124 OLIVAR-GORDAL	S 419	6,60	5,09	5,09	5,09		5,09			5,09	5,09
7025135	23-900-026-00026-027	101010 OLIVAR-PICUAL	S 419	19,20	35,62	0,32	0,32		0,32			0,32	0,32
7025136	23-900-026-00009-001	101285 OLIVAR-ROYAL DE CAZORLA	S 419	8,80	6,46	0,06	0,06		0,06			0,06	0,06
7025137	23-900-026-00009-001	101126 OLIVAR-GORDAL DE GRANADA	S 419	8,80	4,20	0,02	0,02		0,02			0,02	0,02
7025138	23-900-026-00009-001	101285 OLIVAR-ROYAL DE CAZORLA	S 419	8,80	1,94	0,01	0,01		0,01			0,01	0,01
7025139	23-900-024-00225-002	101010 OLIVAR-PICUAL	S 419	15,60	19,88	19,88	19,88		19,88			19,88	19,88
7025140	23-900-026-00009-001	101268 OLIVAR-PICO LIMON	S 419	8,80	9,02	0,05	0,05		0,05			0,05	0,05
7025141	23-900-026-00010-002	101010 OLIVAR-PICUAL	S 419	9,20	27,25	0,64	0,64		0,64			0,64	0,64
7025142	23-900-026-00025-001	101010 OLIVAR-PICUAL	S 419	11,30	0,23	0,05	0,05		0,05			0,05	0,05
7025143	23-900-026-00026-027	101383 OLIVAR-CORNEZUELO	S 419	19,20	2,41	0,02	0,02		0,02			0,02	0,02
7025144	23-900-026-00009-001	101383 OLIVAR-CORNEZUELO	S 419	8,80	4,18	0,02	0,02		0,02			0,02	0,02
7025145	23-900-026-00026-027	101383 OLIVAR-CORNEZUELO	S 419	19,20	1,80	0,02	0,02		0,02			0,02	0,02
7025146	23-900-026-00026-003	101010 OLIVAR-PICUAL	S 419	19,20	8,34	3,30	3,30		3,30			3,30	3,30
7025147	23-900-026-00010-001	101010 OLIVAR-PICUAL	S 419	12,20	48,52	48,52	48,52		48,52			48,52	48,52
7025148	23-900-026-00010-002	101010 OLIVAR-PICUAL	S 419	9,20	1,17	0,03	0,03		0,03			0,03	0,03
7025150	23-900-026-00303-002	101010 OLIVAR-PICUAL	S 419	9,00	0,72	0,50	0,50		0,50			0,50	0,50
7025151	23-900-026-00303-002	101010 OLIVAR-PICUAL	S 419	9,00	0,78	0,53	0,53		0,53			0,53	0,53
7025153	23-900-026-00025-001	101010 OLIVAR-PICUAL	S 419	11,30	0,50	0,11	0,11		0,11			0,11	0,11
7025156	23-900-026-00026-003	101010 OLIVAR-PICUAL	S 419	19,20	5,94	2,36	2,36		2,36			2,36	2,36
7025157	23-900-026-00026-003	101010 OLIVAR-PICUAL	S 419	19,20	0,35	0,14	0,14		0,14			0,14	0,14
7025158	23-900-026-00026-003	101010 OLIVAR-PICUAL	S 419	19,20	0,35	0,14	0,14		0,14			0,14	0,14
7025159	23-900-026-00010-002	101124 OLIVAR-GORDAL	S 419	9,20	0,69	0,02	0,02		0,02			0,02	0,02
7025160	23-900-026-00303-002	101010 OLIVAR-PICUAL	S 419	9,00	8,96	6,12	6,12		6,12			6,12	6,12
7025161	23-900-026-00025-001	101010 OLIVAR-PICUAL	S 419	11,30	1,58	0,34	0,34		0,34			0,34	0,34
7025162	23-900-026-00303-002	101207 OLIVAR-LUCIO	S 419	9,00	2,65	1,81	1,81		1,81			1,81	1,81

(1) Superficie declarada admisible ajustada con la superficie comprometida.
 (2) Factor de penalización valorando el alcance para el tipo de compromiso.

Puede verificar la integridad de una copia de este documento mediante la lectura del código QR adjunto o mediante el acceso a la dirección https://ws050.juntadeandalucia.es/verificarFirma indicando el código de VERIFICACIÓN			
FIRMADO POR	JUAN JOSE SOLER GARCIA ROCIO GUIJARRO MILLAN	30/01/2025	
VERIFICACIÓN	Pk2jm5URL3QM5ZZ58RR73JPN5XYKWK	PÁG. 242/303	




INCIDENCIAS

INCIDENCIA DESCRIPCIÓN

- 219 Superficie declarada sobre un mismo recinto, en un mismo expediente, mayor que la superficie total del recinto SIGPAC.
 Ref:7025137 Recinto:23-900-026-00009-00001 Cultivo:101126 OLIVAR-GORDAL DE GRANADA Secano Suma de superficies declaradas para este recinto por el solicitante (Áreas):2767 Superficie SIGPAC total para el recinto (Áreas):2766 Exceso de superficie declarada (Hectáreas):0,01
 Ref:7025164 Recinto:23-900-026-00009-00001 Cultivo:101126 OLIVAR-GORDAL DE GRANADA Secano Suma de superficies declaradas para este recinto por el solicitante (Áreas):2767 Superficie SIGPAC total para el recinto (Áreas):2766 Exceso de superficie declarada (Hectáreas):0,01
 Ref:7025140 Recinto:23-900-026-00009-00001 Cultivo:101268 OLIVAR-PICO LIMON Secano Suma de superficies declaradas para este recinto por el solicitante (Áreas):2767 Superficie SIGPAC total para el recinto (Áreas):2766 Exceso de superficie declarada (Hectáreas): 0,01
 Ref:7025154 Recinto:23-900-026-00009-00001 Cultivo:101268 OLIVAR-PICO LIMON Secano Suma de superficies declaradas para este recinto por el solicitante (Áreas):2767 Superficie SIGPAC total para el recinto (Áreas):2766 Exceso de superficie declarada (Hectáreas): 0,01
 Ref:7025136 Recinto:23-900-026-00009-00001 Cultivo:101285 OLIVAR-ROYAL DE CAZORLA Secano Suma de superficies declaradas para este recinto por el solicitante (Áreas):2767 Superficie SIGPAC total para el recinto (Áreas):2766 Exceso de superficie declarada (Hectáreas):0,01
 Ref:7025138 Recinto:23-900-026-00009-00001 Cultivo:101285 OLIVAR-ROYAL DE CAZORLA Secano Suma de superficies declaradas para este recinto por el solicitante (Áreas):2767 Superficie SIGPAC total para el recinto (Áreas):2766 Exceso de superficie declarada (Hectáreas):0,01
 Ref:7025163 Recinto:23-900-026-00009-00001 Cultivo:101285 OLIVAR-ROYAL DE CAZORLA Secano Suma de superficies declaradas para este recinto por el solicitante (Áreas):2767 Superficie SIGPAC total para el recinto (Áreas):2766 Exceso de superficie declarada (Hectáreas):0,01
 Ref:7025165 Recinto:23-900-026-00009-00001 Cultivo:101285 OLIVAR-ROYAL DE CAZORLA Secano Suma de superficies declaradas para este recinto por el solicitante (Áreas):2767 Superficie SIGPAC total para el recinto (Áreas):2766 Exceso de superficie declarada (Hectáreas):0,01
 Ref:7025144 Recinto:23-900-026-00009-00001 Cultivo:101383 OLIVAR-CORNEZUELO Secano Suma de superficies declaradas para este recinto por el solicitante (Áreas):2767 Superficie SIGPAC total para el recinto (Áreas):2766 Exceso de superficie declarada (Hectáreas):0,01
 Ref:7025155 Recinto:23-900-026-00009-00001 Cultivo:101383 OLIVAR-CORNEZUELO Secano Suma de superficies declaradas para este recinto por el solicitante (Áreas):2767 Superficie SIGPAC total para el recinto (Áreas):2766 Exceso de superficie declarada (Hectáreas):0,01
- 2452 Se verifica que el solicitante de las intervenciones 6501,6503 o 6505 no autoriza la consulta datos catastrales a través de la oficina Virtual de catastro (OVC)(Orden de 28 de marzo de 2023, art 6.1.b)
- 3790 Recinto declarado inactivo
 Ref:7025149 Recinto:23-900-026-00026-00013 Cultivo: -
- 75021 No autoriza para la consulta de datos de identidad a través del Sistema GIRO de la Consejería de Hacienda y Administración pública existan.
- 75022 No autoriza a que, en caso de la devolución por la entidad financiera (retrocesión bancaria) del pago en la cuenta corriente consignada en la solicitud y que está debidamente registrada en el sistema contable GIRO de la Junta de Andalucía, se proceda al pago en cualquier otra cuenta corriente de la titularidad del solicitante vigente en dicho sistema contable.
- 100424 Solicita recinto que no está comprometido para la operación.
 Ref:7025164 Recinto:23-900-026-00009-00001 Cultivo:101126 OLIVAR-GORDAL DE GRANADA Secano
 Ref:7025154 Recinto:23-900-026-00009-00001 Cultivo:101268 OLIVAR-PICO LIMON Secano
 Ref:7025163 Recinto:23-900-026-00009-00001 Cultivo:101285 OLIVAR-ROYAL DE CAZORLA Secano
 Ref:7025165 Recinto:23-900-026-00009-00001 Cultivo:101285 OLIVAR-ROYAL DE CAZORLA Secano
 Ref:7025155 Recinto:23-900-026-00009-00001 Cultivo:101383 OLIVAR-CORNEZUELO Secano
 Ref:7025149 Recinto:23-900-026-00026-00013 Cultivo:101010 OLIVAR-PICUAL Secano
 Ref:7025152 Recinto:23-900-026-00026-00027 Cultivo:101383 OLIVAR-CORNEZUELO Secano

(1) Superficie declarada admisible ajustada con la superficie comprometida.
 (2) Factor de penalización valorando el alcance para el tipo de compromiso.

Puede verificar la integridad de una copia de este documento mediante la lectura del código QR adjunto o mediante el acceso a la dirección https://ws050.juntadeandalucia.es/verificarFirma indicando el código de VERIFICACIÓN			
FIRMADO POR	JUAN JOSE SOLER GARCIA ROCIO GUIJARRO MILLAN	30/01/2025	
VERIFICACIÓN	Pk2jm5URL3QM5ZZ58RR73JPN5XYKW	PÁG. 243/303	



APELLIDOS Y NOMBRE / RAZÓN SOCIAL

ESTERO NIÑO ELENA DOLORES

NIF
***6244*

EXPEDIENTE
1111239

ANUALIDAD DE PAGO

1ª

IMPORTE POR ANUALIDAD

	2023	2024	2025	2026	2027
IMPORTE MÁXIMO SUBVENCIONABLE	1.017,38 €	1.017,38 €	1.017,38 €	847,82 €	847,82 €
IMPORTE MEDIO DE TRANSFERENCIA (€/ha)	297,48 €	297,48 €	297,48 €	247,90 €	247,90 €

RESUMEN DE UNIDADES

Cód	GRUPO DE PAGO	Sup. Dec. Admisible (ha)	Sup. Comprometida (ha)	Sup. ajustada compromiso (1) (ha)	% sobredec.	Sup. Propuesta (ha)	Importe Declarado	Importe Topado	Importe Propuesto	Importe tras sobredec.
419	OLIVAR	3,42		3,42	0,00	3,42	1.017,38	1.017,38	1.017,38	1.017,38
TOTAL		3,42	3,42	3,42		3,42	1.017,38	1.017,38	1.017,38	1.017,38

APLICACIÓN DE REDUCCIONES Y PENALIZACIONES

GRUPO DE PAGO	Importe Calculado	Importe prereduc.	Criterios de subvencionabilidad y compromisos	Presentación tardía	Omisión declaración	Condicionalidad	IMPORTE (Euros) PROPUESTO
OLIVAR	1.017,38	1.017,38	0,00	0,00	0,00	0,00	1.017,38
TOTAL	1.017,38	1.017,38					1.017,38

RESUMEN DE PAGOS

	RESUELTO	FEADER	MAPA	CAPADR
OLIVAR - A pagar	1.017,38 €	864,77 €	99,80 €	52,81 €

RECINTOS PROPUESTOS

REF.	REFERENCIA SIGPAC	CULTIVO DESCRIPCIÓN CULTIVO	S/R	G.PAGO	PEND. MEDIA (%)	SUP. DEC. ADMISIBLE (ha)	SUP. COMPROM. (ha)	SUP. AJUSTADA COMPR.(1) (ha)	SUP. CONV. SIGPAC (ha)	SUP. CERTIE. (ha)	SUP. CAMPO (ha)	SUP. CAMPO DETER. CULL. DECLARADO (ha)	SUP. DEC. REDUCIDA (ha)	SUP. PROPUESTA (ha)
1700000004809179	23-102-070-00081-001	101010 OLIVAR-PICUAL	S	419	33,90	0,04	0,04	0,04		0,04			0,04	0,04
1700000004809180	23-102-070-00082-001	101010 OLIVAR-PICUAL	S	419	34,00	1,85	1,85	1,85		1,85			1,85	1,85
1700000004809182	23-102-070-00100-002	101010 OLIVAR-PICUAL	S	419	50,00	0,04	0,04	0,04		0,04			0,04	0,04
1700000004809187	23-102-070-00082-002	101010 OLIVAR-PICUAL	S	419	40,80	0,49	0,49	0,49		0,49			0,49	0,49
1700000004809188	23-102-070-00100-001	101010 OLIVAR-PICUAL	S	419	40,00	0,14	0,14	0,14		0,14			0,14	0,14
1700000004809191	23-012-076-00149-002	101010 OLIVAR-PICUAL	S	419	16,40	0,79	0,79	0,79		0,79			0,79	0,79
1700000004809192	23-012-076-00180-001	101010 OLIVAR-PICUAL	S	419	22,70	0,02	0,02	0,02		0,02			0,02	0,02
1700000004809193	23-012-076-00208-001	101010 OLIVAR-PICUAL	S	419	11,40	0,05	0,05	0,05		0,05			0,05	0,05

INCIDENCIAS

INCIDENCIA DESCRIPCIÓN

100424 Solicita recinto que no está comprometido para la operación.
 Ref:1700000004809177 Recinto:23-012-076-00016-00002 Cultivo:8000 AVENA-SIN VARIEDAD Regadio
 Ref:1700000004809190 Recinto:23-012-076-00016-00003 Cultivo:8000 AVENA-SIN VARIEDAD Regadio

(1) Superficie declarada admisible ajustada con la superficie comprometida.
 (2) Factor de penalización valorando el alcance para el tipo de compromiso.

Puede verificar la integridad de una copia de este documento mediante la lectura del código QR adjunto o mediante el acceso a la dirección https://ws050.juntadeandalucia.es/verificarFirma indicando el código de VERIFICACIÓN			
FIRMADO POR	JUAN JOSE SOLER GARCIA	30/01/2025	
VERIFICACIÓN	ROCIO GUIJARRO MILLAN	PÁG. 244/303	

**APELLIDOS Y NOMBRE / RAZÓN SOCIAL**

ORTEGA ROMERO ENGRACIA

NIF

****1051*

EXPEDIENTE

1263179

ANUALIDAD DE PAGO

1ª

IMPORTES POR ANUALIDAD

	2023	2024	2025	2026	2027
IMPORTE MÁXIMO SUBVENCIONABLE	803,20 €	803,20 €	803,20 €	669,33 €	669,33 €
IMPORTE MEDIO DE TRANSFERENCIA (€/ha)	297,48 €	297,48 €	297,48 €	247,90 €	247,90 €

RESUMEN DE UNIDADES

Cód	GRUPO DE PAGO	Sup. Dec. Admisible (ha)	Sup. Comprometida (ha)	Sup. ajustada compromiso (1) (ha)	% sobredec.	Sup. Propuesta (ha)	Importe Declarado	Importe Topado	Importe Propuesto	Importe tras sobredec.
419	OLIVAR	2,72		2,70	0,00	2,70	803,20	803,20	803,20	803,20
TOTAL		2,72	2,70	2,70		2,70	803,20	803,20	803,20	803,20

APLICACIÓN DE REDUCCIONES Y PENALIZACIONES

GRUPO DE PAGO	Importe Calculado	Importe prereduc.	Criterios de subvencionabilidad y compromisos	Presentación tardía	Omisión declaración	Condicionalidad	IMPORTE (Euros) PROPUESTO
OLIVAR	803,20	803,20	0,00	0,00	0,00	0,00	803,20
TOTAL	803,20	803,20					803,20

RESUMEN DE PAGOS**IMPORTE (Euros)**

	RESUELTO	FEADER	MAPA	CAPADR
OLIVAR - A pagar	803,20 €	682,72 €	78,79 €	41,69 €

RECINTOS PROPUESTOS

REF.	REFERENCIA SIGPAC	CULTIVO DESCRIPCIÓN CULTIVO	S/R G.PAGO	PEND. MEDIA (%)	SUP. DEC. ADMISIBLE (ha)	SUP. COMPROM. (ha)	SUP. AJUSTADA COMPR.(1) (ha)	SUP. CONV. SIGPAC (ha)	SUP. CERTIE. (ha)	SUP. CAMPO (ha)	SUP. CAMPO DETER. CULL. DECLARADO (ha)	SUP. DEC. REDUCIDA (ha)	SUP. PROPUESTA (ha)
5255369	23-028-018-00013-001	101010 OLIVAR-PICUAL	S 419	8,30	0,36	0,36	0,36		0,36			0,36	0,36
5255370	23-028-018-00003-001	101010 OLIVAR-PICUAL	S 419	7,50	0,43	0,43	0,43		0,43			0,43	0,43
5255371	23-028-018-00118-002	101010 OLIVAR-PICUAL	S 419	20,00	0,60	0,60	0,60		0,60			0,60	0,60
5255372	23-028-018-00118-001	101010 OLIVAR-PICUAL	S 419	15,10	0,27	0,27	0,27		0,27			0,27	0,27
5255375	18-047-001-00096-001	101010 OLIVAR-PICUAL	S 419	13,90	0,40	0,38	0,38		0,40			0,38	0,38
5255376	18-047-016-00133-002	101010 OLIVAR-PICUAL	S 419	10,70	0,19	0,19	0,19		0,19			0,19	0,19
5255382	23-028-018-00130-005	101010 OLIVAR-PICUAL	S 419	14,00	0,47	0,47	0,47		0,47			0,47	0,47

INCIDENCIAS**INCIDENCIA DESCRIPCIÓN**

- 4272 Verifica que las líneas de declaración de las Solicitudes Únicas no tienen solapes con la capa de Retroactividad Gráfica (ambas de la misma campaña) a nivel de expediente/línea de declaración gráfica de la solicitud.
Ref:5255375 Recinto:18-047-001-00096-00001 Cultivo: - Agregado de la referencia del recinto.:0 Zona de la referencia del recinto.:0 Superficie solapada.:0,02 Id. Incid.:97948862
Ref:5255391 Recinto:23-028-018-00149-00001 Cultivo: - Agregado de la referencia del recinto.:0 Zona de la referencia del recinto.:0 Superficie solapada.:0,02 Id. Incid.:97948863
- 100424 Solicita recinto que no está comprometido para la operación.
Ref:5255377 Recinto:18-047-016-00133-00001 Cultivo:113000 OTROS FRUTALES-SIN VARIEDAD Secano
Ref:5255391 Recinto:23-028-018-00149-00001 Cultivo:113000 OTROS FRUTALES-SIN VARIEDAD Secano

(1) Superficie declarada admisible ajustada con la superficie comprometida.
(2) Factor de penalización valorando el alcance para el tipo de compromiso.Puede verificar la integridad de una copia de este documento mediante la lectura del código QR adjunto o mediante el acceso a la dirección <https://ws050.juntadeandalucia.es/verificarFirma> indicando el código de VERIFICACIÓN

FIRMADO POR

JUAN JOSE SOLER GARCIA

30/01/2025

ROCIO GUIJARRO MILLAN

VERIFICACIÓN

Pk2jm5URL3QM5ZZ58RR73JPN5XYKWK

PÁG. 245/303





APELLIDOS Y NOMBRE / RAZÓN SOCIAL
RUBIO BORDAL JUAN FRANCISCO

NIF
***0088*

EXPEDIENTE
1085787

ANUALIDAD DE PAGO

INCIDENCIAS

INCIDENCIA DESCRIPCIÓN

- 100421 Recinto declarado por error para una operación de la 6503, que se ha corregido de oficio marcando la operación correcta, de acuerdo con la fecha de inscripción del recinto en la producción ecológica.
Ref:1700000005107240 Recinto:23-012-076-00147-00002 Cultivo:8000 AVENA-SIN VARIEDAD Secano
Ref:-1044789 Recinto:23-012-076-00147-00003 Cultivo:20000 BARBECHO TRADICIONAL-SIN VARIEDAD Secano
- 100424 Solicita recinto que no está comprometido para la operación.
Ref:-949114 Recinto:23-012-076-00147-00001 Cultivo:101010 OLIVAR-PICUAL Secano
Ref:1700000005107240 Recinto:23-012-076-00147-00002 Cultivo:8000 AVENA-SIN VARIEDAD Secano
Ref:-1044789 Recinto:23-012-076-00147-00003 Cultivo:20000 BARBECHO TRADICIONAL-SIN VARIEDAD Secano
Ref:-949115 Recinto:23-012-076-00147-00009 Cultivo:101010 OLIVAR-PICUAL Secano
Ref:-949116 Recinto:23-012-076-00147-00010 Cultivo:101010 OLIVAR-PICUAL Secano
Ref:1700000005107239 Recinto:23-012-076-00148-00001 Cultivo:101010 OLIVAR-PICUAL Secano
Ref:-949117 Recinto:23-012-076-00148-00003 Cultivo:101010 OLIVAR-PICUAL Secano
Ref:-1044804 Recinto:23-012-076-00187-00001 Cultivo:101010 OLIVAR-PICUAL Secano
- 101008 Expediente sin compromisos vigentes.
Operación:6503.1

(1) Superficie declarada admisible ajustada con la superficie comprometida.
(2) Factor de penalización valorando el alcance para el tipo de compromiso.

Puede verificar la integridad de una copia de este documento mediante la lectura del código QR adjunto o mediante el acceso a la dirección https://ws050.juntadeandalucia.es/verificarFirma indicando el código de VERIFICACIÓN			
FIRMADO POR	JUAN JOSE SOLER GARCIA ROCIO GUIJARRO MILLAN	30/01/2025	
VERIFICACIÓN	Pk2jm5URL3QM5ZZ58RR73JPN5XYKWK	PÁG. 246/303	



MALAGA

<u>APELLIDOS Y NOMBRE / RAZÓN SOCIAL</u>	<u>NIF</u>	<u>EXPEDIENTE</u>	<u>ANUALIDAD DE PAGO</u>		
DE LA CRUZ GOMEZ TERESA	****6859*	1067967	1ª		
IMPORTE MÁXIMO SUBVENCIONABLE					
	2023	2024	2025	2026	2027
	1.725,33 €	1.725,33 €	1.725,33 €	1.437,77 €	1.437,77 €
IMPORTE MEDIO DE TRANSFERENCIA (€/ha)					
	274,73 €	274,73 €	274,73 €	228,94 €	228,94 €

RESUMEN DE UNIDADES

<u>Cód</u>	<u>GRUPO DE PAGO</u>	<u>Sup. Dec. Admisible (ha)</u>	<u>Sup. Comprometida (ha)</u>	<u>Sup. ajustada compromiso (1) (ha)</u>	<u>% sobredec.</u>	<u>Sup. Propuesta (ha)</u>	<u>Importe Declarado</u>	<u>Importe Topado</u>	<u>Importe Propuesto</u>	<u>Importe tras sobredec.</u>
419	OLIVAR	2,52		2,52	0,00	2,52	749,65	749,65	749,65	749,65
422	FRUTALES SECANO	3,76		3,76	0,00	3,76	975,68	975,68	975,68	975,68
TOTAL		6,28	6,28	6,28		6,28	1.725,33	1.725,33	1.725,33	1.725,33

APLICACIÓN DE REDUCCIONES Y PENALIZACIONES

<u>GRUPO DE PAGO</u>	<u>Importe Calculado</u>	<u>Importe prereduc.</u>	<u>Criterios de subvencionabilidad y compromisos</u>	<u>Presentación tardía</u>	<u>Omisión declaración</u>	<u>Condicionabilidad</u>	<u>IMPORTE (Euros) PROPUESTO</u>
FRUTALES SECANO	975,68	975,68	0,00	0,00	0,00	0,00	975,68
OLIVAR	749,65	749,65	0,00	0,00	0,00	0,00	749,65
TOTAL	1.725,33	1.725,33					1.725,33

RESUMEN DE PAGOS

	<u>IMPORTE (Euros)</u>			
	<u>RESUELTO</u>	<u>FEADER</u>	<u>MAPA</u>	<u>CAPADR</u>
FRUTALES SECANO - A pagar	975,68 €	829,33 €	95,71 €	50,64 €
OLIVAR - A pagar	749,65 €	637,20 €	73,54 €	38,91 €
TOTAL	1.725,33 €	1.466,53 €	169,25 €	89,55 €

RECINTOS PROPUESTOS

<u>REF.</u>	<u>REFERENCIA SIGPAC</u>	<u>CULTIVO DESCRIPCIÓN CULTIVO</u>	<u>S/R G.PAGO</u>	<u>PEND. MEDIA (%)</u>	<u>SUP. DEC. ADMISIBLE (ha)</u>	<u>SUP. COMPROM. (ha)</u>	<u>SUP. AJUSTADA COMPROM. (1) (ha)</u>	<u>SUP. CONY. SIGPAC (ha)</u>	<u>SUP. CERTIF. (ha)</u>	<u>SUP. CAMPO (ha)</u>	<u>SUP. CAMPO DETER. CULT. DECLARADO (ha)</u>	<u>SUP. DEC. REDUCIDA (ha)</u>	<u>SUP. PROPUESTA (ha)</u>
170000003064288	29-011-015-00005-001	101138 OLIVAR-HOJIBLANCA	S 419	38,00	1,75	1,75	1,75		1,75			1,75	1,75
170000003064291	29-011-015-00009-003	101138 OLIVAR-HOJIBLANCA	S 419	32,80	0,04	0,04	0,04		0,04			0,04	0,04
170000003064292	29-011-015-00009-004	101138 OLIVAR-HOJIBLANCA	S 419	17,70	0,49	0,49	0,49		0,49			0,49	0,49
170000003064293	29-011-035-00037-011	101138 OLIVAR-HOJIBLANCA	S 419	46,50	0,24	0,24	0,24		0,24			0,24	0,24
-1335317	29-011-008-00609-002	104007 ALMENDROS-COMUNA	S 422	44,70	0,19	0,19	0,19		0,19			0,19	0,19
-1029911	29-011-016-00060-003	104007 ALMENDROS-COMUNA	S 422	41,90	0,19	0,19	0,19		0,19			0,19	0,19
5256632	29-011-014-00005-001	104007 ALMENDROS-COMUNA	S 422	50,00	0,18	0,18	0,18		0,18			0,18	0,18
5277842	29-011-008-00607-001	104007 ALMENDROS-COMUNA	S 422	55,90	0,10	0,10	0,10		0,10			0,10	0,10
170000003064322	29-011-015-00009-008	104007 ALMENDROS-COMUNA	S 422	24,20	1,84	1,84	1,84		1,84			1,84	1,84
170000003064323	29-011-017-00011-003	104007 ALMENDROS-COMUNA	S 422	30,10	0,12	0,12	0,12		0,12			0,12	0,12
170000003064324	29-011-035-00037-008	104007 ALMENDROS-COMUNA	S 422	38,40	1,14	1,14	1,14		1,14			1,14	1,14

(1) Superficie declarada admisible ajustada con la superficie comprometida.
(2) Factor de penalización valorando el alcance para el tipo de compromiso.

Puede verificar la integridad de una copia de este documento mediante la lectura del código QR adjunto o mediante el acceso a la dirección <https://ws050.juntadeandalucia.es/verificarFirma> indicando el código de VERIFICACIÓN

FIRMADO POR

JUAN JOSE SOLER GARCIA

30/01/2025

ROCIO GUIJARRO MILLAN

VERIFICACIÓN

Pk2jm5URL3QM5ZZ58RR73JPN5XYKWK

PÁG. 247/303





<u>APELLIDOS Y NOMBRE / RAZÓN SOCIAL</u>	<u>NIF</u>	<u>EXPEDIENTE</u>	<u>ANUALIDAD DE PAGO</u>
FONTALBA TORRES JOSE DANIEL	***3040*	1043213	

INCIDENCIAS

INCIDENCIA DESCRIPCIÓN

242	Recinto pendiente de acreditación de titularidad. Ref:-1629865 Recinto:29-089-037-00010-00002 Cultivo:62000 PASTOS PERMANENTES DE 5 O MAS AÑOS-SIN VARIEDAD Secano
3790	Recinto declarado inactivo Ref:-1629865 Recinto:29-089-037-00010-00002 Cultivo: -
100411	Recinto no admisible por no estar asociado en SIGGAN a una explotación ganadera (Artículo 10 de la Orden de 28 de marzo de 2023). Ref:-1629865 Recinto:29-089-037-00010-00002 Cultivo:62000 PASTOS PERMANENTES DE 5 O MAS AÑOS-SIN VARIEDAD Secano
100424	Solicita recinto que no está comprometido para la operación. Ref:-1629865 Recinto:29-089-037-00010-00002 Cultivo:62000 PASTOS PERMANENTES DE 5 O MAS AÑOS-SIN VARIEDAD Secano
101008	Expediente sin compromisos vigentes. Operación:6503.1

(1) Superficie declarada admisible ajustada con la superficie comprometida.
(2) Factor de penalización valorando el alcance para el tipo de compromiso.

Puede verificar la integridad de una copia de este documento mediante la lectura del código QR adjunto o mediante el acceso a la dirección https://ws050.juntadeandalucia.es/verificarFirma indicando el código de VERIFICACIÓN			
FIRMADO POR	JUAN JOSE SOLER GARCIA ROCIO GUIJARRO MILLAN	30/01/2025	
VERIFICACIÓN	Pk2jm5URL3QM5ZZ58RR73JPN5XYKW	PÁG. 248/303	

**APELLIDOS Y NOMBRE / RAZÓN SOCIAL**

GONZALEZ RUBIO JUAN ANTONIO

NIF

***6841*

EXPEDIENTE

1024877

ANUALIDAD DE PAGO

1ª

IMPORTES POR ANUALIDAD

	2023	2024	2025	2026	2027
IMPORTE MÁXIMO SUBVENCIONABLE	2.362,29 €	2.362,29 €	2.362,29 €	1.968,59 €	1.968,59 €
IMPORTE MEDIO DE TRANSFERENCIA (€/ha)	419,59 €	419,59 €	419,59 €	349,66 €	349,66 €

RESUMEN DE UNIDADES

Cód	GRUPO DE PAGO	Sup. Dec. Admisible (ha)	Sup. Comprometida (ha)	Sup. ajustada compromiso (1) (ha)	% sobredec.	Sup. Propuesta (ha)	Importe Declarado	Importe Topado	Importe Propuesto	Importe tras sobredec.
423	FRUTALES REGADÍO	5,63		5,63	0,00	5,63	2.362,29	2.362,29	2.362,29	2.362,29
TOTAL		5,63	5,63	5,63		5,63	2.362,29	2.362,29	2.362,29	2.362,29

APLICACIÓN DE REDUCCIONES Y PENALIZACIONES

GRUPO DE PAGO	Importe Calculado	Importe prereduc.	Criterios de subvencionabilidad y compromisos	Presentación tardía	Omisión declaración	Condicionalidad	IMPORTE (Euros) PROPUESTO
FRUTALES REGADÍO	2.362,29	2.362,29	0,00	0,00	0,00	0,00	2.362,29
TOTAL	2.362,29	2.362,29					2.362,29

RESUMEN DE PAGOS**IMPORTE (Euros)**

	RESUELTO	FEADER	MAPA	CAPADR
FRUTALES REGADÍO - A pagar	2.362,29 €	2.007,95 €	231,74 €	122,60 €

RECINTOS PROPUESTOS

REF.	REFERENCIA SIGPAC	CULTIVO	DESCRIPCIÓN CULTIVO	S/R	G.PAGO	PEND. MEDIA (%)	SUP. DEC. ADMISIBLE (ha)	SUP. COMPROM. (ha)	SUP. AJUSTADA COMPR.(1) (ha)	SUP. CONV. SIGPAC (ha)	SUP. CERTIE. (ha)	SUP. CAMPO (ha)	SUP. CAMPO DETER. CULL. DECLARADO (ha)	SUP. DEC. REDUCIDA (ha)	SUP. PROPUESTA (ha)
-1127227	29-080-022-00091-002	207004	LIMONERO-VERNA	R	423	20,70	4,92	4,92	4,92		4,92			4,92	4,92
5292170	29-080-022-00091-003	207004	LIMONERO-VERNA	R	423	11,70	0,71	0,71	0,71		0,71			0,71	0,71

INCIDENCIAS**INCIDENCIA DESCRIPCIÓN**

- 100421 Recinto declarado por error para una operación de la 6503, que se ha corregido de oficio marcando la operación correcta, de acuerdo con la fecha de inscripción del recinto en la producción ecológica.
Ref:-1127227 Recinto:29-080-022-00091-00002 Cultivo:207004 LIMONERO-VERNA Regadio
Ref:5292170 Recinto:29-080-022-00091-00003 Cultivo:207004 LIMONERO-VERNA Regadio

(1) Superficie declarada admisible ajustada con la superficie comprometida.
(2) Factor de penalización valorando el alcance para el tipo de compromiso.

Puede verificar la integridad de una copia de este documento mediante la lectura del código QR adjunto o mediante el acceso a la dirección <https://ws050.juntadeandalucia.es/verificarFirma> indicando el código de VERIFICACIÓN

FIRMADO POR

JUAN JOSE SOLER GARCIA

30/01/2025

ROCIO GUIJARRO MILLAN

VERIFICACIÓN

Pk2jm5URL3QM5ZZ58RR73JPN5XYKWK

PÁG. 249/303





APELLIDOS Y NOMBRE / RAZÓN SOCIAL
GUERRERO HERRERA MARIA TERESA

NIF
***3257*

EXPEDIENTE
1024935

ANUALIDAD DE PAGO
1ª

IMPORTE POR ANUALIDAD

	2023	2024	2025	2026	2027
IMPORTE MÁXIMO SUBVENCIONABLE	4.551,44 €	4.551,44 €	4.551,44 €	3.792,87 €	3.792,87 €
IMPORTE MEDIO DE TRANSFERENCIA (€/ha)	297,48 €	297,48 €	297,48 €	247,90 €	247,90 €

RESUMEN DE UNIDADES

Cód	GRUPO DE PAGO	Sup. Dec. Admisible (ha)	Sup. Comprometida (ha)	Sup. ajustada compromiso (1) (ha)	% sobredec.	Sup. Propuesta (ha)	Importe Declarado	Importe Topado	Importe Propuesto	Importe tras sobredec.
419	OLIVAR	15,30		15,30	0,00	15,30	4.551,44	4.551,44	4.551,44	4.551,44
TOTAL		15,30	15,30	15,30		15,30	4.551,44	4.551,44	4.551,44	4.551,44

APLICACIÓN DE REDUCCIONES Y PENALIZACIONES

GRUPO DE PAGO	Importe Calculado	Importe prereduc.	Criterios de subvencionabilidad y compromisos	Presentación tardía	Omisión declaración	Condicionalidad	IMPORTE (Euros) PROPUESTO
OLIVAR	4.551,44	4.551,44	0,00	0,00	0,00	0,00	4.551,44
TOTAL	4.551,44	4.551,44					4.551,44

RESUMEN DE PAGOS**IMPORTE (Euros)**

	RESUELTO	FEADER	MAPA	CAPADR
OLIVAR - A pagar	4.551,44 €	3.868,72 €	446,50 €	236,22 €

RECINTOS PROPUESTOS

REF.	REFERENCIA SIGPAC	CULTIVO DESCRIPCIÓN CULTIVO	S/R G.PAGO	PEND. MEDIA (%)	SUP. DEC. ADMISIBLE (ha)	SUP. COMPROM. (ha)	SUP. AJUSTADA COMPR.(1) (ha)	SUP. CONV. SIGPAC (ha)	SUP. CERTIE. (ha)	SUP. CAMPO (ha)	SUP. CAMPO DETER. CULL. DECLARADO (ha)	SUP. DEC. REDUCIDA (ha)	SUP. PROPUESTA (ha)
-1230916	29-018-017-00082-002	101138 OLIVAR-HOJIBLANCA	S 419	30,80	7,69	7,69	7,69		7,69			7,69	7,69
-1075306	29-018-017-00066-036	101138 OLIVAR-HOJIBLANCA	S 419	14,10	0,13	0,13	0,13		0,19			0,13	0,13
-1075305	29-018-017-00066-033	101138 OLIVAR-HOJIBLANCA	S 419	25,70	5,06	5,06	5,06		5,69			5,06	5,06
-1075304	29-018-017-00066-032	101138 OLIVAR-HOJIBLANCA	S 419	34,40	1,07	1,07	1,07		1,07			1,07	1,07
-1075303	29-018-017-00066-031	101138 OLIVAR-HOJIBLANCA	S 419	37,30	0,72	0,72	0,72		0,72			0,72	0,72
-1075285	29-018-017-00066-028	101138 OLIVAR-HOJIBLANCA	S 419	38,90	0,33	0,33	0,33		0,33			0,33	0,33
5272687	29-018-017-00066-027	101138 OLIVAR-HOJIBLANCA	S 419	37,80	0,30	0,30	0,30		0,30			0,30	0,30

(1) Superficie declarada admisible ajustada con la superficie comprometida.
(2) Factor de penalización valorando el alcance para el tipo de compromiso.

Puede verificar la integridad de una copia de este documento mediante la lectura del código QR adjunto o mediante el acceso a la dirección <https://ws050.juntadeandalucia.es/verificarFirma> indicando el código de VERIFICACIÓN

FIRMADO POR

JUAN JOSE SOLER GARCIA

30/01/2025

ROCIO GUIJARRO MILLAN

VERIFICACIÓN

Pk2jm5URL3QM5ZZ58RR73JPN5XYKWK

PÁG. 250/303



**INCIDENCIAS****INCIDENCIA DESCRIPCIÓN**

- 224 La superficie de cruce total de productos de la agrupación Pastos permanentes sobre un mismo recinto en una misma solicitud, no puede superar la superficie total admisible de pastos.
 Ref:-1627523 Recinto:29-018-017-00066-00012 Cultivo:101138 OLIVAR-HOJIBLANCA Secano Superficie admisible de pastos del recinto según SIGPAC.:3258 Suma de superficies de cruce netas declaradas para este recinto por el solicitante.:3443 Exceso de superficie (Hectáreas):0,08
 Ref:-1627536 Recinto:29-018-017-00066-00012 Cultivo:101138 OLIVAR-HOJIBLANCA Secano Superficie admisible de pastos del recinto según SIGPAC.:3258 Suma de superficies de cruce netas declaradas para este recinto por el solicitante.:3443 Exceso de superficie (Hectáreas):0,2
 Ref:-1627601 Recinto:29-018-017-00066-00012 Cultivo:101138 OLIVAR-HOJIBLANCA Secano Superficie admisible de pastos del recinto según SIGPAC.:3258 Suma de superficies de cruce netas declaradas para este recinto por el solicitante.:3443 Exceso de superficie (Hectáreas):0,11
 Ref:-1627612 Recinto:29-018-017-00066-00012 Cultivo:101138 OLIVAR-HOJIBLANCA Secano Superficie admisible de pastos del recinto según SIGPAC.:3258 Suma de superficies de cruce netas declaradas para este recinto por el solicitante.:3443 Exceso de superficie (Hectáreas):0,01
 Ref:-1629009 Recinto:29-018-017-00066-00012 Cultivo:101138 OLIVAR-HOJIBLANCA Secano Superficie admisible de pastos del recinto según SIGPAC.:3258 Suma de superficies de cruce netas declaradas para este recinto por el solicitante.:3443 Exceso de superficie (Hectáreas):0,01
 Ref:-1627019 Recinto:29-018-017-00101-00001 Cultivo:101138 OLIVAR-HOJIBLANCA Secano Superficie admisible de pastos del recinto según SIGPAC.:317 Suma de superficies de cruce netas declaradas para este recinto por el solicitante.:331 Exceso de superficie (Hectáreas):0,01
 Ref:-1627611 Recinto:29-018-017-00101-00001 Cultivo:101138 OLIVAR-HOJIBLANCA Secano Superficie admisible de pastos del recinto según SIGPAC.:317 Suma de superficies de cruce netas declaradas para este recinto por el solicitante.:331 Exceso de superficie (Hectáreas):0,02
- 3790 Recinto declarado inactivo
 Ref:-1627544 Recinto:29-018-017-00066-00026 Cultivo: -
 Ref:-1629007 Recinto:29-018-017-00066-00035 Cultivo: -
 Ref:-1629005 Recinto:29-018-017-00066-00048 Cultivo: -
 Ref:-1629006 Recinto:29-018-017-00066-00060 Cultivo: -
 Ref:-1629004 Recinto:29-018-017-00066-00072 Cultivo: -
 Ref:-1629003 Recinto:29-018-017-00066-00082 Cultivo: -
- 100400 Recinto con cultivo, variedad, régimen de explotación o uso Siggpac no compatible con la operación solicitada (Anexo IV.I Cultivos y variedades elegibles para las Intervenciones. Orden de 28 de marzo de 2023).
 Ref:-1627523 Recinto:29-018-017-00066-00012 Cultivo:101138 OLIVAR-HOJIBLANCA Secano Uso:PS
 Ref:-1627536 Recinto:29-018-017-00066-00012 Cultivo:101138 OLIVAR-HOJIBLANCA Secano Uso:PS
 Ref:-1627601 Recinto:29-018-017-00066-00012 Cultivo:101138 OLIVAR-HOJIBLANCA Secano Uso:PS
 Ref:-1627612 Recinto:29-018-017-00066-00012 Cultivo:101138 OLIVAR-HOJIBLANCA Secano Uso:PS
 Ref:-1629009 Recinto:29-018-017-00066-00012 Cultivo:101138 OLIVAR-HOJIBLANCA Secano Uso:PS
 Ref:170000007211485 Recinto:29-018-017-00066-00083 Cultivo:101138 OLIVAR-HOJIBLANCA Secano Uso:PS
 Ref:-1627019 Recinto:29-018-017-00101-00001 Cultivo:101138 OLIVAR-HOJIBLANCA Secano Uso:PA
 Ref:-1627611 Recinto:29-018-017-00101-00001 Cultivo:101138 OLIVAR-HOJIBLANCA Secano Uso:PA
- 100402 Recinto solicitado no forma parte de ningún organismo de control autorizado para la producción ecológica en Andalucía o fecha de inscripción posterior al plazo establecido (Anexo I. Criterios de Subvencionabilidad. Orden 28 de marzo de 2023).
 Ref:-1627523 Recinto:29-018-017-00066-00012 Cultivo:101138 OLIVAR-HOJIBLANCA Secano
 Ref:-1627536 Recinto:29-018-017-00066-00012 Cultivo:101138 OLIVAR-HOJIBLANCA Secano
 Ref:-1627601 Recinto:29-018-017-00066-00012 Cultivo:101138 OLIVAR-HOJIBLANCA Secano
 Ref:-1627612 Recinto:29-018-017-00066-00012 Cultivo:101138 OLIVAR-HOJIBLANCA Secano
 Ref:-1629009 Recinto:29-018-017-00066-00012 Cultivo:101138 OLIVAR-HOJIBLANCA Secano
 Ref:-1627544 Recinto:29-018-017-00066-00026 Cultivo:101138 OLIVAR-HOJIBLANCA Secano
 Ref:-1629007 Recinto:29-018-017-00066-00035 Cultivo:101138 OLIVAR-HOJIBLANCA Secano
 Ref:-1629005 Recinto:29-018-017-00066-00048 Cultivo:101138 OLIVAR-HOJIBLANCA Secano
 Ref:-1629006 Recinto:29-018-017-00066-00060 Cultivo:101138 OLIVAR-HOJIBLANCA Secano
 Ref:-1629004 Recinto:29-018-017-00066-00072 Cultivo:101138 OLIVAR-HOJIBLANCA Secano
 Ref:-1629003 Recinto:29-018-017-00066-00082 Cultivo:101138 OLIVAR-HOJIBLANCA Secano
 Ref:170000007211485 Recinto:29-018-017-00066-00083 Cultivo:101138 OLIVAR-HOJIBLANCA Secano
 Ref:-1627019 Recinto:29-018-017-00101-00001 Cultivo:101138 OLIVAR-HOJIBLANCA Secano
 Ref:-1627611 Recinto:29-018-017-00101-00001 Cultivo:101138 OLIVAR-HOJIBLANCA Secano
- 100412 Número de hectáreas validadas inferior a la superficie mínima permitida por el grupo de cultivo (Anexo I. Criterios de Subvencionabilidad. Orden 28 de marzo de 2023).
 Sup. Resuelta:0 Grupo de Pago:FRUTALES SECANO
- 100413 Recinto perteneciente a grupo de cultivo que no cumple con la superficie mínima requerida (Anexo I. Criterios de Subvencionabilidad. Orden 28 de marzo de 2023).
 Ref:-741213 Recinto:29-017-036-00064-00002 Cultivo:104007 ALMENDROS-COMUNA Secano Sup. Declarada:1,8 Superficie

(1) Superficie declarada admisible ajustada con la superficie comprometida.
 (2) Factor de penalización valorando el alcance para el tipo de compromiso.

Puede verificar la integridad de una copia de este documento mediante la lectura del código QR adjunto o mediante el acceso a la dirección https://ws050.juntadeandalucia.es/verificarFirma indicando el código de VERIFICACIÓN			
FIRMADO POR	JUAN JOSE SOLER GARCIA	30/01/2025	
	ROCIO GUIJARRO MILLAN		
VERIFICACIÓN	Pk2jm5URL3QM5ZZ58RR73JPN5XYKWK	PÁG. 251/303	



INCIDENCIAS

INCIDENCIA DESCRIPCIÓN

	Resolver:1,8
	Ref.-1230911 Recinto:29-017-036-00168-00003 Cultivo:104007 ALMENDROS-COMUNA Secano Sup. Declarada:1,1 Superficie
	Resolver:1,1
100421	Recinto declarado por error para una operación de la 6503, que se ha corregido de oficio marcando la operación correcta, de acuerdo con la fecha de inscripción del recinto en la producción ecológica.
	Ref.-741213 Recinto:29-017-036-00064-00002 Cultivo:104007 ALMENDROS-COMUNA Secano
	Ref.-1230911 Recinto:29-017-036-00168-00003 Cultivo:104007 ALMENDROS-COMUNA Secano
	Ref.5272687 Recinto:29-018-017-00066-00027 Cultivo:101138 OLIVAR-HOJIBLANCA Secano
	Ref.-1075285 Recinto:29-018-017-00066-00028 Cultivo:101138 OLIVAR-HOJIBLANCA Secano
	Ref.-1075303 Recinto:29-018-017-00066-00031 Cultivo:101138 OLIVAR-HOJIBLANCA Secano
	Ref.-1075304 Recinto:29-018-017-00066-00032 Cultivo:101138 OLIVAR-HOJIBLANCA Secano
	Ref.-1075305 Recinto:29-018-017-00066-00033 Cultivo:101138 OLIVAR-HOJIBLANCA Secano
	Ref.-1075306 Recinto:29-018-017-00066-00036 Cultivo:101138 OLIVAR-HOJIBLANCA Secano
	Ref.-1230916 Recinto:29-018-017-00082-00002 Cultivo:101138 OLIVAR-HOJIBLANCA Secano
100424	Solicita recinto que no está comprometido para la operación.
	Ref.-1627523 Recinto:29-018-017-00066-00012 Cultivo:101138 OLIVAR-HOJIBLANCA Secano
	Ref.-1627536 Recinto:29-018-017-00066-00012 Cultivo:101138 OLIVAR-HOJIBLANCA Secano
	Ref.-1627601 Recinto:29-018-017-00066-00012 Cultivo:101138 OLIVAR-HOJIBLANCA Secano
	Ref.-1627612 Recinto:29-018-017-00066-00012 Cultivo:101138 OLIVAR-HOJIBLANCA Secano
	Ref.-1629009 Recinto:29-018-017-00066-00012 Cultivo:101138 OLIVAR-HOJIBLANCA Secano
	Ref.-1627544 Recinto:29-018-017-00066-00026 Cultivo:101138 OLIVAR-HOJIBLANCA Secano
	Ref.-1629007 Recinto:29-018-017-00066-00035 Cultivo:101138 OLIVAR-HOJIBLANCA Secano
	Ref.-1629005 Recinto:29-018-017-00066-00048 Cultivo:101138 OLIVAR-HOJIBLANCA Secano
	Ref.-1629006 Recinto:29-018-017-00066-00060 Cultivo:101138 OLIVAR-HOJIBLANCA Secano
	Ref.-1629004 Recinto:29-018-017-00066-00072 Cultivo:101138 OLIVAR-HOJIBLANCA Secano
	Ref.-1629003 Recinto:29-018-017-00066-00082 Cultivo:101138 OLIVAR-HOJIBLANCA Secano
	Ref.170000007211485 Recinto:29-018-017-00066-00083 Cultivo:101138 OLIVAR-HOJIBLANCA Secano
	Ref.-1627019 Recinto:29-018-017-00101-00001 Cultivo:101138 OLIVAR-HOJIBLANCA Secano
	Ref.-1627611 Recinto:29-018-017-00101-00001 Cultivo:101138 OLIVAR-HOJIBLANCA Secano

(1) Superficie declarada admisible ajustada con la superficie comprometida.
 (2) Factor de penalización valorando el alcance para el tipo de compromiso.

Puede verificar la integridad de una copia de este documento mediante la lectura del código QR adjunto o mediante el acceso a la dirección https://ws050.juntadeandalucia.es/verificarFirma indicando el código de VERIFICACIÓN			
FIRMADO POR	JUAN JOSE SOLER GARCIA	30/01/2025	
	ROCIO GUIJARRO MILLAN		
VERIFICACIÓN	Pk2jm5URL3QM5ZZ58RR73JPN5XYKW		PÁG. 252/303

**APELLIDOS Y NOMBRE / RAZÓN SOCIAL**

JIMENEZ JIMENEZ JUAN JOSE

NIF

***2305*

EXPEDIENTE

1155340

ANUALIDAD DE PAGO

1ª

IMPORTES POR ANUALIDAD

	2023	2024	2025	2026	2027
IMPORTE MÁXIMO SUBVENCIONABLE	809,15 €	809,15 €	809,15 €	674,29 €	674,29 €
IMPORTE MEDIO DE TRANSFERENCIA (€/ha)	297,48 €	297,48 €	297,48 €	247,90 €	247,90 €

RESUMEN DE UNIDADES

Cód	GRUPO DE PAGO	Sup. Dec. Admisible (ha)	Sup. Comprometida (ha)	Sup. ajustada compromiso (1) (ha)	% sobredec.	Sup. Propuesta (ha)	Importe Declarado	Importe Topado	Importe Propuesto	Importe tras sobredec.
419	OLIVAR	2,72		2,72	0,00	2,72	809,15	809,15	809,15	809,15
TOTAL		2,72	2,72	2,72		2,72	809,15	809,15	809,15	809,15

APLICACIÓN DE REDUCCIONES Y PENALIZACIONES

GRUPO DE PAGO	Importe Calculado	Importe prereduc.	Criterios de subvencionabilidad y compromisos	Presentación tardía	Omisión declaración	Condicionalidad	IMPORTE (Euros) PROPUESTO
OLIVAR	809,15	809,15	0,00	0,00	0,00	0,00	809,15
TOTAL	809,15	809,15					809,15

RESUMEN DE PAGOS**IMPORTE (Euros)**

	RESUELTO	FEADER	MAPA	CAPADR
OLIVAR - A pagar	809,15 €	687,78 €	79,38 €	41,99 €

RECINTOS PROPUESTOS

REF.	REFERENCIA SIGPAC	CULTIVO	DESCRIPCIÓN CULTIVO	S/R	G.PAGO	PEND. MEDIA (%)	SUP. DEC. ADMISIBLE (ha)	SUP. COMPROM. (ha)	SUP. AJUSTADA COMPR.(1) (ha)	SUP. CONV. SIGPAC (ha)	SUP. CERTIE. (ha)	SUP. CAMPO (ha)	SUP. CAMPO DETER. CULL. DECLARADO (ha)	SUP. DEC. REDUCIDA (ha)	SUP. PROPUESTA (ha)
-1032511	29-102-159-00253-002	101138	OLIVAR-HOJIBLANCA	S	419	15,50	0,49	0,49	0,49		0,49			0,49	0,49
1700000006187574	29-102-158-00009-001	101138	OLIVAR-HOJIBLANCA	S	419	14,30	0,52	0,52	0,52		0,52			0,52	0,52
1700000006187575	29-102-158-00019-001	101138	OLIVAR-HOJIBLANCA	S	419	13,00	1,07	1,07	1,07		1,07			1,07	1,07
1700000006187576	29-102-158-00023-001	101138	OLIVAR-HOJIBLANCA	S	419	23,40	0,64	0,64	0,64		0,64			0,64	0,64

INCIDENCIAS**INCIDENCIA DESCRIPCIÓN**

242	Recinto pendiente de acreditación de titularidad. Ref:1700000006187586 Recinto:29-102-159-09028-00002 Cultivo:62000 PASTOS PERMANENTES DE 5 O MAS AÑOS-SIN VARIEDAD Secano
100407	Explotación solicitada no forma parte de ningún organismo de control autorizado para la producción ecológica en Andalucía o fecha de inscripción posterior al plazo establecido (Anexo I. Criterios de Subvencionabilidad. Orden 28 de marzo de 2023). Explotación:ES299020000023 Especie:CAPRINA
100411	Recinto no admisible por no estar asociado en SIGGAN a una explotación ganadera (Artículo 10 de la Orden de 28 de marzo de 2023). Ref:1700000006187586 Recinto:29-102-159-09028-00002 Cultivo:62000 PASTOS PERMANENTES DE 5 O MAS AÑOS-SIN VARIEDAD Secano
100424	Solicita recinto que no está comprometido para la operación. Ref:1700000006187586 Recinto:29-102-159-09028-00002 Cultivo:62000 PASTOS PERMANENTES DE 5 O MAS AÑOS-SIN VARIEDAD Secano

(1) Superficie declarada admisible ajustada con la superficie comprometida.
(2) Factor de penalización valorando el alcance para el tipo de compromiso.Puede verificar la integridad de una copia de este documento mediante la lectura del código QR adjunto o mediante el acceso a la dirección <https://ws050.juntadeandalucia.es/verificarFirma> indicando el código de VERIFICACIÓN

FIRMADO POR

JUAN JOSE SOLER GARCIA

30/01/2025

ROCIO GUIJARRO MILLAN

VERIFICACIÓN

Pk2jm5URL3QM5ZZ58RR73JPN5XYKXW

PÁG. 253/303





<u>APELLIDOS Y NOMBRE / RAZÓN SOCIAL</u>	<u>NIF</u>	<u>EXPEDIENTE</u>	<u>ANUALIDAD DE PAGO</u>
LA CORCHA EXPLOTACIONES AGRARIAS S.L.	***7434*	1124691	

INCIDENCIAS

INCIDENCIA DESCRIPCIÓN

7162	Se advierte que en el impreso DATOS DE RECINTOS no está consignada la operación solicitada en el impreso SOLICITA LINEAS DE AYUDA DE DESARROLLO RURAL.
101008	Expediente sin compromisos vigentes. Operación:6503.1

(1) Superficie declarada admisible ajustada con la superficie comprometida.
(2) Factor de penalización valorando el alcance para el tipo de compromiso.

Puede verificar la integridad de una copia de este documento mediante la lectura del código QR adjunto o mediante el acceso a la dirección https://ws050.juntadeandalucia.es/verificarFirma indicando el código de VERIFICACIÓN			
FIRMADO POR	JUAN JOSE SOLER GARCIA ROCIO GUIJARRO MILLAN	30/01/2025	
VERIFICACIÓN	Pk2jm5URL3QM5ZZ58RR73JPN5XYKW	PÁG. 254/303	

**APELLIDOS Y NOMBRE / RAZÓN SOCIAL**

MENA ALVAREZ MARIA FELISA

NIF

****0035*

EXPEDIENTE

1255816

ANUALIDAD DE PAGO

1ª

IMPORTE POR ANUALIDAD

	2023	2024	2025	2026	2027
IMPORTE MÁXIMO SUBVENCIONABLE	18.216,88 €	18.216,88 €	15.758,84 €	15.180,73 €	15.180,73 €
IMPORTE MEDIO DE TRANSFERENCIA (€/ha)	37,88 €	37,88 €	32,77 €	31,57 €	31,57 €

RESUMEN DE UNIDADES

Cód	GRUPO DE PAGO	Sup. Dec. Admisible (ha)	Sup. Comprometida (ha)	Sup. ajustada compromiso (1) (ha)	% sobredec.	Sup. Propuesta (ha)	Importe Declarado	Importe Topado	Importe Propuesto	Importe tras sobredec.
418	PASTOS ASOCIADOS A GANADERÍA ECOLÓGICA	469,23		469,23	0,00	469,23	21.270,61	14.748,26	14.748,26	14.748,26
419	OLIVAR	11,66		11,66	0,00	11,66	3.468,62	3.468,62	3.468,62	3.468,62
TOTAL		480,89	480,89	480,89		480,89	24.739,23	18.216,88	18.216,88	18.216,88

APLICACIÓN DE REDUCCIONES Y PENALIZACIONES

GRUPO DE PAGO	Importe Calculado	Importe prereduc.	Criterios de subvencionabilidad y compromisos	Presentación tardía	Omisión declaración	Condicionalidad	IMPORTE (Euros) PROPUESTO
OLIVAR	3.468,62	3.468,62	0,00	0,00	0,00	0,00	3.468,62
PASTOS ASOCIADOS A GANADERÍA	14.748,26	14.748,26	0,00	0,00	0,00	0,00	14.748,26
TOTAL	18.216,88	18.216,88					18.216,88

RESUMEN DE PAGOS

	IMPORTE (Euros)			
	RESUELTO	FEADER	MAPA	CAPADR
OLIVAR - A pagar	3.468,62 €	2.948,33 €	340,27 €	180,02 €
PASTOS ASOCIADOS A GANADERÍA ECOLÓGICA - A pagar	14.748,26 €	12.536,02 €	1.446,80 €	765,44 €
TOTAL	18.216,88 €	15.484,35 €	1.787,07 €	945,46 €

(1) Superficie declarada admisible ajustada con la superficie comprometida.
(2) Factor de penalización valorando el alcance para el tipo de compromiso.

Puede verificar la integridad de una copia de este documento mediante la lectura del código QR adjunto o mediante el acceso a la dirección <https://ws050.juntadeandalucia.es/verificarFirma> indicando el código de VERIFICACIÓN

FIRMADO POR

JUAN JOSE SOLER GARCIA

30/01/2025

ROCIO GUIJARRO MILLAN

VERIFICACIÓN

Pk2jm5URL3QM5ZZ58RR73JPN5XYKW

PÁG. 255/303





RECINTOS PROPUESTOS

REF.	REFERENCIA SIGPAC	CULTIVO	DESCRIPCIÓN CULTIVO	S/R	G.PAGO	PEND. MEDIA (%)	SUP. DEC. ADMISIBLE (ha)	SUP. COMPROM. (ha)	SUP. AJUSTADA COMPR.(1) (ha)	SUP. CONV. SIGPAC (ha)	SUP. CERTIE (ha)	SUP. CAMPO (ha)	SUP. CAMPO DETER. CULT. DECLARADO (ha)	SUP. DEC. REDUCIDA (ha)	SUP. PROPUESTA (ha)
5261657	29-031-017-00072-001	62000	PASTOS PERMANENTES DE 5 O MAS AÑOS-SIN VARIEDAD	S	418	42,40	14,65	14,65	14,65		26,64			14,65	14,65
5261658	29-031-017-00072-002	62000	PASTOS PERMANENTES DE 5 O MAS AÑOS-SIN VARIEDAD	S	418	15,20	13,86	13,86	13,86		13,86			13,86	13,86
5261666	29-084-034-00019-001	62000	PASTOS PERMANENTES DE 5 O MAS AÑOS-SIN VARIEDAD	S	418	44,70	5,22	5,22	5,22		6,96			5,22	5,22
5261667	29-084-034-00019-002	62000	PASTOS PERMANENTES DE 5 O MAS AÑOS-SIN VARIEDAD	S	418	36,80	0,48	0,48	0,48		0,56			0,48	0,48
5261675	29-084-034-00020-001	62000	PASTOS PERMANENTES DE 5 O MAS AÑOS-SIN VARIEDAD	S	418	21,00	4,11	4,11	4,11		4,84			4,11	4,11
5261676	29-084-034-00020-002	62000	PASTOS PERMANENTES DE 5 O MAS AÑOS-SIN VARIEDAD	S	418	28,20	15,03	15,03	15,03		17,68			15,03	15,03
5261677	29-084-034-00020-003	62000	PASTOS PERMANENTES DE 5 O MAS AÑOS-SIN VARIEDAD	S	418	18,50	1,77	1,77	1,77		1,77			1,77	1,77
5261683	29-084-034-00022-001	62000	PASTOS PERMANENTES DE 5 O MAS AÑOS-SIN VARIEDAD	S	418	27,80	1,01	1,01	1,01		1,19			1,01	1,01
5261686	29-084-034-00023-001	62000	PASTOS PERMANENTES DE 5 O MAS AÑOS-SIN VARIEDAD	S	418	17,00	2,51	2,51	2,51		2,51			2,51	2,51
5261687	29-084-034-00023-002	62000	PASTOS PERMANENTES DE 5 O MAS AÑOS-SIN VARIEDAD	S	418	37,20	12,31	12,31	12,31		12,31			12,31	12,31
5261688	29-084-034-00023-003	62000	PASTOS PERMANENTES DE 5 O MAS AÑOS-SIN VARIEDAD	S	418	35,90	12,79	12,79	12,79		15,05			12,79	12,79
5261689	29-084-034-00023-005	62000	PASTOS PERMANENTES DE 5 O MAS AÑOS-SIN VARIEDAD	S	418	20,70	2,38	2,38	2,38		2,38			2,38	2,38
5261695	29-084-034-00024-001	62000	PASTOS PERMANENTES DE 5 O MAS AÑOS-SIN VARIEDAD	S	418	29,60	22,12	22,12	22,12		26,02			22,12	22,12
5261697	29-084-034-00024-004	62000	PASTOS PERMANENTES DE 5 O MAS AÑOS-SIN VARIEDAD	S	418	46,70	17,31	17,31	17,31		20,37			17,31	17,31
5261698	29-084-034-00024-005	62000	PASTOS PERMANENTES DE 5 O MAS AÑOS-SIN VARIEDAD	S	418	56,40	7,66	7,66	7,66		10,21			7,66	7,66
5261701	29-084-034-00037-001	62000	PASTOS PERMANENTES DE 5 O MAS AÑOS-SIN VARIEDAD	S	418	29,50	10,65	10,65	10,65		10,65			10,65	10,65
5261702	29-084-034-00037-002	62000	PASTOS PERMANENTES DE 5 O MAS AÑOS-SIN VARIEDAD	S	418	19,60	3,32	3,32	3,32		3,32			3,32	3,32
5261703	29-084-034-00037-003	62000	PASTOS PERMANENTES DE 5 O MAS AÑOS-SIN VARIEDAD	S	418	15,60	0,38	0,38	0,38		0,58			0,38	0,38
5261706	29-084-034-00042-003	62000	PASTOS PERMANENTES DE 5 O MAS AÑOS-SIN VARIEDAD	S	418	31,70	4,71	4,71	4,71		6,28			4,71	4,71
5261714	29-084-034-00042-011	62000	PASTOS PERMANENTES DE 5 O MAS AÑOS-SIN VARIEDAD	S	418	39,40	2,86	2,86	2,86		3,37			2,86	2,86
5261715	29-084-034-00042-012	62000	PASTOS PERMANENTES DE 5 O MAS AÑOS-SIN VARIEDAD	S	418	31,30	0,12	0,12	0,12		0,18			0,12	0,12
5261716	29-084-034-00042-014	62000	PASTOS PERMANENTES DE 5 O MAS AÑOS-SIN VARIEDAD	S	418	23,50	0,38	0,38	0,38		0,45			0,38	0,38
5261717	29-084-034-00042-015	62000	PASTOS PERMANENTES DE 5 O MAS AÑOS-SIN VARIEDAD	S	418	24,70	2,63	2,63	2,63		3,09			2,63	2,63
5261718	29-084-034-00043-001	62000	PASTOS PERMANENTES DE 5 O MAS AÑOS-SIN VARIEDAD	S	418	19,00	0,28	0,28	0,28		0,28			0,28	0,28
5261723	29-084-034-00046-001	62000	PASTOS PERMANENTES DE 5 O MAS AÑOS-SIN VARIEDAD	S	418	32,10	0,89	0,89	0,89		1,05			0,89	0,89
5261724	29-084-034-00046-002	62000	PASTOS PERMANENTES DE 5 O MAS AÑOS-SIN VARIEDAD	S	418	33,50	1,01	1,01	1,01		1,19			1,01	1,01
5261726	29-084-034-00046-005	62000	PASTOS PERMANENTES DE 5 O MAS AÑOS-SIN VARIEDAD	S	418	15,60	12,44	12,44	12,44		14,63			12,44	12,44
5261733	29-084-034-00046-018	62000	PASTOS PERMANENTES DE 5 O MAS AÑOS-SIN VARIEDAD	S	418	57,00	0,04	0,04	0,04		0,17			0,04	0,04
5261734	29-084-034-00046-019	62000	PASTOS PERMANENTES DE 5 O MAS AÑOS-SIN VARIEDAD	S	418	32,80	0,46	0,46	0,46		1,83			0,46	0,46
5261738	29-084-034-00046-036	62000	PASTOS PERMANENTES DE 5 O MAS AÑOS-SIN VARIEDAD	S	418	17,90	0,12	0,12	0,12		0,18			0,12	0,12
5261742	29-084-034-00058-001	62000	PASTOS PERMANENTES DE 5 O MAS AÑOS-SIN VARIEDAD	S	418	46,80	0,11	0,11	0,11		0,24			0,11	0,11
5261743	29-084-035-00008-001	62000	PASTOS PERMANENTES DE 5 O MAS AÑOS-SIN VARIEDAD	S	418	25,80	5,82	5,82	5,82		6,85			5,82	5,82
5261744	29-084-035-00008-002	62000	PASTOS PERMANENTES DE 5 O MAS AÑOS-SIN VARIEDAD	S	418	17,70	0,09	0,09	0,09		0,19			0,09	0,09
5261747	29-084-035-00009-002	62000	PASTOS PERMANENTES DE 5 O MAS AÑOS-SIN VARIEDAD	S	418	45,70	0,73	0,73	0,73		1,12			0,73	0,73
5261751	29-084-035-00009-011	62000	PASTOS PERMANENTES DE 5 O MAS AÑOS-SIN VARIEDAD	S	418	25,90	3,83	3,83	3,83		4,51			3,83	3,83
5261783	29-084-054-00002-002	62000	PASTOS PERMANENTES DE 5 O MAS AÑOS-SIN VARIEDAD	S	418	36,10	2,05	2,05	2,05		2,73			2,05	2,05
5261784	29-084-054-00002-003	62000	PASTOS PERMANENTES DE 5 O MAS AÑOS-SIN VARIEDAD	S	418	38,00	15,11	15,11	15,11		20,14			15,11	15,11
5261807	29-104-053-00002-043	62000	PASTOS PERMANENTES DE 5 O MAS AÑOS-SIN VARIEDAD	S	418	41,50	37,06	37,06	37,06		49,43			37,06	37,06
5261809	29-104-053-00002-049	62000	PASTOS PERMANENTES DE 5 O MAS AÑOS-SIN VARIEDAD	S	418	10,80	0,26	0,26	0,26		0,31			0,26	0,26
5261820	29-104-054-00003-001	62000	PASTOS PERMANENTES DE 5 O MAS AÑOS-SIN VARIEDAD	S	418	32,10	1,64	1,64	1,64		1,93			1,64	1,64
5261824	29-104-054-00003-006	62000	PASTOS PERMANENTES DE 5 O MAS AÑOS-SIN VARIEDAD	S	418	33,40	1,05	1,05	1,05		1,23			1,05	1,05
5261825	29-104-054-00003-007	62000	PASTOS PERMANENTES DE 5 O MAS AÑOS-SIN VARIEDAD	S	418	40,30	2,47	2,47	2,47		2,47			2,47	2,47
5261826	29-104-054-00003-008	62000	PASTOS PERMANENTES DE 5 O MAS AÑOS-SIN VARIEDAD	S	418	35,10	2,41	2,41	2,41		2,83			2,41	2,41
5261827	29-104-054-00003-009	62000	PASTOS PERMANENTES DE 5 O MAS AÑOS-SIN VARIEDAD	S	418	28,60	8,58	8,58	8,58		8,58			8,58	8,58
5261828	29-104-054-00003-010	62000	PASTOS PERMANENTES DE 5 O MAS AÑOS-SIN VARIEDAD	S	418	17,10	0,02	0,02	0,02		0,04			0,02	0,02
5261831	29-104-054-00003-016	62000	PASTOS PERMANENTES DE 5 O MAS AÑOS-SIN VARIEDAD	S	418	16,60	0,02	0,02	0,02		0,03			0,02	0,02
5261834	29-104-054-00003-019	62000	PASTOS PERMANENTES DE 5 O MAS AÑOS-SIN VARIEDAD	S	418	41,30	0,18	0,18	0,18		0,18			0,18	0,18
5261835	29-104-054-00003-020	62000	PASTOS PERMANENTES DE 5 O MAS AÑOS-SIN VARIEDAD	S	418	40,10	3,71	3,71	3,71		4,37			3,71	3,71
5261836	29-104-054-00003-021	62000	PASTOS PERMANENTES DE 5 O MAS AÑOS-SIN VARIEDAD	S	418	30,10	18,85	18,85	18,85		18,85			18,85	18,85
5261837	29-104-054-00003-022	62000	PASTOS PERMANENTES DE 5 O MAS AÑOS-SIN VARIEDAD	S	418	39,20	0,85	0,85	0,85		0,85			0,85	0,85
5261852	29-104-054-00004-001	62000	PASTOS PERMANENTES DE 5 O MAS AÑOS-SIN VARIEDAD	S	418	64,90	20,14	20,14	20,14		36,62			20,14	20,14
5261853	29-104-054-00004-002	62000	PASTOS PERMANENTES DE 5 O MAS AÑOS-SIN VARIEDAD	S	418	41,30	2,02	2,02	2,02		2,69			2,02	2,02
5261854	29-104-054-00004-003	62000	PASTOS PERMANENTES DE 5 O MAS AÑOS-SIN VARIEDAD	S	418	43,30	3,83	3,83	3,83		5,10			3,83	3,83

(1) Superficie declarada admisible ajustada con la superficie comprometida.
 (2) Factor de penalización valorando el alcance para el tipo de compromiso.

Puede verificar la integridad de una copia de este documento mediante la lectura del código QR adjunto o mediante el acceso a la dirección <https://ws050.juntadeandalucia.es/verificarFirma> indicando el código de VERIFICACIÓN

FIRMADO POR	JUAN JOSE SOLER GARCIA	30/01/2025	
	ROCIO GUIJARRO MILLAN		
VERIFICACIÓN	Pk2jm5URL3QM5ZZ58RR73JPN5XYKWK	PÁG. 256/303	

**RECINTOS PROPUESTOS**

REF.	REFERENCIA SIGPAC	CULTIVO	DESCRIPCIÓN CULTIVO	S/R	G.PAGO	PEND. MEDIA (%)	SUP. ADMISIBLE (ha)	SUP. COMPROM. (ha)	SUP. AJUSTADA COMER.(1) (ha)	SUP. CONY. SIGPAC (ha)	SUP. CERTIF. (ha)	SUP. CAMPO (ha)	SUP. CAMPO DETER.CULT. DECLARADO (ha)	SUP. DEC. REDUCIDA (ha)	SUP. PROPUESTA (ha)
5261855	29-104-054-00004-004	62000	PASTOS PERMANENTES DE 5 O MAS AÑOS-SIN VARIEDAD	S	418	44,50	12,05	12,05	12,05		18,54			12,05	12,05
5261856	29-104-054-00004-005	62000	PASTOS PERMANENTES DE 5 O MAS AÑOS-SIN VARIEDAD	S	418	35,80	98,91	98,91	98,91		116,36			98,91	98,91
5261859	29-104-054-00004-012	62000	PASTOS PERMANENTES DE 5 O MAS AÑOS-SIN VARIEDAD	S	418	96,60	0,13	0,13	0,13		0,51			0,13	0,13
5261862	29-104-055-00064-001	62000	PASTOS PERMANENTES DE 5 O MAS AÑOS-SIN VARIEDAD	S	418	30,50	53,81	53,81	53,81		89,48			53,81	53,81
5261739	29-084-034-00046-041	101195	OLIVAR-LECHIN DE SEVILLA	S	419	7,70	1,97	1,97	1,97		1,97			1,97	1,97
5261748	29-084-035-00009-003	101195	OLIVAR-LECHIN DE SEVILLA	S	419	30,80	0,08	0,08	0,08		0,08			0,08	0,08
5261749	29-084-035-00009-004	101195	OLIVAR-LECHIN DE SEVILLA	S	419	19,60	9,61	9,61	9,61		9,61			9,61	9,61

INCIDENCIAS**INCIDENCIA DESCRIPCIÓN**

- 4272 Verifica que las líneas de declaración de las Solicitudes Únicas no tienen solapes con la capa de Retroactividad Gráfica (ambas de la misma campaña) a nivel de expediente/línea de declaración gráfica de la solicitud.
Ref:5261782 Recinto:29-084-035-00037-00002 Cultivo: - Agregado de la referencia del recinto.:0 Zona de la referencia del recinto.:0 Superficie solapada.:0,13 Id. Incid.:97948853
- 100400 Recinto con cultivo, variedad, régimen de explotación o uso Sigpac no compatible con la operación solicitada (Anexo IV.I Cultivos y variedades elegibles para las Intervenciones. Orden de 28 de marzo de 2023).
Ref:5261843 Recinto:29-104-054-00003-00030 Cultivo:62000 PASTOS PERMANENTES DE 5 O MAS AÑOS-SIN VARIEDAD Secano Uso:EP
- 100407 Explotación solicitada no forma parte de ningún organismo de control autorizado para la producción ecológica en Andalucía o fecha de inscripción posterior al plazo establecido (Anexo I. Criterios de Subvencionabilidad. Orden 28 de marzo de 2023).
Explotación:ES2990400000001 Especie:PORCINO
- 100411 Recinto no admisible por no estar asociado en SIGGAN a una explotación ganadera (Artículo 10 de la Orden de 28 de marzo de 2023).
Ref:5261668 Recinto:29-084-034-00019-00004 Cultivo:62000 PASTOS PERMANENTES DE 5 O MAS AÑOS-SIN VARIEDAD Secano
Ref:5261690 Recinto:29-084-034-00023-00006 Cultivo:62000 PASTOS PERMANENTES DE 5 O MAS AÑOS-SIN VARIEDAD Secano
Ref:5261752 Recinto:29-084-035-00029-00001 Cultivo:62000 PASTOS PERMANENTES DE 5 O MAS AÑOS-SIN VARIEDAD Secano
Ref:5261756 Recinto:29-084-035-00030-00001 Cultivo:62000 PASTOS PERMANENTES DE 5 O MAS AÑOS-SIN VARIEDAD Secano
Ref:5261759 Recinto:29-084-035-00031-00001 Cultivo:62000 PASTOS PERMANENTES DE 5 O MAS AÑOS-SIN VARIEDAD Secano
Ref:5261761 Recinto:29-084-035-00032-00001 Cultivo:62000 PASTOS PERMANENTES DE 5 O MAS AÑOS-SIN VARIEDAD Secano
Ref:5261762 Recinto:29-084-035-00032-00002 Cultivo:62000 PASTOS PERMANENTES DE 5 O MAS AÑOS-SIN VARIEDAD Secano
Ref:5261766 Recinto:29-084-035-00033-00002 Cultivo:62000 PASTOS PERMANENTES DE 5 O MAS AÑOS-SIN VARIEDAD Secano
Ref:5261767 Recinto:29-084-035-00033-00004 Cultivo:62000 PASTOS PERMANENTES DE 5 O MAS AÑOS-SIN VARIEDAD Secano
Ref:5261777 Recinto:29-084-035-00034-00001 Cultivo:62000 PASTOS PERMANENTES DE 5 O MAS AÑOS-SIN VARIEDAD Secano
Ref:5261778 Recinto:29-084-035-00034-00002 Cultivo:62000 PASTOS PERMANENTES DE 5 O MAS AÑOS-SIN VARIEDAD Secano
Ref:5261780 Recinto:29-084-035-00035-00001 Cultivo:62000 PASTOS PERMANENTES DE 5 O MAS AÑOS-SIN VARIEDAD Secano
Ref:5261781 Recinto:29-084-035-00036-00001 Cultivo:62000 PASTOS PERMANENTES DE 5 O MAS AÑOS-SIN VARIEDAD Secano
Ref:5261782 Recinto:29-084-035-00037-00002 Cultivo:62000 PASTOS PERMANENTES DE 5 O MAS AÑOS-SIN VARIEDAD Secano
Ref:5261793 Recinto:29-104-053-00002-00009 Cultivo:62000 PASTOS PERMANENTES DE 5 O MAS AÑOS-SIN VARIEDAD Secano
Ref:5261795 Recinto:29-104-053-00002-00012 Cultivo:62000 PASTOS PERMANENTES DE 5 O MAS AÑOS-SIN VARIEDAD Secano
Ref:5261810 Recinto:29-104-053-00002-00050 Cultivo:62000 PASTOS PERMANENTES DE 5 O MAS AÑOS-SIN VARIEDAD Secano
Ref:5261811 Recinto:29-104-053-00002-00051 Cultivo:62000 PASTOS PERMANENTES DE 5 O MAS AÑOS-SIN VARIEDAD Secano
Ref:5261812 Recinto:29-104-053-00002-00052 Cultivo:62000 PASTOS PERMANENTES DE 5 O MAS AÑOS-SIN VARIEDAD Secano
Ref:5261813 Recinto:29-104-053-00002-00053 Cultivo:62000 PASTOS PERMANENTES DE 5 O MAS AÑOS-SIN VARIEDAD Secano
Ref:5261821 Recinto:29-104-054-00003-00002 Cultivo:62000 PASTOS PERMANENTES DE 5 O MAS AÑOS-SIN VARIEDAD Secano
Ref:5261822 Recinto:29-104-054-00003-00003 Cultivo:62000 PASTOS PERMANENTES DE 5 O MAS AÑOS-SIN VARIEDAD Secano
Ref:5261823 Recinto:29-104-054-00003-00005 Cultivo:62000 PASTOS PERMANENTES DE 5 O MAS AÑOS-SIN VARIEDAD Secano
Ref:5261832 Recinto:29-104-054-00003-00017 Cultivo:62000 PASTOS PERMANENTES DE 5 O MAS AÑOS-SIN VARIEDAD Secano
Ref:5261838 Recinto:29-104-054-00003-00023 Cultivo:62000 PASTOS PERMANENTES DE 5 O MAS AÑOS-SIN VARIEDAD Secano
Ref:5261843 Recinto:29-104-054-00003-00030 Cultivo:62000 PASTOS PERMANENTES DE 5 O MAS AÑOS-SIN VARIEDAD Secano
Ref:5261844 Recinto:29-104-054-00003-00031 Cultivo:62000 PASTOS PERMANENTES DE 5 O MAS AÑOS-SIN VARIEDAD Secano
Ref:5261846 Recinto:29-104-054-00003-00033 Cultivo:62000 PASTOS PERMANENTES DE 5 O MAS AÑOS-SIN VARIEDAD Secano
Ref:5261847 Recinto:29-104-054-00003-00034 Cultivo:62000 PASTOS PERMANENTES DE 5 O MAS AÑOS-SIN VARIEDAD Secano
- 100421 Recinto declarado por error para una operación de la 6503, que se ha corregido de oficio marcando la operación correcta, de acuerdo con la fecha de inscripción del recinto en la producción ecológica.
Ref:5261657 Recinto:29-031-017-00072-00001 Cultivo:62000 PASTOS PERMANENTES DE 5 O MAS AÑOS-SIN VARIEDAD Secano
Ref:5261658 Recinto:29-031-017-00072-00002 Cultivo:62000 PASTOS PERMANENTES DE 5 O MAS AÑOS-SIN VARIEDAD Secano
Ref:5261666 Recinto:29-084-034-00019-00001 Cultivo:62000 PASTOS PERMANENTES DE 5 O MAS AÑOS-SIN VARIEDAD Secano
Ref:5261667 Recinto:29-084-034-00019-00002 Cultivo:62000 PASTOS PERMANENTES DE 5 O MAS AÑOS-SIN VARIEDAD Secano
Ref:5261668 Recinto:29-084-034-00019-00004 Cultivo:62000 PASTOS PERMANENTES DE 5 O MAS AÑOS-SIN VARIEDAD Secano
Ref:5261675 Recinto:29-084-034-00020-00001 Cultivo:62000 PASTOS PERMANENTES DE 5 O MAS AÑOS-SIN VARIEDAD Secano

(1) Superficie declarada admisible ajustada con la superficie comprometida.
(2) Factor de penalización valorando el alcance para el tipo de compromiso.

Puede verificar la integridad de una copia de este documento mediante la lectura del código QR adjunto o mediante el acceso a la dirección <https://ws050.juntadeandalucia.es/verificarFirma> indicando el código de VERIFICACIÓN

FIRMADO POR	JUAN JOSE SOLER GARCIA	30/01/2025	
	ROCIO GUIJARRO MILLAN		
VERIFICACIÓN	Pk2jm5URL3QM5ZZ58RR73JPN5XYKWK	PÁG. 257/303	



INCIDENCIAS

INCIDENCIA DESCRIPCIÓN

Ref:5261676	Recinto:29-084-034-00020-00002	Cultivo:62000	PASTOS PERMANENTES DE 5 O MAS AÑOS-SIN VARIEDAD	Secano
Ref:5261677	Recinto:29-084-034-00020-00003	Cultivo:62000	PASTOS PERMANENTES DE 5 O MAS AÑOS-SIN VARIEDAD	Secano
Ref:5261683	Recinto:29-084-034-00022-00001	Cultivo:62000	PASTOS PERMANENTES DE 5 O MAS AÑOS-SIN VARIEDAD	Secano
Ref:5261686	Recinto:29-084-034-00023-00001	Cultivo:62000	PASTOS PERMANENTES DE 5 O MAS AÑOS-SIN VARIEDAD	Secano
Ref:5261687	Recinto:29-084-034-00023-00002	Cultivo:62000	PASTOS PERMANENTES DE 5 O MAS AÑOS-SIN VARIEDAD	Secano
Ref:5261688	Recinto:29-084-034-00023-00003	Cultivo:62000	PASTOS PERMANENTES DE 5 O MAS AÑOS-SIN VARIEDAD	Secano
Ref:5261689	Recinto:29-084-034-00023-00005	Cultivo:62000	PASTOS PERMANENTES DE 5 O MAS AÑOS-SIN VARIEDAD	Secano
Ref:5261690	Recinto:29-084-034-00023-00006	Cultivo:62000	PASTOS PERMANENTES DE 5 O MAS AÑOS-SIN VARIEDAD	Secano
Ref:5261695	Recinto:29-084-034-00024-00001	Cultivo:62000	PASTOS PERMANENTES DE 5 O MAS AÑOS-SIN VARIEDAD	Secano
Ref:5261697	Recinto:29-084-034-00024-00004	Cultivo:62000	PASTOS PERMANENTES DE 5 O MAS AÑOS-SIN VARIEDAD	Secano
Ref:5261698	Recinto:29-084-034-00024-00005	Cultivo:62000	PASTOS PERMANENTES DE 5 O MAS AÑOS-SIN VARIEDAD	Secano
Ref:5261701	Recinto:29-084-034-00037-00001	Cultivo:62000	PASTOS PERMANENTES DE 5 O MAS AÑOS-SIN VARIEDAD	Secano
Ref:5261702	Recinto:29-084-034-00037-00002	Cultivo:62000	PASTOS PERMANENTES DE 5 O MAS AÑOS-SIN VARIEDAD	Secano
Ref:5261703	Recinto:29-084-034-00037-00003	Cultivo:62000	PASTOS PERMANENTES DE 5 O MAS AÑOS-SIN VARIEDAD	Secano
Ref:5261706	Recinto:29-084-034-00042-00003	Cultivo:62000	PASTOS PERMANENTES DE 5 O MAS AÑOS-SIN VARIEDAD	Secano
Ref:5261714	Recinto:29-084-034-00042-00011	Cultivo:62000	PASTOS PERMANENTES DE 5 O MAS AÑOS-SIN VARIEDAD	Secano
Ref:5261715	Recinto:29-084-034-00042-00012	Cultivo:62000	PASTOS PERMANENTES DE 5 O MAS AÑOS-SIN VARIEDAD	Secano
Ref:5261716	Recinto:29-084-034-00042-00014	Cultivo:62000	PASTOS PERMANENTES DE 5 O MAS AÑOS-SIN VARIEDAD	Secano
Ref:5261717	Recinto:29-084-034-00042-00015	Cultivo:62000	PASTOS PERMANENTES DE 5 O MAS AÑOS-SIN VARIEDAD	Secano
Ref:5261718	Recinto:29-084-034-00043-00001	Cultivo:62000	PASTOS PERMANENTES DE 5 O MAS AÑOS-SIN VARIEDAD	Secano
Ref:5261723	Recinto:29-084-034-00046-00001	Cultivo:62000	PASTOS PERMANENTES DE 5 O MAS AÑOS-SIN VARIEDAD	Secano
Ref:5261724	Recinto:29-084-034-00046-00002	Cultivo:62000	PASTOS PERMANENTES DE 5 O MAS AÑOS-SIN VARIEDAD	Secano
Ref:5261726	Recinto:29-084-034-00046-00005	Cultivo:62000	PASTOS PERMANENTES DE 5 O MAS AÑOS-SIN VARIEDAD	Secano
Ref:5261732	Recinto:29-084-034-00046-00016	Cultivo:62000	PASTOS PERMANENTES DE 5 O MAS AÑOS-SIN VARIEDAD	Secano
Ref:5261733	Recinto:29-084-034-00046-00018	Cultivo:62000	PASTOS PERMANENTES DE 5 O MAS AÑOS-SIN VARIEDAD	Secano
Ref:5261734	Recinto:29-084-034-00046-00019	Cultivo:62000	PASTOS PERMANENTES DE 5 O MAS AÑOS-SIN VARIEDAD	Secano
Ref:5261738	Recinto:29-084-034-00046-00036	Cultivo:62000	PASTOS PERMANENTES DE 5 O MAS AÑOS-SIN VARIEDAD	Secano
Ref:5261742	Recinto:29-084-034-00058-00001	Cultivo:62000	PASTOS PERMANENTES DE 5 O MAS AÑOS-SIN VARIEDAD	Secano
Ref:5261743	Recinto:29-084-035-00008-00001	Cultivo:62000	PASTOS PERMANENTES DE 5 O MAS AÑOS-SIN VARIEDAD	Secano
Ref:5261744	Recinto:29-084-035-00008-00002	Cultivo:62000	PASTOS PERMANENTES DE 5 O MAS AÑOS-SIN VARIEDAD	Secano
Ref:5261747	Recinto:29-084-035-00009-00002	Cultivo:62000	PASTOS PERMANENTES DE 5 O MAS AÑOS-SIN VARIEDAD	Secano
Ref:5261750	Recinto:29-084-035-00009-00005	Cultivo:62000	PASTOS PERMANENTES DE 5 O MAS AÑOS-SIN VARIEDAD	Secano
Ref:5261751	Recinto:29-084-035-00009-00011	Cultivo:62000	PASTOS PERMANENTES DE 5 O MAS AÑOS-SIN VARIEDAD	Secano
Ref:5261752	Recinto:29-084-035-00029-00001	Cultivo:62000	PASTOS PERMANENTES DE 5 O MAS AÑOS-SIN VARIEDAD	Secano
Ref:5261756	Recinto:29-084-035-00030-00001	Cultivo:62000	PASTOS PERMANENTES DE 5 O MAS AÑOS-SIN VARIEDAD	Secano
Ref:5261759	Recinto:29-084-035-00031-00001	Cultivo:62000	PASTOS PERMANENTES DE 5 O MAS AÑOS-SIN VARIEDAD	Secano
Ref:5261761	Recinto:29-084-035-00032-00001	Cultivo:62000	PASTOS PERMANENTES DE 5 O MAS AÑOS-SIN VARIEDAD	Secano
Ref:5261762	Recinto:29-084-035-00032-00002	Cultivo:62000	PASTOS PERMANENTES DE 5 O MAS AÑOS-SIN VARIEDAD	Secano
Ref:5261766	Recinto:29-084-035-00033-00002	Cultivo:62000	PASTOS PERMANENTES DE 5 O MAS AÑOS-SIN VARIEDAD	Secano
Ref:5261767	Recinto:29-084-035-00033-00004	Cultivo:62000	PASTOS PERMANENTES DE 5 O MAS AÑOS-SIN VARIEDAD	Secano
Ref:5261777	Recinto:29-084-035-00034-00001	Cultivo:62000	PASTOS PERMANENTES DE 5 O MAS AÑOS-SIN VARIEDAD	Secano
Ref:5261778	Recinto:29-084-035-00034-00002	Cultivo:62000	PASTOS PERMANENTES DE 5 O MAS AÑOS-SIN VARIEDAD	Secano
Ref:5261780	Recinto:29-084-035-00035-00001	Cultivo:62000	PASTOS PERMANENTES DE 5 O MAS AÑOS-SIN VARIEDAD	Secano
Ref:5261781	Recinto:29-084-035-00036-00001	Cultivo:62000	PASTOS PERMANENTES DE 5 O MAS AÑOS-SIN VARIEDAD	Secano
Ref:5261782	Recinto:29-084-035-00037-00002	Cultivo:62000	PASTOS PERMANENTES DE 5 O MAS AÑOS-SIN VARIEDAD	Secano
Ref:5261783	Recinto:29-084-054-00002-00002	Cultivo:62000	PASTOS PERMANENTES DE 5 O MAS AÑOS-SIN VARIEDAD	Secano
Ref:5261784	Recinto:29-084-054-00002-00003	Cultivo:62000	PASTOS PERMANENTES DE 5 O MAS AÑOS-SIN VARIEDAD	Secano
Ref:5261793	Recinto:29-104-053-00002-00009	Cultivo:62000	PASTOS PERMANENTES DE 5 O MAS AÑOS-SIN VARIEDAD	Secano
Ref:5261795	Recinto:29-104-053-00002-00012	Cultivo:62000	PASTOS PERMANENTES DE 5 O MAS AÑOS-SIN VARIEDAD	Secano
Ref:5261807	Recinto:29-104-053-00002-00043	Cultivo:62000	PASTOS PERMANENTES DE 5 O MAS AÑOS-SIN VARIEDAD	Secano
Ref:5261809	Recinto:29-104-053-00002-00049	Cultivo:62000	PASTOS PERMANENTES DE 5 O MAS AÑOS-SIN VARIEDAD	Secano
Ref:5261810	Recinto:29-104-053-00002-00050	Cultivo:62000	PASTOS PERMANENTES DE 5 O MAS AÑOS-SIN VARIEDAD	Secano
Ref:5261811	Recinto:29-104-053-00002-00051	Cultivo:62000	PASTOS PERMANENTES DE 5 O MAS AÑOS-SIN VARIEDAD	Secano
Ref:5261812	Recinto:29-104-053-00002-00052	Cultivo:62000	PASTOS PERMANENTES DE 5 O MAS AÑOS-SIN VARIEDAD	Secano
Ref:5261813	Recinto:29-104-053-00002-00053	Cultivo:62000	PASTOS PERMANENTES DE 5 O MAS AÑOS-SIN VARIEDAD	Secano
Ref:5261820	Recinto:29-104-054-00003-00001	Cultivo:62000	PASTOS PERMANENTES DE 5 O MAS AÑOS-SIN VARIEDAD	Secano
Ref:5261821	Recinto:29-104-054-00003-00002	Cultivo:62000	PASTOS PERMANENTES DE 5 O MAS AÑOS-SIN VARIEDAD	Secano
Ref:5261822	Recinto:29-104-054-00003-00003	Cultivo:62000	PASTOS PERMANENTES DE 5 O MAS AÑOS-SIN VARIEDAD	Secano

(1) Superficie declarada admisible ajustada con la superficie comprometida.
 (2) Factor de penalización valorando el alcance para el tipo de compromiso.

Puede verificar la integridad de una copia de este documento mediante la lectura del código QR adjunto o mediante el acceso a la dirección <https://ws050.juntadeandalucia.es/verificarFirma> indicando el código de VERIFICACIÓN

FIRMADO POR	JUAN JOSE SOLER GARCIA	30/01/2025	
	ROCIO GUIJARRO MILLAN		
VERIFICACIÓN	Pk2jm5URL3QM5ZZ58RR73JPN5XYKWK	PÁG. 258/303	

**INCIDENCIAS****INCIDENCIA DESCRIPCIÓN**

	Ref:5261823 Recinto:29-104-054-00003-00005 Cultivo:62000 PASTOS PERMANENTES DE 5 O MAS AÑOS-SIN VARIEDAD Secano
	Ref:5261824 Recinto:29-104-054-00003-00006 Cultivo:62000 PASTOS PERMANENTES DE 5 O MAS AÑOS-SIN VARIEDAD Secano
	Ref:5261825 Recinto:29-104-054-00003-00007 Cultivo:62000 PASTOS PERMANENTES DE 5 O MAS AÑOS-SIN VARIEDAD Secano
	Ref:5261826 Recinto:29-104-054-00003-00008 Cultivo:62000 PASTOS PERMANENTES DE 5 O MAS AÑOS-SIN VARIEDAD Secano
	Ref:5261827 Recinto:29-104-054-00003-00009 Cultivo:62000 PASTOS PERMANENTES DE 5 O MAS AÑOS-SIN VARIEDAD Secano
	Ref:5261828 Recinto:29-104-054-00003-00010 Cultivo:62000 PASTOS PERMANENTES DE 5 O MAS AÑOS-SIN VARIEDAD Secano
	Ref:5261831 Recinto:29-104-054-00003-00016 Cultivo:62000 PASTOS PERMANENTES DE 5 O MAS AÑOS-SIN VARIEDAD Secano
	Ref:5261832 Recinto:29-104-054-00003-00017 Cultivo:62000 PASTOS PERMANENTES DE 5 O MAS AÑOS-SIN VARIEDAD Secano
	Ref:5261834 Recinto:29-104-054-00003-00019 Cultivo:62000 PASTOS PERMANENTES DE 5 O MAS AÑOS-SIN VARIEDAD Secano
	Ref:5261835 Recinto:29-104-054-00003-00020 Cultivo:62000 PASTOS PERMANENTES DE 5 O MAS AÑOS-SIN VARIEDAD Secano
	Ref:5261836 Recinto:29-104-054-00003-00021 Cultivo:62000 PASTOS PERMANENTES DE 5 O MAS AÑOS-SIN VARIEDAD Secano
	Ref:5261837 Recinto:29-104-054-00003-00022 Cultivo:62000 PASTOS PERMANENTES DE 5 O MAS AÑOS-SIN VARIEDAD Secano
	Ref:5261838 Recinto:29-104-054-00003-00023 Cultivo:62000 PASTOS PERMANENTES DE 5 O MAS AÑOS-SIN VARIEDAD Secano
	Ref:5261843 Recinto:29-104-054-00003-00030 Cultivo:62000 PASTOS PERMANENTES DE 5 O MAS AÑOS-SIN VARIEDAD Secano
	Ref:5261844 Recinto:29-104-054-00003-00031 Cultivo:62000 PASTOS PERMANENTES DE 5 O MAS AÑOS-SIN VARIEDAD Secano
	Ref:5261846 Recinto:29-104-054-00003-00033 Cultivo:62000 PASTOS PERMANENTES DE 5 O MAS AÑOS-SIN VARIEDAD Secano
	Ref:5261847 Recinto:29-104-054-00003-00034 Cultivo:62000 PASTOS PERMANENTES DE 5 O MAS AÑOS-SIN VARIEDAD Secano
	Ref:5261852 Recinto:29-104-054-00004-00001 Cultivo:62000 PASTOS PERMANENTES DE 5 O MAS AÑOS-SIN VARIEDAD Secano
	Ref:5261853 Recinto:29-104-054-00004-00002 Cultivo:62000 PASTOS PERMANENTES DE 5 O MAS AÑOS-SIN VARIEDAD Secano
	Ref:5261854 Recinto:29-104-054-00004-00003 Cultivo:62000 PASTOS PERMANENTES DE 5 O MAS AÑOS-SIN VARIEDAD Secano
	Ref:5261855 Recinto:29-104-054-00004-00004 Cultivo:62000 PASTOS PERMANENTES DE 5 O MAS AÑOS-SIN VARIEDAD Secano
	Ref:5261856 Recinto:29-104-054-00004-00005 Cultivo:62000 PASTOS PERMANENTES DE 5 O MAS AÑOS-SIN VARIEDAD Secano
	Ref:5261859 Recinto:29-104-054-00004-00012 Cultivo:62000 PASTOS PERMANENTES DE 5 O MAS AÑOS-SIN VARIEDAD Secano
	Ref:5261862 Recinto:29-104-055-00064-00001 Cultivo:62000 PASTOS PERMANENTES DE 5 O MAS AÑOS-SIN VARIEDAD Secano
100424	Solicita recinto que no está comprometido para la operación.
	Ref:5261668 Recinto:29-084-034-00019-00004 Cultivo:62000 PASTOS PERMANENTES DE 5 O MAS AÑOS-SIN VARIEDAD Secano
	Ref:5261690 Recinto:29-084-034-00023-00006 Cultivo:62000 PASTOS PERMANENTES DE 5 O MAS AÑOS-SIN VARIEDAD Secano
	Ref:5261732 Recinto:29-084-034-00046-00016 Cultivo:62000 PASTOS PERMANENTES DE 5 O MAS AÑOS-SIN VARIEDAD Secano
	Ref:5261750 Recinto:29-084-035-00009-00005 Cultivo:62000 PASTOS PERMANENTES DE 5 O MAS AÑOS-SIN VARIEDAD Secano
	Ref:5261752 Recinto:29-084-035-00029-00001 Cultivo:62000 PASTOS PERMANENTES DE 5 O MAS AÑOS-SIN VARIEDAD Secano
	Ref:5261756 Recinto:29-084-035-00030-00001 Cultivo:62000 PASTOS PERMANENTES DE 5 O MAS AÑOS-SIN VARIEDAD Secano
	Ref:5261759 Recinto:29-084-035-00031-00001 Cultivo:62000 PASTOS PERMANENTES DE 5 O MAS AÑOS-SIN VARIEDAD Secano
	Ref:5261761 Recinto:29-084-035-00032-00001 Cultivo:62000 PASTOS PERMANENTES DE 5 O MAS AÑOS-SIN VARIEDAD Secano
	Ref:5261762 Recinto:29-084-035-00032-00002 Cultivo:62000 PASTOS PERMANENTES DE 5 O MAS AÑOS-SIN VARIEDAD Secano
	Ref:5261766 Recinto:29-084-035-00033-00002 Cultivo:62000 PASTOS PERMANENTES DE 5 O MAS AÑOS-SIN VARIEDAD Secano
	Ref:5261767 Recinto:29-084-035-00033-00004 Cultivo:62000 PASTOS PERMANENTES DE 5 O MAS AÑOS-SIN VARIEDAD Secano
	Ref:5261777 Recinto:29-084-035-00034-00001 Cultivo:62000 PASTOS PERMANENTES DE 5 O MAS AÑOS-SIN VARIEDAD Secano
	Ref:5261778 Recinto:29-084-035-00034-00002 Cultivo:62000 PASTOS PERMANENTES DE 5 O MAS AÑOS-SIN VARIEDAD Secano
	Ref:5261780 Recinto:29-084-035-00035-00001 Cultivo:62000 PASTOS PERMANENTES DE 5 O MAS AÑOS-SIN VARIEDAD Secano
	Ref:5261781 Recinto:29-084-035-00036-00001 Cultivo:62000 PASTOS PERMANENTES DE 5 O MAS AÑOS-SIN VARIEDAD Secano
	Ref:5261782 Recinto:29-084-035-00037-00002 Cultivo:62000 PASTOS PERMANENTES DE 5 O MAS AÑOS-SIN VARIEDAD Secano
	Ref:5261793 Recinto:29-104-053-00002-00009 Cultivo:62000 PASTOS PERMANENTES DE 5 O MAS AÑOS-SIN VARIEDAD Secano
	Ref:5261795 Recinto:29-104-053-00002-00012 Cultivo:62000 PASTOS PERMANENTES DE 5 O MAS AÑOS-SIN VARIEDAD Secano
	Ref:5261810 Recinto:29-104-053-00002-00050 Cultivo:62000 PASTOS PERMANENTES DE 5 O MAS AÑOS-SIN VARIEDAD Secano
	Ref:5261811 Recinto:29-104-053-00002-00051 Cultivo:62000 PASTOS PERMANENTES DE 5 O MAS AÑOS-SIN VARIEDAD Secano
	Ref:5261812 Recinto:29-104-053-00002-00052 Cultivo:62000 PASTOS PERMANENTES DE 5 O MAS AÑOS-SIN VARIEDAD Secano
	Ref:5261813 Recinto:29-104-053-00002-00053 Cultivo:62000 PASTOS PERMANENTES DE 5 O MAS AÑOS-SIN VARIEDAD Secano
	Ref:5261821 Recinto:29-104-054-00003-00002 Cultivo:62000 PASTOS PERMANENTES DE 5 O MAS AÑOS-SIN VARIEDAD Secano
	Ref:5261822 Recinto:29-104-054-00003-00003 Cultivo:62000 PASTOS PERMANENTES DE 5 O MAS AÑOS-SIN VARIEDAD Secano
	Ref:5261823 Recinto:29-104-054-00003-00005 Cultivo:62000 PASTOS PERMANENTES DE 5 O MAS AÑOS-SIN VARIEDAD Secano
	Ref:5261832 Recinto:29-104-054-00003-00017 Cultivo:62000 PASTOS PERMANENTES DE 5 O MAS AÑOS-SIN VARIEDAD Secano
	Ref:5261838 Recinto:29-104-054-00003-00023 Cultivo:62000 PASTOS PERMANENTES DE 5 O MAS AÑOS-SIN VARIEDAD Secano
	Ref:5261843 Recinto:29-104-054-00003-00030 Cultivo:62000 PASTOS PERMANENTES DE 5 O MAS AÑOS-SIN VARIEDAD Secano
	Ref:5261844 Recinto:29-104-054-00003-00031 Cultivo:62000 PASTOS PERMANENTES DE 5 O MAS AÑOS-SIN VARIEDAD Secano
	Ref:5261846 Recinto:29-104-054-00003-00033 Cultivo:62000 PASTOS PERMANENTES DE 5 O MAS AÑOS-SIN VARIEDAD Secano
	Ref:5261847 Recinto:29-104-054-00003-00034 Cultivo:62000 PASTOS PERMANENTES DE 5 O MAS AÑOS-SIN VARIEDAD Secano

(1) Superficie declarada admisible ajustada con la superficie comprometida.
(2) Factor de penalización valorando el alcance para el tipo de compromiso.

Puede verificar la integridad de una copia de este documento mediante la lectura del código QR adjunto o mediante el acceso a la dirección <https://ws050.juntadeandalucia.es/verificarFirma> indicando el código de VERIFICACIÓN

FIRMADO POR	JUAN JOSE SOLER GARCIA	30/01/2025	
	ROCIO GUIJARRO MILLAN		
VERIFICACIÓN	Pk2jm5URL3QM5ZZ58RR73JPN5XYKWK	PÁG. 259/303	

**Datos considerados para el Cálculo de la Carga Ganadera mínima y máxima del expediente**

Explotación	Especie	Inscrito en Sipea y Admisible	Ugm Calculada para CG Mínima	Ugm Calculada para CG Máxima
ES299040000001	BOVINA	SI	96,68	96,68
ES299040000001	PORCINO	NO	0,00	24,91
			96,68	121,59

Superficie determinada para Cálculo Carga Ganadera Mínima: 614,97 ha

Superficie determinada para Cálculo Carga Ganadera Máxima: 630,47 ha

Los importes del Grupo de Pago de pastos de este expediente han sido ajustados por no llegar a la carga ganadera mínima de 0,3

Carga Ganadera Mínima Expediente: 0,16 ugm/ha

Carga Ganadera Máxima Expediente: 0,19 ugm/ha

Recintos Determinados para el Cálculo de Garga Ganadera Mínima

REF.	REFERENCIA SIGPAC	CULTIVO	DESCRIPCIÓN CULTIVO	S/R	SUP. PROPUESTA (ha)
5261657	29-031-017-00072-00001	62000	PASTOS PERMANENTES DE 5 O MAS AÑOS-SIN VARIEDAD	S	14,65
5261658	29-031-017-00072-00002	62000	PASTOS PERMANENTES DE 5 O MAS AÑOS-SIN VARIEDAD	S	13,86
5261666	29-084-034-00019-00001	62000	PASTOS PERMANENTES DE 5 O MAS AÑOS-SIN VARIEDAD	S	5,22
5261667	29-084-034-00019-00002	62000	PASTOS PERMANENTES DE 5 O MAS AÑOS-SIN VARIEDAD	S	0,48
5261668	29-084-034-00019-00004	62000	PASTOS PERMANENTES DE 5 O MAS AÑOS-SIN VARIEDAD	S	0,26
5261675	29-084-034-00020-00001	62000	PASTOS PERMANENTES DE 5 O MAS AÑOS-SIN VARIEDAD	S	4,11
5261676	29-084-034-00020-00002	62000	PASTOS PERMANENTES DE 5 O MAS AÑOS-SIN VARIEDAD	S	15,03
5261677	29-084-034-00020-00003	62000	PASTOS PERMANENTES DE 5 O MAS AÑOS-SIN VARIEDAD	S	1,77
5261683	29-084-034-00022-00001	62000	PASTOS PERMANENTES DE 5 O MAS AÑOS-SIN VARIEDAD	S	1,01
5261686	29-084-034-00023-00001	62000	PASTOS PERMANENTES DE 5 O MAS AÑOS-SIN VARIEDAD	S	2,51
5261687	29-084-034-00023-00002	62000	PASTOS PERMANENTES DE 5 O MAS AÑOS-SIN VARIEDAD	S	12,31
5261688	29-084-034-00023-00003	62000	PASTOS PERMANENTES DE 5 O MAS AÑOS-SIN VARIEDAD	S	12,79
5261689	29-084-034-00023-00005	62000	PASTOS PERMANENTES DE 5 O MAS AÑOS-SIN VARIEDAD	S	2,38
5261690	29-084-034-00023-00006	62000	PASTOS PERMANENTES DE 5 O MAS AÑOS-SIN VARIEDAD	S	0,25
5261695	29-084-034-00024-00001	62000	PASTOS PERMANENTES DE 5 O MAS AÑOS-SIN VARIEDAD	S	22,12
5261697	29-084-034-00024-00004	62000	PASTOS PERMANENTES DE 5 O MAS AÑOS-SIN VARIEDAD	S	17,31
5261698	29-084-034-00024-00005	62000	PASTOS PERMANENTES DE 5 O MAS AÑOS-SIN VARIEDAD	S	7,66
5261701	29-084-034-00037-00001	62000	PASTOS PERMANENTES DE 5 O MAS AÑOS-SIN VARIEDAD	S	10,65
5261702	29-084-034-00037-00002	62000	PASTOS PERMANENTES DE 5 O MAS AÑOS-SIN VARIEDAD	S	3,32
5261703	29-084-034-00037-00003	62000	PASTOS PERMANENTES DE 5 O MAS AÑOS-SIN VARIEDAD	S	0,38
5261706	29-084-034-00042-00003	62000	PASTOS PERMANENTES DE 5 O MAS AÑOS-SIN VARIEDAD	S	4,71
5261714	29-084-034-00042-00011	62000	PASTOS PERMANENTES DE 5 O MAS AÑOS-SIN VARIEDAD	S	2,86
5261715	29-084-034-00042-00012	62000	PASTOS PERMANENTES DE 5 O MAS AÑOS-SIN VARIEDAD	S	0,12
5261716	29-084-034-00042-00014	62000	PASTOS PERMANENTES DE 5 O MAS AÑOS-SIN VARIEDAD	S	0,38
5261717	29-084-034-00042-00015	62000	PASTOS PERMANENTES DE 5 O MAS AÑOS-SIN VARIEDAD	S	2,63
5261718	29-084-034-00043-00001	62000	PASTOS PERMANENTES DE 5 O MAS AÑOS-SIN VARIEDAD	S	0,28
5261723	29-084-034-00046-00001	62000	PASTOS PERMANENTES DE 5 O MAS AÑOS-SIN VARIEDAD	S	0,89
5261724	29-084-034-00046-00002	62000	PASTOS PERMANENTES DE 5 O MAS AÑOS-SIN VARIEDAD	S	1,01
5261725	29-084-034-00046-00004	63000	PASTOS DE MENOS DE 5 AÑOS-SIN VARIEDAD	S	1,91
5261726	29-084-034-00046-00005	62000	PASTOS PERMANENTES DE 5 O MAS AÑOS-SIN	S	12,44

(1) Superficie declarada admisible ajustada con la superficie comprometida.
(2) Factor de penalización valorando el alcance para el tipo de compromiso.Puede verificar la integridad de una copia de este documento mediante la lectura del código QR adjunto o mediante el acceso a la dirección <https://ws050.juntadeandalucia.es/verificarFirma> indicando el código de VERIFICACIÓN

FIRMADO POR

JUAN JOSE SOLER GARCIA

30/01/2025

ROCIO GUIJARRO MILLAN

VERIFICACIÓN

Pk2jm5URL3QM5ZZ58RR73JPN5XYKW

PÁG. 260/303



**Datos considerados para el Cálculo de la Carga Ganadera mínima y máxima del expediente****Recintos Determinados para el Cálculo de Garga Ganadera Mínima**

REF.	REFERENCIA SIGPAC	CULTIVO	DESCRIPCIÓN CULTIVO	S/R	SUP. PROPUESTA (ha)
			VARIEDAD		
5261733	29-084-034-00046-00018	62000	PASTOS PERMANENTES DE 5 O MAS AÑOS-SIN VARIEDAD	S	0,04
5261734	29-084-034-00046-00019	62000	PASTOS PERMANENTES DE 5 O MAS AÑOS-SIN VARIEDAD	S	0,46
5261738	29-084-034-00046-00036	62000	PASTOS PERMANENTES DE 5 O MAS AÑOS-SIN VARIEDAD	S	0,12
5261742	29-084-034-00058-00001	62000	PASTOS PERMANENTES DE 5 O MAS AÑOS-SIN VARIEDAD	S	0,11
5261743	29-084-035-00008-00001	62000	PASTOS PERMANENTES DE 5 O MAS AÑOS-SIN VARIEDAD	S	5,82
5261744	29-084-035-00008-00002	62000	PASTOS PERMANENTES DE 5 O MAS AÑOS-SIN VARIEDAD	S	0,09
5261747	29-084-035-00009-00002	62000	PASTOS PERMANENTES DE 5 O MAS AÑOS-SIN VARIEDAD	S	0,73
5261751	29-084-035-00009-00011	62000	PASTOS PERMANENTES DE 5 O MAS AÑOS-SIN VARIEDAD	S	3,83
5261752	29-084-035-00029-00001	62000	PASTOS PERMANENTES DE 5 O MAS AÑOS-SIN VARIEDAD	S	32,59
5261756	29-084-035-00030-00001	62000	PASTOS PERMANENTES DE 5 O MAS AÑOS-SIN VARIEDAD	S	13,86
5261759	29-084-035-00031-00001	62000	PASTOS PERMANENTES DE 5 O MAS AÑOS-SIN VARIEDAD	S	0,09
5261761	29-084-035-00032-00001	62000	PASTOS PERMANENTES DE 5 O MAS AÑOS-SIN VARIEDAD	S	22,92
5261762	29-084-035-00032-00002	62000	PASTOS PERMANENTES DE 5 O MAS AÑOS-SIN VARIEDAD	S	0,01
5261766	29-084-035-00033-00002	62000	PASTOS PERMANENTES DE 5 O MAS AÑOS-SIN VARIEDAD	S	0,72
5261767	29-084-035-00033-00004	62000	PASTOS PERMANENTES DE 5 O MAS AÑOS-SIN VARIEDAD	S	0,53
5261777	29-084-035-00034-00001	62000	PASTOS PERMANENTES DE 5 O MAS AÑOS-SIN VARIEDAD	S	0,09
5261778	29-084-035-00034-00002	62000	PASTOS PERMANENTES DE 5 O MAS AÑOS-SIN VARIEDAD	S	1,83
5261780	29-084-035-00035-00001	62000	PASTOS PERMANENTES DE 5 O MAS AÑOS-SIN VARIEDAD	S	31,94
5261781	29-084-035-00036-00001	62000	PASTOS PERMANENTES DE 5 O MAS AÑOS-SIN VARIEDAD	S	23,94
5261782	29-084-035-00037-00002	62000	PASTOS PERMANENTES DE 5 O MAS AÑOS-SIN VARIEDAD	S	12,19
5261783	29-084-054-00002-00002	62000	PASTOS PERMANENTES DE 5 O MAS AÑOS-SIN VARIEDAD	S	2,05
5261784	29-084-054-00002-00003	62000	PASTOS PERMANENTES DE 5 O MAS AÑOS-SIN VARIEDAD	S	15,11
5261793	29-104-053-00002-00009	62000	PASTOS PERMANENTES DE 5 O MAS AÑOS-SIN VARIEDAD	S	0,14
5261795	29-104-053-00002-00012	62000	PASTOS PERMANENTES DE 5 O MAS AÑOS-SIN VARIEDAD	S	0,11
5261807	29-104-053-00002-00043	62000	PASTOS PERMANENTES DE 5 O MAS AÑOS-SIN VARIEDAD	S	37,06
5261809	29-104-053-00002-00049	62000	PASTOS PERMANENTES DE 5 O MAS AÑOS-SIN VARIEDAD	S	0,26
5261810	29-104-053-00002-00050	62000	PASTOS PERMANENTES DE 5 O MAS AÑOS-SIN VARIEDAD	S	0,01
5261811	29-104-053-00002-00051	62000	PASTOS PERMANENTES DE 5 O MAS AÑOS-SIN VARIEDAD	S	0,01
5261812	29-104-053-00002-00052	62000	PASTOS PERMANENTES DE 5 O MAS AÑOS-SIN VARIEDAD	S	0,09
5261813	29-104-053-00002-00053	62000	PASTOS PERMANENTES DE 5 O MAS AÑOS-SIN VARIEDAD	S	0,04
5261820	29-104-054-00003-00001	62000	PASTOS PERMANENTES DE 5 O MAS AÑOS-SIN VARIEDAD	S	1,64
5261821	29-104-054-00003-00002	62000	PASTOS PERMANENTES DE 5 O MAS AÑOS-SIN VARIEDAD	S	0,03
5261822	29-104-054-00003-00003	62000	PASTOS PERMANENTES DE 5 O MAS AÑOS-SIN VARIEDAD	S	0,05
5261823	29-104-054-00003-00005	62000	PASTOS PERMANENTES DE 5 O MAS AÑOS-SIN VARIEDAD	S	0,14
5261824	29-104-054-00003-00006	62000	PASTOS PERMANENTES DE 5 O MAS AÑOS-SIN VARIEDAD	S	1,05
5261825	29-104-054-00003-00007	62000	PASTOS PERMANENTES DE 5 O MAS AÑOS-SIN VARIEDAD	S	2,47

(1) Superficie declarada admisible ajustada con la superficie comprometida.
(2) Factor de penalización valorando el alcance para el tipo de compromiso.

Puede verificar la integridad de una copia de este documento mediante la lectura del código QR adjunto o mediante el acceso a la dirección <https://ws050.juntadeandalucia.es/verificarFirma> indicando el código de VERIFICACIÓN

FIRMADO POR

JUAN JOSE SOLER GARCIA

30/01/2025

ROCIO GUIJARRO MILLAN

VERIFICACIÓN

Pk2jm5URL3QM5ZZ58RR73JPN5XYKXW

PÁG. 261/303



**Datos considerados para el Cálculo de la Carga Ganadera mínima y máxima del expediente****Recintos Determinados para el Cálculo de Garga Ganadera Mínima**

REF.	REFERENCIA SIGPAC	CULTIVO	DESCRIPCIÓN CULTIVO	S/R	SUP. PROPUESTA (ha)
5261826	29-104-054-00003-00008	62000	PASTOS PERMANENTES DE 5 O MAS AÑOS-SIN VARIEDAD	S	2,41
5261827	29-104-054-00003-00009	62000	PASTOS PERMANENTES DE 5 O MAS AÑOS-SIN VARIEDAD	S	8,58
5261828	29-104-054-00003-00010	62000	PASTOS PERMANENTES DE 5 O MAS AÑOS-SIN VARIEDAD	S	0,02
5261831	29-104-054-00003-00016	62000	PASTOS PERMANENTES DE 5 O MAS AÑOS-SIN VARIEDAD	S	0,02
5261834	29-104-054-00003-00019	62000	PASTOS PERMANENTES DE 5 O MAS AÑOS-SIN VARIEDAD	S	0,18
5261835	29-104-054-00003-00020	62000	PASTOS PERMANENTES DE 5 O MAS AÑOS-SIN VARIEDAD	S	3,71
5261836	29-104-054-00003-00021	62000	PASTOS PERMANENTES DE 5 O MAS AÑOS-SIN VARIEDAD	S	18,85
5261837	29-104-054-00003-00022	62000	PASTOS PERMANENTES DE 5 O MAS AÑOS-SIN VARIEDAD	S	0,85
5261838	29-104-054-00003-00023	62000	PASTOS PERMANENTES DE 5 O MAS AÑOS-SIN VARIEDAD	S	1,30
5261843	29-104-054-00003-00030	62000	PASTOS PERMANENTES DE 5 O MAS AÑOS-SIN VARIEDAD	S	0,03
5261844	29-104-054-00003-00031	62000	PASTOS PERMANENTES DE 5 O MAS AÑOS-SIN VARIEDAD	S	0,11
5261846	29-104-054-00003-00033	62000	PASTOS PERMANENTES DE 5 O MAS AÑOS-SIN VARIEDAD	S	0,06
5261847	29-104-054-00003-00034	62000	PASTOS PERMANENTES DE 5 O MAS AÑOS-SIN VARIEDAD	S	0,49
5261852	29-104-054-00004-00001	62000	PASTOS PERMANENTES DE 5 O MAS AÑOS-SIN VARIEDAD	S	20,14
5261853	29-104-054-00004-00002	62000	PASTOS PERMANENTES DE 5 O MAS AÑOS-SIN VARIEDAD	S	2,02
5261854	29-104-054-00004-00003	62000	PASTOS PERMANENTES DE 5 O MAS AÑOS-SIN VARIEDAD	S	3,83
5261855	29-104-054-00004-00004	62000	PASTOS PERMANENTES DE 5 O MAS AÑOS-SIN VARIEDAD	S	12,05
5261856	29-104-054-00004-00005	62000	PASTOS PERMANENTES DE 5 O MAS AÑOS-SIN VARIEDAD	S	98,91
5261859	29-104-054-00004-00012	62000	PASTOS PERMANENTES DE 5 O MAS AÑOS-SIN VARIEDAD	S	0,13
5261862	29-104-055-00064-00001	62000	PASTOS PERMANENTES DE 5 O MAS AÑOS-SIN VARIEDAD	S	53,81

Recintos Determinados para el Cálculo de Garga Ganadera Máxima

REF.	REFERENCIA SIGPAC	CULTIVO	DESCRIPCIÓN CULTIVO	S/R	SUP. PROPUESTA (ha)
-1581127	29-104-055-09017-00007	62000	PASTOS PERMANENTES DE 5 O MAS AÑOS-SIN VARIEDAD	S	0,16
-1581126	29-104-055-09017-00001	62000	PASTOS PERMANENTES DE 5 O MAS AÑOS-SIN VARIEDAD	S	0,21
-1581125	29-104-055-00102-00001	62000	PASTOS PERMANENTES DE 5 O MAS AÑOS-SIN VARIEDAD	S	3,47
-1581124	29-104-055-00099-00001	62000	PASTOS PERMANENTES DE 5 O MAS AÑOS-SIN VARIEDAD	S	10,77
5261657	29-031-017-00072-00001	62000	PASTOS PERMANENTES DE 5 O MAS AÑOS-SIN VARIEDAD	S	14,65
5261658	29-031-017-00072-00002	62000	PASTOS PERMANENTES DE 5 O MAS AÑOS-SIN VARIEDAD	S	13,86
5261666	29-084-034-00019-00001	62000	PASTOS PERMANENTES DE 5 O MAS AÑOS-SIN VARIEDAD	S	5,22
5261667	29-084-034-00019-00002	62000	PASTOS PERMANENTES DE 5 O MAS AÑOS-SIN VARIEDAD	S	0,48
5261668	29-084-034-00019-00004	62000	PASTOS PERMANENTES DE 5 O MAS AÑOS-SIN VARIEDAD	S	0,26
5261675	29-084-034-00020-00001	62000	PASTOS PERMANENTES DE 5 O MAS AÑOS-SIN VARIEDAD	S	4,11
5261676	29-084-034-00020-00002	62000	PASTOS PERMANENTES DE 5 O MAS AÑOS-SIN VARIEDAD	S	15,03
5261677	29-084-034-00020-00003	62000	PASTOS PERMANENTES DE 5 O MAS AÑOS-SIN VARIEDAD	S	1,77
5261683	29-084-034-00022-00001	62000	PASTOS PERMANENTES DE 5 O MAS AÑOS-SIN VARIEDAD	S	1,01

(1) Superficie declarada admisible ajustada con la superficie comprometida.
(2) Factor de penalización valorando el alcance para el tipo de compromiso.

Puede verificar la integridad de una copia de este documento mediante la lectura del código QR adjunto o mediante el acceso a la dirección <https://ws050.juntadeandalucia.es/verificarFirma> indicando el código de VERIFICACIÓN

FIRMADO POR

JUAN JOSE SOLER GARCIA

30/01/2025

ROCIO GUIJARRO MILLAN

VERIFICACIÓN

Pk2jm5URL3QM5ZZ58RR73JPN5XYKXW

PÁG. 262/303



**Datos considerados para el Cálculo de la Carga Ganadera mínima y máxima del expediente****Recintos Determinados para el Cálculo de Garga Ganadera Máxima**

REF.	REFERENCIA SIGPAC	CULTIVO	DESCRIPCIÓN CULTIVO	S/R	SUP. PROPUESTA (ha)
5261686	29-084-034-00023-00001	62000	PASTOS PERMANENTES DE 5 O MAS AÑOS-SIN VARIEDAD	S	2,51
5261687	29-084-034-00023-00002	62000	PASTOS PERMANENTES DE 5 O MAS AÑOS-SIN VARIEDAD	S	12,31
5261688	29-084-034-00023-00003	62000	PASTOS PERMANENTES DE 5 O MAS AÑOS-SIN VARIEDAD	S	12,79
5261689	29-084-034-00023-00005	62000	PASTOS PERMANENTES DE 5 O MAS AÑOS-SIN VARIEDAD	S	2,38
5261690	29-084-034-00023-00006	62000	PASTOS PERMANENTES DE 5 O MAS AÑOS-SIN VARIEDAD	S	0,25
5261695	29-084-034-00024-00001	62000	PASTOS PERMANENTES DE 5 O MAS AÑOS-SIN VARIEDAD	S	22,12
5261697	29-084-034-00024-00004	62000	PASTOS PERMANENTES DE 5 O MAS AÑOS-SIN VARIEDAD	S	17,31
5261698	29-084-034-00024-00005	62000	PASTOS PERMANENTES DE 5 O MAS AÑOS-SIN VARIEDAD	S	7,66
5261701	29-084-034-00037-00001	62000	PASTOS PERMANENTES DE 5 O MAS AÑOS-SIN VARIEDAD	S	10,65
5261702	29-084-034-00037-00002	62000	PASTOS PERMANENTES DE 5 O MAS AÑOS-SIN VARIEDAD	S	3,32
5261703	29-084-034-00037-00003	62000	PASTOS PERMANENTES DE 5 O MAS AÑOS-SIN VARIEDAD	S	0,38
5261704	29-084-034-00042-00001	62000	PASTOS PERMANENTES DE 5 O MAS AÑOS-SIN VARIEDAD	S	0,05
5261705	29-084-034-00042-00002	62000	PASTOS PERMANENTES DE 5 O MAS AÑOS-SIN VARIEDAD	S	0,04
5261706	29-084-034-00042-00003	62000	PASTOS PERMANENTES DE 5 O MAS AÑOS-SIN VARIEDAD	S	4,71
5261707	29-084-034-00042-00004	62000	PASTOS PERMANENTES DE 5 O MAS AÑOS-SIN VARIEDAD	S	0,03
5261708	29-084-034-00042-00005	62000	PASTOS PERMANENTES DE 5 O MAS AÑOS-SIN VARIEDAD	S	0,01
5261709	29-084-034-00042-00006	62000	PASTOS PERMANENTES DE 5 O MAS AÑOS-SIN VARIEDAD	S	0,08
5261710	29-084-034-00042-00007	62000	PASTOS PERMANENTES DE 5 O MAS AÑOS-SIN VARIEDAD	S	0,08
5261711	29-084-034-00042-00008	62000	PASTOS PERMANENTES DE 5 O MAS AÑOS-SIN VARIEDAD	S	0,12
5261712	29-084-034-00042-00009	62000	PASTOS PERMANENTES DE 5 O MAS AÑOS-SIN VARIEDAD	S	0,09
5261713	29-084-034-00042-00010	62000	PASTOS PERMANENTES DE 5 O MAS AÑOS-SIN VARIEDAD	S	0,01
5261714	29-084-034-00042-00011	62000	PASTOS PERMANENTES DE 5 O MAS AÑOS-SIN VARIEDAD	S	2,86
5261715	29-084-034-00042-00012	62000	PASTOS PERMANENTES DE 5 O MAS AÑOS-SIN VARIEDAD	S	0,12
5261716	29-084-034-00042-00014	62000	PASTOS PERMANENTES DE 5 O MAS AÑOS-SIN VARIEDAD	S	0,38
5261717	29-084-034-00042-00015	62000	PASTOS PERMANENTES DE 5 O MAS AÑOS-SIN VARIEDAD	S	2,63
5261718	29-084-034-00043-00001	62000	PASTOS PERMANENTES DE 5 O MAS AÑOS-SIN VARIEDAD	S	0,28
5261723	29-084-034-00046-00001	62000	PASTOS PERMANENTES DE 5 O MAS AÑOS-SIN VARIEDAD	S	0,89
5261724	29-084-034-00046-00002	62000	PASTOS PERMANENTES DE 5 O MAS AÑOS-SIN VARIEDAD	S	1,01
5261725	29-084-034-00046-00004	63000	PASTOS DE MENOS DE 5 AÑOS-SIN VARIEDAD	S	1,91
5261726	29-084-034-00046-00005	62000	PASTOS PERMANENTES DE 5 O MAS AÑOS-SIN VARIEDAD	S	12,44
5261727	29-084-034-00046-00006	62000	PASTOS PERMANENTES DE 5 O MAS AÑOS-SIN VARIEDAD	S	0,05
5261728	29-084-034-00046-00007	62000	PASTOS PERMANENTES DE 5 O MAS AÑOS-SIN VARIEDAD	S	0,06
5261729	29-084-034-00046-00008	62000	PASTOS PERMANENTES DE 5 O MAS AÑOS-SIN VARIEDAD	S	0,03
5261730	29-084-034-00046-00013	62000	PASTOS PERMANENTES DE 5 O MAS AÑOS-SIN VARIEDAD	S	0,04
5261731	29-084-034-00046-00014	62000	PASTOS PERMANENTES DE 5 O MAS AÑOS-SIN VARIEDAD	S	0,03
5261732	29-084-034-00046-00016	62000	PASTOS PERMANENTES DE 5 O MAS AÑOS-SIN VARIEDAD	S	0,00
5261733	29-084-034-00046-00018	62000	PASTOS PERMANENTES DE 5 O MAS AÑOS-SIN VARIEDAD	S	0,04

(1) Superficie declarada admisible ajustada con la superficie comprometida.
(2) Factor de penalización valorando el alcance para el tipo de compromiso.

Puede verificar la integridad de una copia de este documento mediante la lectura del código QR adjunto o mediante el acceso a la dirección <https://ws050.juntadeandalucia.es/verificarFirma> indicando el código de VERIFICACIÓN

FIRMADO POR

JUAN JOSE SOLER GARCIA

30/01/2025

ROCIO GUIJARRO MILLAN

VERIFICACIÓN

Pk2jm5URL3QM5ZZ58RR73JPN5XYKW

PÁG. 263/303





Datos considerados para el Cálculo de la Carga Ganadera mínima y máxima del expediente

Recintos Determinados para el Cálculo de Garga Ganadera Máxima

REF.	REFERENCIA SIGPAC	CULTIVO	DESCRIPCIÓN CULTIVO	S/R	SUP. PROPUESTA (ha)
5261734	29-084-034-00046-00019	62000	PASTOS PERMANENTES DE 5 O MAS AÑOS-SIN VARIEDAD	S	0,46
5261735	29-084-034-00046-00024	62000	PASTOS PERMANENTES DE 5 O MAS AÑOS-SIN VARIEDAD	S	0,02
5261736	29-084-034-00046-00031	62000	PASTOS PERMANENTES DE 5 O MAS AÑOS-SIN VARIEDAD	S	0,02
5261737	29-084-034-00046-00032	62000	PASTOS PERMANENTES DE 5 O MAS AÑOS-SIN VARIEDAD	S	0,02
5261738	29-084-034-00046-00036	62000	PASTOS PERMANENTES DE 5 O MAS AÑOS-SIN VARIEDAD	S	0,12
5261740	29-084-034-00046-00042	62000	PASTOS PERMANENTES DE 5 O MAS AÑOS-SIN VARIEDAD	S	0,11
5261742	29-084-034-00058-00001	62000	PASTOS PERMANENTES DE 5 O MAS AÑOS-SIN VARIEDAD	S	0,11
5261743	29-084-035-00008-00001	62000	PASTOS PERMANENTES DE 5 O MAS AÑOS-SIN VARIEDAD	S	5,82
5261744	29-084-035-00008-00002	62000	PASTOS PERMANENTES DE 5 O MAS AÑOS-SIN VARIEDAD	S	0,09
5261747	29-084-035-00009-00002	62000	PASTOS PERMANENTES DE 5 O MAS AÑOS-SIN VARIEDAD	S	0,73
5261750	29-084-035-00009-00005	62000	PASTOS PERMANENTES DE 5 O MAS AÑOS-SIN VARIEDAD	S	0,00
5261751	29-084-035-00009-00011	62000	PASTOS PERMANENTES DE 5 O MAS AÑOS-SIN VARIEDAD	S	3,83
5261752	29-084-035-00029-00001	62000	PASTOS PERMANENTES DE 5 O MAS AÑOS-SIN VARIEDAD	S	32,59
5261756	29-084-035-00030-00001	62000	PASTOS PERMANENTES DE 5 O MAS AÑOS-SIN VARIEDAD	S	13,86
5261759	29-084-035-00031-00001	62000	PASTOS PERMANENTES DE 5 O MAS AÑOS-SIN VARIEDAD	S	0,09
5261761	29-084-035-00032-00001	62000	PASTOS PERMANENTES DE 5 O MAS AÑOS-SIN VARIEDAD	S	22,92
5261762	29-084-035-00032-00002	62000	PASTOS PERMANENTES DE 5 O MAS AÑOS-SIN VARIEDAD	S	0,01
5261766	29-084-035-00033-00002	62000	PASTOS PERMANENTES DE 5 O MAS AÑOS-SIN VARIEDAD	S	0,72
5261767	29-084-035-00033-00004	62000	PASTOS PERMANENTES DE 5 O MAS AÑOS-SIN VARIEDAD	S	0,53
5261777	29-084-035-00034-00001	62000	PASTOS PERMANENTES DE 5 O MAS AÑOS-SIN VARIEDAD	S	0,09
5261778	29-084-035-00034-00002	62000	PASTOS PERMANENTES DE 5 O MAS AÑOS-SIN VARIEDAD	S	1,83
5261780	29-084-035-00035-00001	62000	PASTOS PERMANENTES DE 5 O MAS AÑOS-SIN VARIEDAD	S	31,94
5261781	29-084-035-00036-00001	62000	PASTOS PERMANENTES DE 5 O MAS AÑOS-SIN VARIEDAD	S	23,94
5261782	29-084-035-00037-00002	62000	PASTOS PERMANENTES DE 5 O MAS AÑOS-SIN VARIEDAD	S	12,19
5261783	29-084-054-00002-00002	62000	PASTOS PERMANENTES DE 5 O MAS AÑOS-SIN VARIEDAD	S	2,05
5261784	29-084-054-00002-00003	62000	PASTOS PERMANENTES DE 5 O MAS AÑOS-SIN VARIEDAD	S	15,11
5261793	29-104-053-00002-00009	62000	PASTOS PERMANENTES DE 5 O MAS AÑOS-SIN VARIEDAD	S	0,14
5261795	29-104-053-00002-00012	62000	PASTOS PERMANENTES DE 5 O MAS AÑOS-SIN VARIEDAD	S	0,11
5261807	29-104-053-00002-00043	62000	PASTOS PERMANENTES DE 5 O MAS AÑOS-SIN VARIEDAD	S	37,06
5261809	29-104-053-00002-00049	62000	PASTOS PERMANENTES DE 5 O MAS AÑOS-SIN VARIEDAD	S	0,26
5261810	29-104-053-00002-00050	62000	PASTOS PERMANENTES DE 5 O MAS AÑOS-SIN VARIEDAD	S	0,01
5261811	29-104-053-00002-00051	62000	PASTOS PERMANENTES DE 5 O MAS AÑOS-SIN VARIEDAD	S	0,01
5261812	29-104-053-00002-00052	62000	PASTOS PERMANENTES DE 5 O MAS AÑOS-SIN VARIEDAD	S	0,09
5261813	29-104-053-00002-00053	62000	PASTOS PERMANENTES DE 5 O MAS AÑOS-SIN VARIEDAD	S	0,04
5261820	29-104-054-00003-00001	62000	PASTOS PERMANENTES DE 5 O MAS AÑOS-SIN VARIEDAD	S	1,64
5261821	29-104-054-00003-00002	62000	PASTOS PERMANENTES DE 5 O MAS AÑOS-SIN VARIEDAD	S	0,03

(1) Superficie declarada admisible ajustada con la superficie comprometida.
 (2) Factor de penalización valorando el alcance para el tipo de compromiso.

Puede verificar la integridad de una copia de este documento mediante la lectura del código QR adjunto o mediante el acceso a la dirección <https://ws050.juntadeandalucia.es/verificarFirma> indicando el código de VERIFICACIÓN

FIRMADO POR	JUAN JOSE SOLER GARCIA	30/01/2025	
	ROCIO GUIJARRO MILLAN		
VERIFICACIÓN	Pk2jm5URL3QM5ZZ58RR73JPN5XYKXW	PÁG. 264/303	

**Datos considerados para el Cálculo de la Carga Ganadera mínima y máxima del expediente****Recintos Determinados para el Cálculo de Garga Ganadera Máxima**

REF.	REFERENCIA SIGPAC	CULTIVO	DESCRIPCIÓN CULTIVO	S/R	SUP. PROPUESTA (ha)
			VARIEDAD		
5261822	29-104-054-00003-00003	62000	PASTOS PERMANENTES DE 5 O MAS AÑOS-SIN VARIEDAD	S	0,05
5261823	29-104-054-00003-00005	62000	PASTOS PERMANENTES DE 5 O MAS AÑOS-SIN VARIEDAD	S	0,14
5261824	29-104-054-00003-00006	62000	PASTOS PERMANENTES DE 5 O MAS AÑOS-SIN VARIEDAD	S	1,05
5261825	29-104-054-00003-00007	62000	PASTOS PERMANENTES DE 5 O MAS AÑOS-SIN VARIEDAD	S	2,47
5261826	29-104-054-00003-00008	62000	PASTOS PERMANENTES DE 5 O MAS AÑOS-SIN VARIEDAD	S	2,41
5261827	29-104-054-00003-00009	62000	PASTOS PERMANENTES DE 5 O MAS AÑOS-SIN VARIEDAD	S	8,58
5261828	29-104-054-00003-00010	62000	PASTOS PERMANENTES DE 5 O MAS AÑOS-SIN VARIEDAD	S	0,02
5261831	29-104-054-00003-00016	62000	PASTOS PERMANENTES DE 5 O MAS AÑOS-SIN VARIEDAD	S	0,02
5261832	29-104-054-00003-00017	62000	PASTOS PERMANENTES DE 5 O MAS AÑOS-SIN VARIEDAD	S	0,00
5261834	29-104-054-00003-00019	62000	PASTOS PERMANENTES DE 5 O MAS AÑOS-SIN VARIEDAD	S	0,18
5261835	29-104-054-00003-00020	62000	PASTOS PERMANENTES DE 5 O MAS AÑOS-SIN VARIEDAD	S	3,71
5261836	29-104-054-00003-00021	62000	PASTOS PERMANENTES DE 5 O MAS AÑOS-SIN VARIEDAD	S	18,85
5261837	29-104-054-00003-00022	62000	PASTOS PERMANENTES DE 5 O MAS AÑOS-SIN VARIEDAD	S	0,85
5261838	29-104-054-00003-00023	62000	PASTOS PERMANENTES DE 5 O MAS AÑOS-SIN VARIEDAD	S	1,30
5261843	29-104-054-00003-00030	62000	PASTOS PERMANENTES DE 5 O MAS AÑOS-SIN VARIEDAD	S	0,03
5261844	29-104-054-00003-00031	62000	PASTOS PERMANENTES DE 5 O MAS AÑOS-SIN VARIEDAD	S	0,11
5261846	29-104-054-00003-00033	62000	PASTOS PERMANENTES DE 5 O MAS AÑOS-SIN VARIEDAD	S	0,06
5261847	29-104-054-00003-00034	62000	PASTOS PERMANENTES DE 5 O MAS AÑOS-SIN VARIEDAD	S	0,49
5261852	29-104-054-00004-00001	62000	PASTOS PERMANENTES DE 5 O MAS AÑOS-SIN VARIEDAD	S	20,14
5261853	29-104-054-00004-00002	62000	PASTOS PERMANENTES DE 5 O MAS AÑOS-SIN VARIEDAD	S	2,02
5261854	29-104-054-00004-00003	62000	PASTOS PERMANENTES DE 5 O MAS AÑOS-SIN VARIEDAD	S	3,83
5261855	29-104-054-00004-00004	62000	PASTOS PERMANENTES DE 5 O MAS AÑOS-SIN VARIEDAD	S	12,05
5261856	29-104-054-00004-00005	62000	PASTOS PERMANENTES DE 5 O MAS AÑOS-SIN VARIEDAD	S	98,91
5261859	29-104-054-00004-00012	62000	PASTOS PERMANENTES DE 5 O MAS AÑOS-SIN VARIEDAD	S	0,13
5261862	29-104-055-00064-00001	62000	PASTOS PERMANENTES DE 5 O MAS AÑOS-SIN VARIEDAD	S	53,81

Incidencias de carga ganadera**INCIDENCIA DESCRIPCIÓN**

- 4272 Verifica que las líneas de declaración de las Solicitudes Únicas no tienen solapes con la capa de Retroactividad Gráfica (ambas de la misma campaña) a nivel de expediente/línea de declaración gráfica de la solicitud.
Ref:5261782 Recinto:29-084-035-00037-00002 Cultivo: - Agregado de la referencia del recinto.:0 Zona de la referencia del recinto.:0 Superficie solapada.:0,13 Id. Incid.:4228371
- 100407 Explotación solicitada no forma parte de ningún organismo de control autorizado para la producción ecológica en Andalucía o fecha de inscripción posterior al plazo establecido (Anexo I. Criterios de Subvencionabilidad. Orden 28 de marzo de 2023).
Explotación:ES29904000001 Especie:PORCINO

(1) Superficie declarada admisible ajustada con la superficie comprometida.
(2) Factor de penalización valorando el alcance para el tipo de compromiso.

Puede verificar la integridad de una copia de este documento mediante la lectura del código QR adjunto o mediante el acceso a la dirección <https://ws050.juntadeandalucia.es/verificarFirma> indicando el código de VERIFICACIÓN

FIRMADO POR	JUAN JOSE SOLER GARCIA	30/01/2025	
	ROCIO GUIJARRO MILLAN		
VERIFICACIÓN	Pk2jm5URL3QM5ZZ58RR73JPN5XYKWK	PÁG. 265/303	



APELLIDOS Y NOMBRE / RAZÓN SOCIAL

PELAYO ÁNGEL ASUNCIÓN

NIF

***8160*

EXPEDIENTE

1000774

ANUALIDAD DE PAGO

1ª

IMPORTE POR ANUALIDAD

	2023	2024	2025	2026	2027
IMPORTE MÁXIMO SUBVENCIONABLE	6.642,73 €	6.642,73 €	6.642,73 €	5.535,61 €	5.535,61 €
IMPORTE MEDIO DE TRANSFERENCIA (€/ha)	297,48 €	297,48 €	297,48 €	247,90 €	247,90 €

RESUMEN DE UNIDADES

Cód	GRUPO DE PAGO	Sup. Dec. Admisible (ha)	Sup. Comprometida (ha)	Sup. ajustada compromiso (1) (ha)	% sobredec.	Sup. Propuesta (ha)	Importe Declarado	Importe Topado	Importe Propuesto	Importe tras sobredec.
419	OLIVAR	22,36		22,33	0,00	22,33	6.642,73	6.642,73	6.642,73	6.642,73
TOTAL		22,36	22,33	22,33		22,33	6.642,73	6.642,73	6.642,73	6.642,73

APLICACIÓN DE REDUCCIONES Y PENALIZACIONES

GRUPO DE PAGO	Importe Calculado	Importe prereduc.	Criterios de subvencionabilidad y compromisos	Presentación tardía	Omisión declaración	Condicionabilidad	IMPORTE (Euros) PROPUESTO
OLIVAR	6.642,73		0,00	0,00	0,00	0,00	6.642,73
TOTAL	6.642,73	6.642,73					6.642,73

RESUMEN DE PAGOS

IMPORTE (Euros)

	RESUELTO	FEADER	MAPA	CAPADR
OLIVAR - A pagar	6.642,73 €	5.646,32 €	651,65 €	344,76 €

RECINTOS PROPUESTOS

REF.	REFERENCIA SIGPAC	CULTIVO DESCRIPCIÓN CULTIVO	S/R	G.PAGO	PEND. MEDIA (%)	SUP. DEC. ADMISIBLE (ha)	SUP. COMPROM. (ha)	SUP. AJUSTADA COMPR.(1) (ha)	SUP. CONV. SIGPAC (ha)	SUP. CERTIE. (ha)	SUP. CAMPO (ha)	SUP. CAMPO DETER. CULL. DECLARADO (ha)	SUP. DEC. REDUCIDA (ha)	SUP. PROPUESTA (ha)
-1551680	29-104-051-00138-007	101138 OLIVAR-HOJIBLANCA	S	419	18,30	0,65	0,65	0,65		0,78			0,65	0,65
-1551679	29-104-051-00138-007	101138 OLIVAR-HOJIBLANCA	S	419	18,30	11,94	11,91	11,91		14,36			11,91	11,91
-1551668	29-104-051-00138-007	101268 OLIVAR-PICO LIMON	S	419	18,30	6,80	6,80	6,80		8,20			6,80	6,80
-1551653	29-104-051-00138-007	101268 OLIVAR-PICO LIMON	S	419	18,30	2,38	2,38	2,38		2,87			2,38	2,38
5247874	29-048-002-00044-001	101010 OLIVAR-PICUAL	R	419	40,60	0,59	0,59	0,59		0,59			0,59	0,59

INCIDENCIAS

INCIDENCIA DESCRIPCIÓN

- 4272 Verifica que las líneas de declaración de las Solicitudes Únicas no tienen solapes con la capa de Retroactividad Gráfica (ambas de la misma campaña) a nivel de expediente/línea de declaración gráfica de la solicitud.
Ref:-1551679 Recinto:29-104-051-00138-00007 Cultivo: - Agregado de la referencia del recinto.:0 Zona de la referencia del recinto.:0 Superficie solapada.:0,03 Id. Incid.:97948658
- 100402 Recinto solicitado no forma parte de ningún organismo de control autorizado para la producción ecológica en Andalucía o fecha de inscripción posterior al plazo establecido (Anexo I. Criterios de Subvencionabilidad. Orden 28 de marzo de 2023).
Ref:-1551652 Recinto:29-104-051-00138-00014 Cultivo:101138 OLIVAR-HOJIBLANCA Regadío
- 100412 Número de hectáreas validadas inferior a la superficie mínima permitida por el grupo de cultivo (Anexo I. Criterios de Subvencionabilidad. Orden 28 de marzo de 2023).
Sup. Resuelta:0 Grupo de Pago:FRUTALES REGADÍO
- 100413 Recinto perteneciente a grupo de cultivo que no cumple con la superficie mínima requerida (Anexo I. Criterios de Subvencionabilidad. Orden 28 de marzo de 2023).
Ref:4650373 Recinto:29-048-002-00038-00004 Cultivo:110067 CEREZOS-SUMMIT Regadío Sup. Declarada:0,58 Superficie Resolver: 0,58
- 100424 Solicita recinto que no está comprometido para la operación.
Ref:5247862 Recinto:29-048-002-00038-00001 Cultivo:110067 CEREZOS-SUMMIT Secano
Ref:-1551652 Recinto:29-104-051-00138-00014 Cultivo:101138 OLIVAR-HOJIBLANCA Regadío

(1) Superficie declarada admisible ajustada con la superficie comprometida.
(2) Factor de penalización valorando el alcance para el tipo de compromiso.

Puede verificar la integridad de una copia de este documento mediante la lectura del código QR adjunto o mediante el acceso a la dirección https://ws050.juntadeandalucia.es/verificarFirma indicando el código de VERIFICACIÓN			
FIRMADO POR	JUAN JOSE SOLER GARCIA	30/01/2025	
	ROCIO GUIJARRO MILLAN		
VERIFICACIÓN	Pk2jm5URL3QM5ZZ58RR73JPN5XYKW	PÁG. 266/303	

**APELLIDOS Y NOMBRE / RAZÓN SOCIAL**

RUBIO PEÑA MARIA

NIF

***6235*

EXPEDIENTE

1265661

ANUALIDAD DE PAGO

1ª

IMPORTE POR ANUALIDAD

	2023	2024	2025	2026	2027
IMPORTE MÁXIMO SUBVENCIONABLE	721,69 €	721,69 €	721,69 €	601,42 €	601,42 €
IMPORTE MEDIO DE TRANSFERENCIA (€/ha)	419,59 €	419,59 €	419,59 €	349,66 €	349,66 €

RESUMEN DE UNIDADES

Cód	GRUPO DE PAGO	Sup. Dec. Admisible (ha)	Sup. Comprometida (ha)	Sup. ajustada compromiso (1) (ha)	% sobredec.	Sup. Propuesta (ha)	Importe Declarado	Importe Topado	Importe Propuesto	Importe tras sobredec.
423	FRUTALES REGADÍO	1,76		1,72	0,00	1,72	721,69	721,69	721,69	721,69
TOTAL		1,76	1,72	1,72		1,72	721,69	721,69	721,69	721,69

APLICACIÓN DE REDUCCIONES Y PENALIZACIONES

GRUPO DE PAGO	Importe Calculado	Importe prereduc.	Criterios de subvencionabilidad y compromisos	Presentación tardía	Omisión declaración	Condicionalidad	IMPORTE (Euros) PROPUESTO
FRUTALES REGADÍO	721,69	721,69	0,00	0,00	0,00	0,00	721,69
TOTAL	721,69	721,69					721,69

RESUMEN DE PAGOS**IMPORTE (Euros)**

	RESUELTO	FEADER	MAPA	CAPADR
FRUTALES REGADÍO - A pagar	721,69 €	613,44 €	70,80 €	37,45 €

RECINTOS PROPUESTOS

REF.	REFERENCIA SIGPAC	CULTIVO DESCRIPCIÓN CULTIVO	S/R G.PAGO	PEND. MEDIA (%)	SUP. DEC. ADMISIBLE (ha)	SUP. COMPROM. (ha)	SUP. AJUSTADA COMPR.(1) (ha)	SUP. CONV. SIGPAC (ha)	SUP. CERTIE. (ha)	SUP. CAMPO (ha)	SUP. CAMPO DETER. CULT. DECLARADO (ha)	SUP. DEC. REDUCIDA (ha)	SUP. PROPUESTA (ha)
-1594075	29-038-031-00091-003	207004 LIMONERO-VERNA	R	423	1,40	0,70	0,70	0,70	0,70			0,70	0,70
-1052215	29-080-018-00033-001	207004 LIMONERO-VERNA	R	423	2,90	0,16	0,16	0,16	0,16			0,16	0,16
-1052203	29-038-031-00008-001	207004 LIMONERO-VERNA	R	423	6,70	0,24	0,22	0,22	0,24			0,22	0,22
-1052202	29-038-031-00006-001	207004 LIMONERO-VERNA	R	423	1,70	0,42	0,42	0,42	0,42			0,42	0,42
-1052193	29-038-031-00090-001	207004 LIMONERO-VERNA	R	423	6,00	0,24	0,22	0,22	0,24			0,22	0,22

INCIDENCIAS**INCIDENCIA DESCRIPCIÓN**

- 3790 Recinto declarado inactivo
Ref.-1594060 Recinto:29-080-018-00028-00001 Cultivo: -
- 4272 Verifica que las líneas de declaración de las Solicitudes Únicas no tienen solapes con la capa de Retroactividad Gráfica (ambas de la misma campaña) a nivel de expediente/línea de declaración gráfica de la solicitud.
Ref.-1052203 Recinto:29-038-031-00008-00001 Cultivo: - Agregado de la referencia del recinto.:0 Zona de la referencia del recinto.:0 Superficie solapada.:0,02 Id. Incid.:97948867
Ref.-1052193 Recinto:29-038-031-00090-00001 Cultivo: - Agregado de la referencia del recinto.:0 Zona de la referencia del recinto.:0 Superficie solapada.:0,02 Id. Incid.:97948868
- 100400 Recinto con cultivo, variedad, régimen de explotación o uso Sigpac no compatible con la operación solicitada (Anexo IV.I Cultivos y variedades elegibles para las Intervenciones. Orden de 28 de marzo de 2023).
Ref.-1052195 Recinto:29-038-031-00007-00003 Cultivo:207004 LIMONERO-VERNA Secano Uso:CI
- 100424 Solicita recinto que no está comprometido para la operación.
Ref.-1052195 Recinto:29-038-031-00007-00003 Cultivo:207004 LIMONERO-VERNA Secano
Ref.-1594060 Recinto:29-080-018-00028-00001 Cultivo:207004 LIMONERO-VERNA Regadío

(1) Superficie declarada admisible ajustada con la superficie comprometida.
(2) Factor de penalización valorando el alcance para el tipo de compromiso.

Puede verificar la integridad de una copia de este documento mediante la lectura del código QR adjunto o mediante el acceso a la dirección <https://ws050.juntadeandalucia.es/verificarFirma> indicando el código de VERIFICACIÓN

FIRMADO POR

JUAN JOSE SOLER GARCIA

30/01/2025

ROCIO GUIJARRO MILLAN

VERIFICACIÓN

Pk2jm5URL3QM5ZZ58RR73JPN5XYKWK

PÁG. 267/303



**APELLIDOS Y NOMBRE / RAZÓN SOCIAL**

SANCHEZ HIDALGO MARIA CATALINA

NIF

****5733*

EXPEDIENTE

1215253

ANUALIDAD DE PAGO

1ª

IMPORTE POR ANUALIDAD

	2023	2024	2025	2026	2027
IMPORTE MÁXIMO SUBVENCIONABLE	4.022,89 €	4.022,89 €	4.022,89 €	3.352,42 €	3.352,42 €
IMPORTE MEDIO DE TRANSFERENCIA (€/ha)	327,06 €	327,06 €	327,06 €	272,55 €	272,55 €

RESUMEN DE UNIDADES

Cód	GRUPO DE PAGO	Sup. Dec. Admisible (ha)	Sup. Comprometida (ha)	Sup. ajustada compromiso (1) (ha)	% sobredec.	Sup. Propuesta (ha)	Importe Declarado	Importe Topado	Importe Propuesto	Importe tras sobredec.
419	OLIVAR	13,05		9,32	0,00	9,32	2.772,51	2.772,51	2.772,51	2.772,51
423	FRUTALES REGADÍO	4,22		2,98	0,00	2,98	1.250,38	1.250,38	1.250,38	1.250,38
TOTAL		17,27	12,30	12,30		12,30	4.022,89	4.022,89	4.022,89	4.022,89

APLICACIÓN DE REDUCCIONES Y PENALIZACIONES

GRUPO DE PAGO	Importe Calculado	Importe prereduc.	Criterios de subvencionabilidad y compromisos	Presentación tardía	Omisión declaración	Condicionabilidad	IMPORTE (Euros) PROPUESTO
FRUTALES REGADÍO	1.250,38	1.250,38	0,00	0,00	0,00	0,00	1.250,38
OLIVAR	2.772,51	2.772,51	0,00	0,00	0,00	0,00	2.772,51
TOTAL	4.022,89	4.022,89					4.022,89

RESUMEN DE PAGOS

	RESUELTO	FEADER	MAPA	CAPADR
FRUTALES REGADÍO - A pagar	1.250,38 €	1.062,82 €	122,66 €	64,90 €
OLIVAR - A pagar	2.772,51 €	2.356,63 €	271,98 €	143,90 €
TOTAL	4.022,89 €	3.419,45 €	394,64 €	208,80 €

RECINTOS PROPUESTOS

REF.	REFERENCIA SIGPAC	CULTIVO	DESCRIPCIÓN CULTIVO	S/R	G.PAGO	PEND. MEDIA (%)	SUP. DEC. ADMISIBLE (ha)	SUP. COMPROM. (ha)	SUP. AJUSTADA COMPROM. (1) (ha)	SUP. CONV. SIGPAC (ha)	SUP. CERTIF. (ha)	SUP. CAMPO (ha)	SUP. CAMPO DETER. CULT. DECLARADO (ha)	SUP. DEC. REDUCIDA (ha)	SUP. PROPUESTA (ha)
-1354051	29-012-003-00255-006	101021	OLIVAR-ALOREÑA	S	419	26,70	3,73	1,69	1,69		3,93			1,69	1,69
-600388	29-012-003-00255-006	101021	OLIVAR-ALOREÑA	S	419	26,70	3,08	1,39	1,39		3,23			1,39	1,39
-12343	29-012-003-00245-022	101021	OLIVAR-ALOREÑA	S	419	27,70	0,55	0,55	0,55		0,55			0,55	0,55
-12342	29-012-003-00245-021	101021	OLIVAR-ALOREÑA	S	419	27,80	0,69	0,69	0,69		0,69			0,69	0,69
4071861	29-012-003-00255-026	101021	OLIVAR-ALOREÑA	S	419	11,20	0,83	0,83	0,83		0,83			0,83	0,83
1700000002784547	29-012-003-00241-007	101021	OLIVAR-ALOREÑA	S	419	20,80	1,98	1,98	1,98		1,98			1,98	1,98
1700000002784552	29-012-003-00245-017	101021	OLIVAR-ALOREÑA	S	419	15,50	0,10	0,10	0,10		0,10			0,10	0,10
1700000002784553	29-040-007-00035-001	101021	OLIVAR-ALOREÑA	S	419	21,40	0,51	0,51	0,51		0,51			0,51	0,51
1700000002784554	29-012-003-00245-001	101021	OLIVAR-ALOREÑA	S	419	19,20	1,52	1,52	1,52		1,52			1,52	1,52
1700000002784555	29-012-003-00245-016	101021	OLIVAR-ALOREÑA	S	419	29,40	0,06	0,06	0,06		0,06			0,06	0,06
1700000002784558	29-080-005-00008-006	207004	LIMONERO-VERNA	R	423	2,30	2,18	1,39	1,39		2,18			1,39	1,39
1700000002784559	29-080-005-00008-001	207004	LIMONERO-VERNA	R	423	1,90	0,04	0,04	0,04		0,04			0,04	0,04
1700000002784561	29-012-022-00215-007	207004	LIMONERO-VERNA	R	423	16,80	0,10	0,10	0,10		0,10			0,10	0,10
1700000002784562	29-012-022-00215-002	207004	LIMONERO-VERNA	R	423	23,30	0,66	0,66	0,66		0,66			0,66	0,66
1700000002784563	29-080-005-00008-006	206308	NARANJO-VALENCIA LATE	R	423	2,30	0,91	0,58	0,58		0,91			0,58	0,58
1700000002784569	29-080-005-00008-006	207004	LIMONERO-VERNA	R	423	2,30	0,33	0,21	0,21		0,33			0,21	0,21

(1) Superficie declarada admisible ajustada con la superficie comprometida.
(2) Factor de penalización valorando el alcance para el tipo de compromiso.Puede verificar la integridad de una copia de este documento mediante la lectura del código QR adjunto o mediante el acceso a la dirección <https://ws050.juntadeandalucia.es/verificarFirma> indicando el código de VERIFICACIÓN

FIRMADO POR

JUAN JOSE SOLER GARCIA

30/01/2025

ROCIO GUIJARRO MILLAN

VERIFICACIÓN

Pk2jm5URL3QM5ZZ58RR73JPN5XYKWK

PÁG. 268/303





INCIDENCIAS

INCIDENCIA DESCRIPCIÓN

- 100402 Recinto solicitado no forma parte de ningún organismo de control autorizado para la producción ecológica en Andalucía o fecha de inscripción posterior al plazo establecido (Anexo I. Criterios de Subvencionabilidad. Orden 28 de marzo de 2023).
 Ref.-1354005 Recinto:29-040-007-00054-00007 Cultivo:207004 LIMONERO-VERNA Regadío
 Ref.-1613781 Recinto:29-080-005-00011-00001 Cultivo:207004 LIMONERO-VERNA Regadío
 Ref.-1613782 Recinto:29-080-005-00012-00001 Cultivo:207004 LIMONERO-VERNA Regadío
- 100421 Recinto declarado por error para una operación de la 6503, que se ha corregido de oficio marcando la operación correcta, de acuerdo con la fecha de inscripción del recinto en la producción ecológica.
 Ref.1700000002784566 Recinto:29-040-007-00050-00038 Cultivo:20000 BARBECHO TRADICIONAL-SIN VARIEDAD Regadío
 Ref.1700000002784567 Recinto:29-040-007-00051-00003 Cultivo:20000 BARBECHO TRADICIONAL-SIN VARIEDAD Regadío
 Ref.1700000002784551 Recinto:29-040-007-00051-00004 Cultivo:20000 BARBECHO TRADICIONAL-SIN VARIEDAD Regadío
 Ref.1700000002784549 Recinto:29-040-007-00053-00003 Cultivo:20000 BARBECHO TRADICIONAL-SIN VARIEDAD Secano
 Ref.1700000002784550 Recinto:29-040-007-00063-00036 Cultivo:20000 BARBECHO TRADICIONAL-SIN VARIEDAD Regadío
- 100424 Solicita recinto que no está comprometido para la operación.
 Ref.1700000002784566 Recinto:29-040-007-00050-00038 Cultivo:20000 BARBECHO TRADICIONAL-SIN VARIEDAD Regadío
 Ref.1700000002784567 Recinto:29-040-007-00051-00003 Cultivo:20000 BARBECHO TRADICIONAL-SIN VARIEDAD Regadío
 Ref.1700000002784551 Recinto:29-040-007-00051-00004 Cultivo:20000 BARBECHO TRADICIONAL-SIN VARIEDAD Regadío
 Ref.1700000002784549 Recinto:29-040-007-00053-00003 Cultivo:20000 BARBECHO TRADICIONAL-SIN VARIEDAD Secano
 Ref.-1354005 Recinto:29-040-007-00054-00007 Cultivo:207004 LIMONERO-VERNA Regadío
 Ref.1700000002784550 Recinto:29-040-007-00063-00036 Cultivo:20000 BARBECHO TRADICIONAL-SIN VARIEDAD Regadío
 Ref.-1354006 Recinto:29-040-007-00069-00034 Cultivo:207004 LIMONERO-VERNA Regadío
 Ref.-1613780 Recinto:29-080-005-00008-00005 Cultivo:207004 LIMONERO-VERNA Regadío
 Ref.-1613781 Recinto:29-080-005-00011-00001 Cultivo:207004 LIMONERO-VERNA Regadío
 Ref.-1613782 Recinto:29-080-005-00012-00001 Cultivo:207004 LIMONERO-VERNA Regadío

(1) Superficie declarada admisible ajustada con la superficie comprometida.
 (2) Factor de penalización valorando el alcance para el tipo de compromiso.

Puede verificar la integridad de una copia de este documento mediante la lectura del código QR adjunto o mediante el acceso a la dirección https://ws050.juntadeandalucia.es/verificarFirma indicando el código de VERIFICACIÓN			
FIRMADO POR	JUAN JOSE SOLER GARCIA ROCIO GUIJARRO MILLAN	30/01/2025	
VERIFICACIÓN	Pk2jm5URL3QM5ZZ58RR73JPN5XYKW	PÁG. 269/303	



SEVILLA

<u>APELLIDOS Y NOMBRE / RAZÓN SOCIAL</u>	<u>NIF</u>	<u>EXPEDIENTE</u>	<u>ANUALIDAD DE PAGO</u>
AGRICOLA CASANIEVES,S.C.	****7695*	1271612	

INCIDENCIAS

INCIDENCIA DESCRIPCIÓN

4272	Verifica que las líneas de declaración de las Solicitudes Únicas no tienen solapes con la capa de Retroactividad Gráfica (ambas de la misma campaña) a nivel de expediente/línea de declaración gráfica de la solicitud. Ref:-1500491 Recinto:41-012-036-00003-00016 Cultivo: - Agregado de la referencia del recinto.:0 Zona de la referencia del recinto.:0 Superficie solapada.:0,22 Id. Incid.:97948881 Ref:-933395 Recinto:41-012-036-00003-00016 Cultivo: - Agregado de la referencia del recinto.:0 Zona de la referencia del recinto.:0 Superficie solapada.:0,04 Id. Incid.:97948882
100421	Recinto declarado por error para una operación de la 6503, que se ha corregido de oficio marcando la operación correcta, de acuerdo con la fecha de inscripción del recinto en la producción ecológica. Ref:-933395 Recinto:41-012-036-00003-00016 Cultivo:8019 AVENA-HAMEL Secano Ref:-1500491 Recinto:41-012-036-00003-00016 Cultivo:20000 BARBECHO TRADICIONAL-SIN VARIEDAD Secano Ref:1700000006721191 Recinto:41-012-045-00001-00006 Cultivo:8019 AVENA-HAMEL Secano Ref:1700000006721190 Recinto:41-012-045-00001-00007 Cultivo:8019 AVENA-HAMEL Secano
100424	Solicita recinto que no está comprometido para la operación. Ref:-933395 Recinto:41-012-036-00003-00016 Cultivo:8019 AVENA-HAMEL Secano Ref:-1500491 Recinto:41-012-036-00003-00016 Cultivo:20000 BARBECHO TRADICIONAL-SIN VARIEDAD Secano Ref:1700000006721191 Recinto:41-012-045-00001-00006 Cultivo:8019 AVENA-HAMEL Secano Ref:1700000006721190 Recinto:41-012-045-00001-00007 Cultivo:8019 AVENA-HAMEL Secano Ref:4144846 Recinto:41-060-015-00251-00001 Cultivo:101323 OLIVAR-VERDIAL DE HUEVAR Secano
101008	Expediente sin compromisos vigentes. Operación:6503.1

(1) Superficie declarada admisible ajustada con la superficie comprometida.
(2) Factor de penalización valorando el alcance para el tipo de compromiso.

Puede verificar la integridad de una copia de este documento mediante la lectura del código QR adjunto o mediante el acceso a la dirección https://ws050.juntadeandalucia.es/verificarFirma indicando el código de VERIFICACIÓN			
FIRMADO POR	JUAN JOSE SOLER GARCIA ROCIO GUIJARRO MILLAN	30/01/2025	
VERIFICACIÓN	Pk2jm5URL3QM5ZZ58RR73JPN5XYKW	PÁG. 270/303	

**APELLIDOS Y NOMBRE / RAZÓN SOCIAL**

AGRICOLA HERGA SC

NIF

****5784*

EXPEDIENTE

1274019

ANUALIDAD DE PAGO

1ª

IMPORTES POR ANUALIDAD

	2023	2024	2025	2026	2027
IMPORTE MÁXIMO SUBVENCIONABLE	6.437,29 €	6.437,29 €	5.364,39 €	5.364,39 €	5.364,39 €
IMPORTE MEDIO DE TRANSFERENCIA (€/ha)	639,89 €	639,89 €	533,24 €	533,24 €	533,24 €

RESUMEN DE UNIDADES

Cód	GRUPO DE PAGO	Sup. Dec. Admisible (ha)	Sup. Comprometida (ha)	Sup. ajustada compromiso (1) (ha)	% sobredec.	Sup. Propuesta (ha)	Importe Declarado	Importe Topado	Importe Propuesto	Importe tras sobredec.
417	ARROZ	10,06		10,06	0,00	10,06	6.437,29	6.437,29	6.437,29	6.437,29
424	HERBÁCEOS NO ELEGIBLES	9,88		0,00	100,00	0,00	0,00	0,00	0,00	0,00
TOTAL		19,94	10,06	10,06		10,06	6.437,29	6.437,29	6.437,29	6.437,29

APLICACIÓN DE REDUCCIONES Y PENALIZACIONES

GRUPO DE PAGO	Importe Calculado	Importe prereduc.	Criterios de subvencionabilidad y compromisos	Presentación tardía	Omisión declaración	Condicionidad	IMPORTE (Euros) PROPUESTO
ARROZ	6.437,29	6.437,29	0,00	0,00	0,00	0,00	6.437,29
HERBÁCEOS NO ELEGIBLES	0,00	0,00	0,00	0,00	0,00	0,00	0,00
TOTAL	6.437,29	6.437,29					6.437,29

RESUMEN DE PAGOS

	RESUELTO	FEADER	MAPA	CAPADR
ARROZ - A pagar	6.437,29 €	5.471,70 €	631,50 €	334,09 €

RECINTOS PROPUESTOS

REF.	REFERENCIA SIGPAC	CULTIVO DESCRIPCIÓN CULTIVO	S/R	G.PAGO	PEND. MEDIA (%)	SUP. DEC. ADMISIBLE (ha)	SUP. COMPROM. (ha)	SUP. AJUSTADA COMPROM. (1) (ha)	SUP. CONY. SIGPAC (ha)	SUP. CERTIF. (ha)	SUP. CAMPO (ha)	SUP. CAMPO DETER. CULT. DECLARADO (ha)	SUP. DEC. REDUCIDA (ha)	SUP. PROPUESTA (ha)
5554275	41-012-038-00056-001	80307 ARROZ-HISPAGRAN	R	417	0,60	5,00	5,00	5,00	5,00	5,00			5,00	5,00
5554286	41-012-038-00055-002	80307 ARROZ-HISPAGRAN	R	417	0,80	5,06	5,06	5,06	5,06	5,06			5,06	5,06
5554270	41-012-038-00077-001	20000 BARBECHO TRADICIONAL-SIN VARIEDAD	R	424	0,60	5,07	5,07	5,07	5,07	5,07			5,07	5,07
5554281	41-012-038-00060-002	20000 BARBECHO TRADICIONAL-SIN VARIEDAD	R	424	1,50	4,81	4,81	4,81	4,81	4,81			4,81	4,81

INCIDENCIAS**INCIDENCIA DESCRIPCIÓN**

- 100421 Recinto declarado por error para una operación de la 6503, que se ha corregido de oficio marcando la operación correcta, de acuerdo con la fecha de inscripción del recinto en la producción ecológica.
 Ref:5554286 Recinto:41-012-038-00055-00002 Cultivo:80307 ARROZ-HISPAGRAN Regadío
 Ref:5554275 Recinto:41-012-038-00056-00001 Cultivo:80307 ARROZ-HISPAGRAN Regadío
 Ref:5554281 Recinto:41-012-038-00060-00002 Cultivo:20000 BARBECHO TRADICIONAL-SIN VARIEDAD Regadío
 Ref:5554270 Recinto:41-012-038-00077-00001 Cultivo:20000 BARBECHO TRADICIONAL-SIN VARIEDAD Regadío

(1) Superficie declarada admisible ajustada con la superficie comprometida.
 (2) Factor de penalización valorando el alcance para el tipo de compromiso.

Puede verificar la integridad de una copia de este documento mediante la lectura del código QR adjunto o mediante el acceso a la dirección <https://ws050.juntadeandalucia.es/verificarFirma> indicando el código de VERIFICACIÓN

FIRMADO POR	JUAN JOSE SOLER GARCIA	30/01/2025	
	ROCIO GUIJARRO MILLAN		
VERIFICACIÓN	Pk2jm5URL3QM5ZZ58RR73JPN5XYKW	PÁG. 271/303	



APELLIDOS Y NOMBRE / RAZÓN SOCIAL AGRICOLA Y GANADERA LOS MANANTIALES SL
NIF ****5006*
EXPEDIENTE 1211839
ANUALIDAD DE PAGO 1ª

IMPORTE POR ANUALIDAD

	2023	2024	2025	2026	2027
IMPORTE MÁXIMO SUBVENCIONABLE	2.778,46 €	2.778,46 €	2.778,46 €	2.315,39 €	2.315,39 €
IMPORTE MEDIO DE TRANSFERENCIA (€/ha)	297,48 €	297,48 €	297,48 €	247,90 €	247,90 €

RESUMEN DE UNIDADES

Cód	GRUPO DE PAGO	Sup. Dec. Admisible (ha)	Sup. Comprometida (ha)	Sup. ajustada compromiso (1) (ha)	% sobredec.	Sup. Propuesta (ha)	Importe Declarado	Importe Topado	Importe Propuesto	Importe tras sobredec.
419	OLIVAR	9,34		9,34	0,00	9,34	2.778,46	2.778,46	2.778,46	2.778,46
424	HERBÁCEOS NO ELEGIBLES	0,18		0,00	100,00	0,00	0,00	0,00	0,00	0,00
TOTAL		9,52	9,34	9,34		9,34	2.778,46	2.778,46	2.778,46	2.778,46

APLICACIÓN DE REDUCCIONES Y PENALIZACIONES

GRUPO DE PAGO	Importe Calculado	Importe prereduc.	Criterios de subvencionabilidad y compromisos	Presentación tardía	Omisión declaración	Condicionabilidad	IMPORTE (Euros) PROPUESTO
HERBÁCEOS NO ELEGIBLES	0,00	0,00		0,00	0,00	0,00	0,00
OLIVAR	2.778,46	2.778,46	0,00	0,00	0,00	0,00	2.778,46
TOTAL	2.778,46	2.778,46					2.778,46

RESUMEN DE PAGOS

	RESUELTO	FEADER	MAPA	CAPADR
OLIVAR - A pagar	2.778,46 €	2.361,69 €	272,57 €	144,20 €

RECINTOS PROPUESTOS

REF.	REFERENCIA SIGPAC	CULTIVO DESCRIPCIÓN CULTIVO	S/R G.PAGO	PEND. MEDIA (%)	SUP. DEC. ADMISIBLE (ha)	SUP. COMPROM. (ha)	SUP. AJUSTADA COMPROM. (1) (ha)	SUP. CONV. SIGPAC (ha)	SUP. CERTIF. (ha)	SUP. CAMPO (ha)	SUP. CAMPO DETER. CULT. DECLARADO (ha)	SUP. DEC. REDUCIDA (ha)	SUP. PROPUESTA (ha)
-1214834	41-087-009-00035-001	101218 OLIVAR-MANZANILLA DE SEVILLA	S 419	21,20	1,42	1,42	1,42	1,41	1,41	1,41	1,42	1,42	1,42
-500670	41-087-009-00024-001	101218 OLIVAR-MANZANILLA DE SEVILLA	S 419	6,80	1,41	1,41	1,41	1,41	1,41	1,41	1,41	1,41	1,41
-500629	41-087-009-00024-009	101218 OLIVAR-MANZANILLA DE SEVILLA	S 419	8,50	0,10	0,10	0,10	0,10	0,10	0,10	0,10	0,10	0,10
4144661	41-087-009-00024-003	101218 OLIVAR-MANZANILLA DE SEVILLA	S 419	14,30	0,32	0,32	0,32	0,32	0,32	0,32	0,32	0,32	0,32
4144665	41-087-009-00024-008	101218 OLIVAR-MANZANILLA DE SEVILLA	S 419	7,80	0,93	0,93	0,93	0,93	0,93	0,93	0,93	0,93	0,93
4144669	41-087-009-00031-004	101218 OLIVAR-MANZANILLA DE SEVILLA	S 419	17,10	2,22	2,22	2,22	2,22	2,22	2,22	2,22	2,22	2,22
4144675	41-087-009-00033-007	101218 OLIVAR-MANZANILLA DE SEVILLA	S 419	22,00	2,49	2,49	2,49	2,49	2,49	2,49	2,49	2,49	2,49
5127106	41-087-009-00030-001	101218 OLIVAR-MANZANILLA DE SEVILLA	S 419	21,10	0,45	0,45	0,45	0,45	0,45	0,45	0,45	0,45	0,45
-500630	41-087-009-00024-023	20000 BARBECHO TRADICIONAL-SIN VARIEDAD	S 424	8,00	0,18	0,18	0,18	0,18	0,18	0,18	0,18	0,18	0,18

(1) Superficie declarada admisible ajustada con la superficie comprometida.
(2) Factor de penalización valorando el alcance para el tipo de compromiso.

Puede verificar la integridad de una copia de este documento mediante la lectura del código QR adjunto o mediante el acceso a la dirección <https://ws050.juntadeandalucia.es/verificarFirma> indicando el código de VERIFICACIÓN

FIRMADO POR

JUAN JOSE SOLER GARCIA

30/01/2025

ROCIO GUIJARRO MILLAN

VERIFICACIÓN

Pk2jm5URL3QM5ZZ58RR73JPN5XYKW

PÁG. 272/303



**INCIDENCIAS****INCIDENCIA DESCRIPCIÓN**

247	Recinto cuyo CAP/CSP declarado es menor al CAP/CSP prevalente y no presenta alegación al SIGPAC Ref:4144663 Recinto:41-087-009-00024-00006 Cultivo:62000 PASTOS PERMANENTES DE 5 O MAS AÑOS-SIN VARIEDAD Secano CAP prevalente: CAP declarado: Ref:4144672 Recinto:41-087-009-00033-00004 Cultivo:62000 PASTOS PERMANENTES DE 5 O MAS AÑOS-SIN VARIEDAD Secano CAP prevalente: CAP declarado: Ref:4144673 Recinto:41-087-009-00033-00005 Cultivo:62000 PASTOS PERMANENTES DE 5 O MAS AÑOS-SIN VARIEDAD Secano CAP prevalente: CAP declarado:
3790	Recinto declarado inactivo Ref:-1214730 Recinto:41-087-009-00025-00002 Cultivo: - Ref:-1214731 Recinto:41-087-009-00025-00002 Cultivo: -
100400	Recinto con cultivo, variedad, régimen de explotación o uso Siggac no compatible con la operación solicitada (Anexo IV.I Cultivos y variedades elegibles para las Intervenciones. Orden de 28 de marzo de 2023). Ref:4144667 Recinto:41-087-009-00024-00016 Cultivo:78000 RAYGRAS ANUAL (Lolium multiflorum LAM. And hybrids)-SIN VARIEDAD Secano Uso:TA
100411	Recinto no admisible por no estar asociado en SIGGAN a una explotación ganadera (Artículo 10 de la Orden de 28 de marzo de 2023). Ref:4144663 Recinto:41-087-009-00024-00006 Cultivo:62000 PASTOS PERMANENTES DE 5 O MAS AÑOS-SIN VARIEDAD Secano Ref:4144672 Recinto:41-087-009-00033-00004 Cultivo:62000 PASTOS PERMANENTES DE 5 O MAS AÑOS-SIN VARIEDAD Secano Ref:4144673 Recinto:41-087-009-00033-00005 Cultivo:62000 PASTOS PERMANENTES DE 5 O MAS AÑOS-SIN VARIEDAD Secano
100421	Recinto declarado por error para una operación de la 6503, que se ha corregido de oficio marcando la operación correcta, de acuerdo con la fecha de inscripción del recinto en la producción ecológica. Ref:-500670 Recinto:41-087-009-00024-00001 Cultivo:101218 OLIVAR-MANZANILLA DE SEVILLA Secano Ref:4144661 Recinto:41-087-009-00024-00003 Cultivo:101218 OLIVAR-MANZANILLA DE SEVILLA Secano Ref:4144663 Recinto:41-087-009-00024-00006 Cultivo:62000 PASTOS PERMANENTES DE 5 O MAS AÑOS-SIN VARIEDAD Secano Ref:4144665 Recinto:41-087-009-00024-00008 Cultivo:101218 OLIVAR-MANZANILLA DE SEVILLA Secano Ref:-500629 Recinto:41-087-009-00024-00009 Cultivo:101218 OLIVAR-MANZANILLA DE SEVILLA Secano Ref:-1214730 Recinto:41-087-009-00025-00002 Cultivo:101218 OLIVAR-MANZANILLA DE SEVILLA Secano Ref:-1214731 Recinto:41-087-009-00025-00002 Cultivo:101218 OLIVAR-MANZANILLA DE SEVILLA Secano Ref:5127106 Recinto:41-087-009-00030-00001 Cultivo:101218 OLIVAR-MANZANILLA DE SEVILLA Secano Ref:4144669 Recinto:41-087-009-00031-00004 Cultivo:101218 OLIVAR-MANZANILLA DE SEVILLA Secano Ref:4144672 Recinto:41-087-009-00033-00004 Cultivo:62000 PASTOS PERMANENTES DE 5 O MAS AÑOS-SIN VARIEDAD Secano Ref:4144673 Recinto:41-087-009-00033-00005 Cultivo:62000 PASTOS PERMANENTES DE 5 O MAS AÑOS-SIN VARIEDAD Secano Ref:4144675 Recinto:41-087-009-00033-00007 Cultivo:101218 OLIVAR-MANZANILLA DE SEVILLA Secano Ref:-1214834 Recinto:41-087-009-00035-00001 Cultivo:101218 OLIVAR-MANZANILLA DE SEVILLA Secano
100424	Solicita recinto que no está comprometido para la operación. Ref:4144663 Recinto:41-087-009-00024-00006 Cultivo:62000 PASTOS PERMANENTES DE 5 O MAS AÑOS-SIN VARIEDAD Secano Ref:4144667 Recinto:41-087-009-00024-00016 Cultivo:78000 RAYGRAS ANUAL (Lolium multiflorum LAM. And hybrids)-SIN VARIEDAD Secano Ref:-1214730 Recinto:41-087-009-00025-00002 Cultivo:101218 OLIVAR-MANZANILLA DE SEVILLA Secano Ref:-1214731 Recinto:41-087-009-00025-00002 Cultivo:101218 OLIVAR-MANZANILLA DE SEVILLA Secano Ref:4144672 Recinto:41-087-009-00033-00004 Cultivo:62000 PASTOS PERMANENTES DE 5 O MAS AÑOS-SIN VARIEDAD Secano Ref:4144673 Recinto:41-087-009-00033-00005 Cultivo:62000 PASTOS PERMANENTES DE 5 O MAS AÑOS-SIN VARIEDAD Secano

(1) Superficie declarada admisible ajustada con la superficie comprometida.
(2) Factor de penalización valorando el alcance para el tipo de compromiso.

Puede verificar la integridad de una copia de este documento mediante la lectura del código QR adjunto o mediante el acceso a la dirección https://ws050.juntadeandalucia.es/verificarFirma indicando el código de VERIFICACIÓN			
FIRMADO POR	JUAN JOSE SOLER GARCIA ROCIO GUIJARRO MILLAN	30/01/2025	
VERIFICACIÓN	Pk2jm5URL3QM5ZZ58RR73JPN5XYKW	PÁG. 273/303	

**APELLIDOS Y NOMBRE / RAZÓN SOCIAL**

AGRICULTURE CAPITAL, SL

NIF

****5490*

EXPEDIENTE

1274121

ANUALIDAD DE PAGO

1ª

IMPORTE POR ANUALIDAD

	2023	2024	2025	2026	2027
IMPORTE MÁXIMO SUBVENCIONABLE	6.629,98 €	6.629,98 €	6.041,51 €	5.524,89 €	5.524,89 €
IMPORTE MEDIO DE TRANSFERENCIA (€/ha)	221,89 €	221,89 €	202,19 €	184,90 €	184,90 €

RESUMEN DE UNIDADES

Cód	GRUPO DE PAGO	Sup. Dec. Admisible (ha)	Sup. Comprometida (ha)	Sup. ajustada compromiso (1) (ha)	% sobredec.	Sup. Propuesta (ha)	Importe Declarado	Importe Topado	Importe Propuesto	Importe tras sobredec.
416	HERBÁCEOS	19,46		19,46	0,00	19,46	3.530,24	3.530,24	3.530,24	3.530,24
419	OLIVAR	10,42		10,42	0,00	10,42	3.099,74	3.099,74	3.099,74	3.099,74
TOTAL		29,88	29,88	29,88		29,88	6.629,98	6.629,98	6.629,98	6.629,98

APLICACIÓN DE REDUCCIONES Y PENALIZACIONES

GRUPO DE PAGO	Importe Calculado	Importe prereduc.	Criterios de subvencionabilidad y compromisos	Presentación tardía	Omisión declaración	Condicionalidad	IMPORTE (Euros)
							PROPUESTO
HERBÁCEOS	3.530,24	3.530,24	0,00	0,00	1,00	0,00	3.494,94
OLIVAR	3.099,74	3.099,74	0,00	0,00	1,00	0,00	3.068,74
TOTAL	6.629,98	6.629,98					6.563,68

RESUMEN DE PAGOS

	IMPORTE (Euros)			
	RESUELTO	FEADER	MAPA	CAPADR
HERBÁCEOS - A pagar	3.494,94 €	2.970,70 €	342,85 €	181,39 €
OLIVAR - A pagar	3.068,74 €	2.608,43 €	301,04 €	159,27 €
TOTAL	6.563,68 €	5.579,13 €	643,89 €	340,66 €

RECINTOS PROPUESTOS

REF.	REFERENCIA SIGPAC	CULTIVO	DESCRIPCIÓN CULTIVO	S/R	G.PAGO	PEND. MEDIA (%)	SUP. DEC. ADMISIBLE (ha)	SUP. COMPROM. (ha)	SUP. AJUSTADA COMPROM. (1) (ha)	SUP. CONV. SIGPAC (ha)	SUP. CERTIF. (ha)	SUP. CAMPO (ha)	SUP. CAMPO DETER. CULT. DECLARADO (ha)	SUP. DEC. REDUCIDA (ha)	SUP. PROPUESTA (ha)
-1016870	41-051-010-00006-012	40000	GUISANTES-SIN VARIEDAD	S	416	8,50	14,95	14,95	14,95		14,95			14,95	14,95
1700000007249701	41-015-014-00014-006	40000	GUISANTES-SIN VARIEDAD	S	416	10,20	4,51	4,51	4,51		4,51			4,51	4,51
1700000007249686	41-012-003-00019-006	101218	OLIVAR-MANZANILLA DE SEVILLA	R	419	9,10	1,01	1,01	1,01		1,01			1,01	1,01
1700000007249687	41-012-003-00019-004	101218	OLIVAR-MANZANILLA DE SEVILLA	R	419	13,50	3,50	3,50	3,50		3,50			3,50	3,50
1700000007249703	41-012-003-00019-005	101218	OLIVAR-MANZANILLA DE SEVILLA	S	419	19,80	2,70	2,70	2,70		2,70			2,70	2,70
1700000007249705	41-015-014-00014-002	101218	OLIVAR-MANZANILLA DE SEVILLA	S	419	19,70	3,21	3,21	3,21		3,21			3,21	3,21

(1) Superficie declarada admisible ajustada con la superficie comprometida.
(2) Factor de penalización valorando el alcance para el tipo de compromiso.

Puede verificar la integridad de una copia de este documento mediante la lectura del código QR adjunto o mediante el acceso a la dirección <https://ws050.juntadeandalucia.es/verificarFirma> indicando el código de VERIFICACIÓN

FIRMADO POR

JUAN JOSE SOLER GARCIA

30/01/2025

ROCIO GUIJARRO MILLAN

VERIFICACIÓN

Pk2jm5URL3QM5ZZ58RR73JPN5XYKW

PÁG. 274/303






INCIDENCIAS

INCIDENCIA DESCRIPCIÓN

- 226 Recinto abandonado según SIGPAC por el que solicita alguna ayuda/práctica.
Ref:-1620444 Recinto:41-012-003-00019-00003 Cultivo:20000 BARBECHO TRADICIONAL-SIN VARIEDAD Regadío
Ref:-1620443 Recinto:41-015-014-00014-00008 Cultivo:20000 BARBECHO TRADICIONAL-SIN VARIEDAD Secano
- 256 Solicitud con recintos no declarados en campaña actual con una reducción por omisión de superficie superior al 3%
CÓDIGO PARA EL PORCENTAJE DE REDUCCIÓN POR OMISIÓN QUE CORRESPONDE A LA SOLICITUD:1
- 4272 Verifica que las líneas de declaración de las Solicitudes Únicas no tienen solapes con la capa de Retroactividad Gráfica (ambas de la misma campaña) a nivel de expediente/línea de declaración gráfica de la solicitud.
Ref:-1629983 Recinto:11-020-111-00133-00005 Cultivo: - Agregado de la referencia del recinto.:0 Zona de la referencia del recinto.:0 Superficie solapada.:0,03 Id. Incid.:97948902
Ref:-1629983 Recinto:11-020-111-00133-00005 Cultivo: - Agregado de la referencia del recinto.:0 Zona de la referencia del recinto.:0 Superficie solapada.:0,07 Id. Incid.:97948904
Ref:-1629983 Recinto:11-020-111-00133-00005 Cultivo: - Agregado de la referencia del recinto.:0 Zona de la referencia del recinto.:0 Superficie solapada.:0,11 Id. Incid.:97948903
- 100402 Recinto solicitado no forma parte de ningún organismo de control autorizado para la producción ecológica en Andalucía o fecha de inscripción posterior al plazo establecido (Anexo I. Criterios de Subvencionabilidad. Orden 28 de marzo de 2023).
Ref:-1629983 Recinto:11-020-111-00133-00005 Cultivo:20000 BARBECHO TRADICIONAL-SIN VARIEDAD Secano
Ref:6960502 Recinto:11-020-111-00133-00005 Cultivo:50000 GARBANZOS-SIN VARIEDAD Secano
- 100424 Solicita recinto que no está comprometido para la operación.
Ref:-1629983 Recinto:11-020-111-00133-00005 Cultivo:20000 BARBECHO TRADICIONAL-SIN VARIEDAD Secano
Ref:6960502 Recinto:11-020-111-00133-00005 Cultivo:50000 GARBANZOS-SIN VARIEDAD Secano
Ref:-1620444 Recinto:41-012-003-00019-00003 Cultivo:20000 BARBECHO TRADICIONAL-SIN VARIEDAD Regadío
Ref:-1620443 Recinto:41-015-014-00014-00008 Cultivo:20000 BARBECHO TRADICIONAL-SIN VARIEDAD Secano

(1) Superficie declarada admisible ajustada con la superficie comprometida.
(2) Factor de penalización valorando el alcance para el tipo de compromiso.

Puede verificar la integridad de una copia de este documento mediante la lectura del código QR adjunto o mediante el acceso a la dirección https://ws050.juntadeandalucia.es/verificarFirma indicando el código de VERIFICACIÓN			
FIRMADO POR	JUAN JOSE SOLER GARCIA ROCIO GUIJARRO MILLAN	30/01/2025	
VERIFICACIÓN	Pk2jm5URL3QM5ZZ58RR73JPN5XYKW	PÁG. 275/303	

**APELLIDOS Y NOMBRE / RAZÓN SOCIAL**

AGROPECUARIA ARAYME S.L.

NIF

***7491*

EXPEDIENTE

1117250

ANUALIDAD DE PAGO

1ª

IMPORTE POR ANUALIDAD

	2023	2024	2025	2026	2027
IMPORTE MÁXIMO SUBVENCIONABLE	4.155,80 €	4.155,80 €	4.155,80 €	3.463,16 €	3.463,16 €
IMPORTE MEDIO DE TRANSFERENCIA (€/ha)	297,48 €	297,48 €	297,48 €	247,90 €	247,90 €

RESUMEN DE UNIDADES

Cód	GRUPO DE PAGO	Sup. Dec. Admisible (ha)	Sup. Comprometida (ha)	Sup. ajustada compromiso (1) (ha)	% sobredec.	Sup. Propuesta (ha)	Importe Declarado	Importe Topado	Importe Propuesto	Importe tras sobredec.
419	OLIVAR	13,97		13,97	0,00	13,97	4.155,80	4.155,80	4.155,80	4.155,80
TOTAL		13,97	13,97	13,97		13,97	4.155,80	4.155,80	4.155,80	4.155,80

APLICACIÓN DE REDUCCIONES Y PENALIZACIONES

GRUPO DE PAGO	Importe Calculado	Importe prereduc.	Criterios de subvencionabilidad y compromisos	Presentación tardía	Omisión declaración	Condicionabilidad	IMPORTE (Euros) PROPUESTO
OLIVAR	4.155,80	4.155,80	0,00	0,00	0,00	0,00	4.155,80
TOTAL	4.155,80	4.155,80					4.155,80

RESUMEN DE PAGOS**IMPORTE (Euros)**

OLIVAR - A pagar	RESUELTO	FEADER	MAPA	CAPADR
	4.155,80 €	3.532,43 €	407,68 €	215,69 €

RECINTOS PROPUESTOS

REF.	REFERENCIA SIGPAC	CULTIVO DESCRIPCIÓN CULTIVO	S/R G.PAGO	PEND. MEDIA (%)	SUP. DEC. ADMISIBLE (ha)	SUP. COMPROM. (ha)	SUP. AJUSTADA COMPR.(1) (ha)	SUP. CONV. SIGPAC (ha)	SUP. CERTIE. (ha)	SUP. CAMPO (ha)	SUP. CAMPO DETER. CULL. DECLARADO (ha)	SUP. DEC. REDUCIDA (ha)	SUP. PROPUESTA (ha)
-1339766	41-048-038-00040-005	101268 OLIVAR-PICO LIMON	S 419	19,30	0,11	0,11	0,11		0,11			0,11	0,11
-792258	41-048-038-00040-001	101268 OLIVAR-PICO LIMON	S 419	10,90	0,46	0,46	0,46		0,46			0,46	0,46
4609834	41-048-037-00107-001	101268 OLIVAR-PICO LIMON	S 419	6,90	0,36	0,36	0,36		0,36			0,36	0,36
4609836	41-048-037-00108-001	101268 OLIVAR-PICO LIMON	S 419	8,30	0,38	0,38	0,38		0,38			0,38	0,38
5331466	41-048-036-00130-002	101268 OLIVAR-PICO LIMON	S 419	14,10	9,83	9,83	9,83		9,83			9,83	9,83
5331469	41-048-036-00126-002	101268 OLIVAR-PICO LIMON	S 419	40,20	1,34	1,34	1,34		1,34			1,34	1,34
5331760	41-048-036-00122-002	101268 OLIVAR-PICO LIMON	S 419	31,30	1,49	1,49	1,49		1,49			1,49	1,49

(1) Superficie declarada admisible ajustada con la superficie comprometida.
(2) Factor de penalización valorando el alcance para el tipo de compromiso.

Puede verificar la integridad de una copia de este documento mediante la lectura del código QR adjunto o mediante el acceso a la dirección <https://ws050.juntadeandalucia.es/verificarFirma> indicando el código de VERIFICACIÓN

FIRMADO POR

JUAN JOSE SOLER GARCIA

30/01/2025

ROCIO GUIJARRO MILLAN

VERIFICACIÓN

Pk2jm5URL3QM5ZZ58RR73JPN5XYKWK

PÁG. 276/303



**APELLIDOS Y NOMBRE / RAZÓN SOCIAL**

CAPFINCA FRANCAS SL

NIF

***0278*

EXPEDIENTE

1104106

ANUALIDAD DE PAGO

1ª

IMPORTES POR ANUALIDAD

	2023	2024	2025	2026	2027
IMPORTE MÁXIMO SUBVENCIONABLE	17.476,86 €	17.476,86 €	16.547,25 €	14.564,05 €	14.564,05 €
IMPORTE MEDIO DE TRANSFERENCIA (€/ha)	101,86 €	101,86 €	96,44 €	84,88 €	84,88 €

RESUMEN DE UNIDADES

Cód	GRUPO DE PAGO	Sup. Dec. Admisible (ha)	Sup. Comprometida (ha)	Sup. ajustada compromiso (1) (ha)	% sobredec.	Sup. Propuesta (ha)	Importe Declarado	Importe Topado	Importe Propuesto	Importe tras sobredec.
418	PASTOS ASOCIADOS A GANADERÍA ECOLÓGICA	139,60		131,58	0,00	131,58	10.740,29	5.577,66	5.577,66	5.577,66
419	OLIVAR	113,84		40,00	0,00	40,00	11.899,20	11.899,20	11.899,20	11.899,20
TOTAL		253,44	171,58	171,58		171,58	22.639,49	17.476,86	17.476,86	17.476,86

APLICACIÓN DE REDUCCIONES Y PENALIZACIONES

GRUPO DE PAGO	Importe Calculado	Importe prereduc.	Criterios de subvencionabilidad y compromisos		Presentación tardía	Omisión declaración	Condicionalidad	IMPORTE (Euros)	
			Importe subvencionabilidad	Importe y compromisos				PROPUESTO	PROPUESTO
OLIVAR	11.899,20	11.899,20	0,00	0,00	0,00	0,00	0,00	11.899,20	
PASTOS ASOCIADOS A GANADERÍA	5.577,66	5.577,66	0,00	0,00	0,00	0,00	0,00	5.577,66	
TOTAL	17.476,86	17.476,86						17.476,86	

RESUMEN DE PAGOS

	IMPORTE (Euros)			
	RESUELTO	FEADER	MAPA	CAPADR
OLIVAR - A pagar	11.899,20 €	10.114,32 €	1.167,31 €	617,57 €
PASTOS ASOCIADOS A GANADERÍA ECOLÓGICA - A pagar	5.577,66 €	4.741,01 €	547,17 €	289,48 €
TOTAL	17.476,86 €	14.855,33 €	1.714,48 €	907,05 €

RECINTOS PROPUESTOS

REF.	REFERENCIA SIGPAC	CULTIVO DESCRIPCIÓN CULTIVO	S/R G.PAGO	PEND. MEDIA (%)	SUP. DEC. ADMISIBLE (ha)	SUP. COMPROM. (ha)	SUP. AJUSTADA COMPR. (1) (ha)	SUP. CONV. SIGPAC (ha)	SUP. CERTIF. (ha)	SUP. CAMPO (ha)	SUP. CAMPO DETER. CULT. DECLARADO (ha)	SUP. DEC. REDUCIDA (ha)	SUP. PROPUESTA (ha)
-1626682	41-033-005-00006-001	62000 PASTOS PERMANENTES DE 5 O MAS AÑOS-SIN VARIEDAD	S 418	42,70	30,16	26,81	26,81		60,41			26,81	26,81
-1614201	41-078-006-00007-007	62000 PASTOS PERMANENTES DE 5 O MAS AÑOS-SIN VARIEDAD	S 418	38,40	37,91	33,24	33,24		87,38			33,24	33,24
-1369254	41-055-003-00002-003	62000 PASTOS PERMANENTES DE 5 O MAS AÑOS-SIN VARIEDAD	S 418	32,10	37,46	37,46	37,46		68,11			37,46	37,46
5080865	41-055-003-00002-022	62000 PASTOS PERMANENTES DE 5 O MAS AÑOS-SIN VARIEDAD	S 418	7,70	1,86	1,86	1,86		2,19			1,86	1,86
5080866	41-055-004-00002-008	62000 PASTOS PERMANENTES DE 5 O MAS AÑOS-SIN VARIEDAD	S 418	20,30	5,30	5,30	5,30		5,30			5,30	5,30
5080904	41-078-006-00007-028	62000 PASTOS PERMANENTES DE 5 O MAS AÑOS-SIN VARIEDAD	S 418	31,30	3,50	3,50	3,50		4,12			3,50	3,50
5084116	41-055-004-00002-022	62000 PASTOS PERMANENTES DE 5 O MAS AÑOS-SIN VARIEDAD	S 418	8,20	1,07	1,07	1,07		2,37			1,07	1,07
5084117	41-055-004-00002-009	62000 PASTOS PERMANENTES DE 5 O MAS AÑOS-SIN VARIEDAD	S 418	44,60	15,65	15,65	15,65		20,87			15,65	15,65
5084118	41-055-004-00002-003	62000 PASTOS PERMANENTES DE 5 O MAS AÑOS-SIN VARIEDAD	S 418	10,80	2,80	2,80	2,80		4,30			2,80	2,80
5084120	41-055-004-00002-004	62000 PASTOS PERMANENTES DE 5 O MAS AÑOS-SIN VARIEDAD	S 418	12,20	3,47	3,47	3,47		4,08			3,47	3,47
5084127	41-055-003-00002-021	62000 PASTOS PERMANENTES DE 5 O MAS AÑOS-SIN VARIEDAD	S 418	24,60	0,42	0,42	0,42		0,56			0,42	0,42
-1369260	41-055-004-00024-030	101195 OLIVAR-LECHIN DE SEVILLA	S 419	18,70	0,01	0,01	0,01		0,01			0,01	0,01
-1369259	41-055-003-00002-124	101195 OLIVAR-LECHIN DE SEVILLA	S 419	23,30	4,56	4,56	4,56		4,56			4,56	4,56
-1369257	41-055-003-00002-015	101195 OLIVAR-LECHIN DE SEVILLA	S 419	17,40	0,57	0,57	0,57		0,57			0,57	0,57
-1369256	41-055-003-00002-013	101195 OLIVAR-LECHIN DE SEVILLA	S 419	21,80	5,39	5,39	5,39		5,39			5,39	5,39
-72314	41-033-005-00003-007	101195 OLIVAR-LECHIN DE SEVILLA	S 419	18,30	40,12	40,12	40,12		40,12			40,12	40,12
4120553	41-033-005-00003-003	101195 OLIVAR-LECHIN DE SEVILLA	S 419	22,70	41,97	41,97	41,97		50,57			41,97	41,97
4120554	41-033-005-00003-002	101195 OLIVAR-LECHIN DE SEVILLA	S 419	25,90	19,79	19,79	19,79		19,79			19,79	19,79
4120555	41-033-005-00003-001	101195 OLIVAR-LECHIN DE SEVILLA	S 419	23,50	1,25	1,25	1,25		1,68			1,25	1,25
4121658	41-033-005-00002-040	101195 OLIVAR-LECHIN DE SEVILLA	S 419	33,40	0,18	0,18	0,18		0,18			0,18	0,18

(1) Superficie declarada admisible ajustada con la superficie comprometida.
(2) Factor de penalización valorando el alcance para el tipo de compromiso.Puede verificar la integridad de una copia de este documento mediante la lectura del código QR adjunto o mediante el acceso a la dirección <https://ws050.juntadeandalucia.es/verificarFirma> indicando el código de VERIFICACIÓN

FIRMADO POR

JUAN JOSE SOLER GARCIA

30/01/2025

ROCIO GUIJARRO MILLAN

VERIFICACIÓN

Pk2jm5URL3QM5ZZ58RR73JPN5XYKWK

PÁG. 277/303



**INCIDENCIAS****INCIDENCIA DESCRIPCIÓN**

- 224 La superficie de cruce total de productos de la agrupación Pastos permanentes sobre un mismo recinto en una misma solicitud, no puede superar la superficie total admisible de pastos.
Ref:-1626682 Recinto:41-033-005-00006-00001 Cultivo:62000 PASTOS PERMANENTES DE 5 O MAS AÑOS-SIN VARIEDAD Secano Superficie admisible de pastos del recinto según SIGPAC.:3927 Suma de superficies de cruce netas declaradas para este recinto por el solicitante.:4417 Exceso de superficie (Hectáreas):3,35
Ref:-1614201 Recinto:41-078-006-00007-00007 Cultivo:62000 PASTOS PERMANENTES DE 5 O MAS AÑOS-SIN VARIEDAD Secano Superficie admisible de pastos del recinto según SIGPAC.:6554 Suma de superficies de cruce netas declaradas para este recinto por el solicitante.:7474 Exceso de superficie (Hectáreas):4,67
- 100407 Explotación solicitada no forma parte de ningún organismo de control autorizado para la producción ecológica en Andalucía o fecha de inscripción posterior al plazo establecido (Anexo I. Criterios de Subvencionabilidad. Orden 28 de marzo de 2023).
Explotación:ES410550000438 Especie:PORCINO
- 100410 Recinto no admisible por pertenecer a una explotación ganadera No inscrita en Sipea (Artículo 10 de la Orden de 28 de marzo de 2023).
Ref:-1396167 Recinto:41-055-003-00002-00095 Cultivo:62000 PASTOS PERMANENTES DE 5 O MAS AÑOS-SIN VARIEDAD Secano Explotación:ES410550000438
- 100421 Recinto declarado por error para una operación de la 6503, que se ha corregido de oficio marcando la operación correcta, de acuerdo con la fecha de inscripción del recinto en la producción ecológica.
Ref:-1626682 Recinto:41-033-005-00006-00001 Cultivo:62000 PASTOS PERMANENTES DE 5 O MAS AÑOS-SIN VARIEDAD Secano
Ref:5084126 Recinto:41-055-003-00002-00002 Cultivo:62000 PASTOS PERMANENTES DE 5 O MAS AÑOS-SIN VARIEDAD Secano
Ref:-1369254 Recinto:41-055-003-00002-00003 Cultivo:62000 PASTOS PERMANENTES DE 5 O MAS AÑOS-SIN VARIEDAD Secano
Ref:-1369256 Recinto:41-055-003-00002-00013 Cultivo:101195 OLIVAR-LECHIN DE SEVILLA Secano
Ref:-1369257 Recinto:41-055-003-00002-00015 Cultivo:101195 OLIVAR-LECHIN DE SEVILLA Secano
Ref:5084127 Recinto:41-055-003-00002-00021 Cultivo:62000 PASTOS PERMANENTES DE 5 O MAS AÑOS-SIN VARIEDAD Secano
Ref:5080865 Recinto:41-055-003-00002-00022 Cultivo:62000 PASTOS PERMANENTES DE 5 O MAS AÑOS-SIN VARIEDAD Secano
Ref:-1396167 Recinto:41-055-003-00002-00095 Cultivo:62000 PASTOS PERMANENTES DE 5 O MAS AÑOS-SIN VARIEDAD Secano
Ref:-1369259 Recinto:41-055-003-00002-00124 Cultivo:101195 OLIVAR-LECHIN DE SEVILLA Secano
Ref:5084118 Recinto:41-055-004-00002-00003 Cultivo:62000 PASTOS PERMANENTES DE 5 O MAS AÑOS-SIN VARIEDAD Secano
Ref:5084120 Recinto:41-055-004-00002-00004 Cultivo:62000 PASTOS PERMANENTES DE 5 O MAS AÑOS-SIN VARIEDAD Secano
Ref:5080866 Recinto:41-055-004-00002-00008 Cultivo:62000 PASTOS PERMANENTES DE 5 O MAS AÑOS-SIN VARIEDAD Secano
Ref:5084117 Recinto:41-055-004-00002-00009 Cultivo:62000 PASTOS PERMANENTES DE 5 O MAS AÑOS-SIN VARIEDAD Secano
Ref:5084116 Recinto:41-055-004-00002-00022 Cultivo:62000 PASTOS PERMANENTES DE 5 O MAS AÑOS-SIN VARIEDAD Secano
Ref:-1369260 Recinto:41-055-004-00024-00030 Cultivo:101195 OLIVAR-LECHIN DE SEVILLA Secano
Ref:-1614201 Recinto:41-078-006-00007-00007 Cultivo:62000 PASTOS PERMANENTES DE 5 O MAS AÑOS-SIN VARIEDAD Secano
Ref:5080904 Recinto:41-078-006-00007-00028 Cultivo:62000 PASTOS PERMANENTES DE 5 O MAS AÑOS-SIN VARIEDAD Secano
- 100424 Solicita recinto que no está comprometido para la operación.
Ref:5084126 Recinto:41-055-003-00002-00002 Cultivo:62000 PASTOS PERMANENTES DE 5 O MAS AÑOS-SIN VARIEDAD Secano
Ref:-1396167 Recinto:41-055-003-00002-00095 Cultivo:62000 PASTOS PERMANENTES DE 5 O MAS AÑOS-SIN VARIEDAD Secano

Datos considerados para el Cálculo de la Carga Ganadera mínima y máxima del expediente

Explotación	Especie	Inscrito en Sipea y Admisible	Ugm Calculada para CG Mínima	Ugm Calculada para CG Máxima
ES410330000591	OVINA	SI	17,46	17,46
ES410550000438	PORCINO	NO	0,00	7,55
			17,46	25,01

Superficie determinada para Cálculo Carga Ganadera Mínima: 137,00 ha

Superficie determinada para Cálculo Carga Ganadera Máxima: 137,00 ha

Carga Ganadera Mínima Expediente: 0,13 ugm/ha

Carga Ganadera Máxima Expediente: 0,18 ugm/ha

Los importes del Grupo de Pago de pastos de este expediente han sido ajustados por no llegar a la carga ganadera mínima de 0,3

Recintos Determinados para el Cálculo de Garga Ganadera Mínima

REF.	REFERENCIA SIGPAC	CULTIVO	DESCRIPCIÓN CULTIVO	S/R	SUP. PROPUESTA (ha)
-1626682	41-033-005-00006-00001	62000	PASTOS PERMANENTES DE 5 O MAS AÑOS-SIN VARIEDAD	S	26,81
-1614201	41-078-006-00007-00007	62000	PASTOS PERMANENTES DE 5 O MAS AÑOS-SIN VARIEDAD	S	33,24

(1) Superficie declarada admisible ajustada con la superficie comprometida.
(2) Factor de penalización valorando el alcance para el tipo de compromiso.Puede verificar la integridad de una copia de este documento mediante la lectura del código QR adjunto o mediante el acceso a la dirección <https://ws050.juntadeandalucia.es/verificarFirma> indicando el código de VERIFICACIÓN

FIRMADO POR

JUAN JOSE SOLER GARCIA

30/01/2025

ROCIO GUIJARRO MILLAN

VERIFICACIÓN

Pk2jm5URL3QM5ZZ58RR73JPN5XYKWK

PÁG. 278/303



**Datos considerados para el Cálculo de la Carga Ganadera mínima y máxima del expediente****Recintos Determinados para el Cálculo de Garga Ganadera Mínima**

REF.	REFERENCIA SIGPAC	CULTIVO	DESCRIPCIÓN CULTIVO	S/R	SUP.
					PROPUESTA
					(ha)
-1396167	41-055-003-00002-00095	62000	PASTOS PERMANENTES DE 5 O MAS AÑOS-SIN VARIEDAD	S	5,42
-1369254	41-055-003-00002-00003	62000	PASTOS PERMANENTES DE 5 O MAS AÑOS-SIN VARIEDAD	S	37,46
5080865	41-055-003-00002-00022	62000	PASTOS PERMANENTES DE 5 O MAS AÑOS-SIN VARIEDAD	S	1,86
5080866	41-055-004-00002-00008	62000	PASTOS PERMANENTES DE 5 O MAS AÑOS-SIN VARIEDAD	S	5,30
5080904	41-078-006-00007-00028	62000	PASTOS PERMANENTES DE 5 O MAS AÑOS-SIN VARIEDAD	S	3,50
5084116	41-055-004-00002-00022	62000	PASTOS PERMANENTES DE 5 O MAS AÑOS-SIN VARIEDAD	S	1,07
5084117	41-055-004-00002-00009	62000	PASTOS PERMANENTES DE 5 O MAS AÑOS-SIN VARIEDAD	S	15,65
5084118	41-055-004-00002-00003	62000	PASTOS PERMANENTES DE 5 O MAS AÑOS-SIN VARIEDAD	S	2,80
5084120	41-055-004-00002-00004	62000	PASTOS PERMANENTES DE 5 O MAS AÑOS-SIN VARIEDAD	S	3,47
5084127	41-055-003-00002-00021	62000	PASTOS PERMANENTES DE 5 O MAS AÑOS-SIN VARIEDAD	S	0,42

Recintos Determinados para el Cálculo de Garga Ganadera Máxima

REF.	REFERENCIA SIGPAC	CULTIVO	DESCRIPCIÓN CULTIVO	S/R	SUP.
					PROPUESTA
					(ha)
-1626682	41-033-005-00006-00001	62000	PASTOS PERMANENTES DE 5 O MAS AÑOS-SIN VARIEDAD	S	26,81
-1614201	41-078-006-00007-00007	62000	PASTOS PERMANENTES DE 5 O MAS AÑOS-SIN VARIEDAD	S	33,24
-1396167	41-055-003-00002-00095	62000	PASTOS PERMANENTES DE 5 O MAS AÑOS-SIN VARIEDAD	S	5,42
-1369254	41-055-003-00002-00003	62000	PASTOS PERMANENTES DE 5 O MAS AÑOS-SIN VARIEDAD	S	37,46
5080865	41-055-003-00002-00022	62000	PASTOS PERMANENTES DE 5 O MAS AÑOS-SIN VARIEDAD	S	1,86
5080866	41-055-004-00002-00008	62000	PASTOS PERMANENTES DE 5 O MAS AÑOS-SIN VARIEDAD	S	5,30
5080904	41-078-006-00007-00028	62000	PASTOS PERMANENTES DE 5 O MAS AÑOS-SIN VARIEDAD	S	3,50
5084116	41-055-004-00002-00022	62000	PASTOS PERMANENTES DE 5 O MAS AÑOS-SIN VARIEDAD	S	1,07
5084117	41-055-004-00002-00009	62000	PASTOS PERMANENTES DE 5 O MAS AÑOS-SIN VARIEDAD	S	15,65
5084118	41-055-004-00002-00003	62000	PASTOS PERMANENTES DE 5 O MAS AÑOS-SIN VARIEDAD	S	2,80
5084120	41-055-004-00002-00004	62000	PASTOS PERMANENTES DE 5 O MAS AÑOS-SIN VARIEDAD	S	3,47
5084126	41-055-003-00002-00002	62000	PASTOS PERMANENTES DE 5 O MAS AÑOS-SIN VARIEDAD	S	0,00
5084127	41-055-003-00002-00021	62000	PASTOS PERMANENTES DE 5 O MAS AÑOS-SIN VARIEDAD	S	0,42

Incidencias de carga ganadera**INCIDENCIA DESCRIPCIÓN**

- 224 La superficie de cruce total de productos de la agrupación Pastos permanentes sobre un mismo recinto en una misma solicitud, no puede superar la superficie total admisible de pastos.
Ref:-1626682 Recinto:41-033-005-00006-00001 Cultivo:62000 PASTOS PERMANENTES DE 5 O MAS AÑOS-SIN VARIEDAD Secano Superficie admisible de pastos del recinto según SIGPAC.:3927 Suma de superficies de cruce netas declaradas para este recinto por el solicitante.:4417 Exceso de superficie (Hectáreas):3,35
Ref:-1614201 Recinto:41-078-006-00007-00007 Cultivo:62000 PASTOS PERMANENTES DE 5 O MAS AÑOS-SIN VARIEDAD Secano Superficie admisible de pastos del recinto según SIGPAC.:6554 Suma de superficies de cruce netas declaradas para este recinto por el solicitante.:7474 Exceso de superficie (Hectáreas):4,67
- 100407 Explotación solicitada no forma parte de ningún organismo de control autorizado para la producción ecológica en Andalucía o fecha de inscripción posterior al plazo establecido (Anexo I. Criterios de Subvencionabilidad. Orden 28 de marzo de 2023).
Explotación:ES410550000438 Especie:PORCINO

(1) Superficie declarada admisible ajustada con la superficie comprometida.
(2) Factor de penalización valorando el alcance para el tipo de compromiso.

Puede verificar la integridad de una copia de este documento mediante la lectura del código QR adjunto o mediante el acceso a la dirección <https://ws050.juntadeandalucia.es/verificarFirma> indicando el código de VERIFICACIÓN

FIRMADO POR	JUAN JOSE SOLER GARCIA	30/01/2025	
	ROCIO GUIJARRO MILLAN		
VERIFICACIÓN	PK2jm5URL3QM5ZZ58RR73JPN5XYKW	PÁG. 279/303	



APELLIDOS Y NOMBRE / RAZÓN SOCIAL

CREONTE DE EUROPA S.L.

NIF

***9374*

EXPEDIENTE

1231106

ANUALIDAD DE PAGO

INCIDENCIAS

INCIDENCIA DESCRIPCIÓN

7162	Se advierte que en el impreso DATOS DE RECINTOS no está consignada la operación solicitada en el impreso SOLICITA LINEAS DE AYUDA DE DESARROLLO RURAL.
101008	Expediente sin compromisos vigentes. Operación:6503.1

(1) Superficie declarada admisible ajustada con la superficie comprometida.
(2) Factor de penalización valorando el alcance para el tipo de compromiso.

Puede verificar la integridad de una copia de este documento mediante la lectura del código QR adjunto o mediante el acceso a la dirección <https://ws050.juntadeandalucia.es/verificarFirma> indicando el código de VERIFICACIÓN

FIRMADO POR	JUAN JOSE SOLER GARCIA ROCIO GUIJARRO MILLAN	30/01/2025	
VERIFICACIÓN	Pk2jm5URL3QM5ZZ58RR73JPN5XYKw	PÁG. 280/303	



<u>APELLIDOS Y NOMBRE / RAZÓN SOCIAL</u>	<u>NIF</u>	<u>EXPEDIENTE</u>	<u>ANUALIDAD DE PAGO</u>
EL LASTON C.B.	***4635*	1209948	

INCIDENCIAS

INCIDENCIA DESCRIPCIÓN

100402	Recinto solicitado no forma parte de ningún organismo de control autorizado para la producción ecológica en Andalucía o fecha de inscripción posterior al plazo establecido (Anexo I. Criterios de Subvencionabilidad. Orden 28 de marzo de 2023). Ref:-1201819 Recinto:41-012-046-00011-00009 Cultivo:63000 PASTOS DE MENOS DE 5 AÑOS-SIN VARIEDAD Secano
100407	Explotación solicitada no forma parte de ningún organismo de control autorizado para la producción ecológica en Andalucía o fecha de inscripción posterior al plazo establecido (Anexo I. Criterios de Subvencionabilidad. Orden 28 de marzo de 2023). Explotación:ES410120000662 Especie:PORCINO
100424	Solicita recinto que no está comprometido para la operación. Ref:-1201819 Recinto:41-012-046-00011-00009 Cultivo:63000 PASTOS DE MENOS DE 5 AÑOS-SIN VARIEDAD Secano
101008	Expediente sin compromisos vigentes. Operación:6503.1

(1) Superficie declarada admisible ajustada con la superficie comprometida.
(2) Factor de penalización valorando el alcance para el tipo de compromiso.

Puede verificar la integridad de una copia de este documento mediante la lectura del código QR adjunto o mediante el acceso a la dirección https://ws050.juntadeandalucia.es/verificarFirma indicando el código de VERIFICACIÓN			
FIRMADO POR	JUAN JOSE SOLER GARCIA ROCIO GUIJARRO MILLAN	30/01/2025	
VERIFICACIÓN	Pk2jm5URL3QM5ZZ58RR73JPN5XYKW	PÁG. 281/303	



<u>APELLIDOS Y NOMBRE / RAZÓN SOCIAL</u>	<u>NIF</u>	<u>EXPEDIENTE</u>	<u>ANUALIDAD DE PAGO</u>
EXPLOTACIÓN EL TORO	****8190*	1111882	

INCIDENCIAS

INCIDENCIA DESCRIPCIÓN

7162	Se advierte que en el impreso DATOS DE RECINTOS no está consignada la operación solicitada en el impreso SOLICITA LINEAS DE AYUDA DE DESARROLLO RURAL.
100407	Explotación solicitada no forma parte de ningún organismo de control autorizado para la producción ecológica en Andalucía o fecha de inscripción posterior al plazo establecido (Anexo I. Criterios de Subvencionabilidad. Orden 28 de marzo de 2023). Explotación:ES410020000021 Especie:PORCINO Explotación:ES410020000046 Especie:PORCINO Explotación:ES410020000065 Especie:PORCINO Explotación:ES410020000761 Especie:PORCINO
101008	Expediente sin compromisos vigentes. Operación:6503.1

(1) Superficie declarada admisible ajustada con la superficie comprometida.
(2) Factor de penalización valorando el alcance para el tipo de compromiso.

Puede verificar la integridad de una copia de este documento mediante la lectura del código QR adjunto o mediante el acceso a la dirección https://ws050.juntadeandalucia.es/verificarFirma indicando el código de VERIFICACIÓN			
FIRMADO POR	JUAN JOSE SOLER GARCIA	30/01/2025	
	ROCIO GUIJARRO MILLAN		
VERIFICACIÓN	Pk2jm5URL3QM5ZZ58RR73JPN5XYKW	PÁG. 282/303	



<u>APELLIDOS Y NOMBRE / RAZÓN SOCIAL</u>	<u>NIF</u>	<u>EXPEDIENTE</u>	<u>ANUALIDAD DE PAGO</u>
FINCA AGUILAR DIOSDADO S.L.	***9181*	1261141	1ª

IMPORTE POR ANUALIDAD

	<u>2023</u>	<u>2024</u>	<u>2025</u>	<u>2026</u>	<u>2027</u>
IMPORTE MÁXIMO SUBVENCIONABLE	4.998,99 €	4.998,99 €	4.165,83 €	4.165,83 €	4.165,83 €
IMPORTE MEDIO DE TRANSFERENCIA (€/ha)	71,97 €	71,97 €	59,97 €	59,97 €	59,97 €

RESUMEN DE UNIDADES

<u>Cód</u>	<u>GRUPO DE PAGO</u>	<u>Sup. Dec. Admisible (ha)</u>	<u>Sup. Comprometida (ha)</u>	<u>Sup. ajustada compromiso (1) (ha)</u>	<u>% sobredec.</u>	<u>Sup. Propuesta (ha)</u>	<u>Importe Declarado</u>	<u>Importe Topado</u>	<u>Importe Propuesto</u>	<u>Importe tras sobredec.</u>
418	PASTOS ASOCIADOS A GANADERÍA ECOLÓGICA	69,75		69,46	0,00	69,46	6.847,37	4.998,99	4.998,99	4.998,99
TOTAL		69,75	69,46	69,46		69,46	6.847,37	4.998,99	4.998,99	4.998,99

APLICACIÓN DE REDUCCIONES Y PENALIZACIONES

<u>GRUPO DE PAGO</u>	<u>Importe Calculado</u>	<u>Importe prereduc. y compromisos</u>	<u>Criterios de subvencionabilidad y compromisos (1)</u>	<u>Presentación tardía</u>	<u>Omisión declaración</u>	<u>Condicionabilidad</u>	<u>IMPORTE (Euros) PROPUESTO</u>
PASTOS ASOCIADOS A GANADERÍA	4.998,99	4.998,99	0,00	0,00	0,00	0,00	4.998,99
TOTAL	4.998,99	4.998,99					4.998,99

RESUMEN DE PAGOS

	<u>RESUELTO</u>	<u>FEADER</u>	<u>MAPA</u>	<u>CAPADR</u>
PASTOS ASOCIADOS A GANADERÍA ECOLÓGICA - A pagar	4.998,99 €	4.249,14 €	490,40 €	259,45 €

RECINTOS PROPUESTOS

<u>REE.</u>	<u>REFERENCIA SIGPAC</u>	<u>CULTIVO</u>	<u>DESCRIPCIÓN CULTIVO</u>	<u>S/R G.PAGO</u>	<u>PEND. MEDIA (%)</u>	<u>SUP. DEC. ADMISIBLE (ha)</u>	<u>SUP. COMPROM. (ha)</u>	<u>SUP. AJUSTADA COMPR.(1) (ha)</u>	<u>SUP. CONV. SIGPAC (ha)</u>	<u>SUP. CERTIF. (ha)</u>	<u>SUP. CAMPO (ha)</u>	<u>SUP. CAMPO DETER. CULT. DECLARADO (ha)</u>	<u>SUP. DEC. REDUCIDA (ha)</u>	<u>SUP. PROPUESTA (ha)</u>
-1034129	41-027-018-00001-007	62000	PASTOS PERMANENTES DE 5 O MAS AÑOS-SIN VARIEDAD	S 418	21,50	17,81	17,81	17,81		39,58			17,81	17,81
-1034128	41-027-018-00001-005	62000	PASTOS PERMANENTES DE 5 O MAS AÑOS-SIN VARIEDAD	S 418	25,80	51,94	51,65	51,65		69,25			51,65	51,65

INCIDENCIAS**INCIDENCIA DESCRIPCIÓN**

- 4272 Verifica que las líneas de declaración de las Solicitudes Únicas no tienen solapes con la capa de Retroactividad Gráfica (ambas de la misma campaña) a nivel de expediente/línea de declaración gráfica de la solicitud.
Ref:-1034128 Recinto:41-027-018-00001-00005 Cultivo: - Agregado de la referencia del recinto.:0 Zona de la referencia del recinto.:0 Superficie solapada.:0,04 Id. Incid.:97948858
Ref:-1034128 Recinto:41-027-018-00001-00005 Cultivo: - Agregado de la referencia del recinto.:0 Zona de la referencia del recinto.:0 Superficie solapada.:0,25 Id. Incid.:97948857
- 100407 Explotación solicitada no forma parte de ningún organismo de control autorizado para la producción ecológica en Andalucía o fecha de inscripción posterior al plazo establecido (Anexo I. Criterios de Subvencionabilidad. Orden 28 de marzo de 2023).
Explotación:ES410270000470 Especie:CABALLAR

(1) Superficie declarada admisible ajustada con la superficie comprometida.
(2) Factor de penalización valorando el alcance para el tipo de compromiso.

Puede verificar la integridad de una copia de este documento mediante la lectura del código QR adjunto o mediante el acceso a la dirección <https://ws050.juntadeandalucia.es/verificarFirma> indicando el código de VERIFICACIÓN

FIRMADO POR	JUAN JOSE SOLER GARCIA	30/01/2025	
	ROCIO GUIJARRO MILLAN		
VERIFICACIÓN	Pk2jm5URL3QM5ZZ58RR73JPN5XYKW	PÁG. 283/303	

**Datos considerados para el Cálculo de la Carga Ganadera mínima y máxima del expediente**

Explotación	Especie	Inscrito en Sipea y Admisible	Ugm Calculada para CG Mínima	Ugm Calculada para CG Máxima
ES410270000470	BOVINA	SI	15,60	15,60
ES410270000470	CABALLAR	NO	0,00	0,00
			15,60	15,60

Superficie determinada para Cálculo Carga Ganadera Mínima: 69,46 ha

Superficie determinada para Cálculo Carga Ganadera Máxima: 69,46 ha

Los importes del Grupo de Pago de pastos de este expediente han sido ajustados por no llegar a la carga ganadera mínima de 0,3

Carga Ganadera Mínima Expediente: 0,22 ugm/ha

Carga Ganadera Máxima Expediente: 0,22 ugm/ha

Recintos Determinados para el Cálculo de Garga Ganadera Mínima

REF.	REFERENCIA SIGPAC	CULTIVO	DESCRIPCIÓN CULTIVO	S/R	SUP. PROPUESTA (ha)
-1034129	41-027-018-00001-00007	62000	PASTOS PERMANENTES DE 5 O MAS AÑOS-SIN VARIEDAD	S	17,81
-1034128	41-027-018-00001-00005	62000	PASTOS PERMANENTES DE 5 O MAS AÑOS-SIN VARIEDAD	S	51,65

Recintos Determinados para el Cálculo de Garga Ganadera Máxima

REF.	REFERENCIA SIGPAC	CULTIVO	DESCRIPCIÓN CULTIVO	S/R	SUP. PROPUESTA (ha)
-1034129	41-027-018-00001-00007	62000	PASTOS PERMANENTES DE 5 O MAS AÑOS-SIN VARIEDAD	S	17,81
-1034128	41-027-018-00001-00005	62000	PASTOS PERMANENTES DE 5 O MAS AÑOS-SIN VARIEDAD	S	51,65

Incidencias de carga ganadera**INCIDENCIA DESCRIPCIÓN**

- 4272 Verifica que las líneas de declaración de las Solicitudes Únicas no tienen solapes con la capa de Retroactividad Gráfica (ambas de la misma campaña) a nivel de expediente/línea de declaración gráfica de la solicitud.
Ref:-1034128 Recinto:41-027-018-00001-00005 Cultivo: - Agregado de la referencia del recinto.:0 Zona de la referencia del recinto.:0 Superficie solapada.:0,25 Id. Incid.:4228374
Ref:-1034128 Recinto:41-027-018-00001-00005 Cultivo: - Agregado de la referencia del recinto.:0 Zona de la referencia del recinto.:0 Superficie solapada.:0,04 Id. Incid.:4228375
- 100407 Explotación solicitada no forma parte de ningún organismo de control autorizado para la producción ecológica en Andalucía o fecha de inscripción posterior al plazo establecido (Anexo I. Criterios de Subvencionabilidad. Orden 28 de marzo de 2023).
Explotación:ES410270000470 Especie:CABALLAR

(1) Superficie declarada admisible ajustada con la superficie comprometida.
(2) Factor de penalización valorando el alcance para el tipo de compromiso.Puede verificar la integridad de una copia de este documento mediante la lectura del código QR adjunto o mediante el acceso a la dirección <https://ws050.juntadeandalucia.es/verificarFirma> indicando el código de VERIFICACIÓN

FIRMADO POR	JUAN JOSE SOLER GARCIA ROCIO GUIJARRO MILLAN	30/01/2025	
VERIFICACIÓN	Pk2jm5URL3QM5ZZ58RR73JPN5XYKW	PÁG. 284/303	



<u>APELLIDOS Y NOMBRE / RAZÓN SOCIAL</u>	<u>NIF</u>	<u>EXPEDIENTE</u>	<u>ANUALIDAD DE PAGO</u>
GALLEGO RUIZ ELIZABETH	****5078*	1272923	

INCIDENCIAS

INCIDENCIA DESCRIPCIÓN

7162	Se advierte que en el impreso DATOS DE RECINTOS no está consignada la operación solicitada en el impreso SOLICITA LINEAS DE AYUDA DE DESARROLLO RURAL.
101008	Expediente sin compromisos vigentes. Operación:6503.1

(1) Superficie declarada admisible ajustada con la superficie comprometida.
(2) Factor de penalización valorando el alcance para el tipo de compromiso.

Puede verificar la integridad de una copia de este documento mediante la lectura del código QR adjunto o mediante el acceso a la dirección https://ws050.juntadeandalucia.es/verificarFirma indicando el código de VERIFICACIÓN			
FIRMADO POR	JUAN JOSE SOLER GARCIA ROCIO GUIJARRO MILLAN	30/01/2025	
VERIFICACIÓN	Pk2jm5URL3QM5ZZ58RR73JPN5XYKW	PÁG. 285/303	



<u>APELLIDOS Y NOMBRE / RAZÓN SOCIAL</u>	<u>NIF</u>	<u>EXPEDIENTE</u>	<u>ANUALIDAD DE PAGO</u>
GARCIA AVILA MARIA FELIPA	***6048*	1270919	

INCIDENCIAS

INCIDENCIA DESCRIPCIÓN

100424	Solicita recinto que no está comprometido para la operación. Ref:170000005022116 Recinto:41-018-001-00396-00001 Cultivo:206308 NARANJO-VALENCIA LATE Regadío
101008	Expediente sin compromisos vigentes. Operación:6503.1

(1) Superficie declarada admisible ajustada con la superficie comprometida.
(2) Factor de penalización valorando el alcance para el tipo de compromiso.

Puede verificar la integridad de una copia de este documento mediante la lectura del código QR adjunto o mediante el acceso a la dirección https://ws050.juntadeandalucia.es/verificarFirma indicando el código de VERIFICACIÓN			
FIRMADO POR	JUAN JOSE SOLER GARCIA ROCIO GUIJARRO MILLAN	30/01/2025	
VERIFICACIÓN	Pk2jm5URL3QM5ZZ58RR73JPN5XYKW	PÁG. 286/303	



<u>APELLIDOS Y NOMBRE / RAZÓN SOCIAL</u>	<u>NIF</u>	<u>EXPEDIENTE</u>	<u>ANUALIDAD DE PAGO</u>
JIMENEZ GARCIA FRANCISCO	****7153*	1044666	

INCIDENCIAS

INCIDENCIA DESCRIPCIÓN

100400	Recinto con cultivo, variedad, régimen de explotación o uso Siggac no compatible con la operación solicitada (Anexo IV.I Cultivos y variedades elegibles para las Intervenciones. Orden de 28 de marzo de 2023). Ref:-790044 Recinto:41-024-005-00037-00005 Cultivo:206004 NARANJO-NAVELINA Secano Uso:CI
100424	Solicita recinto que no está comprometido para la operación. Ref:-790044 Recinto:41-024-005-00037-00005 Cultivo:206004 NARANJO-NAVELINA Secano
101008	Expediente sin compromisos vigentes. Operación:6503.1

(1) Superficie declarada admisible ajustada con la superficie comprometida.
(2) Factor de penalización valorando el alcance para el tipo de compromiso.

Puede verificar la integridad de una copia de este documento mediante la lectura del código QR adjunto o mediante el acceso a la dirección https://ws050.juntadeandalucia.es/verificarFirma indicando el código de VERIFICACIÓN			
FIRMADO POR	JUAN JOSE SOLER GARCIA ROCIO GUIJARRO MILLAN	30/01/2025	
VERIFICACIÓN	Pk2jm5URL3QM5ZZ58RR73JPN5XYKW	PÁG. 287/303	



APELLIDOS Y NOMBRE / RAZÓN SOCIAL

KOLPASEVO, S.L.

NIF

***6778*

EXPEDIENTE

1186873

ANUALIDAD DE PAGO

INCIDENCIAS

INCIDENCIA DESCRIPCIÓN

- 100424 Solicita recinto que no está comprometido para la operación.
Ref:-1546533 Recinto:41-061-003-00029-00001 Cultivo:101138 OLIVAR-HOJIBLANCA Secano
- 101008 Expediente sin compromisos vigentes.
Operación:6503.1

(1) Superficie declarada admisible ajustada con la superficie comprometida.
(2) Factor de penalización valorando el alcance para el tipo de compromiso.

Puede verificar la integridad de una copia de este documento mediante la lectura del código QR adjunto o mediante el acceso a la dirección <https://ws050.juntadeandalucia.es/verificarFirma> indicando el código de VERIFICACIÓN

FIRMADO POR

JUAN JOSE SOLER GARCIA

30/01/2025

ROCIO GUIJARRO MILLAN

VERIFICACIÓN

Pk2jm5URL3QM5ZZ58RRR73JPN5XYKW

PÁG. 288/303



**APELLIDOS Y NOMBRE / RAZÓN SOCIAL**

MAJOLETO S.L.

NIF

***2641*

EXPEDIENTE

1008359

ANUALIDAD DE PAGO

1ª

IMPORTES POR ANUALIDAD

	2023	2024	2025	2026	2027
IMPORTE MÁXIMO SUBVENCIONABLE	11.899,20 €	11.899,20 €	11.899,20 €	9.916,00 €	9.916,00 €
IMPORTE MEDIO DE TRANSFERENCIA (€/ha)	297,48 €	297,48 €	297,48 €	247,90 €	247,90 €

RESUMEN DE UNIDADES

Cód	GRUPO DE PAGO	Sup. Dec. Admisible (ha)	Sup. Comprometida (ha)	Sup. ajustada compromiso (1) (ha)	% sobredec.	Sup. Propuesta (ha)	Importe Declarado	Importe Topado	Importe Propuesto	Importe tras sobredec.
419	OLIVAR	91,32		40,00	0,00	40,00	11.899,20	11.899,20	11.899,20	11.899,20
TOTAL		91,32	40,00	40,00		40,00	11.899,20	11.899,20	11.899,20	11.899,20

APLICACIÓN DE REDUCCIONES Y PENALIZACIONES

GRUPO DE PAGO	Importe Calculado	Importe prereduc.	Criterios de subvencionabilidad y compromisos	Presentación tardía	Omisión declaración	Condicionalidad	IMPORTE (Euros) PROPUESTO
OLIVAR	11.899,20	11.899,20	0,00	0,00	0,00	0,00	11.899,20
TOTAL	11.899,20	11.899,20					11.899,20

RESUMEN DE PAGOS**IMPORTE (Euros)**

	RESUELTO	FEADER	MAPA	CAPADR
OLIVAR - A pagar	11.899,20 €	10.114,32 €	1.167,31 €	617,57 €

RECINTOS PROPUESTOS

REF.	REFERENCIA SIGPAC	CULTIVO DESCRIPCIÓN CULTIVO	S/R G.PAGO	PEND. MEDIA (%)	SUP. DEC. ADMISIBLE (ha)	SUP. COMPROM. (ha)	SUP. AJUSTADA COMPR.(1) (ha)	SUP. CONV. SIGPAC (ha)	SUP. CERTIE (ha)	SUP. CAMPO (ha)	SUP. CAMPO DETER. CULL. DECLARADO (ha)	SUP. DEC. REDUCIDA (ha)	SUP. PROPUESTA (ha)
-1447943	41-020-008-00061-037	101003 OLIVAR-ARBEQUINA	R 419	7,60	9,75	9,75	9,75	9,75	9,75			9,75	9,75
1700000005901935	41-020-006-00022-001	101010 OLIVAR-PICUAL	R 419	7,90	12,41	12,41	12,41	12,41	12,41			12,41	12,41
1700000005901940	41-020-008-00061-037	101010 OLIVAR-PICUAL	R 419	7,60	13,59	13,59	13,59	13,59	13,59			13,59	13,59
1700000005901941	41-020-008-00061-027	101010 OLIVAR-PICUAL	R 419	15,30	37,95	37,95	37,95	37,95	37,95			37,95	37,95
1700000005901944	41-020-008-00061-051	101003 OLIVAR-ARBEQUINA	R 419	15,20	4,03	4,03	4,03	4,03	4,03			4,03	4,03
1700000005901946	41-020-008-00061-024	101003 OLIVAR-ARBEQUINA	R 419	6,60	12,92	12,92	12,92	12,92	12,92			12,92	12,92
1700000005901948	41-020-006-00022-008	101010 OLIVAR-PICUAL	R 419	3,70	0,63	0,63	0,63	0,63	0,63			0,63	0,63
1700000005901957	41-020-008-00061-059	101010 OLIVAR-PICUAL	S 419	17,00	0,04	0,04	0,04	0,04	0,04			0,04	0,04

(1) Superficie declarada admisible ajustada con la superficie comprometida.
(2) Factor de penalización valorando el alcance para el tipo de compromiso.Puede verificar la integridad de una copia de este documento mediante la lectura del código QR adjunto o mediante el acceso a la dirección <https://ws050.juntadeandalucia.es/verificarFirma> indicando el código de VERIFICACIÓN

FIRMADO POR

JUAN JOSE SOLER GARCIA

30/01/2025

ROCIO GUIJARRO MILLAN

VERIFICACIÓN

Pk2jm5URL3QM5ZZ58RR73JPN5XYKWK

PÁG. 289/303






INCIDENCIAS

INCIDENCIA DESCRIPCIÓN

- 100402 Recinto solicitado no forma parte de ningún organismo de control autorizado para la producción ecológica en Andalucía o fecha de inscripción posterior al plazo establecido (Anexo I. Criterios de Subvencionabilidad. Orden 28 de marzo de 2023).
Ref:-721371 Recinto:41-020-008-00061-00065 Cultivo:101010 OLIVAR-PICUAL Secano
- 100412 Número de hectáreas validadas inferior a la superficie mínima permitida por el grupo de cultivo (Anexo I. Criterios de Subvencionabilidad. Orden 28 de marzo de 2023).
Sup. Resuelta:0 Grupo de Pago:FRUTALES REGADÍO
Sup. Resuelta:0 Grupo de Pago:FRUTALES SECANO
- 100413 Recinto perteneciente a grupo de cultivo que no cumple con la superficie mínima requerida (Anexo I. Criterios de Subvencionabilidad. Orden 28 de marzo de 2023).
Ref:-721219 Recinto:41-020-008-00061-00004 Cultivo:104057 ALMENDROS-AVIJOR Secano Sup. Declarada:14,55 Superficie Resolver:14,55
Ref:170000005901956 Recinto:41-020-008-00061-00046 Cultivo:104020 ALMENDROS-GUARA Regadío Sup. Declarada:2,26 Superficie Resolver:2,26
Ref:170000005901951 Recinto:41-020-008-00061-00054 Cultivo:104057 ALMENDROS-AVIJOR Regadío Sup. Declarada:3 Superficie Resolver:3
Ref:170000005901952 Recinto:41-020-008-00061-00055 Cultivo:104057 ALMENDROS-AVIJOR Secano Sup. Declarada:2,45 Superficie Resolver:2,45
Ref:4615616 Recinto:41-020-008-00061-00060 Cultivo:104057 ALMENDROS-AVIJOR Regadío Sup. Declarada:6,75 Superficie Resolver:6,75
Ref:-11473 Recinto:41-020-008-00061-00064 Cultivo:104057 ALMENDROS-AVIJOR Secano Sup. Declarada:5,03 Superficie Resolver:5,03
Ref:-457480 Recinto:41-020-008-00061-00066 Cultivo:104057 ALMENDROS-AVIJOR Secano Sup. Declarada:0,08 Superficie Resolver:0,08
Ref:-751371 Recinto:41-020-008-00061-00067 Cultivo:104057 ALMENDROS-AVIJOR Secano Sup. Declarada:0,17 Superficie Resolver:0,17
Ref:-457481 Recinto:41-020-008-00061-00067 Cultivo:122011 ALGARROBO-CASUDA Secano Sup. Declarada:1,96 Superficie Resolver:1,96
Ref:-1198657 Recinto:41-020-008-00061-00069 Cultivo:104057 ALMENDROS-AVIJOR Secano Sup. Declarada:2,24 Superficie Resolver:2,24
Ref:-1198658 Recinto:41-020-008-00061-00070 Cultivo:104057 ALMENDROS-AVIJOR Secano Sup. Declarada:0,27 Superficie Resolver:0,27
Ref:-1400957 Recinto:41-020-008-00061-00071 Cultivo:104057 ALMENDROS-AVIJOR Secano Sup. Declarada:3,67 Superficie Resolver:3,67
Ref:-1198660 Recinto:41-020-008-00088-00006 Cultivo:104057 ALMENDROS-AVIJOR Secano Sup. Declarada:0,24 Superficie Resolver:0,24
- 100424 Solicita recinto que no está comprometido para la operación.
Ref:-721371 Recinto:41-020-008-00061-00065 Cultivo:101010 OLIVAR-PICUAL Secano

(1) Superficie declarada admisible ajustada con la superficie comprometida.
(2) Factor de penalización valorando el alcance para el tipo de compromiso.

Puede verificar la integridad de una copia de este documento mediante la lectura del código QR adjunto o mediante el acceso a la dirección https://ws050.juntadeandalucia.es/verificarFirma indicando el código de VERIFICACIÓN			
FIRMADO POR	JUAN JOSE SOLER GARCIA ROCIO GUIJARRO MILLAN	30/01/2025	
VERIFICACIÓN	Pk2jm5URL3QM5ZZ58RR73JPN5XYKW	PÁG. 290/303	

**APELLIDOS Y NOMBRE / RAZÓN SOCIAL**

MENDARO CAÑADAS MARTA

NIF

***2387*

EXPEDIENTE

1262607

ANUALIDAD DE PAGO

1ª

IMPORTE POR ANUALIDAD

	2023	2024	2025	2026	2027
IMPORTE MÁXIMO SUBVENCIONABLE	11.899,20 €	11.899,20 €	11.899,20 €	9.916,00 €	9.916,00 €
IMPORTE MEDIO DE TRANSFERENCIA (€/ha)	297,48 €	297,48 €	297,48 €	247,90 €	247,90 €

RESUMEN DE UNIDADES

Cód	GRUPO DE PAGO	Sup. Dec. Admisible (ha)	Sup. Comprometida (ha)	Sup. ajustada compromiso (1) (ha)	% sobredec.	Sup. Propuesta (ha)	Importe Declarado	Importe Topado	Importe Propuesto	Importe tras sobredec.
419	OLIVAR	72,94		40,00	0,00	40,00	11.899,20	11.899,20	11.899,20	11.899,20
TOTAL		72,94	40,00	40,00		40,00	11.899,20	11.899,20	11.899,20	11.899,20

APLICACIÓN DE REDUCCIONES Y PENALIZACIONES

GRUPO DE PAGO	Importe Calculado	Importe prereduc.	Criterios de subvencionabilidad y compromisos	Presentación tardía	Omisión declaración	Condicionalidad	IMPORTE (Euros) PROPUESTO
OLIVAR	11.899,20		0,00	0,00	0,00	0,00	11.899,20
TOTAL	11.899,20	11.899,20					11.899,20

RESUMEN DE PAGOS**IMPORTE (Euros)**

	RESUELTO	FEADER	MAPA	CAPADR
OLIVAR - A pagar	11.899,20 €	10.114,32 €	1.167,31 €	617,57 €

RECINTOS PROPUESTOS

REF.	REFERENCIA SIGPAC	CULTIVO DESCRIPCIÓN CULTIVO	S/R	G.PAGO	PEND. MEDIA (%)	SUP. DEC. ADMISIBLE (ha)	SUP. COMPROM. (ha)	SUP. AJUSTADA COMPR.(1) (ha)	SUP. CONV. SIGPAC (ha)	SUP. CERTIE. (ha)	SUP. CAMPO (ha)	SUP. CAMPO DETER. CULL. DECLARADO (ha)	SUP. DEC. REDUCIDA (ha)	SUP. PROPUESTA (ha)
5296442	41-048-037-00006-001	101268 OLIVAR-PICO LIMON	S	419	33,90	38,36	38,36	38,36		38,36			38,36	38,36
5296445	41-048-037-00006-007	101268 OLIVAR-PICO LIMON	S	419	31,10	26,72	26,72	26,72		26,72			26,72	26,72
5296505	41-048-037-00003-002	101268 OLIVAR-PICO LIMON	S	419	18,60	0,60	0,60	0,60		10,46			0,60	0,60
5296509	41-048-037-00007-001	101268 OLIVAR-PICO LIMON	S	419	29,40	7,26	7,26	7,26		7,26			7,26	7,26

INCIDENCIAS**INCIDENCIA DESCRIPCIÓN**

- 100402 Recinto solicitado no forma parte de ningún organismo de control autorizado para la producción ecológica en Andalucía o fecha de inscripción posterior al plazo establecido (Anexo I. Criterios de Subvencionabilidad. Orden 28 de marzo de 2023).
Ref.-1375257 Recinto:41-048-037-00006-00002 Cultivo:101268 OLIVAR-PICO LIMON Secano
Ref.-1375258 Recinto:41-048-037-00006-00010 Cultivo:101268 OLIVAR-PICO LIMON Secano
- 100424 Solicita recinto que no está comprometido para la operación.
Ref.-1375257 Recinto:41-048-037-00006-00002 Cultivo:101268 OLIVAR-PICO LIMON Secano
Ref.-1375258 Recinto:41-048-037-00006-00010 Cultivo:101268 OLIVAR-PICO LIMON Secano

(1) Superficie declarada admisible ajustada con la superficie comprometida.
(2) Factor de penalización valorando el alcance para el tipo de compromiso.

Puede verificar la integridad de una copia de este documento mediante la lectura del código QR adjunto o mediante el acceso a la dirección <https://ws050.juntadeandalucia.es/verificarFirma> indicando el código de VERIFICACIÓN

FIRMADO POR

JUAN JOSE SOLER GARCIA

30/01/2025

ROCIO GUIJARRO MILLAN

VERIFICACIÓN

Pk2jm5URL3QM5ZZ58RR73JPN5XYKWK

PÁG. 291/303





<u>APELLIDOS Y NOMBRE / RAZÓN SOCIAL</u>	<u>NIF</u>	<u>EXPEDIENTE</u>	<u>ANUALIDAD DE PAGO</u>
MOLINA MORA LUCAS ANTONIO	***6856*	1269472	

INCIDENCIAS

INCIDENCIA DESCRIPCIÓN

100424	Solicita recinto que no está comprometido para la operación. Ref:-1032482 Recinto:41-007-007-00040-00001 Cultivo:206001 NARANJO-LANE LATE Regadío Ref:-1360464 Recinto:41-007-007-00052-00002 Cultivo:206004 NARANJO-NAVELINA Regadío Ref:5117301 Recinto:41-007-007-00108-00001 Cultivo:206004 NARANJO-NAVELINA Regadío Ref:170000006039776 Recinto:41-007-007-00109-00001 Cultivo:206004 NARANJO-NAVELINA Regadío Ref:-1319883 Recinto:41-007-007-00110-00002 Cultivo:206004 NARANJO-NAVELINA Regadío Ref:-1319877 Recinto:41-007-007-00111-00001 Cultivo:206004 NARANJO-NAVELINA Regadío Ref:-1360463 Recinto:41-007-007-00171-00001 Cultivo:206004 NARANJO-NAVELINA Regadío Ref:4804096 Recinto:41-007-010-00046-00001 Cultivo:206004 NARANJO-NAVELINA Regadío Ref:-1319850 Recinto:41-007-010-00047-00001 Cultivo:206004 NARANJO-NAVELINA Regadío
101008	Expediente sin compromisos vigentes. Operación:6503.1

(1) Superficie declarada admisible ajustada con la superficie comprometida.
(2) Factor de penalización valorando el alcance para el tipo de compromiso.

Puede verificar la integridad de una copia de este documento mediante la lectura del código QR adjunto o mediante el acceso a la dirección https://ws050.juntadeandalucia.es/verificarFirma indicando el código de VERIFICACIÓN			
FIRMADO POR	JUAN JOSE SOLER GARCIA ROCIO GUIJARRO MILLAN	30/01/2025	
VERIFICACIÓN	Pk2jm5URL3QM5ZZ58RR73JPN5XYKW	PÁG. 292/303	



APELLIDOS Y NOMBRE / RAZÓN SOCIAL
 NAVARRETE RODRIGUEZ ROSARIO

NIF
 ****0160*

EXPEDIENTE
 1248841

ANUALIDAD DE PAGO

INCIDENCIAS

INCIDENCIA DESCRIPCIÓN

64	La cuenta bancaria del solicitante no está activada en GIRO.
75022	No autoriza a que, en caso de la devolución por la entidad financiera (retrocesión bancaria) del pago en la cuenta corriente consignada en la solicitud y que está debidamente registrada en el sistema contable GIRO de la Junta de Andalucía, se proceda al pago en cualquier otra cuenta corriente de la titularidad del solicitante vigente en dicho sistema contable.
100401	Solicitante no inscrito en un organismo de control autorizado para la producción ecológica en Andalucía (Anexo I. Criterios de Subvencionabilidad. Orden 28 de marzo de 2023).
100402	Recinto solicitado no forma parte de ningún organismo de control autorizado para la producción ecológica en Andalucía o fecha de inscripción posterior al plazo establecido (Anexo I. Criterios de Subvencionabilidad. Orden 28 de marzo de 2023). Ref:4769592 Recinto:41-018-008-00118-00003 Cultivo:107053 ALBARICOQUEROS-LILLY COT Regadio
100424	Solicita recinto que no está comprometido para la operación. Ref:4769592 Recinto:41-018-008-00118-00003 Cultivo:107053 ALBARICOQUEROS-LILLY COT Regadio
101008	Expediente sin compromisos vigentes. Operación:6503.1

(1) Superficie declarada admisible ajustada con la superficie comprometida.
 (2) Factor de penalización valorando el alcance para el tipo de compromiso.

Puede verificar la integridad de una copia de este documento mediante la lectura del código QR adjunto o mediante el acceso a la dirección https://ws050.juntadeandalucia.es/verificarFirma indicando el código de VERIFICACIÓN			
FIRMADO POR	JUAN JOSE SOLER GARCIA	30/01/2025	
	ROCIO GUIJARRO MILLAN		
VERIFICACIÓN	Pk2jm5URL3QM5ZZ58RR73JPN5XYKW	PÁG. 293/303	

**APELLIDOS Y NOMBRE / RAZÓN SOCIAL**

RODRIGUEZ GONZALEZ JOSEFA

NIF

****7815*

EXPEDIENTE

1256905

ANUALIDAD DE PAGO**INCIDENCIAS****INCIDENCIA DESCRIPCIÓN**

75019	Solicitante que figura como fallecido en GIRO.
100401	Solicitante no inscrito en un organismo de control autorizado para la producción ecológica en Andalucía (Anexo I. Criterios de Subvencionabilidad. Orden 28 de marzo de 2023).
100402	Recinto solicitado no forma parte de ningún organismo de control autorizado para la producción ecológica en Andalucía o fecha de inscripción posterior al plazo establecido (Anexo I. Criterios de Subvencionabilidad. Orden 28 de marzo de 2023). Ref:170000005139022 Recinto:41-068-107-00059-00001 Cultivo:101003 OLIVAR-ARBEQUINA Secano Ref:170000005139023 Recinto:41-068-107-00059-00001 Cultivo:101003 OLIVAR-ARBEQUINA Regadío Ref:170000005139024 Recinto:41-068-108-00052-00001 Cultivo:101003 OLIVAR-ARBEQUINA Regadío Ref:170000005139031 Recinto:41-068-108-00052-00001 Cultivo:101003 OLIVAR-ARBEQUINA Secano Ref:170000005139026 Recinto:41-068-108-00065-00003 Cultivo:101003 OLIVAR-ARBEQUINA Regadío Ref:170000005139030 Recinto:41-068-108-00065-00003 Cultivo:101003 OLIVAR-ARBEQUINA Secano Ref:170000005139027 Recinto:41-068-110-00023-00002 Cultivo:101138 OLIVAR-HOJIBLANCA Regadío Ref:170000005139028 Recinto:41-068-110-00024-00001 Cultivo:101138 OLIVAR-HOJIBLANCA Regadío Ref:170000005139029 Recinto:41-068-110-00025-00001 Cultivo:101138 OLIVAR-HOJIBLANCA Regadío Ref:170000005139025 Recinto:41-068-110-09016-00004 Cultivo:101138 OLIVAR-HOJIBLANCA Secano
100424	Solicita recinto que no está comprometido para la operación. Ref:170000005139022 Recinto:41-068-107-00059-00001 Cultivo:101003 OLIVAR-ARBEQUINA Secano Ref:170000005139023 Recinto:41-068-107-00059-00001 Cultivo:101003 OLIVAR-ARBEQUINA Regadío Ref:170000005139024 Recinto:41-068-108-00052-00001 Cultivo:101003 OLIVAR-ARBEQUINA Regadío Ref:170000005139031 Recinto:41-068-108-00052-00001 Cultivo:101003 OLIVAR-ARBEQUINA Secano Ref:170000005139026 Recinto:41-068-108-00065-00003 Cultivo:101003 OLIVAR-ARBEQUINA Regadío Ref:170000005139030 Recinto:41-068-108-00065-00003 Cultivo:101003 OLIVAR-ARBEQUINA Secano Ref:170000005139027 Recinto:41-068-110-00023-00002 Cultivo:101138 OLIVAR-HOJIBLANCA Regadío Ref:170000005139028 Recinto:41-068-110-00024-00001 Cultivo:101138 OLIVAR-HOJIBLANCA Regadío Ref:170000005139029 Recinto:41-068-110-00025-00001 Cultivo:101138 OLIVAR-HOJIBLANCA Regadío Ref:170000005139025 Recinto:41-068-110-09016-00004 Cultivo:101138 OLIVAR-HOJIBLANCA Secano
101008	Expediente sin compromisos vigentes. Operación:6503.1

(1) Superficie declarada admisible ajustada con la superficie comprometida.
(2) Factor de penalización valorando el alcance para el tipo de compromiso.

Puede verificar la integridad de una copia de este documento mediante la lectura del código QR adjunto o mediante el acceso a la dirección https://ws050.juntadeandalucia.es/verificarFirma indicando el código de VERIFICACIÓN			
FIRMADO POR	JUAN JOSE SOLER GARCIA ROCIO GUIJARRO MILLAN	30/01/2025	
VERIFICACIÓN	Pk2jm5URL3QM5ZZ58RR73JPN5XYKW	PÁG. 294/303	

**APELLIDOS Y NOMBRE / RAZÓN SOCIAL**

S.A.T. FRANCISCANO

NIF

****1948*

EXPEDIENTE

1170391

ANUALIDAD DE PAGO**INCIDENCIAS****INCIDENCIA DESCRIPCIÓN**

- 100402 Recinto solicitado no forma parte de ningún organismo de control autorizado para la producción ecológica en Andalucía o fecha de inscripción posterior al plazo establecido (Anexo I. Criterios de Subvencionabilidad. Orden 28 de marzo de 2023).
Ref:170000006846971 Recinto:41-071-009-00055-00002 Cultivo:33639 GIRASOL-LG5485 Regadío
Ref:170000006846973 Recinto:41-071-009-00055-00004 Cultivo:20000 BARBECHO TRADICIONAL-SIN VARIEDAD Regadío
Ref:170000006846969 Recinto:41-071-009-00055-00025 Cultivo:33639 GIRASOL-LG5485 Regadío
Ref:170000006846975 Recinto:41-071-009-00057-00001 Cultivo:101218 OLIVAR-MANZANILLA DE SEVILLA Secano
Ref:5321386 Recinto:41-071-009-00059-00003 Cultivo:101218 OLIVAR-MANZANILLA DE SEVILLA Secano
Ref:5321388 Recinto:41-071-009-00059-00004 Cultivo:20000 BARBECHO TRADICIONAL-SIN VARIEDAD Secano
Ref:170000006846970 Recinto:41-071-009-00076-00001 Cultivo:101218 OLIVAR-MANZANILLA DE SEVILLA Secano
- 100406 Grupo de cultivo declarado en el recinto no coincide con el grupo de cultivo existente en el organismo de control autorizado para la producción ecológica en Andalucía (Anexo I. Criterios de Subvencionabilidad. Orden 28 de marzo de 2023).
Ref:5321388 Recinto:41-071-009-00059-00004 Cultivo:20000 BARBECHO TRADICIONAL-SIN VARIEDAD Secano Grupo de SIPEA:PASTOS ASOCIADOS
- 100421 Recinto declarado por error para una operación de la 6503, que se ha corregido de oficio marcando la operación correcta, de acuerdo con la fecha de inscripción del recinto en la producción ecológica.
Ref:5321388 Recinto:41-071-009-00059-00004 Cultivo:20000 BARBECHO TRADICIONAL-SIN VARIEDAD Secano
- 100424 Solicita recinto que no está comprometido para la operación.
Ref:170000006846971 Recinto:41-071-009-00055-00002 Cultivo:33639 GIRASOL-LG5485 Regadío
Ref:170000006846973 Recinto:41-071-009-00055-00004 Cultivo:20000 BARBECHO TRADICIONAL-SIN VARIEDAD Regadío
Ref:170000006846969 Recinto:41-071-009-00055-00025 Cultivo:33639 GIRASOL-LG5485 Regadío
Ref:170000006846975 Recinto:41-071-009-00057-00001 Cultivo:101218 OLIVAR-MANZANILLA DE SEVILLA Secano
Ref:5321386 Recinto:41-071-009-00059-00003 Cultivo:101218 OLIVAR-MANZANILLA DE SEVILLA Secano
Ref:5321388 Recinto:41-071-009-00059-00004 Cultivo:20000 BARBECHO TRADICIONAL-SIN VARIEDAD Secano
Ref:170000006846970 Recinto:41-071-009-00076-00001 Cultivo:101218 OLIVAR-MANZANILLA DE SEVILLA Secano
- 101008 Expediente sin compromisos vigentes.
Operación:6503.1
- 101111 Verifica que si el titular es una S.C.T.A., S.C.E.C.T., S.A.T. de producción o Titularidad Compartida, en aplicación de la degesividad para el cálculo de la ayuda, se le considera un número de socios
Número de socios:5

(1) Superficie declarada admisible ajustada con la superficie comprometida.
(2) Factor de penalización valorando el alcance para el tipo de compromiso.Puede verificar la integridad de una copia de este documento mediante la lectura del código QR adjunto o mediante el acceso a la dirección <https://ws050.juntadeandalucia.es/verificarFirma> indicando el código de VERIFICACIÓN

FIRMADO POR

JUAN JOSE SOLER GARCIA

30/01/2025

ROCIO GUIJARRO MILLAN

VERIFICACIÓN

Pk2jm5URL3QM5ZZ58RR73JPN5XYKWK

PÁG. 295/303





<u>APELLIDOS Y NOMBRE / RAZÓN SOCIAL</u>	<u>NIF</u>	<u>EXPEDIENTE</u>	<u>ANUALIDAD DE PAGO</u>
SUCESORES DE ROBERTO JAPÓN ALVAREZ	***2503*	1231628	

INCIDENCIAS

INCIDENCIA DESCRIPCIÓN

256	Solicitud con recintos no declarados en campaña actual con una reducción por omisión de superficie superior al 3% CÓDIGO PARA EL PORCENTAJE DE REDUCCIÓN POR OMISIÓN QUE CORRESPONDE A LA SOLICITUD:1
100401	Solicitante no inscrito en un organismo de control autorizado para la producción ecológica en Andalucía (Anexo I. Criterios de Subvencionabilidad. Orden 28 de marzo de 2023).
100402	Recinto solicitado no forma parte de ningún organismo de control autorizado para la producción ecológica en Andalucía o fecha de inscripción posterior al plazo establecido (Anexo I. Criterios de Subvencionabilidad. Orden 28 de marzo de 2023). Ref:170000007259029 Recinto:41-012-001-09002-00017 Cultivo:8000 AVENA-SIN VARIEDAD Secano Ref:170000007259027 Recinto:41-012-002-00011-00006 Cultivo:241000 MEZCLA VEZA - AVENA-SIN VARIEDAD Secano Ref:170000007259043 Recinto:41-012-002-00011-00007 Cultivo:8000 AVENA-SIN VARIEDAD Secano Ref:170000007259051 Recinto:41-012-002-00012-00005 Cultivo:241000 MEZCLA VEZA - AVENA-SIN VARIEDAD Secano Ref:170000007259046 Recinto:41-012-002-00013-00002 Cultivo:8000 AVENA-SIN VARIEDAD Secano Ref:170000007259047 Recinto:41-012-002-00013-00003 Cultivo:241000 MEZCLA VEZA - AVENA-SIN VARIEDAD Secano Ref:170000007259045 Recinto:41-012-002-00036-00002 Cultivo:8000 AVENA-SIN VARIEDAD Secano
100424	Solicita recinto que no está comprometido para la operación. Ref:170000007259029 Recinto:41-012-001-09002-00017 Cultivo:8000 AVENA-SIN VARIEDAD Secano Ref:170000007259027 Recinto:41-012-002-00011-00006 Cultivo:241000 MEZCLA VEZA - AVENA-SIN VARIEDAD Secano Ref:170000007259043 Recinto:41-012-002-00011-00007 Cultivo:8000 AVENA-SIN VARIEDAD Secano Ref:170000007259051 Recinto:41-012-002-00012-00005 Cultivo:241000 MEZCLA VEZA - AVENA-SIN VARIEDAD Secano Ref:170000007259046 Recinto:41-012-002-00013-00002 Cultivo:8000 AVENA-SIN VARIEDAD Secano Ref:170000007259047 Recinto:41-012-002-00013-00003 Cultivo:241000 MEZCLA VEZA - AVENA-SIN VARIEDAD Secano Ref:170000007259045 Recinto:41-012-002-00036-00002 Cultivo:8000 AVENA-SIN VARIEDAD Secano
101008	Expediente sin compromisos vigentes. Operación:6503.1

(1) Superficie declarada admisible ajustada con la superficie comprometida.
(2) Factor de penalización valorando el alcance para el tipo de compromiso.

Puede verificar la integridad de una copia de este documento mediante la lectura del código QR adjunto o mediante el acceso a la dirección https://ws050.juntadeandalucia.es/verificarFirma indicando el código de VERIFICACIÓN			
FIRMADO POR	JUAN JOSE SOLER GARCIA	30/01/2025	
	ROCIO GUIJARRO MILLAN		
VERIFICACIÓN	Pk2jm5URL3QM5ZZ58RR73JPN5XYKWK	PÁG. 296/303	



APELLIDOS Y NOMBRE / RAZÓN SOCIAL

VICENTE GARCIA ANGELES

NIF

***5904*

EXPEDIENTE

1269029

ANUALIDAD DE PAGO

INCIDENCIAS

INCIDENCIA DESCRIPCIÓN

100424	Solicita recinto que no está comprometido para la operación. Ref:170000003628339 Recinto:41-018-008-00189-00001 Cultivo:206004 NARANJO-NAVELINA Regadío
101008	Expediente sin compromisos vigentes. Operación:6503.1

Jefe/a del Servicio de Ayudas de Medidas de Acompañamiento

Subdirector/a de Gestión y Control Integrado de Ayudas

Fdo.: Rocío Guijarro Millán

Fdo.: Juan José Soler García

(1) Superficie declarada admisible ajustada con la superficie comprometida.
(2) Factor de penalización valorando el alcance para el tipo de compromiso.

Puede verificar la integridad de una copia de este documento mediante la lectura del código QR adjunto o mediante el acceso a la dirección https://ws050.juntadeandalucia.es/verificarFirma indicando el código de VERIFICACIÓN			
FIRMADO POR	JUAN JOSE SOLER GARCIA ROCIO GUIJARRO MILLAN	30/01/2025	
VERIFICACIÓN	Pk2jm5URL3QM5ZZ58RR73JPN5XYKW	PÁG. 297/303	

LEYENDA DE INCIDENCIAS EN PROPUESTA DE RESOLUCIÓN DE SOLICITUD ANUAL DE PAGO. CAMPAÑA 2023

PEPAC - Operación 6503.1. Conversión a prácticas y métodos de agricultura y ganadería ecológica. Convocatoria 2023. Campaña 2023

(Orden de 28 de marzo de 2023, de la Consejería de Agricultura, Pesca, Agua y Desarrollo Rural, BOJA N° 63 de 3 de abril de 2023)

INCIDENCIA	LITERAL DE INCIDENCIA	EFEECTO
1	Solicitud cuyo titular se encuentra entre los excluidos.(Real Decreto 1048/2022 de 27 de diciembre, Anexo VI, Apdo I, pto 1.1)	Efecto en el pago por incidencias en la solicitud
2	La fecha de registro de la solicitud no existe o incumple el formato establecido (Real Decreto 1048/2022, de 27 de diciembre, Art. 108 Apdo. 2)	Efecto en el pago por incidencias en la solicitud
4	Solicitud con fecha de presentación fuera de plazo (Real Decreto 1048/2022 de 27 de diciembre, Anexo VI, Apdo I, pto 1. 1.)Art 108. 2	Efecto en el pago por incidencias en la solicitud
22	Marca Titularidad compartida, pero su CIF/NIF no existe en el registro de Titularidad compartida. (Real Decreto 1047/2022 de 27 de diciembre, Art.44.Apdo.3.3°)	No se considera como Titularidad compartida a efectos del cálculo de la modulación del pago
29	Marca Titularidad compartida, pero su CIF no comienza por E (Real Decreto 1048/2022 de 27 de diciembre)	Efecto en el pago por incidencias en la solicitud
51	No existe el CIF/NIF del solicitante o existe y no es correcto (Real Decreto 1048/2022 de 27 de diciembre).	Efecto en el pago por incidencias en la solicitud
52	No existe nombre/razón social del solicitante en caso de entidad jurídica ó del primer apellido en caso de persona física (Real Decreto 1048/2022 de 27 de diciembre).	Efecto en el pago por incidencias en la solicitud
60	El solicitante no está dado de alta en GIRO (Real Decreto 1048/2022 de 27 de diciembre)	Informativa
61	No existe código de Entidad bancaria o existe y es un valor no admitido (Real Decreto 1048/2022 de 27 de diciembre)	Efecto en el pago por incidencias en la solicitud
62	No existe código de Sucursal bancaria o existe y es un valor no admitido (Real Decreto 1048/2022 de 27 de diciembre)	Efecto en el pago por incidencias en la solicitud
63	No existen Dígito de control del IBAN ni Dígito de control de la cuenta ni número de Cuenta bancaria o existen y son valores no admitidos (Real Decreto 1048/2022 de 27 de diciembre)	Efecto en el pago por incidencias en la solicitud
64	La cuenta bancaria del solicitante no está activada en GIRO (Real Decreto 1048/2022 de 27 de diciembre).	Informativa
68	No existe NIF del representante legal o existe y no es correcto.(Real Decreto 1048/2022 de 27 de diciembre)	Efecto en el pago por incidencias en la solicitud
69	No existe nombre o apellidos del representante legal (Real Decreto 1048/2022 de 27 de diciembre)	Efecto en el pago por incidencias en la solicitud
70	El NIF del representante legal coincide con el CIF/NIF del solicitante (Real Decreto 1048/2022 de 27 de diciembre).	Informativa
71	Solicitud en la que el representante legal se encuentra entre los excluidos (Real Decreto 1048/2022 de 27 de diciembre).	Efecto en el pago por incidencias en la solicitud
78	La cuenta corriente del solicitante esta dada de baja (Real Decreto 1048/2022 de 27 de diciembre).	Informativa
82	Entidad jurídica que no tiene identificado completamente (nombre, apellidos, razón social y NIF) a ningún socio.(Real Decreto 1048/2022 de 27 de diciembre)	No se considera el socio afectado por la incidencia para el cálculo de la modulación del pago
83	El NIF del socio de la entidad Jurídica no existe o existe y no es correcto.(Real Decreto 1048/2022 de 27 de diciembre)	No se considera el socio afectado por la incidencia para el cálculo de la modulación del pago
84	El nombre/razón social, primer apellido y segundo apellido del socio de la entidad jurídica no existe.(Real Decreto 1048/2022 de 27 de diciembre)	No se considera el socio afectado por la incidencia para el cálculo de la modulación del pago
86	El NIF del socio de la entidad Jurídica es el mismo que el del solicitante.(Real Decreto 1048/2022 de 27 de diciembre)	No se considera el socio afectado por la incidencia para el cálculo de la modulación del pago
87	El NIF del socio de la entidad Jurídica se encuentra entre los NIF excluidos.(Real Decreto 1048/2022 de 27 de diciembre)	No se considera el socio afectado por la incidencia para el cálculo de la modulación del pago
100	El tipo de persona jurídica declarada no corresponde con su documento de identificación.(Real Decreto 1048/2022 de 27 de diciembre)	Informativa
205	Recintos declarados con la marca de pastos en común o recinto ficticio donde el producto declarado no corresponde a alguno de los admitidos para este fin (Real Decreto 1048/2022 de 27 de diciembre).	Recinto no admisible
208	Misma parcela agrícola en varios recintos con diferentes códigos de productos o líneas de ayuda/práctica solicitadas o sistemas de explotación (Real Decreto 1048/2022, de 27 de diciembre,Art. 3, pto. 20)	Recinto no admisible



Puede verificar la integridad de una copia de este documento mediante la lectura del código QR adjunto o mediante el acceso a la dirección https://ws050.juntadeandalucia.es/verificarFirma indicando el código de VERIFICACIÓN			
FIRMADO POR	JUAN JOSE SOLER GARCIA ROCIO GUIJARRO MILLAN	30/01/2025	
VERIFICACIÓN	Pk2jm5URL3QM5ZZ58RR73JPN5XYKWK	PÁG. 298/303	



<u>INCIDENCIA</u>	<u>LITERAL DE INCIDENCIA</u>	<u>EFECTO</u>
210	Recinto ubicado en otra comunidad autónoma pendiente de validar (Real Decreto 1048/2022 de 27 de diciembre).	Recinto no admisible
216	Recinto real declarado en S.U. que no existe o con algún campo nulo en su identificativo (Real Decreto 1048/2022, de 27 de diciembre)	Recinto no admisible
218	La superficie total declarada sobre un mismo recinto en el conjunto de los expedientes, no puede superar la superficie total que el SIGPAC establece para ese recinto.	Ajusta superficie y penaliza por sobredeclaración
219	Superficie declarada sobre un mismo recinto, en un mismo expediente, mayor que la superficie total del recinto SIGPAC.	Ajusta superficie y penaliza por sobredeclaración
224	La superficie de cruce total de productos de la agrupación Pastos permanentes sobre un mismo recinto en una misma solicitud, no puede superar la superficie total admisible de pastos.	Ajusta superficie y penaliza por sobredeclaración
225	La superficie de cruce total de productos de la agrupación Pastos permanentes sobre un mismo recinto en el conjunto de las solicitudes, no puede superar la superficie total admisible de pastos	Ajusta superficie y penaliza por sobredeclaración
226	Recinto abandonado según SIGPAC por el que solicita alguna ayuda/práctica (Real Decreto 1048/2022, de 27 de diciembre)	Recinto no admisible
229	Recinto ficticio comunal declarado que no está definido como tal por la Autoridad gestora. (Real Decreto 1075/2014 de 19 de diciembre Art. 93, apdo. 3 y Anexo XIV apdo. 2)	Recinto no admisible
230	Solicitante que declara un recinto ficticio comunal pero según la Autoridad gestora, su CIF/NIF no está entre los participantes de ese recinto. (Real Decreto 1075/2014 de 19 de diciembre Art. 93, apdo. 3 y Anexo XIV, apdo. 2)	Recinto no admisible
232	Superficie de cruce en recinto ficticio comunal, mayor que superficie asignada neta resultante del reparto del ficticio comunal. (Real Decreto 1075/2014 de 19 de diciembre Art. 93, apdo. 3 y Anexo XIV, apdos. 2 y 3).	Ajusta superficie y penaliza por sobredeclaración
235	Superficie de cruce en recinto que forma parte de un ficticio más su superficie según Autoridad gestora supera superficie admisible SIGPAC. (Real Decreto 1075/2014 de 19 de diciembre Art. 93, apdo. 3 y Anexo XIV, apdo. 2).	Ajusta superficie y penaliza por sobredeclaración
238	Recinto cuyo CAP declarado es mayor al CAP prevalente y no presenta alegación al SIGPAC.	Ajusta superficie y penaliza por sobredeclaración
239	Recinto cuyo CAP declarado es nulo o un valor no admitido.	Recinto No admisible por tener un CAP declarado nulo o un valor no admitido
240	Régimen de tenencia nulo o con un valor no admitido (Real Decreto 1048/2022, de 27 de diciembre)	Recinto no admisible
242	Recinto pendiente de acreditación de titularidad (Real Decreto 1048/2022, de 27 de diciembre)	Recinto no admisible
245	Falta CIF/NIF del Arrendador/Cedente aparcerero siendo el régimen de tenencia del recinto "Arrendamiento" o "Aparcería", "Aparcería en común" o "Asignación de superficies comunales" (sin marca de pastos en común) (Real Decreto 1048/2022, de 27 de diciembre)	Recinto no admisible
247	Recinto cuyo CAP/CSP declarado es menor al CAP/CSP prevalente y no presenta alegación al SIGPAC (Real Decreto 1048/2022, de 27 de diciembre)	Informativa
248	Verifica que los recintos declarados con sistema de explotación regadío corresponden realmente a regadío según SIGPAC.	Se considera recinto de secano
252	El Sistema de explotación es nulo o su valor no admitido (Real Decreto 1048/2022, de 27 de diciembre)	Recinto no admisible
253	El recinto presenta valores no coherentes de superficies declarada y administrativa (Real Decreto 1048/2022, de 27 de diciembre)	Recinto no admisible
255	Recinto declarado en la campaña anterior que no se declara en la campaña actual. (Real Decreto 1048/2022, de 27 de diciembre).	Informativa
256	Solicitud con recintos no declarados en campaña actual con una reducción por omisión de superficie superior al 3% (Real Decreto 1048/2022, de 27 de diciembre)	Se aplica el porcentaje de reducción calculado
282	Arrendador de un recinto declarado en campaña anterior y no declarado en campaña actual (Real Decreto 1048/2022, de 27 de diciembre)	Informativa
283	Recinto de pasto comunal, que no está declarado como "Asignación de superficies comunales" o al que le falta el CIF/NIF del Arrendador/Cedente aparcerero (Real Decreto 1048/2022, de 27 de diciembre)	Recinto no admisible
452	Actividad agraria declarada en un recinto no compatible con el uso PA, PR o PS asignado en SIGPAC para ese recinto. (Real Decreto 1075/2014, Art. 11, apdos. 2 y 4 y Anexo IV B).	Recinto no admisible
1643	Recinto ficticio del que forma parte un recinto real que a su vez, aparece declarado por productores individuales, sucediendo que para el recinto real, la suma de superficie de cruce total por individuales y la indicada por Autoridades gestoras de pastos en común, supera la superficie que SIGPAC establece para ese recinto real.	Ajusta superficie y penaliza por sobredeclaración
1657	No existe recinto declarado en la SU del arrendador. (Real Decreto 1048/2022, de 27 de diciembre)	Recinto no admisible
2452	Se verifica que el solicitante de las intervenciones 6501,6503 o 6505 no autoriza la consulta datos catastrales a través de la oficina Virtual de catastro (OVC)(Orden de 28 de marzo de 2023, art 6.1.b)	Informativa.
3706	Recinto ficticio del que forma parte un recinto real que a su vez, aparece declarado por productores individuales, sucediendo que para el recinto real, la suma de superficie declarada por individuales y la indicada por Autoridades gestoras de pastos en común, supera la superficie que SIGPAC establece para ese recinto real. (Real Decreto 1075/2014 de 19 de diciembre Art. 92, apdo. 3, Anexo XIV apdo. 2).	Ajusta superficie y penaliza por sobredeclaración
3745	Recinto no declarado en campaña actual detectado durante control de campo tras estudio del O.P. (Real Decreto 1048/2022, de 27 de diciembre)	Informativa

Puede verificar la integridad de una copia de este documento mediante la lectura del código QR adjunto o mediante el acceso a la dirección https://ws050.juntadeandalucia.es/verificarFirma indicando el código de VERIFICACIÓN			
FIRMADO POR	JUAN JOSE SOLER GARCIA	30/01/2025	
	ROCIO GUIJARRO MILLAN		
VERIFICACIÓN	Pk2jm5URL3QM5ZZ58RR73JPN5XYKWK		PÁG. 299/303



INCIDENCIA	LITERAL DE INCIDENCIA	EFEECTO
3758	Recintos con condiciones artificiales (Real Decreto 1048/2022, de 27 de diciembre).	Recinto no admisible
3783	Verificación de que el recinto declarado en regadío no está sancionado por uso ilegal del agua.	Recinto no admisible
3790	Recinto declarado inactivo (Real Decreto 1048/2022 de 27 de diciembre).	Recinto no admisible
3921	Recinto real declarado en la Solicitud Única con la marca de pastos en común que no existe en ninguna declaración gráfica de pastos comunales registrada (Real Decreto 1075/2014 de 19 de diciembre Art. 92, apdo. 3).	Hacer cero la superficie del recinto y se aplica penalización correspondiente
3924	Recinto ficticio declarado en la Solicitud Única con la marca de pastos en común compuesto por algún recinto real cuyo identificativo presenta un solape entre Solicitud Única y Declaración de pastos. reglamentación (Real Decreto 1075/2014 de 19 de diciembre Art. 92, apdo. 3).	Recinto minorado por exceso.
3925	Recinto ficticio declarado en la Solicitud Única con la marca de pastos en común compuesto por algún recinto real cuyo identificativo no presenta geometría gráfica. (Real Decreto 1075/2014 de 19 de diciembre Art. 92, apdo. 3).	Recinto no admisible
3927	Recinto ficticio declarado en la Solicitud Única con la marca de pastos en común compuesto por algún recinto real cuyo identificativo aparece declarado en una Declaración de aparcería.(Real Decreto 1075/2014 de 19 de diciembre Art. 92, apdo. 3).	Recinto no admisible
3930	Recinto ficticio declarado en la Solicitud Única con la marca de pastos en común compuesto por algún recinto real cuyo identificativo presenta un solape entre líneas de declaración de una misma Declaración de pastos.(Real Decreto 1075/2014 de 19 de diciembre Art. 92, apdo. 3).	Recinto minorado por exceso.
3934	Recinto real declarado en la Solicitud Única con régimen de tenencia aparcería comunal cuyo identificativo presenta un solape entre Solicitud Única y Declaración de aparcería.(Real Decreto 1075/2014 de 19 de diciembre Art. 92, apdo. 3).	Ajusta superficie y penaliza por sobredeclaración
3936	Recinto real declarado en la Solicitud Única con régimen de tenencia aparcería comunal cuyo identificativo presenta un solape entre líneas dedeclaración de una misma Declaración de aparcería.(Real Decreto 1075/2014 de 19 de diciembre Art. 92, apdo. 3).	Recinto minorado por exceso.
3950	Recinto ficticio declarado en la Solicitud Única con la marca de pastos en común compuesto por algún recinto real cuyo identificativo presentaun solape entre Declaraciones de pastos diferentes. (Real Decreto 1075/2014 de 19 de diciembre Art. 92, apdo. 3).	Recinto minorado por exceso.
4011	Existen líneas de declaración de la solicitud que presentan solapes de superficie gráfica con otras líneas de declaración de la misma solicitud.(Real Decreto 1075/2014, de 19 de diciembre Art. 92, apdo. 2.).	Ajusta superficie y penaliza por sobredeclaración
4012	Existen líneas de declaración de la solicitud que presentan solapes de superficie gráfica con líneas de declaración de otras solicitudes.	Ajusta superficie y penaliza por sobredeclaración
4201	Línea de declaración de la solicitud con solape de superficie gráfica con recintos reales de pastos en común de declaraciones de pastoscomunales.(Real Decreto 1075/2014, de 19 de diciembre Art. 92, apdo. 2.).	Ajusta superficie y penaliza por sobredeclaración
4251	Comunal Línea de declaración de la solicitud con solape de superficie gráfica con recintos de declaraciones de aparcerías comunales ya registradas. (Real Decreto 1075/2014, de 19 de diciembre Art. 92, apdo. 2).	Ajusta superficie y penaliza por sobredeclaración
4272	Verifica que las líneas de declaración de las Solicitudes Únicas no tienen solapes con la capa de Retroactividad Gráfica (ambas de la misma campaña) a nivel de expediente/línea de declaración gráfica de la solicitud.	Ajuste Superficie por Minoración
4602	La superficie de cruce total sobre un mismo recinto en una misma solicitud, no puede superar la suma total de superficies que en Detalle de secciones de CNC de SIGPAC no sean cultivo de invernadero sin suelo, es decir, que no tengan asignadas la incidencia 184.	Ajusta superficie y penaliza por sobredeclaración
5013	Expediente con retrocesión bancaria (Real Decreto 1048/2022, de 27 de diciembre).	Informativa
5015	Solicitante que se encuentra Paralizado en la Subdirección Económica Financiera (Real Decreto 1048/2022, de 27 de diciembre)	Informativa
5016	Solicitante que se encuentra Rechazado en la Subdirección Económica Financiera (Real Decreto 1048/2022, de 27 de diciembre)	Informativa
7140	Solicita LINEA DE AYUDA DE DESARROLLO RURAL y no presenta el impreso DATOS DE RECINTOS. (Orden de 28 de marzo de 2023)	Efecto en el pago por incidencias en la solicitud
7162	Se advierte que en el impreso DATOS DE RECINTOS no está consignada la operación solicitada en el impreso SOLICITA LINEAS DE AYUDA DE DESARROLLO RURAL. (Orden de 28 de marzo de 2023)	Efecto en el pago por incidencias en la solicitud
8100	Línea de declaración monitorizada con resultado dudoso que requiere información adicional a aportar por el productor	Recinto no admisible
8101	Línea de declaración monitorizada con resultado de posible abandono que requiere información adicional a aportar por el productor	Recinto no admisible
8102	Línea de declaración monitorizada que requiere información adicional a aportar por el productor	Recinto no admisible
8103	Línea de declaración monitorizada sin resultado concluyente que requiere información adicional a aportar por el productor	Recinto no admisible
8104	Línea de declaración monitorizada sin resultado concluyente tras revisión semiautomática, al no detectarse actividad agraria, que requiere información adicional a aportar por el productor.	Recinto no admisible
8107	Línea de declaración monitorizada en la que no se ha podido completar el control, que requiere información adicional a aportar por el productor	Recinto no admisible
8108	Línea de declaración monitorizada con resultado de uso no admisible, que requiere información adicional a aportar por el productor	Recinto no admisible
8112	Línea de declaración monitorizada con resultado de cultivo observado no coincidente con el	Recinto no admisible

Puede verificar la integridad de una copia de este documento mediante la lectura del código QR adjunto o mediante el acceso a la dirección https://ws050.juntadeandalucia.es/verificarFirma indicando el código de VERIFICACIÓN			
FIRMADO POR	JUAN JOSE SOLER GARCIA ROCIO GUIJARRO MILLAN	30/01/2025	
VERIFICACIÓN	Pk2jm5URL3QM5ZZ58RR73JPN5XYKWK	PÁG. 300/303	



<u>INCIDENCIA</u>	<u>LITERAL DE INCIDENCIA</u>	<u>EFECTO</u>
	declarado, que requiere información adicional del productor o cambio en su solicitud	
8119	Línea de declaración monitorizada con resultado de posible presencia de improductivo no determinado que requiere información adicional a aportar por el productor.	Recinto no admisible
8123	Línea de declaración monitorizada con resultado de presencia de más de un cultivo dentro de la línea de declaración que requiere información adicional a aportar por el productor.	Recinto no admisible
8130	Línea de declaración monitorizada con resultado de línea cultivada bajo cubierta que requiere información adicional a aportar por el productor.	Recinto no admisible
8200	Línea de declaración monitorizada con resultado no admisible	Recinto no admisible
8201	Línea de declaración monitorizada en la que se ha comprobado abandono	Recinto no admisible
8202	Línea de declaración monitorizada de geometría singular comprobada como no admisible	Recinto no admisible
8204	Línea de declaración monitorizada comprobada como no admisible tras revisión semiautomática.	Recinto no admisible
8207	Línea de declaración monitorizada en la que no ha sido posible acceder al recinto objeto de control en fase de juicio experto.	Recinto no admisible
8211	Línea de declaración monitorizada en la que no facilita los controles	Recinto no admisible
8212	Línea de declaración monitorizada con resultado de cultivo observado no coincidente con el declarado	Recinto no admisible
8223	Línea de declaración monitorizada con resultado de presencia de más de un cultivo dentro de la línea de declaración.	Recinto no admisible
8224	Línea de declaración monitorizada con resultado de presencia de improductivos.	Recinto no admisible
8225	Línea de declaración monitorizada con resultado de línea de declaración sin actividad agraria.	Recinto no admisible
8227	Línea de declaración monitorizada en la que no ha habido respuesta por parte del productor y, por tanto, sin Juicio Experto de campo.	Recinto no admisible
8233	Línea de declaración monitorizada con resultado de agricultor que aporta documentación, pero no aporta fotos.	Recinto no admisible
8236	Control por monitorización con resultado de fotografía que no cumple requerimientos, y por tanto, sin Juicio Experto de campo.	Recinto no admisible
8400	Monitorización Línea de declaración monitorizada con situación 12 o "nula" y sin información de producto.	Informativa
8401	Línea de declaración monitorizada con resultado semáforo amarillo o rojo y situación "Producto no coincidente con declarado" (12) o "nula" con información de producto de monitorización de Gestor o de Juicio experto improductivo o forestal.	Recinto no admisible
8402	Línea de declaración monitorizada con resultado semáforo amarillo o rojo y situación "Producto no coincidente con declarado" (12) o "nula" con información de producto de monitorización de Gestor o de Juicio experto no admisible para la línea de ayuda.	Recinto no admisible
8403	Línea de declaración monitorizada con resultado semáforo amarillo o rojo y situación "Producto no coincidente con declarado" (12) o "nula" con información de producto de monitorización de Gestor o de Juicio experto con producto que no coincide con el grupo de producto declarado.	Recinto no admisible
8407	Línea de declaración monitorizada con situación 12 o "nula" y con producto resultante de la monitorización no coincidente con el grupo de producto declarado ni con el establecido dentro de la agrupación compromiso.	Recinto no admisible
72003	Falta fotocopia del NIF del solicitante.	Efecto en el pago por incidencias en la solicitud
72004	Presenta fotocopia del NIF del solicitante, pero no es correcto.	Efecto en el pago por incidencias en la solicitud
72005	Solicitante que no presenta NIF del representante legal.	Efecto en el pago por incidencias en la solicitud
72006	Solicitante que presenta NIF del representante legal, y no es correcto.	Efecto en el pago por incidencias en la solicitud
72007	Solicitante que no presenta Acreditación del representante legal.	Efecto en el pago por incidencias en la solicitud
72008	Solicitante que presenta Acreditación del representante legal, y no es correcto.	Efecto en el pago por incidencias en la solicitud
72009	Solicitante que no presenta AUTORIZACION para su representación, en caso de que la solicitud la presente un tercero	Efecto en el pago por incidencias en la solicitud
72010	Solicitante que presenta AUTORIZACIÓN para su representación, en caso de que la solicitud la presente un tercero, y no es correcto	Efecto en el pago por incidencias en la solicitud
72104	Solicitante que ha de presentar Certificado del Registro de Fundaciones en el que se acredite la inscripción de la escritura pública de constitución, para solicitar la ayuda de que se trate, y el documento no se presenta o no es correcto. (Anexo VIII de la Orden de 28 de marzo de 2023)	Efecto en el pago por incidencias en la solicitud
72106	Solicitante que ha de presentar Acreditación del cumplimiento de algún requisito específico, cuando éste se exija en los estatutos de la fundación para la solicitud de ayudas y subvenciones, y el documento no se presenta o no es correcto. (Anexo VIII de la Orden de 28 de marzo de 2023)	Efecto en el pago por incidencias en la solicitud
72110	Solicitante que ha de presentar Acta del Pleno donde se aprueba solicitar la ayuda, y el documento no se presenta o no es correcto. (Anexo VIII de la Orden de 28 de marzo de 2023)	Efecto en el pago por incidencias en la solicitud
72147	Solicitante que ha de presentar Documentación acreditativa relativa a la adaptación de los estatutos y la justificación de su presentación en el registro de fundaciones de Andalucía, y el documento no se presenta o no es correcto. (Anexo VIII de la Orden de 28 de marzo de 2023)	Efecto en el pago por incidencias en la solicitud

Puede verificar la integridad de una copia de este documento mediante la lectura del código QR adjunto o mediante el acceso a la dirección https://ws050.juntadeandalucia.es/verificarFirma indicando el código de VERIFICACIÓN			
FIRMADO POR	JUAN JOSE SOLER GARCIA ROCIO GUIJARRO MILLAN	30/01/2025	
VERIFICACIÓN	Pk2jm5URL3QM5ZZ58RR73JPN5XYKWK	PÁG. 301/303	



INCIDENCIA	LITERAL DE INCIDENCIA	EFEECTO
75018	Solicitante dado de baja en GIRO.	Informativa
75019	Solicitante que figura como fallecido en GIRO.	Informativa
75020	Solicitante que no existe en GIRO.	Informativa
75021	Se verifica que el solicitante No autoriza para la consulta de datos de identidad a través del Sistema GIRO de la Consejería de Hacienda y Administración pública existan.	Informativa
75022	Se verifica que no autoriza a que, en caso de la devolución por la entidad financiera (retrocesión bancaria) del pago en la cuenta corriente consignada en la solicitud y que está debidamente registrada en el sistema contable GIRO de la Junta de Andalucía, se proceda al pago en cualquier otra cuenta corriente de la titularidad del solicitante vigente en dicho sistema contable.	Informativa
75024	La cuenta corriente declarada no se encuentra en el sistema GIRO, se realiza el pago a la cuenta principal designada en GIRO.	Informativa
100400	Recinto con cultivo, variedad, régimen de explotación o uso Siggac no compatible con la operación solicitada (Anexo IV.1 Cultivos y variedades elegibles para las Intervenciones. Orden de 28 de marzo de 2023).	Recinto no admisible
100401	Solicitante no inscrito en un organismo de control autorizado para la producción ecológica en Andalucía (Anexo I. Criterios de Subvencionabilidad. Orden 28 de marzo de 2023).	Titular no admisible
100402	El recinto solicitado no forman parte de ningún organismo de control autorizado para la producción ecológica en Andalucía o fecha de inscripción posterior al plazo establecido (Anexo I. Criterios de Subvencionabilidad. Orden 28 de marzo de 2023).	Recinto no admisible
100403	Recinto solicitado que no cumple en su totalidad con las normas de producción ecológica (Anexo I. Criterios de Subvencionabilidad. Orden 28 de marzo de 2023).	Reducción admisibilidad
100404	Recinto solicitado para la Operación de Conversión, cuando según su fecha de inscripción en un organismo de control autorizado para la producción ecológica en Andalucía, le corresponde la Operación de Mantenimiento (Anexo I. Criterios de Subvencionabilidad. Orden 28 de marzo de 2023).	Recinto no admisible
100406	Grupo de cultivo declarado en el recinto no coincide con el grupo de cultivo existente en el organismo de control autorizado para la producción ecológica en Andalucía (Anexo I. Criterios de Subvencionabilidad. Orden 28 de marzo de 2023).	Recinto no admisible
100407	Explotación solicitada no forma parte de ningún organismo de control autorizado para la producción ecológica en Andalucía o fecha de inscripción posterior al plazo establecido (Anexo I. Criterios de Subvencionabilidad. Orden 28 de marzo de 2023).	Unidad productiva no admisible para Carga Ganadera Mínima
100408	Solicitante que se encuentra en situación de retirada de la certificación por su organismo de control (Artículo 7.5 de la Orden de 28 de marzo de 2023).	Titular no admisible
100409	Explotación/Especie SIGGAN no declarada por el tercero en SGA	Informativa
100410	Recinto no admisible por pertenecer a una explotación ganadera No inscrita en Sipea (Artículo 10 de la Orden de 28 de marzo de 2023).	Recinto No Admisible
100411	Recinto no admisible por no estar asociado en SIGGAN a una explotación ganadera (Artículo 10 de la Orden de 28 de marzo de 2023).	Recinto no válidos con problema de continuidad
100412	Número de hectáreas validadas para la ayuda inferior a la superficie mínima permitida por el Grupo de Cultivo (Anexo I. Criterios de Subvencionabilidad. Orden 28 de marzo de 2023).	Reducción admisibilidad
100413	Recinto perteneciente a grupo de cultivo que no cumple con la superficie mínima requerida (Anexo I. Criterios de Subvencionabilidad. Orden 28 de marzo de 2023).	Recinto no admisible
100414	Carga ganadera máxima del expediente supera las 2 UGM/ha (Artículo 10 de la Orden de 28 de marzo de 2023).	Grupo de cultivo NO admisible
100415	Carga ganadera mínima de expediente no exclusivamente avícola inferior a 0,1 UGM/ha (Anexo I. Criterios de Subvencionabilidad. Orden 28 de marzo de 2023).	Grupo de cultivo NO admisible
100416	Carga ganadera mínima de expediente exclusivamente avícola inferior a 0,5 UGM/ha (Anexo I. Criterios de Subvencionabilidad. Orden 28 de marzo de 2023).	Grupo de cultivo NO admisible
100417	Expediente sin grupos de cultivo que alcancen la superficie mínima requerida (Anexo I. Criterios de Subvencionabilidad. Orden 28 de marzo de 2023).	Titular no admisible
100418	Como consecuencia de control de campo este recinto será abonado como seco	Se considera recinto de seco
100419	Recinto de Pasto Comunal ignorado por no tener pendiente calculada	Recinto no admisible
100420	Expediente que declara recintos pertenecientes al grupo de pago de Pastos que no tiene explotaciones ganaderas válidas para la Operación.	Reducción admisibilidad
100421	Recinto declarado por error para una operación de la Medida 11, que se ha corregido de oficio marcando la operación correcta, de acuerdo con la fecha de inscripción del recinto en la producción ecológica.	Informativa
100422	Recinto declarado por error para una operación de la Medida 11, que se ha corregido de oficio desmarcando la operación incorrecta, de acuerdo con la fecha de inscripción del recinto en la producción ecológica.	Informativa
100423	Expediente que no renueva el 80% del número de unidades comprometidas. (art.10.1. de la Orden 26 mayo 2015)	Exclusión expediente operación.
100424	Solicita recinto que no está comprometido para la operación.	Recinto no admisible
100425	Recinto con minoración de superficie por campo.	Reducción admisibilidad
100426	Recinto con incidencia de uso de regadío cuyo cultivo no es admisible en régimen de seco.	Recinto no admisible
100427	Recinto no admisible por estar asociado a una explotación intensiva en SIGGAN o que no pertenece al titular del expediente (Artículo 10 de la Orden de 28 de marzo de 2023).	Recinto No Admisible

Puede verificar la integridad de una copia de este documento mediante la lectura del código QR adjunto o mediante el acceso a la dirección https://ws050.juntadeandalucia.es/verificarFirma indicando el código de VERIFICACIÓN			
FIRMADO POR	JUAN JOSE SOLER GARCIA	30/01/2025	
VERIFICACIÓN	ROCIO GUIJARRO MILLAN	PÁG. 302/303	



<u>INCIDENCIA</u>	<u>LITERAL DE INCIDENCIA</u>	<u>EFECTO</u>
101001	Expedientes que NO facilita control de campo.	Titular no admisible al régimen
101006	Recinto incompatible por estar solicitado para otra submedida (anexo II, Orden de 28 marzo de 2023)	Recinto no admisible
101007	Expediente afectado por condicionalidad (art. 32 de Orden 28 marzo 2023)	Aplica Reducción por condicionalidad
101008	Expediente sin compromisos vigentes.(art.25.1. y 25.7. de la Orden de 28 marzo de 2023)	Titular no admisible
101019	Expediente que tiene un segundo año de pago cero	Exclusión expediente operación
101111	Verifica que si el titular es una S.C.T.A., S.C.E.C.T., S.A.T. de producción o Titularidad Compartida, en aplicación de la degresividad para el cálculo de la ayuda, se le considera un número de socios	Informativa

Jefe/a del Servicio de Ayudas de Medidas de Acompañamiento

Subdirector/a de Gestión y Control Integrado de Ayudas

Fdo.: Rocío Guijarro Millán

Fdo.: Juan José Soler García

Puede verificar la integridad de una copia de este documento mediante la lectura del código QR adjunto o mediante el acceso a la dirección https://ws050.juntadeandalucia.es/verificarFirma indicando el código de VERIFICACIÓN			
FIRMADO POR	JUAN JOSE SOLER GARCIA ROCIO GUIJARRO MILLAN	30/01/2025	
VERIFICACIÓN	Pk2jm5URL3QM5ZZ58RR73JPN5XYKW	PÁG. 303/303	