

CERTIFICACIÓN CATASTRAL DESCRIPTIVA Y GRÁFICA

Referencia catastral: 5055602VG6055E00010Y

) ° \ u o) - o # k o u q \ o) - O @ U y - " O

Localización: UR SOLYNIEVE 80[E] 18196 MONACHIL [GRANADA]

Clase: Urbano

Uso principal: Ocio,Hostelería

Superficie construida: 4.863 m2

Año construcción: 1975

Valor catastral: [2024]: 3.600.920,95 €
Valor catastral suelo: 2.069.773,92 €
Valor catastral construcción: 1.531.147,03 €

Titularidad:

Apellidos Nombre / Razón social	NIF/NIE	Derecho	Domicilio
JUNTA DE ANDALUCIA	S4111001F	100,00% de propiedad	CL JUAN ANTONIO DE VIZARRON E.TORRETRIANA-I.CARTUJA 41092 SEVILLA [SEVILLA]

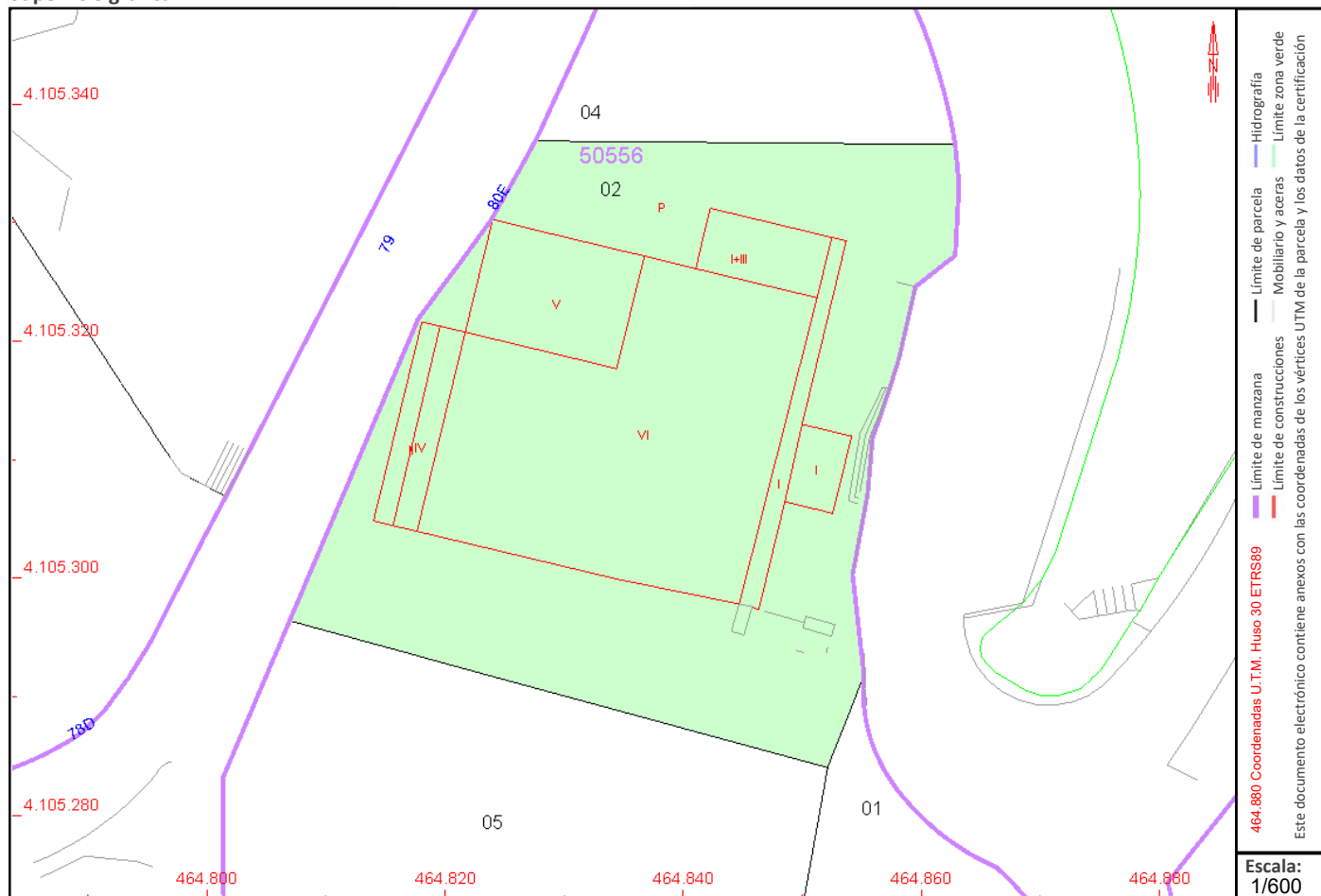
Construcción

Esc./Plta./Prta.	Destino	Superficie m ²	Esc./Plta./Prta.	Destino	Superficie m ²
/00/01	HOTELERO	3.949	/00/	ALMACEN	914

PARCELA CATASTRAL

Superficie gráfica: 2.000 m2

Parcela construida sin división horizontal



Este certificado refleja los datos incorporados a la Base de Datos del Catastro. Solo podrá utilizarse para el ejercicio de las competencias del solicitante.

Solicitante: PATRIMONIO-INVENTARIO

Finalidad: *

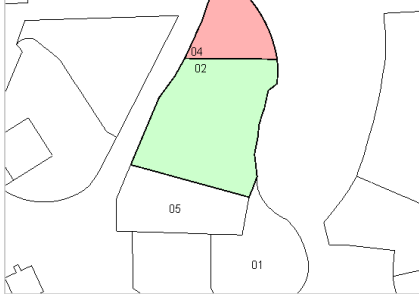
Fecha de emisión: 29/05/2024



CERTIFICACIÓN CATASTRAL DESCRIPTIVA Y GRÁFICA

Referencia catastral: 5055602VG6055E0001OY

RELACIÓN DE PARCELAS COLINDANTES

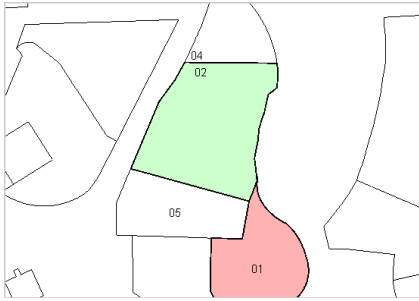


Referencia catastral: 5055604VG6055E-----

Localización: UR SOLYNIEVE 24[A]
MONACHIL [GRANADA]

Titularidad principal

Apellidos Nombre / Razón social	NIF	Domicilio
COMUNIDAD DE PROPIETARIOS		

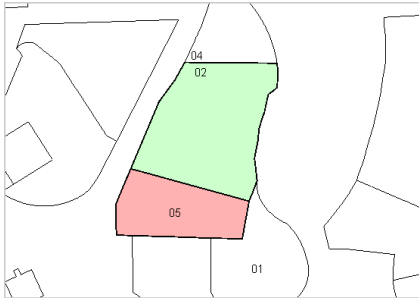


Referencia catastral: 5055601VG6055E-----

Localización: UR SOLYNIEVE
MONACHIL [GRANADA]

Titularidad principal

Apellidos Nombre / Razón social	NIF	Domicilio
COMUNIDAD DE PROPIETARIOS		



Referencia catastral: 5055605VG6055E0001DY

Localización: UR SOLYNIEVE
MONACHIL [GRANADA]

Titularidad principal

Apellidos Nombre / Razón social	NIF	Domicilio
AYUNTAMIENTO DE MONACHIL	P1813500D	PZ BAJA 1 18193 MONACHIL [GRANADA]

