

PROPUESTA PROVISIONAL DE RESOLUCIÓN DGADM/SGCIA/SAMA DEL SERVICIO DE AYUDAS DE MEDIDAS DE ACOMPAÑAMIENTO DE LA DIRECCIÓN GENERAL DE AYUDAS DIRECTAS Y DE MERCADOS, DE LA CONSEJERÍA DE AGRICULTURA, PESCA, AGUA Y DESARROLLO RURAL, RELATIVA A LA CONCESIÓN Y DENEGACIÓN DE LAS SOLICITUDES DE AYUDA CORRESPONDIENTES A LAS INTERVENCIONES SOBRE EL DESARROLLO RURAL RELATIVA A ZONAS CON LIMITACIONES NATURALES U OTRAS LIMITACIONES ESPECÍFICAS, OPERACIÓN 6613.3: PAGO COMPENSATORIO POR OTRAS ZONAS CON LIMITACIONES ESPECÍFICAS, - CONVOCATORIA 2024, EN EL MARCO CORRESPONDIENTE AL PLAN ESTRATÉGICO DE LA POLÍTICA AGRÍCOLA COMÚN 2023-2027

ANTECEDENTES DE HECHO

PRIMERO: Mediante Orden de 28 de marzo de 2023, se aprobaron en la Comunidad Autónoma de Andalucía las bases reguladoras para la concesión de subvenciones correspondientes a la Intervención sobre el desarrollo rural relativa a zonas con limitaciones naturales u otras limitaciones específicas correspondiente al Plan Estratégico de la Política Agrícola Común 2023-2027, y mediante Orden 6 de febrero de 2024, se efectúa la convocatoria de éstas para el año 2024 al amparo del Reglamento (UE) 2021/2116 del Parlamento Europeo y del Consejo, de 2 de diciembre de 2021, sobre la financiación, la gestión y el seguimiento de la Política Agrícola Común y por el que se deroga el Reglamento (UE) núm. 1306/2013 y el Reglamento (UE) 2021/2115 del Parlamento Europeo y del Consejo, de 2 de diciembre de 2021, por el que se establecen las normas en relación con la ayuda a los planes estratégicos que deben elaborar los Estados miembros en el marco de la Política Agrícola Común, financiada con cargo al Fondo Europeo de Garantía (FEAGA) y al Fondo Europeo Agrícola de Desarrollo Rural (FEADER), y por el que se derogan los Reglamentos (UE) núm. 1305/2013 y (UE) núm. 1307/2013.

Las personas que se relacionan en anexo adjunto de la presente Propuesta Provisional de Resolución presentaron solicitud al amparo de lo dispuesto en el párrafo anterior.

SEGUNDO: Examinadas las solicitudes, se procedió a realizar el trámite de subsanación y/o mejora de acuerdo con lo dispuesto en el artículo 68 de la Ley 39/2015, de 1 de octubre, del Procedimiento Administrativo Común de las Administraciones Públicas, al objeto de subsanar aquellas solicitudes que no reunían los requisitos exigidos en la normativa aplicable, y una vez practicado, las Delegaciones Territoriales de Agricultura, Pesca, Agua y Desarrollo Rural remitieron al Servicio de Ayudas de Medidas de Acompañamiento de la Dirección General de Ayudas Directas y de Mercados, un informe en el que se relacionaban las solicitudes que habían superado el citado trámite, así como aquellas otras solicitudes que no habían subsanado las incidencias comunicadas.

TERCERO: Revisada la documentación, y realizadas las comunicaciones de los controles sobre el terreno efectuados en virtud de lo establecido en el Reglamento (UE) 2021/2116 del Parlamento Europeo y del Consejo de 2 de diciembre de 2021 sobre la financiación, la gestión y el seguimiento de la Política Agrícola Común y por el que se deroga el Reglamento (UE) núm. 1306/2013 y el Real Decreto 1047/2022, de 27 de



Puede verificar la integridad de una copia de este documento mediante la lectura del código QR adjunto o mediante el acceso a la dirección https://ws050.juntadeandalucia.es/verificarFirma indicando el código de VERIFICACIÓN			
FIRMADO POR	JUAN JOSE SOLER GARCIA ROCIO GUIJARRO MILLAN	20/02/2025	
VERIFICACIÓN	Pk2jmQ3ESFH4J84V5UNKP32UXX5TB9	PÁG. 1/1379	



diciembre, por el que se regula el sistema de gestión y control de las intervenciones del Plan Estratégico y otras ayudas de la Política Agrícola Común, procede emitir la presente Propuesta Provisional de Resolución del Servicio de Ayudas de Medidas de Acompañamiento de la Dirección General de Ayudas Directas y de Mercados relativa a la solicitud de la ayuda de la Intervención 6613 Ayudas a zonas con limitaciones naturales u otras limitaciones específicas, Operación 6613.3: Pago compensatorio por otras zonas con limitaciones específicas - Convocatoria 2024, que incluye anexo con la relación de expedientes así como las incidencias por las que se encuentran afectados.

VISTOS, el Reglamento (UE) 2021/2116 del Parlamento Europeo y del Consejo, de 2 de diciembre de 2021, sobre la financiación, la gestión y el seguimiento de la política agrícola común y por el que se deroga el Reglamento (UE) núm. 1306/2013; el Reglamento (UE) 2021/2115 del Parlamento Europeo y del Consejo, de 2 de diciembre de 2021, por el que se establecen las normas en relación con la ayuda a los planes estratégicos que deben elaborar los Estados miembros en el marco de la Política Agrícola común, financiada con cargo al Fondo Europeo de Garantía (FEAGA) y al Fondo Europeo Agrícola de Desarrollo Rural (FEADER), y por el que se derogan los Reglamentos (UE) núm. 1305/2013 y (UE) núm. 1307/2013; el Real Decreto 1048/2022, de 27 de diciembre, sobre la aplicación, a partir de 2023, de las intervenciones en forma de pagos directos y el establecimiento de requisitos comunes en el marco del Plan Estratégico de la Política Agrícola Común, y la regulación de la solicitud única del sistema integrado de gestión y control; el Real Decreto 1047/2022, de 27 de diciembre, por el que se regula el sistema de gestión y control de las intervenciones del Plan Estratégico y otras ayudas de la Política Agrícola Común; la Orden de 28 de marzo de 2023, por la que se aprueban las bases reguladoras para la concesión de subvenciones correspondientes a la intervención sobre el desarrollo rural relativa a zonas con limitaciones naturales u otras limitaciones específicas (6613) correspondiente al Plan Estratégico de la Política Agrícola Común 2023-2027 y la Orden 6 de febrero de 2024, por la que se efectúa la convocatoria para el año 2024; la Ley 38/2003, de 17 de noviembre, General de Subvenciones; el Decreto Legislativo 1/2010 de 2 de marzo por el que se aprueba el Texto Refundido de la Ley General de la Hacienda Pública de la Junta de Andalucía; la Ley 39/2015, de 1 de octubre, del Procedimiento Administrativo Común de las Administraciones Públicas.

FUNDAMENTOS DE DERECHO

PRIMERO: Corresponde a la Dirección General de Ayudas Directas y de Mercados dictar la resolución, en el uso de las funciones atribuidas por la legislación vigente y, en particular, el Decreto 70/2016, de 1 de marzo, por el que se establece la organización y el régimen de funcionamiento del organismo pagador de los gastos financiados por el Fondo Europeo Agrícola de Garantía y por el Fondo Europeo Agrícola de Desarrollo Rural en la Comunidad Autónoma de Andalucía, así como el Decreto 157/2022, de 9 de agosto, por el que se establece la estructura orgánica de la Consejería de Agricultura, Pesca, Agua y Desarrollo Rural.

SEGUNDO: La Orden de 28 de marzo de 2023 por la que se aprueban las bases reguladoras para la concesión de subvenciones correspondientes a la intervención sobre el desarrollo rural relativa a zonas con limitaciones naturales u otras limitaciones específicas (6613) correspondiente al Plan Estratégico de la Política Agrícola Común 2023-2027 establece los requisitos relativos a los solicitantes y a las condiciones de

Puede verificar la integridad de una copia de este documento mediante la lectura del código QR adjunto o mediante el acceso a la dirección https://ws050.juntadeandalucia.es/verificarFirma indicando el código de VERIFICACIÓN			
FIRMADO POR	JUAN JOSE SOLER GARCIA ROCIO GUIJARRO MILLAN	20/02/2025	
VERIFICACIÓN	Pk2jmQ3ESFH4J84V5UNKP32UXX5TB9	PÁG. 2/1379	



la ayuda de cada operación, entre ellas la Operación 6613.3: Pago compensatorio por otras zonas con limitaciones específicas – Convocatoria 2024, efectuada mediante Orden de 6 de febrero de 2024.

TERCERO: Esta operación está cofinanciada en un 85% por el FEADER, en un 9,81% por el Ministerio de Agricultura, Pesca y Alimentación y en un 5,19% por la Comunidad Autónoma de Andalucía, y está incluida en el Plan Estratégico de la Política Agrícola Común 2023-2027 dentro de la Intervención 6613 Ayudas a zonas con limitaciones naturales u otras limitaciones específicas, en aplicación del Artículo 71 del Reglamento (UE) 2021/2115 del Parlamento Europeo y del Consejo, de 2 de diciembre de 2021.

SE PROPONE PROVISIONALMENTE

PRIMERO: RESOLVER la concesión y denegación correspondiente a cada solicitante de la ayuda de la Intervención 6613 Ayudas a zonas con limitaciones naturales u otras limitaciones específicas, Operación 6613.3: Pago compensatorio por otras zonas con limitaciones específicas, - Convocatoria 2024, a las personas que se relacionan en anexo adjunto de la presente Propuesta Provisional de Resolución, formada por 763 expedientes, que empieza por BLANQUEZ GOMEZ SEBASTIAN con NIF ****8590* y termina en ZABALA PEÑA MARIA LUISA con NIF ****3525*.

SEGUNDO: PROCEDER a la publicación de la presente Propuesta Provisional de Resolución de conformidad con el artículo 45.1 b) de la Ley 39/2015, de 1 de octubre del Procedimiento Administrativo Común de las Administraciones Públicas.

Jefa de Servicio de Ayudas
de Medidas de Acompañamiento

Subdirector de Gestión y
Control Integrado de Ayudas

Fdo.: Rocío Guijarro Millán

Fdo.: Juan José Soler García

Puede verificar la integridad de una copia de este documento mediante la lectura del código QR adjunto o mediante el acceso a la dirección <https://ws050.juntadeandalucia.es/verificarFirma> indicando el código de VERIFICACIÓN

FIRMADO POR	JUAN JOSE SOLER GARCIA	20/02/2025
	ROCIO GUIJARRO MILLAN	
VERIFICACIÓN	Pk2jmQ3ESFH4J84V5UNKP32UXX5TB9	PÁG. 3/1379



ANEXO: RELACIÓN DE EXPEDIENTES INCLUIDOS EN PROPUESTA PROVISIONAL DE RESOLUCIÓN DE LA SOLICITUD DE AYUDA
PEPAC - Operación 6613.3 - Pago compensatorio por otras zonas con limitaciones específicas.
Convocatoria 2024

(Orden de 28 de marzo de 2023, de la Consejería de Agricultura, Pesca, Agua y Desarrollo Rural, BOJA N° 63 de 3 de abril de 2023)

ALMERIA

APELLIDOS Y NOMBRE / RAZÓN SOCIAL BLANQUEZ GOMEZ SEBASTIAN
NIF ****8590* **EXPEDIENTE** 1173742 **RESOLUCIÓN** CONCESIÓN DE LA AYUDA

DATOS DE MANTENIMIENTO UNIDADES

GRUPO DE PAGO	Sup. Dec. Admisible	Sup. Propuesta	Sobredecl.	% Sobredecl.
ZONAS DE LIMITACIONES ESPECIFICAS	15,96	15,96	0,00	0,00

APLICACIÓN DE REDUCCIONES Y PENALIZACIONES (%)

Criterios de subvencionabilidad (1)	Presentación tardía	Omisión declaración	Condicionalidad
0,00	0,00	0,00	0,00

IMPORTE (Euros)

Calculado(2)	Reducción	Penalización	Reducción Penalización (3)	Penalización adicional	Propuesto	FEADER	MAPA	CAPADR
2.018,30 €	0,00 €	0,00 €	0,00 €	0,00 €	2.018,30 €	1.715,56 €	104,75 €	197,99 €
Importe Unitario:	128,00 €	Nuevo Importe Unitario:	126,46 €					



(1) Con incidencias que retienen pago o deniegan el expediente.
(2) Se calcula sobre superficie declarada admisible.
(3) Aplicación del artículo 16 bis del RD 147/2023.
(4) Expediente con algunos recintos de pastos permanentes ubicados en espacios protegidos donde la carga ganadera mínima será 0,1 UGM/ha.

Puede verificar la integridad de una copia de este documento mediante la lectura del código QR adjunto o mediante el acceso a la dirección <https://ws050.juntadeandalucia.es/verificarFirma> indicando el código de VERIFICACIÓN

FIRMADO POR	JUAN JOSE SOLER GARCIA ROCIO GUIJARRO MILLAN	20/02/2025	
VERIFICACIÓN	Pk2jmQ3ESFH4J84V5UNKP32UXX5TB9	PÁG. 4/1379	

**RECINTOS PROPUESTOS**

REF.	REFERENCIA SIGPAC	CULTIVO	S/R	USO SIGPAC	Sup. Dec. admisible	Sup. Campa	Sup. Determ.	Sup. Propuesta
-1725822	04-040-011-00156-0082	OLIVAR	R		0,14		0,14	0,14
-1725821	04-040-011-00156-0080	OLIVAR	R		0,19		0,19	0,19
-1725820	04-040-011-00156-0079	OLIVAR	R		0,77		0,77	0,77
-1725819	04-040-011-00156-0078	CEBADA	R		0,08		0,08	0,08
-963235	04-040-011-00156-0077	PASTOS PERMANENTES DE 5 O MAS AÑOS	R		0,00		0,00	0,00
-963234	04-040-011-00156-0072	PASTOS PERMANENTES DE 5 O MAS AÑOS	R		0,01		0,01	0,01
-963233	04-040-011-00156-0067	PASTOS PERMANENTES DE 5 O MAS AÑOS	R		0,02		0,02	0,02
-963232	04-040-011-00156-0066	PASTOS PERMANENTES DE 5 O MAS AÑOS	R		0,04		0,04	0,04
-963231	04-040-011-00156-0064	PASTOS PERMANENTES DE 5 O MAS AÑOS	R		0,00		0,00	0,00
-963230	04-040-011-00156-0063	OLIVAR	R		0,09		0,09	0,09
-963229	04-040-011-00156-0060	PASTOS PERMANENTES DE 5 O MAS AÑOS	S		0,00		0,00	0,00
-963228	04-040-011-00156-0057	OLIVAR	S		0,01		0,01	0,01
-485276	04-040-003-00034-0001	CEBADA	R		0,19		0,19	0,19
-121688	04-040-011-00156-0056	OLIVAR	S		0,03		0,03	0,03
-121687	04-040-011-00156-0054	PASTOS PERMANENTES DE 5 O MAS AÑOS	S		0,00		0,00	0,00
-121686	04-040-011-00156-0053	PASTOS PERMANENTES DE 5 O MAS AÑOS	S		0,09		0,09	0,09
170000005406863	04-040-011-00156-0001	CEBADA	S		0,28		0,28	0,28
170000005406864	04-040-011-00156-0041	OLIVAR	S		0,18		0,18	0,18
170000005406865	04-040-011-00156-0003	VIÑEDO VINIFICACIÓN	R		0,07		0,07	0,07
170000005406868	04-040-015-00020-0005	CEBADA	R		0,44		0,44	0,44
170000005406869	04-040-012-00075-0001	CEBADA	R		0,15		0,15	0,15
170000005406870	04-040-011-00156-0007	CEBADA	R		0,73		0,73	0,73
170000005406871	04-040-011-00156-0046	PASTOS PERMANENTES DE 5 O MAS AÑOS	S		0,07		0,07	0,07
170000005406872	04-040-011-00156-0014	PASTOS PERMANENTES DE 5 O MAS AÑOS	S		0,01		0,01	0,01
170000005406873	04-040-011-00156-0013	OLIVAR	R		4,91		4,91	4,91
170000005406874	04-040-011-00156-0044	OLIVAR	R		0,45		0,45	0,45
170000005406875	04-040-012-00065-0001	CEBADA	R		0,42		0,42	0,42
170000005406876	04-040-011-00156-0051	PASTOS PERMANENTES DE 5 O MAS AÑOS	S		0,06		0,06	0,06
170000005406878	04-040-011-00156-0025	PASTOS PERMANENTES DE 5 O MAS AÑOS	S		6,40		6,40	6,40
170000005406879	04-040-011-00156-0022	FRUTOS DE CÁSCARA	R		0,13		0,13	0,13

Datos considerados para el Cálculo de la Carga Ganadera del expediente

Superficie determinada para Cálculo Carga Ganadera: 6,70 ha

Carga Ganadera del Expediente: 3,42 ugm/ha (4)

Explotación	Especie	Ugm Calculada para CG
ES049010001017	CAPRINA	3,58
ES049010001017	OVINA	19,35

Recintos Determinados para el Cálculo de Garga Ganadera

REF.	REFERENCIA SIGPAC	CULTIVO	DESCRIPCIÓN CULTIVO	S/R	SUP. PROPUESTA (ha)
-963235	04-040-011-00156-00077	62000	PASTOS PERMANENTES DE 5 O MAS AÑOS-SIN VARIEDAD	R	0,00
-963234	04-040-011-00156-00072	62000	PASTOS PERMANENTES DE 5 O MAS AÑOS-SIN VARIEDAD	R	0,01
-963233	04-040-011-00156-00067	62000	PASTOS PERMANENTES DE 5 O MAS AÑOS-SIN VARIEDAD	R	0,02
-963232	04-040-011-00156-00066	62000	PASTOS PERMANENTES DE 5 O MAS AÑOS-SIN VARIEDAD	R	0,04
-963231	04-040-011-00156-00064	62000	PASTOS PERMANENTES DE 5 O MAS AÑOS-SIN VARIEDAD	R	0,00
-963229	04-040-011-00156-00060	62000	PASTOS PERMANENTES DE 5 O MAS AÑOS-SIN VARIEDAD	S	0,00

(1) Con incidencias que retienen pago o deniegan el expediente.

(2) Se calcula sobre superficie declarada admisible.

(3) Aplicación del artículo 16 bis del RD 147/2023.

(4) Expediente con algunos recintos de pastos permanentes ubicados en espacios protegidos donde la carga ganadera mínima será 0,1 UGM/ha.

Puede verificar la integridad de una copia de este documento mediante la lectura del código QR adjunto o mediante el acceso a la dirección <https://ws050.juntadeandalucia.es/verificarFirma> indicando el código de VERIFICACIÓN

FIRMADO POR	JUAN JOSE SOLER GARCIA	20/02/2025
	ROCIO GUIJARRO MILLAN	
VERIFICACIÓN	Pk2jmQ3ESFH4J84V5UNKP32UXX5TB9	PÁG. 5/1379





Recintos Determinados para el Cálculo de Garga Ganadera

REF.	REFERENCIA SIGPAC	CULTIVO	DESCRIPCIÓN CULTIVO	S/R	SUP. PROPUESTA (ha)
-121687	04-040-011-00156-00054	62000	PASTOS PERMANENTES DE 5 O MAS AÑOS-SIN VARIEDAD	S	0,00
-121686	04-040-011-00156-00053	62000	PASTOS PERMANENTES DE 5 O MAS AÑOS-SIN VARIEDAD	S	0,09
170000005406871	04-040-011-00156-00046	62000	PASTOS PERMANENTES DE 5 O MAS AÑOS-SIN VARIEDAD	S	0,07
170000005406872	04-040-011-00156-00014	62000	PASTOS PERMANENTES DE 5 O MAS AÑOS-SIN VARIEDAD	S	0,01
170000005406876	04-040-011-00156-00051	62000	PASTOS PERMANENTES DE 5 O MAS AÑOS-SIN VARIEDAD	S	0,06
170000005406878	04-040-011-00156-00025	62000	PASTOS PERMANENTES DE 5 O MAS AÑOS-SIN VARIEDAD	S	6,40

(1) Con incidencias que retienen pago o deniegan el expediente.
(2) Se calcula sobre superficie declarada admisible.
(3) Aplicación del artículo 16 bis del RD 147/2023.
(4) Expediente con algunos recintos de pastos permanentes ubicados en espacios protegidos donde la carga ganadera mínima será 0,1 UGM/ha.

Puede verificar la integridad de una copia de este documento mediante la lectura del código QR adjunto o mediante el acceso a la dirección <https://ws050.juntadeandalucia.es/verificarFirma> indicando el código de VERIFICACIÓN

FIRMADO POR	JUAN JOSE SOLER GARCIA	20/02/2025
	ROCIO GUIJARRO MILLAN	
VERIFICACIÓN	Pk2jmQ3ESFH4J84V5UNKP32UXX5TB9	PÁG. 6/1379





APELLIDOS Y NOMBRE / RAZÓN SOCIAL
CARREÑO MARTIN MARIA DEL PILAR

NIF
****8158*

EXPEDIENTE
1061403

RESOLUCIÓN
CONCESIÓN DE LA AYUDA

DATOS DE MANTENIMIENTO UNIDADES

GRUPO DE PAGO
ZONAS DE LIMITACIONES ESPECIFICAS

Sup. Dec. Admisible	Sup. Propuesta	Sobredecl.	% Sobredecl.
9,64	7,89	1,75	18,15

APLICACIÓN DE REDUCCIONES Y PENALIZACIONES (%)

Criterios de subvencionabilidad (1)	Presentación tardía	Omisión declaración	Condicionalidad
0,00	0,00	0,00	0,00

IMPORTE (Euros)

Calculado(2)	Reducción	Penalización	Reducción Penalización (3)	Penalización adicional	Propuesto	FEADER	MAPA	CAPADR
1.233,92 €	224,00 €	366,67 €	0,00 €	0,00 €	643,25 €	546,76 €	33,38 €	63,11 €
Importe Unitario:	128,00 €	Nuevo Importe Unitario:	128,00 €					

(1) Con incidencias que retienen pago o deniegan el expediente.

(2) Se calcula sobre superficie declarada admisible.

(3) Aplicación del artículo 16 bis del RD 147/2023.

(4) Expediente con algunos recintos de pastos permanentes ubicados en espacios protegidos donde la carga ganadera mínima será 0,1 UGM/ha.

Puede verificar la integridad de una copia de este documento mediante la lectura del código QR adjunto o mediante el acceso a la dirección <https://ws050.juntadeandalucia.es/verificarFirma> indicando el código de VERIFICACIÓN

FIRMADO POR

JUAN JOSE SOLER GARCIA

20/02/2025

ROCIO GUIJARRO MILLAN

VERIFICACIÓN

Pk2jmQ3ESFH4J84V5UNKP32UXX5TB9

PÁG. 7/1379



**RECINTOS PROPUESTOS**

REF.	REFERENCIA SIGPAC	CULTIVO	S/R	USO SIGPAC	Sup. Dec. admisible	Sup. Campa	Sup. Determ.	Sup. Propuesta
-1912333	04-005-001-00066-0001	PASTOS PERMANENTES DE 5 O MAS AÑOS	S		0,14		0,14	0,14
-1912332	04-005-001-00065-0006	PASTOS PERMANENTES DE 5 O MAS AÑOS	S		0,03		0,03	0,03
-1912330	04-005-001-00074-0002	OLIVAR	R		0,27		0,27	0,00
-1912329	04-005-001-00064-0005	AVENA	R		0,34		0,34	0,34
-1912328	04-005-001-00064-0004	AVENA	R		0,96		0,96	0,96
-1912325	04-005-001-00069-0017	BARBECHO TRADICIONAL	R		0,07		0,07	0,07
-1912324	04-005-001-00069-0016	BARBECHO TRADICIONAL	R		0,05		0,05	0,05
-1912323	04-005-001-00066-0002	AVENA	R		1,11		1,11	1,11
-1912322	04-005-001-00065-0006	BARBECHO TRADICIONAL	R		0,06		0,06	0,06
-1592895	04-005-001-00034-0002	OLIVAR	R		0,22		0,22	0,22
-1592894	04-005-001-00034-0001	AVENA	R		1,33		1,33	1,33
-1067181	04-005-001-00074-0005	OLIVAR	R		0,03		0,03	0,03
-1067180	04-005-001-00202-0001	OLIVAR	R		0,41		0,41	0,41
-802551	04-005-001-00065-0004	AVENA	R		0,77		0,77	0,77
-727142	04-005-001-00209-0011	PASTOS PERMANENTES DE 5 O MAS AÑOS	S		0,04		0,04	0,04
-46241	04-005-001-00069-0014	BARBECHO TRADICIONAL	R		0,07		0,07	0,07
7477135	04-005-001-00069-0011	HIGUERA	R		0,28		0,28	0,28
7477139	04-005-001-00067-0009	ALMENDROS	R		0,20		0,20	0,20
7477140	04-005-001-00070-0005	ALMENDROS	R		0,05		0,05	0,05
7477151	04-005-001-00203-0001	BARBECHO TRADICIONAL	R		0,08		0,08	0,08
7477211	04-005-001-00202-0004	BARBECHO TRADICIONAL	R		0,03		0,03	0,03
7477212	04-005-001-00069-0004	BARBECHO TRADICIONAL	R		0,21		0,21	0,21
7477214	04-005-001-00070-0004	BARBECHO TRADICIONAL	R		0,26		0,26	0,26
7477215	04-005-001-00071-0002	BARBECHO TRADICIONAL	R		0,07		0,07	0,07
7477216	04-005-001-00067-0010	BARBECHO TRADICIONAL	R		0,08		0,08	0,08
7477218	04-005-001-00069-0002	BARBECHO TRADICIONAL	R		0,08		0,08	0,08
7477220	04-005-001-00072-0001	BARBECHO TRADICIONAL	R		0,06		0,06	0,06
1700000005649690	04-005-001-00069-0006	BARBECHO TRADICIONAL	R		0,77		0,77	0,00
1700000005649691	04-005-001-00071-0001	BARBECHO TRADICIONAL	R		0,21		0,21	0,21
1700000005649701	04-005-001-00069-0012	PASTOS PERMANENTES DE 5 O MAS AÑOS	S		0,10		0,10	0,10
1700000005649702	04-005-001-00069-0005	BARBECHO TRADICIONAL	R		0,71		0,71	0,00
1700000005649703	04-005-001-00070-0001	BARBECHO TRADICIONAL	R		0,17		0,17	0,17
1700000005649715	04-005-001-00202-0003	BARBECHO TRADICIONAL	R		0,14		0,14	0,14
1700000005649717	04-005-001-00066-0001	BARBECHO TRADICIONAL	R		0,24		0,24	0,24

INCIDENCIAS**INCIDENCIA DESCRIPCIÓN**

- 3790 Recinto declarado inactivo
Recinto:04-005-001-00074-00002 Cultivo: -
- 8104 Control por Monitorización sin resultado concluyente tras revisión semiautomática. Requiere aporte de información adicional (fotos geo.)
Recinto:04-005-001-00069-00005 Cultivo:20000 BARBECHO TRADICIONAL-SIN VARIEDAD
Recinto:04-005-001-00069-00006 Cultivo:20000 BARBECHO TRADICIONAL-SIN VARIEDAD

Datos considerados para el Cálculo de la Carga Ganadera del expediente

Superficie determinada para Cálculo Carga Ganadera: 0,33 ha
Carga Ganadera del Expediente: 261,06

Explotación	Especie	Ugm Calculada para CG
ES040050001026	CAPRINA	86,15

(1) Con incidencias que retienen pago o deniegan el expediente.

(2) Se calcula sobre superficie declarada admisible.

(3) Aplicación del artículo 16 bis del RD 147/2023.

(4) Expediente con algunos recintos de pastos permanentes ubicados en espacios protegidos donde la carga ganadera mínima será 0,1 UGM/ha.

Puede verificar la integridad de una copia de este documento mediante la lectura del código QR adjunto o mediante el acceso a la dirección <https://ws050.juntadeandalucia.es/verificarFirma> indicando el código de VERIFICACIÓN

FIRMADO POR	JUAN JOSE SOLER GARCIA	20/02/2025	
	ROCIO GUIJARRO MILLAN		
VERIFICACIÓN	Pk2jmQ3ESFH4J84V5UNKP32UXX5TB9	PÁG. 8/1379	



Recintos Determinados para el Cálculo de Carga Ganadera

REF.	REFERENCIA SIGPAC	CULTIVO	DESCRIPCIÓN CULTIVO	S/R	SUP. PROPUESTA (ha)
-1912333	04-005-001-00066-00001	62000	PASTOS PERMANENTES DE 5 O MAS AÑOS-SIN VARIEDAD	S	0,14
-1912332	04-005-001-00065-00006	62000	PASTOS PERMANENTES DE 5 O MAS AÑOS-SIN VARIEDAD	S	0,03
-1611694	04-050-009-00061-00010	62000	PASTOS PERMANENTES DE 5 O MAS AÑOS-SIN VARIEDAD	S	0,02
-727142	04-005-001-00209-00011	62000	PASTOS PERMANENTES DE 5 O MAS AÑOS-SIN VARIEDAD	S	0,04
170000005649701	04-005-001-00069-00012	62000	PASTOS PERMANENTES DE 5 O MAS AÑOS-SIN VARIEDAD	S	0,10

Incidencias de carga ganadera

INCIDENCIA DESCRIPCIÓN

86128	Recinto de Forrajeras que no ha contabilizado para Carga Ganadera por no tener una explotación válida para el cálculo de la Carga Ganadera Recinto:04-050-009-00193-00001 Cultivo:62 PASTOS PERMANENTES DE 5 O MAS AÑOS-
86132	Recinto superficie forrajera que no realiza la actividad de producción de pastoreo. Recinto:04-005-001-00069-00017 Cultivo:20000 BARBECHO TRADICIONAL-SIN VARIEDAD Regadío Recinto:04-005-001-00069-00016 Cultivo:20000 BARBECHO TRADICIONAL-SIN VARIEDAD Regadío Recinto:04-005-001-00065-00006 Cultivo:20000 BARBECHO TRADICIONAL-SIN VARIEDAD Regadío Recinto:04-005-001-00069-00014 Cultivo:20000 BARBECHO TRADICIONAL-SIN VARIEDAD Regadío Recinto:04-005-001-00203-00001 Cultivo:20000 BARBECHO TRADICIONAL-SIN VARIEDAD Regadío Recinto:04-005-001-00202-00004 Cultivo:20000 BARBECHO TRADICIONAL-SIN VARIEDAD Regadío Recinto:04-005-001-00069-00004 Cultivo:20000 BARBECHO TRADICIONAL-SIN VARIEDAD Regadío Recinto:04-005-001-00070-00004 Cultivo:20000 BARBECHO TRADICIONAL-SIN VARIEDAD Regadío Recinto:04-005-001-00071-00002 Cultivo:20000 BARBECHO TRADICIONAL-SIN VARIEDAD Regadío Recinto:04-005-001-00067-00010 Cultivo:20000 BARBECHO TRADICIONAL-SIN VARIEDAD Regadío Recinto:04-005-001-00069-00002 Cultivo:20000 BARBECHO TRADICIONAL-SIN VARIEDAD Regadío Recinto:04-005-001-00072-00001 Cultivo:20000 BARBECHO TRADICIONAL-SIN VARIEDAD Regadío Recinto:04-005-001-00069-00006 Cultivo:20000 BARBECHO TRADICIONAL-SIN VARIEDAD Regadío Recinto:04-005-001-00071-00001 Cultivo:20000 BARBECHO TRADICIONAL-SIN VARIEDAD Regadío Recinto:04-005-001-00069-00005 Cultivo:20000 BARBECHO TRADICIONAL-SIN VARIEDAD Regadío Recinto:04-005-001-00070-00001 Cultivo:20000 BARBECHO TRADICIONAL-SIN VARIEDAD Regadío Recinto:04-005-001-00202-00003 Cultivo:20000 BARBECHO TRADICIONAL-SIN VARIEDAD Regadío Recinto:04-005-001-00066-00001 Cultivo:20000 BARBECHO TRADICIONAL-SIN VARIEDAD Regadío
86133	Recinto de forrajera No solicitado para Cálculo de Carga Ganadera que No pertenece a Explotación. Recinto:04-050-009-00193-00001 Cultivo:62000 PASTOS PERMANENTES DE 5 O MAS AÑOS-SIN VARIEDAD Secano

(1) Con incidencias que retienen pago o deniegan el expediente.

(2) Se calcula sobre superficie declarada admisible.

(3) Aplicación del artículo 16 bis del RD 147/2023.

(4) Expediente con algunos recintos de pastos permanentes ubicados en espacios protegidos donde la carga ganadera mínima será 0,1 UGM/ha.

Puede verificar la integridad de una copia de este documento mediante la lectura del código QR adjunto o mediante el acceso a la dirección <https://ws050.juntadeandalucia.es/verificarFirma> indicando el código de VERIFICACIÓN

FIRMADO POR	JUAN JOSE SOLER GARCIA	20/02/2025	
	ROCIO GUIJARRO MILLAN		
VERIFICACIÓN	Pk2jmQ3ESFH4J84V5UNKP32UXX5TB9	PÁG. 9/1379	



APELLIDOS Y NOMBRE / RAZÓN SOCIAL

CLARES CORRAL ANGEL

NIF
****8821*

EXPEDIENTE
1026311

RESOLUCIÓN
DENEGACIÓN DE LA AYUDA

DATOS DE MANTENIMIENTO UNIDADES

<u>GRUPO DE PAGO</u>	<u>Sup. Dec. Admisible</u>	<u>Sup. Propuesta</u>	<u>Sobredecl.</u>	<u>% Sobredecl.</u>
ZONAS DE LIMITACIONES ESPECIFICAS	40,83	7,49	33,34	81,66

APLICACIÓN DE REDUCCIONES Y PENALIZACIONES (%)

<u>Criterios de subvencionabilidad (1)</u>	<u>Presentación tardía</u>	<u>Omisión declaración</u>	<u>Condicionabilidad</u>
100,00	0,00	0,00	0,00

IMPORTE (Euros)

<u>Calculado(2)</u>	<u>Reducción</u>	<u>Penalización</u>	<u>Reducción Penalización (3)</u>	<u>Penalización adicional</u>	<u>Propuesto</u>	<u>FEADER</u>	<u>MAPA</u>	<u>CAPADR</u>
2.816,00 €	2.299,42 €	516,58 €	0,00 €	2.299,42 €	0,00 €	0,00 €	0,00 €	0,00 €
<u>Importe Unitario:</u>	128,00 €	<u>Nuevo Importe Unitario:</u>	68,97 €					

(1) Con incidencias que retienen pago o deniegan el expediente.

(2) Se calcula sobre superficie declarada admisible.

(3) Aplicación del artículo 16 bis del RD 147/2023.

(4) Expediente con algunos recintos de pastos permanentes ubicados en espacios protegidos donde la carga ganadera mínima será 0,1 UGM/ha.

Puede verificar la integridad de una copia de este documento mediante la lectura del código QR adjunto o mediante el acceso a la dirección <https://ws050.juntadeandalucia.es/verificarFirma> indicando el código de VERIFICACIÓN

FIRMADO POR

JUAN JOSE SOLER GARCIA

20/02/2025

ROCIO GUIJARRO MILLAN

VERIFICACIÓN

Pk2jmQ3ESFH4J84V5UNKP32UXX5TB9

PÁG. 10/1379



**RECINTOS PROPUESTOS**

REF.	REFERENCIA SIGPAC	CULTIVO	S/R	USO SIGPAC	Sup. Dec. admisible	Sup. Campa	Sup. Determ.	Sup. Propuesta
-1032356	04-065-002-00649-0010	OLIVAR	S		0,06		0,06	0,06
-1032355	04-065-002-00649-0009	PASTOS PERMANENTES DE 5 O MAS AÑOS	S		0,02		0,02	0,02
7457793	04-065-002-00551-0001	PASTOS PERMANENTES DE 5 O MAS AÑOS	S		4,69		4,69	0,00
7457804	04-065-002-00566-0001	PASTOS PERMANENTES DE 5 O MAS AÑOS	S		2,92		2,92	0,00
7457812	04-065-002-00580-0001	PASTOS PERMANENTES DE 5 O MAS AÑOS	S		3,89		3,89	0,00
7457827	04-065-002-00581-0002	PASTOS PERMANENTES DE 5 O MAS AÑOS	S		0,72		0,72	0,00
7457828	04-065-002-00581-0003	PASTOS PERMANENTES DE 5 O MAS AÑOS	S		0,07		0,07	0,00
7457836	04-065-002-00603-0001	PASTOS PERMANENTES DE 5 O MAS AÑOS	S		0,03		0,03	0,00
7457839	04-065-002-00604-0001	PASTOS PERMANENTES DE 5 O MAS AÑOS	S		0,09		0,09	0,00
7457845	04-065-002-00663-0001	PASTOS PERMANENTES DE 5 O MAS AÑOS	S		2,11		2,11	0,00
7457846	04-065-002-00663-0003	PASTOS PERMANENTES DE 5 O MAS AÑOS	S		0,15		0,15	0,00
7457861	04-065-002-00664-0001	PASTOS PERMANENTES DE 5 O MAS AÑOS	S		1,27		1,27	0,00
7457862	04-065-002-00664-0002	PASTOS PERMANENTES DE 5 O MAS AÑOS	S		0,48		0,48	0,00
7457863	04-065-002-00664-0004	PASTOS PERMANENTES DE 5 O MAS AÑOS	S		0,10		0,10	0,00
7458225	04-065-002-00678-0001	PASTOS PERMANENTES DE 5 O MAS AÑOS	S		0,58		0,58	0,00
7458226	04-065-002-00690-0001	PASTOS PERMANENTES DE 5 O MAS AÑOS	S		1,19		1,19	0,00
7458227	04-065-002-00690-0002	PASTOS PERMANENTES DE 5 O MAS AÑOS	S		0,64		0,64	0,00
7458228	04-065-002-00690-0004	PASTOS PERMANENTES DE 5 O MAS AÑOS	S		0,20		0,20	0,00
7458229	04-065-002-00699-0001	PASTOS PERMANENTES DE 5 O MAS AÑOS	S		0,67		0,67	0,00
7458230	04-065-002-00699-0002	PASTOS PERMANENTES DE 5 O MAS AÑOS	S		0,14		0,14	0,00
7458231	04-065-002-00727-0006	PASTOS PERMANENTES DE 5 O MAS AÑOS	S		0,52		0,52	0,00
7458235	04-065-003-00052-0001	PASTOS PERMANENTES DE 5 O MAS AÑOS	S		0,66		0,66	0,00
7458236	04-065-003-00052-0002	PASTOS PERMANENTES DE 5 O MAS AÑOS	S		2,22		2,22	0,00
7458237	04-065-003-00041-0001	PASTOS PERMANENTES DE 5 O MAS AÑOS	S		0,58		0,58	0,00
7458239	04-065-003-00055-0001	PASTOS PERMANENTES DE 5 O MAS AÑOS	S		1,97		1,97	0,00
7458244	04-065-003-00081-0001	PASTOS PERMANENTES DE 5 O MAS AÑOS	S		1,11		1,11	0,00
7458246	04-065-003-00108-0001	PASTOS PERMANENTES DE 5 O MAS AÑOS	S		1,52		1,52	0,00
7458248	04-065-003-00129-0001	PASTOS PERMANENTES DE 5 O MAS AÑOS	S		2,71		2,71	0,00
7458251	04-065-003-00181-0001	PASTOS PERMANENTES DE 5 O MAS AÑOS	S		1,00		1,00	0,00
7458254	04-065-005-00061-0001	PASTOS PERMANENTES DE 5 O MAS AÑOS	S		0,41		0,41	0,00
7458257	04-065-005-00063-0001	PASTOS PERMANENTES DE 5 O MAS AÑOS	S		0,70		0,70	0,00
1700000005460963	04-065-002-00587-0001	PASTOS PERMANENTES DE 5 O MAS AÑOS	S		0,14		0,14	0,14
1700000005460964	04-065-002-00646-0003	OLIVAR	S		0,01		0,01	0,01
1700000005460965	04-065-002-00590-0013	OLIVAR	S		0,43		0,43	0,43
1700000005460966	04-065-002-00590-0006	OLIVAR	S		0,06		0,06	0,06
1700000005460967	04-065-003-00156-0001	OLIVAR	S		2,45		2,45	2,45
1700000005460968	04-065-002-00649-0006	OLIVAR	S		0,25		0,25	0,25
1700000005460969	04-065-002-00587-0002	OLIVAR	S		0,10		0,10	0,10
1700000005460970	04-065-002-00646-0002	PASTOS PERMANENTES DE 5 O MAS AÑOS	S		0,01		0,01	0,01
1700000005460971	04-065-002-00649-0002	PASTOS PERMANENTES DE 5 O MAS AÑOS	S		0,90		0,90	0,90
1700000005460972	04-065-005-00066-0003	PASTOS PERMANENTES DE 5 O MAS AÑOS	S		2,11		2,11	2,11
1700000005460973	04-065-003-00156-0002	PASTOS PERMANENTES DE 5 O MAS AÑOS	S		0,40		0,40	0,40
1700000005460974	04-065-003-00156-0017	PASTOS DE MENOS DE 5 AÑOS	S		0,04		0,04	0,04
1700000005460975	04-065-002-00590-0008	PASTOS DE MENOS DE 5 AÑOS	S		0,23		0,23	0,23
1700000005460976	04-065-003-00156-0015	PASTOS DE MENOS DE 5 AÑOS	S		0,05		0,05	0,05
1700000005460977	04-065-002-00646-0001	ALMENDROS	S		0,06		0,06	0,06
1700000005460978	04-065-003-00156-0003	ALMENDROS	S		0,17		0,17	0,17

INCIDENCIAS**INCIDENCIA DESCRIPCIÓN**

3790 Recinto declarado inactivo
 Recinto:04-065-002-00551-00001 Cultivo: -

(1) Con incidencias que retienen pago o deniegan el expediente.

(2) Se calcula sobre superficie declarada admisible.

(3) Aplicación del artículo 16 bis del RD 147/2023.

(4) Expediente con algunos recintos de pastos permanentes ubicados en espacios protegidos donde la carga ganadera mínima será 0,1 UGM/ha.

Puede verificar la integridad de una copia de este documento mediante la lectura del código QR adjunto o mediante el acceso a la dirección <https://ws050.juntadeandalucia.es/verificarFirma> indicando el código de VERIFICACIÓN

FIRMADO POR

JUAN JOSE SOLER GARCIA

20/02/2025

ROCIO GUIJARRO MILLAN

VERIFICACIÓN

Pk2jmQ3ESFH4J84V5UNKP32UXX5TB9

PÁG. 11/1379





INCIDENCIAS

INCIDENCIA DESCRIPCIÓN

- Recinto:04-065-002-00566-00001 Cultivo: -
- Recinto:04-065-002-00580-00001 Cultivo: -
- Recinto:04-065-002-00581-00002 Cultivo: -
- Recinto:04-065-002-00581-00003 Cultivo: -
- Recinto:04-065-002-00603-00001 Cultivo: -
- Recinto:04-065-002-00604-00001 Cultivo: -
- Recinto:04-065-002-00663-00001 Cultivo: -
- Recinto:04-065-002-00663-00003 Cultivo: -
- Recinto:04-065-002-00664-00001 Cultivo: -
- Recinto:04-065-002-00664-00002 Cultivo: -
- Recinto:04-065-002-00664-00004 Cultivo: -
- Recinto:04-065-002-00678-00001 Cultivo: -
- Recinto:04-065-002-00690-00001 Cultivo: -
- Recinto:04-065-002-00690-00002 Cultivo: -
- Recinto:04-065-002-00690-00004 Cultivo: -
- Recinto:04-065-002-00699-00001 Cultivo: -
- Recinto:04-065-002-00699-00002 Cultivo: -
- Recinto:04-065-002-00727-00006 Cultivo: -
- Recinto:04-065-003-00041-00001 Cultivo: -
- Recinto:04-065-003-00052-00001 Cultivo: -
- Recinto:04-065-003-00052-00002 Cultivo: -
- Recinto:04-065-003-00055-00001 Cultivo: -
- Recinto:04-065-003-00081-00001 Cultivo: -
- Recinto:04-065-003-00108-00001 Cultivo: -
- Recinto:04-065-003-00129-00001 Cultivo: -
- Recinto:04-065-003-00181-00001 Cultivo: -
- Recinto:04-065-005-00061-00001 Cultivo: -
- Recinto:04-065-005-00063-00001 Cultivo: -

74053 Importe inferior a 100 Euros

Datos considerados para el Cálculo de la Carga Ganadera del expediente

Superficie determinada para Cálculo Carga Ganadera: 37,24 ha

Carga Ganadera del Expediente: 0,68 ugm/ha

Explotación	Especie	Ugm Calculada para CG
ES040650001003	CAPRINA	25,26

Recintos Determinados para el Cálculo de Garga Ganadera

REF.	REFERENCIA SIGPAC	CULTIVO	DESCRIPCIÓN CULTIVO	S/R	SUP. PROPUESTA (ha)
-1032355	04-065-002-00649-00009	62000	PASTOS PERMANENTES DE 5 O MAS AÑOS-SIN VARIEDAD	S	0,02
7457793	04-065-002-00551-00001	62000	PASTOS PERMANENTES DE 5 O MAS AÑOS-SIN VARIEDAD	S	4,69
7457804	04-065-002-00566-00001	62000	PASTOS PERMANENTES DE 5 O MAS AÑOS-SIN VARIEDAD	S	2,92
7457812	04-065-002-00580-00001	62000	PASTOS PERMANENTES DE 5 O MAS AÑOS-SIN VARIEDAD	S	3,89
7457827	04-065-002-00581-00002	62000	PASTOS PERMANENTES DE 5 O MAS AÑOS-SIN VARIEDAD	S	0,72
7457828	04-065-002-00581-00003	62000	PASTOS PERMANENTES DE 5 O MAS AÑOS-SIN VARIEDAD	S	0,07
7457836	04-065-002-00603-00001	62000	PASTOS PERMANENTES DE 5 O MAS AÑOS-SIN VARIEDAD	S	0,03
7457839	04-065-002-00604-00001	62000	PASTOS PERMANENTES DE 5 O MAS AÑOS-SIN VARIEDAD	S	0,09
7457845	04-065-002-00663-00001	62000	PASTOS PERMANENTES DE 5 O MAS AÑOS-SIN VARIEDAD	S	2,11
7457846	04-065-002-00663-00003	62000	PASTOS PERMANENTES DE 5 O MAS AÑOS-SIN VARIEDAD	S	0,15

(1) Con incidencias que retienen pago o deniegan el expediente.

(2) Se calcula sobre superficie declarada admisible.

(3) Aplicación del artículo 16 bis del RD 147/2023.

(4) Expediente con algunos recintos de pastos permanentes ubicados en espacios protegidos donde la carga ganadera mínima será 0,1 UGM/ha.

Puede verificar la integridad de una copia de este documento mediante la lectura del código QR adjunto o mediante el acceso a la dirección https://ws050.juntadeandalucia.es/verificarFirma indicando el código de VERIFICACIÓN			
FIRMADO POR	JUAN JOSE SOLER GARCIA	20/02/2025	
	ROCIO GUIJARRO MILLAN		
VERIFICACIÓN	Pk2jmQ3ESFH4J84V5UNKP32UXX5TB9	PÁG. 12/1379	



Recintos Determinados para el Cálculo de Garga Ganadera

REF.	REFERENCIA SIGPAC	CULTIVO	DESCRIPCIÓN CULTIVO	S/R	SUP. PROPUESTA (ha)
7457861	04-065-002-00664-00001	62000	PASTOS PERMANENTES DE 5 O MAS AÑOS-SIN VARIEDAD	S	1,27
7457862	04-065-002-00664-00002	62000	PASTOS PERMANENTES DE 5 O MAS AÑOS-SIN VARIEDAD	S	0,48
7457863	04-065-002-00664-00004	62000	PASTOS PERMANENTES DE 5 O MAS AÑOS-SIN VARIEDAD	S	0,10
7458225	04-065-002-00678-00001	62000	PASTOS PERMANENTES DE 5 O MAS AÑOS-SIN VARIEDAD	S	0,58
7458226	04-065-002-00690-00001	62000	PASTOS PERMANENTES DE 5 O MAS AÑOS-SIN VARIEDAD	S	1,19
7458227	04-065-002-00690-00002	62000	PASTOS PERMANENTES DE 5 O MAS AÑOS-SIN VARIEDAD	S	0,64
7458228	04-065-002-00690-00004	62000	PASTOS PERMANENTES DE 5 O MAS AÑOS-SIN VARIEDAD	S	0,20
7458229	04-065-002-00699-00001	62000	PASTOS PERMANENTES DE 5 O MAS AÑOS-SIN VARIEDAD	S	0,67
7458230	04-065-002-00699-00002	62000	PASTOS PERMANENTES DE 5 O MAS AÑOS-SIN VARIEDAD	S	0,14
7458231	04-065-002-00727-00006	62000	PASTOS PERMANENTES DE 5 O MAS AÑOS-SIN VARIEDAD	S	0,52
7458235	04-065-003-00052-00001	62000	PASTOS PERMANENTES DE 5 O MAS AÑOS-SIN VARIEDAD	S	0,66
7458236	04-065-003-00052-00002	62000	PASTOS PERMANENTES DE 5 O MAS AÑOS-SIN VARIEDAD	S	2,22
7458237	04-065-003-00041-00001	62000	PASTOS PERMANENTES DE 5 O MAS AÑOS-SIN VARIEDAD	S	0,58
7458239	04-065-003-00055-00001	62000	PASTOS PERMANENTES DE 5 O MAS AÑOS-SIN VARIEDAD	S	1,97
7458244	04-065-003-00081-00001	62000	PASTOS PERMANENTES DE 5 O MAS AÑOS-SIN VARIEDAD	S	1,11
7458246	04-065-003-00108-00001	62000	PASTOS PERMANENTES DE 5 O MAS AÑOS-SIN VARIEDAD	S	1,52
7458248	04-065-003-00129-00001	62000	PASTOS PERMANENTES DE 5 O MAS AÑOS-SIN VARIEDAD	S	2,71
7458251	04-065-003-00181-00001	62000	PASTOS PERMANENTES DE 5 O MAS AÑOS-SIN VARIEDAD	S	1,00
7458254	04-065-005-00061-00001	62000	PASTOS PERMANENTES DE 5 O MAS AÑOS-SIN VARIEDAD	S	0,41
7458257	04-065-005-00063-00001	62000	PASTOS PERMANENTES DE 5 O MAS AÑOS-SIN VARIEDAD	S	0,70
1700000005460963	04-065-002-00587-00001	62000	PASTOS PERMANENTES DE 5 O MAS AÑOS-SIN VARIEDAD	S	0,14
1700000005460970	04-065-002-00646-00002	62000	PASTOS PERMANENTES DE 5 O MAS AÑOS-SIN VARIEDAD	S	0,01
1700000005460971	04-065-002-00649-00002	62000	PASTOS PERMANENTES DE 5 O MAS AÑOS-SIN VARIEDAD	S	0,90
1700000005460972	04-065-005-00066-00003	62000	PASTOS PERMANENTES DE 5 O MAS AÑOS-SIN VARIEDAD	S	2,11
1700000005460973	04-065-003-00156-00002	62000	PASTOS PERMANENTES DE 5 O MAS AÑOS-SIN VARIEDAD	S	0,40
1700000005460974	04-065-003-00156-00017	63000	PASTOS DE MENOS DE 5 AÑOS-SIN VARIEDAD	S	0,04
1700000005460975	04-065-002-00590-00008	63000	PASTOS DE MENOS DE 5 AÑOS-SIN VARIEDAD	S	0,23
1700000005460976	04-065-003-00156-00015	63000	PASTOS DE MENOS DE 5 AÑOS-SIN VARIEDAD	S	0,05

(1) Con incidencias que retienen pago o deniegan el expediente.

(2) Se calcula sobre superficie declarada admisible.

(3) Aplicación del artículo 16 bis del RD 147/2023.

(4) Expediente con algunos recintos de pastos permanentes ubicados en espacios protegidos donde la carga ganadera mínima será 0,1 UGM/ha.

Puede verificar la integridad de una copia de este documento mediante la lectura del código QR adjunto o mediante el acceso a la dirección <https://ws050.juntadeandalucia.es/verificarFirma> indicando el código de VERIFICACIÓN

FIRMADO POR	JUAN JOSE SOLER GARCIA	20/02/2025
	ROCIO GUIJARRO MILLAN	
VERIFICACIÓN	Pk2jmQ3ESFH4J84V5UNKP32UXX5TB9	PÁG. 13/1379



**APELLIDOS Y NOMBRE / RAZÓN SOCIAL**

CORTES CORTES MIGUEL

NIF

***0200*

EXPEDIENTE

1231485

RESOLUCIÓN

CONCESIÓN DE LA AYUDA

DATOS DE MANTENIMIENTO UNIDADES**GRUPO DE PAGO**
ZONAS DE LIMITACIONES ESPECIFICAS

Sup. Dec. Admisible	Sup. Propuesta	Sobredecl.	% Sobredecl.
105,00	104,35	0,65	0,62

APLICACIÓN DE REDUCCIONES Y PENALIZACIONES (%)

Criterios de subvencionabilidad (1)	Presentación tardía	Omisión declaración	Condicionalidad
0,00	0,00	0,00	0,00

IMPORTE (Euros)

Calculado(2)	Reducción	Penalización	Reducción Penalización (3)	Penalización adicional	Propuesto	FEADER	MAPA	CAPADR
2.816,00 €	17,43 €	0,00 €	0,00 €	0,00 €	2.798,57 €	2.378,78 €	274,54 €	145,25 €
Importe Unitario:	128,00 €	Nuevo Importe Unitario:	26,82 €					

RECINTOS PROPUESTOS

REF.	REFERENCIA SIGPAC	CULTIVO	S/R	USO SIGPAC	Sup. Dec. admisible	Sup. Campo	Sup. Determ.	Sup. Propuesta
-1853393	04-057-001-00074-0015	PASTOS PERMANENTES DE 5 O MAS AÑOS	S		4,39		4,39	4,39
-1853390	04-057-001-00074-0012	PASTOS PERMANENTES DE 5 O MAS AÑOS	S		0,64		0,64	0,64
-1853389	04-057-001-00074-0011	PASTOS PERMANENTES DE 5 O MAS AÑOS	S		3,73		3,73	3,73
-1481001	04-057-002-00079-0015	PASTOS PERMANENTES DE 5 O MAS AÑOS	S		0,08		0,08	0,08
-1481000	04-057-002-00075-0031	PASTOS PERMANENTES DE 5 O MAS AÑOS	S		0,31		0,31	0,31
-1480999	04-057-002-00075-0001	PASTOS PERMANENTES DE 5 O MAS AÑOS	S		49,86		49,86	49,86
-1129552	04-057-006-00011-0002	HIGUERA	R		0,01		0,01	0,01
-768468	04-057-002-00100-0003	PASTOS PERMANENTES DE 5 O MAS AÑOS	S		0,02		0,02	0,02
-768467	04-057-002-00100-0002	PASTOS PERMANENTES DE 5 O MAS AÑOS	S		0,04		0,04	0,04
-768466	04-057-002-00074-0005	PASTOS PERMANENTES DE 5 O MAS AÑOS	S		0,40		0,40	0,40
-768465	04-057-002-00074-0004	PASTOS PERMANENTES DE 5 O MAS AÑOS	S		0,01		0,01	0,01
-433901	04-057-006-00011-0005	HUERTA	R		0,07		0,07	0,07
-153356	04-057-006-00011-0002	MANZANOS	R		0,03		0,03	0,03
-153350	04-057-006-00011-0001	VIÑEDO VINIFICACIÓN	R		0,13		0,13	0,13
4192592	04-046-008-00048-0001	HIGUERA	S		0,85		0,85	0,85
4246824	04-057-002-00075-0015	PASTOS PERMANENTES DE 5 O MAS AÑOS	S		1,27		1,27	1,27
5138711	04-057-001-00074-0001	PASTOS PERMANENTES DE 5 O MAS AÑOS	S		1,82		1,82	1,82
5138712	04-057-001-00074-0002	PASTOS PERMANENTES DE 5 O MAS AÑOS	S		6,97		6,97	6,97
5138714	04-057-001-00074-0004	PASTOS PERMANENTES DE 5 O MAS AÑOS	S		14,77		14,77	14,77
5310828	04-057-002-00075-0027	PASTOS PERMANENTES DE 5 O MAS AÑOS	S		0,01		0,01	0,01
5335091	04-057-010-00184-0004	PASTOS PERMANENTES DE 5 O MAS AÑOS	S		6,07		6,07	6,07
5335092	04-057-010-00184-0005	PASTOS PERMANENTES DE 5 O MAS AÑOS	S		8,18		8,18	8,18
5335093	04-057-010-00184-0006	PASTOS PERMANENTES DE 5 O MAS AÑOS	S		3,38		3,38	3,38
170000005185204	04-046-008-00063-0002	MANZANOS	S		1,31		1,31	1,31
170000005185206	04-057-009-00007-0001	VIÑEDO VINIFICACIÓN	S		0,65		0,65	0,00

(1) Con incidencias que retienen pago o deniegan el expediente.

(2) Se calcula sobre superficie declarada admisible.

(3) Aplicación del artículo 16 bis del RD 147/2023.

(4) Expediente con algunos recintos de pastos permanentes ubicados en espacios protegidos donde la carga ganadera mínima será 0,1 UGM/ha.

Puede verificar la integridad de una copia de este documento mediante la lectura del código QR adjunto o mediante el acceso a la dirección <https://ws050.juntadeandalucia.es/verificarFirma> indicando el código de VERIFICACIÓN

FIRMADO POR

JUAN JOSE SOLER GARCIA

20/02/2025

ROCIO GUIJARRO MILLAN

VERIFICACIÓN

Pk2jmQ3ESFH4J84V5UNKP32UXX5TB9

PÁG. 14/1379





INCIDENCIAS

INCIDENCIA DESCRIPCIÓN

- 8227 Control por Monitorización sin respuesta por parte del productor y, por tanto, sin Juicio Experto de campo.
Recinto:04-057-009-00007-00001 Cultivo:102000 VIÑEDO VINIFICACIÓN-SIN VARIEDAD
- 86119 Carga ganadera NO cumple con el valor mínimo de 0,2 UGM/ha.
Recinto:04-046-008-00049-00002 Cultivo:62000 PASTOS PERMANENTES DE 5 O MAS AÑOS-SIN VARIEDAD Secano Carga Ganadera:0,12
Recinto:04-046-008-00049-00003 Cultivo:63000 PASTOS DE MENOS DE 5 AÑOS-SIN VARIEDAD Secano Carga Ganadera:0,12
Recinto:04-046-008-00063-00003 Cultivo:62000 PASTOS PERMANENTES DE 5 O MAS AÑOS-SIN VARIEDAD Secano Carga Ganadera:0,12
Recinto:04-057-009-00215-00001 Cultivo:62000 PASTOS PERMANENTES DE 5 O MAS AÑOS-SIN VARIEDAD Secano Carga Ganadera:0,12
- 86122 Recinto superficie forrajera que realiza la actividad de producción de pastoreo y no declara el o los códigos del Registro de Explotaciones Ganaderas de Andalucía, REGA.
Recinto:04-046-008-00049-00002 Cultivo:62000 PASTOS PERMANENTES DE 5 O MAS AÑOS-SIN VARIEDAD Secano
Recinto:04-046-008-00049-00003 Cultivo:63000 PASTOS DE MENOS DE 5 AÑOS-SIN VARIEDAD Secano
Recinto:04-046-008-00063-00003 Cultivo:62000 PASTOS PERMANENTES DE 5 O MAS AÑOS-SIN VARIEDAD Secano
- 86124 Recinto de forrajera para Cálculo de Carga Ganadera que No pertenece a Explotación.
Recinto:04-046-008-00049-00002 Cultivo:62000 PASTOS PERMANENTES DE 5 O MAS AÑOS-SIN VARIEDAD Secano
Recinto:04-046-008-00049-00003 Cultivo:63000 PASTOS DE MENOS DE 5 AÑOS-SIN VARIEDAD Secano
Recinto:04-046-008-00063-00003 Cultivo:62000 PASTOS PERMANENTES DE 5 O MAS AÑOS-SIN VARIEDAD Secano

Datos considerados para el Cálculo de la Carga Ganadera del expediente

Superficie determinada para Cálculo Carga Ganadera: 163,83 ha
Carga Ganadera del Expediente: 0,12 ugm/ha (4)

Explotación	Especie	Ugm Calculada para CG
ES040570002056	CAPRINA	20,42

Recintos Determinados para el Cálculo de Garga Ganadera

REF.	REFERENCIA SIGPAC	CULTIVO	DESCRIPCIÓN CULTIVO	S/R	SUP. PROPUESTA (ha)
-1853393	04-057-001-00074-00015	62000	PASTOS PERMANENTES DE 5 O MAS AÑOS-SIN VARIEDAD	S	4,39
-1853390	04-057-001-00074-00012	62000	PASTOS PERMANENTES DE 5 O MAS AÑOS-SIN VARIEDAD	S	0,64
-1853389	04-057-001-00074-00011	62000	PASTOS PERMANENTES DE 5 O MAS AÑOS-SIN VARIEDAD	S	3,73
-1481001	04-057-002-00079-00015	62000	PASTOS PERMANENTES DE 5 O MAS AÑOS-SIN VARIEDAD	S	0,08
-1481000	04-057-002-00075-00031	62000	PASTOS PERMANENTES DE 5 O MAS AÑOS-SIN VARIEDAD	S	0,31
-1480999	04-057-002-00075-00001	62000	PASTOS PERMANENTES DE 5 O MAS AÑOS-SIN VARIEDAD	S	49,86
-768468	04-057-002-00100-00003	62000	PASTOS PERMANENTES DE 5 O MAS AÑOS-SIN VARIEDAD	S	0,02
-768467	04-057-002-00100-00002	62000	PASTOS PERMANENTES DE 5 O MAS AÑOS-SIN VARIEDAD	S	0,04
-768466	04-057-002-00074-00005	62000	PASTOS PERMANENTES DE 5 O MAS AÑOS-SIN VARIEDAD	S	0,40
-768465	04-057-002-00074-00004	62000	PASTOS PERMANENTES DE 5 O MAS AÑOS-SIN VARIEDAD	S	0,01
4246824	04-057-002-00075-00015	62000	PASTOS PERMANENTES DE 5 O MAS AÑOS-SIN VARIEDAD	S	1,27
5138711	04-057-001-00074-00001	62000	PASTOS PERMANENTES DE 5 O MAS AÑOS-SIN VARIEDAD	S	1,82
5138712	04-057-001-00074-00002	62000	PASTOS PERMANENTES DE 5 O MAS AÑOS-SIN VARIEDAD	S	6,97
5138714	04-057-001-00074-00004	62000	PASTOS PERMANENTES DE 5 O MAS AÑOS-SIN VARIEDAD	S	14,77
5310828	04-057-002-00075-00027	62000	PASTOS PERMANENTES DE 5 O MAS AÑOS-SIN VARIEDAD	S	0,01
5335089	04-057-009-00215-00001	62000	PASTOS PERMANENTES DE 5 O MAS AÑOS-SIN VARIEDAD	S	61,88
5335091	04-057-010-00184-00004	62000	PASTOS PERMANENTES DE 5 O MAS AÑOS-SIN VARIEDAD	S	6,07

(1) Con incidencias que retienen pago o deniegan el expediente.
(2) Se calcula sobre superficie declarada admisible.
(3) Aplicación del artículo 16 bis del RD 147/2023.
(4) Expediente con algunos recintos de pastos permanentes ubicados en espacios protegidos donde la carga ganadera mínima será 0,1 UGM/ha.

Puede verificar la integridad de una copia de este documento mediante la lectura del código QR adjunto o mediante el acceso a la dirección <https://ws050.juntadeandalucia.es/verificarFirma> indicando el código de VERIFICACIÓN

FIRMADO POR	JUAN JOSE SOLER GARCIA	20/02/2025	
	ROCIO GUIJARRO MILLAN		
VERIFICACIÓN	Pk2jmQ3ESFH4J84V5UNKP32UXX5TB9	PÁG. 15/1379	



Recintos Determinados para el Cálculo de Carga Ganadera

REF.	REFERENCIA SIGPAC	CULTIVO	DESCRIPCIÓN CULTIVO	S/R	SUP. PROPUESTA (ha)
5335092	04-057-010-00184-00005	62000	PASTOS PERMANENTES DE 5 O MAS AÑOS-SIN VARIEDAD	S	8,18
5335093	04-057-010-00184-00006	62000	PASTOS PERMANENTES DE 5 O MAS AÑOS-SIN VARIEDAD	S	3,38

Incidencias de carga ganadera

INCIDENCIA DESCRIPCIÓN

86122	Recinto superficie forrajera que realiza la actividad de producción de pastoreo y no declara el o los códigos del Registro de Explotaciones Ganaderas de Andalucía, REGA. Recinto:04-046-008-00049-00003 Cultivo:63000 PASTOS DE MENOS DE 5 AÑOS-SIN VARIEDAD Secano Recinto:04-046-008-00049-00002 Cultivo:62000 PASTOS PERMANENTES DE 5 O MAS AÑOS-SIN VARIEDAD Secano Recinto:04-046-008-00063-00003 Cultivo:62000 PASTOS PERMANENTES DE 5 O MAS AÑOS-SIN VARIEDAD Secano
86124	Recinto de forrajera para Cálculo de Carga Ganadera que No pertenece a Explotación. Recinto:04-046-008-00049-00003 Cultivo:63000 PASTOS DE MENOS DE 5 AÑOS-SIN VARIEDAD Secano Recinto:04-046-008-00049-00002 Cultivo:62000 PASTOS PERMANENTES DE 5 O MAS AÑOS-SIN VARIEDAD Secano Recinto:04-046-008-00063-00003 Cultivo:62000 PASTOS PERMANENTES DE 5 O MAS AÑOS-SIN VARIEDAD Secano
86128	Recinto de Forrajeras que no ha contabilizado para Carga Ganadera por no tener una explotación válida para el cálculo de la Carga Ganadera Recinto:04-046-008-00049-00003 Cultivo:63 PASTOS DE MENOS DE 5 AÑOS- Recinto:04-046-008-00049-00002 Cultivo:62 PASTOS PERMANENTES DE 5 O MAS AÑOS- Recinto:04-046-008-00063-00003 Cultivo:62 PASTOS PERMANENTES DE 5 O MAS AÑOS-

(1) Con incidencias que retienen pago o deniegan el expediente.

(2) Se calcula sobre superficie declarada admisible.

(3) Aplicación del artículo 16 bis del RD 147/2023.

(4) Expediente con algunos recintos de pastos permanentes ubicados en espacios protegidos donde la carga ganadera mínima será 0,1 UGM/ha.

Puede verificar la integridad de una copia de este documento mediante la lectura del código QR adjunto o mediante el acceso a la dirección <https://ws050.juntadeandalucia.es/verificarFirma> indicando el código de VERIFICACIÓN

FIRMADO POR	JUAN JOSE SOLER GARCIA ROCIO GUIJARRO MILLAN	20/02/2025	
VERIFICACIÓN	Pk2jmQ3ESFH4J84V5UNKP32UXX5TB9	PÁG. 16/1379	

**APELLIDOS Y NOMBRE / RAZÓN SOCIAL**

CORTES CORTES TRINIDAD ANA

NIF

****2160*

EXPEDIENTE

1283363

RESOLUCIÓN

CONCESIÓN DE LA AYUDA

DATOS DE MANTENIMIENTO UNIDADES**GRUPO DE PAGO**
ZONAS DE LIMITACIONES ESPECIFICAS**Sup. Dec.
Admisible**

152,11

**Sup.
Propuesta**

152,11

Sobredecl.

0,00

% Sobredecl.

0,00

APLICACIÓN DE REDUCCIONES Y PENALIZACIONES (%)

Criterios de subvencionabilidad (1)	Presentación tardía	Omisión declaración	Condicionalidad
0,00	0,00	0,00	0,00

IMPORTE (Euros)

Calculado(2)	Reducción	Penalización	Reducción Penalización (3)	Penalización adicional	Propuesto	FEADER	MAPA	CAPADR
2.816,00 €	0,00 €	0,00 €	0,00 €	0,00 €	2.816,00 €	2.393,60 €	146,15 €	276,25 €
Importe Unitario:	128,00 €	Nuevo Importe Unitario:	18,51 €					

RECINTOS PROPUESTOS

REF.	REFERENCIA SIGPAC	CULTIVO	S/R	USO SIGPAC	Sup. Dec. admisible	Sup. Campo	Sup. Determ.	Sup. Propuesta
5331121	04-057-001-00087-0018	PASTOS PERMANENTES DE 5 O MAS AÑOS	S		1,67		1,67	1,67
5331122	04-057-001-00087-0017	PASTOS PERMANENTES DE 5 O MAS AÑOS	S		1,10		1,10	1,10
5331123	04-057-001-00087-0025	PASTOS PERMANENTES DE 5 O MAS AÑOS	S		4,89		4,89	4,89
5331125	04-057-001-00087-0026	PASTOS PERMANENTES DE 5 O MAS AÑOS	S		4,40		4,40	4,40
5331127	04-057-001-00087-0016	PASTOS PERMANENTES DE 5 O MAS AÑOS	S		0,33		0,33	0,33
5331128	04-057-001-00087-0014	PASTOS PERMANENTES DE 5 O MAS AÑOS	S		0,12		0,12	0,12
5331130	04-057-001-00087-0027	PASTOS PERMANENTES DE 5 O MAS AÑOS	S		0,04		0,04	0,04
5331131	04-057-001-00087-0041	PASTOS PERMANENTES DE 5 O MAS AÑOS	S		0,59		0,59	0,59
5331132	04-057-001-00087-0040	PASTOS PERMANENTES DE 5 O MAS AÑOS	S		0,05		0,05	0,05
5331133	04-057-001-00087-0050	PASTOS PERMANENTES DE 5 O MAS AÑOS	S		2,99		2,99	2,99
5331135	04-057-001-00087-0055	PASTOS PERMANENTES DE 5 O MAS AÑOS	S		43,12		43,12	43,12
5331136	04-057-001-00087-0024	PASTOS PERMANENTES DE 5 O MAS AÑOS	S		1,96		1,96	1,96
5331143	04-057-001-00087-0048	PASTOS PERMANENTES DE 5 O MAS AÑOS	S		0,18		0,18	0,18
5332562	04-057-001-00061-0018	PASTOS PERMANENTES DE 5 O MAS AÑOS	S		0,09		0,09	0,09
5332563	04-057-001-00061-0027	PASTOS PERMANENTES DE 5 O MAS AÑOS	S		1,18		1,18	1,18
5332564	04-057-001-00061-0020	PASTOS PERMANENTES DE 5 O MAS AÑOS	S		0,01		0,01	0,01
5332577	04-057-001-00138-0003	PASTOS PERMANENTES DE 5 O MAS AÑOS	S		9,50		9,50	9,50
5332578	04-057-010-00071-0004	PASTOS PERMANENTES DE 5 O MAS AÑOS	S		25,75		25,75	25,75
5332579	04-057-001-00087-0059	CEREZOS	S		0,12		0,12	0,12
5332580	04-057-010-00071-0003	PASTOS PERMANENTES DE 5 O MAS AÑOS	S		3,83		3,83	3,83
5332581	04-057-002-00049-0004	PASTOS PERMANENTES DE 5 O MAS AÑOS	S		34,64		34,64	34,64
5332583	04-057-001-00169-0027	PASTOS PERMANENTES DE 5 O MAS AÑOS	S		2,87		2,87	2,87
5332584	04-057-010-00075-0001	PASTOS PERMANENTES DE 5 O MAS AÑOS	S		1,52		1,52	1,52
5332585	04-057-002-00173-0004	PASTOS PERMANENTES DE 5 O MAS AÑOS	S		0,11		0,11	0,11
5332586	04-057-002-00141-0001	PASTOS PERMANENTES DE 5 O MAS AÑOS	S		9,93		9,93	9,93
5332587	04-057-002-06001-0007	PASTOS PERMANENTES DE 5 O MAS AÑOS	S		0,07		0,07	0,07
5332589	04-057-005-00010-0001	OLIVAR	R		0,42		0,42	0,42
5332590	04-057-004-00116-0001	VIÑEDO VINIFICACIÓN	S		0,47		0,47	0,47
5332591	04-057-001-00087-0058	ALMENDROS	S		0,08		0,08	0,08
5332594	04-057-008-00173-0001	MEZCLA AVENA-CEBADA	R		0,08		0,08	0,08

(1) Con incidencias que retienen pago o deniegan el expediente.

(2) Se calcula sobre superficie declarada admisible.

(3) Aplicación del artículo 16 bis del RD 147/2023.

(4) Expediente con algunos recintos de pastos permanentes ubicados en espacios protegidos donde la carga ganadera mínima será 0,1 UGM/ha.

Puede verificar la integridad de una copia de este documento mediante la lectura del código QR adjunto o mediante el acceso a la dirección <https://ws050.juntadeandalucia.es/verificarFirma> indicando el código de VERIFICACIÓN

FIRMADO POR

JUAN JOSE SOLER GARCIA

20/02/2025

ROCIO GUIJARRO MILLAN

VERIFICACIÓN

Pk2jmQ3ESFH4J84V5UNKP32UXX5TB9

PÁG. 17/1379





INCIDENCIAS

INCIDENCIA DESCRIPCIÓN

- 86122 Recinto superficie forrajera que realiza la actividad de producción de pastoreo y no declara el o los códigos del Registro de Explotaciones Ganaderas de Andalucía, REGA.
 Recinto:04-057-001-00087-00062 Cultivo:62000 PASTOS PERMANENTES DE 5 O MAS AÑOS-SIN VARIEDAD Secano
 Recinto:04-057-001-00087-00063 Cultivo:62000 PASTOS PERMANENTES DE 5 O MAS AÑOS-SIN VARIEDAD Secano
 Recinto:04-057-001-00087-00064 Cultivo:62000 PASTOS PERMANENTES DE 5 O MAS AÑOS-SIN VARIEDAD Secano
- 86124 Recinto de forrajera para Cálculo de Carga Ganadera que No pertenece a Explotación.
 Recinto:04-057-001-00087-00062 Cultivo:62000 PASTOS PERMANENTES DE 5 O MAS AÑOS-SIN VARIEDAD Secano
 Recinto:04-057-001-00087-00063 Cultivo:62000 PASTOS PERMANENTES DE 5 O MAS AÑOS-SIN VARIEDAD Secano
 Recinto:04-057-001-00087-00064 Cultivo:62000 PASTOS PERMANENTES DE 5 O MAS AÑOS-SIN VARIEDAD Secano

Datos considerados para el Cálculo de la Carga Ganadera del expediente

Superficie determinada para Cálculo Carga Ganadera: 150,94 ha
 Carga Ganadera del Expediente: 0,15 ugm/ha (4)

Explotación	Especie	Ugm Calculada para CG
ES040570001009	CAPRINA	22,46

Recintos Determinados para el Cálculo de Garga Ganadera

REF.	REFERENCIA SIGPAC	CULTIVO	DESCRIPCIÓN CULTIVO	S/R	SUP. PROPUESTA (ha)
5331121	04-057-001-00087-00018	62000	PASTOS PERMANENTES DE 5 O MAS AÑOS-SIN VARIEDAD	S	1,67
5331122	04-057-001-00087-00017	62000	PASTOS PERMANENTES DE 5 O MAS AÑOS-SIN VARIEDAD	S	1,10
5331123	04-057-001-00087-00025	62000	PASTOS PERMANENTES DE 5 O MAS AÑOS-SIN VARIEDAD	S	4,89
5331125	04-057-001-00087-00026	62000	PASTOS PERMANENTES DE 5 O MAS AÑOS-SIN VARIEDAD	S	4,40
5331127	04-057-001-00087-00016	62000	PASTOS PERMANENTES DE 5 O MAS AÑOS-SIN VARIEDAD	S	0,33
5331128	04-057-001-00087-00014	62000	PASTOS PERMANENTES DE 5 O MAS AÑOS-SIN VARIEDAD	S	0,12
5331130	04-057-001-00087-00027	62000	PASTOS PERMANENTES DE 5 O MAS AÑOS-SIN VARIEDAD	S	0,04
5331131	04-057-001-00087-00041	62000	PASTOS PERMANENTES DE 5 O MAS AÑOS-SIN VARIEDAD	S	0,59
5331132	04-057-001-00087-00040	62000	PASTOS PERMANENTES DE 5 O MAS AÑOS-SIN VARIEDAD	S	0,05
5331133	04-057-001-00087-00050	62000	PASTOS PERMANENTES DE 5 O MAS AÑOS-SIN VARIEDAD	S	2,99
5331135	04-057-001-00087-00055	62000	PASTOS PERMANENTES DE 5 O MAS AÑOS-SIN VARIEDAD	S	43,12
5331136	04-057-001-00087-00024	62000	PASTOS PERMANENTES DE 5 O MAS AÑOS-SIN VARIEDAD	S	1,96
5331143	04-057-001-00087-00048	62000	PASTOS PERMANENTES DE 5 O MAS AÑOS-SIN VARIEDAD	S	0,18
5332562	04-057-001-00061-00018	62000	PASTOS PERMANENTES DE 5 O MAS AÑOS-SIN VARIEDAD	S	0,09
5332563	04-057-001-00061-00027	62000	PASTOS PERMANENTES DE 5 O MAS AÑOS-SIN VARIEDAD	S	1,18
5332564	04-057-001-00061-00020	62000	PASTOS PERMANENTES DE 5 O MAS AÑOS-SIN VARIEDAD	S	0,01
5332577	04-057-001-00138-00003	62000	PASTOS PERMANENTES DE 5 O MAS AÑOS-SIN VARIEDAD	S	9,50
5332578	04-057-010-00071-00004	62000	PASTOS PERMANENTES DE 5 O MAS AÑOS-SIN VARIEDAD	S	25,75
5332580	04-057-010-00071-00003	62000	PASTOS PERMANENTES DE 5 O MAS AÑOS-SIN VARIEDAD	S	3,83
5332581	04-057-002-00049-00004	62000	PASTOS PERMANENTES DE 5 O MAS AÑOS-SIN VARIEDAD	S	34,64
5332583	04-057-001-00169-00027	62000	PASTOS PERMANENTES DE 5 O MAS AÑOS-SIN VARIEDAD	S	2,87
5332584	04-057-010-00075-00001	62000	PASTOS PERMANENTES DE 5 O MAS AÑOS-SIN VARIEDAD	S	1,52
5332585	04-057-002-00173-00004	62000	PASTOS PERMANENTES DE 5 O MAS AÑOS-SIN VARIEDAD	S	0,11

(1) Con incidencias que retienen pago o deniegan el expediente.
 (2) Se calcula sobre superficie declarada admisible.
 (3) Aplicación del artículo 16 bis del RD 147/2023.
 (4) Expediente con algunos recintos de pastos permanentes ubicados en espacios protegidos donde la carga ganadera mínima será 0,1 UGM/ha.

Puede verificar la integridad de una copia de este documento mediante la lectura del código QR adjunto o mediante el acceso a la dirección https://ws050.juntadeandalucia.es/verificarFirma indicando el código de VERIFICACIÓN			
FIRMADO POR	JUAN JOSE SOLER GARCIA	20/02/2025	
	ROCIO GUIJARRO MILLAN		
VERIFICACIÓN	Pk2jmQ3ESFH4J84V5UNKP32UXX5TB9	PÁG. 18/1379	



Recintos Determinados para el Cálculo de Garga Ganadera

REF.	REFERENCIA SIGPAC	CULTIVO	DESCRIPCIÓN CULTIVO	S/R	SUP. PROPUESTA (ha)
5332586	04-057-002-00141-00001	62000	PASTOS PERMANENTES DE 5 O MAS AÑOS-SIN VARIEDAD	S	9,93
5332587	04-057-002-06001-00007	62000	PASTOS PERMANENTES DE 5 O MAS AÑOS-SIN VARIEDAD	S	0,07

Incidencias de carga ganadera

INCIDENCIA DESCRIPCIÓN

86122	Recinto superficie forrajera que realiza la actividad de producción de pastoreo y no declara el o los códigos del Registro de Explotaciones Ganaderas de Andalucía, REGA. Recinto:04-057-001-00087-00064 Cultivo:62000 PASTOS PERMANENTES DE 5 O MAS AÑOS-SIN VARIEDAD Secano Recinto:04-057-001-00087-00063 Cultivo:62000 PASTOS PERMANENTES DE 5 O MAS AÑOS-SIN VARIEDAD Secano Recinto:04-057-001-00087-00062 Cultivo:62000 PASTOS PERMANENTES DE 5 O MAS AÑOS-SIN VARIEDAD Secano
86124	Recinto de forrajera para Cálculo de Carga Ganadera que No pertenece a Explotación. Recinto:04-057-001-00087-00064 Cultivo:62000 PASTOS PERMANENTES DE 5 O MAS AÑOS-SIN VARIEDAD Secano Recinto:04-057-001-00087-00063 Cultivo:62000 PASTOS PERMANENTES DE 5 O MAS AÑOS-SIN VARIEDAD Secano Recinto:04-057-001-00087-00062 Cultivo:62000 PASTOS PERMANENTES DE 5 O MAS AÑOS-SIN VARIEDAD Secano
86128	Recinto de Forrajeras que no ha contabilizado para Carga Ganadera por no tener una explotación válida para el cálculo de la Carga Ganadera Recinto:04-057-001-00087-00064 Cultivo:62 PASTOS PERMANENTES DE 5 O MAS AÑOS- Recinto:04-057-001-00087-00063 Cultivo:62 PASTOS PERMANENTES DE 5 O MAS AÑOS- Recinto:04-057-001-00087-00062 Cultivo:62 PASTOS PERMANENTES DE 5 O MAS AÑOS-

(1) Con incidencias que retienen pago o deniegan el expediente.

(2) Se calcula sobre superficie declarada admisible.

(3) Aplicación del artículo 16 bis del RD 147/2023.

(4) Expediente con algunos recintos de pastos permanentes ubicados en espacios protegidos donde la carga ganadera mínima será 0,1 UGM/ha.

Puede verificar la integridad de una copia de este documento mediante la lectura del código QR adjunto o mediante el acceso a la dirección <https://ws050.juntadeandalucia.es/verificarFirma> indicando el código de VERIFICACIÓN

FIRMADO POR	JUAN JOSE SOLER GARCIA	20/02/2025	
	ROCIO GUIJARRO MILLAN		
VERIFICACIÓN	Pk2jmQ3ESFH4J84V5UNKP32UXX5TB9	PÁG. 19/1379	

**APELLIDOS Y NOMBRE / RAZÓN SOCIAL**

DIAZ CANO JOSE ANTONIO

NIF

****3183*

EXPEDIENTE

1266006

RESOLUCIÓN

CONCESIÓN DE LA AYUDA

DATOS DE MANTENIMIENTO UNIDADES**GRUPO DE PAGO**

ZONAS DE LIMITACIONES ESPECIFICAS

**Sup. Dec.
Admisible**

154,56

**Sup.
Propuesta**

154,56

Sobredecl.

0,00

% Sobredecl.

0,00

APLICACIÓN DE REDUCCIONES Y PENALIZACIONES (%)

Criterios de subvencionabilidad (1)	Presentación tardía	Omisión declaración	Condicionalidad
0,00	0,00	0,00	0,00

IMPORTE (Euros)

Calculado(2)	Reducción	Penalización	Reducción Penalización (3)	Penalización adicional	Propuesto	FEADER	MAPA	CAPADR
2.816,00 €	0,00 €	0,00 €	0,00 €	0,00 €	2.816,00 €	2.393,60 €	276,25 €	146,15 €
Importe Unitario:	128,00 €	Nuevo Importe Unitario:	18,22 €					

RECINTOS PROPUESTOS

REF.	REFERENCIA SIGPAC	CULTIVO	S/R	USO SIGPAC	Sup. Dec. admisible	Sup. Campo	Sup. Determ.	Sup. Propuesta
6952700	04-046-010-00079-0031	PASTOS PERMANENTES DE 5 O MAS AÑOS	S		154,56		154,56	154,56

Datos considerados para el Cálculo de la Carga Ganadera del expediente

Superficie determinada para Cálculo Carga Ganadera: 154,56 ha

Carga Ganadera del Expediente: 0,15 ugm/ha (4)

Explotación	Especie	Ugm Calculada para CG
ES040460001002	CAPRINA	0,82
ES040460001002	OVINA	22,29

Recintos Determinados para el Cálculo de Garga Ganadera

REF.	REFERENCIA SIGPAC	CULTIVO	DESCRIPCIÓN CULTIVO	S/R	SUP. PROPUESTA (ha)
6952700	04-046-010-00079-00031	62000	PASTOS PERMANENTES DE 5 O MAS AÑOS-SIN VARIEDAD	S	154,56

Incidencias de carga ganadera**INCIDENCIA DESCRIPCIÓN**

86128 Recinto de Forrajes que no ha contabilizado para Carga Ganadera por no tener una explotación válida para el cálculo de la Carga Ganadera
 Recinto:04-046-010-00079-00031 Cultivo:62 PASTOS PERMANENTES DE 5 O MAS AÑOS-

(1) Con incidencias que retienen pago o deniegan el expediente.

(2) Se calcula sobre superficie declarada admisible.

(3) Aplicación del artículo 16 bis del RD 147/2023.

(4) Expediente con algunos recintos de pastos permanentes ubicados en espacios protegidos donde la carga ganadera mínima será 0,1 UGM/ha.

Puede verificar la integridad de una copia de este documento mediante la lectura del código QR adjunto o mediante el acceso a la dirección <https://ws050.juntadeandalucia.es/verificarFirma> indicando el código de VERIFICACIÓN

FIRMADO POR	JUAN JOSE SOLER GARCIA	20/02/2025
	ROCIO GUIJARRO MILLAN	
VERIFICACIÓN	Pk2jmQ3ESFH4J84V5UNKP32UXX5TB9	PÁG. 20/1379



**APELLIDOS Y NOMBRE / RAZÓN SOCIAL**

DIAZ JUAREZ RAFAEL

NIF

***0489*

EXPEDIENTE

1101672

RESOLUCIÓN

DENEGACIÓN DE LA AYUDA

DATOS DE MANTENIMIENTO UNIDADES

GRUPO DE PAGO	Sup. Dec. Admisible	Sup. Propuesta	Sobredecl.	% Sobredecl.
ZONAS DE LIMITACIONES ESPECIFICAS	0,00	0,00	0,00	0,00

APLICACIÓN DE REDUCCIONES Y PENALIZACIONES (%)

Criterios de subvencionabilidad (1)	Presentación tardía	Omisión declaración	Condicionalidad
100,00	0,00	1,00	0,00

IMPORTE (Euros)

Calculado(2)	Reducción	Penalización	Reducción Penalización (3)	Penalización adicional	Propuesto	FEADER	MAPA	CAPADR
0,00 €	0,00 €	0,00 €	0,00 €	0,00 €	0,00 €	0,00 €	0,00 €	0,00 €
Importe Unitario:	128,00 €	Nuevo Importe Unitario:	0,00 €					

INCIDENCIAS**INCIDENCIA DESCRIPCIÓN**

256	Solicitud con recintos no declarados en campaña actual con una reducción por omisión de superficie superior al 3% CÓDIGO PARA EL PORCENTAJE DE REDUCCIÓN POR OMISIÓN QUE CORRESPONDE A LA SOLICITUD:1
74018	Productor que no es agricultor a título principal, según los datos del ejercicio fiscal n-1 y seguridad socia.
74053	Importe inferior a 100 Euros
86120	Para explotaciones de pastos permanentes ubicadas en espacios protegidos la carga ganadera mínima será 0,1 UGM/ha. Recinto:04-046-010-00066-00008 Cultivo:62000 PASTOS PERMANENTES DE 5 O MAS AÑOS-SIN VARIEDAD Secano Carga Ganadera:0,09

Datos considerados para el Cálculo de la Carga Ganadera del expediente

Superficie determinada para Cálculo Carga Ganadera: 248,81 ha

Carga Ganadera del Expediente: 0,09 ugm/ha (4)

Explotación	Especie	Ugm Calculada para CG
ES040460001060	CAPRINA	1,24
ES040460001060	OVINA	20,86

Recintos Determinados para el Cálculo de Garga Ganadera

REF.	REFERENCIA SIGPAC	CULTIVO	DESCRIPCIÓN CULTIVO	S/R	SUP. PROPUESTA (ha)
5104028	04-046-010-00066-00008	62000	PASTOS PERMANENTES DE 5 O MAS AÑOS-SIN VARIEDAD	S	248,81

(1) Con incidencias que retienen pago o deniegan el expediente.

(2) Se calcula sobre superficie declarada admisible.

(3) Aplicación del artículo 16 bis del RD 147/2023.

(4) Expediente con algunos recintos de pastos permanentes ubicados en espacios protegidos donde la carga ganadera mínima será 0,1 UGM/ha.

Puede verificar la integridad de una copia de este documento mediante la lectura del código QR adjunto o mediante el acceso a la dirección <https://ws050.juntadeandalucia.es/verificarFirma> indicando el código de VERIFICACIÓN

FIRMADO POR	JUAN JOSE SOLER GARCIA	20/02/2025
	ROCIO GUIJARRO MILLAN	
VERIFICACIÓN	Pk2jmQ3ESFH4J84V5UNKP32UX5TB9	PÁG. 21/1379





APELLIDOS Y NOMBRE / RAZÓN SOCIAL

DOMENE MOYA ANTONIO

NIF

****2514*

EXPEDIENTE

1173277

RESOLUCIÓN

CONCESIÓN DE LA AYUDA

DATOS DE MANTENIMIENTO UNIDADES

<u>GRUPO DE PAGO</u>	<u>Sup. Dec. Admisible</u>	<u>Sup. Propuesta</u>	<u>Sobredecl.</u>	<u>% Sobredecl.</u>
ZONAS DE LIMITACIONES ESPECIFICAS	297,46	297,46	0,00	0,00

APLICACIÓN DE REDUCCIONES Y PENALIZACIONES (%)

<u>Criterios de subvencionabilidad (1)</u>	<u>Presentación tardía</u>	<u>Omisión declaración</u>	<u>Condicionidad</u>
0,00	0,00	0,00	0,00

IMPORTE (Euros)

<u>Calculado(2)</u>	<u>Reducción</u>	<u>Penalización</u>	<u>Reducción Penalización (3)</u>	<u>Penalización adicional</u>	<u>Propuesto</u>	<u>FEADER</u>	<u>MAPA</u>	<u>CAPADR</u>
2.816,00 €	0,00 €	0,00 €	0,00 €	0,00 €	2.816,00 €	2.393,60 €	276,25 €	146,15 €
<u>Importe Unitario:</u>	128,00 €	<u>Nuevo Importe Unitario:</u>	9,47 €					

(1) Con incidencias que retienen pago o deniegan el expediente.

(2) Se calcula sobre superficie declarada admisible.

(3) Aplicación del artículo 16 bis del RD 147/2023.

(4) Expediente con algunos recintos de pastos permanentes ubicados en espacios protegidos donde la carga ganadera mínima será 0,1 UGM/ha.

Puede verificar la integridad de una copia de este documento mediante la lectura del código QR adjunto o mediante el acceso a la dirección <https://ws050.juntadeandalucia.es/verificarFirma> indicando el código de VERIFICACIÓN

FIRMADO POR	JUAN JOSE SOLER GARCIA	20/02/2025	
	ROCIO GUIJARRO MILLAN		
VERIFICACIÓN	Pk2jmQ3ESFH4J84V5UNKP32UXX5TB9	PÁG. 22/1379	



RECINTOS PROPUESTOS

REF.	REFERENCIA SIGPAC	CULTIVO	S/R	USO SIGPAC	Sup. Dec. admisible	Sup. Campa	Sup. Determ.	Sup. Propuesta
-1784071	04-057-002-00148-0006	PASTOS PERMANENTES DE 5 O MAS AÑOS	S		0,35		0,35	0,35
5340734	04-057-002-00121-0001	PASTOS PERMANENTES DE 5 O MAS AÑOS	S		1,11		1,11	1,11
5340736	04-057-002-00122-0001	PASTOS PERMANENTES DE 5 O MAS AÑOS	S		3,70		3,70	3,70
5340737	04-057-002-00074-0001	PASTOS PERMANENTES DE 5 O MAS AÑOS	S		4,32		4,32	4,32
5340740	04-057-002-00078-0004	PASTOS PERMANENTES DE 5 O MAS AÑOS	S		0,81		0,81	0,81
5340742	04-057-002-00175-0005	PASTOS PERMANENTES DE 5 O MAS AÑOS	S		0,80		0,80	0,80
5340743	04-057-002-00173-0005	PASTOS PERMANENTES DE 5 O MAS AÑOS	S		0,02		0,02	0,02
5340746	04-057-002-00139-0001	PASTOS PERMANENTES DE 5 O MAS AÑOS	S		4,82		4,82	4,82
5340747	04-057-002-00138-0002	PASTOS PERMANENTES DE 5 O MAS AÑOS	S		1,17		1,17	1,17
5340748	04-057-002-00157-0002	PASTOS PERMANENTES DE 5 O MAS AÑOS	S		1,20		1,20	1,20
5340749	04-057-002-00148-0001	PASTOS PERMANENTES DE 5 O MAS AÑOS	S		3,14		3,14	3,14
5340750	04-057-002-00172-0006	PASTOS PERMANENTES DE 5 O MAS AÑOS	S		5,64		5,64	5,64
5340751	04-057-002-00171-0001	PASTOS PERMANENTES DE 5 O MAS AÑOS	S		58,18		58,18	58,18
5340755	04-057-002-00176-0004	PASTOS PERMANENTES DE 5 O MAS AÑOS	S		1,83		1,83	1,83
5340756	04-057-002-06000-0002	PASTOS PERMANENTES DE 5 O MAS AÑOS	S		0,08		0,08	0,08
5340758	04-057-002-09009-0002	PASTOS PERMANENTES DE 5 O MAS AÑOS	S		0,15		0,15	0,15
5340759	04-057-002-06001-0005	PASTOS PERMANENTES DE 5 O MAS AÑOS	S		0,19		0,19	0,19
5340762	04-057-002-00070-0001	PASTOS PERMANENTES DE 5 O MAS AÑOS	S		25,76		25,76	25,76
5340764	04-057-002-00067-0001	PASTOS PERMANENTES DE 5 O MAS AÑOS	S		2,45		2,45	2,45
5340766	04-057-002-00071-0003	PASTOS PERMANENTES DE 5 O MAS AÑOS	S		3,40		3,40	3,40
5340767	04-057-002-00071-0002	PASTOS PERMANENTES DE 5 O MAS AÑOS	S		0,85		0,85	0,85
5340768	04-057-002-00073-0003	PASTOS PERMANENTES DE 5 O MAS AÑOS	S		9,87		9,87	9,87
5340769	04-057-002-00072-0001	PASTOS PERMANENTES DE 5 O MAS AÑOS	S		2,73		2,73	2,73
5340774	04-057-002-00043-0001	PASTOS PERMANENTES DE 5 O MAS AÑOS	S		89,00		89,00	89,00
5340777	04-057-002-00049-0008	PASTOS PERMANENTES DE 5 O MAS AÑOS	S		70,83		70,83	70,83
5340779	04-057-002-00049-0005	PASTOS PERMANENTES DE 5 O MAS AÑOS	S		0,49		0,49	0,49
5340982	04-065-012-00272-0001	PASTOS PERMANENTES DE 5 O MAS AÑOS	S		0,07		0,07	0,07
5340984	04-065-012-00294-0001	PASTOS PERMANENTES DE 5 O MAS AÑOS	S		0,20		0,20	0,20
5340998	04-065-012-00553-0001	PASTOS PERMANENTES DE 5 O MAS AÑOS	S		1,13		1,13	1,13
5341000	04-065-012-00527-0001	PASTOS PERMANENTES DE 5 O MAS AÑOS	S		0,28		0,28	0,28
5341002	04-065-012-00797-0001	PASTOS PERMANENTES DE 5 O MAS AÑOS	S		1,22		1,22	1,22
5341004	04-065-012-00567-0001	PASTOS PERMANENTES DE 5 O MAS AÑOS	S		1,01		1,01	1,01
5341009	04-065-012-00377-0001	PASTOS PERMANENTES DE 5 O MAS AÑOS	S		0,53		0,53	0,53
5341011	04-065-012-00352-0004	PASTOS PERMANENTES DE 5 O MAS AÑOS	S		0,02		0,02	0,02
5341014	04-065-012-00419-0002	PASTOS PERMANENTES DE 5 O MAS AÑOS	S		0,02		0,02	0,02
5341018	04-065-012-00435-0001	PASTOS PERMANENTES DE 5 O MAS AÑOS	S		0,09		0,09	0,09

INCIDENCIAS

INCIDENCIA DESCRIPCIÓN

86119	Carga ganadera NO cumple con el valor mínimo de 0,2 UGM/ha. Recinto:04-065-002-00670-00001 Cultivo:62000 PASTOS PERMANENTES DE 5 O MAS AÑOS-SIN VARIEDAD Secano Carga Ganadera:0,18 Recinto:04-065-002-00684-00001 Cultivo:62000 PASTOS PERMANENTES DE 5 O MAS AÑOS-SIN VARIEDAD Secano Carga Ganadera:0,18 Recinto:04-065-002-00684-00002 Cultivo:62000 PASTOS PERMANENTES DE 5 O MAS AÑOS-SIN VARIEDAD Secano Carga Ganadera:0,18 Recinto:04-065-005-00035-00002 Cultivo:62000 PASTOS PERMANENTES DE 5 O MAS AÑOS-SIN VARIEDAD Secano Carga Ganadera:0,18 Recinto:04-065-005-00035-00003 Cultivo:62000 PASTOS PERMANENTES DE 5 O MAS AÑOS-SIN VARIEDAD Secano Carga Ganadera:0,18 Recinto:04-065-005-00036-00003 Cultivo:62000 PASTOS PERMANENTES DE 5 O MAS AÑOS-SIN VARIEDAD Secano Carga Ganadera:0,18 Recinto:04-065-005-00036-00004 Cultivo:62000 PASTOS PERMANENTES DE 5 O MAS AÑOS-SIN VARIEDAD Secano Carga Ganadera:0,18 Recinto:04-065-005-00036-00005 Cultivo:62000 PASTOS PERMANENTES DE 5 O MAS AÑOS-SIN VARIEDAD Secano Carga Ganadera:0,18
-------	---

(1) Con incidencias que retienen pago o deniegan el expediente.
 (2) Se calcula sobre superficie declarada admisible.
 (3) Aplicación del artículo 16 bis del RD 147/2023.
 (4) Expediente con algunos recintos de pastos permanentes ubicados en espacios protegidos donde la carga ganadera mínima será 0,1 UGM/ha.

Puede verificar la integridad de una copia de este documento mediante la lectura del código QR adjunto o mediante el acceso a la dirección https://ws050.juntadeandalucia.es/verificarFirma indicando el código de VERIFICACIÓN			
FIRMADO POR	JUAN JOSE SOLER GARCIA ROCIO GUIJARRO MILLAN	20/02/2025	
VERIFICACIÓN	Pk2jmQ3ESFH4J84V5UNKP32UXX5TB9	PÁG. 23/1379	



INCIDENCIAS

INCIDENCIA DESCRIPCIÓN

Ganadera:0,18	Recinto:04-065-005-00041-00001	Cultivo:62000	PASTOS PERMANENTES DE 5 O MAS AÑOS-SIN VARIEDAD	Secano	Carga
Ganadera:0,18	Recinto:04-065-005-00041-00002	Cultivo:62000	PASTOS PERMANENTES DE 5 O MAS AÑOS-SIN VARIEDAD	Secano	Carga
Ganadera:0,18	Recinto:04-065-005-00041-00004	Cultivo:62000	PASTOS PERMANENTES DE 5 O MAS AÑOS-SIN VARIEDAD	Secano	Carga
Ganadera:0,18	Recinto:04-065-005-00047-00001	Cultivo:62000	PASTOS PERMANENTES DE 5 O MAS AÑOS-SIN VARIEDAD	Secano	Carga
Ganadera:0,18	Recinto:04-065-005-00050-00001	Cultivo:62000	PASTOS PERMANENTES DE 5 O MAS AÑOS-SIN VARIEDAD	Secano	Carga
Ganadera:0,18	Recinto:04-065-005-00051-00001	Cultivo:62000	PASTOS PERMANENTES DE 5 O MAS AÑOS-SIN VARIEDAD	Secano	Carga
Ganadera:0,18	Recinto:04-065-005-00076-00001	Cultivo:62000	PASTOS PERMANENTES DE 5 O MAS AÑOS-SIN VARIEDAD	Secano	Carga
Ganadera:0,18	Recinto:04-065-005-00076-00002	Cultivo:62000	PASTOS PERMANENTES DE 5 O MAS AÑOS-SIN VARIEDAD	Secano	Carga
Ganadera:0,18	Recinto:04-065-005-00077-00001	Cultivo:62000	PASTOS PERMANENTES DE 5 O MAS AÑOS-SIN VARIEDAD	Secano	Carga
Ganadera:0,18	Recinto:04-065-008-00037-00001	Cultivo:62000	PASTOS PERMANENTES DE 5 O MAS AÑOS-SIN VARIEDAD	Secano	Carga
Ganadera:0,18	Recinto:04-065-008-00039-00001	Cultivo:62000	PASTOS PERMANENTES DE 5 O MAS AÑOS-SIN VARIEDAD	Secano	Carga
Ganadera:0,18	Recinto:04-065-008-00041-00001	Cultivo:62000	PASTOS PERMANENTES DE 5 O MAS AÑOS-SIN VARIEDAD	Secano	Carga
Ganadera:0,18	Recinto:04-065-008-00043-00001	Cultivo:62000	PASTOS PERMANENTES DE 5 O MAS AÑOS-SIN VARIEDAD	Secano	Carga
Ganadera:0,18	Recinto:04-065-008-00051-00001	Cultivo:62000	PASTOS PERMANENTES DE 5 O MAS AÑOS-SIN VARIEDAD	Secano	Carga
Ganadera:0,18	Recinto:04-065-009-00029-00002	Cultivo:62000	PASTOS PERMANENTES DE 5 O MAS AÑOS-SIN VARIEDAD	Secano	Carga
Ganadera:0,18	Recinto:04-065-009-00072-00001	Cultivo:62000	PASTOS PERMANENTES DE 5 O MAS AÑOS-SIN VARIEDAD	Secano	Carga
Ganadera:0,18	Recinto:04-065-009-00073-00001	Cultivo:62000	PASTOS PERMANENTES DE 5 O MAS AÑOS-SIN VARIEDAD	Secano	Carga
Ganadera:0,18	Recinto:04-065-009-00243-00002	Cultivo:62000	PASTOS PERMANENTES DE 5 O MAS AÑOS-SIN VARIEDAD	Secano	Carga
Ganadera:0,18	Recinto:04-065-009-00251-00001	Cultivo:62000	PASTOS PERMANENTES DE 5 O MAS AÑOS-SIN VARIEDAD	Secano	Carga
Ganadera:0,18	Recinto:04-065-009-00256-00001	Cultivo:62000	PASTOS PERMANENTES DE 5 O MAS AÑOS-SIN VARIEDAD	Secano	Carga
Ganadera:0,18	Recinto:04-065-009-00363-00001	Cultivo:62000	PASTOS PERMANENTES DE 5 O MAS AÑOS-SIN VARIEDAD	Secano	Carga
Ganadera:0,18	Recinto:04-065-009-00367-00001	Cultivo:62000	PASTOS PERMANENTES DE 5 O MAS AÑOS-SIN VARIEDAD	Secano	Carga
Ganadera:0,18	Recinto:04-065-009-00368-00002	Cultivo:62000	PASTOS PERMANENTES DE 5 O MAS AÑOS-SIN VARIEDAD	Secano	Carga
Ganadera:0,18	Recinto:04-065-009-00369-00003	Cultivo:62000	PASTOS PERMANENTES DE 5 O MAS AÑOS-SIN VARIEDAD	Secano	Carga
Ganadera:0,18	Recinto:04-065-009-00369-00007	Cultivo:62000	PASTOS PERMANENTES DE 5 O MAS AÑOS-SIN VARIEDAD	Secano	Carga
Ganadera:0,18	Recinto:04-065-009-00371-00003	Cultivo:62000	PASTOS PERMANENTES DE 5 O MAS AÑOS-SIN VARIEDAD	Secano	Carga
Ganadera:0,18	Recinto:04-065-009-00374-00001	Cultivo:62000	PASTOS PERMANENTES DE 5 O MAS AÑOS-SIN VARIEDAD	Secano	Carga
Ganadera:0,18	Recinto:04-065-009-00377-00001	Cultivo:62000	PASTOS PERMANENTES DE 5 O MAS AÑOS-SIN VARIEDAD	Secano	Carga
Ganadera:0,18	Recinto:04-065-009-00377-00007	Cultivo:62000	PASTOS PERMANENTES DE 5 O MAS AÑOS-SIN VARIEDAD	Secano	Carga
Ganadera:0,18	Recinto:04-065-009-00379-00001	Cultivo:62000	PASTOS PERMANENTES DE 5 O MAS AÑOS-SIN VARIEDAD	Secano	Carga
Ganadera:0,18	Recinto:04-065-009-00379-00002	Cultivo:62000	PASTOS PERMANENTES DE 5 O MAS AÑOS-SIN VARIEDAD	Secano	Carga
Ganadera:0,18	Recinto:04-065-009-00391-00001	Cultivo:62000	PASTOS PERMANENTES DE 5 O MAS AÑOS-SIN VARIEDAD	Secano	Carga
Ganadera:0,18	Recinto:04-065-009-00400-00001	Cultivo:62000	PASTOS PERMANENTES DE 5 O MAS AÑOS-SIN VARIEDAD	Secano	Carga

(1) Con incidencias que retienen pago o deniegan el expediente.

(2) Se calcula sobre superficie declarada admisible.

(3) Aplicación del artículo 16 bis del RD 147/2023.

(4) Expediente con algunos recintos de pastos permanentes ubicados en espacios protegidos donde la carga ganadera mínima será 0,1 UGM/ha.

Puede verificar la integridad de una copia de este documento mediante la lectura del código QR adjunto o mediante el acceso a la dirección <https://ws050.juntadeandalucia.es/verificarFirma> indicando el código de VERIFICACIÓN

FIRMADO POR	JUAN JOSE SOLER GARCIA	20/02/2025	
	ROCIO GUIJARRO MILLAN		
VERIFICACIÓN	Pk2jmQ3ESFH4J84V5UNKP32UXX5TB9	PÁG. 24/1379	



INCIDENCIAS

INCIDENCIA DESCRIPCIÓN

Ganadera:0,18	Recinto:04-065-009-00403-00002	Cultivo:62000	PASTOS PERMANENTES DE 5 O MAS AÑOS-SIN VARIEDAD	Secano	Carga
Ganadera:0,18	Recinto:04-065-009-00417-00002	Cultivo:62000	PASTOS PERMANENTES DE 5 O MAS AÑOS-SIN VARIEDAD	Secano	Carga
Ganadera:0,18	Recinto:04-065-009-00420-00002	Cultivo:62000	PASTOS PERMANENTES DE 5 O MAS AÑOS-SIN VARIEDAD	Secano	Carga
Ganadera:0,18	Recinto:04-065-009-00424-00002	Cultivo:62000	PASTOS PERMANENTES DE 5 O MAS AÑOS-SIN VARIEDAD	Secano	Carga
Ganadera:0,18	Recinto:04-065-010-00134-00001	Cultivo:62000	PASTOS PERMANENTES DE 5 O MAS AÑOS-SIN VARIEDAD	Secano	Carga
Ganadera:0,18	Recinto:04-065-010-00136-00001	Cultivo:62000	PASTOS PERMANENTES DE 5 O MAS AÑOS-SIN VARIEDAD	Secano	Carga
Ganadera:0,18	Recinto:04-065-010-00146-00001	Cultivo:62000	PASTOS PERMANENTES DE 5 O MAS AÑOS-SIN VARIEDAD	Secano	Carga
Ganadera:0,18	Recinto:04-065-010-00156-00001	Cultivo:62000	PASTOS PERMANENTES DE 5 O MAS AÑOS-SIN VARIEDAD	Secano	Carga
Ganadera:0,18	Recinto:04-065-010-00161-00001	Cultivo:62000	PASTOS PERMANENTES DE 5 O MAS AÑOS-SIN VARIEDAD	Secano	Carga
Ganadera:0,18	Recinto:04-065-010-00172-00002	Cultivo:62000	PASTOS PERMANENTES DE 5 O MAS AÑOS-SIN VARIEDAD	Secano	Carga
Ganadera:0,18	Recinto:04-065-010-00172-00003	Cultivo:62000	PASTOS PERMANENTES DE 5 O MAS AÑOS-SIN VARIEDAD	Secano	Carga
Ganadera:0,18	Recinto:04-065-010-00177-00001	Cultivo:62000	PASTOS PERMANENTES DE 5 O MAS AÑOS-SIN VARIEDAD	Secano	Carga
Ganadera:0,18	Recinto:04-065-010-00179-00003	Cultivo:62000	PASTOS PERMANENTES DE 5 O MAS AÑOS-SIN VARIEDAD	Secano	Carga
Ganadera:0,18	Recinto:04-065-010-00179-00004	Cultivo:62000	PASTOS PERMANENTES DE 5 O MAS AÑOS-SIN VARIEDAD	Secano	Carga
Ganadera:0,18	Recinto:04-065-010-00182-00002	Cultivo:62000	PASTOS PERMANENTES DE 5 O MAS AÑOS-SIN VARIEDAD	Secano	Carga
Ganadera:0,18	Recinto:04-065-010-00182-00003	Cultivo:62000	PASTOS PERMANENTES DE 5 O MAS AÑOS-SIN VARIEDAD	Secano	Carga
Ganadera:0,18	Recinto:04-065-010-00183-00001	Cultivo:62000	PASTOS PERMANENTES DE 5 O MAS AÑOS-SIN VARIEDAD	Secano	Carga
Ganadera:0,18	Recinto:04-065-010-00184-00001	Cultivo:62000	PASTOS PERMANENTES DE 5 O MAS AÑOS-SIN VARIEDAD	Secano	Carga
Ganadera:0,18	Recinto:04-065-010-00185-00001	Cultivo:62000	PASTOS PERMANENTES DE 5 O MAS AÑOS-SIN VARIEDAD	Secano	Carga
Ganadera:0,18	Recinto:04-065-010-00186-00002	Cultivo:62000	PASTOS PERMANENTES DE 5 O MAS AÑOS-SIN VARIEDAD	Secano	Carga
Ganadera:0,18	Recinto:04-065-010-00187-00002	Cultivo:62000	PASTOS PERMANENTES DE 5 O MAS AÑOS-SIN VARIEDAD	Secano	Carga
Ganadera:0,18	Recinto:04-065-010-00196-00007	Cultivo:62000	PASTOS PERMANENTES DE 5 O MAS AÑOS-SIN VARIEDAD	Secano	Carga
Ganadera:0,18	Recinto:04-065-010-00196-00009	Cultivo:62000	PASTOS PERMANENTES DE 5 O MAS AÑOS-SIN VARIEDAD	Secano	Carga
Ganadera:0,18	Recinto:04-065-010-00198-00002	Cultivo:62000	PASTOS PERMANENTES DE 5 O MAS AÑOS-SIN VARIEDAD	Secano	Carga
Ganadera:0,18	Recinto:04-065-010-00204-00001	Cultivo:62000	PASTOS PERMANENTES DE 5 O MAS AÑOS-SIN VARIEDAD	Secano	Carga
Ganadera:0,18	Recinto:04-065-010-00204-00002	Cultivo:62000	PASTOS PERMANENTES DE 5 O MAS AÑOS-SIN VARIEDAD	Secano	Carga
Ganadera:0,18	Recinto:04-065-010-00258-00001	Cultivo:62000	PASTOS PERMANENTES DE 5 O MAS AÑOS-SIN VARIEDAD	Secano	Carga
Ganadera:0,18	Recinto:04-065-010-00258-00004	Cultivo:62000	PASTOS PERMANENTES DE 5 O MAS AÑOS-SIN VARIEDAD	Secano	Carga
Ganadera:0,18	Recinto:04-065-010-00258-00005	Cultivo:62000	PASTOS PERMANENTES DE 5 O MAS AÑOS-SIN VARIEDAD	Secano	Carga
Ganadera:0,18	Recinto:04-065-010-00270-00001	Cultivo:62000	PASTOS PERMANENTES DE 5 O MAS AÑOS-SIN VARIEDAD	Secano	Carga
Ganadera:0,18	Recinto:04-065-010-00291-00001	Cultivo:62000	PASTOS PERMANENTES DE 5 O MAS AÑOS-SIN VARIEDAD	Secano	Carga
Ganadera:0,18	Recinto:04-065-010-00291-00003	Cultivo:62000	PASTOS PERMANENTES DE 5 O MAS AÑOS-SIN VARIEDAD	Secano	Carga
Ganadera:0,18	Recinto:04-065-010-00292-00001	Cultivo:62000	PASTOS PERMANENTES DE 5 O MAS AÑOS-SIN VARIEDAD	Secano	Carga

(1) Con incidencias que retienen pago o deniegan el expediente.

(2) Se calcula sobre superficie declarada admisible.

(3) Aplicación del artículo 16 bis del RD 147/2023.

(4) Expediente con algunos recintos de pastos permanentes ubicados en espacios protegidos donde la carga ganadera mínima será 0,1 UGM/ha.

<p>Puede verificar la integridad de una copia de este documento mediante la lectura del código QR adjunto o mediante el acceso a la dirección https://ws050.juntadeandalucia.es/verificarFirma indicando el código de VERIFICACIÓN</p>			
FIRMADO POR	<p>JUAN JOSE SOLER GARCIA</p> <p>ROCIO GUIJARRO MILLAN</p>	20/02/2025	
VERIFICACIÓN	<p>Pk2jmQ3ESFH4J84V5UNKP32UXX5TB9</p>	PÁG. 25/1379	



INCIDENCIAS

INCIDENCIA DESCRIPCIÓN

Ganadera:0,18	Recinto:04-065-010-00330-00001	Cultivo:62000	PASTOS PERMANENTES DE 5 O MAS AÑOS-SIN VARIEDAD	Secano	Carga
Ganadera:0,18	Recinto:04-065-010-00337-00001	Cultivo:62000	PASTOS PERMANENTES DE 5 O MAS AÑOS-SIN VARIEDAD	Secano	Carga
Ganadera:0,18	Recinto:04-065-010-00338-00001	Cultivo:62000	PASTOS PERMANENTES DE 5 O MAS AÑOS-SIN VARIEDAD	Secano	Carga
Ganadera:0,18	Recinto:04-065-010-00338-00003	Cultivo:62000	PASTOS PERMANENTES DE 5 O MAS AÑOS-SIN VARIEDAD	Secano	Carga
Ganadera:0,18	Recinto:04-065-010-00348-00001	Cultivo:62000	PASTOS PERMANENTES DE 5 O MAS AÑOS-SIN VARIEDAD	Secano	Carga
Ganadera:0,18	Recinto:04-065-010-00485-00001	Cultivo:62000	PASTOS PERMANENTES DE 5 O MAS AÑOS-SIN VARIEDAD	Secano	Carga
Ganadera:0,18	Recinto:04-065-010-00570-00001	Cultivo:62000	PASTOS PERMANENTES DE 5 O MAS AÑOS-SIN VARIEDAD	Secano	Carga
Ganadera:0,18	Recinto:04-065-010-00571-00001	Cultivo:62000	PASTOS PERMANENTES DE 5 O MAS AÑOS-SIN VARIEDAD	Secano	Carga
Ganadera:0,18	Recinto:04-065-010-00578-00001	Cultivo:62000	PASTOS PERMANENTES DE 5 O MAS AÑOS-SIN VARIEDAD	Secano	Carga
Ganadera:0,18	Recinto:04-065-010-00578-00002	Cultivo:62000	PASTOS PERMANENTES DE 5 O MAS AÑOS-SIN VARIEDAD	Secano	Carga
Ganadera:0,18	Recinto:04-065-010-00582-00001	Cultivo:62000	PASTOS PERMANENTES DE 5 O MAS AÑOS-SIN VARIEDAD	Secano	Carga
Ganadera:0,18	Recinto:04-065-010-00582-00002	Cultivo:62000	PASTOS PERMANENTES DE 5 O MAS AÑOS-SIN VARIEDAD	Secano	Carga
Ganadera:0,18	Recinto:04-065-010-00583-00001	Cultivo:62000	PASTOS PERMANENTES DE 5 O MAS AÑOS-SIN VARIEDAD	Secano	Carga
Ganadera:0,18	Recinto:04-065-010-00588-00001	Cultivo:62000	PASTOS PERMANENTES DE 5 O MAS AÑOS-SIN VARIEDAD	Secano	Carga
Ganadera:0,18	Recinto:04-065-010-00588-00002	Cultivo:62000	PASTOS PERMANENTES DE 5 O MAS AÑOS-SIN VARIEDAD	Secano	Carga
Ganadera:0,18	Recinto:04-065-010-00589-00001	Cultivo:62000	PASTOS PERMANENTES DE 5 O MAS AÑOS-SIN VARIEDAD	Secano	Carga
Ganadera:0,18	Recinto:04-065-010-00589-00003	Cultivo:62000	PASTOS PERMANENTES DE 5 O MAS AÑOS-SIN VARIEDAD	Secano	Carga
Ganadera:0,18	Recinto:04-065-010-00662-00001	Cultivo:62000	PASTOS PERMANENTES DE 5 O MAS AÑOS-SIN VARIEDAD	Secano	Carga
Ganadera:0,18	Recinto:04-065-011-00081-00001	Cultivo:62000	PASTOS PERMANENTES DE 5 O MAS AÑOS-SIN VARIEDAD	Secano	Carga
Ganadera:0,18	Recinto:04-065-011-00095-00001	Cultivo:62000	PASTOS PERMANENTES DE 5 O MAS AÑOS-SIN VARIEDAD	Secano	Carga
Ganadera:0,18	Recinto:04-065-011-00177-00001	Cultivo:62000	PASTOS PERMANENTES DE 5 O MAS AÑOS-SIN VARIEDAD	Secano	Carga
Ganadera:0,18	Recinto:04-065-013-00134-00002	Cultivo:62000	PASTOS PERMANENTES DE 5 O MAS AÑOS-SIN VARIEDAD	Secano	Carga
Ganadera:0,18	Recinto:04-065-013-00137-00001	Cultivo:62000	PASTOS PERMANENTES DE 5 O MAS AÑOS-SIN VARIEDAD	Secano	Carga
Ganadera:0,18	Recinto:04-065-013-00139-00001	Cultivo:62000	PASTOS PERMANENTES DE 5 O MAS AÑOS-SIN VARIEDAD	Secano	Carga
Ganadera:0,18	Recinto:04-065-013-00172-00001	Cultivo:62000	PASTOS PERMANENTES DE 5 O MAS AÑOS-SIN VARIEDAD	Secano	Carga
Ganadera:0,18	Recinto:04-065-013-00176-00001	Cultivo:62000	PASTOS PERMANENTES DE 5 O MAS AÑOS-SIN VARIEDAD	Secano	Carga
Ganadera:0,18	Recinto:04-065-013-00203-00001	Cultivo:62000	PASTOS PERMANENTES DE 5 O MAS AÑOS-SIN VARIEDAD	Secano	Carga
Ganadera:0,18	Recinto:04-065-013-00206-00001	Cultivo:62000	PASTOS PERMANENTES DE 5 O MAS AÑOS-SIN VARIEDAD	Secano	Carga
Ganadera:0,18	Recinto:04-065-013-00236-00001	Cultivo:62000	PASTOS PERMANENTES DE 5 O MAS AÑOS-SIN VARIEDAD	Secano	Carga
Ganadera:0,18	Recinto:04-065-013-00412-00003	Cultivo:62000	PASTOS PERMANENTES DE 5 O MAS AÑOS-SIN VARIEDAD	Secano	Carga
Ganadera:0,18	Recinto:04-065-013-00501-00003	Cultivo:62000	PASTOS PERMANENTES DE 5 O MAS AÑOS-SIN VARIEDAD	Secano	Carga
Ganadera:0,18	Recinto:04-065-013-00501-00004	Cultivo:62000	PASTOS PERMANENTES DE 5 O MAS AÑOS-SIN VARIEDAD	Secano	Carga
Ganadera:0,18	Recinto:04-065-013-00521-00001	Cultivo:62000	PASTOS PERMANENTES DE 5 O MAS AÑOS-SIN VARIEDAD	Secano	Carga

(1) Con incidencias que retienen pago o deniegan el expediente.

(2) Se calcula sobre superficie declarada admisible.

(3) Aplicación del artículo 16 bis del RD 147/2023.

(4) Expediente con algunos recintos de pastos permanentes ubicados en espacios protegidos donde la carga ganadera mínima será 0,1 UGM/ha.

Puede verificar la integridad de una copia de este documento mediante la lectura del código QR adjunto o mediante el acceso a la dirección <https://ws050.juntadeandalucia.es/verificarFirma> indicando el código de VERIFICACIÓN

FIRMADO POR	JUAN JOSE SOLER GARCIA	20/02/2025	
	ROCIO GUIJARRO MILLAN		
VERIFICACIÓN	Pk2jmQ3ESFH4J84V5UNKP32UXX5TB9	PÁG. 26/1379	



INCIDENCIAS

INCIDENCIA DESCRIPCIÓN

Ganadera:0,18

Datos considerados para el Cálculo de la Carga Ganadera del expediente

Superficie determinada para Cálculo Carga Ganadera: 382,73 ha
Carga Ganadera del Expediente: 0,18 ugm/ha (4)

Explotación	Especie	Ugm Calculada para CG
ES040570002024	CAPRINA	2,98
ES040570002024	OVINA	28,31
ES040650001016	CAPRINA	3,61
ES040650001016	OVINA	35,00

Recintos Determinados para el Cálculo de Garga Ganadera

REF.	REFERENCIA SIGPAC	CULTIVO	DESCRIPCIÓN CULTIVO	S/R	SUP. PROPUESTA (ha)
-1784071	04-057-002-00148-00006	62000	PASTOS PERMANENTES DE 5 O MAS AÑOS-SIN VARIEDAD	S	0,35
-1611342	04-065-008-00043-00001	62000	PASTOS PERMANENTES DE 5 O MAS AÑOS-SIN VARIEDAD	S	0,03
-1611341	04-065-008-00041-00001	62000	PASTOS PERMANENTES DE 5 O MAS AÑOS-SIN VARIEDAD	S	0,01
5340734	04-057-002-00121-00001	62000	PASTOS PERMANENTES DE 5 O MAS AÑOS-SIN VARIEDAD	S	1,11
5340736	04-057-002-00122-00001	62000	PASTOS PERMANENTES DE 5 O MAS AÑOS-SIN VARIEDAD	S	3,70
5340737	04-057-002-00074-00001	62000	PASTOS PERMANENTES DE 5 O MAS AÑOS-SIN VARIEDAD	S	4,32
5340740	04-057-002-00078-00004	62000	PASTOS PERMANENTES DE 5 O MAS AÑOS-SIN VARIEDAD	S	0,81
5340742	04-057-002-00175-00005	62000	PASTOS PERMANENTES DE 5 O MAS AÑOS-SIN VARIEDAD	S	0,80
5340743	04-057-002-00173-00005	62000	PASTOS PERMANENTES DE 5 O MAS AÑOS-SIN VARIEDAD	S	0,02
5340746	04-057-002-00139-00001	62000	PASTOS PERMANENTES DE 5 O MAS AÑOS-SIN VARIEDAD	S	4,82
5340747	04-057-002-00138-00002	62000	PASTOS PERMANENTES DE 5 O MAS AÑOS-SIN VARIEDAD	S	1,17
5340748	04-057-002-00157-00002	62000	PASTOS PERMANENTES DE 5 O MAS AÑOS-SIN VARIEDAD	S	1,20
5340749	04-057-002-00148-00001	62000	PASTOS PERMANENTES DE 5 O MAS AÑOS-SIN VARIEDAD	S	3,14
5340750	04-057-002-00172-00006	62000	PASTOS PERMANENTES DE 5 O MAS AÑOS-SIN VARIEDAD	S	5,64
5340751	04-057-002-00171-00001	62000	PASTOS PERMANENTES DE 5 O MAS AÑOS-SIN VARIEDAD	S	58,18
5340752	04-065-005-00035-00002	62000	PASTOS PERMANENTES DE 5 O MAS AÑOS-SIN VARIEDAD	S	0,45
5340753	04-065-002-00684-00002	62000	PASTOS PERMANENTES DE 5 O MAS AÑOS-SIN VARIEDAD	S	0,70
5340754	04-065-005-00035-00003	62000	PASTOS PERMANENTES DE 5 O MAS AÑOS-SIN VARIEDAD	S	2,57
5340755	04-057-002-00176-00004	62000	PASTOS PERMANENTES DE 5 O MAS AÑOS-SIN VARIEDAD	S	1,83
5340756	04-057-002-06000-00002	62000	PASTOS PERMANENTES DE 5 O MAS AÑOS-SIN VARIEDAD	S	0,08
5340758	04-057-002-09009-00002	62000	PASTOS PERMANENTES DE 5 O MAS AÑOS-SIN VARIEDAD	S	0,15
5340759	04-057-002-06001-00005	62000	PASTOS PERMANENTES DE 5 O MAS AÑOS-SIN VARIEDAD	S	0,19
5340760	04-065-002-00684-00001	62000	PASTOS PERMANENTES DE 5 O MAS AÑOS-SIN VARIEDAD	S	0,40
5340761	04-065-002-00670-00001	62000	PASTOS PERMANENTES DE 5 O MAS AÑOS-SIN VARIEDAD	S	0,90
5340762	04-057-002-00070-00001	62000	PASTOS PERMANENTES DE 5 O MAS AÑOS-SIN VARIEDAD	S	25,76
5340763	04-065-005-00076-00001	62000	PASTOS PERMANENTES DE 5 O MAS AÑOS-SIN VARIEDAD	S	0,09

(1) Con incidencias que retienen pago o deniegan el expediente.

(2) Se calcula sobre superficie declarada admisible.

(3) Aplicación del artículo 16 bis del RD 147/2023.

(4) Expediente con algunos recintos de pastos permanentes ubicados en espacios protegidos donde la carga ganadera mínima será 0,1 UGM/ha.

Puede verificar la integridad de una copia de este documento mediante la lectura del código QR adjunto o mediante el acceso a la dirección <https://ws050.juntadeandalucia.es/verificarFirma> indicando el código de VERIFICACIÓN

FIRMADO POR	JUAN JOSE SOLER GARCIA	20/02/2025	
	ROCIO GUIJARRO MILLAN		
VERIFICACIÓN	Pk2jmQ3ESFH4J84V5UNKP32UXX5TB9	PÁG. 27/1379	



Recintos Determinados para el Cálculo de Garga Ganadera

REF.	REFERENCIA SIGPAC	CULTIVO	DESCRIPCIÓN CULTIVO	S/R	SUP. PROPUESTA (ha)
5340764	04-057-002-00067-00001	62000	PASTOS PERMANENTES DE 5 O MAS AÑOS-SIN VARIEDAD	S	2,45
5340765	04-065-005-00051-00001	62000	PASTOS PERMANENTES DE 5 O MAS AÑOS-SIN VARIEDAD	S	0,40
5340766	04-057-002-00071-00003	62000	PASTOS PERMANENTES DE 5 O MAS AÑOS-SIN VARIEDAD	S	3,40
5340767	04-057-002-00071-00002	62000	PASTOS PERMANENTES DE 5 O MAS AÑOS-SIN VARIEDAD	S	0,85
5340768	04-057-002-00073-00003	62000	PASTOS PERMANENTES DE 5 O MAS AÑOS-SIN VARIEDAD	S	9,87
5340769	04-057-002-00072-00001	62000	PASTOS PERMANENTES DE 5 O MAS AÑOS-SIN VARIEDAD	S	2,73
5340770	04-065-005-00036-00004	62000	PASTOS PERMANENTES DE 5 O MAS AÑOS-SIN VARIEDAD	S	0,01
5340771	04-065-005-00036-00003	62000	PASTOS PERMANENTES DE 5 O MAS AÑOS-SIN VARIEDAD	S	0,81
5340772	04-065-005-00041-00001	62000	PASTOS PERMANENTES DE 5 O MAS AÑOS-SIN VARIEDAD	S	0,61
5340773	04-065-005-00036-00005	62000	PASTOS PERMANENTES DE 5 O MAS AÑOS-SIN VARIEDAD	S	0,16
5340774	04-057-002-00043-00001	62000	PASTOS PERMANENTES DE 5 O MAS AÑOS-SIN VARIEDAD	S	89,00
5340775	04-065-005-00041-00004	62000	PASTOS PERMANENTES DE 5 O MAS AÑOS-SIN VARIEDAD	S	0,03
5340776	04-065-005-00041-00002	62000	PASTOS PERMANENTES DE 5 O MAS AÑOS-SIN VARIEDAD	S	0,56
5340777	04-057-002-00049-00008	62000	PASTOS PERMANENTES DE 5 O MAS AÑOS-SIN VARIEDAD	S	70,83
5340778	04-065-005-00050-00001	62000	PASTOS PERMANENTES DE 5 O MAS AÑOS-SIN VARIEDAD	S	1,01
5340779	04-057-002-00049-00005	62000	PASTOS PERMANENTES DE 5 O MAS AÑOS-SIN VARIEDAD	S	0,49
5340780	04-065-005-00047-00001	62000	PASTOS PERMANENTES DE 5 O MAS AÑOS-SIN VARIEDAD	S	1,33
5340781	04-065-005-00076-00002	62000	PASTOS PERMANENTES DE 5 O MAS AÑOS-SIN VARIEDAD	S	0,12
5340797	04-065-009-00257-00002	62000	PASTOS PERMANENTES DE 5 O MAS AÑOS-SIN VARIEDAD	S	0,00
5340798	04-065-009-00256-00001	62000	PASTOS PERMANENTES DE 5 O MAS AÑOS-SIN VARIEDAD	S	0,05
5340799	04-065-009-00363-00001	62000	PASTOS PERMANENTES DE 5 O MAS AÑOS-SIN VARIEDAD	S	0,13
5340800	04-065-009-00302-00002	62000	PASTOS PERMANENTES DE 5 O MAS AÑOS-SIN VARIEDAD	S	0,00
5340801	04-065-009-00367-00001	62000	PASTOS PERMANENTES DE 5 O MAS AÑOS-SIN VARIEDAD	S	1,42
5340802	04-065-009-00072-00001	62000	PASTOS PERMANENTES DE 5 O MAS AÑOS-SIN VARIEDAD	S	0,02
5340803	04-065-009-00149-00001	62000	PASTOS PERMANENTES DE 5 O MAS AÑOS-SIN VARIEDAD	S	0,00
5340804	04-065-009-00073-00001	62000	PASTOS PERMANENTES DE 5 O MAS AÑOS-SIN VARIEDAD	S	0,09
5340805	04-065-009-00251-00001	62000	PASTOS PERMANENTES DE 5 O MAS AÑOS-SIN VARIEDAD	S	0,65
5340806	04-065-009-00243-00002	62000	PASTOS PERMANENTES DE 5 O MAS AÑOS-SIN VARIEDAD	S	0,83
5340807	04-065-009-00379-00001	62000	PASTOS PERMANENTES DE 5 O MAS AÑOS-SIN VARIEDAD	S	0,83
5340808	04-065-009-00377-00007	62000	PASTOS PERMANENTES DE 5 O MAS AÑOS-SIN VARIEDAD	S	0,30
5340809	04-065-009-00391-00001	62000	PASTOS PERMANENTES DE 5 O MAS AÑOS-SIN VARIEDAD	S	0,72
5340810	04-065-009-00379-00002	62000	PASTOS PERMANENTES DE 5 O MAS AÑOS-SIN VARIEDAD	S	0,19
5340811	04-065-009-00369-00003	62000	PASTOS PERMANENTES DE 5 O MAS AÑOS-SIN VARIEDAD	S	0,57
5340812	04-065-009-00368-00002	62000	PASTOS PERMANENTES DE 5 O MAS AÑOS-SIN VARIEDAD	S	0,10
5340813	04-065-009-00371-00003	62000	PASTOS PERMANENTES DE 5 O MAS AÑOS-SIN VARIEDAD	S	4,12
5340814	04-065-009-00369-00007	62000	PASTOS PERMANENTES DE 5 O MAS AÑOS-SIN VARIEDAD	S	0,15
5340815	04-065-009-00377-00001	62000	PASTOS PERMANENTES DE 5 O MAS AÑOS-SIN VARIEDAD	S	0,67

(1) Con incidencias que retienen pago o deniegan el expediente.

(2) Se calcula sobre superficie declarada admisible.

(3) Aplicación del artículo 16 bis del RD 147/2023.

(4) Expediente con algunos recintos de pastos permanentes ubicados en espacios protegidos donde la carga ganadera mínima será 0,1 UGM/ha.

Puede verificar la integridad de una copia de este documento mediante la lectura del código QR adjunto o mediante el acceso a la dirección <https://ws050.juntadeandalucia.es/verificarFirma> indicando el código de VERIFICACIÓN

FIRMADO POR	JUAN JOSE SOLER GARCIA	20/02/2025	
	ROCIO GUIJARRO MILLAN		
VERIFICACIÓN	Pk2jmQ3ESFH4J84V5UNKP32UXX5TB9	PÁG. 28/1379	



Recintos Determinados para el Cálculo de Garga Ganadera

REF.	REFERENCIA SIGPAC	CULTIVO	DESCRIPCIÓN CULTIVO	S/R	SUP. PROPUESTA (ha)
5340816	04-065-009-00374-00001	62000	PASTOS PERMANENTES DE 5 O MAS AÑOS-SIN VARIEDAD	S	1,04
5340817	04-065-010-00050-00001	62000	PASTOS PERMANENTES DE 5 O MAS AÑOS-SIN VARIEDAD	S	0,00
5340818	04-065-010-00039-00002	62000	PASTOS PERMANENTES DE 5 O MAS AÑOS-SIN VARIEDAD	S	0,00
5340819	04-065-010-00051-00001	62000	PASTOS PERMANENTES DE 5 O MAS AÑOS-SIN VARIEDAD	S	0,00
5340820	04-065-009-00400-00001	62000	PASTOS PERMANENTES DE 5 O MAS AÑOS-SIN VARIEDAD	S	2,66
5340821	04-065-009-00417-00002	62000	PASTOS PERMANENTES DE 5 O MAS AÑOS-SIN VARIEDAD	S	0,01
5340822	04-065-009-00403-00002	62000	PASTOS PERMANENTES DE 5 O MAS AÑOS-SIN VARIEDAD	S	0,52
5340823	04-065-009-00424-00002	62000	PASTOS PERMANENTES DE 5 O MAS AÑOS-SIN VARIEDAD	S	1,38
5340824	04-065-009-00420-00002	62000	PASTOS PERMANENTES DE 5 O MAS AÑOS-SIN VARIEDAD	S	0,44
5340825	04-065-010-00038-00002	62000	PASTOS PERMANENTES DE 5 O MAS AÑOS-SIN VARIEDAD	S	0,00
5340826	04-065-010-00036-00001	62000	PASTOS PERMANENTES DE 5 O MAS AÑOS-SIN VARIEDAD	S	0,00
5340827	04-065-009-00026-00001	62000	PASTOS PERMANENTES DE 5 O MAS AÑOS-SIN VARIEDAD	S	0,00
5340828	04-065-010-00156-00001	62000	PASTOS PERMANENTES DE 5 O MAS AÑOS-SIN VARIEDAD	S	1,33
5340829	04-065-008-00051-00001	62000	PASTOS PERMANENTES DE 5 O MAS AÑOS-SIN VARIEDAD	S	0,30
5340830	04-065-010-00155-00001	62000	PASTOS PERMANENTES DE 5 O MAS AÑOS-SIN VARIEDAD	S	0,00
5340831	04-065-009-00039-00003	62000	PASTOS PERMANENTES DE 5 O MAS AÑOS-SIN VARIEDAD	S	0,00
5340832	04-065-009-00029-00002	62000	PASTOS PERMANENTES DE 5 O MAS AÑOS-SIN VARIEDAD	S	0,03
5340833	04-065-009-00070-00001	62000	PASTOS PERMANENTES DE 5 O MAS AÑOS-SIN VARIEDAD	S	0,00
5340834	04-065-009-00056-00001	62000	PASTOS PERMANENTES DE 5 O MAS AÑOS-SIN VARIEDAD	S	0,00
5340835	04-065-010-00053-00001	62000	PASTOS PERMANENTES DE 5 O MAS AÑOS-SIN VARIEDAD	S	0,00
5340836	04-065-010-00052-00001	62000	PASTOS PERMANENTES DE 5 O MAS AÑOS-SIN VARIEDAD	S	0,00
5340837	04-065-010-00058-00001	62000	PASTOS PERMANENTES DE 5 O MAS AÑOS-SIN VARIEDAD	S	0,00
5340838	04-065-010-00057-00001	62000	PASTOS PERMANENTES DE 5 O MAS AÑOS-SIN VARIEDAD	S	0,00
5340839	04-065-005-00077-00001	62000	PASTOS PERMANENTES DE 5 O MAS AÑOS-SIN VARIEDAD	S	0,05
5340840	04-065-010-00134-00001	62000	PASTOS PERMANENTES DE 5 O MAS AÑOS-SIN VARIEDAD	S	0,61
5340841	04-065-010-00113-00001	62000	PASTOS PERMANENTES DE 5 O MAS AÑOS-SIN VARIEDAD	S	0,00
5340842	04-065-008-00039-00001	62000	PASTOS PERMANENTES DE 5 O MAS AÑOS-SIN VARIEDAD	S	0,87
5340843	04-065-010-00146-00001	62000	PASTOS PERMANENTES DE 5 O MAS AÑOS-SIN VARIEDAD	S	1,22
5340844	04-065-008-00037-00001	62000	PASTOS PERMANENTES DE 5 O MAS AÑOS-SIN VARIEDAD	S	1,61
5340845	04-065-010-00136-00001	62000	PASTOS PERMANENTES DE 5 O MAS AÑOS-SIN VARIEDAD	S	0,58
5340846	04-065-010-00161-00001	62000	PASTOS PERMANENTES DE 5 O MAS AÑOS-SIN VARIEDAD	S	0,60
5340886	04-065-010-00196-00007	62000	PASTOS PERMANENTES DE 5 O MAS AÑOS-SIN VARIEDAD	S	0,27
5340887	04-065-010-00196-00004	62000	PASTOS PERMANENTES DE 5 O MAS AÑOS-SIN VARIEDAD	S	0,00
5340888	04-065-010-00198-00002	62000	PASTOS PERMANENTES DE 5 O MAS AÑOS-SIN VARIEDAD	S	0,03
5340889	04-065-010-00196-00009	62000	PASTOS PERMANENTES DE 5 O MAS AÑOS-SIN VARIEDAD	S	0,01
5340890	04-065-010-00204-00001	62000	PASTOS PERMANENTES DE 5 O MAS AÑOS-SIN VARIEDAD	S	0,08
5340891	04-065-010-00184-00001	62000	PASTOS PERMANENTES DE 5 O MAS AÑOS-SIN VARIEDAD	S	0,24

(1) Con incidencias que retienen pago o deniegan el expediente.

(2) Se calcula sobre superficie declarada admisible.

(3) Aplicación del artículo 16 bis del RD 147/2023.

(4) Expediente con algunos recintos de pastos permanentes ubicados en espacios protegidos donde la carga ganadera mínima será 0,1 UGM/ha.

Puede verificar la integridad de una copia de este documento mediante la lectura del código QR adjunto o mediante el acceso a la dirección <https://ws050.juntadeandalucia.es/verificarFirma> indicando el código de VERIFICACIÓN

FIRMADO POR

JUAN JOSE SOLER GARCIA

20/02/2025

ROCIO GUIJARRO MILLAN

VERIFICACIÓN

Pk2jmQ3ESFH4J84V5UNKP32UXX5TB9

PÁG. 29/1379





Recintos Determinados para el Cálculo de Garga Ganadera

REF.	REFERENCIA SIGPAC	CULTIVO	DESCRIPCIÓN CULTIVO	S/R	SUP. PROPUESTA (ha)
5340892	04-065-010-00186-00002	62000	PASTOS PERMANENTES DE 5 O MAS AÑOS-SIN VARIEDAD	S	0,18
5340893	04-065-010-00185-00001	62000	PASTOS PERMANENTES DE 5 O MAS AÑOS-SIN VARIEDAD	S	0,46
5340894	04-065-010-00191-00002	62000	PASTOS PERMANENTES DE 5 O MAS AÑOS-SIN VARIEDAD	S	0,00
5340895	04-065-010-00187-00002	62000	PASTOS PERMANENTES DE 5 O MAS AÑOS-SIN VARIEDAD	S	0,50
5340896	04-065-010-00291-00003	62000	PASTOS PERMANENTES DE 5 O MAS AÑOS-SIN VARIEDAD	S	0,02
5340897	04-065-010-00291-00001	62000	PASTOS PERMANENTES DE 5 O MAS AÑOS-SIN VARIEDAD	S	0,44
5340898	04-065-010-00292-00001	62000	PASTOS PERMANENTES DE 5 O MAS AÑOS-SIN VARIEDAD	S	0,56
5340899	04-065-010-00291-00004	62000	PASTOS PERMANENTES DE 5 O MAS AÑOS-SIN VARIEDAD	S	0,00
5340900	04-065-010-00251-00001	62000	PASTOS PERMANENTES DE 5 O MAS AÑOS-SIN VARIEDAD	S	0,00
5340901	04-065-010-00204-00002	62000	PASTOS PERMANENTES DE 5 O MAS AÑOS-SIN VARIEDAD	S	0,14
5340902	04-065-010-00258-00004	62000	PASTOS PERMANENTES DE 5 O MAS AÑOS-SIN VARIEDAD	S	0,81
5340903	04-065-010-00258-00001	62000	PASTOS PERMANENTES DE 5 O MAS AÑOS-SIN VARIEDAD	S	0,07
5340904	04-065-010-00270-00001	62000	PASTOS PERMANENTES DE 5 O MAS AÑOS-SIN VARIEDAD	S	0,18
5340905	04-065-010-00258-00005	62000	PASTOS PERMANENTES DE 5 O MAS AÑOS-SIN VARIEDAD	S	1,20
5340906	04-065-010-00347-00001	62000	PASTOS PERMANENTES DE 5 O MAS AÑOS-SIN VARIEDAD	S	0,00
5340907	04-065-010-00345-00001	62000	PASTOS PERMANENTES DE 5 O MAS AÑOS-SIN VARIEDAD	S	0,00
5340908	04-065-010-00348-00001	62000	PASTOS PERMANENTES DE 5 O MAS AÑOS-SIN VARIEDAD	S	1,54
5340909	04-065-010-00299-00001	62000	PASTOS PERMANENTES DE 5 O MAS AÑOS-SIN VARIEDAD	S	0,00
5340910	04-065-010-00331-00001	62000	PASTOS PERMANENTES DE 5 O MAS AÑOS-SIN VARIEDAD	S	0,00
5340911	04-065-010-00330-00001	62000	PASTOS PERMANENTES DE 5 O MAS AÑOS-SIN VARIEDAD	S	0,27
5340912	04-065-010-00337-00001	62000	PASTOS PERMANENTES DE 5 O MAS AÑOS-SIN VARIEDAD	S	2,06
5340913	04-065-010-00332-00002	62000	PASTOS PERMANENTES DE 5 O MAS AÑOS-SIN VARIEDAD	S	0,00
5340914	04-065-010-00338-00003	62000	PASTOS PERMANENTES DE 5 O MAS AÑOS-SIN VARIEDAD	S	0,01
5340915	04-065-010-00338-00001	62000	PASTOS PERMANENTES DE 5 O MAS AÑOS-SIN VARIEDAD	S	2,07
5340916	04-065-010-00179-00003	62000	PASTOS PERMANENTES DE 5 O MAS AÑOS-SIN VARIEDAD	S	4,11
5340917	04-065-010-00579-00002	62000	PASTOS PERMANENTES DE 5 O MAS AÑOS-SIN VARIEDAD	S	0,00
5340918	04-065-010-00177-00001	62000	PASTOS PERMANENTES DE 5 O MAS AÑOS-SIN VARIEDAD	S	0,93
5340919	04-065-010-00579-00001	62000	PASTOS PERMANENTES DE 5 O MAS AÑOS-SIN VARIEDAD	S	0,00
5340920	04-065-010-00182-00002	62000	PASTOS PERMANENTES DE 5 O MAS AÑOS-SIN VARIEDAD	S	2,02
5340921	04-065-010-00179-00004	62000	PASTOS PERMANENTES DE 5 O MAS AÑOS-SIN VARIEDAD	S	0,12
5340922	04-065-010-00183-00001	62000	PASTOS PERMANENTES DE 5 O MAS AÑOS-SIN VARIEDAD	S	0,89
5340923	04-065-010-00182-00003	62000	PASTOS PERMANENTES DE 5 O MAS AÑOS-SIN VARIEDAD	S	0,05
5340924	04-065-010-00485-00001	62000	PASTOS PERMANENTES DE 5 O MAS AÑOS-SIN VARIEDAD	S	0,07
5340925	04-065-010-00362-00001	62000	PASTOS PERMANENTES DE 5 O MAS AÑOS-SIN VARIEDAD	S	0,00
5340926	04-065-010-00556-00003	62000	PASTOS PERMANENTES DE 5 O MAS AÑOS-SIN VARIEDAD	S	0,00
5340927	04-065-010-00556-00002	62000	PASTOS PERMANENTES DE 5 O MAS AÑOS-SIN VARIEDAD	S	0,00
5340928	04-065-010-00161-00002	62000	PASTOS PERMANENTES DE 5 O MAS AÑOS-SIN VARIEDAD	S	0,00

(1) Con incidencias que retienen pago o deniegan el expediente.

(2) Se calcula sobre superficie declarada admisible.

(3) Aplicación del artículo 16 bis del RD 147/2023.

(4) Expediente con algunos recintos de pastos permanentes ubicados en espacios protegidos donde la carga ganadera mínima será 0,1 UGM/ha.

Puede verificar la integridad de una copia de este documento mediante la lectura del código QR adjunto o mediante el acceso a la dirección <https://ws050.juntadeandalucia.es/verificarFirma> indicando el código de VERIFICACIÓN

FIRMADO POR	JUAN JOSE SOLER GARCIA	20/02/2025	
	ROCIO GUIJARRO MILLAN		
VERIFICACIÓN	Pk2jmQ3ESFH4J84V5UNKP32UXX5TB9	PÁG. 30/1379	



Recintos Determinados para el Cálculo de Garga Ganadera

REF.	REFERENCIA SIGPAC	CULTIVO	DESCRIPCIÓN CULTIVO	S/R	SUP. PROPUESTA (ha)
5340929	04-065-010-00571-00001	62000	PASTOS PERMANENTES DE 5 O MAS AÑOS-SIN VARIEDAD	S	0,34
5340930	04-065-010-00570-00001	62000	PASTOS PERMANENTES DE 5 O MAS AÑOS-SIN VARIEDAD	S	0,26
5340931	04-065-010-00172-00003	62000	PASTOS PERMANENTES DE 5 O MAS AÑOS-SIN VARIEDAD	S	1,91
5340932	04-065-010-00578-00002	62000	PASTOS PERMANENTES DE 5 O MAS AÑOS-SIN VARIEDAD	S	0,06
5340933	04-065-010-00172-00002	62000	PASTOS PERMANENTES DE 5 O MAS AÑOS-SIN VARIEDAD	S	1,11
5340934	04-065-010-00578-00001	62000	PASTOS PERMANENTES DE 5 O MAS AÑOS-SIN VARIEDAD	S	0,21
5340935	04-065-010-00582-00001	62000	PASTOS PERMANENTES DE 5 O MAS AÑOS-SIN VARIEDAD	S	1,55
5340977	04-065-012-00163-00003	62000	PASTOS PERMANENTES DE 5 O MAS AÑOS-SIN VARIEDAD	S	0,00
5340978	04-065-013-00412-00003	62000	PASTOS PERMANENTES DE 5 O MAS AÑOS-SIN VARIEDAD	S	0,05
5340979	04-065-011-00177-00001	62000	PASTOS PERMANENTES DE 5 O MAS AÑOS-SIN VARIEDAD	S	0,01
5340980	04-065-013-00236-00001	62000	PASTOS PERMANENTES DE 5 O MAS AÑOS-SIN VARIEDAD	S	0,02
5340981	04-065-012-00288-00002	62000	PASTOS PERMANENTES DE 5 O MAS AÑOS-SIN VARIEDAD	S	0,00
5340982	04-065-012-00272-00001	62000	PASTOS PERMANENTES DE 5 O MAS AÑOS-SIN VARIEDAD	S	0,07
5340983	04-065-013-00431-00002	62000	PASTOS PERMANENTES DE 5 O MAS AÑOS-SIN VARIEDAD	S	0,00
5340984	04-065-012-00294-00001	62000	PASTOS PERMANENTES DE 5 O MAS AÑOS-SIN VARIEDAD	S	0,20
5340985	04-065-013-00134-00002	62000	PASTOS PERMANENTES DE 5 O MAS AÑOS-SIN VARIEDAD	S	0,76
5340986	04-065-011-00053-00001	62000	PASTOS PERMANENTES DE 5 O MAS AÑOS-SIN VARIEDAD	S	0,00
5340987	04-065-013-00139-00001	62000	PASTOS PERMANENTES DE 5 O MAS AÑOS-SIN VARIEDAD	S	2,65
5340988	04-065-013-00137-00001	62000	PASTOS PERMANENTES DE 5 O MAS AÑOS-SIN VARIEDAD	S	1,72
5340989	04-065-011-00095-00001	62000	PASTOS PERMANENTES DE 5 O MAS AÑOS-SIN VARIEDAD	S	0,57
5340990	04-065-013-00176-00001	62000	PASTOS PERMANENTES DE 5 O MAS AÑOS-SIN VARIEDAD	S	3,33
5340991	04-065-011-00081-00001	62000	PASTOS PERMANENTES DE 5 O MAS AÑOS-SIN VARIEDAD	S	0,07
5340992	04-065-013-00172-00001	62000	PASTOS PERMANENTES DE 5 O MAS AÑOS-SIN VARIEDAD	S	0,33
5340993	04-065-011-00119-00002	62000	PASTOS PERMANENTES DE 5 O MAS AÑOS-SIN VARIEDAD	S	0,00
5340994	04-065-013-00206-00001	62000	PASTOS PERMANENTES DE 5 O MAS AÑOS-SIN VARIEDAD	S	5,96
5340995	04-065-011-00118-00001	62000	PASTOS PERMANENTES DE 5 O MAS AÑOS-SIN VARIEDAD	S	0,00
5340996	04-065-013-00203-00001	62000	PASTOS PERMANENTES DE 5 O MAS AÑOS-SIN VARIEDAD	S	3,12
5340997	04-065-010-00588-00002	62000	PASTOS PERMANENTES DE 5 O MAS AÑOS-SIN VARIEDAD	S	0,04
5340998	04-065-012-00553-00001	62000	PASTOS PERMANENTES DE 5 O MAS AÑOS-SIN VARIEDAD	S	1,13
5340999	04-065-010-00588-00001	62000	PASTOS PERMANENTES DE 5 O MAS AÑOS-SIN VARIEDAD	S	0,71
5341000	04-065-012-00527-00001	62000	PASTOS PERMANENTES DE 5 O MAS AÑOS-SIN VARIEDAD	S	0,28
5341001	04-065-010-00589-00003	62000	PASTOS PERMANENTES DE 5 O MAS AÑOS-SIN VARIEDAD	S	0,07
5341002	04-065-012-00797-00001	62000	PASTOS PERMANENTES DE 5 O MAS AÑOS-SIN VARIEDAD	S	1,22
5341003	04-065-010-00589-00001	62000	PASTOS PERMANENTES DE 5 O MAS AÑOS-SIN VARIEDAD	S	0,20
5341004	04-065-012-00567-00001	62000	PASTOS PERMANENTES DE 5 O MAS AÑOS-SIN VARIEDAD	S	1,01
5341005	04-065-010-00662-00001	62000	PASTOS PERMANENTES DE 5 O MAS AÑOS-SIN VARIEDAD	S	0,15
5341006	04-065-010-00594-00001	62000	PASTOS PERMANENTES DE 5 O MAS AÑOS-SIN VARIEDAD	S	0,00

(1) Con incidencias que retienen pago o deniegan el expediente.

(2) Se calcula sobre superficie declarada admisible.

(3) Aplicación del artículo 16 bis del RD 147/2023.

(4) Expediente con algunos recintos de pastos permanentes ubicados en espacios protegidos donde la carga ganadera mínima será 0,1 UGM/ha.

Puede verificar la integridad de una copia de este documento mediante la lectura del código QR adjunto o mediante el acceso a la dirección <https://ws050.juntadeandalucia.es/verificarFirma> indicando el código de VERIFICACIÓN

FIRMADO POR

JUAN JOSE SOLER GARCIA

20/02/2025

ROCIO GUIJARRO MILLAN

VERIFICACIÓN

Pk2jmQ3ESFH4J84V5UNKP32UXX5TB9

PÁG. 31/1379





Recintos Determinados para el Cálculo de Garga Ganadera

REF.	REFERENCIA SIGPAC	CULTIVO	DESCRIPCIÓN CULTIVO	S/R	SUP. PROPUESTA (ha)
5341007	04-065-013-00501-00004	62000	PASTOS PERMANENTES DE 5 O MAS AÑOS-SIN VARIEDAD	S	1,50
5341008	04-065-013-00501-00003	62000	PASTOS PERMANENTES DE 5 O MAS AÑOS-SIN VARIEDAD	S	0,37
5341009	04-065-012-00377-00001	62000	PASTOS PERMANENTES DE 5 O MAS AÑOS-SIN VARIEDAD	S	0,53
5341011	04-065-012-00352-00004	62000	PASTOS PERMANENTES DE 5 O MAS AÑOS-SIN VARIEDAD	S	0,02
5341012	04-065-013-00521-00001	62000	PASTOS PERMANENTES DE 5 O MAS AÑOS-SIN VARIEDAD	S	0,05
5341013	04-065-012-00427-00002	62000	PASTOS PERMANENTES DE 5 O MAS AÑOS-SIN VARIEDAD	S	0,00
5341014	04-065-012-00419-00002	62000	PASTOS PERMANENTES DE 5 O MAS AÑOS-SIN VARIEDAD	S	0,02
5341015	04-065-010-00583-00001	62000	PASTOS PERMANENTES DE 5 O MAS AÑOS-SIN VARIEDAD	S	3,34
5341016	04-065-012-00513-00002	62000	PASTOS PERMANENTES DE 5 O MAS AÑOS-SIN VARIEDAD	S	0,00
5341017	04-065-010-00582-00002	62000	PASTOS PERMANENTES DE 5 O MAS AÑOS-SIN VARIEDAD	S	1,20
5341018	04-065-012-00435-00001	62000	PASTOS PERMANENTES DE 5 O MAS AÑOS-SIN VARIEDAD	S	0,09

(1) Con incidencias que retienen pago o deniegan el expediente.

(2) Se calcula sobre superficie declarada admisible.

(3) Aplicación del artículo 16 bis del RD 147/2023.

(4) Expediente con algunos recintos de pastos permanentes ubicados en espacios protegidos donde la carga ganadera mínima será 0,1 UGM/ha.

Puede verificar la integridad de una copia de este documento mediante la lectura del código QR adjunto o mediante el acceso a la dirección <https://ws050.juntadeandalucia.es/verificarFirma> indicando el código de VERIFICACIÓN

FIRMADO POR

JUAN JOSE SOLER GARCIA

20/02/2025

ROCIO GUIJARRO MILLAN

VERIFICACIÓN

Pk2jmQ3ESFH4J84V5UNKP32UXX5TB9

PÁG. 32/1379



**APELLIDOS Y NOMBRE / RAZÓN SOCIAL**

ESCAMILLA MARTINEZ SEBASTIAN

NIF

****3631*

EXPEDIENTE

1092110

RESOLUCIÓN

DENEGACIÓN DE LA AYUDA

DATOS DE MANTENIMIENTO UNIDADES**GRUPO DE PAGO**

ZONAS DE LIMITACIONES ESPECIFICAS

**Sup. Dec.
Admisible**

0,00

**Sup.
Propuesta**

0,00

Sobredecl.

0,00

% Sobredecl.

0,00

APLICACIÓN DE REDUCCIONES Y PENALIZACIONES (%)

Criterios de subvencionabilidad (1)	Presentación tardía	Omisión declaración	Condicionalidad
100,00	0,00	0,00	0,00

IMPORTE (Euros)

Calculado(2)	Reducción	Penalización	Reducción Penalización (3)	Penalización adicional	Propuesto	FEADER	MAPA	CAPADR
0,00 €	0,00 €	0,00 €	0,00 €	0,00 €	0,00 €	0,00 €	0,00 €	0,00 €
Importe Unitario:	128,00 €	Nuevo Importe Unitario:	0,00 €					

INCIDENCIAS**INCIDENCIA DESCRIPCIÓN**

74053	Importe inferior a 100 Euros
86120	Para explotaciones de pastos permanentes ubicadas en espacios protegidos la carga ganadera mínima será 0,1 UGM/ha. Recinto:04-067-001-00039-00007 Cultivo:62000 PASTOS PERMANENTES DE 5 O MAS AÑOS-SIN VARIEDAD Secano Carga Ganadera:0 Recinto:04-067-001-00040-00002 Cultivo:62000 PASTOS PERMANENTES DE 5 O MAS AÑOS-SIN VARIEDAD Secano Carga Ganadera:0
86122	Recinto superficie forrajera que realiza la actividad de producción de pastoreo y no declara el o los códigos del Registro de Explotaciones Ganaderas de Andalucía, REGA. Recinto:04-067-001-00039-00007 Cultivo:62000 PASTOS PERMANENTES DE 5 O MAS AÑOS-SIN VARIEDAD Secano Recinto:04-067-001-00040-00002 Cultivo:62000 PASTOS PERMANENTES DE 5 O MAS AÑOS-SIN VARIEDAD Secano
86124	Recinto de forrajera para Cálculo de Carga Ganadera que No pertenece a Explotación. Recinto:04-067-001-00039-00007 Cultivo:62000 PASTOS PERMANENTES DE 5 O MAS AÑOS-SIN VARIEDAD Secano Recinto:04-067-001-00040-00002 Cultivo:62000 PASTOS PERMANENTES DE 5 O MAS AÑOS-SIN VARIEDAD Secano

Datos considerados para el Cálculo de la Carga Ganadera del expediente

Superficie determinada para Cálculo Carga Ganadera: 0,00 ha
Carga Ganadera del Expediente: 0,00 ugm/ha

Incidentes de carga ganadera**INCIDENCIA DESCRIPCIÓN**

86122	Recinto superficie forrajera que realiza la actividad de producción de pastoreo y no declara el o los códigos del Registro de Explotaciones Ganaderas de Andalucía, REGA. Recinto:04-067-001-00039-00007 Cultivo:62000 PASTOS PERMANENTES DE 5 O MAS AÑOS-SIN VARIEDAD Secano Recinto:04-067-001-00040-00002 Cultivo:62000 PASTOS PERMANENTES DE 5 O MAS AÑOS-SIN VARIEDAD Secano
86124	Recinto de forrajera para Cálculo de Carga Ganadera que No pertenece a Explotación. Recinto:04-067-001-00039-00007 Cultivo:62000 PASTOS PERMANENTES DE 5 O MAS AÑOS-SIN VARIEDAD Secano Recinto:04-067-001-00040-00002 Cultivo:62000 PASTOS PERMANENTES DE 5 O MAS AÑOS-SIN VARIEDAD Secano
86128	Recinto de Forrajeras que no ha contabilizado para Carga Ganadera por no tener una explotación válida para el cálculo de la Carga Ganadera Recinto:04-067-001-00039-00007 Cultivo:62 PASTOS PERMANENTES DE 5 O MAS AÑOS- Recinto:04-067-001-00040-00002 Cultivo:62 PASTOS PERMANENTES DE 5 O MAS AÑOS-

(1) Con incidencias que retienen pago o deniegan el expediente.

(2) Se calcula sobre superficie declarada admisible.

(3) Aplicación del artículo 16 bis del RD 147/2023.

(4) Expediente con algunos recintos de pastos permanentes ubicados en espacios protegidos donde la carga ganadera mínima será 0,1 UGM/ha.

Puede verificar la integridad de una copia de este documento mediante la lectura del código QR adjunto o mediante el acceso a la dirección <https://ws050.juntadeandalucia.es/verificarFirma> indicando el código de VERIFICACIÓN

FIRMADO POR	JUAN JOSE SOLER GARCIA	20/02/2025
	ROCIO GUIJARRO MILLAN	
VERIFICACIÓN	Pk2jmQ3ESFH4J84V5UNKP32UXX5TB9	PÁG. 33/1379



**APELLIDOS Y NOMBRE / RAZÓN SOCIAL**

FERNANDEZ PUERTAS MARIA LUISA

NIF

****1279*

EXPEDIENTE

1229961

RESOLUCIÓN

CONCESIÓN DE LA AYUDA

DATOS DE MANTENIMIENTO UNIDADES

GRUPO DE PAGO	Sup. Dec. Admisible	Sup. Propuesta	Sobredecl.	% Sobredecl.
ZONAS DE LIMITACIONES ESPECIFICAS	107,65	107,65	0,00	0,00

APLICACIÓN DE REDUCCIONES Y PENALIZACIONES (%)

Criterios de subvencionabilidad (1)	Presentación tardía	Omisión declaración	Condicionalidad
0,00	0,00	0,00	0,00

IMPORTE (Euros)

Calculado(2)	Reducción	Penalización	Reducción Penalización (3)	Penalización adicional	Propuesto	FEADER	MAPA	CAPADR
2.816,00 €	0,00 €	0,00 €	0,00 €	0,00 €	2.816,00 €	2.393,60 €	146,15 €	276,25 €
Importe Unitario:	128,00 €	Nuevo Importe Unitario:	26,16 €					

RECINTOS PROPUESTOS

REF.	REFERENCIA SIGPAC	CULTIVO	S/R	USO SIGPAC	Sup. Dec. Admisible	Sup. Campo	Sup. Determ.	Sup. Propuesta
1700000007039719	04-046-001-00046-0013	PASTOS PERMANENTES DE 5 O MAS AÑOS	S		31,23		31,23	31,23
1700000007039720	04-046-001-00051-0004	PASTOS PERMANENTES DE 5 O MAS AÑOS	S		0,83		0,83	0,83
1700000007039721	04-046-011-00150-0002	AVENA	R		0,13		0,13	0,13
1700000007039722	04-046-001-00051-0002	PASTOS PERMANENTES DE 5 O MAS AÑOS	S		65,97		65,97	65,97
1700000007039724	04-046-006-00044-0001	AVENA	R		0,25		0,25	0,25
1700000007039725	04-046-001-00051-0006	PASTOS PERMANENTES DE 5 O MAS AÑOS	S		6,78		6,78	6,78
1700000007039726	04-046-001-00051-0005	PASTOS PERMANENTES DE 5 O MAS AÑOS	S		2,25		2,25	2,25
1700000007039729	04-046-007-00048-0001	AVENA	R		0,21		0,21	0,21

Datos considerados para el Cálculo de la Carga Ganadera del expediente

Superficie determinada para Cálculo Carga Ganadera: 107,06 ha

Carga Ganadera del Expediente: 0,24 ugm/ha (4)

Explotación	Especie	Ugm Calculada para CG
ES040460001048	CAPRINA	26,04

Recintos Determinados para el Cálculo de Garga Ganadera

REF.	REFERENCIA SIGPAC	CULTIVO	DESCRIPCIÓN CULTIVO	S/R	SUP. PROPUESTA (ha)
1700000007039719	04-046-001-00046-00013	62000	PASTOS PERMANENTES DE 5 O MAS AÑOS-SIN VARIEDAD	S	31,23
1700000007039720	04-046-001-00051-00004	62000	PASTOS PERMANENTES DE 5 O MAS AÑOS-SIN VARIEDAD	S	0,83
1700000007039722	04-046-001-00051-00002	62000	PASTOS PERMANENTES DE 5 O MAS AÑOS-SIN VARIEDAD	S	65,97
1700000007039725	04-046-001-00051-00006	62000	PASTOS PERMANENTES DE 5 O MAS AÑOS-SIN VARIEDAD	S	6,78
1700000007039726	04-046-001-00051-00005	62000	PASTOS PERMANENTES DE 5 O MAS AÑOS-SIN VARIEDAD	S	2,25

(1) Con incidencias que retienen pago o deniegan el expediente.

(2) Se calcula sobre superficie declarada admisible.

(3) Aplicación del artículo 16 bis del RD 147/2023.

(4) Expediente con algunos recintos de pastos permanentes ubicados en espacios protegidos donde la carga ganadera mínima será 0,1 UGM/ha.

Puede verificar la integridad de una copia de este documento mediante la lectura del código QR adjunto o mediante el acceso a la dirección <https://ws050.juntadeandalucia.es/verificarFirma> indicando el código de VERIFICACIÓN

FIRMADO POR

JUAN JOSE SOLER GARCIA

20/02/2025

ROCIO GUIJARRO MILLAN

VERIFICACIÓN

Pk2jmQ3ESFH4J84V5UNKP32UXX5TB9

PÁG. 34/1379



**APELLIDOS Y NOMBRE / RAZÓN SOCIAL**

GONZALEZ ORTIZ ANTONIO

NIF

****1277*

EXPEDIENTE

1180933

RESOLUCIÓN

CONCESIÓN DE LA AYUDA

DATOS DE MANTENIMIENTO UNIDADES**GRUPO DE PAGO**

ZONAS DE LIMITACIONES ESPECIFICAS

**Sup. Dec.
Admisible**

164,81

**Sup.
Propuesta**

164,81

Sobredecl.

0,00

% Sobredecl.

0,00

APLICACIÓN DE REDUCCIONES Y PENALIZACIONES (%)

Criterios de subvencionabilidad (1)	Presentación tardía	Omisión declaración	Condicionalidad
0,00	0,00	0,00	0,00

IMPORTE (Euros)

Calculado(2)	Reducción	Penalización	Reducción Penalización (3)	Penalización adicional	Propuesto	FEADER	MAPA	CAPADR
2.816,00 €	0,00 €	0,00 €	0,00 €	0,00 €	2.816,00 €	2.393,60 €	146,15 €	276,25 €
Importe Unitario:	128,00 €	Nuevo Importe Unitario:	17,09 €					

RECINTOS PROPUESTOS

REF.	REFERENCIA SIGPAC	CULTIVO	S/R	USO SIGPAC	Sup. Dec. admisible	Sup. Campo	Sup. Determ.	Sup. Propuesta
-1764184	04-046-006-00134-0001	AVENA	S		0,09		0,09	0,09
-1764183	04-046-006-00133-0001	AVENA	S		0,11		0,11	0,11
-1764181	04-046-006-00125-0001	AVENA	R		0,12		0,12	0,12
-1764180	04-046-006-00124-0001	MELOCOTONEROS	R		0,04		0,04	0,04
-1764178	04-046-006-00123-0002	AVENA	R		0,05		0,05	0,05
-1764177	04-046-006-00123-0001	MELOCOTONEROS	R		0,05		0,05	0,05
-1764176	04-046-006-00122-0001	AVENA	R		0,14		0,14	0,14
-1764175	04-046-006-00121-0001	AVENA	R		0,09		0,09	0,09
-1764174	04-046-006-00120-0001	AVENA	R		0,18		0,18	0,18
-1764171	04-046-006-00119-0001	AVENA	R		0,13		0,13	0,13
-1573765	04-046-002-00122-0008	PASTOS PERMANENTES DE 5 O MAS AÑOS	S		17,56		17,56	17,56
-1572368	04-046-006-00018-0005	PASTOS PERMANENTES DE 5 O MAS AÑOS	S		0,01		0,01	0,01
5556524	04-046-002-00085-0001	PASTOS PERMANENTES DE 5 O MAS AÑOS	S		3,77		3,77	3,77
5556525	04-046-006-00020-0001	AVENA	R		0,21		0,21	0,21
5556526	04-046-002-00043-0004	PASTOS PERMANENTES DE 5 O MAS AÑOS	S		0,76		0,76	0,76
5556527	04-046-006-00017-0005	OLIVAR	R		0,01		0,01	0,01
5556528	04-046-002-00133-0012	PASTOS PERMANENTES DE 5 O MAS AÑOS	S		4,87		4,87	4,87
5556530	04-046-002-00122-0001	PASTOS PERMANENTES DE 5 O MAS AÑOS	S		22,16		22,16	22,16
5556532	04-046-002-00133-0039	PASTOS PERMANENTES DE 5 O MAS AÑOS	S		26,17		26,17	26,17
5556533	04-046-002-00133-0030	PASTOS PERMANENTES DE 5 O MAS AÑOS	S		29,00		29,00	29,00
5556535	04-046-002-00136-0002	PASTOS PERMANENTES DE 5 O MAS AÑOS	S		9,24		9,24	9,24
5556538	04-046-001-00035-0001	PASTOS PERMANENTES DE 5 O MAS AÑOS	S		26,22		26,22	26,22
5556540	04-046-004-00261-0001	PASTOS PERMANENTES DE 5 O MAS AÑOS	S		16,43		16,43	16,43
5556542	04-046-002-00043-0003	PASTOS PERMANENTES DE 5 O MAS AÑOS	S		1,39		1,39	1,39
5556543	04-046-006-00017-0003	OLIVAR	R		0,03		0,03	0,03
5556544	04-046-001-00036-0001	PASTOS PERMANENTES DE 5 O MAS AÑOS	S		5,80		5,80	5,80
5556545	04-046-006-00017-0001	AVENA	R		0,18		0,18	0,18

(1) Con incidencias que retienen pago o deniegan el expediente.

(2) Se calcula sobre superficie declarada admisible.

(3) Aplicación del artículo 16 bis del RD 147/2023.

(4) Expediente con algunos recintos de pastos permanentes ubicados en espacios protegidos donde la carga ganadera mínima será 0,1 UGM/ha.

Puede verificar la integridad de una copia de este documento mediante la lectura del código QR adjunto o mediante el acceso a la dirección <https://ws050.juntadeandalucia.es/verificarFirma> indicando el código de VERIFICACIÓN

FIRMADO POR

JUAN JOSE SOLER GARCIA

20/02/2025

ROCIO GUIJARRO MILLAN

VERIFICACIÓN

Pk2jmQ3ESFH4J84V5UNKP32UXX5TB9

PÁG. 35/1379





Datos considerados para el Cálculo de la Carga Ganadera del expediente

Superficie determinada para Cálculo Carga Ganadera: 163,38 ha

Carga Ganadera del Expediente: 0,84 ugm/ha (4)

Explotación	Especie	Ugm Calculada para CG
ES040460001010	CAPRINA	137,66

Recintos Determinados para el Cálculo de Garga Ganadera

REF.	REFERENCIA SIGPAC	CULTIVO	DESCRIPCIÓN CULTIVO	S/R	SUP. PROPUESTA (ha)
-1573765	04-046-002-00122-00008	62000	PASTOS PERMANENTES DE 5 O MAS AÑOS-SIN VARIEDAD	S	17,56
-1572368	04-046-006-00018-00005	62000	PASTOS PERMANENTES DE 5 O MAS AÑOS-SIN VARIEDAD	S	0,01
5556524	04-046-002-00085-00001	62000	PASTOS PERMANENTES DE 5 O MAS AÑOS-SIN VARIEDAD	S	3,77
5556526	04-046-002-00043-00004	62000	PASTOS PERMANENTES DE 5 O MAS AÑOS-SIN VARIEDAD	S	0,76
5556528	04-046-002-00133-00012	62000	PASTOS PERMANENTES DE 5 O MAS AÑOS-SIN VARIEDAD	S	4,87
5556530	04-046-002-00122-00001	62000	PASTOS PERMANENTES DE 5 O MAS AÑOS-SIN VARIEDAD	S	22,16
5556532	04-046-002-00133-00039	62000	PASTOS PERMANENTES DE 5 O MAS AÑOS-SIN VARIEDAD	S	26,17
5556533	04-046-002-00133-00030	62000	PASTOS PERMANENTES DE 5 O MAS AÑOS-SIN VARIEDAD	S	29,00
5556535	04-046-002-00136-00002	62000	PASTOS PERMANENTES DE 5 O MAS AÑOS-SIN VARIEDAD	S	9,24
5556538	04-046-001-00035-00001	62000	PASTOS PERMANENTES DE 5 O MAS AÑOS-SIN VARIEDAD	S	26,22
5556540	04-046-004-00261-00001	62000	PASTOS PERMANENTES DE 5 O MAS AÑOS-SIN VARIEDAD	S	16,43
5556542	04-046-002-00043-00003	62000	PASTOS PERMANENTES DE 5 O MAS AÑOS-SIN VARIEDAD	S	1,39
5556544	04-046-001-00036-00001	62000	PASTOS PERMANENTES DE 5 O MAS AÑOS-SIN VARIEDAD	S	5,80

(1) Con incidencias que retienen pago o deniegan el expediente.

(2) Se calcula sobre superficie declarada admisible.

(3) Aplicación del artículo 16 bis del RD 147/2023.

(4) Expediente con algunos recintos de pastos permanentes ubicados en espacios protegidos donde la carga ganadera mínima será 0,1 UGM/ha.

Puede verificar la integridad de una copia de este documento mediante la lectura del código QR adjunto o mediante el acceso a la dirección https://ws050.juntadeandalucia.es/verificarFirma indicando el código de VERIFICACIÓN			
FIRMADO POR	JUAN JOSE SOLER GARCIA	20/02/2025	
VERIFICACIÓN	ROCIO GUIJARRO MILLAN	PÁG. 36/1379	



APELLIDOS Y NOMBRE / RAZÓN SOCIAL

HERNANDEZ HERRERA JOSE

NIF
****3522*

EXPEDIENTE
1031283

RESOLUCIÓN
CONCESIÓN DE LA AYUDA

DATOS DE MANTENIMIENTO UNIDADES

GRUPO DE PAGO	Sup. Dec. Admisible	Sup. Propuesta	Sobredecl.	% Sobredecl.
ZONAS DE LIMITACIONES ESPECIFICAS	2,07	2,07	0,00	0,00

APLICACIÓN DE REDUCCIONES Y PENALIZACIONES (%)

Criterios de subvencionabilidad (1)	Presentación tardía	Omisión declaración	Condicionalidad
0,00	0,00	0,00	0,00

IMPORTE (Euros)

Calculado(2)	Reducción	Penalización	Reducción Penalización (3)	Penalización adicional	Propuesto	FEADER	MAPA	CAPADR
264,96 €	0,00 €	0,00 €	0,00 €	0,00 €	264,96 €	225,22 €	13,75 €	25,99 €
Importe Unitario:	128,00 €	Nuevo Importe Unitario:	128,00 €					

RECINTOS PROPUESTOS

REF.	REFERENCIA SIGPAC	CULTIVO	S/R	USO SIGPAC	Sup. Dec. admisible	Sup. Campo	Sup. Determ.	Sup. Propuesta
1700000005479301	04-002-021-00064-0003	OLIVAR	S		1,50		1,50	1,50
1700000005479302	04-002-024-00343-0001	OLIVAR	R		0,14		0,14	0,14
1700000005479303	04-002-009-00025-0001	ALMENDROS	S		0,43		0,43	0,43

(1) Con incidencias que retienen pago o deniegan el expediente.

(2) Se calcula sobre superficie declarada admisible.

(3) Aplicación del artículo 16 bis del RD 147/2023.

(4) Expediente con algunos recintos de pastos permanentes ubicados en espacios protegidos donde la carga ganadera mínima será 0,1 UGM/ha.

Puede verificar la integridad de una copia de este documento mediante la lectura del código QR adjunto o mediante el acceso a la dirección <https://ws050.juntadeandalucia.es/verificarFirma> indicando el código de VERIFICACIÓN

FIRMADO POR	JUAN JOSE SOLER GARCIA	20/02/2025
	ROCIO GUIJARRO MILLAN	
VERIFICACIÓN	Pk2jmQ3ESFH4J84V5UNKP32UXX5TB9	PÁG. 37/1379





APELLIDOS Y NOMBRE / RAZÓN SOCIAL

HERRERA BONO FRANCISCO

NIF

****3845*

EXPEDIENTE

1158529

RESOLUCIÓN

DENEGACIÓN DE LA AYUDA

DATOS DE MANTENIMIENTO UNIDADES

<u>GRUPO DE PAGO</u>	<u>Sup. Dec. Admisible</u>	<u>Sup. Propuesta</u>	<u>Sobredecl.</u>	<u>% Sobredecl.</u>
ZONAS DE LIMITACIONES ESPECIFICAS	0,00	0,00	0,00	0,00

APLICACIÓN DE REDUCCIONES Y PENALIZACIONES (%)

<u>Criterios de subvencionabilidad (1)</u>	<u>Presentación tardía</u>	<u>Omisión declaración</u>	<u>Condicionalidad</u>
100,00	0,00	0,00	0,00

IMPORTE (Euros)

<u>Calculado(2)</u>	<u>Reducción</u>	<u>Penalización</u>	<u>Reducción Penalización (3)</u>	<u>Penalización adicional</u>	<u>Propuesto</u>	<u>FEADER</u>	<u>MAPA</u>	<u>CAPADR</u>
0,00 €	0,00 €	0,00 €	0,00 €	0,00 €	0,00 €	0,00 €	0,00 €	0,00 €
<u>Importe Unitario:</u>	128,00 €	<u>Nuevo Importe Unitario:</u>	0,00 €					

(1) Con incidencias que retienen pago o deniegan el expediente.

(2) Se calcula sobre superficie declarada admisible.

(3) Aplicación del artículo 16 bis del RD 147/2023.

(4) Expediente con algunos recintos de pastos permanentes ubicados en espacios protegidos donde la carga ganadera mínima será 0,1 UGM/ha.

Puede verificar la integridad de una copia de este documento mediante la lectura del código QR adjunto o mediante el acceso a la dirección <https://ws050.juntadeandalucia.es/verificarFirma> indicando el código de VERIFICACIÓN

FIRMADO POR	JUAN JOSE SOLER GARCIA	20/02/2025	
	ROCIO GUIJARRO MILLAN		
VERIFICACIÓN	Pk2jmQ3ESFH4J84V5UNKP32UXX5TB9	PÁG. 38/1379	

**RECINTOS PROPUESTOS**

REF.	REFERENCIA SIGPAC	CULTIVO	S/R	USO SIGPAC	Sup. Dec. admisible	Sup. Campa	Sup. Determ.	Sup. Propuesta
-1522784	04-002-006-00036-0005	ALMENDROS	S		0,02		0,02	0,00
-1030081	04-002-006-00036-0010	PASTOS PERMANENTES DE 5 O MAS AÑOS	S		0,05		0,05	0,05
-593649	04-002-006-00036-0001	OLIVAR	S		0,01		0,01	0,01
-593644	04-002-006-00027-0005	ALMENDROS	S		0,03		0,03	0,03
-593637	04-002-006-00027-0002	ALMENDROS	S		0,01		0,01	0,01
-593603	04-002-006-00036-0006	ALMENDROS	S		0,02		0,02	0,02
-593602	04-002-006-00036-0001	ALMENDROS	S		0,36		0,36	0,36
-593601	04-002-006-00036-0007	ALMENDROS	S		0,81		0,81	0,81
-593595	04-002-006-00027-0016	CIRUELOS	S		0,04		0,04	0,04
-593594	04-002-006-00027-0010	ALMENDROS	S		0,16		0,16	0,16
-593593	04-002-005-00012-0001	OLIVAR	S		0,08		0,08	0,08
-593592	04-002-006-00027-0013	ALMENDROS	S		0,06		0,06	0,06
-593591	04-002-006-00027-0002	OLIVAR	S		0,37		0,37	0,37
-593590	04-002-006-00027-0005	OLIVAR	S		0,09		0,09	0,09
-593589	04-002-006-00027-0014	ALMENDROS	S		0,08		0,08	0,08
-593588	04-002-006-00027-0008	PASTOS DE MENOS DE 5 AÑOS	S		0,08		0,08	0,08
-593587	04-002-006-00027-0017	PASTOS PERMANENTES DE 5 O MAS AÑOS	S		0,04		0,04	0,04
-593586	04-002-006-00027-0009	HIGUERA	S		0,05		0,05	0,05
-593580	04-002-008-00038-0002	OLIVAR	S		1,68		1,68	1,68
-593579	04-002-008-00040-0002	OLIVAR	S		0,10		0,10	0,10
-593578	04-002-008-00040-0001	OLIVAR	S		1,26		1,26	1,26
-593569	04-001-010-00040-0008	CALABACÍN	R		0,39		0,39	0,39
-593567	04-001-010-00041-0001	CEBADA	R		0,10		0,10	0,10
-593566	04-001-010-00040-0010	ALMENDROS	S		0,05		0,05	0,05
4665426	04-001-010-00040-0005	CEBADA	R		0,88		0,88	0,88
4665427	04-001-010-00040-0006	CEBADA	R		1,16		1,16	1,16
4665429	04-001-010-00040-0045	CEBADA	R		0,39		0,39	0,39
4665435	04-001-010-00038-0003	CEBADA	S		0,22		0,22	0,22
4665436	04-001-010-00038-0004	CEBADA	S		1,40		1,40	1,40
4665467	04-002-006-00027-0006	ALMENDROS	S		0,63		0,63	0,63
4665468	04-002-006-00027-0007	ALMENDROS	S		0,06		0,06	0,06
4665598	04-001-010-00040-0044	ALMENDROS	S		0,15		0,15	0,15
4665638	04-001-010-00038-0014	OLIVAR	R		0,04		0,04	0,04
4665639	04-001-010-00038-0015	CEBADA	R		0,09		0,09	0,09
4665641	04-001-010-00038-0020	CEBADA	R		0,05		0,05	0,05
4665673	04-045-041-00094-0001	PASTOS PERMANENTES DE 5 O MAS AÑOS	S		0,19		0,19	0,19
4665674	04-045-041-00094-0002	PASTOS PERMANENTES DE 5 O MAS AÑOS	S		0,45		0,45	0,45
4665675	04-045-041-00094-0003	ALMENDROS	S		0,62		0,62	0,62
4665676	04-045-041-00094-0007	PASTOS PERMANENTES DE 5 O MAS AÑOS	S		0,05		0,05	0,05
4665677	04-045-041-00094-0008	PASTOS PERMANENTES DE 5 O MAS AÑOS	S		0,01		0,01	0,01
6826990	04-002-006-00036-0004	ALMENDROS	S		0,85		0,85	0,00
6826991	04-002-006-00036-0005	OLIVAR	S		1,87		1,87	0,00

INCIDENCIAS**INCIDENCIA DESCRIPCIÓN**

- 218 Superficie bruta de cruce en un recinto en el conjunto de las solicitudes supera superficie total que SIGPAC establece para él.
 Recinto:04-002-006-00036-00004 Cultivo:104024 ALMENDROS-MARCONA Secano Suma de superficies declaradas para este recinto por todos los solicitantes (Áreas):170 Superficie SIGPAC medida para este recinto (Áreas):85 Exceso de superficie declarada (Hectáreas):0,85 Suma de superficies declaradas para este recinto por el solicitante (Áreas):85
 Recinto:04-002-006-00036-00005 Cultivo:101194 OLIVAR-LECHIN DE GRANADA Secano Suma de superficies declaradas para este recinto por todos los solicitantes (Áreas):378 Superficie SIGPAC medida para este recinto (Áreas):189 Exceso de superficie declarada (Hectáreas):1,87 Suma de superficies declaradas para este recinto por el solicitante (Áreas):189
 Recinto:04-002-006-00036-00005 Cultivo:104024 ALMENDROS-MARCONA Secano Suma de superficies declaradas para este recinto por todos los solicitantes (Áreas):378 Superficie SIGPAC medida para este recinto (Áreas):189 Exceso de superficie declarada (Hectáreas):

(1) Con incidencias que retienen pago o deniegan el expediente.

(2) Se calcula sobre superficie declarada admisible.

(3) Aplicación del artículo 16 bis del RD 147/2023.

(4) Expediente con algunos recintos de pastos permanentes ubicados en espacios protegidos donde la carga ganadera mínima será 0,1 UGM/ha.

Puede verificar la integridad de una copia de este documento mediante la lectura del código QR adjunto o mediante el acceso a la dirección <https://ws050.juntadeandalucia.es/verificarFirma> indicando el código de VERIFICACIÓN

FIRMADO POR

JUAN JOSE SOLER GARCIA

20/02/2025

ROCIO GUIJARRO MILLAN

VERIFICACIÓN

Pk2jmQ3ESFH4J84V5UNKP32UXX5TB9

PÁG. 39/1379





INCIDENCIAS

INCIDENCIA DESCRIPCIÓN

0,02 Suma de superficies declaradas para este recinto por el solicitante (Áreas):189

74018	Productor que no es agricultor a título principal, según los datos del ejercicio fiscal n-1 y seguridad socia.
74053	Importe inferior a 100 Euros
86122	Recinto superficie forrajera que realiza la actividad de producción de pastoreo y no declara el o los códigos del Registro de Explotaciones Ganaderas de Andalucía, REGA. Recinto:04-001-010-00038-00018 Cultivo:62000 PASTOS PERMANENTES DE 5 O MAS AÑOS-SIN VARIEDAD Secano Recinto:04-001-010-00038-00023 Cultivo:62000 PASTOS PERMANENTES DE 5 O MAS AÑOS-SIN VARIEDAD Secano Recinto:04-001-010-00038-00024 Cultivo:62000 PASTOS PERMANENTES DE 5 O MAS AÑOS-SIN VARIEDAD Secano Recinto:04-001-010-00040-00004 Cultivo:63000 PASTOS DE MENOS DE 5 AÑOS-SIN VARIEDAD Regadío Recinto:04-001-010-00040-00007 Cultivo:63000 PASTOS DE MENOS DE 5 AÑOS-SIN VARIEDAD Regadío Recinto:04-001-010-00040-00012 Cultivo:62000 PASTOS PERMANENTES DE 5 O MAS AÑOS-SIN VARIEDAD Secano Recinto:04-001-010-00040-00040 Cultivo:62000 PASTOS PERMANENTES DE 5 O MAS AÑOS-SIN VARIEDAD Secano Recinto:04-001-010-00040-00041 Cultivo:62000 PASTOS PERMANENTES DE 5 O MAS AÑOS-SIN VARIEDAD Secano Recinto:04-001-010-00040-00043 Cultivo:62000 PASTOS PERMANENTES DE 5 O MAS AÑOS-SIN VARIEDAD Secano Recinto:04-001-010-00040-00047 Cultivo:62000 PASTOS PERMANENTES DE 5 O MAS AÑOS-SIN VARIEDAD Secano
86124	Recinto de forrajera para Cálculo de Carga Ganadera que No pertenece a Explotación. Recinto:04-001-010-00038-00018 Cultivo:62000 PASTOS PERMANENTES DE 5 O MAS AÑOS-SIN VARIEDAD Secano Recinto:04-001-010-00038-00023 Cultivo:62000 PASTOS PERMANENTES DE 5 O MAS AÑOS-SIN VARIEDAD Secano Recinto:04-001-010-00038-00024 Cultivo:62000 PASTOS PERMANENTES DE 5 O MAS AÑOS-SIN VARIEDAD Secano Recinto:04-001-010-00040-00004 Cultivo:63000 PASTOS DE MENOS DE 5 AÑOS-SIN VARIEDAD Regadío Recinto:04-001-010-00040-00007 Cultivo:63000 PASTOS DE MENOS DE 5 AÑOS-SIN VARIEDAD Regadío Recinto:04-001-010-00040-00012 Cultivo:62000 PASTOS PERMANENTES DE 5 O MAS AÑOS-SIN VARIEDAD Secano Recinto:04-001-010-00040-00040 Cultivo:62000 PASTOS PERMANENTES DE 5 O MAS AÑOS-SIN VARIEDAD Secano Recinto:04-001-010-00040-00041 Cultivo:62000 PASTOS PERMANENTES DE 5 O MAS AÑOS-SIN VARIEDAD Secano Recinto:04-001-010-00040-00043 Cultivo:62000 PASTOS PERMANENTES DE 5 O MAS AÑOS-SIN VARIEDAD Secano Recinto:04-001-010-00040-00047 Cultivo:62000 PASTOS PERMANENTES DE 5 O MAS AÑOS-SIN VARIEDAD Secano

Datos considerados para el Cálculo de la Carga Ganadera del expediente

Superficie determinada para Cálculo Carga Ganadera: 0,87 ha
 Carga Ganadera del Expediente: 3,69 ugm/ha (4)

Explotación	Especie	Ugm Calculada para CG
ES040020000049	OVINA	3,21

Recintos Determinados para el Cálculo de Garga Ganadera

REF.	REFERENCIA SIGPAC	CULTIVO	DESCRIPCIÓN CULTIVO	S/R	SUP. PROPUESTA (ha)
-1030081	04-002-006-00036-00010	62000	PASTOS PERMANENTES DE 5 O MAS AÑOS-SIN VARIEDAD	S	0,05
-593588	04-002-006-00027-00008	63000	PASTOS DE MENOS DE 5 AÑOS-SIN VARIEDAD	S	0,08
-593587	04-002-006-00027-00017	62000	PASTOS PERMANENTES DE 5 O MAS AÑOS-SIN VARIEDAD	S	0,04
4665673	04-045-041-00094-00001	62000	PASTOS PERMANENTES DE 5 O MAS AÑOS-SIN VARIEDAD	S	0,19
4665674	04-045-041-00094-00002	62000	PASTOS PERMANENTES DE 5 O MAS AÑOS-SIN VARIEDAD	S	0,45
4665676	04-045-041-00094-00007	62000	PASTOS PERMANENTES DE 5 O MAS AÑOS-SIN VARIEDAD	S	0,05
4665677	04-045-041-00094-00008	62000	PASTOS PERMANENTES DE 5 O MAS AÑOS-SIN VARIEDAD	S	0,01

Incidenias de carga ganadera

INCIDENCIA DESCRIPCIÓN

86122	Recinto superficie forrajera que realiza la actividad de producción de pastoreo y no declara el o los códigos del Registro de Explotaciones Ganaderas de Andalucía, REGA. Recinto:04-001-010-00040-00047 Cultivo:62000 PASTOS PERMANENTES DE 5 O MAS AÑOS-SIN VARIEDAD Secano Recinto:04-001-010-00038-00024 Cultivo:62000 PASTOS PERMANENTES DE 5 O MAS AÑOS-SIN VARIEDAD Secano Recinto:04-001-010-00038-00023 Cultivo:62000 PASTOS PERMANENTES DE 5 O MAS AÑOS-SIN VARIEDAD Secano
-------	--

(1) Con incidencias que retienen pago o deniegan el expediente.

(2) Se calcula sobre superficie declarada admisible.

(3) Aplicación del artículo 16 bis del RD 147/2023.

(4) Expediente con algunos recintos de pastos permanentes ubicados en espacios protegidos donde la carga ganadera mínima será 0,1 UGM/ha.

Puede verificar la integridad de una copia de este documento mediante la lectura del código QR adjunto o mediante el acceso a la dirección <https://ws050.juntadeandalucia.es/verificarFirma> indicando el código de VERIFICACIÓN

FIRMADO POR	JUAN JOSE SOLER GARCIA	20/02/2025
	ROCIO GUIJARRO MILLAN	
VERIFICACIÓN	Pk2jmQ3ESFH4J84V5UNKP32UXX5TB9	PÁG. 40/1379





	Recinto:04-001-010-00040-00040	Cultivo:62000	PASTOS PERMANENTES DE 5 O MAS AÑOS-SIN VARIEDAD	Secano
	Recinto:04-001-010-00040-00004	Cultivo:63000	PASTOS DE MENOS DE 5 AÑOS-SIN VARIEDAD	Regadío
	Recinto:04-001-010-00040-00007	Cultivo:63000	PASTOS DE MENOS DE 5 AÑOS-SIN VARIEDAD	Regadío
	Recinto:04-001-010-00038-00018	Cultivo:62000	PASTOS PERMANENTES DE 5 O MAS AÑOS-SIN VARIEDAD	Secano
	Recinto:04-001-010-00040-00012	Cultivo:62000	PASTOS PERMANENTES DE 5 O MAS AÑOS-SIN VARIEDAD	Secano
	Recinto:04-001-010-00040-00041	Cultivo:62000	PASTOS PERMANENTES DE 5 O MAS AÑOS-SIN VARIEDAD	Secano
	Recinto:04-001-010-00040-00043	Cultivo:62000	PASTOS PERMANENTES DE 5 O MAS AÑOS-SIN VARIEDAD	Secano
86124	Recinto de forrajera para Cálculo de Carga Ganadera que No pertenece a Explotación.			
	Recinto:04-001-010-00040-00047	Cultivo:62000	PASTOS PERMANENTES DE 5 O MAS AÑOS-SIN VARIEDAD	Secano
	Recinto:04-001-010-00038-00024	Cultivo:62000	PASTOS PERMANENTES DE 5 O MAS AÑOS-SIN VARIEDAD	Secano
	Recinto:04-001-010-00038-00023	Cultivo:62000	PASTOS PERMANENTES DE 5 O MAS AÑOS-SIN VARIEDAD	Secano
	Recinto:04-001-010-00040-00040	Cultivo:62000	PASTOS PERMANENTES DE 5 O MAS AÑOS-SIN VARIEDAD	Secano
	Recinto:04-001-010-00040-00004	Cultivo:63000	PASTOS DE MENOS DE 5 AÑOS-SIN VARIEDAD	Regadío
	Recinto:04-001-010-00040-00007	Cultivo:63000	PASTOS DE MENOS DE 5 AÑOS-SIN VARIEDAD	Regadío
	Recinto:04-001-010-00038-00018	Cultivo:62000	PASTOS PERMANENTES DE 5 O MAS AÑOS-SIN VARIEDAD	Secano
	Recinto:04-001-010-00040-00012	Cultivo:62000	PASTOS PERMANENTES DE 5 O MAS AÑOS-SIN VARIEDAD	Secano
	Recinto:04-001-010-00040-00041	Cultivo:62000	PASTOS PERMANENTES DE 5 O MAS AÑOS-SIN VARIEDAD	Secano
	Recinto:04-001-010-00040-00043	Cultivo:62000	PASTOS PERMANENTES DE 5 O MAS AÑOS-SIN VARIEDAD	Secano
86128	Recinto de Forrajerías que no ha contabilizado para Carga Ganadera por no tener una explotación válida para el cálculo de la Carga Ganadera			
	Recinto:04-001-010-00040-00047	Cultivo:62	PASTOS PERMANENTES DE 5 O MAS AÑOS-	
	Recinto:04-001-010-00038-00024	Cultivo:62	PASTOS PERMANENTES DE 5 O MAS AÑOS-	
	Recinto:04-001-010-00038-00023	Cultivo:62	PASTOS PERMANENTES DE 5 O MAS AÑOS-	
	Recinto:04-001-010-00040-00040	Cultivo:62	PASTOS PERMANENTES DE 5 O MAS AÑOS-	
	Recinto:04-001-010-00040-00004	Cultivo:63	PASTOS DE MENOS DE 5 AÑOS-	
	Recinto:04-001-010-00040-00007	Cultivo:63	PASTOS DE MENOS DE 5 AÑOS-	
	Recinto:04-001-010-00038-00018	Cultivo:62	PASTOS PERMANENTES DE 5 O MAS AÑOS-	
	Recinto:04-001-010-00040-00012	Cultivo:62	PASTOS PERMANENTES DE 5 O MAS AÑOS-	
	Recinto:04-001-010-00040-00041	Cultivo:62	PASTOS PERMANENTES DE 5 O MAS AÑOS-	
	Recinto:04-001-010-00040-00043	Cultivo:62	PASTOS PERMANENTES DE 5 O MAS AÑOS-	

(1) Con incidencias que retienen pago o deniegan el expediente.

(2) Se calcula sobre superficie declarada admisible.

(3) Aplicación del artículo 16 bis del RD 147/2023.

(4) Expediente con algunos recintos de pastos permanentes ubicados en espacios protegidos donde la carga ganadera mínima será 0,1 UGM/ha.

Puede verificar la integridad de una copia de este documento mediante la lectura del código QR adjunto o mediante el acceso a la dirección <https://ws050.juntadeandalucia.es/verificarFirma> indicando el código de VERIFICACIÓN

FIRMADO POR	JUAN JOSE SOLER GARCIA ROCIO GUIJARRO MILLAN	20/02/2025	
VERIFICACIÓN	Pk2jmQ3ESFH4J84V5UNKP32UXX5TB9	PÁG. 41/1379	



APELLIDOS Y NOMBRE / RAZÓN SOCIAL

HERRERA BONO MANUEL

NIF

****2819*

EXPEDIENTE

1075559

RESOLUCIÓN

DENEGACIÓN DE LA AYUDA

DATOS DE MANTENIMIENTO UNIDADES

<u>GRUPO DE PAGO</u>	<u>Sup. Dec. Admisible</u>	<u>Sup. Propuesta</u>	<u>Sobredecl.</u>	<u>% Sobredecl.</u>
ZONAS DE LIMITACIONES ESPECIFICAS	0,00	0,00	0,00	0,00

APLICACIÓN DE REDUCCIONES Y PENALIZACIONES (%)

<u>Criterios de subvencionabilidad (1)</u>	<u>Presentación tardía</u>	<u>Omisión declaración</u>	<u>Condicionidad</u>
100,00	0,00	0,00	0,00

IMPORTE (Euros)

<u>Calculado(2)</u>	<u>Reducción</u>	<u>Penalización</u>	<u>Reducción Penalización (3)</u>	<u>Penalización adicional</u>	<u>Propuesto</u>	<u>FEADER</u>	<u>MAPA</u>	<u>CAPADR</u>
0,00 €	0,00 €	0,00 €	0,00 €	0,00 €	0,00 €	0,00 €	0,00 €	0,00 €
<u>Importe Unitario:</u>	128,00 €	<u>Nuevo Importe Unitario:</u>	0,00 €					

(1) Con incidencias que retienen pago o deniegan el expediente.

(2) Se calcula sobre superficie declarada admisible.

(3) Aplicación del artículo 16 bis del RD 147/2023.

(4) Expediente con algunos recintos de pastos permanentes ubicados en espacios protegidos donde la carga ganadera mínima será 0,1 UGM/ha.

Puede verificar la integridad de una copia de este documento mediante la lectura del código QR adjunto o mediante el acceso a la dirección <https://ws050.juntadeandalucia.es/verificarFirma> indicando el código de VERIFICACIÓN

FIRMADO POR	JUAN JOSE SOLER GARCIA	20/02/2025	
	ROCIO GUIJARRO MILLAN		
VERIFICACIÓN	Pk2jmQ3ESFH4J84V5UNKP32UXX5TB9	PÁG. 42/1379	

**RECINTOS PROPUESTOS**

REF.	REFERENCIA SIGPAC	CULTIVO	S/R	USO SIGPAC	Sup. Dec. admisible	Sup. Campa	Sup. Determ.	Sup. Propuesta
-1839729	04-045-044-00007-0004	CEBADA	S		0,26		0,26	0,26
-1839728	04-002-008-00041-0013	HUERTA	S		0,08		0,08	0,08
-1839727	04-002-008-00041-0006	OLIVAR	S		0,67		0,67	0,67
-1839726	04-001-010-00040-0051	OLIVAR	S		0,57		0,57	0,57
-1839725	04-001-010-00040-0048	HUERTA	S		0,01		0,01	0,01
-904408	04-045-040-00323-0005	ALMENDROS	S		0,05		0,05	0,05
-904407	04-045-040-00323-0003	ALMENDROS	S		0,35		0,35	0,35
-904405	04-045-040-00322-0005	ALMENDROS	S		0,01		0,01	0,01
-904404	04-045-040-00322-0003	ALMENDROS	S		0,20		0,20	0,20
-904402	04-002-008-00041-0010	OLIVAR	S		0,52		0,52	0,52
-751280	04-001-010-00040-0013	ALMENDROS	S		0,72		0,72	0,72
-751271	04-002-008-00058-0005	OLIVAR	S		0,12		0,12	0,12
-751270	04-002-008-00058-0004	OLIVAR	S		0,06		0,06	0,06
-751269	04-002-008-00058-0002	ALMENDROS	S		0,11		0,11	0,11
-751268	04-002-008-00058-0001	HIGUERA	S		0,07		0,07	0,07
-450476	04-002-008-00041-0002	HUERTA	S		0,07		0,07	0,07
1700000004973064	04-001-010-00040-0001	OLIVAR	S		2,65		2,65	2,65
1700000004973067	04-001-010-00040-0021	OLIVAR	S		0,02		0,02	0,02
1700000004973068	04-002-008-00041-0001	BARBECHO TRADICIONAL	S		0,20		0,20	0,20
1700000004973072	04-045-040-00345-0002	OLIVAR	S		0,01		0,01	0,00
1700000004973073	04-045-040-00345-0003	OLIVAR	S		0,04		0,04	0,04
1700000004973074	04-001-010-00040-0022	OLIVAR	S		1,72		1,72	1,72
1700000004973075	04-002-008-00041-0005	OLIVAR	S		0,01		0,01	0,01
1700000004973076	04-002-008-00041-0006	OLIVAR	S		0,74		0,74	0,74
1700000004973077	04-002-008-00041-0009	OLIVAR	S		1,33		1,33	1,33
1700000004973078	04-045-040-00330-0001	ALMENDROS	S		1,00		1,00	1,00
1700000004973079	04-045-040-00322-0002	ALMENDROS	S		0,59		0,59	0,59
1700000004973080	04-045-040-00323-0001	ALMENDROS	S		0,50		0,50	0,50
1700000004973081	04-045-040-00345-0001	ALMENDROS	S		0,56		0,56	0,00
1700000004973082	04-045-040-00346-0001	ALMENDROS	S		1,24		1,24	1,24
1700000004973083	04-045-040-00333-0001	ALMENDROS	S		1,12		1,12	1,12
1700000004973084	04-045-026-00006-0001	ALMENDROS	S		1,56		1,56	1,56
1700000004973085	04-045-026-00008-0001	ALMENDROS	S		1,58		1,58	1,58
1700000004973087	04-045-044-00007-0001	ALMENDROS	S		1,58		1,58	1,58
1700000004973088	04-045-044-00009-0001	ALMENDROS	S		0,45		0,45	0,45
1700000004973089	04-002-008-00041-0008	ALMENDROS	S		0,68		0,68	0,68

INCIDENCIAS**INCIDENCIA DESCRIPCIÓN**

2454	Solicitante de intervención 6613 cuyo regimen de afiliación a la SS no es ni el sistema especial agrario(cuenta ajena) ni autonomo con actividad agraria.
8227	Control por Monitorización sin respuesta por parte del productor y, por tanto, sin Juicio Experto de campo. Recinto:04-045-040-00345-00001 Cultivo:104007 ALMENDROS-COMUNA Recinto:04-045-040-00345-00002 Cultivo:101269 OLIVAR-PICUAL DE ALMERIA
74018	Productor que no es agricultor a titulo principal, según los datos del ejercicio fiscal n-1 y seguridad socia.
74053	Importe inferior a 100 Euros

Datos considerados para el Cálculo de la Carga Ganadera del expediente

Superficie determinada para Cálculo Carga Ganadera: 0,00 ha
Carga Ganadera del Expediente: 0,00 ugm/ha

(1) Con incidencias que retienen pago o deniegan el expediente.

(2) Se calcula sobre superficie declarada admisible.

(3) Aplicación del artículo 16 bis del RD 147/2023.

(4) Expediente con algunos recintos de pastos permanentes ubicados en espacios protegidos donde la carga ganadera mínima será 0,1 UGM/ha.

Puede verificar la integridad de una copia de este documento mediante la lectura del código QR adjunto o mediante el acceso a la dirección <https://ws050.juntadeandalucia.es/verificarFirma> indicando el código de VERIFICACIÓN

FIRMADO POR	JUAN JOSE SOLER GARCIA	20/02/2025	
	ROCIO GUIJARRO MILLAN		
VERIFICACIÓN	Pk2jmQ3ESFH4J84V5UNKP32UXX5TB9	PÁG. 43/1379	




Incidencias de carga ganadera

INCIDENCIA DESCRIPCIÓN

86132 Recinto superficie forrajera que no realiza la actividad de producción de pastoreo.
Recinto:04-002-008-00041-00001 Cultivo:20000 BARBECHO TRADICIONAL-SIN VARIEDAD Secano

(1) Con incidencias que retienen pago o deniegan el expediente.
(2) Se calcula sobre superficie declarada admisible.
(3) Aplicación del artículo 16 bis del RD 147/2023.
(4) Expediente con algunos recintos de pastos permanentes ubicados en espacios protegidos donde la carga ganadera mínima será 0,1 UGM/ha.

Puede verificar la integridad de una copia de este documento mediante la lectura del código QR adjunto o mediante el acceso a la dirección <https://ws050.juntadeandalucia.es/verificarFirma> indicando el código de VERIFICACIÓN

FIRMADO POR	JUAN JOSE SOLER GARCIA ROCIO GUIJARRO MILLAN	20/02/2025	
VERIFICACIÓN	Pk2jmQ3ESFH4J84V5UNKP32UXX5TB9	PÁG. 44/1379	

**APELLIDOS Y NOMBRE / RAZÓN SOCIAL**

JORDAN RUIZ VICENTE

NIF

****3322*

EXPEDIENTE

1230110

RESOLUCIÓN

CONCESIÓN DE LA AYUDA

DATOS DE MANTENIMIENTO UNIDADES

GRUPO DE PAGO	Sup. Dec. Admisible	Sup. Propuesta	Sobredecl.	% Sobredecl.
ZONAS DE LIMITACIONES ESPECIFICAS	11,27	11,27	0,00	0,00

APLICACIÓN DE REDUCCIONES Y PENALIZACIONES (%)

Criterios de subvencionabilidad (1)	Presentación tardía	Omisión declaración	Condicionalidad
0,00	0,00	0,00	0,00

IMPORTE (Euros)

Calculado(2)	Reducción	Penalización	Reducción Penalización (3)	Penalización adicional	Propuesto	FEADER	MAPA	CAPADR
1.442,56 €	0,00 €	0,00 €	0,00 €	0,00 €	1.442,56 €	1.226,18 €	141,52 €	74,86 €
Importe Unitario:	128,00 €	Nuevo Importe Unitario:	128,00 €					

RECINTOS PROPUESTOS

REF.	REFERENCIA SIGPAC	CULTIVO	S/R	USO SIGPAC	Sup. Dec. admisible	Sup. Campo	Sup. Determ.	Sup. Propuesta
-1828266	04-057-002-00081-0010	PASTOS PERMANENTES DE 5 O MAS AÑOS	S		0,47		0,47	0,47
-1828265	04-057-002-00081-0009	PASTOS PERMANENTES DE 5 O MAS AÑOS	S		0,06		0,06	0,06
-1828264	04-057-002-00081-0008	MEZCLA VEZA - AVENA	S		0,20		0,20	0,20
1700000007039435	04-057-002-00081-0001	PASTOS PERMANENTES DE 5 O MAS AÑOS	S		0,87		0,87	0,87
1700000007039436	04-057-010-00072-0001	PASTOS PERMANENTES DE 5 O MAS AÑOS	S		0,86		0,86	0,86
1700000007039437	04-057-002-00081-0005	MEZCLA VEZA - AVENA	S		0,40		0,40	0,40
1700000007039438	04-057-002-00081-0004	PASTOS PERMANENTES DE 5 O MAS AÑOS	S		0,16		0,16	0,16
1700000007039439	04-057-002-00081-0006	PASTOS PERMANENTES DE 5 O MAS AÑOS	S		0,64		0,64	0,64
1700000007039440	04-057-010-00072-0011	PASTOS PERMANENTES DE 5 O MAS AÑOS	S		3,48		3,48	3,48
1700000007039442	04-057-006-00145-0001	MEZCLA VEZA - AVENA	R		0,09		0,09	0,09
1700000007039446	04-057-010-00072-0002	PASTOS PERMANENTES DE 5 O MAS AÑOS	S		4,04		4,04	4,04

INCIDENCIAS**INCIDENCIA DESCRIPCIÓN**

86119	Carga ganadera NO cumple con el valor mínimo de 0,2 UGM/ha. Recinto:04-057-010-00068-00002 Cultivo:62000 PASTOS PERMANENTES DE 5 O MAS AÑOS-SIN VARIEDAD Secano Carga Ganadera:0,16
-------	--

(1) Con incidencias que retienen pago o deniegan el expediente.

(2) Se calcula sobre superficie declarada admisible.

(3) Aplicación del artículo 16 bis del RD 147/2023.

(4) Expediente con algunos recintos de pastos permanentes ubicados en espacios protegidos donde la carga ganadera mínima será 0,1 UGM/ha.

Puede verificar la integridad de una copia de este documento mediante la lectura del código QR adjunto o mediante el acceso a la dirección <https://ws050.juntadeandalucia.es/verificarFirma> indicando el código de VERIFICACIÓN

FIRMADO POR	JUAN JOSE SOLER GARCIA	20/02/2025	
	ROCIO GUIJARRO MILLAN		
VERIFICACIÓN	Pk2jmQ3ESFH4J84V5UNKP32UXX5TB9	PÁG. 45/1379	



Datos considerados para el Cálculo de la Carga Ganadera del expediente

Superficie determinada para Cálculo Carga Ganadera: 26,11 ha
Carga Ganadera del Expediente: 0,16 ugm/ha (4)

Explotación	Especie	Ugm Calculada para CG
ES040570002025	CAPRINA	4,20

Recintos Determinados para el Cálculo de Garga Ganadera

REF.	REFERENCIA SIGPAC	CULTIVO	DESCRIPCIÓN CULTIVO	S/R	SUP. PROPUESTA (ha)
-1828266	04-057-002-00081-00010	62000	PASTOS PERMANENTES DE 5 O MAS AÑOS-SIN VARIEDAD	S	0,47
-1828265	04-057-002-00081-00009	62000	PASTOS PERMANENTES DE 5 O MAS AÑOS-SIN VARIEDAD	S	0,06
1700000007039435	04-057-002-00081-00001	62000	PASTOS PERMANENTES DE 5 O MAS AÑOS-SIN VARIEDAD	S	0,87
1700000007039436	04-057-010-00072-00001	62000	PASTOS PERMANENTES DE 5 O MAS AÑOS-SIN VARIEDAD	S	0,86
1700000007039438	04-057-002-00081-00004	62000	PASTOS PERMANENTES DE 5 O MAS AÑOS-SIN VARIEDAD	S	0,16
1700000007039439	04-057-002-00081-00006	62000	PASTOS PERMANENTES DE 5 O MAS AÑOS-SIN VARIEDAD	S	0,64
1700000007039440	04-057-010-00072-00011	62000	PASTOS PERMANENTES DE 5 O MAS AÑOS-SIN VARIEDAD	S	3,48
1700000007039441	04-057-010-00068-00002	62000	PASTOS PERMANENTES DE 5 O MAS AÑOS-SIN VARIEDAD	S	15,53
1700000007039445	04-057-010-00072-00013	62000	PASTOS PERMANENTES DE 5 O MAS AÑOS-SIN VARIEDAD	S	0,00
1700000007039446	04-057-010-00072-00002	62000	PASTOS PERMANENTES DE 5 O MAS AÑOS-SIN VARIEDAD	S	4,04

(1) Con incidencias que retienen pago o deniegan el expediente.
(2) Se calcula sobre superficie declarada admisible.
(3) Aplicación del artículo 16 bis del RD 147/2023.
(4) Expediente con algunos recintos de pastos permanentes ubicados en espacios protegidos donde la carga ganadera mínima será 0,1 UGM/ha.

Puede verificar la integridad de una copia de este documento mediante la lectura del código QR adjunto o mediante el acceso a la dirección https://ws050.juntadeandalucia.es/verificarFirma indicando el código de VERIFICACIÓN			
FIRMADO POR	JUAN JOSE SOLER GARCIA ROCIO GUIJARRO MILLAN	20/02/2025	
VERIFICACIÓN	Pk2jmQ3ESFH4J84V5UNKP32UXX5TB9	PÁG. 46/1379	

**APELLIDOS Y NOMBRE / RAZÓN SOCIAL**

JURADO SALVADOR MIGUEL

NIF

****7682*

EXPEDIENTE

1169890

RESOLUCIÓN

CONCESIÓN DE LA AYUDA

DATOS DE MANTENIMIENTO UNIDADES**GRUPO DE PAGO**
ZONAS DE LIMITACIONES ESPECIFICAS**Sup. Dec. Admisible**
11,67**Sup. Propuesta**
11,67**Sobredecl.**
0,00**% Sobredecl.**
0,00**APLICACIÓN DE REDUCCIONES Y PENALIZACIONES (%)**

Criterios de subvencionabilidad (1)	Presentación tardía	Omisión declaración	Condicionalidad
0,00	0,00	0,00	0,00

IMPORTE (Euros)

Calculado(2)	Reducción	Penalización	Reducción Penalización (3)	Penalización adicional	Propuesto	FEADER	MAPA	CAPADR
1.493,76 €	0,00 €	0,00 €	0,00 €	0,00 €	1.493,76 €	1.269,70 €	77,53 €	146,53 €
Importe Unitario:	128,00 €	Nuevo Importe Unitario:	128,00 €					

RECINTOS PROPUESTOS

REF.	REFERENCIA SIGPAC	CULTIVO	S/R	USO SIGPAC	Sup. Dec. admisible	Sup. Campo	Sup. Determ.	Sup. Propuesta
-1550654	04-045-026-00133-0005	PASTOS PERMANENTES DE 5 O MAS AÑOS	S		0,00		0,00	0,00
-1550653	04-045-026-00133-0004	PASTOS PERMANENTES DE 5 O MAS AÑOS	S		0,01		0,01	0,01
170000005676426	04-045-026-00137-0001	PASTOS PERMANENTES DE 5 O MAS AÑOS	S		6,58		6,58	6,58
170000005676427	18-099-024-00432-0001	PASTOS PERMANENTES DE 5 O MAS AÑOS	S		1,69		1,69	1,69
170000005676429	04-045-026-00172-0001	PASTOS PERMANENTES DE 5 O MAS AÑOS	S		3,39		3,39	3,39

INCIDENCIAS**INCIDENCIA DESCRIPCIÓN**

- 86122 Recinto superficie forrajera que realiza la actividad de producción de pastoreo y no declara el o los códigos del Registro de Explotaciones Ganaderas de Andalucía, REGA.
Recinto:18-099-024-00403-00005 Cultivo:62000 PASTOS PERMANENTES DE 5 O MAS AÑOS-SIN VARIEDAD Secano
- 86124 Recinto de forrajera para Cálculo de Carga Ganadera que No pertenece a Explotación.
Recinto:18-099-024-00403-00005 Cultivo:62000 PASTOS PERMANENTES DE 5 O MAS AÑOS-SIN VARIEDAD Secano

Datos considerados para el Cálculo de la Carga Ganadera del expediente

Superficie determinada para Cálculo Carga Ganadera: 11,67 ha

Carga Ganadera del Expediente: 9,13 ugm/ha

Explotación	Especie	Ugm Calculada para CG
ES180970000054	CAPRINA	106,55

Recintos Determinados para el Cálculo de Garga Ganadera

REF.	REFERENCIA SIGPAC	CULTIVO	DESCRIPCIÓN CULTIVO	S/R	SUP. PROPUESTA (ha)
-1550654	04-045-026-00133-00005	62000	PASTOS PERMANENTES DE 5 O MAS AÑOS-SIN VARIEDAD	S	0,00
-1550653	04-045-026-00133-00004	62000	PASTOS PERMANENTES DE 5 O MAS AÑOS-SIN VARIEDAD	S	0,01
170000005676426	04-045-026-00137-00001	62000	PASTOS PERMANENTES DE 5 O MAS AÑOS-SIN VARIEDAD	S	6,58
170000005676427	18-099-024-00432-00001	62000	PASTOS PERMANENTES DE 5 O MAS AÑOS-SIN VARIEDAD	S	1,69
170000005676429	04-045-026-00172-00001	62000	PASTOS PERMANENTES DE 5 O MAS AÑOS-SIN VARIEDAD	S	3,39

(1) Con incidencias que retienen pago o deniegan el expediente.

(2) Se calcula sobre superficie declarada admisible.

(3) Aplicación del artículo 16 bis del RD 147/2023.

(4) Expediente con algunos recintos de pastos permanentes ubicados en espacios protegidos donde la carga ganadera mínima será 0,1 UGM/ha.

Puede verificar la integridad de una copia de este documento mediante la lectura del código QR adjunto o mediante el acceso a la dirección <https://ws050.juntadeandalucia.es/verificarFirma> indicando el código de VERIFICACIÓN

FIRMADO POR

JUAN JOSE SOLER GARCIA

20/02/2025

ROCIO GUIJARRO MILLAN

VERIFICACIÓN

Pk2jmQ3ESFH4J84V5UNKP32UXX5TB9

PÁG. 47/1379





Incidencias de carga ganadera

INCIDENCIA DESCRIPCIÓN

- 86122 Recinto superficie forrajera que realiza la actividad de producción de pastoreo y no declara el o los códigos del Registro de Explotaciones Ganaderas de Andalucía, REGA.
Recinto:18-099-024-00403-00005 Cultivo:62000 PASTOS PERMANENTES DE 5 O MAS AÑOS-SIN VARIEDAD Secano
- 86124 Recinto de forrajera para Cálculo de Carga Ganadera que No pertenece a Explotación.
Recinto:18-099-024-00403-00005 Cultivo:62000 PASTOS PERMANENTES DE 5 O MAS AÑOS-SIN VARIEDAD Secano
- 86128 Recinto de Forrajeras que no ha contabilizado para Carga Ganadera por no tener una explotación válida para el cálculo de la Carga Ganadera
Recinto:18-099-024-00403-00005 Cultivo:62 PASTOS PERMANENTES DE 5 O MAS AÑOS-

(1) Con incidencias que retienen pago o deniegan el expediente.

(2) Se calcula sobre superficie declarada admisible.

(3) Aplicación del artículo 16 bis del RD 147/2023.

(4) Expediente con algunos recintos de pastos permanentes ubicados en espacios protegidos donde la carga ganadera mínima será 0,1 UGM/ha.

Puede verificar la integridad de una copia de este documento mediante la lectura del código QR adjunto o mediante el acceso a la dirección <https://ws050.juntadeandalucia.es/verificarFirma> indicando el código de VERIFICACIÓN

FIRMADO POR

JUAN JOSE SOLER GARCIA

20/02/2025

ROCIO GUIJARRO MILLAN

VERIFICACIÓN

Pk2jmQ3ESFH4J84V5UNKP32UXX5TB9

PÁG. 48/1379





APELLIDOS Y NOMBRE / RAZÓN SOCIAL

LIRIA OSUNA ANTONIO

NIF

****3905*

EXPEDIENTE

1247154

RESOLUCIÓN

DENEGACIÓN DE LA AYUDA

DATOS DE MANTENIMIENTO UNIDADES

GRUPO DE PAGO	Sup. Dec. Admisible	Sup. Propuesta	Sobredecl.	% Sobredecl.
ZONAS DE LIMITACIONES ESPECIFICAS	0,00	0,00	0,00	0,00

APLICACIÓN DE REDUCCIONES Y PENALIZACIONES (%)

Criterios de subvencionabilidad (1)	Presentación tardía	Omisión declaración	Condicionalidad
100,00	0,00	0,00	0,00

IMPORTE (Euros)

Calculado(2)	Reducción	Penalización	Reducción Penalización (3)	Penalización adicional	Propuesto	FEADER	MAPA	CAPADR
0,00 €	0,00 €	0,00 €	0,00 €	0,00 €	0,00 €	0,00 €	0,00 €	0,00 €
Importe Unitario:	128,00 €	Nuevo Importe Unitario:	0,00 €					

INCIDENCIAS

INCIDENCIA DESCRIPCIÓN

- 226 Recinto abandonado según SIGPAC por el que solicita alguna ayuda/práctica.
Recinto:04-021-004-00098-00001 Cultivo:104024 ALMENDROS-MARCONA Secano
- 428 Agricultor con incumplimiento de la figura de agricultor activo.
Causa de Incumplimiento:No cumple 25/75
Causa de Incumplimiento:No inscrito en RETA/SETA
- 74018 Productor que no es agricultor a título principal, según los datos del ejercicio fiscal n-1 y seguridad socia.
- 74051 Solicitante de intervención 6613, que no declara ningun recinto en zona desfavorecida.
- 74053 Importe inferior a 100 Euros
- 86022 Verifica que determinados recintos declarados por el expte para la operación, no se corresponde con la ZONA DESFAVORECIDA. Y no ha sido solicitada la operación análoga o correspondiente.
Recinto:04-021-004-00091-00002 Cultivo:104024 ALMENDROS-MARCONA Secano Operación correcta del recinto:6613.1
Recinto:04-021-004-00096-00001 Cultivo:104024 ALMENDROS-MARCONA Secano Operación correcta del recinto:6613.1
Recinto:04-021-004-00096-00002 Cultivo:104024 ALMENDROS-MARCONA Secano Operación correcta del recinto:6613.1
Recinto:04-021-004-00097-00002 Cultivo:104024 ALMENDROS-MARCONA Secano Operación correcta del recinto:6613.1
Recinto:04-021-004-00098-00001 Cultivo:104024 ALMENDROS-MARCONA Secano Operación correcta del recinto:6613.1
Recinto:04-021-004-00098-00006 Cultivo:104024 ALMENDROS-MARCONA Secano Operación correcta del recinto:6613.1
Recinto:04-021-004-00098-00009 Cultivo:104024 ALMENDROS-MARCONA Secano Operación correcta del recinto:6613.1
Recinto:04-021-004-00098-00013 Cultivo:104024 ALMENDROS-MARCONA Secano Operación correcta del recinto:6613.1
Recinto:04-021-004-00099-00001 Cultivo:104024 ALMENDROS-MARCONA Secano Operación correcta del recinto:6613.1
Recinto:04-021-004-00101-00001 Cultivo:104024 ALMENDROS-MARCONA Secano Operación correcta del recinto:6613.1

(1) Con incidencias que retienen pago o deniegan el expediente.

(2) Se calcula sobre superficie declarada admisible.

(3) Aplicación del artículo 16 bis del RD 147/2023.

(4) Expediente con algunos recintos de pastos permanentes ubicados en espacios protegidos donde la carga ganadera mínima será 0,1 UGM/ha.

Puede verificar la integridad de una copia de este documento mediante la lectura del código QR adjunto o mediante el acceso a la dirección <https://ws050.juntadeandalucia.es/verificarFirma> indicando el código de VERIFICACIÓN

FIRMADO POR	JUAN JOSE SOLER GARCIA ROCIO GUIJARRO MILLAN	20/02/2025	
VERIFICACIÓN	Pk2jmQ3ESFH4J84V5UNKP32UXX5TB9	PÁG. 49/1379	

**APELLIDOS Y NOMBRE / RAZÓN SOCIAL**

LOPEZ CABRERA DIEGO

NIF

****1274*

EXPEDIENTE

1230136

RESOLUCIÓN

CONCESIÓN DE LA AYUDA

DATOS DE MANTENIMIENTO UNIDADES

GRUPO DE PAGO	Sup. Dec. Admisible	Sup. Propuesta	Sobredecl.	% Sobredecl.
ZONAS DE LIMITACIONES ESPECIFICAS	293,97	293,97	0,00	0,00

APLICACIÓN DE REDUCCIONES Y PENALIZACIONES (%)

Criterios de subvencionabilidad (1)	Presentación tardía	Omisión declaración	Condicionalidad
0,00	0,00	0,00	0,00

IMPORTE (Euros)

Calculado(2)	Reducción	Penalización	Reducción Penalización (3)	Penalización adicional	Propuesto	FEADER	MAPA	CAPADR
2.816,00 €	0,00 €	0,00 €	0,00 €	0,00 €	2.816,00 €	2.393,60 €	276,25 €	146,15 €
Importe Unitario:	128,00 €	Nuevo Importe Unitario:	9,58 €					

RECINTOS PROPUESTOS

REF.	REFERENCIA SIGPAC	CULTIVO	S/R	USO SIGPAC	Sup. Dec. admisible	Sup. Campo	Sup. Determ.	Sup. Propuesta
-1828269	04-057-001-00069-0007	PASTOS PERMANENTES DE 5 O MAS AÑOS	S		0,37		0,37	0,37
-725566	04-057-002-06003-0002	PASTOS PERMANENTES DE 5 O MAS AÑOS	S		0,02		0,02	0,02
-725565	04-057-002-06002-0002	PASTOS PERMANENTES DE 5 O MAS AÑOS	S		0,15		0,15	0,15
-725564	04-057-002-06000-0010	PASTOS PERMANENTES DE 5 O MAS AÑOS	S		0,17		0,17	0,17
-725562	04-057-002-06000-0008	PASTOS PERMANENTES DE 5 O MAS AÑOS	S		0,17		0,17	0,17
-725561	04-057-002-06000-0001	PASTOS PERMANENTES DE 5 O MAS AÑOS	S		0,49		0,49	0,49
-725560	04-057-002-00169-0008	PASTOS PERMANENTES DE 5 O MAS AÑOS	S		4,79		4,79	4,79
-725559	04-057-002-00168-0009	PASTOS PERMANENTES DE 5 O MAS AÑOS	S		0,21		0,21	0,21
-725556	04-057-002-00042-0004	PASTOS PERMANENTES DE 5 O MAS AÑOS	S		0,92		0,92	0,92
1700000007039700	04-057-001-00069-0001	PASTOS PERMANENTES DE 5 O MAS AÑOS	S		0,94		0,94	0,94
1700000007039704	04-057-002-00042-0009	PASTOS PERMANENTES DE 5 O MAS AÑOS	S		16,32		16,32	16,32
1700000007039705	04-057-002-00136-0002	PASTOS PERMANENTES DE 5 O MAS AÑOS	S		13,00		13,00	13,00
1700000007039708	04-057-008-00025-0002	OLIVAR	R		0,02		0,02	0,02
1700000007039710	04-057-005-00001-0002	OLIVAR	R		1,37		1,37	1,37
1700000007039713	04-057-002-00042-0008	PASTOS PERMANENTES DE 5 O MAS AÑOS	S		10,28		10,28	10,28
1700000007039714	04-057-001-00069-0002	PASTOS PERMANENTES DE 5 O MAS AÑOS	S		81,70		81,70	81,70
1700000007039715	04-057-002-00092-0002	PASTOS PERMANENTES DE 5 O MAS AÑOS	S		162,78		162,78	162,78
1700000007039717	04-057-002-00136-0007	PASTOS PERMANENTES DE 5 O MAS AÑOS	S		0,27		0,27	0,27

INCIDENCIAS**INCIDENCIA DESCRIPCIÓN**

86119	Carga ganadera NO cumple con el valor mínimo de 0,2 UGM/ha. Recinto:04-057-008-00025-00001 Cultivo:247000 CULTIVOS MIXTOS DE ESPECIES PRATENSES-SIN VARIEDAD Regadío Carga Ganadera:0,1
-------	--

(1) Con incidencias que retienen pago o deniegan el expediente.

(2) Se calcula sobre superficie declarada admisible.

(3) Aplicación del artículo 16 bis del RD 147/2023.

(4) Expediente con algunos recintos de pastos permanentes ubicados en espacios protegidos donde la carga ganadera mínima será 0,1 UGM/ha.

Puede verificar la integridad de una copia de este documento mediante la lectura del código QR adjunto o mediante el acceso a la dirección <https://ws050.juntadeandalucia.es/verificarFirma> indicando el código de VERIFICACIÓN

FIRMADO POR	JUAN JOSE SOLER GARCIA	20/02/2025	
	ROCIO GUIJARRO MILLAN		
VERIFICACIÓN	Pk2jmQ3ESFH4J84V5UNKP32UXX5TB9	PÁG. 50/1379	



Datos considerados para el Cálculo de la Carga Ganadera del expediente

Superficie determinada para Cálculo Carga Ganadera: 293,01 ha
 Carga Ganadera del Expediente: 0,10 ugm/ha (4)

Explotación	Especie	Ugm Calculada para CG
ES040570001020	CAPRINA	0,65
ES040570001020	OVINA	19,25
ES040570002011	CAPRINA	0,29
ES040570002011	OVINA	8,85

Recintos Determinados para el Cálculo de Garga Ganadera

REF.	REFERENCIA SIGPAC	CULTIVO	DESCRIPCIÓN CULTIVO	S/R	SUP. PROPUESTA (ha)
-1828269	04-057-001-00069-00007	62000	PASTOS PERMANENTES DE 5 O MAS AÑOS-SIN VARIEDAD	S	0,37
-725566	04-057-002-06003-00002	62000	PASTOS PERMANENTES DE 5 O MAS AÑOS-SIN VARIEDAD	S	0,02
-725565	04-057-002-06002-00002	62000	PASTOS PERMANENTES DE 5 O MAS AÑOS-SIN VARIEDAD	S	0,15
-725564	04-057-002-06000-00010	62000	PASTOS PERMANENTES DE 5 O MAS AÑOS-SIN VARIEDAD	S	0,17
-725562	04-057-002-06000-00008	62000	PASTOS PERMANENTES DE 5 O MAS AÑOS-SIN VARIEDAD	S	0,17
-725561	04-057-002-06000-00001	62000	PASTOS PERMANENTES DE 5 O MAS AÑOS-SIN VARIEDAD	S	0,49
-725560	04-057-002-00169-00008	62000	PASTOS PERMANENTES DE 5 O MAS AÑOS-SIN VARIEDAD	S	4,79
-725559	04-057-002-00168-00009	62000	PASTOS PERMANENTES DE 5 O MAS AÑOS-SIN VARIEDAD	S	0,21
-725556	04-057-002-00042-00004	62000	PASTOS PERMANENTES DE 5 O MAS AÑOS-SIN VARIEDAD	S	0,92
1700000007039700	04-057-001-00069-00001	62000	PASTOS PERMANENTES DE 5 O MAS AÑOS-SIN VARIEDAD	S	0,94
1700000007039704	04-057-002-00042-00009	62000	PASTOS PERMANENTES DE 5 O MAS AÑOS-SIN VARIEDAD	S	16,32
1700000007039705	04-057-002-00136-00002	62000	PASTOS PERMANENTES DE 5 O MAS AÑOS-SIN VARIEDAD	S	13,00
1700000007039713	04-057-002-00042-00008	62000	PASTOS PERMANENTES DE 5 O MAS AÑOS-SIN VARIEDAD	S	10,28
1700000007039714	04-057-001-00069-00002	62000	PASTOS PERMANENTES DE 5 O MAS AÑOS-SIN VARIEDAD	S	81,70
1700000007039715	04-057-002-00092-00002	62000	PASTOS PERMANENTES DE 5 O MAS AÑOS-SIN VARIEDAD	S	162,78
1700000007039716	04-057-008-00025-00001	247000	CULTIVOS MIXTOS DE ESPECIES PRATENSES-SIN VARIEDAD	R	0,43
1700000007039717	04-057-002-00136-00007	62000	PASTOS PERMANENTES DE 5 O MAS AÑOS-SIN VARIEDAD	S	0,27

Incidencias de carga ganadera

INCIDENCIA DESCRIPCIÓN

86128	Recinto de Forrajes que no ha contabilizado para Carga Ganadera por no tener una explotación válida para el cálculo de la Carga Ganadera
	Recinto:04-057-001-00069-00007 Cultivo:62 PASTOS PERMANENTES DE 5 O MAS AÑOS-
	Recinto:04-057-001-00069-00001 Cultivo:62 PASTOS PERMANENTES DE 5 O MAS AÑOS-
	Recinto:04-057-002-00136-00002 Cultivo:62 PASTOS PERMANENTES DE 5 O MAS AÑOS-
	Recinto:04-057-001-00069-00002 Cultivo:62 PASTOS PERMANENTES DE 5 O MAS AÑOS-
	Recinto:04-057-002-00092-00002 Cultivo:62 PASTOS PERMANENTES DE 5 O MAS AÑOS-
	Recinto:04-057-002-00136-00007 Cultivo:62 PASTOS PERMANENTES DE 5 O MAS AÑOS-

(1) Con incidencias que retienen pago o deniegan el expediente.

(2) Se calcula sobre superficie declarada admisible.

(3) Aplicación del artículo 16 bis del RD 147/2023.

(4) Expediente con algunos recintos de pastos permanentes ubicados en espacios protegidos donde la carga ganadera mínima será 0,1 UGM/ha.

Puede verificar la integridad de una copia de este documento mediante la lectura del código QR adjunto o mediante el acceso a la dirección <https://ws050.juntadeandalucia.es/verificarFirma> indicando el código de VERIFICACIÓN

FIRMADO POR	JUAN JOSE SOLER GARCIA	20/02/2025
	ROCIO GUIJARRO MILLAN	
VERIFICACIÓN	Pk2jmQ3ESFH4J84V5UNKP32UXX5TB9	PÁG. 51/1379





APELLIDOS Y NOMBRE / RAZÓN SOCIAL

LOPEZ LAO MANUEL

NIF

****9745*

EXPEDIENTE

1016787

RESOLUCIÓN

CONCESIÓN DE LA AYUDA

DATOS DE MANTENIMIENTO UNIDADES

GRUPO DE PAGO	Sup. Dec. Admisible	Sup. Propuesta	Sobredecl.	% Sobredecl.
ZONAS DE LIMITACIONES ESPECIFICAS	1,80	1,68	0,12	6,67

APLICACIÓN DE REDUCCIONES Y PENALIZACIONES (%)

Criterios de subvencionabilidad (1)	Presentación tardía	Omisión declaración	Condicionalidad
0,00	0,00	0,00	0,00

IMPORTE (Euros)

Calculado(2)	Reducción	Penalización	Reducción Penalización (3)	Penalización adicional	Propuesto	FEADER	MAPA	CAPADR
230,40 €	15,36 €	0,00 €	0,00 €	0,00 €	215,04 €	182,78 €	11,16 €	21,10 €
Importe Unitario:	128,00 €	Nuevo Importe Unitario:	128,00 €					

RECINTOS PROPUESTOS

REF.	REFERENCIA SIGPAC	CULTIVO	S/R	USO SIGPAC	Sup. Dec. admisible	Sup. Campo	Sup. Determ.	Sup. Propuesta
1700000006837292	04-002-030-00233-0001	ALMENDROS	S		1,61		1,61	1,61
1700000006837293	04-002-030-00233-0003	ALMENDROS	S		0,07		0,07	0,07
1700000006837294	04-002-030-00233-0005	ALMENDROS	S		0,12		0,12	0,00

INCIDENCIAS

INCIDENCIA DESCRIPCIÓN

8104 Control por Monitorización sin resultado concluyente tras revisión semiautomática. Requiere aporte de información adicional (fotos geo.)
 Recinto:04-002-030-00233-00005 Cultivo:104007 ALMENDROS-COMUNA

(1) Con incidencias que retienen pago o deniegan el expediente.
 (2) Se calcula sobre superficie declarada admisible.
 (3) Aplicación del artículo 16 bis del RD 147/2023.
 (4) Expediente con algunos recintos de pastos permanentes ubicados en espacios protegidos donde la carga ganadera mínima será 0,1 UGM/ha.

Puede verificar la integridad de una copia de este documento mediante la lectura del código QR adjunto o mediante el acceso a la dirección https://ws050.juntadeandalucia.es/verificarFirma indicando el código de VERIFICACIÓN			
FIRMADO POR	JUAN JOSE SOLER GARCIA	20/02/2025	
	ROCIO GUIJARRO MILLAN		
VERIFICACIÓN	Pk2jmQ3ESFH4J84V5UNKP32UXX5TB9		PÁG. 52/1379



APELLIDOS Y NOMBRE / RAZÓN SOCIAL

LOPEZ YESTE ROSA

NIF

****9088*

EXPEDIENTE

1284261

RESOLUCIÓN

DENEGACIÓN DE LA AYUDA

DATOS DE MANTENIMIENTO UNIDADES

GRUPO DE PAGO	Sup. Dec. Admisible	Sup. Propuesta	Sobredecl.	% Sobredecl.
ZONAS DE LIMITACIONES ESPECIFICAS	2,43	0,00	2,43	100,00

APLICACIÓN DE REDUCCIONES Y PENALIZACIONES (%)

Criterios de subvencionabilidad (1)	Presentación tardía	Omisión declaración	Condicionalidad
100,00	0,00	0,00	0,00

IMPORTE (Euros)

Calculado(2)	Reducción	Penalización	Reducción Penalización (3)	Penalización adicional	Propuesto	FEADER	MAPA	CAPADR
311,04 €	311,04 €	0,00 €	0,00 €	311,04 €	0,00 €	0,00 €	0,00 €	0,00 €
Importe Unitario:	128,00 €	Nuevo Importe Unitario:	128,00 €					

RECINTOS PROPUESTOS

REF.	REFERENCIA SIGPAC	CULTIVO	S/R	USO SIGPAC	Sup. Dec. admisible	Sup. Campo	Sup. Determ.	Sup. Propuesta
-1521105	04-001-011-00051-0003	PIMIENTO	R		0,15		0,15	0,00
4663055	04-001-011-00051-0003	PIMIENTO	R		1,42		1,42	0,00
170000006850586	04-001-011-00050-0001	PIMIENTO	R		0,86		0,86	0,00

INCIDENCIAS

INCIDENCIA DESCRIPCIÓN

242	Recinto pendiente de acreditación de titularidad. Recinto:04-001-011-00050-00001 Cultivo:152000 PIMIENTO-SIN VARIEDAD Regadio Recinto:04-001-011-00051-00003 Cultivo:152000 PIMIENTO-SIN VARIEDAD Regadio
8104	Control por Monitorización sin resultado concluyente tras revisión semiautomática. Requiere aporte de información adicional (fotos geo.) Recinto:04-001-011-00050-00001 Cultivo:152000 PIMIENTO-SIN VARIEDAD Recinto:04-001-011-00051-00003 Cultivo:152000 PIMIENTO-SIN VARIEDAD
74053	Importe inferior a 100 Euros

(1) Con incidencias que retienen pago o deniegan el expediente.

(2) Se calcula sobre superficie declarada admisible.

(3) Aplicación del artículo 16 bis del RD 147/2023.

(4) Expediente con algunos recintos de pastos permanentes ubicados en espacios protegidos donde la carga ganadera mínima será 0,1 UGM/ha.

Puede verificar la integridad de una copia de este documento mediante la lectura del código QR adjunto o mediante el acceso a la dirección <https://ws050.juntadeandalucia.es/verificarFirma> indicando el código de VERIFICACIÓN

FIRMADO POR	JUAN JOSE SOLER GARCIA	20/02/2025	
	ROCIO GUIJARRO MILLAN		
VERIFICACIÓN	Pk2jmQ3ESFH4J84V5UNKP32UXX5TB9	PÁG. 53/1379	



APELLIDOS Y NOMBRE / RAZÓN SOCIAL

LOZANO ASENSIO MANUEL

NIF

****9443*

EXPEDIENTE

1115972

RESOLUCIÓN

CONCESIÓN DE LA AYUDA

DATOS DE MANTENIMIENTO UNIDADES

GRUPO DE PAGO	Sup. Dec. Admisible	Sup. Propuesta	Sobredecl.	% Sobredecl.
ZONAS DE LIMITACIONES ESPECIFICAS	367,46	367,46	0,00	0,00

APLICACIÓN DE REDUCCIONES Y PENALIZACIONES (%)

Criterios de subvencionabilidad (1)	Presentación tardía	Omisión declaración	Condicionalidad
0,00	0,00	0,00	0,00

IMPORTE (Euros)

Calculado(2)	Reducción	Penalización	Reducción Penalización (3)	Penalización adicional	Propuesto	FEADER	MAPA	CAPADR
2.816,00 €	0,00 €	0,00 €	0,00 €	0,00 €	2.816,00 €	2.393,60 €	146,15 €	276,25 €
Importe Unitario:	128,00 €	Nuevo Importe Unitario:	7,66 €					

RECINTOS PROPUESTOS

REF.	REFERENCIA SIGPAC	CULTIVO	S/R	USO SIGPAC	Sup. Dec. admisible	Sup. Campo	Sup. Determ.	Sup. Propuesta
-1020712	04-002-025-00030-0037	OLIVAR	S		0,02		0,02	0,02
5099404	04-002-035-00016-0004	PASTOS PERMANENTES DE 5 O MAS AÑOS	S		356,86		356,86	356,86
5099410	04-002-034-00062-0001	PASTOS PERMANENTES DE 5 O MAS AÑOS	S		1,24		1,24	1,24
5099413	04-002-025-00030-0020	PASTOS PERMANENTES DE 5 O MAS AÑOS	S		3,46		3,46	3,46
5099415	04-002-034-00070-0004	PASTOS PERMANENTES DE 5 O MAS AÑOS	S		1,23		1,23	1,23
5099416	04-002-028-00161-0001	PASTOS PERMANENTES DE 5 O MAS AÑOS	S		4,33		4,33	4,33
5099418	04-002-025-00030-0031	PASTOS PERMANENTES DE 5 O MAS AÑOS	S		0,32		0,32	0,32

INCIDENCIAS

INCIDENCIA DESCRIPCIÓN

86122	Recinto superficie forrajera que realiza la actividad de producción de pastoreo y no declara el o los códigos del Registro de Explotaciones Ganaderas de Andalucía, REGA. Recinto:04-002-025-00030-00039 Cultivo:62000 PASTOS PERMANENTES DE 5 O MAS AÑOS-SIN VARIEDAD Secano Recinto:04-002-025-00030-00041 Cultivo:62000 PASTOS PERMANENTES DE 5 O MAS AÑOS-SIN VARIEDAD Secano Recinto:04-002-025-00030-00042 Cultivo:62000 PASTOS PERMANENTES DE 5 O MAS AÑOS-SIN VARIEDAD Secano Recinto:04-002-025-00030-00043 Cultivo:62000 PASTOS PERMANENTES DE 5 O MAS AÑOS-SIN VARIEDAD Secano Recinto:04-002-028-00161-00003 Cultivo:62000 PASTOS PERMANENTES DE 5 O MAS AÑOS-SIN VARIEDAD Secano
86124	Recinto de forrajera para Cálculo de Carga Ganadera que No pertenece a Explotación. Recinto:04-002-025-00030-00039 Cultivo:62000 PASTOS PERMANENTES DE 5 O MAS AÑOS-SIN VARIEDAD Secano Recinto:04-002-025-00030-00041 Cultivo:62000 PASTOS PERMANENTES DE 5 O MAS AÑOS-SIN VARIEDAD Secano Recinto:04-002-025-00030-00042 Cultivo:62000 PASTOS PERMANENTES DE 5 O MAS AÑOS-SIN VARIEDAD Secano Recinto:04-002-025-00030-00043 Cultivo:62000 PASTOS PERMANENTES DE 5 O MAS AÑOS-SIN VARIEDAD Secano Recinto:04-002-028-00161-00003 Cultivo:62000 PASTOS PERMANENTES DE 5 O MAS AÑOS-SIN VARIEDAD Secano

(1) Con incidencias que retienen pago o deniegan el expediente.

(2) Se calcula sobre superficie declarada admisible.

(3) Aplicación del artículo 16 bis del RD 147/2023.

(4) Expediente con algunos recintos de pastos permanentes ubicados en espacios protegidos donde la carga ganadera mínima será 0,1 UGM/ha.

Puede verificar la integridad de una copia de este documento mediante la lectura del código QR adjunto o mediante el acceso a la dirección <https://ws050.juntadeandalucia.es/verificarFirma> indicando el código de VERIFICACIÓN

FIRMADO POR	JUAN JOSE SOLER GARCIA	20/02/2025	
	ROCIO GUIJARRO MILLAN		
VERIFICACIÓN	Pk2jmQ3ESFH4J84V5UNKP32UXX5TB9	PÁG. 54/1379	

**Datos considerados para el Cálculo de la Carga Ganadera del expediente**

Superficie determinada para Cálculo Carga Ganadera: 367,44 ha

Carga Ganadera del Expediente: 0,12 ugm/ha (4)

Explotación	Especie	Ugm Calculada para CG
ES040020002083	CAPRINA	0,60
ES040020002083	OVINA	45,20

Recintos Determinados para el Cálculo de Garga Ganadera

REF.	REFERENCIA SIGPAC	CULTIVO	DESCRIPCIÓN CULTIVO	S/R	SUP. PROPUESTA (ha)
5099403	04-002-030-00296-00001	62000	PASTOS PERMANENTES DE 5 O MAS AÑOS-SIN VARIEDAD	S	0,00
5099404	04-002-035-00016-00004	62000	PASTOS PERMANENTES DE 5 O MAS AÑOS-SIN VARIEDAD	S	356,86
5099410	04-002-034-00062-00001	62000	PASTOS PERMANENTES DE 5 O MAS AÑOS-SIN VARIEDAD	S	1,24
5099413	04-002-025-00030-00020	62000	PASTOS PERMANENTES DE 5 O MAS AÑOS-SIN VARIEDAD	S	3,46
5099415	04-002-034-00070-00004	62000	PASTOS PERMANENTES DE 5 O MAS AÑOS-SIN VARIEDAD	S	1,23
5099416	04-002-028-00161-00001	62000	PASTOS PERMANENTES DE 5 O MAS AÑOS-SIN VARIEDAD	S	4,33
5099418	04-002-025-00030-00031	62000	PASTOS PERMANENTES DE 5 O MAS AÑOS-SIN VARIEDAD	S	0,32

Incidencias de carga ganadera**INCIDENCIA DESCRIPCIÓN**

86122	Recinto superficie forrajera que realiza la actividad de producción de pastoreo y no declara el o los códigos del Registro de Explotaciones Ganaderas de Andalucía, REGA. Recinto:04-002-028-00161-00003 Cultivo:62000 PASTOS PERMANENTES DE 5 O MAS AÑOS-SIN VARIEDAD Secano Recinto:04-002-025-00030-00043 Cultivo:62000 PASTOS PERMANENTES DE 5 O MAS AÑOS-SIN VARIEDAD Secano Recinto:04-002-025-00030-00042 Cultivo:62000 PASTOS PERMANENTES DE 5 O MAS AÑOS-SIN VARIEDAD Secano Recinto:04-002-025-00030-00041 Cultivo:62000 PASTOS PERMANENTES DE 5 O MAS AÑOS-SIN VARIEDAD Secano Recinto:04-002-025-00030-00039 Cultivo:62000 PASTOS PERMANENTES DE 5 O MAS AÑOS-SIN VARIEDAD Secano
86124	Recinto de forrajera para Cálculo de Carga Ganadera que No pertenece a Explotación. Recinto:04-002-028-00161-00003 Cultivo:62000 PASTOS PERMANENTES DE 5 O MAS AÑOS-SIN VARIEDAD Secano Recinto:04-002-025-00030-00043 Cultivo:62000 PASTOS PERMANENTES DE 5 O MAS AÑOS-SIN VARIEDAD Secano Recinto:04-002-025-00030-00042 Cultivo:62000 PASTOS PERMANENTES DE 5 O MAS AÑOS-SIN VARIEDAD Secano Recinto:04-002-025-00030-00041 Cultivo:62000 PASTOS PERMANENTES DE 5 O MAS AÑOS-SIN VARIEDAD Secano Recinto:04-002-025-00030-00039 Cultivo:62000 PASTOS PERMANENTES DE 5 O MAS AÑOS-SIN VARIEDAD Secano
86128	Recinto de Forrajeras que no ha contabilizado para Carga Ganadera por no tener una explotación válida para el cálculo de la Carga Ganadera Recinto:04-002-028-00161-00003 Cultivo:62 PASTOS PERMANENTES DE 5 O MAS AÑOS- Recinto:04-002-025-00030-00043 Cultivo:62 PASTOS PERMANENTES DE 5 O MAS AÑOS- Recinto:04-002-025-00030-00042 Cultivo:62 PASTOS PERMANENTES DE 5 O MAS AÑOS- Recinto:04-002-025-00030-00041 Cultivo:62 PASTOS PERMANENTES DE 5 O MAS AÑOS- Recinto:04-002-025-00030-00039 Cultivo:62 PASTOS PERMANENTES DE 5 O MAS AÑOS-

(1) Con incidencias que retienen pago o deniegan el expediente.

(2) Se calcula sobre superficie declarada admisible.

(3) Aplicación del artículo 16 bis del RD 147/2023.

(4) Expediente con algunos recintos de pastos permanentes ubicados en espacios protegidos donde la carga ganadera mínima será 0,1 UGM/ha.

Puede verificar la integridad de una copia de este documento mediante la lectura del código QR adjunto o mediante el acceso a la dirección <https://ws050.juntadeandalucia.es/verificarFirma> indicando el código de VERIFICACIÓN

FIRMADO POR	JUAN JOSE SOLER GARCIA	20/02/2025
	ROCIO GUIJARRO MILLAN	
VERIFICACIÓN	Pk2jmQ3ESFH4J84V5UNKP32UXX5TB9	PÁG. 55/1379



**APELLIDOS Y NOMBRE / RAZÓN SOCIAL**

MARTIN ROVIRA FRANCISCO JAVIER

NIF

****5709*

EXPEDIENTE

1236185

RESOLUCIÓN

DENEGACIÓN DE LA AYUDA

DATOS DE MANTENIMIENTO UNIDADES**GRUPO DE PAGO**

ZONAS DE LIMITACIONES ESPECIFICAS

**Sup. Dec.
Admisible**

127,56

**Sup.
Propuesta**

8,28

Sobredecl.

119,28

% Sobredecl.

93,51

APLICACIÓN DE REDUCCIONES Y PENALIZACIONES (%)

Criterios de subvencionabilidad (1)	Presentación tardía	Omisión declaración	Condicionalidad
100,00	0,00	0,00	0,00

IMPORTE (Euros)

Calculado(2)	Reducción	Penalización	Reducción Penalización (3)	Penalización adicional	Propuesto	FEADER	MAPA	CAPADR
2.816,00 €	2.633,21 €	182,79 €	0,00 €	2.633,21 €	0,00 €	0,00 €	0,00 €	0,00 €
Importe Unitario:	128,00 €	Nuevo Importe Unitario:	22,08 €					

RECINTOS PROPUESTOS

REF.	REFERENCIA SIGPAC	CULTIVO	S/R	USO SIGPAC	Sup. Dec. admisible	Sup. Campo	Sup. Determ.	Sup. Propuesta
7475657	04-073-001-00093-0001	PASTOS PERMANENTES DE 5 O MAS AÑOS	S		17,80		17,80	0,00
7475660	04-073-001-00094-0001	PASTOS PERMANENTES DE 5 O MAS AÑOS	S		6,90		6,90	0,00
7475661	04-073-001-00094-0002	PASTOS PERMANENTES DE 5 O MAS AÑOS	S		0,15		0,15	0,00
7475662	04-073-001-00094-0003	PASTOS PERMANENTES DE 5 O MAS AÑOS	S		5,53		5,53	0,00
7475663	04-073-001-00095-0001	PASTOS PERMANENTES DE 5 O MAS AÑOS	S		7,77		7,77	0,00
7475667	04-073-001-00095-0005	PASTOS PERMANENTES DE 5 O MAS AÑOS	S		2,74		2,74	0,00
7475676	04-073-001-00096-0011	PASTOS PERMANENTES DE 5 O MAS AÑOS	S		33,05		33,05	0,00
7475677	04-073-001-00096-0010	PASTOS PERMANENTES DE 5 O MAS AÑOS	S		1,31		1,31	0,00
7475680	04-073-001-00097-0002	PASTOS PERMANENTES DE 5 O MAS AÑOS	S		1,01		1,01	0,00
7475681	04-073-001-00097-0004	PASTOS PERMANENTES DE 5 O MAS AÑOS	S		3,17		3,17	0,00
7475683	04-073-001-00097-0003	PASTOS PERMANENTES DE 5 O MAS AÑOS	S		1,40		1,40	0,00
7475684	04-073-001-00097-0001	PASTOS PERMANENTES DE 5 O MAS AÑOS	S		0,79		0,79	0,00
7475689	04-073-001-00102-0002	PASTOS PERMANENTES DE 5 O MAS AÑOS	S		4,07		4,07	0,00
7475691	04-073-001-00104-0002	PASTOS PERMANENTES DE 5 O MAS AÑOS	S		4,14		4,14	0,00
7475692	04-073-001-00104-0003	PASTOS PERMANENTES DE 5 O MAS AÑOS	S		4,79		4,79	0,00
7475695	04-073-001-00110-0001	PASTOS PERMANENTES DE 5 O MAS AÑOS	S		17,38		17,38	0,00
7475698	04-073-001-00112-0001	PASTOS PERMANENTES DE 5 O MAS AÑOS	S		7,28		7,28	0,00
7475701	04-073-001-00114-0006	PASTOS PERMANENTES DE 5 O MAS AÑOS	S		0,99		0,99	0,99
7475703	04-073-001-00114-0007	PASTOS PERMANENTES DE 5 O MAS AÑOS	S		4,76		4,76	4,76
7475704	04-073-001-00114-0001	PASTOS PERMANENTES DE 5 O MAS AÑOS	S		0,49		0,49	0,49
7475706	04-073-001-00114-0005	PASTOS PERMANENTES DE 5 O MAS AÑOS	S		2,04		2,04	2,04

(1) Con incidencias que retienen pago o deniegan el expediente.

(2) Se calcula sobre superficie declarada admisible.

(3) Aplicación del artículo 16 bis del RD 147/2023.

(4) Expediente con algunos recintos de pastos permanentes ubicados en espacios protegidos donde la carga ganadera mínima será 0,1 UGM/ha.

Puede verificar la integridad de una copia de este documento mediante la lectura del código QR adjunto o mediante el acceso a la dirección <https://ws050.juntadeandalucia.es/verificarFirma> indicando el código de VERIFICACIÓN

FIRMADO POR

JUAN JOSE SOLER GARCIA

20/02/2025

ROCIO GUIJARRO MILLAN

VERIFICACIÓN

Pk2jmQ3ESFH4J84V5UNKP32UXX5TB9

PÁG. 56/1379





INCIDENCIAS

INCIDENCIA DESCRIPCIÓN

3790	Recinto declarado inactivo Recinto:04-073-001-00093-00001 Cultivo: - Recinto:04-073-001-00094-00001 Cultivo: - Recinto:04-073-001-00094-00002 Cultivo: - Recinto:04-073-001-00094-00003 Cultivo: - Recinto:04-073-001-00095-00001 Cultivo: - Recinto:04-073-001-00095-00005 Cultivo: - Recinto:04-073-001-00096-00010 Cultivo: - Recinto:04-073-001-00096-00011 Cultivo: - Recinto:04-073-001-00097-00001 Cultivo: - Recinto:04-073-001-00097-00002 Cultivo: - Recinto:04-073-001-00097-00003 Cultivo: - Recinto:04-073-001-00097-00004 Cultivo: - Recinto:04-073-001-00102-00002 Cultivo: - Recinto:04-073-001-00104-00002 Cultivo: - Recinto:04-073-001-00104-00003 Cultivo: - Recinto:04-073-001-00110-00001 Cultivo: - Recinto:04-073-001-00112-00001 Cultivo: -
74053	Importe inferior a 100 Euros

Datos considerados para el Cálculo de la Carga Ganadera del expediente

Superficie determinada para Cálculo Carga Ganadera: 203,27 ha
 Carga Ganadera del Expediente: 0,12 ugm/ha (4)

Explotación	Especie	Ugm Calculada para CG
ES040730001030	CAPRINA	1,08
ES040730001030	OVINA	23,74

Recintos Determinados para el Cálculo de Garga Ganadera

REF.	REFERENCIA SIGPAC	CULTIVO	DESCRIPCIÓN CULTIVO	S/R	SUP. PROPUESTA (ha)
7475657	04-073-001-00093-00001	62000	PASTOS PERMANENTES DE 5 O MAS AÑOS-SIN VARIEDAD	S	17,80
7475660	04-073-001-00094-00001	62000	PASTOS PERMANENTES DE 5 O MAS AÑOS-SIN VARIEDAD	S	6,90
7475661	04-073-001-00094-00002	62000	PASTOS PERMANENTES DE 5 O MAS AÑOS-SIN VARIEDAD	S	0,15
7475662	04-073-001-00094-00003	62000	PASTOS PERMANENTES DE 5 O MAS AÑOS-SIN VARIEDAD	S	5,53
7475663	04-073-001-00095-00001	62000	PASTOS PERMANENTES DE 5 O MAS AÑOS-SIN VARIEDAD	S	7,77
7475667	04-073-001-00095-00005	62000	PASTOS PERMANENTES DE 5 O MAS AÑOS-SIN VARIEDAD	S	2,74
7475676	04-073-001-00096-00011	62000	PASTOS PERMANENTES DE 5 O MAS AÑOS-SIN VARIEDAD	S	33,05
7475677	04-073-001-00096-00010	62000	PASTOS PERMANENTES DE 5 O MAS AÑOS-SIN VARIEDAD	S	1,31
7475680	04-073-001-00097-00002	62000	PASTOS PERMANENTES DE 5 O MAS AÑOS-SIN VARIEDAD	S	1,01
7475681	04-073-001-00097-00004	62000	PASTOS PERMANENTES DE 5 O MAS AÑOS-SIN VARIEDAD	S	3,17
7475683	04-073-001-00097-00003	62000	PASTOS PERMANENTES DE 5 O MAS AÑOS-SIN VARIEDAD	S	1,40
7475684	04-073-001-00097-00001	62000	PASTOS PERMANENTES DE 5 O MAS AÑOS-SIN VARIEDAD	S	0,79
7475687	04-073-001-00097-00009	62000	PASTOS PERMANENTES DE 5 O MAS AÑOS-SIN VARIEDAD	S	0,71
7475689	04-073-001-00102-00002	62000	PASTOS PERMANENTES DE 5 O MAS AÑOS-SIN VARIEDAD	S	4,07
7475691	04-073-001-00104-00002	62000	PASTOS PERMANENTES DE 5 O MAS AÑOS-SIN VARIEDAD	S	4,14
7475692	04-073-001-00104-00003	62000	PASTOS PERMANENTES DE 5 O MAS AÑOS-SIN	S	4,79

(1) Con incidencias que retienen pago o deniegan el expediente.
 (2) Se calcula sobre superficie declarada admisible.
 (3) Aplicación del artículo 16 bis del RD 147/2023.
 (4) Expediente con algunos recintos de pastos permanentes ubicados en espacios protegidos donde la carga ganadera mínima será 0,1 UGM/ha.

Puede verificar la integridad de una copia de este documento mediante la lectura del código QR adjunto o mediante el acceso a la dirección https://ws050.juntadeandalucia.es/verificarFirma indicando el código de VERIFICACIÓN			
FIRMADO POR	JUAN JOSE SOLER GARCIA ROCIO GUIJARRO MILLAN	20/02/2025	
VERIFICACIÓN	Pk2jmQ3ESFH4J84V5UNKP32UXX5TB9	PÁG. 57/1379	



Recintos Determinados para el Cálculo de Garga Ganadera

REF.	REFERENCIA SIGPAC	CULTIVO	DESCRIPCIÓN CULTIVO	S/R	SUP. PROPUESTA (ha)
			VARIEDAD		
7475695	04-073-001-00110-00001	62000	PASTOS PERMANENTES DE 5 O MAS AÑOS-SIN VARIEDAD	S	17,38
7475698	04-073-001-00112-00001	62000	PASTOS PERMANENTES DE 5 O MAS AÑOS-SIN VARIEDAD	S	7,28
7475701	04-073-001-00114-00006	62000	PASTOS PERMANENTES DE 5 O MAS AÑOS-SIN VARIEDAD	S	0,99
7475703	04-073-001-00114-00007	62000	PASTOS PERMANENTES DE 5 O MAS AÑOS-SIN VARIEDAD	S	4,76
7475704	04-073-001-00114-00001	62000	PASTOS PERMANENTES DE 5 O MAS AÑOS-SIN VARIEDAD	S	0,49
7475706	04-073-001-00114-00005	62000	PASTOS PERMANENTES DE 5 O MAS AÑOS-SIN VARIEDAD	S	2,04
7475715	04-073-001-00119-00002	62000	PASTOS PERMANENTES DE 5 O MAS AÑOS-SIN VARIEDAD	S	12,16
7475719	04-073-001-00121-00002	62000	PASTOS PERMANENTES DE 5 O MAS AÑOS-SIN VARIEDAD	S	12,04
7475720	04-073-001-00123-00001	62000	PASTOS PERMANENTES DE 5 O MAS AÑOS-SIN VARIEDAD	S	28,45
7475721	04-073-001-00124-00001	62000	PASTOS PERMANENTES DE 5 O MAS AÑOS-SIN VARIEDAD	S	15,92
7475722	04-073-001-00134-00001	62000	PASTOS PERMANENTES DE 5 O MAS AÑOS-SIN VARIEDAD	S	1,02
7475732	04-073-001-00134-00002	62000	PASTOS PERMANENTES DE 5 O MAS AÑOS-SIN VARIEDAD	S	5,41

(1) Con incidencias que retienen pago o deniegan el expediente.

(2) Se calcula sobre superficie declarada admisible.

(3) Aplicación del artículo 16 bis del RD 147/2023.

(4) Expediente con algunos recintos de pastos permanentes ubicados en espacios protegidos donde la carga ganadera mínima será 0,1 UGM/ha.

Puede verificar la integridad de una copia de este documento mediante la lectura del código QR adjunto o mediante el acceso a la dirección <https://ws050.juntadeandalucia.es/verificarFirma> indicando el código de VERIFICACIÓN

FIRMADO POR	JUAN JOSE SOLER GARCIA	20/02/2025	
	ROCIO GUIJARRO MILLAN		
VERIFICACIÓN	Pk2jmQ3ESFH4J84V5UNKP32UXX5TB9	PÁG. 58/1379	



APELLIDOS Y NOMBRE / RAZÓN SOCIAL

MARTINEZ GARCIA MANUEL

NIF
****7849*

EXPEDIENTE
1163512

RESOLUCIÓN
CONCESIÓN DE LA AYUDA

DATOS DE MANTENIMIENTO UNIDADES

GRUPO DE PAGO	Sup. Dec. Admisible	Sup. Propuesta	Sobredecl.	% Sobredecl.
ZONAS DE LIMITACIONES ESPECIFICAS	2,60	2,60	0,00	0,00

APLICACIÓN DE REDUCCIONES Y PENALIZACIONES (%)

Criterios de subvencionabilidad (1)	Presentación tardía	Omisión declaración	Condicionalidad
0,00	0,00	0,00	0,00

IMPORTE (Euros)

Calculado(2)	Reducción	Penalización	Reducción Penalización (3)	Penalización adicional	Propuesto	FEADER	MAPA	CAPADR
332,80 €	0,00 €	0,00 €	0,00 €	0,00 €	332,80 €	282,88 €	17,27 €	32,65 €
Importe Unitario:	128,00 €	Nuevo Importe Unitario:	128,00 €					

RECINTOS PROPUESTOS

REF.	REFERENCIA SIGPAC	CULTIVO	S/R	USO SIGPAC	Sup. Dec. admisible	Sup. Campo	Sup. Determ.	Sup. Propuesta
1700000006278917	04-045-023-00006-0001	OLIVAR	S		0,43		0,43	0,43
1700000006278918	04-045-037-00022-0001	OLIVAR	R		0,33		0,33	0,33
1700000006278919	04-045-023-00006-0002	ALMENDROS	S		1,84		1,84	1,84

(1) Con incidencias que retienen pago o deniegan el expediente.

(2) Se calcula sobre superficie declarada admisible.

(3) Aplicación del artículo 16 bis del RD 147/2023.

(4) Expediente con algunos recintos de pastos permanentes ubicados en espacios protegidos donde la carga ganadera mínima será 0,1 UGM/ha.

Puede verificar la integridad de una copia de este documento mediante la lectura del código QR adjunto o mediante el acceso a la dirección <https://ws050.juntadeandalucia.es/verificarFirma> indicando el código de VERIFICACIÓN

FIRMADO POR	JUAN JOSE SOLER GARCIA	20/02/2025
	ROCIO GUIJARRO MILLAN	
VERIFICACIÓN	Pk2jmQ3ESFH4J84V5UNKP32UXX5TB9	PÁG. 59/1379



**APELLIDOS Y NOMBRE / RAZÓN SOCIAL**

MARTINEZ IMBARATO ARACELI

NIF

****5145*

EXPEDIENTE

1047343

RESOLUCIÓN

CONCESIÓN DE LA AYUDA

DATOS DE MANTENIMIENTO UNIDADES**GRUPO DE PAGO**

ZONAS DE LIMITACIONES ESPECIFICAS

**Sup. Dec.
Admisible**

8,52

**Sup.
Propuesta**

8,52

Sobredecl.

0,00

% Sobredecl.

0,00

APLICACIÓN DE REDUCCIONES Y PENALIZACIONES (%)

Criterios de subvencionabilidad (1)	Presentación tardía	Omisión declaración	Condicionalidad
0,00	0,00	0,00	0,00

IMPORTE (Euros)

Calculado(2)	Reducción	Penalización	Reducción Penalización (3)	Penalización adicional	Propuesto	FEADER	MAPA	CAPADR
1.090,56 €	0,00 €	0,00 €	0,00 €	0,00 €	1.090,56 €	926,98 €	56,60 €	106,98 €
Importe Unitario:	128,00 €	Nuevo Importe Unitario:	128,00 €					

RECINTOS PROPUESTOS

REF.	REFERENCIA SIGPAC	CULTIVO	S/R	USO SIGPAC	Sup. Dec. admisible	Sup. Campo	Sup. Determ.	Sup. Propuesta
1700000005264679	04-030-001-00015-0002	ALMENDROS	S		1,51		1,51	1,51
1700000005264680	04-030-001-00016-0001	ALMENDROS	S		2,21		2,21	2,21
1700000005264681	04-030-001-00015-0003	ALMENDROS	S		1,30		1,30	1,30
1700000005264682	04-030-001-00016-0004	ALMENDROS	S		1,44		1,44	1,44
1700000005264683	04-030-001-00068-0004	ALMENDROS	S		1,22		1,22	1,22
1700000005264684	04-030-001-00068-0005	ALMENDROS	S		0,84		0,84	0,84

(1) Con incidencias que retienen pago o deniegan el expediente.

(2) Se calcula sobre superficie declarada admisible.

(3) Aplicación del artículo 16 bis del RD 147/2023.

(4) Expediente con algunos recintos de pastos permanentes ubicados en espacios protegidos donde la carga ganadera mínima será 0,1 UGM/ha.

Puede verificar la integridad de una copia de este documento mediante la lectura del código QR adjunto o mediante el acceso a la dirección <https://ws050.juntadeandalucia.es/verificarFirma> indicando el código de VERIFICACIÓN

FIRMADO POR

JUAN JOSE SOLER GARCIA

20/02/2025

ROCIO GUIJARRO MILLAN

VERIFICACIÓN

Pk2jmQ3ESFH4J84V5UNKP32UXX5TB9

PÁG. 60/1379





APELLIDOS Y NOMBRE / RAZÓN SOCIAL

MARTINEZ PADILLA ANTONIO

NIF
****0757*

EXPEDIENTE
1083341

RESOLUCIÓN
CONCESIÓN DE LA AYUDA

DATOS DE MANTENIMIENTO UNIDADES

GRUPO DE PAGO	Sup. Dec. Admisible	Sup. Propuesta	Sobredecl.	% Sobredecl.
ZONAS DE LIMITACIONES ESPECIFICAS	2,39	2,39	0,00	0,00

APLICACIÓN DE REDUCCIONES Y PENALIZACIONES (%)

Criterios de subvencionabilidad (1)	Presentación tardía	Omisión declaración	Condicionalidad
0,00	0,00	0,00	0,00

IMPORTE (Euros)

Calculado(2)	Reducción	Penalización	Reducción Penalización (3)	Penalización adicional	Propuesto	FEADER	MAPA	CAPADR
305,92 €	0,00 €	0,00 €	0,00 €	0,00 €	305,92 €	260,03 €	15,88 €	30,01 €
Importe Unitario:	128,00 €	Nuevo Importe Unitario:	128,00 €					

RECINTOS PROPUESTOS

REF.	REFERENCIA SIGPAC	CULTIVO	S/R	USO SIGPAC	Sup. Dec. admisible	Sup. Campo	Sup. Determ.	Sup. Propuesta
-485323	04-002-006-00037-0001	HIGUERA	S		0,19		0,19	0,19
1700000005660280	04-002-006-00038-0001	ALMENDROS	S		2,20		2,20	2,20

(1) Con incidencias que retienen pago o deniegan el expediente.

(2) Se calcula sobre superficie declarada admisible.

(3) Aplicación del artículo 16 bis del RD 147/2023.

(4) Expediente con algunos recintos de pastos permanentes ubicados en espacios protegidos donde la carga ganadera mínima será 0,1 UGM/ha.

Puede verificar la integridad de una copia de este documento mediante la lectura del código QR adjunto o mediante el acceso a la dirección <https://ws050.juntadeandalucia.es/verificarFirma> indicando el código de VERIFICACIÓN

FIRMADO POR	JUAN JOSE SOLER GARCIA	20/02/2025
	ROCIO GUIJARRO MILLAN	
VERIFICACIÓN	Pk2jmQ3ESFH4J84V5UNKP32UXX5TB9	PÁG. 61/1379





APELLIDOS Y NOMBRE / RAZÓN SOCIAL

MARTINEZ PADILLA FRANCISCO

NIF
****1655*

EXPEDIENTE
1083454

RESOLUCIÓN
CONCESIÓN DE LA AYUDA

DATOS DE MANTENIMIENTO UNIDADES

GRUPO DE PAGO	Sup. Dec. Admisible	Sup. Propuesta	Sobredecl.	% Sobredecl.
ZONAS DE LIMITACIONES ESPECIFICAS	2,20	2,20	0,00	0,00

APLICACIÓN DE REDUCCIONES Y PENALIZACIONES (%)

Criterios de subvencionabilidad (1)	Presentación tardía	Omisión declaración	Condicionalidad
0,00	0,00	0,00	0,00

IMPORTE (Euros)

Calculado(2)	Reducción	Penalización	Reducción Penalización (3)	Penalización adicional	Propuesto	FEADER	MAPA	CAPADR
281,60 €	0,00 €	0,00 €	0,00 €	0,00 €	281,60 €	239,36 €	14,62 €	27,62 €
Importe Unitario:	128,00 €	Nuevo Importe Unitario:	128,00 €					

RECINTOS PROPUESTOS

REF.	REFERENCIA SIGPAC	CULTIVO	S/R	USO SIGPAC	Sup. Dec. admisible	Sup. Campo	Sup. Determ.	Sup. Propuesta
170000005660929	04-002-006-00026-0005	OLIVAR	S		0,04		0,04	0,04
170000005660930	04-002-006-00033-0002	OLIVAR	S		0,09		0,09	0,09
170000005660931	04-002-006-00037-0003	OLIVAR	S		0,52		0,52	0,52
170000005660932	04-002-006-00038-0001	ALMENDROS	S		0,96		0,96	0,96
170000005660933	04-002-006-00033-0011	ALMENDROS	S		0,59		0,59	0,59

(1) Con incidencias que retienen pago o deniegan el expediente.

(2) Se calcula sobre superficie declarada admisible.

(3) Aplicación del artículo 16 bis del RD 147/2023.

(4) Expediente con algunos recintos de pastos permanentes ubicados en espacios protegidos donde la carga ganadera mínima será 0,1 UGM/ha.

Puede verificar la integridad de una copia de este documento mediante la lectura del código QR adjunto o mediante el acceso a la dirección <https://ws050.juntadeandalucia.es/verificarFirma> indicando el código de VERIFICACIÓN

FIRMADO POR	JUAN JOSE SOLER GARCIA	20/02/2025	
	ROCIO GUIJARRO MILLAN		
VERIFICACIÓN	Pk2jmQ3ESFH4J84V5UNKP32UXX5TB9	PÁG. 62/1379	

**APELLIDOS Y NOMBRE / RAZÓN SOCIAL**

MARTINEZ PADILLA MANUEL

NIF

****9996*

EXPEDIENTE

1083581

RESOLUCIÓN

DENEGACIÓN DE LA AYUDA

DATOS DE MANTENIMIENTO UNIDADES

GRUPO DE PAGO	Sup. Dec. Admisible	Sup. Propuesta	Sobredecl.	% Sobredecl.
ZONAS DE LIMITACIONES ESPECIFICAS	0,00	0,00	0,00	0,00

APLICACIÓN DE REDUCCIONES Y PENALIZACIONES (%)

Criterios de subvencionabilidad (1)	Presentación tardía	Omisión declaración	Condicionalidad
100,00	0,00	0,00	0,00

IMPORTE (Euros)

Calculado(2)	Reducción	Penalización	Reducción Penalización (3)	Penalización adicional	Propuesto	FEADER	MAPA	CAPADR
0,00 €	0,00 €	0,00 €	0,00 €	0,00 €	0,00 €	0,00 €	0,00 €	0,00 €
Importe Unitario:	128,00 €	Nuevo Importe Unitario:	0,00 €					

RECINTOS PROPUESTOS

REF.	REFERENCIA SIGPAC	CULTIVO	S/R	USO SIGPAC	Sup. Dec. admisible	Sup. Campo	Sup. Determ.	Sup. Propuesta
-48548	04-002-006-00026-0004	OTROS FRUTALES	S		0,03		0,03	0,03
170000005661689	04-002-006-00026-0005	OLIVAR	S		0,05		0,05	0,05
170000005661690	04-002-006-00031-0003	OLIVAR	S		0,12		0,12	0,12
170000005661691	04-002-006-00029-0001	OLIVAR	S		0,28		0,28	0,28
170000005661692	04-002-005-00039-0004	ALMENDROS	S		1,43		1,43	1,43
170000005661693	04-002-006-00029-0005	ALMENDROS	S		0,03		0,03	0,03
170000005661694	04-002-006-00033-0009	ALMENDROS	S		0,02		0,02	0,02
170000005661695	04-002-006-00026-0002	ALMENDROS	S		0,24		0,24	0,24
170000005661696	04-002-006-00031-0004	ALMENDROS	S		0,02		0,02	0,02

INCIDENCIAS**INCIDENCIA DESCRIPCIÓN**

2454	Solicitante de intervención 6613 cuyo regimen de afiliacion a la SS no es ni el sistema especial agrario(cuenta ajena) ni autonomo con actividad agraria.
74018	Productor que no es agricultor a título principal, según los datos del ejercicio fiscal n-1 y seguridad socia.
74053	Importe inferior a 100 Euros

(1) Con incidencias que retienen pago o deniegan el expediente.

(2) Se calcula sobre superficie declarada admisible.

(3) Aplicación del artículo 16 bis del RD 147/2023.

(4) Expediente con algunos recintos de pastos permanentes ubicados en espacios protegidos donde la carga ganadera mínima será 0,1 UGM/ha.

Puede verificar la integridad de una copia de este documento mediante la lectura del código QR adjunto o mediante el acceso a la dirección <https://ws050.juntadeandalucia.es/verificarFirma> indicando el código de VERIFICACIÓN

FIRMADO POR	JUAN JOSE SOLER GARCIA	20/02/2025
	ROCIO GUIJARRO MILLAN	
VERIFICACIÓN	Pk2jmQ3ESFH4J84V5UNKP32UXX5TB9	PÁG. 63/1379



**APELLIDOS Y NOMBRE / RAZÓN SOCIAL**

MARTINEZ PORTERO ANTONIO

NIF

****8909*

EXPEDIENTE

1092290

RESOLUCIÓN

DENEGACIÓN DE LA AYUDA

DATOS DE MANTENIMIENTO UNIDADES

GRUPO DE PAGO	Sup. Dec. Admisible	Sup. Propuesta	Sobredecl.	% Sobredecl.
ZONAS DE LIMITACIONES ESPECIFICAS	0,06	0,06	0,00	0,00

APLICACIÓN DE REDUCCIONES Y PENALIZACIONES (%)

Criterios de subvencionabilidad (1)	Presentación tardía	Omisión declaración	Condicionalidad
100,00	0,00	0,00	0,00

IMPORTE (Euros)

Calculado(2)	Reducción	Penalización	Reducción Penalización (3)	Penalización adicional	Propuesto	FEADER	MAPA	CAPADR
7,68 €	0,00 €	0,00 €	0,00 €	0,00 €	0,00 €	0,00 €	0,00 €	0,00 €
Importe Unitario:	128,00 €	Nuevo Importe Unitario:	128,00 €					

RECINTOS PROPUESTOS

REF.	REFERENCIA SIGPAC	CULTIVO	S/R	USO SIGPAC	Sup. Dec. admisible	Sup. Campo	Sup. Determ.	Sup. Propuesta
1700000005530045	04-067-002-00313-0002	OLIVAR	S		0,06		0,06	0,06

INCIDENCIAS**INCIDENCIA DESCRIPCIÓN**

74053	Importe inferior a 100 Euros
86120	Para explotaciones de pastos permanentes ubicadas en espacios protegidos la carga ganadera mínima será 0,1 UGM/ha. Recinto:04-067-001-00053-00001 Cultivo:62000 PASTOS PERMANENTES DE 5 O MAS AÑOS-SIN VARIEDAD Secano Carga Ganadera:0
86122	Recinto superficie forrajera que realiza la actividad de producción de pastoreo y no declara el o los códigos del Registro de Explotaciones Ganaderas de Andalucía, REGA. Recinto:04-067-001-00053-00001 Cultivo:62000 PASTOS PERMANENTES DE 5 O MAS AÑOS-SIN VARIEDAD Secano
86124	Recinto de forrajera para Cálculo de Carga Ganadera que No pertenece a Explotación. Recinto:04-067-001-00053-00001 Cultivo:62000 PASTOS PERMANENTES DE 5 O MAS AÑOS-SIN VARIEDAD Secano

Datos considerados para el Cálculo de la Carga Ganadera del expediente

Superficie determinada para Cálculo Carga Ganadera: 0,00 ha
Carga Ganadera del Expediente: 0,00 ugm/ha

(1) Con incidencias que retienen pago o deniegan el expediente.

(2) Se calcula sobre superficie declarada admisible.

(3) Aplicación del artículo 16 bis del RD 147/2023.

(4) Expediente con algunos recintos de pastos permanentes ubicados en espacios protegidos donde la carga ganadera mínima será 0,1 UGM/ha.

Puede verificar la integridad de una copia de este documento mediante la lectura del código QR adjunto o mediante el acceso a la dirección <https://ws050.juntadeandalucia.es/verificarFirma> indicando el código de VERIFICACIÓN

FIRMADO POR	JUAN JOSE SOLER GARCIA	20/02/2025
	ROCIO GUIJARRO MILLAN	
VERIFICACIÓN	Pk2jmQ3ESFH4J84V5UNKP32UXX5TB9	PÁG. 64/1379






Incidencias de carga ganadera

INCIDENCIA DESCRIPCIÓN

86122	Recinto superficie forrajera que realiza la actividad de producción de pastoreo y no declara el o los códigos del Registro de Explotaciones Ganaderas de Andalucía, REGA. Recinto:04-067-001-00053-00001 Cultivo:62000 PASTOS PERMANENTES DE 5 O MAS AÑOS-SIN VARIEDAD Secano
86124	Recinto de forrajera para Cálculo de Carga Ganadera que No pertenece a Explotación. Recinto:04-067-001-00053-00001 Cultivo:62000 PASTOS PERMANENTES DE 5 O MAS AÑOS-SIN VARIEDAD Secano
86128	Recinto de Forrajeras que no ha contabilizado para Carga Ganadera por no tener una explotación válida para el cálculo de la Carga Ganadera Recinto:04-067-001-00049-00001 Cultivo:62 PASTOS PERMANENTES DE 5 O MAS AÑOS- Recinto:04-067-002-00313-00001 Cultivo:62 PASTOS PERMANENTES DE 5 O MAS AÑOS- Recinto:04-067-001-00053-00001 Cultivo:62 PASTOS PERMANENTES DE 5 O MAS AÑOS- Recinto:04-067-005-00354-00007 Cultivo:62 PASTOS PERMANENTES DE 5 O MAS AÑOS-
86133	Recinto de forrajera No solicitado para Cálculo de Carga Ganadera que No pertenece a Explotación. Recinto:04-067-001-00049-00001 Cultivo:62000 PASTOS PERMANENTES DE 5 O MAS AÑOS-SIN VARIEDAD Secano Recinto:04-067-002-00313-00001 Cultivo:62000 PASTOS PERMANENTES DE 5 O MAS AÑOS-SIN VARIEDAD Secano Recinto:04-067-005-00354-00007 Cultivo:62000 PASTOS PERMANENTES DE 5 O MAS AÑOS-SIN VARIEDAD Secano

(1) Con incidencias que retienen pago o deniegan el expediente.
 (2) Se calcula sobre superficie declarada admisible.
 (3) Aplicación del artículo 16 bis del RD 147/2023.
 (4) Expediente con algunos recintos de pastos permanentes ubicados en espacios protegidos donde la carga ganadera mínima será 0,1 UGM/ha.

Puede verificar la integridad de una copia de este documento mediante la lectura del código QR adjunto o mediante el acceso a la dirección https://ws050.juntadeandalucia.es/verificarFirma indicando el código de VERIFICACIÓN			
FIRMADO POR	JUAN JOSE SOLER GARCIA ROCIO GUIJARRO MILLAN	20/02/2025	
VERIFICACIÓN	Pk2jmQ3ESFH4J84V5UNKP32UXX5TB9	PÁG. 65/1379	



APELLIDOS Y NOMBRE / RAZÓN SOCIAL

MARTINEZ REOLID PEDRO

NIF

****4170*

EXPEDIENTE

1289733

RESOLUCIÓN

DENEGACIÓN DE LA AYUDA

DATOS DE MANTENIMIENTO UNIDADES

GRUPO DE PAGO	Sup. Dec. Admisible	Sup. Propuesta	Sobredecl.	% Sobredecl.
ZONAS DE LIMITACIONES ESPECIFICAS	0,00	0,00	0,00	0,00

APLICACIÓN DE REDUCCIONES Y PENALIZACIONES (%)

Criterios de subvencionabilidad (1)	Presentación tardía	Omisión declaración	Condicionalidad
100,00	0,00	0,00	0,00

IMPORTE (Euros)

Calculado(2)	Reducción	Penalización	Reducción Penalización (3)	Penalización adicional	Propuesto	FEADER	MAPA	CAPADR
0,00 €	0,00 €	0,00 €	0,00 €	0,00 €	0,00 €	0,00 €	0,00 €	0,00 €
Importe Unitario:	128,00 €	Nuevo Importe Unitario:	0,00 €					

INCIDENCIAS

INCIDENCIA DESCRIPCIÓN

- 74051 Solicitante de intervención 6613, que no declara ningun recinto en zona desfavorecida.
- 74053 Importe inferior a 100 Euros
- 86022 Verifica que determinados recintos declarados por el expte para la operación, no se corresponde con la ZONA DESFAVORECIDA. Y no ha sido solicitada la operación análoga o correspondiente.
 Recinto:04-063-005-00055-00001 Cultivo:20000 BARBECHO TRADICIONAL-SIN VARIEDAD Secano Operación correcta del recinto:6613.1
 Recinto:04-063-005-00058-00001 Cultivo:20000 BARBECHO TRADICIONAL-SIN VARIEDAD Secano Operación correcta del recinto:6613.1
 Recinto:04-063-005-00079-00001 Cultivo:6000 CENTENO-SIN VARIEDAD Secano Operación correcta del recinto:6613.1
 Recinto:04-063-005-00080-00001 Cultivo:6000 CENTENO-SIN VARIEDAD Secano Operación correcta del recinto:6613.1
 Recinto:04-063-005-00089-00005 Cultivo:6000 CENTENO-SIN VARIEDAD Secano Operación correcta del recinto:6613.1
 Recinto:04-063-005-00151-00004 Cultivo:20000 BARBECHO TRADICIONAL-SIN VARIEDAD Secano Operación correcta del recinto:6613.1
 Recinto:04-098-047-00046-00001 Cultivo:60000 ALFALFA-SIN VARIEDAD Secano Operación correcta del recinto:6613.1
 Recinto:04-098-047-00062-00001 Cultivo:60000 ALFALFA-SIN VARIEDAD Secano Operación correcta del recinto:6613.1
 Recinto:04-098-047-00080-00001 Cultivo:6000 CENTENO-SIN VARIEDAD Secano Operación correcta del recinto:6613.1
 Recinto:04-098-047-00098-00001 Cultivo:6000 CENTENO-SIN VARIEDAD Secano Operación correcta del recinto:6613.1

(1) Con incidencias que retienen pago o deniegan el expediente.

(2) Se calcula sobre superficie declarada admisible.

(3) Aplicación del artículo 16 bis del RD 147/2023.

(4) Expediente con algunos recintos de pastos permanentes ubicados en espacios protegidos donde la carga ganadera mínima será 0,1 UGM/ha.

Puede verificar la integridad de una copia de este documento mediante la lectura del código QR adjunto o mediante el acceso a la dirección <https://ws050.juntadeandalucia.es/verificarFirma> indicando el código de VERIFICACIÓN

FIRMADO POR	JUAN JOSE SOLER GARCIA	20/02/2025
	ROCIO GUIJARRO MILLAN	
VERIFICACIÓN	Pk2jmQ3ESFH4J84V5UNKP32UXX5TB9	PÁG. 66/1379



**APELLIDOS Y NOMBRE / RAZÓN SOCIAL**

MOYA CUEVAS JOSE

NIF

***0303*

EXPEDIENTE

1114468

RESOLUCIÓN

CONCESIÓN DE LA AYUDA

DATOS DE MANTENIMIENTO UNIDADES

GRUPO DE PAGO	Sup. Dec. Admisible	Sup. Propuesta	Sobredecl.	% Sobredecl.
ZONAS DE LIMITACIONES ESPECIFICAS	2,27	2,27	0,00	0,00

APLICACIÓN DE REDUCCIONES Y PENALIZACIONES (%)

Criterios de subvencionabilidad (1)	Presentación tardía	Omisión declaración	Condicionalidad
0,00	0,00	0,00	0,00

IMPORTE (Euros)

Calculado(2)	Reducción	Penalización	Reducción Penalización (3)	Penalización adicional	Propuesto	FEADER	MAPA	CAPADR
290,56 €	0,00 €	0,00 €	0,00 €	0,00 €	290,56 €	246,98 €	15,08 €	28,50 €
Importe Unitario:	128,00 €	Nuevo Importe Unitario:	128,00 €					

RECINTOS PROPUESTOS

REF.	REFERENCIA SIGPAC	CULTIVO	S/R	USO SIGPAC	Sup. Dec. admisible	Sup. Campo	Sup. Determ.	Sup. Propuesta
-500982	04-045-026-00186-0003	PASTOS PERMANENTES DE 5 O MAS AÑOS	S		0,71		0,71	0,71
170000005241815	04-045-026-00186-0001	PASTOS PERMANENTES DE 5 O MAS AÑOS	S		1,15		1,15	1,15
170000005241816	04-045-026-00196-0001	PASTOS PERMANENTES DE 5 O MAS AÑOS	S		0,41		0,41	0,41

INCIDENCIAS**INCIDENCIA DESCRIPCIÓN**

86122	Recinto superficie forrajera que realiza la actividad de producción de pastoreo y no declara el o los códigos del Registro de Explotaciones Ganaderas de Andalucía, REGA. Recinto:18-071-502-00048-00002 Cultivo:20000 BARBECHO TRADICIONAL-SIN VARIEDAD Secano
86124	Recinto de forrajera para Cálculo de Carga Ganadera que No pertenece a Explotación. Recinto:18-071-502-00048-00002 Cultivo:20000 BARBECHO TRADICIONAL-SIN VARIEDAD Secano

Datos considerados para el Cálculo de la Carga Ganadera del expediente

Superficie determinada para Cálculo Carga Ganadera: 2,27 ha
Carga Ganadera del Expediente: 16,07 ugm/ha

Explotación	Especie	Ugm Calculada para CG
ES040450002094	CAPRINA	36,49

Recintos Determinados para el Cálculo de Garga Ganadera

REF.	REFERENCIA SIGPAC	CULTIVO	DESCRIPCIÓN CULTIVO	S/R	SUP. PROPUESTA (ha)
-500982	04-045-026-00186-00003	62000	PASTOS PERMANENTES DE 5 O MAS AÑOS-SIN VARIEDAD	S	0,71
170000005241815	04-045-026-00186-00001	62000	PASTOS PERMANENTES DE 5 O MAS AÑOS-SIN VARIEDAD	S	1,15
170000005241816	04-045-026-00196-00001	62000	PASTOS PERMANENTES DE 5 O MAS AÑOS-SIN VARIEDAD	S	0,41

(1) Con incidencias que retienen pago o deniegan el expediente.

(2) Se calcula sobre superficie declarada admisible.

(3) Aplicación del artículo 16 bis del RD 147/2023.

(4) Expediente con algunos recintos de pastos permanentes ubicados en espacios protegidos donde la carga ganadera mínima será 0,1 UGM/ha.

Puede verificar la integridad de una copia de este documento mediante la lectura del código QR adjunto o mediante el acceso a la dirección <https://ws050.juntadeandalucia.es/verificarFirma> indicando el código de VERIFICACIÓN

FIRMADO POR	JUAN JOSE SOLER GARCIA	20/02/2025
	ROCIO GUIJARRO MILLAN	
VERIFICACIÓN	Pk2jmQ3ESFH4J84V5UNKP32UXX5TB9	PÁG. 67/1379





Incidencias de carga ganadera

INCIDENCIA DESCRIPCIÓN

- 86122 Recinto superficie forrajera que realiza la actividad de producción de pastoreo y no declara el o los códigos del Registro de Explotaciones Ganaderas de Andalucía, REGA.
Recinto:18-071-502-00048-00002 Cultivo:20000 BARBECHO TRADICIONAL-SIN VARIEDAD Secano
- 86124 Recinto de forrajera para Cálculo de Carga Ganadera que No pertenece a Explotación.
Recinto:18-071-502-00048-00002 Cultivo:20000 BARBECHO TRADICIONAL-SIN VARIEDAD Secano
- 86128 Recinto de Forrajeras que no ha contabilizado para Carga Ganadera por no tener una explotación válida para el cálculo de la Carga Ganadera
Recinto:18-071-502-00048-00002 Cultivo:20 BARBECHO TRADICIONAL-

(1) Con incidencias que retienen pago o deniegan el expediente.
(2) Se calcula sobre superficie declarada admisible.
(3) Aplicación del artículo 16 bis del RD 147/2023.
(4) Expediente con algunos recintos de pastos permanentes ubicados en espacios protegidos donde la carga ganadera mínima será 0,1 UGM/ha.

Puede verificar la integridad de una copia de este documento mediante la lectura del código QR adjunto o mediante el acceso a la dirección <https://ws050.juntadeandalucia.es/verificarFirma> indicando el código de VERIFICACIÓN

FIRMADO POR	JUAN JOSE SOLER GARCIA ROCIO GUIJARRO MILLAN	20/02/2025
VERIFICACIÓN	Pk2jmQ3ESFH4J84V5UNKP32UXX5TB9	PÁG. 68/1379



**APELLIDOS Y NOMBRE / RAZÓN SOCIAL**

NIETO TORRES ANTONIO JOSE

NIF

****0057*

EXPEDIENTE

1139005

RESOLUCIÓN

CONCESIÓN DE LA AYUDA

DATOS DE MANTENIMIENTO UNIDADES**GRUPO DE PAGO**
ZONAS DE LIMITACIONES ESPECIFICAS

Sup. Dec. Admisible	Sup. Propuesta	Sobredecl.	% Sobredecl.
4,66	4,66	0,00	0,00

APLICACIÓN DE REDUCCIONES Y PENALIZACIONES (%)

Criterios de subvencionabilidad (1)	Presentación tardía	Omisión declaración	Condicionalidad
0,00	0,00	0,00	0,00

IMPORTE (Euros)

Calculado(2)	Reducción	Penalización	Reducción Penalización (3)	Penalización adicional	Propuesto	FEADER	MAPA	CAPADR
596,48 €	0,00 €	0,00 €	0,00 €	0,00 €	596,48 €	507,01 €	30,96 €	58,51 €
Importe Unitario:	128,00 €	Nuevo Importe Unitario:	128,00 €					

RECINTOS PROPUESTOS

REF.	REFERENCIA SIGPAC	CULTIVO	S/R	USO SIGPAC	Sup. Dec. admisible	Sup. Campo	Sup. Determ.	Sup. Propuesta
-911826	04-045-009-00061-0004	PASTOS PERMANENTES DE 5 O MAS AÑOS	R		0,12		0,12	0,12
-911825	04-045-009-00061-0003	PASTOS PERMANENTES DE 5 O MAS AÑOS	S		0,06		0,06	0,06
-911824	04-045-009-00061-0002	PASTOS PERMANENTES DE 5 O MAS AÑOS	S		0,03		0,03	0,03
-911822	04-045-008-00027-0044	OLIVAR	R		0,01		0,01	0,01
-911821	04-045-008-00027-0043	OLIVAR	R		0,04		0,04	0,04
1700000005258234	04-045-008-00026-0013	OLIVAR	R		0,05		0,05	0,05
1700000005258235	04-045-008-00027-0013	OLIVAR	R		1,64		1,64	1,64
1700000005258236	04-045-009-00061-0001	HIGUERA	R		1,44		1,44	1,44
1700000005258239	04-045-008-00027-0008	OLIVAR	R		0,04		0,04	0,04
1700000005258240	04-045-008-00027-0009	OLIVAR	R		0,50		0,50	0,50
1700000005258241	04-045-008-00027-0007	OLIVAR	R		0,04		0,04	0,04
1700000005258242	04-045-008-00031-0001	PASTOS PERMANENTES DE 5 O MAS AÑOS	S		0,32		0,32	0,32
1700000005258243	04-045-008-00027-0039	PASTOS PERMANENTES DE 5 O MAS AÑOS	S		0,10		0,10	0,10
1700000005258244	04-045-008-00027-0040	PASTOS PERMANENTES DE 5 O MAS AÑOS	S		0,05		0,05	0,05
1700000005258245	04-045-008-00027-0020	OLIVAR	R		0,04		0,04	0,04
1700000005258246	04-045-008-00027-0021	OLIVAR	R		0,03		0,03	0,03
1700000005258247	04-045-008-00027-0014	OLIVAR	R		0,03		0,03	0,03
1700000005258248	04-045-008-00027-0015	OLIVAR	R		0,02		0,02	0,02
1700000005258249	04-045-008-00027-0010	OLIVAR	R		0,02		0,02	0,02
1700000005258250	04-045-008-00027-0011	OLIVAR	R		0,02		0,02	0,02
1700000005258251	04-045-008-00027-0037	ALMENDROS	R		0,05		0,05	0,05
1700000005258253	04-045-008-00027-0035	ALMENDROS	R		0,01		0,01	0,01

(1) Con incidencias que retienen pago o deniegan el expediente.

(2) Se calcula sobre superficie declarada admisible.

(3) Aplicación del artículo 16 bis del RD 147/2023.

(4) Expediente con algunos recintos de pastos permanentes ubicados en espacios protegidos donde la carga ganadera mínima será 0,1 UGM/ha.

Puede verificar la integridad de una copia de este documento mediante la lectura del código QR adjunto o mediante el acceso a la dirección <https://ws050.juntadeandalucia.es/verificarFirma> indicando el código de VERIFICACIÓN

FIRMADO POR

JUAN JOSE SOLER GARCIA

20/02/2025

ROCIO GUIJARRO MILLAN

VERIFICACIÓN

Pk2jmQ3ESFH4J84V5UNKP32UXX5TB9

PÁG. 69/1379





Datos considerados para el Cálculo de la Carga Ganadera del expediente

Superficie determinada para Cálculo Carga Ganadera: 0,68 ha

Carga Ganadera del Expediente: 68,19 ugm/ha

<u>Explotación</u>	<u>Especie</u>	<u>Ugm Calculada para CG</u>
ES040450001087	CAPRINA	45,33
ES040450001087	OVINA	0,67
ES040450001087	PORCINO	0,37

Recintos Determinados para el Cálculo de Garga Ganadera

<u>REF.</u>	<u>REFERENCIA SIGPAC</u>	<u>CULTIVO</u>	<u>DESCRIPCIÓN CULTIVO</u>	<u>S/R</u>	<u>SUP. PROPUESTA (ha)</u>
-911826	04-045-009-00061-00004	62000	PASTOS PERMANENTES DE 5 O MAS AÑOS-SIN VARIEDAD	R	0,12
-911825	04-045-009-00061-00003	62000	PASTOS PERMANENTES DE 5 O MAS AÑOS-SIN VARIEDAD	S	0,06
-911824	04-045-009-00061-00002	62000	PASTOS PERMANENTES DE 5 O MAS AÑOS-SIN VARIEDAD	S	0,03
1700000005258242	04-045-008-00031-00001	62000	PASTOS PERMANENTES DE 5 O MAS AÑOS-SIN VARIEDAD	S	0,32
1700000005258243	04-045-008-00027-00039	62000	PASTOS PERMANENTES DE 5 O MAS AÑOS-SIN VARIEDAD	S	0,10
1700000005258244	04-045-008-00027-00040	62000	PASTOS PERMANENTES DE 5 O MAS AÑOS-SIN VARIEDAD	S	0,05

(1) Con incidencias que retienen pago o deniegan el expediente.

(2) Se calcula sobre superficie declarada admisible.

(3) Aplicación del artículo 16 bis del RD 147/2023.

(4) Expediente con algunos recintos de pastos permanentes ubicados en espacios protegidos donde la carga ganadera mínima será 0,1 UGM/ha.

Puede verificar la integridad de una copia de este documento mediante la lectura del código QR adjunto o mediante el acceso a la dirección <https://ws050.juntadeandalucia.es/verificarFirma> indicando el código de VERIFICACIÓN

FIRMADO POR	JUAN JOSE SOLER GARCIA	20/02/2025	
	ROCIO GUIJARRO MILLAN		
VERIFICACIÓN	Pk2jmQ3ESFH4J84V5UNKP32UXX5TB9	PÁG. 70/1379	



APellidos y nombre / RAZÓN SOCIAL

NIETO TORRES BERNARDO

NIF
****8950*

EXPEDIENTE
1053641

RESOLUCIÓN
DENEGACIÓN DE LA AYUDA

DATOS DE MANTENIMIENTO UNIDADES

GRUPO DE PAGO	Sup. Dec. Admisible	Sup. Propuesta	Sobredecl.	% Sobredecl.
ZONAS DE LIMITACIONES ESPECIFICAS	0,02	0,02	0,00	0,00

APLICACIÓN DE REDUCCIONES Y PENALIZACIONES (%)

Criterios de subvencionabilidad (1)	Presentación tardía	Omisión declaración	Condicionidad
100,00	0,00	0,00	0,00

IMPORTE (Euros)

Calculado(2)	Reducción	Penalización	Reducción Penalización (3)	Penalización adicional	Propuesto	FEADER	MAPA	CAPADR
2,56 €	0,00 €	0,00 €	0,00 €	0,00 €	0,00 €	0,00 €	0,00 €	0,00 €
Importe Unitario:	128,00 €	Nuevo Importe Unitario:	128,00 €					

RECINTOS PROPUESTOS

REF.	REFERENCIA SIGPAC	CULTIVO	S/R	USO SIGPAC	Sup. Dec. admisible	Sup. Campo	Sup. Determ.	Sup. Propuesta
-926591	04-002-030-00388-0006	OTROS FRUTALES	S		0,02		0,02	0,02

(1) Con incidencias que retienen pago o deniegan el expediente.

(2) Se calcula sobre superficie declarada admisible.

(3) Aplicación del artículo 16 bis del RD 147/2023.

(4) Expediente con algunos recintos de pastos permanentes ubicados en espacios protegidos donde la carga ganadera mínima será 0,1 UGM/ha.

Puede verificar la integridad de una copia de este documento mediante la lectura del código QR adjunto o mediante el acceso a la dirección <https://ws050.juntadeandalucia.es/verificarFirma> indicando el código de VERIFICACIÓN

FIRMADO POR	JUAN JOSE SOLER GARCIA ROCIO GUIJARRO MILLAN	20/02/2025	
VERIFICACIÓN	Pk2jmQ3ESFH4J84V5UNKP32UXX5TB9	PÁG. 71/1379	



INCIDENCIAS

INCIDENCIA DESCRIPCIÓN

74053	Importe inferior a 100 Euros
86120	Para explotaciones de pastos permanentes ubicadas en espacios protegidos la carga ganadera mínima será 0,1 UGM/ha. Recinto:04-002-025-00031-00002 Cultivo:62000 PASTOS PERMANENTES DE 5 O MAS AÑOS-SIN VARIEDAD Secano Carga Ganadera:0 Recinto:04-002-025-00031-00003 Cultivo:62000 PASTOS PERMANENTES DE 5 O MAS AÑOS-SIN VARIEDAD Secano Carga Ganadera:0 Recinto:04-002-025-00034-00001 Cultivo:62000 PASTOS PERMANENTES DE 5 O MAS AÑOS-SIN VARIEDAD Secano Carga Ganadera:0 Recinto:04-002-025-00034-00003 Cultivo:62000 PASTOS PERMANENTES DE 5 O MAS AÑOS-SIN VARIEDAD Secano Carga Ganadera:0 Recinto:04-002-027-00098-00003 Cultivo:62000 PASTOS PERMANENTES DE 5 O MAS AÑOS-SIN VARIEDAD Secano Carga Ganadera:0 Recinto:04-002-028-00149-00001 Cultivo:62000 PASTOS PERMANENTES DE 5 O MAS AÑOS-SIN VARIEDAD Secano Carga Ganadera:0 Recinto:04-002-028-00160-00001 Cultivo:62000 PASTOS PERMANENTES DE 5 O MAS AÑOS-SIN VARIEDAD Secano Carga Ganadera:0 Recinto:04-002-028-00160-00003 Cultivo:62000 PASTOS PERMANENTES DE 5 O MAS AÑOS-SIN VARIEDAD Secano Carga Ganadera:0 Recinto:04-002-030-00388-00003 Cultivo:62000 PASTOS PERMANENTES DE 5 O MAS AÑOS-SIN VARIEDAD Secano Carga Ganadera:0
86122	Recinto superficie forrajera que realiza la actividad de producción de pastoreo y no declara el o los códigos del Registro de Explotaciones Ganaderas de Andalucía, REGA. Recinto:04-002-025-00031-00002 Cultivo:62000 PASTOS PERMANENTES DE 5 O MAS AÑOS-SIN VARIEDAD Secano Recinto:04-002-025-00031-00003 Cultivo:62000 PASTOS PERMANENTES DE 5 O MAS AÑOS-SIN VARIEDAD Secano Recinto:04-002-025-00034-00001 Cultivo:62000 PASTOS PERMANENTES DE 5 O MAS AÑOS-SIN VARIEDAD Secano Recinto:04-002-025-00034-00003 Cultivo:62000 PASTOS PERMANENTES DE 5 O MAS AÑOS-SIN VARIEDAD Secano Recinto:04-002-027-00098-00003 Cultivo:62000 PASTOS PERMANENTES DE 5 O MAS AÑOS-SIN VARIEDAD Secano Recinto:04-002-028-00149-00001 Cultivo:62000 PASTOS PERMANENTES DE 5 O MAS AÑOS-SIN VARIEDAD Secano Recinto:04-002-028-00160-00001 Cultivo:62000 PASTOS PERMANENTES DE 5 O MAS AÑOS-SIN VARIEDAD Secano Recinto:04-002-028-00160-00003 Cultivo:62000 PASTOS PERMANENTES DE 5 O MAS AÑOS-SIN VARIEDAD Secano Recinto:04-002-030-00388-00003 Cultivo:62000 PASTOS PERMANENTES DE 5 O MAS AÑOS-SIN VARIEDAD Secano
86124	Recinto de forrajera para Cálculo de Carga Ganadera que No pertenece a Explotación. Recinto:04-002-025-00031-00002 Cultivo:62000 PASTOS PERMANENTES DE 5 O MAS AÑOS-SIN VARIEDAD Secano Recinto:04-002-025-00031-00003 Cultivo:62000 PASTOS PERMANENTES DE 5 O MAS AÑOS-SIN VARIEDAD Secano Recinto:04-002-025-00034-00001 Cultivo:62000 PASTOS PERMANENTES DE 5 O MAS AÑOS-SIN VARIEDAD Secano Recinto:04-002-025-00034-00003 Cultivo:62000 PASTOS PERMANENTES DE 5 O MAS AÑOS-SIN VARIEDAD Secano Recinto:04-002-027-00098-00003 Cultivo:62000 PASTOS PERMANENTES DE 5 O MAS AÑOS-SIN VARIEDAD Secano Recinto:04-002-028-00149-00001 Cultivo:62000 PASTOS PERMANENTES DE 5 O MAS AÑOS-SIN VARIEDAD Secano Recinto:04-002-028-00160-00001 Cultivo:62000 PASTOS PERMANENTES DE 5 O MAS AÑOS-SIN VARIEDAD Secano Recinto:04-002-028-00160-00003 Cultivo:62000 PASTOS PERMANENTES DE 5 O MAS AÑOS-SIN VARIEDAD Secano Recinto:04-002-030-00388-00003 Cultivo:62000 PASTOS PERMANENTES DE 5 O MAS AÑOS-SIN VARIEDAD Secano

Datos considerados para el Cálculo de la Carga Ganadera del expediente

Superficie determinada para Cálculo Carga Ganadera: 0,00 ha
Carga Ganadera del Expediente: 0,00 ugm/ha

Incidenias de carga ganadera

INCIDENCIA DESCRIPCIÓN

86122	Recinto superficie forrajera que realiza la actividad de producción de pastoreo y no declara el o los códigos del Registro de Explotaciones Ganaderas de Andalucía, REGA. Recinto:04-002-028-00160-00003 Cultivo:62000 PASTOS PERMANENTES DE 5 O MAS AÑOS-SIN VARIEDAD Secano Recinto:04-002-025-00031-00002 Cultivo:62000 PASTOS PERMANENTES DE 5 O MAS AÑOS-SIN VARIEDAD Secano Recinto:04-002-028-00160-00001 Cultivo:62000 PASTOS PERMANENTES DE 5 O MAS AÑOS-SIN VARIEDAD Secano Recinto:04-002-028-00149-00001 Cultivo:62000 PASTOS PERMANENTES DE 5 O MAS AÑOS-SIN VARIEDAD Secano Recinto:04-002-030-00388-00003 Cultivo:62000 PASTOS PERMANENTES DE 5 O MAS AÑOS-SIN VARIEDAD Secano Recinto:04-002-025-00034-00001 Cultivo:62000 PASTOS PERMANENTES DE 5 O MAS AÑOS-SIN VARIEDAD Secano Recinto:04-002-025-00031-00003 Cultivo:62000 PASTOS PERMANENTES DE 5 O MAS AÑOS-SIN VARIEDAD Secano
-------	--

(1) Con incidencias que retienen pago o deniegan el expediente.

(2) Se calcula sobre superficie declarada admisible.

(3) Aplicación del artículo 16 bis del RD 147/2023.

(4) Expediente con algunos recintos de pastos permanentes ubicados en espacios protegidos donde la carga ganadera mínima será 0,1 UGM/ha.

Puede verificar la integridad de una copia de este documento mediante la lectura del código QR adjunto o mediante el acceso a la dirección <https://ws050.juntadeandalucia.es/verificarFirma> indicando el código de VERIFICACIÓN

FIRMADO POR	JUAN JOSE SOLER GARCIA ROCIO GUIJARRO MILLAN	20/02/2025	
VERIFICACIÓN	Pk2jmQ3ESFH4J84V5UNKP32UXX5TB9	PÁG. 72/1379	



	Recinto:04-002-027-00098-00003	Cultivo:62000	PASTOS PERMANENTES DE 5 O MAS AÑOS-SIN VARIEDAD	Secano
	Recinto:04-002-025-00034-00003	Cultivo:62000	PASTOS PERMANENTES DE 5 O MAS AÑOS-SIN VARIEDAD	Secano
86124	Recinto de forrajera para Cálculo de Carga Ganadera que No pertenece a Explotación.			
	Recinto:04-002-028-00160-00003	Cultivo:62000	PASTOS PERMANENTES DE 5 O MAS AÑOS-SIN VARIEDAD	Secano
	Recinto:04-002-025-00031-00002	Cultivo:62000	PASTOS PERMANENTES DE 5 O MAS AÑOS-SIN VARIEDAD	Secano
	Recinto:04-002-028-00160-00001	Cultivo:62000	PASTOS PERMANENTES DE 5 O MAS AÑOS-SIN VARIEDAD	Secano
	Recinto:04-002-028-00149-00001	Cultivo:62000	PASTOS PERMANENTES DE 5 O MAS AÑOS-SIN VARIEDAD	Secano
	Recinto:04-002-030-00388-00003	Cultivo:62000	PASTOS PERMANENTES DE 5 O MAS AÑOS-SIN VARIEDAD	Secano
	Recinto:04-002-025-00034-00001	Cultivo:62000	PASTOS PERMANENTES DE 5 O MAS AÑOS-SIN VARIEDAD	Secano
	Recinto:04-002-025-00031-00003	Cultivo:62000	PASTOS PERMANENTES DE 5 O MAS AÑOS-SIN VARIEDAD	Secano
	Recinto:04-002-027-00098-00003	Cultivo:62000	PASTOS PERMANENTES DE 5 O MAS AÑOS-SIN VARIEDAD	Secano
	Recinto:04-002-025-00034-00003	Cultivo:62000	PASTOS PERMANENTES DE 5 O MAS AÑOS-SIN VARIEDAD	Secano
86128	Recinto de Forrajas que no ha contabilizado para Carga Ganadera por no tener una explotación válida para el cálculo de la Carga Ganadera			
	Recinto:04-002-028-00160-00003	Cultivo:62	PASTOS PERMANENTES DE 5 O MAS AÑOS-	
	Recinto:04-002-025-00031-00002	Cultivo:62	PASTOS PERMANENTES DE 5 O MAS AÑOS-	
	Recinto:04-002-028-00160-00001	Cultivo:62	PASTOS PERMANENTES DE 5 O MAS AÑOS-	
	Recinto:04-002-028-00149-00001	Cultivo:62	PASTOS PERMANENTES DE 5 O MAS AÑOS-	
	Recinto:04-002-030-00388-00003	Cultivo:62	PASTOS PERMANENTES DE 5 O MAS AÑOS-	
	Recinto:04-002-025-00034-00001	Cultivo:62	PASTOS PERMANENTES DE 5 O MAS AÑOS-	
	Recinto:04-002-025-00031-00003	Cultivo:62	PASTOS PERMANENTES DE 5 O MAS AÑOS-	
	Recinto:04-002-027-00098-00003	Cultivo:62	PASTOS PERMANENTES DE 5 O MAS AÑOS-	
	Recinto:04-002-025-00034-00003	Cultivo:62	PASTOS PERMANENTES DE 5 O MAS AÑOS-	

(1) Con incidencias que retienen pago o deniegan el expediente.

(2) Se calcula sobre superficie declarada admisible.

(3) Aplicación del artículo 16 bis del RD 147/2023.

(4) Expediente con algunos recintos de pastos permanentes ubicados en espacios protegidos donde la carga ganadera mínima será 0,1 UGM/ha.

Puede verificar la integridad de una copia de este documento mediante la lectura del código QR adjunto o mediante el acceso a la dirección <https://ws050.juntadeandalucia.es/verificarFirma> indicando el código de VERIFICACIÓN

FIRMADO POR	JUAN JOSE SOLER GARCIA ROCIO GUIJARRO MILLAN	20/02/2025	
VERIFICACIÓN	Pk2jmQ3ESFH4J84V5UNKP32UXX5TB9	PÁG. 73/1379	

**APELLIDOS Y NOMBRE / RAZÓN SOCIAL**

ORTEGA PARRA TOMAS

NIF

****6085*

EXPEDIENTE

1121790

RESOLUCIÓN

DENEGACIÓN DE LA AYUDA

DATOS DE MANTENIMIENTO UNIDADES**GRUPO DE PAGO**
ZONAS DE LIMITACIONES ESPECIFICAS**Sup. Dec.
Admisible**
0,00**Sup.
Propuesta**
0,00**Sobredecl.**
0,00**% Sobredecl.**
0,00**APLICACIÓN DE REDUCCIONES Y PENALIZACIONES (%)**

Criterios de subvencionabilidad (1)	Presentación tardía	Omisión declaración	Condicionalidad
100,00	0,00	0,00	0,00

IMPORTE (Euros)

Calculado(2)	Reducción	Penalización	Reducción Penalización (3)	Penalización adicional	Propuesto	FEADER	MAPA	CAPADR
0,00 €	0,00 €	0,00 €	0,00 €	0,00 €	0,00 €	0,00 €	0,00 €	0,00 €
Importe Unitario:	128,00 €	Nuevo Importe Unitario:	0,00 €					

INCIDENCIAS**INCIDENCIA DESCRIPCIÓN**

2454	Solicitante de intervención 6613 cuyo regimen de afiliación a la SS no es ni el sistema especial agrario(cuenta ajena) ni autonomo con actividad agraria.
3790	Recinto declarado inactivo Recinto:04-053-063-00040-00001 Cultivo: - Recinto:04-053-063-00040-00004 Cultivo: -
74018	Productor que no es agricultor a título principal, según los datos del ejercicio fiscal n-1 y seguridad socia.
74051	Solicitante de intervención 6613, que no declara ningun recinto en zona desfavorecida.
74053	Importe inferior a 100 Euros
74336	Recinto con uso declarado o cultivo declarado NO válido Recinto:04-053-063-00040-00003 Cultivo:20000 BARBECHO TRADICIONAL-SIN VARIEDAD Secano Uso Sigpac:CA
86022	Verifica que determinados recintos declarados por el expte para la operación, no se corresponde con la ZONA DESFAVORECIDA. Y no ha sido solicitada la operación análoga o correspondiente. Recinto:04-053-049-01253-00002 Cultivo:104024 ALMENDROS-MARCONA Secano Operación correcta del recinto:6613.2 Recinto:04-053-050-00272-00001 Cultivo:104023 ALMENDROS-LAURANNE Secano Operación correcta del recinto:6613.2 Recinto:04-053-050-00273-00003 Cultivo:104023 ALMENDROS-LAURANNE Secano Operación correcta del recinto:6613.2 Recinto:04-053-050-00274-00001 Cultivo:104023 ALMENDROS-LAURANNE Secano Operación correcta del recinto:6613.2 Recinto:04-053-054-00380-00005 Cultivo:104007 ALMENDROS-COMUNA Secano Operación correcta del recinto:6613.2 Recinto:04-053-063-00040-00001 Cultivo:20000 BARBECHO TRADICIONAL-SIN VARIEDAD Secano Operación correcta del recinto:6613.2 Recinto:04-053-063-00040-00002 Cultivo:1006 TRIGO BLANDO-ACAPULCO Secano Operación correcta del recinto:6613.2 Recinto:04-053-063-00040-00003 Cultivo:20000 BARBECHO TRADICIONAL-SIN VARIEDAD Secano Operación correcta del recinto:6613.2 Recinto:04-053-063-00040-00004 Cultivo:20000 BARBECHO TRADICIONAL-SIN VARIEDAD Secano Operación correcta del recinto:6613.2 Recinto:04-053-064-00413-00011 Cultivo:1006 TRIGO BLANDO-ACAPULCO Secano Operación correcta del recinto:6613.2 Recinto:04-053-064-00413-00029 Cultivo:1006 TRIGO BLANDO-ACAPULCO Secano Operación correcta del recinto:6613.2 Recinto:04-053-064-00413-00030 Cultivo:1006 TRIGO BLANDO-ACAPULCO Secano Operación correcta del recinto:6613.2 Recinto:04-053-064-00413-00031 Cultivo:1006 TRIGO BLANDO-ACAPULCO Secano Operación correcta del recinto:6613.2 Recinto:04-053-064-00413-00033 Cultivo:1006 TRIGO BLANDO-ACAPULCO Secano Operación correcta del recinto:6613.2 Recinto:04-053-064-00413-00038 Cultivo:101003 OLIVAR-ARBEQUINA Regadio Operación correcta del recinto:6613.2 Recinto:04-053-064-00413-00040 Cultivo:1006 TRIGO BLANDO-ACAPULCO Secano Operación correcta del recinto:6613.2

(1) Con incidencias que retienen pago o deniegan el expediente.

(2) Se calcula sobre superficie declarada admisible.

(3) Aplicación del artículo 16 bis del RD 147/2023.

(4) Expediente con algunos recintos de pastos permanentes ubicados en espacios protegidos donde la carga ganadera mínima será 0,1 UGM/ha.

Puede verificar la integridad de una copia de este documento mediante la lectura del código QR adjunto o mediante el acceso a la dirección <https://ws050.juntadeandalucia.es/verificarFirma> indicando el código de VERIFICACIÓN

FIRMADO POR

JUAN JOSE SOLER GARCIA

20/02/2025

ROCIO GUIJARRO MILLAN

VERIFICACIÓN

Pk2jmQ3ESFH4J84V5UNKP32UXX5TB9

PÁG. 74/1379





APPELLIDOS Y NOMBRE / RAZÓN SOCIAL

PEREZ CUADRA ANTONIO

NIF

****5640*

EXPEDIENTE

1282499

RESOLUCIÓN

CONCESIÓN DE LA AYUDA

DATOS DE MANTENIMIENTO UNIDADES

GRUPO DE PAGO	Sup. Dec. Admisible	Sup. Propuesta	Sobredecl.	% Sobredecl.
ZONAS DE LIMITACIONES ESPECIFICAS	2,98	2,93	0,05	1,68

APLICACIÓN DE REDUCCIONES Y PENALIZACIONES (%)

Criterios de subvencionabilidad (1)	Presentación tardía	Omisión declaración	Condicionalidad
0,00	0,00	0,00	0,00

IMPORTE (Euros)

Calculado(2)	Reducción	Penalización	Reducción Penalización (3)	Penalización adicional	Propuesto	FEADER	MAPA	CAPADR
381,44 €	6,40 €	0,00 €	0,00 €	0,00 €	375,04 €	318,78 €	19,46 €	36,80 €
Importe Unitario:	128,00 €	Nuevo Importe Unitario:	128,00 €					

RECINTOS PROPUESTOS

REF.	REFERENCIA SIGPAC	CULTIVO	S/R	USO SIGPAC	Sup. Dec. admisible	Sup. Campo	Sup. Determ.	Sup. Propuesta
-1837587	04-005-001-00056-0014	PIMIENTO	R		0,08		0,08	0,08
-1837586	04-005-001-00056-0007	PIMIENTO	R		0,11		0,11	0,11
-1837583	04-005-001-00056-0004	PIMIENTO	R		0,05		0,05	0,00
-1837582	04-005-001-00056-0002	PIMIENTO	R		0,21		0,21	0,21
-1593075	04-005-001-00056-0008	PIMIENTO	R		1,34		1,34	1,34
-1593056	04-005-001-00056-0010	PIMIENTO	R		1,11		1,11	1,11
170000005649700	04-005-001-00064-0001	OLIVAR	S		0,08		0,08	0,08

INCIDENCIAS

INCIDENCIA DESCRIPCIÓN

3790 Recinto declarado inactivo
Recinto:04-005-001-00056-00004 Cultivo: -

(1) Con incidencias que retienen pago o deniegan el expediente.

(2) Se calcula sobre superficie declarada admisible.

(3) Aplicación del artículo 16 bis del RD 147/2023.

(4) Expediente con algunos recintos de pastos permanentes ubicados en espacios protegidos donde la carga ganadera mínima será 0,1 UGM/ha.

Puede verificar la integridad de una copia de este documento mediante la lectura del código QR adjunto o mediante el acceso a la dirección <https://ws050.juntadeandalucia.es/verificarFirma> indicando el código de VERIFICACIÓN

FIRMADO POR	JUAN JOSE SOLER GARCIA	20/02/2025
	ROCIO GUIJARRO MILLAN	
VERIFICACIÓN	Pk2jmQ3ESFH4J84V5UNKP32UXX5TB9	PÁG. 75/1379





APELLIDOS Y NOMBRE / RAZÓN SOCIAL

RECHE GARCIA RAMON JESUS

NIF

****3577*

EXPEDIENTE

1203449

RESOLUCIÓN

DENEGACIÓN DE LA AYUDA

DATOS DE MANTENIMIENTO UNIDADES

GRUPO DE PAGO	Sup. Dec. Admisible	Sup. Propuesta	Sobredecl.	% Sobredecl.
ZONAS DE LIMITACIONES ESPECIFICAS	0,00	0,00	0,00	0,00

APLICACIÓN DE REDUCCIONES Y PENALIZACIONES (%)

Criterios de subvencionabilidad (1)	Presentación tardía	Omisión declaración	Condicionalidad
100,00	0,00	0,00	0,00

IMPORTE (Euros)

Calculado(2)	Reducción	Penalización	Reducción Penalización (3)	Penalización adicional	Propuesto	FEADER	MAPA	CAPADR
0,00 €	0,00 €	0,00 €	0,00 €	0,00 €	0,00 €	0,00 €	0,00 €	0,00 €
Importe Unitario:	128,00 €	Nuevo Importe Unitario:	0,00 €					

INCIDENCIAS

INCIDENCIA DESCRIPCIÓN

242	Recinto pendiente de acreditación de titularidad. Recinto:04-037-036-00015-00002 Cultivo:104020 ALMENDROS-GUARA Secano Recinto:04-037-036-00016-00001 Cultivo:104020 ALMENDROS-GUARA Secano Recinto:18-057-014-00495-00001 Cultivo:104012 ALMENDROS-FELISIA Secano Recinto:18-057-051-00094-00002 Cultivo:104020 ALMENDROS-GUARA Secano Recinto:18-057-051-00094-00003 Cultivo:104020 ALMENDROS-GUARA Secano
3790	Recinto declarado inactivo Recinto:18-057-051-00094-00002 Cultivo: - Recinto:18-057-051-00094-00003 Cultivo: -
3795	Recinto declarado con una situación de riesgo de abandono. Recinto:04-037-039-00217-00001 Cultivo: - Recinto:04-037-039-00222-00001 Cultivo: - Recinto:04-037-039-00223-00002 Cultivo: -
74051	Solicitante de intervención 6613, que no declara ningun recinto en zona desfavorecida.
74053	Importe inferior a 100 Euros

(1) Con incidencias que retienen pago o deniegan el expediente.

(2) Se calcula sobre superficie declarada admisible.

(3) Aplicación del artículo 16 bis del RD 147/2023.

(4) Expediente con algunos recintos de pastos permanentes ubicados en espacios protegidos donde la carga ganadera mínima será 0,1 UGM/ha.

Puede verificar la integridad de una copia de este documento mediante la lectura del código QR adjunto o mediante el acceso a la dirección <https://ws050.juntadeandalucia.es/verificarFirma> indicando el código de VERIFICACIÓN

FIRMADO POR	JUAN JOSE SOLER GARCIA	20/02/2025	
	ROCIO GUIJARRO MILLAN		
VERIFICACIÓN	Pk2jmQ3ESFH4J84V5UNKP32UXX5TB9	PÁG. 76/1379	

**APELLIDOS Y NOMBRE / RAZÓN SOCIAL**

RUEDA RUIZ RICARDO RAFAEL

NIF

****9185*

EXPEDIENTE

1092292

RESOLUCIÓN

CONCESIÓN DE LA AYUDA

DATOS DE MANTENIMIENTO UNIDADES**GRUPO DE PAGO**

ZONAS DE LIMITACIONES ESPECIFICAS

**Sup. Dec.
Admisible**

3,58

**Sup.
Propuesta**

3,21

Sobredecl.

0,37

% Sobredecl.

10,34

APLICACIÓN DE REDUCCIONES Y PENALIZACIONES (%)

Criterios de subvencionabilidad (1)	Presentación tardía	Omisión declaración	Condicionalidad
0,00	0,00	0,00	0,00

IMPORTE (Euros)

Calculado(2)	Reducción	Penalización	Reducción Penalización (3)	Penalización adicional	Propuesto	FEADER	MAPA	CAPADR
458,24 €	47,36 €	84,93 €	0,00 €	0,00 €	325,95 €	277,06 €	31,98 €	16,91 €
Importe Unitario:	128,00 €	Nuevo Importe Unitario:	128,00 €					

RECINTOS PROPUESTOS

REF.	REFERENCIA SIGPAC	CULTIVO	S/R	USO SIGPAC	Sup. Dec. admisible	Sup. Campo	Sup. Determ.	Sup. Propuesta
-1849611	04-067-005-00256-0060	VIÑA - OLIVAR	S		0,07		0,07	0,07
-980819	04-067-005-00256-0059	VIÑA - OLIVAR	S		0,02		0,02	0,02
170000005325277	04-067-005-00235-0006	VIÑA - OLIVAR	R		0,05		0,05	0,05
170000005325280	04-067-005-00268-0002	VIÑEDO VINIFICACIÓN	S		0,23		0,23	0,23
170000005325281	04-067-005-00256-0040	VIÑA - OLIVAR	S		0,07		0,07	0,07
170000005325285	04-067-005-00256-0004	VIÑA - OLIVAR	S		0,37		0,37	0,00
170000005325286	04-067-005-00256-0005	VIÑA - OLIVAR	S		0,08		0,08	0,08
170000005325288	04-067-005-00256-0053	OLIVAR	S		0,20		0,20	0,20
170000005325290	04-067-005-00256-0012	OLIVAR	S		0,72		0,72	0,72
170000005325291	04-067-005-00256-0010	OLIVAR	S		0,16		0,16	0,16
170000005325293	04-067-005-00240-0001	PERALES	S		0,05		0,05	0,05
170000005325294	04-067-005-00256-0052	PERALES	S		0,49		0,49	0,49
170000005325295	04-067-005-00240-0007	PERALES	S		0,32		0,32	0,32
170000005325297	04-067-005-00256-0045	VIÑEDO VINIFICACIÓN	S		0,03		0,03	0,03
170000005325299	04-067-005-00256-0046	VIÑEDO VINIFICACIÓN	S		0,01		0,01	0,01
170000005325301	04-067-005-00263-0001	VIÑEDO VINIFICACIÓN	R		0,11		0,11	0,11
170000005325302	04-067-005-00256-0047	OLIVAR	S		0,29		0,29	0,29
170000005325303	04-067-005-00256-0039	VIÑEDO VINIFICACIÓN	S		0,12		0,12	0,12
170000005325304	04-067-005-00256-0021	OLIVAR	S		0,02		0,02	0,02
170000005325305	04-067-005-00256-0043	VIÑEDO VINIFICACIÓN	S		0,05		0,05	0,05
170000005325306	04-067-005-00240-0004	OLIVAR	S		0,08		0,08	0,08
170000005325307	04-067-005-00240-0003	OLIVAR	S		0,04		0,04	0,04

(1) Con incidencias que retienen pago o deniegan el expediente.

(2) Se calcula sobre superficie declarada admisible.

(3) Aplicación del artículo 16 bis del RD 147/2023.

(4) Expediente con algunos recintos de pastos permanentes ubicados en espacios protegidos donde la carga ganadera mínima será 0,1 UGM/ha.

Puede verificar la integridad de una copia de este documento mediante la lectura del código QR adjunto o mediante el acceso a la dirección <https://ws050.juntadeandalucia.es/verificarFirma> indicando el código de VERIFICACIÓN

FIRMADO POR

JUAN JOSE SOLER GARCIA

20/02/2025

ROCIO GUIJARRO MILLAN

VERIFICACIÓN

Pk2jmQ3ESFH4J84V5UNKP32UXX5TB9

PÁG. 77/1379





INCIDENCIAS

INCIDENCIA DESCRIPCIÓN

- 8227 Control por Monitorización sin respuesta por parte del productor y, por tanto, sin Juicio Experto de campo.
Recinto:04-067-005-00256-00004 Cultivo:120000 VIÑA - OLIVAR-SIN VARIEDAD
- 86120 Para explotaciones de pastos permanentes ubicadas en espacios protegidos la carga ganadera mínima será 0,1 UGM/ha.
Recinto:04-067-005-00240-00006 Cultivo:62000 PASTOS PERMANENTES DE 5 O MAS AÑOS-SIN VARIEDAD Secano Carga Ganadera:0
Recinto:04-067-005-00240-00009 Cultivo:62000 PASTOS PERMANENTES DE 5 O MAS AÑOS-SIN VARIEDAD Secano Carga Ganadera:0
Recinto:04-067-005-00240-00010 Cultivo:62000 PASTOS PERMANENTES DE 5 O MAS AÑOS-SIN VARIEDAD Secano Carga Ganadera:0
Recinto:04-067-005-00240-00011 Cultivo:62000 PASTOS PERMANENTES DE 5 O MAS AÑOS-SIN VARIEDAD Secano Carga Ganadera:0
Recinto:04-067-005-00256-00001 Cultivo:62000 PASTOS PERMANENTES DE 5 O MAS AÑOS-SIN VARIEDAD Secano Carga Ganadera:0
Recinto:04-067-005-00256-00017 Cultivo:62000 PASTOS PERMANENTES DE 5 O MAS AÑOS-SIN VARIEDAD Secano Carga Ganadera:0
Recinto:04-067-005-00256-00033 Cultivo:62000 PASTOS PERMANENTES DE 5 O MAS AÑOS-SIN VARIEDAD Secano Carga Ganadera:0
Recinto:04-067-005-00256-00042 Cultivo:62000 PASTOS PERMANENTES DE 5 O MAS AÑOS-SIN VARIEDAD Secano Carga Ganadera:0
Recinto:04-067-005-00256-00062 Cultivo:62000 PASTOS PERMANENTES DE 5 O MAS AÑOS-SIN VARIEDAD Secano Carga Ganadera:0
- 86122 Recinto superficie forrajera que realiza la actividad de producción de pastoreo y no declara el o los códigos del Registro de Explotaciones Ganaderas de Andalucía, REGA.
Recinto:04-067-005-00240-00006 Cultivo:62000 PASTOS PERMANENTES DE 5 O MAS AÑOS-SIN VARIEDAD Secano
Recinto:04-067-005-00240-00009 Cultivo:62000 PASTOS PERMANENTES DE 5 O MAS AÑOS-SIN VARIEDAD Secano
Recinto:04-067-005-00240-00010 Cultivo:62000 PASTOS PERMANENTES DE 5 O MAS AÑOS-SIN VARIEDAD Secano
Recinto:04-067-005-00240-00011 Cultivo:62000 PASTOS PERMANENTES DE 5 O MAS AÑOS-SIN VARIEDAD Secano
Recinto:04-067-005-00256-00001 Cultivo:62000 PASTOS PERMANENTES DE 5 O MAS AÑOS-SIN VARIEDAD Secano
Recinto:04-067-005-00256-00017 Cultivo:62000 PASTOS PERMANENTES DE 5 O MAS AÑOS-SIN VARIEDAD Secano
Recinto:04-067-005-00256-00033 Cultivo:62000 PASTOS PERMANENTES DE 5 O MAS AÑOS-SIN VARIEDAD Secano
Recinto:04-067-005-00256-00042 Cultivo:62000 PASTOS PERMANENTES DE 5 O MAS AÑOS-SIN VARIEDAD Secano
Recinto:04-067-005-00256-00062 Cultivo:62000 PASTOS PERMANENTES DE 5 O MAS AÑOS-SIN VARIEDAD Secano
- 86124 Recinto de forrajera para Cálculo de Carga Ganadera que No pertenece a Explotación.
Recinto:04-067-005-00240-00006 Cultivo:62000 PASTOS PERMANENTES DE 5 O MAS AÑOS-SIN VARIEDAD Secano
Recinto:04-067-005-00240-00009 Cultivo:62000 PASTOS PERMANENTES DE 5 O MAS AÑOS-SIN VARIEDAD Secano
Recinto:04-067-005-00240-00010 Cultivo:62000 PASTOS PERMANENTES DE 5 O MAS AÑOS-SIN VARIEDAD Secano
Recinto:04-067-005-00240-00011 Cultivo:62000 PASTOS PERMANENTES DE 5 O MAS AÑOS-SIN VARIEDAD Secano
Recinto:04-067-005-00256-00001 Cultivo:62000 PASTOS PERMANENTES DE 5 O MAS AÑOS-SIN VARIEDAD Secano
Recinto:04-067-005-00256-00017 Cultivo:62000 PASTOS PERMANENTES DE 5 O MAS AÑOS-SIN VARIEDAD Secano
Recinto:04-067-005-00256-00033 Cultivo:62000 PASTOS PERMANENTES DE 5 O MAS AÑOS-SIN VARIEDAD Secano
Recinto:04-067-005-00256-00042 Cultivo:62000 PASTOS PERMANENTES DE 5 O MAS AÑOS-SIN VARIEDAD Secano
Recinto:04-067-005-00256-00062 Cultivo:62000 PASTOS PERMANENTES DE 5 O MAS AÑOS-SIN VARIEDAD Secano

Datos considerados para el Cálculo de la Carga Ganadera del expediente


Superficie determinada para Cálculo Carga Ganadera: 0,00 ha
Carga Ganadera del Expediente: 0,00 ugm/ha

Incidenias de carga ganadera

INCIDENCIA DESCRIPCIÓN

- 86122 Recinto superficie forrajera que realiza la actividad de producción de pastoreo y no declara el o los códigos del Registro de Explotaciones Ganaderas de Andalucía, REGA.
Recinto:04-067-005-00256-00062 Cultivo:62000 PASTOS PERMANENTES DE 5 O MAS AÑOS-SIN VARIEDAD Secano
Recinto:04-067-005-00240-00011 Cultivo:62000 PASTOS PERMANENTES DE 5 O MAS AÑOS-SIN VARIEDAD Secano
Recinto:04-067-005-00240-00010 Cultivo:62000 PASTOS PERMANENTES DE 5 O MAS AÑOS-SIN VARIEDAD Secano
Recinto:04-067-005-00240-00009 Cultivo:62000 PASTOS PERMANENTES DE 5 O MAS AÑOS-SIN VARIEDAD Secano
Recinto:04-067-005-00240-00006 Cultivo:62000 PASTOS PERMANENTES DE 5 O MAS AÑOS-SIN VARIEDAD Secano
Recinto:04-067-005-00256-00042 Cultivo:62000 PASTOS PERMANENTES DE 5 O MAS AÑOS-SIN VARIEDAD Secano

(1) Con incidencias que retienen pago o deniegan el expediente.
(2) Se calcula sobre superficie declarada admisible.
(3) Aplicación del artículo 16 bis del RD 147/2023.
(4) Expediente con algunos recintos de pastos permanentes ubicados en espacios protegidos donde la carga ganadera mínima será 0,1 UGM/ha.

Puede verificar la integridad de una copia de este documento mediante la lectura del código QR adjunto o mediante el acceso a la dirección https://ws050.juntadeandalucia.es/verificarFirma indicando el código de VERIFICACIÓN			
FIRMADO POR	JUAN JOSE SOLER GARCIA ROCIO GUIJARRO MILLAN	20/02/2025	
VERIFICACIÓN	Pk2jmQ3ESFH4J84V5UNKP32UXX5TB9	PÁG. 78/1379	



	Recinto:04-067-005-00256-00017	Cultivo:62000	PASTOS PERMANENTES DE 5 O MAS AÑOS-SIN VARIEDAD	Secano
	Recinto:04-067-005-00256-00033	Cultivo:62000	PASTOS PERMANENTES DE 5 O MAS AÑOS-SIN VARIEDAD	Secano
	Recinto:04-067-005-00256-00001	Cultivo:62000	PASTOS PERMANENTES DE 5 O MAS AÑOS-SIN VARIEDAD	Secano
86124	Recinto de forrajera para Cálculo de Carga Ganadera que No pertenece a Explotación.			
	Recinto:04-067-005-00256-00062	Cultivo:62000	PASTOS PERMANENTES DE 5 O MAS AÑOS-SIN VARIEDAD	Secano
	Recinto:04-067-005-00240-00011	Cultivo:62000	PASTOS PERMANENTES DE 5 O MAS AÑOS-SIN VARIEDAD	Secano
	Recinto:04-067-005-00240-00010	Cultivo:62000	PASTOS PERMANENTES DE 5 O MAS AÑOS-SIN VARIEDAD	Secano
	Recinto:04-067-005-00240-00009	Cultivo:62000	PASTOS PERMANENTES DE 5 O MAS AÑOS-SIN VARIEDAD	Secano
	Recinto:04-067-005-00240-00006	Cultivo:62000	PASTOS PERMANENTES DE 5 O MAS AÑOS-SIN VARIEDAD	Secano
	Recinto:04-067-005-00256-00042	Cultivo:62000	PASTOS PERMANENTES DE 5 O MAS AÑOS-SIN VARIEDAD	Secano
	Recinto:04-067-005-00256-00017	Cultivo:62000	PASTOS PERMANENTES DE 5 O MAS AÑOS-SIN VARIEDAD	Secano
	Recinto:04-067-005-00256-00033	Cultivo:62000	PASTOS PERMANENTES DE 5 O MAS AÑOS-SIN VARIEDAD	Secano
	Recinto:04-067-005-00256-00001	Cultivo:62000	PASTOS PERMANENTES DE 5 O MAS AÑOS-SIN VARIEDAD	Secano
86128	Recinto de Forrajeras que no ha contabilizado para Carga Ganadera por no tener una explotación válida para el cálculo de la Carga Ganadera			
	Recinto:04-067-005-00256-00062	Cultivo:62	PASTOS PERMANENTES DE 5 O MAS AÑOS-	
	Recinto:04-067-005-00240-00011	Cultivo:62	PASTOS PERMANENTES DE 5 O MAS AÑOS-	
	Recinto:04-067-005-00240-00010	Cultivo:62	PASTOS PERMANENTES DE 5 O MAS AÑOS-	
	Recinto:04-067-005-00240-00009	Cultivo:62	PASTOS PERMANENTES DE 5 O MAS AÑOS-	
	Recinto:04-067-005-00240-00006	Cultivo:62	PASTOS PERMANENTES DE 5 O MAS AÑOS-	
	Recinto:04-067-005-00256-00042	Cultivo:62	PASTOS PERMANENTES DE 5 O MAS AÑOS-	
	Recinto:04-067-005-00256-00017	Cultivo:62	PASTOS PERMANENTES DE 5 O MAS AÑOS-	
	Recinto:04-067-005-00256-00033	Cultivo:62	PASTOS PERMANENTES DE 5 O MAS AÑOS-	
	Recinto:04-067-005-00256-00001	Cultivo:62	PASTOS PERMANENTES DE 5 O MAS AÑOS-	

(1) Con incidencias que retienen pago o deniegan el expediente.

(2) Se calcula sobre superficie declarada admisible.

(3) Aplicación del artículo 16 bis del RD 147/2023.

(4) Expediente con algunos recintos de pastos permanentes ubicados en espacios protegidos donde la carga ganadera mínima será 0,1 UGM/ha.

Puede verificar la integridad de una copia de este documento mediante la lectura del código QR adjunto o mediante el acceso a la dirección <https://ws050.juntadeandalucia.es/verificarFirma> indicando el código de VERIFICACIÓN

FIRMADO POR	JUAN JOSE SOLER GARCIA	20/02/2025	
	ROCIO GUIJARRO MILLAN		
VERIFICACIÓN	Pk2jmQ3ESFH4J84V5UNKP32UXX5TB9	PÁG. 79/1379	



APELLIDOS Y NOMBRE / RAZÓN SOCIAL

RUZ LOPEZ BERNABE

NIF
****9266*

EXPEDIENTE
1238085

RESOLUCIÓN
CONCESIÓN DE LA AYUDA

DATOS DE MANTENIMIENTO UNIDADES

GRUPO DE PAGO	Sup. Dec. Admisible	Sup. Propuesta	Sobredecl.	% Sobredecl.
ZONAS DE LIMITACIONES ESPECIFICAS	92,02	92,02	0,00	0,00

APLICACIÓN DE REDUCCIONES Y PENALIZACIONES (%)

Criterios de subvencionabilidad (1)	Presentación tardía	Omisión declaración	Condicionalidad
0,00	0,00	2,00	0,00

IMPORTE (Euros)

Calculado(2)	Reducción	Penalización	Reducción Penalización (3)	Penalización adicional	Propuesto	FEADER	MAPA	CAPADR
2.816,00 €	0,00 €	0,00 €	0,00 €	0,00 €	2.759,68 €	2.345,73 €	270,72 €	143,23 €
Importe Unitario:	128,00 €	Nuevo Importe Unitario:	30,60 €					

RECINTOS PROPUESTOS

REF.	REFERENCIA SIGPAC	CULTIVO	S/R	USO SIGPAC	Sup. Dec. admisible	Sup. Campo	Sup. Determ.	Sup. Propuesta
-1026643	04-045-008-00040-0015	BARBECHO TRADICIONAL	S		0,01		0,01	0,01
-819979	04-045-008-00043-0002	OLIVAR	R		0,01		0,01	0,01
1700000006584966	04-045-003-00001-0002	PASTOS PERMANENTES DE 5 O MAS AÑOS	S		33,11		33,11	33,11
1700000006584983	04-045-002-00016-0002	PASTOS PERMANENTES DE 5 O MAS AÑOS	S		10,17		10,17	10,17
1700000006584991	04-045-001-00001-0006	PASTOS PERMANENTES DE 5 O MAS AÑOS	S		48,72		48,72	48,72

(1) Con incidencias que retienen pago o deniegan el expediente.

(2) Se calcula sobre superficie declarada admisible.

(3) Aplicación del artículo 16 bis del RD 147/2023.

(4) Expediente con algunos recintos de pastos permanentes ubicados en espacios protegidos donde la carga ganadera mínima será 0,1 UGM/ha.

Puede verificar la integridad de una copia de este documento mediante la lectura del código QR adjunto o mediante el acceso a la dirección <https://ws050.juntadeandalucia.es/verificarFirma> indicando el código de VERIFICACIÓN

FIRMADO POR	JUAN JOSE SOLER GARCIA	20/02/2025
	ROCIO GUIJARRO MILLAN	
VERIFICACIÓN	Pk2jmQ3ESFH4J84V5UNKP32UXX5TB9	PÁG. 80/1379





INCIDENCIAS

INCIDENCIA DESCRIPCIÓN

256	Solicitud con recintos no declarados en campaña actual con una reducción por omisión de superficie superior al 3% CÓDIGO PARA EL PORCENTAJE DE REDUCCIÓN POR OMISIÓN QUE CORRESPONDE A LA SOLICITUD:2
3795	Recinto declarado con una situación de riesgo de abandono. Recinto:04-045-008-00040-00015 Cultivo: -
86119	Carga ganadera NO cumple con el valor mínimo de 0,2 UGM/ha. Recinto:04-045-001-00001-00005 Cultivo:62000 PASTOS PERMANENTES DE 5 O MAS AÑOS-SIN VARIEDAD Secano Carga Ganadera:0,17 Recinto:04-045-001-00001-00007 Cultivo:62000 PASTOS PERMANENTES DE 5 O MAS AÑOS-SIN VARIEDAD Secano Carga Ganadera:0,17 Recinto:04-045-001-00002-00001 Cultivo:62000 PASTOS PERMANENTES DE 5 O MAS AÑOS-SIN VARIEDAD Secano Carga Ganadera:0,17 Recinto:04-045-001-00005-00004 Cultivo:62000 PASTOS PERMANENTES DE 5 O MAS AÑOS-SIN VARIEDAD Secano Carga Ganadera:0,17 Recinto:04-045-001-00005-00006 Cultivo:62000 PASTOS PERMANENTES DE 5 O MAS AÑOS-SIN VARIEDAD Secano Carga Ganadera:0,17 Recinto:04-045-001-00005-00007 Cultivo:62000 PASTOS PERMANENTES DE 5 O MAS AÑOS-SIN VARIEDAD Secano Carga Ganadera:0,17 Recinto:04-045-001-00008-00003 Cultivo:62000 PASTOS PERMANENTES DE 5 O MAS AÑOS-SIN VARIEDAD Secano Carga Ganadera:0,17 Recinto:04-045-001-00010-00002 Cultivo:62000 PASTOS PERMANENTES DE 5 O MAS AÑOS-SIN VARIEDAD Secano Carga Ganadera:0,17 Recinto:04-045-001-00012-00001 Cultivo:62000 PASTOS PERMANENTES DE 5 O MAS AÑOS-SIN VARIEDAD Secano Carga Ganadera:0,17 Recinto:04-045-001-00015-00002 Cultivo:62000 PASTOS PERMANENTES DE 5 O MAS AÑOS-SIN VARIEDAD Secano Carga Ganadera:0,17 Recinto:04-045-001-00016-00004 Cultivo:62000 PASTOS PERMANENTES DE 5 O MAS AÑOS-SIN VARIEDAD Secano Carga Ganadera:0,17 Recinto:04-045-001-00021-00001 Cultivo:62000 PASTOS PERMANENTES DE 5 O MAS AÑOS-SIN VARIEDAD Secano Carga Ganadera:0,17 Recinto:04-045-002-00013-00001 Cultivo:62000 PASTOS PERMANENTES DE 5 O MAS AÑOS-SIN VARIEDAD Secano Carga Ganadera:0,17 Recinto:04-045-002-00014-00001 Cultivo:62000 PASTOS PERMANENTES DE 5 O MAS AÑOS-SIN VARIEDAD Secano Carga Ganadera:0,17 Recinto:04-045-002-00016-00001 Cultivo:62000 PASTOS PERMANENTES DE 5 O MAS AÑOS-SIN VARIEDAD Secano Carga Ganadera:0,17 Recinto:04-045-003-00001-00001 Cultivo:62000 PASTOS PERMANENTES DE 5 O MAS AÑOS-SIN VARIEDAD Secano Carga Ganadera:0,17 Recinto:04-045-003-00002-00001 Cultivo:62000 PASTOS PERMANENTES DE 5 O MAS AÑOS-SIN VARIEDAD Secano Carga Ganadera:0,17 Recinto:04-045-003-00002-00003 Cultivo:62000 PASTOS PERMANENTES DE 5 O MAS AÑOS-SIN VARIEDAD Secano Carga Ganadera:0,17 Recinto:04-045-003-00002-00006 Cultivo:62000 PASTOS PERMANENTES DE 5 O MAS AÑOS-SIN VARIEDAD Secano Carga Ganadera:0,17 Recinto:04-045-004-00001-00001 Cultivo:62000 PASTOS PERMANENTES DE 5 O MAS AÑOS-SIN VARIEDAD Secano Carga Ganadera:0,17 Recinto:04-045-004-00003-00002 Cultivo:62000 PASTOS PERMANENTES DE 5 O MAS AÑOS-SIN VARIEDAD Secano Carga Ganadera:0,17 Recinto:04-045-004-00004-00001 Cultivo:62000 PASTOS PERMANENTES DE 5 O MAS AÑOS-SIN VARIEDAD Secano Carga Ganadera:0,17 Recinto:04-045-004-00005-00001 Cultivo:62000 PASTOS PERMANENTES DE 5 O MAS AÑOS-SIN VARIEDAD Secano Carga Ganadera:0,17 Recinto:04-045-004-00006-00001 Cultivo:62000 PASTOS PERMANENTES DE 5 O MAS AÑOS-SIN VARIEDAD Secano Carga Ganadera:0,17 Recinto:04-045-004-00007-00004 Cultivo:62000 PASTOS PERMANENTES DE 5 O MAS AÑOS-SIN VARIEDAD Secano Carga Ganadera:0,17 Recinto:04-045-004-00008-00001 Cultivo:62000 PASTOS PERMANENTES DE 5 O MAS AÑOS-SIN VARIEDAD Secano Carga Ganadera:0,17 Recinto:04-045-004-00010-00001 Cultivo:62000 PASTOS PERMANENTES DE 5 O MAS AÑOS-SIN VARIEDAD Secano Carga Ganadera:0,17 Recinto:04-045-006-00012-00001 Cultivo:62000 PASTOS PERMANENTES DE 5 O MAS AÑOS-SIN VARIEDAD Secano Carga Ganadera:0,17 Recinto:04-045-006-00015-00006 Cultivo:62000 PASTOS PERMANENTES DE 5 O MAS AÑOS-SIN VARIEDAD Secano Carga Ganadera:0,17 Recinto:04-045-006-00015-00007 Cultivo:62000 PASTOS PERMANENTES DE 5 O MAS AÑOS-SIN VARIEDAD Secano Carga Ganadera:0,17

(1) Con incidencias que retienen pago o deniegan el expediente.
 (2) Se calcula sobre superficie declarada admisible.
 (3) Aplicación del artículo 16 bis del RD 147/2023.
 (4) Expediente con algunos recintos de pastos permanentes ubicados en espacios protegidos donde la carga ganadera mínima será 0,1 UGM/ha.

Puede verificar la integridad de una copia de este documento mediante la lectura del código QR adjunto o mediante el acceso a la dirección https://ws050.juntadeandalucia.es/verificarFirma indicando el código de VERIFICACIÓN			
FIRMADO POR	JUAN JOSE SOLER GARCIA	20/02/2025	
	ROCIO GUIJARRO MILLAN		
VERIFICACIÓN	Pk2jmQ3ESFH4J84V5UNKP32UXX5TB9	PÁG. 81/1379	



INCIDENCIAS

INCIDENCIA DESCRIPCIÓN

Recinto:04-045-006-00015-00008	Cultivo:62000	PASTOS PERMANENTES DE 5 O MAS AÑOS-SIN VARIEDAD	Secano	Carga Ganadera:0,17
Recinto:04-045-008-00037-00002	Cultivo:62000	PASTOS PERMANENTES DE 5 O MAS AÑOS-SIN VARIEDAD	Secano	Carga Ganadera:0,17
Recinto:04-045-008-00038-00002	Cultivo:62000	PASTOS PERMANENTES DE 5 O MAS AÑOS-SIN VARIEDAD	Secano	Carga Ganadera:0,17
Recinto:04-045-008-00039-00003	Cultivo:62000	PASTOS PERMANENTES DE 5 O MAS AÑOS-SIN VARIEDAD	Secano	Carga Ganadera:0,17
Recinto:04-045-008-00040-00003	Cultivo:62000	PASTOS PERMANENTES DE 5 O MAS AÑOS-SIN VARIEDAD	Secano	Carga Ganadera:0,17
Recinto:04-045-008-00041-00001	Cultivo:62000	PASTOS PERMANENTES DE 5 O MAS AÑOS-SIN VARIEDAD	Secano	Carga Ganadera:0,17
Recinto:04-045-008-00042-00002	Cultivo:62000	PASTOS PERMANENTES DE 5 O MAS AÑOS-SIN VARIEDAD	Secano	Carga Ganadera:0,17
Recinto:04-045-008-00043-00001	Cultivo:62000	PASTOS PERMANENTES DE 5 O MAS AÑOS-SIN VARIEDAD	Secano	Carga Ganadera:0,17
Recinto:04-045-008-00043-00004	Cultivo:62000	PASTOS PERMANENTES DE 5 O MAS AÑOS-SIN VARIEDAD	Secano	Carga Ganadera:0,17
Recinto:04-045-008-00043-00011	Cultivo:62000	PASTOS PERMANENTES DE 5 O MAS AÑOS-SIN VARIEDAD	Secano	Carga Ganadera:0,17
Recinto:04-045-008-00043-00014	Cultivo:62000	PASTOS PERMANENTES DE 5 O MAS AÑOS-SIN VARIEDAD	Secano	Carga Ganadera:0,17
Recinto:04-045-008-00043-00053	Cultivo:62000	PASTOS PERMANENTES DE 5 O MAS AÑOS-SIN VARIEDAD	Secano	Carga Ganadera:0,17
Recinto:04-045-008-00044-00030	Cultivo:62000	PASTOS PERMANENTES DE 5 O MAS AÑOS-SIN VARIEDAD	Secano	Carga Ganadera:0,17
Recinto:04-045-008-00044-00033	Cultivo:62000	PASTOS PERMANENTES DE 5 O MAS AÑOS-SIN VARIEDAD	Secano	Carga Ganadera:0,17
Recinto:04-045-008-00069-00031	Cultivo:62000	PASTOS PERMANENTES DE 5 O MAS AÑOS-SIN VARIEDAD	Secano	Carga Ganadera:0,17
Recinto:04-045-008-00069-00037	Cultivo:62000	PASTOS PERMANENTES DE 5 O MAS AÑOS-SIN VARIEDAD	Secano	Carga Ganadera:0,17
Recinto:04-045-008-00074-00001	Cultivo:62000	PASTOS PERMANENTES DE 5 O MAS AÑOS-SIN VARIEDAD	Secano	Carga Ganadera:0,17

Datos considerados para el Cálculo de la Carga Ganadera del expediente

Superficie determinada para Cálculo Carga Ganadera: 268,60 ha
 Carga Ganadera del Expediente: 0,17 ugm/ha (4)

Explotación	Especie	Ugm Calculada para CG
ES040450002099	CAPRINA	1,78
ES040450002099	OVINA	26,77
ES180970000038	CAPRINA	1,03
ES180970000038	OVINA	16,68

Recintos Determinados para el Cálculo de Garga Ganadera

REF.	REFERENCIA SIGPAC	CULTIVO	DESCRIPCIÓN CULTIVO	S/R	SUP. PROPUESTA (ha)
-1828857	04-045-008-00044-00033	62000	PASTOS PERMANENTES DE 5 O MAS AÑOS-SIN VARIEDAD	S	0,35
-1026647	18-059-035-00608-00002	62000	PASTOS PERMANENTES DE 5 O MAS AÑOS-SIN VARIEDAD	S	0,02
-1026645	04-045-008-00044-00030	62000	PASTOS PERMANENTES DE 5 O MAS AÑOS-SIN VARIEDAD	S	1,62
-1026644	04-045-008-00043-00053	62000	PASTOS PERMANENTES DE 5 O MAS AÑOS-SIN VARIEDAD	S	1,05
-820120	04-045-001-00021-00001	62000	PASTOS PERMANENTES DE 5 O MAS AÑOS-SIN VARIEDAD	S	0,06
-820114	04-045-001-00016-00004	62000	PASTOS PERMANENTES DE 5 O MAS AÑOS-SIN VARIEDAD	S	1,36
-820099	04-045-001-00015-00002	62000	PASTOS PERMANENTES DE 5 O MAS AÑOS-SIN VARIEDAD	S	0,38
-820083	04-045-006-00012-00001	62000	PASTOS PERMANENTES DE 5 O MAS AÑOS-SIN	S	0,47

(1) Con incidencias que retienen pago o deniegan el expediente.
 (2) Se calcula sobre superficie declarada admisible.
 (3) Aplicación del artículo 16 bis del RD 147/2023.
 (4) Expediente con algunos recintos de pastos permanentes ubicados en espacios protegidos donde la carga ganadera mínima será 0,1 UGM/ha.

Puede verificar la integridad de una copia de este documento mediante la lectura del código QR adjunto o mediante el acceso a la dirección https://ws050.juntadeandalucia.es/verificarFirma indicando el código de VERIFICACIÓN			
FIRMADO POR	JUAN JOSE SOLER GARCIA	20/02/2025	
VERIFICACIÓN	ROCIO GUIJARRO MILLAN	PÁG. 82/1379	



Recintos Determinados para el Cálculo de Garga Ganadera

REF.	REFERENCIA SIGPAC	CULTIVO	DESCRIPCIÓN CULTIVO	S/R	SUP. PROPUESTA (ha)
			VARIEDAD		
-820075	04-045-004-00010-00001	62000	PASTOS PERMANENTES DE 5 O MAS AÑOS-SIN VARIEDAD	S	14,72
-820072	04-045-004-00006-00001	62000	PASTOS PERMANENTES DE 5 O MAS AÑOS-SIN VARIEDAD	S	0,08
-820065	04-045-004-00008-00001	62000	PASTOS PERMANENTES DE 5 O MAS AÑOS-SIN VARIEDAD	S	1,31
-820062	04-045-001-00012-00001	62000	PASTOS PERMANENTES DE 5 O MAS AÑOS-SIN VARIEDAD	S	1,53
-820058	04-045-002-00014-00001	62000	PASTOS PERMANENTES DE 5 O MAS AÑOS-SIN VARIEDAD	S	0,62
-820056	04-045-008-00042-00002	62000	PASTOS PERMANENTES DE 5 O MAS AÑOS-SIN VARIEDAD	S	0,04
-820043	04-045-008-00041-00001	62000	PASTOS PERMANENTES DE 5 O MAS AÑOS-SIN VARIEDAD	S	0,05
-820037	04-045-004-00007-00004	62000	PASTOS PERMANENTES DE 5 O MAS AÑOS-SIN VARIEDAD	S	0,05
-820034	04-045-004-00005-00001	62000	PASTOS PERMANENTES DE 5 O MAS AÑOS-SIN VARIEDAD	S	0,94
-820014	04-045-008-00069-00037	62000	PASTOS PERMANENTES DE 5 O MAS AÑOS-SIN VARIEDAD	S	18,67
-820011	04-045-008-00069-00031	62000	PASTOS PERMANENTES DE 5 O MAS AÑOS-SIN VARIEDAD	S	0,27
-820010	04-045-001-00010-00002	62000	PASTOS PERMANENTES DE 5 O MAS AÑOS-SIN VARIEDAD	S	0,10
-820002	04-045-008-00038-00002	62000	PASTOS PERMANENTES DE 5 O MAS AÑOS-SIN VARIEDAD	S	0,02
-819999	04-045-008-00037-00002	62000	PASTOS PERMANENTES DE 5 O MAS AÑOS-SIN VARIEDAD	S	0,02
-819998	04-045-008-00039-00003	62000	PASTOS PERMANENTES DE 5 O MAS AÑOS-SIN VARIEDAD	S	0,02
-819993	04-045-008-00074-00001	62000	PASTOS PERMANENTES DE 5 O MAS AÑOS-SIN VARIEDAD	S	1,29
-819925	04-045-008-00043-00014	62000	PASTOS PERMANENTES DE 5 O MAS AÑOS-SIN VARIEDAD	S	11,91
-819918	04-045-008-00043-00011	62000	PASTOS PERMANENTES DE 5 O MAS AÑOS-SIN VARIEDAD	S	2,27
-819916	04-045-008-00040-00003	62000	PASTOS PERMANENTES DE 5 O MAS AÑOS-SIN VARIEDAD	S	0,05
4240755	04-045-003-00002-00003	62000	PASTOS PERMANENTES DE 5 O MAS AÑOS-SIN VARIEDAD	S	11,02
4240766	04-045-004-00004-00001	62000	PASTOS PERMANENTES DE 5 O MAS AÑOS-SIN VARIEDAD	S	1,63
4240767	04-045-006-00015-00007	62000	PASTOS PERMANENTES DE 5 O MAS AÑOS-SIN VARIEDAD	S	0,87
4240772	04-045-004-00001-00001	62000	PASTOS PERMANENTES DE 5 O MAS AÑOS-SIN VARIEDAD	S	2,54
4240785	04-045-003-00002-00006	62000	PASTOS PERMANENTES DE 5 O MAS AÑOS-SIN VARIEDAD	S	3,80
4240792	04-045-003-00002-00001	62000	PASTOS PERMANENTES DE 5 O MAS AÑOS-SIN VARIEDAD	S	0,53
4240794	04-045-008-00043-00001	62000	PASTOS PERMANENTES DE 5 O MAS AÑOS-SIN VARIEDAD	S	3,34
4240801	04-045-002-00013-00001	62000	PASTOS PERMANENTES DE 5 O MAS AÑOS-SIN VARIEDAD	S	0,66
4240804	04-045-001-00008-00003	62000	PASTOS PERMANENTES DE 5 O MAS AÑOS-SIN VARIEDAD	S	5,24
5116164	04-045-006-00015-00006	62000	PASTOS PERMANENTES DE 5 O MAS AÑOS-SIN VARIEDAD	S	0,38
170000006584929	04-045-001-00001-00005	62000	PASTOS PERMANENTES DE 5 O MAS AÑOS-SIN VARIEDAD	S	0,63
170000006584930	04-045-004-00003-00002	62000	PASTOS PERMANENTES DE 5 O MAS AÑOS-SIN VARIEDAD	S	0,33
170000006584932	04-045-006-00015-00008	62000	PASTOS PERMANENTES DE 5 O MAS AÑOS-SIN VARIEDAD	S	0,90
170000006584947	04-045-001-00002-00001	62000	PASTOS PERMANENTES DE 5 O MAS AÑOS-SIN VARIEDAD	S	28,80
170000006584964	04-045-008-00043-00004	62000	PASTOS PERMANENTES DE 5 O MAS AÑOS-SIN VARIEDAD	S	44,14
170000006584966	04-045-003-00001-00002	62000	PASTOS PERMANENTES DE 5 O MAS AÑOS-SIN VARIEDAD	S	33,11
170000006584969	04-045-003-00001-00001	62000	PASTOS PERMANENTES DE 5 O MAS AÑOS-SIN VARIEDAD	S	0,47

(1) Con incidencias que retienen pago o deniegan el expediente.

(2) Se calcula sobre superficie declarada admisible.

(3) Aplicación del artículo 16 bis del RD 147/2023.

(4) Expediente con algunos recintos de pastos permanentes ubicados en espacios protegidos donde la carga ganadera mínima será 0,1 UGM/ha.

<p>Puede verificar la integridad de una copia de este documento mediante la lectura del código QR adjunto o mediante el acceso a la dirección https://ws050.juntadeandalucia.es/verificarFirma indicando el código de VERIFICACIÓN</p>			
FIRMADO POR	JUAN JOSE SOLER GARCIA	20/02/2025	
VERIFICACIÓN	ROCIO GUIJARRO MILLAN	PÁG. 83/1379	

Pk2jmQ3ESFH4J84V5UNKP32UXX5TB9



Recintos Determinados para el Cálculo de Garga Ganadera

REF.	REFERENCIA SIGPAC	CULTIVO	DESCRIPCIÓN CULTIVO	S/R	SUP. PROPUESTA (ha)
170000006584972	18-059-039-00011-00002	62000	PASTOS PERMANENTES DE 5 O MAS AÑOS-SIN VARIEDAD	S	0,00
170000006584983	04-045-002-00016-00002	62000	PASTOS PERMANENTES DE 5 O MAS AÑOS-SIN VARIEDAD	S	10,17
170000006584986	04-045-001-00005-00006	62000	PASTOS PERMANENTES DE 5 O MAS AÑOS-SIN VARIEDAD	S	0,93
170000006584988	04-045-002-00016-00001	62000	PASTOS PERMANENTES DE 5 O MAS AÑOS-SIN VARIEDAD	S	0,90
170000006584989	04-045-001-00005-00004	62000	PASTOS PERMANENTES DE 5 O MAS AÑOS-SIN VARIEDAD	S	8,00
170000006584990	04-045-001-00001-00007	62000	PASTOS PERMANENTES DE 5 O MAS AÑOS-SIN VARIEDAD	S	1,81
170000006584991	04-045-001-00001-00006	62000	PASTOS PERMANENTES DE 5 O MAS AÑOS-SIN VARIEDAD	S	48,72
170000006584992	04-045-001-00005-00007	62000	PASTOS PERMANENTES DE 5 O MAS AÑOS-SIN VARIEDAD	S	0,41

Incidencias de carga ganadera

INCIDENCIA DESCRIPCIÓN

86128	Recinto de Forrajes que no ha contabilizado para Carga Ganadera por no tener una explotación válida para el cálculo de la Carga Ganadera
	Recinto:18-059-035-00608-00002 Cultivo:62 PASTOS PERMANENTES DE 5 O MAS AÑOS-
	Recinto:04-045-008-00044-00030 Cultivo:62 PASTOS PERMANENTES DE 5 O MAS AÑOS-
	Recinto:04-045-008-00043-00053 Cultivo:62 PASTOS PERMANENTES DE 5 O MAS AÑOS-
	Recinto:04-045-001-00021-00001 Cultivo:62 PASTOS PERMANENTES DE 5 O MAS AÑOS-
	Recinto:04-045-001-00016-00004 Cultivo:62 PASTOS PERMANENTES DE 5 O MAS AÑOS-
	Recinto:04-045-001-00015-00002 Cultivo:62 PASTOS PERMANENTES DE 5 O MAS AÑOS-
	Recinto:04-045-006-00012-00001 Cultivo:62 PASTOS PERMANENTES DE 5 O MAS AÑOS-
	Recinto:04-045-004-00010-00001 Cultivo:62 PASTOS PERMANENTES DE 5 O MAS AÑOS-
	Recinto:04-045-004-00006-00001 Cultivo:62 PASTOS PERMANENTES DE 5 O MAS AÑOS-
	Recinto:04-045-004-00008-00001 Cultivo:62 PASTOS PERMANENTES DE 5 O MAS AÑOS-
	Recinto:04-045-001-00012-00001 Cultivo:62 PASTOS PERMANENTES DE 5 O MAS AÑOS-
	Recinto:04-045-002-00014-00001 Cultivo:62 PASTOS PERMANENTES DE 5 O MAS AÑOS-
	Recinto:04-045-008-00042-00002 Cultivo:62 PASTOS PERMANENTES DE 5 O MAS AÑOS-
	Recinto:04-045-008-00041-00001 Cultivo:62 PASTOS PERMANENTES DE 5 O MAS AÑOS-
	Recinto:04-045-004-00007-00004 Cultivo:62 PASTOS PERMANENTES DE 5 O MAS AÑOS-
	Recinto:04-045-004-00005-00001 Cultivo:62 PASTOS PERMANENTES DE 5 O MAS AÑOS-
	Recinto:04-045-008-00069-00037 Cultivo:62 PASTOS PERMANENTES DE 5 O MAS AÑOS-
	Recinto:04-045-008-00069-00031 Cultivo:62 PASTOS PERMANENTES DE 5 O MAS AÑOS-
	Recinto:04-045-001-00010-00002 Cultivo:62 PASTOS PERMANENTES DE 5 O MAS AÑOS-
	Recinto:04-045-008-00038-00002 Cultivo:62 PASTOS PERMANENTES DE 5 O MAS AÑOS-
	Recinto:04-045-008-00037-00002 Cultivo:62 PASTOS PERMANENTES DE 5 O MAS AÑOS-
	Recinto:04-045-008-00039-00003 Cultivo:62 PASTOS PERMANENTES DE 5 O MAS AÑOS-
	Recinto:04-045-008-00074-00001 Cultivo:62 PASTOS PERMANENTES DE 5 O MAS AÑOS-
	Recinto:04-045-008-00043-00014 Cultivo:62 PASTOS PERMANENTES DE 5 O MAS AÑOS-
	Recinto:04-045-008-00043-00011 Cultivo:62 PASTOS PERMANENTES DE 5 O MAS AÑOS-
	Recinto:04-045-008-00040-00003 Cultivo:62 PASTOS PERMANENTES DE 5 O MAS AÑOS-
	Recinto:04-045-003-00002-00003 Cultivo:62 PASTOS PERMANENTES DE 5 O MAS AÑOS-
	Recinto:04-045-004-00004-00001 Cultivo:62 PASTOS PERMANENTES DE 5 O MAS AÑOS-
	Recinto:04-045-006-00015-00007 Cultivo:62 PASTOS PERMANENTES DE 5 O MAS AÑOS-
	Recinto:04-045-004-00001-00001 Cultivo:62 PASTOS PERMANENTES DE 5 O MAS AÑOS-
	Recinto:04-045-003-00002-00006 Cultivo:62 PASTOS PERMANENTES DE 5 O MAS AÑOS-
	Recinto:04-045-003-00002-00001 Cultivo:62 PASTOS PERMANENTES DE 5 O MAS AÑOS-
	Recinto:04-045-008-00043-00001 Cultivo:62 PASTOS PERMANENTES DE 5 O MAS AÑOS-
	Recinto:04-045-002-00013-00001 Cultivo:62 PASTOS PERMANENTES DE 5 O MAS AÑOS-
	Recinto:04-045-001-00008-00003 Cultivo:62 PASTOS PERMANENTES DE 5 O MAS AÑOS-
	Recinto:04-045-006-00015-00006 Cultivo:62 PASTOS PERMANENTES DE 5 O MAS AÑOS-
	Recinto:04-045-001-00001-00005 Cultivo:62 PASTOS PERMANENTES DE 5 O MAS AÑOS-
	Recinto:04-045-004-00003-00002 Cultivo:62 PASTOS PERMANENTES DE 5 O MAS AÑOS-
	Recinto:04-045-006-00015-00008 Cultivo:62 PASTOS PERMANENTES DE 5 O MAS AÑOS-
	Recinto:04-045-001-00002-00001 Cultivo:62 PASTOS PERMANENTES DE 5 O MAS AÑOS-

(1) Con incidencias que retienen pago o deniegan el expediente.

(2) Se calcula sobre superficie declarada admisible.

(3) Aplicación del artículo 16 bis del RD 147/2023.

(4) Expediente con algunos recintos de pastos permanentes ubicados en espacios protegidos donde la carga ganadera mínima será 0,1 UGM/ha.

Puede verificar la integridad de una copia de este documento mediante la lectura del código QR adjunto o mediante el acceso a la dirección <https://ws050.juntadeandalucia.es/verificarFirma> indicando el código de VERIFICACIÓN

FIRMADO POR	JUAN JOSE SOLER GARCIA	20/02/2025	
	ROCIO GUIJARRO MILLAN		
VERIFICACIÓN	Pk2jmQ3ESFH4J84V5UNKP32UXX5TB9	PÁG. 84/1379	



	Recinto:04-045-008-00043-00004	Cultivo:62 PASTOS PERMANENTES DE 5 O MAS AÑOS-
	Recinto:04-045-003-00001-00002	Cultivo:62 PASTOS PERMANENTES DE 5 O MAS AÑOS-
	Recinto:04-045-003-00001-00001	Cultivo:62 PASTOS PERMANENTES DE 5 O MAS AÑOS-
	Recinto:18-059-039-00011-00002	Cultivo:62 PASTOS PERMANENTES DE 5 O MAS AÑOS-
	Recinto:04-045-002-00016-00002	Cultivo:62 PASTOS PERMANENTES DE 5 O MAS AÑOS-
	Recinto:04-045-001-00005-00006	Cultivo:62 PASTOS PERMANENTES DE 5 O MAS AÑOS-
	Recinto:04-045-002-00016-00001	Cultivo:62 PASTOS PERMANENTES DE 5 O MAS AÑOS-
	Recinto:04-045-001-00005-00004	Cultivo:62 PASTOS PERMANENTES DE 5 O MAS AÑOS-
	Recinto:04-045-001-00001-00007	Cultivo:62 PASTOS PERMANENTES DE 5 O MAS AÑOS-
	Recinto:04-045-001-00001-00006	Cultivo:62 PASTOS PERMANENTES DE 5 O MAS AÑOS-
	Recinto:04-045-001-00005-00007	Cultivo:62 PASTOS PERMANENTES DE 5 O MAS AÑOS-
	Recinto:18-116-503-00062-00002	Cultivo:62 PASTOS PERMANENTES DE 5 O MAS AÑOS-
86132	Recinto superficie forrajera que no realiza la actividad de producción de pastoreo.	
	Recinto:04-045-008-00040-00015	Cultivo:20000 BARBECHO TRADICIONAL-SIN VARIEDAD Secano
86133	Recinto de forrajera No solicitado para Cálculo de Carga Ganadera que No pertenece a Explotación.	
	Recinto:18-116-503-00062-00002	Cultivo:62000 PASTOS PERMANENTES DE 5 O MAS AÑOS-SIN VARIEDAD Secano

(1) Con incidencias que retienen pago o deniegan el expediente.

(2) Se calcula sobre superficie declarada admisible.

(3) Aplicación del artículo 16 bis del RD 147/2023.

(4) Expediente con algunos recintos de pastos permanentes ubicados en espacios protegidos donde la carga ganadera mínima será 0,1 UGM/ha.

Puede verificar la integridad de una copia de este documento mediante la lectura del código QR adjunto o mediante el acceso a la dirección https://ws050.juntadeandalucia.es/verificarFirma indicando el código de VERIFICACIÓN			
FIRMADO POR	JUAN JOSE SOLER GARCIA ROCIO GUIJARRO MILLAN	20/02/2025	
VERIFICACIÓN	Pk2jmQ3ESFH4J84V5UNKP32UXX5TB9	PÁG. 85/1379	

**APELLIDOS Y NOMBRE / RAZÓN SOCIAL**

SALVADOR MARTINEZ ANTONIO

NIF

****4293*

EXPEDIENTE

1115403

RESOLUCIÓN

CONCESIÓN DE LA AYUDA

DATOS DE MANTENIMIENTO UNIDADES

GRUPO DE PAGO	Sup. Dec. Admisible	Sup. Propuesta	Sobredecl.	% Sobredecl.
ZONAS DE LIMITACIONES ESPECIFICAS	9,06	9,06	0,00	0,00

APLICACIÓN DE REDUCCIONES Y PENALIZACIONES (%)

Criterios de subvencionabilidad (1)	Presentación tardía	Omisión declaración	Condicionalidad
0,00	0,00	0,00	0,00

IMPORTE (Euros)

Calculado(2)	Reducción	Penalización	Reducción Penalización (3)	Penalización adicional	Propuesto	FEADER	MAPA	CAPADR
1.159,68 €	0,00 €	0,00 €	0,00 €	0,00 €	1.159,68 €	985,73 €	60,19 €	113,76 €
Importe Unitario:	128,00 €	Nuevo Importe Unitario:	128,00 €					

RECINTOS PROPUESTOS

REF.	REFERENCIA SIGPAC	CULTIVO	S/R	USO SIGPAC	Sup. Dec. admisible	Sup. Campo	Sup. Determ.	Sup. Propuesta
1700000005686714	04-045-011-00011-0001	PASTOS PERMANENTES DE 5 O MAS AÑOS	S		0,17		0,17	0,17
1700000005686715	04-045-026-00184-0001	PASTOS PERMANENTES DE 5 O MAS AÑOS	S		3,63		3,63	3,63
1700000005686716	04-045-026-00214-0008	PASTOS PERMANENTES DE 5 O MAS AÑOS	S		0,06		0,06	0,06
1700000005686718	04-045-026-00214-0010	PASTOS PERMANENTES DE 5 O MAS AÑOS	S		0,19		0,19	0,19
1700000005686720	04-045-011-00017-0001	ALMENDROS	S		0,70		0,70	0,70
1700000005686721	04-045-011-00011-0002	ALMENDROS	S		1,63		1,63	1,63
1700000005686722	04-045-026-00214-0011	ALMENDROS	S		0,02		0,02	0,02
1700000005686723	04-045-026-00214-0003	ALMENDROS	S		2,66		2,66	2,66

Datos considerados para el Cálculo de la Carga Ganadera del expediente

Superficie determinada para Cálculo Carga Ganadera: 4,05 ha

Carga Ganadera del Expediente: 4,13 ugm/ha

Explotación	Especie	Ugm Calculada para CG
ES040450001055	CAPRINA	16,72

Recintos Determinados para el Cálculo de Garga Ganadera

REF.	REFERENCIA SIGPAC	CULTIVO	DESCRIPCIÓN CULTIVO	S/R	SUP. PROPUESTA (ha)
1700000005686714	04-045-011-00011-00001	62000	PASTOS PERMANENTES DE 5 O MAS AÑOS-SIN VARIEDAD	S	0,17
1700000005686715	04-045-026-00184-00001	62000	PASTOS PERMANENTES DE 5 O MAS AÑOS-SIN VARIEDAD	S	3,63
1700000005686716	04-045-026-00214-00008	62000	PASTOS PERMANENTES DE 5 O MAS AÑOS-SIN VARIEDAD	S	0,06
1700000005686718	04-045-026-00214-00010	62000	PASTOS PERMANENTES DE 5 O MAS AÑOS-SIN VARIEDAD	S	0,19

(1) Con incidencias que retienen pago o deniegan el expediente.

(2) Se calcula sobre superficie declarada admisible.

(3) Aplicación del artículo 16 bis del RD 147/2023.

(4) Expediente con algunos recintos de pastos permanentes ubicados en espacios protegidos donde la carga ganadera mínima será 0,1 UGM/ha.

Puede verificar la integridad de una copia de este documento mediante la lectura del código QR adjunto o mediante el acceso a la dirección <https://ws050.juntadeandalucia.es/verificarFirma> indicando el código de VERIFICACIÓN

FIRMADO POR	JUAN JOSE SOLER GARCIA	20/02/2025
	ROCIO GUIJARRO MILLAN	
VERIFICACIÓN	Pk2jmQ3ESFH4J84V5UNKP32UXX5TB9	PÁG. 86/1379



**APELLIDOS Y NOMBRE / RAZÓN SOCIAL**

SANCHEZ SANCHEZ RAFAEL

NIF

****3063*

EXPEDIENTE

1106599

RESOLUCIÓN

CONCESIÓN DE LA AYUDA

DATOS DE MANTENIMIENTO UNIDADES

GRUPO DE PAGO	Sup. Dec. Admisible	Sup. Propuesta	Sobredecl.	% Sobredecl.
ZONAS DE LIMITACIONES ESPECIFICAS	30,59	30,59	0,00	0,00

APLICACIÓN DE REDUCCIONES Y PENALIZACIONES (%)

Criterios de subvencionabilidad (1)	Presentación tardía	Omisión declaración	Condicionalidad
0,00	0,00	0,00	0,00

IMPORTE (Euros)

Calculado(2)	Reducción	Penalización	Reducción Penalización (3)	Penalización adicional	Propuesto	FEADER	MAPA	CAPADR
2.816,00 €	0,00 €	0,00 €	0,00 €	0,00 €	2.816,00 €	2.393,60 €	146,15 €	276,25 €
Importe Unitario:	128,00 €	Nuevo Importe Unitario:	92,06 €					

RECINTOS PROPUESTOS

REF.	REFERENCIA SIGPAC	CULTIVO	S/R	USO SIGPAC	Sup. Dec. admisible	Sup. Campo	Sup. Determ.	Sup. Propuesta
-1523045	04-001-008-09003-0003	OLIVAR	R		0,01		0,01	0,01
-1028145	04-001-008-00002-0015	PASTOS PERMANENTES DE 5 O MAS AÑOS	S		1,08		1,08	1,08
-502474	04-001-008-00002-0013	PASTOS PERMANENTES DE 5 O MAS AÑOS	S		7,77		7,77	7,77
1700000005272322	04-001-008-00002-0001	PASTOS PERMANENTES DE 5 O MAS AÑOS	S		0,08		0,08	0,08
1700000005272323	04-001-009-00019-0023	CEBADA	S		0,31		0,31	0,31
1700000005272324	04-001-009-00055-0002	CEBADA	S		0,23		0,23	0,23
1700000005272325	04-001-009-00007-0001	PASTOS PERMANENTES DE 5 O MAS AÑOS	S		0,98		0,98	0,98
1700000005272326	04-001-008-00002-0002	PASTOS PERMANENTES DE 5 O MAS AÑOS	S		11,85		11,85	11,85
1700000005272327	04-001-009-00055-0001	PASTOS PERMANENTES DE 5 O MAS AÑOS	S		1,69		1,69	1,69
1700000005272328	04-001-009-00007-0016	PASTOS PERMANENTES DE 5 O MAS AÑOS	S		0,11		0,11	0,11
1700000005272329	04-001-008-00002-0003	OLIVAR	R		2,65		2,65	2,65
1700000005272330	04-001-008-00003-0001	OLIVAR	R		0,02		0,02	0,02
1700000005272332	04-001-009-00007-0004	OLIVAR	S		0,85		0,85	0,85
1700000005272333	04-001-009-00015-0005	OLIVAR	S		1,10		1,10	1,10
1700000005272334	04-001-009-00007-0004	OLIVAR	S		0,01		0,01	0,01
1700000005272335	04-001-009-00019-0002	CIRUELOS	S		0,85		0,85	0,85
1700000005272336	04-001-009-00052-0001	PASTOS PERMANENTES DE 5 O MAS AÑOS	S		0,22		0,22	0,22
1700000005272337	04-001-009-00019-0021	CIRUELOS	S		0,78		0,78	0,78

(1) Con incidencias que retienen pago o deniegan el expediente.

(2) Se calcula sobre superficie declarada admisible.

(3) Aplicación del artículo 16 bis del RD 147/2023.

(4) Expediente con algunos recintos de pastos permanentes ubicados en espacios protegidos donde la carga ganadera mínima será 0,1 UGM/ha.

Puede verificar la integridad de una copia de este documento mediante la lectura del código QR adjunto o mediante el acceso a la dirección <https://ws050.juntadeandalucia.es/verificarFirma> indicando el código de VERIFICACIÓN

FIRMADO POR	JUAN JOSE SOLER GARCIA	20/02/2025	
	ROCIO GUIJARRO MILLAN		
VERIFICACIÓN	Pk2jmQ3ESFH4J84V5UNKP32UXX5TB9	PÁG. 87/1379	



Datos considerados para el Cálculo de la Carga Ganadera del expediente

Superficie determinada para Cálculo Carga Ganadera: 23,78 ha

Carga Ganadera del Expediente: 0,68 ugm/ha

<u>Explotación</u>	<u>Especie</u>	<u>Ugm Calculada para CG</u>
ES049010001034	CAPRINA	16,20

Recintos Determinados para el Cálculo de Garga Ganadera

<u>REF.</u>	<u>REFERENCIA SIGPAC</u>	<u>CULTIVO</u>	<u>DESCRIPCIÓN CULTIVO</u>	<u>S/R</u>	<u>SUP. PROPUESTA (ha)</u>
-1028145	04-001-008-00002-00015	62000	PASTOS PERMANENTES DE 5 O MAS AÑOS-SIN VARIEDAD	S	1,08
-502474	04-001-008-00002-00013	62000	PASTOS PERMANENTES DE 5 O MAS AÑOS-SIN VARIEDAD	S	7,77
1700000005272322	04-001-008-00002-00001	62000	PASTOS PERMANENTES DE 5 O MAS AÑOS-SIN VARIEDAD	S	0,08
1700000005272325	04-001-009-00007-00001	62000	PASTOS PERMANENTES DE 5 O MAS AÑOS-SIN VARIEDAD	S	0,98
1700000005272326	04-001-008-00002-00002	62000	PASTOS PERMANENTES DE 5 O MAS AÑOS-SIN VARIEDAD	S	11,85
1700000005272327	04-001-009-00055-00001	62000	PASTOS PERMANENTES DE 5 O MAS AÑOS-SIN VARIEDAD	S	1,69
1700000005272328	04-001-009-00007-00016	62000	PASTOS PERMANENTES DE 5 O MAS AÑOS-SIN VARIEDAD	S	0,11
1700000005272336	04-001-009-00052-00001	62000	PASTOS PERMANENTES DE 5 O MAS AÑOS-SIN VARIEDAD	S	0,22

(1) Con incidencias que retienen pago o deniegan el expediente.

(2) Se calcula sobre superficie declarada admisible.

(3) Aplicación del artículo 16 bis del RD 147/2023.

(4) Expediente con algunos recintos de pastos permanentes ubicados en espacios protegidos donde la carga ganadera mínima será 0,1 UGM/ha.

Puede verificar la integridad de una copia de este documento mediante la lectura del código QR adjunto o mediante el acceso a la dirección <https://ws050.juntadeandalucia.es/verificarFirma> indicando el código de VERIFICACIÓN

FIRMADO POR

JUAN JOSE SOLER GARCIA

20/02/2025

ROCIO GUIJARRO MILLAN

VERIFICACIÓN

Pk2jmQ3ESFH4J84V5UNKP32UXX5TB9

PÁG. 88/1379





APPELLIDOS Y NOMBRE / RAZÓN SOCIAL

SICILIA CUEVAS JUAN FRANCISCO

NIF
****6099*

EXPEDIENTE
1105790

RESOLUCIÓN
DENEGACIÓN DE LA AYUDA

DATOS DE MANTENIMIENTO UNIDADES

GRUPO DE PAGO	Sup. Dec. Admisible	Sup. Propuesta	Sobredecl.	% Sobredecl.
ZONAS DE LIMITACIONES ESPECIFICAS	0,00	0,00	0,00	0,00

APLICACIÓN DE REDUCCIONES Y PENALIZACIONES (%)

Criterios de subvencionabilidad (1)	Presentación tardía	Omisión declaración	Condicionalidad
100,00	0,00	0,00	0,00

IMPORTE (Euros)

Calculado(2)	Reducción	Penalización	Reducción Penalización (3)	Penalización adicional	Propuesto	FEADER	MAPA	CAPADR
0,00 €	0,00 €	0,00 €	0,00 €	0,00 €	0,00 €	0,00 €	0,00 €	0,00 €
Importe Unitario:	128,00 €	Nuevo Importe Unitario:	0,00 €					

RECINTOS PROPUESTOS

REF.	REFERENCIA SIGPAC	CULTIVO	S/R	USO SIGPAC	Sup. Dec. admisible	Sup. Campo	Sup. Determ.	Sup. Propuesta
-1460171	04-001-027-00089-0001	OLIVAR	R		0,04		0,04	0,04
-1460170	04-001-027-00020-0002	OLIVAR	R		0,01		0,01	0,01
170000004863285	04-001-027-00083-0002	OLIVAR	R		0,43		0,43	0,43

INCIDENCIAS

INCIDENCIA DESCRIPCIÓN

2454	Solicitante de intervención 6613 cuyo regimen de afiliacion a la SS no es ni el sistema especial agrario(cuenta ajena) ni autonomo con actividad agraria.
74018	Productor que no es agricultor a titulo principal, según los datos del ejercicio fiscal n-1 y seguridad socia.
74053	Importe inferior a 100 Euros

(1) Con incidencias que retienen pago o deniegan el expediente.

(2) Se calcula sobre superficie declarada admisible.

(3) Aplicación del artículo 16 bis del RD 147/2023.

(4) Expediente con algunos recintos de pastos permanentes ubicados en espacios protegidos donde la carga ganadera mínima será 0,1 UGM/ha.

Puede verificar la integridad de una copia de este documento mediante la lectura del código QR adjunto o mediante el acceso a la dirección <https://ws050.juntadeandalucia.es/verificarFirma> indicando el código de VERIFICACIÓN

FIRMADO POR	JUAN JOSE SOLER GARCIA	20/02/2025
	ROCIO GUIJARRO MILLAN	
VERIFICACIÓN	Pk2jmQ3ESFH4J84V5UNKP32UXX5TB9	PÁG. 89/1379



**APELLIDOS Y NOMBRE / RAZÓN SOCIAL**

TORRES RODRIGUEZ ROSARIO

NIF

****4839*

EXPEDIENTE

1230242

RESOLUCIÓN

DENEGACIÓN DE LA AYUDA

DATOS DE MANTENIMIENTO UNIDADES**GRUPO DE PAGO**

ZONAS DE LIMITACIONES ESPECIFICAS

**Sup. Dec.
Admisible**

138,57

**Sup.
Propuesta**

21,57

Sobredecl.

117,00

% Sobredecl.

84,43

APLICACIÓN DE REDUCCIONES Y PENALIZACIONES (%)

Criterios de subvencionabilidad (1)	Presentación tardía	Omisión declaración	Condicionalidad
100,00	0,00	0,00	0,00

IMPORTE (Euros)

Calculado(2)	Reducción	Penalización	Reducción Penalización (3)	Penalización adicional	Propuesto	FEADER	MAPA	CAPADR
2.816,00 €	2.377,66 €	438,34 €	0,00 €	2.377,66 €	0,00 €	0,00 €	0,00 €	0,00 €
Importe Unitario:	128,00 €	Nuevo Importe Unitario:	20,32 €					

RECINTOS PROPUESTOS

REF.	REFERENCIA SIGPAC	CULTIVO	S/R	USO SIGPAC	Sup. Dec. Admisible	Sup. Campo	Sup. Determ.	Sup. Propuesta
-1825817	04-046-006-00028-0006	OLIVAR	R		0,02		0,02	0,02
-1825816	04-046-006-00028-0003	OTROS FRUTALES	R		0,01		0,01	0,01
-1825814	04-046-003-00337-0017	PASTOS PERMANENTES DE 5 O MAS AÑOS	S		0,59		0,59	0,59
-1825811	04-046-001-00017-0005	PASTOS PERMANENTES DE 5 O MAS AÑOS	S		0,07		0,07	0,07
-1825810	04-046-001-00017-0004	PASTOS PERMANENTES DE 5 O MAS AÑOS	S		0,29		0,29	0,29
-1022122	04-046-007-00109-0005	OLIVAR	S		0,02		0,02	0,02
7491021	04-023-002-00210-0002	PASTOS PERMANENTES DE 5 O MAS AÑOS	S		78,29		78,29	0,00
7509032	04-023-002-00253-0001	PASTOS PERMANENTES DE 5 O MAS AÑOS	S		38,71		38,71	0,00
1700000007039867	04-046-001-00014-0001	PASTOS PERMANENTES DE 5 O MAS AÑOS	S		7,17		7,17	7,17
1700000007039868	04-046-003-00355-0010	BARBECHO TRADICIONAL	R		0,26		0,26	0,26
1700000007039869	04-046-003-00337-0005	BARBECHO TRADICIONAL	R		0,21		0,21	0,21
1700000007039870	04-046-006-00021-0003	BARBECHO TRADICIONAL	R		0,29		0,29	0,29
1700000007039871	04-046-006-00022-0001	BARBECHO TRADICIONAL	R		0,08		0,08	0,08
1700000007039872	04-046-003-00355-0011	BARBECHO TRADICIONAL	R		2,45		2,45	2,45
1700000007039873	04-046-007-00003-0001	BARBECHO TRADICIONAL	R		0,27		0,27	0,27
1700000007039874	04-046-007-00063-0002	BARBECHO TRADICIONAL	R		0,65		0,65	0,65
1700000007039875	04-046-007-00007-0001	BARBECHO TRADICIONAL	R		0,42		0,42	0,42
1700000007039876	04-046-007-00109-0003	BARBECHO TRADICIONAL	R		0,06		0,06	0,06
1700000007039877	04-046-003-00355-0008	PASTOS PERMANENTES DE 5 O MAS AÑOS	S		0,61		0,61	0,61
1700000007039878	04-046-003-00355-0009	PASTOS PERMANENTES DE 5 O MAS AÑOS	S		0,03		0,03	0,03
1700000007039879	04-046-007-00075-0004	PASTOS PERMANENTES DE 5 O MAS AÑOS	S		0,31		0,31	0,31
1700000007039880	04-046-006-00024-0001	MANZANOS	R		0,49		0,49	0,49
1700000007039881	04-046-006-00028-0001	OLIVAR	R		0,51		0,51	0,51
1700000007039882	04-046-007-00081-0001	PASTOS PERMANENTES DE 5 O MAS AÑOS	S		0,17		0,17	0,17
1700000007039883	04-046-007-00074-0001	PASTOS PERMANENTES DE 5 O MAS AÑOS	S		0,07		0,07	0,07
1700000007039884	04-046-007-00108-0001	BARBECHO TRADICIONAL	R		0,44		0,44	0,44
1700000007039885	04-046-007-00109-0004	BARBECHO TRADICIONAL	R		0,25		0,25	0,25
1700000007039886	04-046-003-00337-0004	PASTOS PERMANENTES DE 5 O MAS AÑOS	S		2,27		2,27	2,27
1700000007039887	04-046-001-00017-0002	PASTOS PERMANENTES DE 5 O MAS AÑOS	S		3,24		3,24	3,24
1700000007039888	04-046-003-00355-0001	PASTOS PERMANENTES DE 5 O MAS AÑOS	S		0,31		0,31	0,31
1700000007039889	04-046-007-00109-0002	PASTOS PERMANENTES DE 5 O MAS AÑOS	S		0,01		0,01	0,01

(1) Con incidencias que retienen pago o deniegan el expediente.

(2) Se calcula sobre superficie declarada admisible.

(3) Aplicación del artículo 16 bis del RD 147/2023.

(4) Expediente con algunos recintos de pastos permanentes ubicados en espacios protegidos donde la carga ganadera mínima será 0,1 UGM/ha.

Puede verificar la integridad de una copia de este documento mediante la lectura del código QR adjunto o mediante el acceso a la dirección <https://ws050.juntadeandalucia.es/verificarFirma> indicando el código de VERIFICACIÓN

FIRMADO POR

JUAN JOSE SOLER GARCIA

20/02/2025

ROCIO GUIJARRO MILLAN

VERIFICACIÓN

Pk2jmQ3ESFH4J84V5UNKP32UX5TB9

PÁG. 90/1379





INCIDENCIAS

INCIDENCIA DESCRIPCIÓN

- 64 La cuenta bancaria del solicitante no está activada en GIRO.
- 3790 Recinto declarado inactivo
Recinto:04-023-002-00210-00002 Cultivo: -
Recinto:04-023-002-00253-00001 Cultivo: -
- 74053 Importe inferior a 100 Euros
- 75024 La cuenta corriente declarada no se encuentra en el sistema GIRO, se realiza el pago a la cuenta principal designada en GIRO.
- 86119 Carga ganadera NO cumple con el valor mínimo de 0,2 UGM/ha.
Recinto:04-046-006-00021-00005 Cultivo:62000 PASTOS PERMANENTES DE 5 O MAS AÑOS-SIN VARIEDAD Secano Carga Ganadera:0,18

Datos considerados para el Cálculo de la Carga Ganadera del expediente

Superficie determinada para Cálculo Carga Ganadera: 132,22 ha
Carga Ganadera del Expediente: 0,18 ugm/ha (4)

Explotación	Especie	Ugm Calculada para CG
ES040230001152	CAPRINA	4,46
ES040230001152	OVINA	6,62
ES040460001019	CAPRINA	7,93
ES040460001019	OVINA	4,46

Recintos Determinados para el Cálculo de Garga Ganadera

REF.	REFERENCIA SIGPAC	CULTIVO	DESCRIPCIÓN CULTIVO	S/R	SUP. PROPUESTA (ha)
-1825815	04-046-006-00021-00005	62000	PASTOS PERMANENTES DE 5 O MAS AÑOS-SIN VARIEDAD	S	0,08
-1825814	04-046-003-00337-00017	62000	PASTOS PERMANENTES DE 5 O MAS AÑOS-SIN VARIEDAD	S	0,59
-1825811	04-046-001-00017-00005	62000	PASTOS PERMANENTES DE 5 O MAS AÑOS-SIN VARIEDAD	S	0,07
-1825810	04-046-001-00017-00004	62000	PASTOS PERMANENTES DE 5 O MAS AÑOS-SIN VARIEDAD	S	0,29
7491021	04-023-002-00210-00002	62000	PASTOS PERMANENTES DE 5 O MAS AÑOS-SIN VARIEDAD	S	78,29
7509032	04-023-002-00253-00001	62000	PASTOS PERMANENTES DE 5 O MAS AÑOS-SIN VARIEDAD	S	38,71
1700000007039867	04-046-001-00014-00001	62000	PASTOS PERMANENTES DE 5 O MAS AÑOS-SIN VARIEDAD	S	7,17
1700000007039877	04-046-003-00355-00008	62000	PASTOS PERMANENTES DE 5 O MAS AÑOS-SIN VARIEDAD	S	0,61
1700000007039878	04-046-003-00355-00009	62000	PASTOS PERMANENTES DE 5 O MAS AÑOS-SIN VARIEDAD	S	0,03
1700000007039879	04-046-007-00075-00004	62000	PASTOS PERMANENTES DE 5 O MAS AÑOS-SIN VARIEDAD	S	0,31
1700000007039882	04-046-007-00081-00001	62000	PASTOS PERMANENTES DE 5 O MAS AÑOS-SIN VARIEDAD	S	0,17
1700000007039883	04-046-007-00074-00001	62000	PASTOS PERMANENTES DE 5 O MAS AÑOS-SIN VARIEDAD	S	0,07
1700000007039886	04-046-003-00337-00004	62000	PASTOS PERMANENTES DE 5 O MAS AÑOS-SIN VARIEDAD	S	2,27
1700000007039887	04-046-001-00017-00002	62000	PASTOS PERMANENTES DE 5 O MAS AÑOS-SIN VARIEDAD	S	3,24
1700000007039888	04-046-003-00355-00001	62000	PASTOS PERMANENTES DE 5 O MAS AÑOS-SIN VARIEDAD	S	0,31
1700000007039889	04-046-007-00109-00002	62000	PASTOS PERMANENTES DE 5 O MAS AÑOS-SIN VARIEDAD	S	0,01

Incidentes de carga ganadera

INCIDENCIA DESCRIPCIÓN

- 86132 Recinto superficie forrajera que no realiza la actividad de producción de pastoreo.
Recinto:04-046-003-00355-00010 Cultivo:20000 BARBECHO TRADICIONAL-SIN VARIEDAD Regadío
Recinto:04-046-003-00337-00005 Cultivo:20000 BARBECHO TRADICIONAL-SIN VARIEDAD Regadío

(1) Con incidencias que retienen pago o deniegan el expediente.
(2) Se calcula sobre superficie declarada admisible.
(3) Aplicación del artículo 16 bis del RD 147/2023.
(4) Expediente con algunos recintos de pastos permanentes ubicados en espacios protegidos donde la carga ganadera mínima será 0,1 UGM/ha.

Puede verificar la integridad de una copia de este documento mediante la lectura del código QR adjunto o mediante el acceso a la dirección https://ws050.juntadeandalucia.es/verificarFirma indicando el código de VERIFICACIÓN			
FIRMADO POR	JUAN JOSE SOLER GARCIA ROCIO GUIJARRO MILLAN	20/02/2025	
VERIFICACIÓN	Pk2jmQ3ESFH4J84V5UNKP32UXX5TB9	PÁG. 91/1379	



Recinto:04-046-006-00021-00003 Cultivo:20000 BARBECHO TRADICIONAL-SIN VARIEDAD Regadío
Recinto:04-046-006-00022-00001 Cultivo:20000 BARBECHO TRADICIONAL-SIN VARIEDAD Regadío
Recinto:04-046-003-00355-00011 Cultivo:20000 BARBECHO TRADICIONAL-SIN VARIEDAD Regadío
Recinto:04-046-007-00003-00001 Cultivo:20000 BARBECHO TRADICIONAL-SIN VARIEDAD Regadío
Recinto:04-046-007-00063-00002 Cultivo:20000 BARBECHO TRADICIONAL-SIN VARIEDAD Regadío
Recinto:04-046-007-00007-00001 Cultivo:20000 BARBECHO TRADICIONAL-SIN VARIEDAD Regadío
Recinto:04-046-007-00109-00003 Cultivo:20000 BARBECHO TRADICIONAL-SIN VARIEDAD Regadío
Recinto:04-046-007-00108-00001 Cultivo:20000 BARBECHO TRADICIONAL-SIN VARIEDAD Regadío
Recinto:04-046-007-00109-00004 Cultivo:20000 BARBECHO TRADICIONAL-SIN VARIEDAD Regadío

(1) Con incidencias que retienen pago o deniegan el expediente.

(2) Se calcula sobre superficie declarada admisible.

(3) Aplicación del artículo 16 bis del RD 147/2023.

(4) Expediente con algunos recintos de pastos permanentes ubicados en espacios protegidos donde la carga ganadera mínima será 0,1 UGM/ha.

Puede verificar la integridad de una copia de este documento mediante la lectura del código QR adjunto o mediante el acceso a la dirección <https://ws050.juntadeandalucia.es/verificarFirma> indicando el código de VERIFICACIÓN

FIRMADO POR

JUAN JOSE SOLER GARCIA

20/02/2025

ROCIO GUIJARRO MILLAN

VERIFICACIÓN

Pk2jmQ3ESFH4J84V5UNKP32UXX5TB9

PÁG. 92/1379





APELLIDOS Y NOMBRE / RAZÓN SOCIAL

VALLEJO SANCHEZ FILOMENA

NIF
****0955*

EXPEDIENTE
1219035

RESOLUCIÓN
CONCESIÓN DE LA AYUDA

DATOS DE MANTENIMIENTO UNIDADES

<u>GRUPO DE PAGO</u>	<u>Sup. Dec. Admisible</u>	<u>Sup. Propuesta</u>	<u>Sobredecl.</u>	<u>% Sobredecl.</u>
ZONAS DE LIMITACIONES ESPECIFICAS	191,38	191,38	0,00	0,00

APLICACIÓN DE REDUCCIONES Y PENALIZACIONES (%)

<u>Criterios de subvencionabilidad (1)</u>	<u>Presentación tardía</u>	<u>Omisión declaración</u>	<u>Condicionidad</u>
0,00	0,00	0,00	0,00

IMPORTE (Euros)

<u>Calculado(2)</u>	<u>Reducción</u>	<u>Penalización</u>	<u>Reducción Penalización (3)</u>	<u>Penalización adicional</u>	<u>Propuesto</u>	<u>FEADER</u>	<u>MAPA</u>	<u>CAPADR</u>
2.816,00 €	0,00 €	0,00 €	0,00 €	0,00 €	2.816,00 €	2.393,60 €	146,15 €	276,25 €
<u>Importe Unitario:</u>	128,00 €	<u>Nuevo Importe Unitario:</u>	14,71 €					

(1) Con incidencias que retienen pago o deniegan el expediente.

(2) Se calcula sobre superficie declarada admisible.

(3) Aplicación del artículo 16 bis del RD 147/2023.

(4) Expediente con algunos recintos de pastos permanentes ubicados en espacios protegidos donde la carga ganadera mínima será 0,1 UGM/ha.

Puede verificar la integridad de una copia de este documento mediante la lectura del código QR adjunto o mediante el acceso a la dirección <https://ws050.juntadeandalucia.es/verificarFirma> indicando el código de VERIFICACIÓN

FIRMADO POR	JUAN JOSE SOLER GARCIA	20/02/2025	
	ROCIO GUIJARRO MILLAN		
VERIFICACIÓN	Pk2jmQ3ESFH4J84V5UNKP32UXX5TB9	PÁG. 93/1379	

**RECINTOS PROPUESTOS**

REF.	REFERENCIA SIGPAC	CULTIVO	S/R	USO SIGPAC	Sup. Dec. admisible	Sup. Campa	Sup. Determ.	Sup. Propuesta
-1902630	04-002-025-00061-0003	ALMENDROS	R		0,02		0,02	0,02
-1902629	04-002-025-00061-0003	OLIVAR	R		0,02		0,02	0,02
-1035999	04-045-006-00004-0019	PASTOS PERMANENTES DE 5 O MAS AÑOS	S		0,12		0,12	0,12
4208164	04-045-005-00001-0002	PASTOS PERMANENTES DE 5 O MAS AÑOS	S		1,06		1,06	1,06
4208165	04-045-005-00001-0003	PASTOS PERMANENTES DE 5 O MAS AÑOS	S		0,56		0,56	0,56
4208166	04-045-005-00001-0004	PASTOS PERMANENTES DE 5 O MAS AÑOS	S		2,03		2,03	2,03
4208172	04-045-006-00002-0001	PASTOS PERMANENTES DE 5 O MAS AÑOS	S		0,38		0,38	0,38
4208173	04-045-006-00002-0002	PASTOS PERMANENTES DE 5 O MAS AÑOS	S		1,58		1,58	1,58
4208176	04-045-006-00003-0001	PASTOS PERMANENTES DE 5 O MAS AÑOS	S		0,29		0,29	0,29
4208178	04-045-006-00004-0001	PASTOS PERMANENTES DE 5 O MAS AÑOS	S		0,57		0,57	0,57
4208181	04-045-006-00004-0005	PASTOS PERMANENTES DE 5 O MAS AÑOS	S		4,64		4,64	4,64
4208186	04-045-006-00004-0010	PASTOS PERMANENTES DE 5 O MAS AÑOS	S		2,55		2,55	2,55
4208187	04-045-006-00004-0011	PASTOS PERMANENTES DE 5 O MAS AÑOS	S		2,08		2,08	2,08
4208190	04-045-006-00004-0016	CEBADA	S		2,49		2,49	2,49
4208191	04-045-006-00004-0018	PASTOS PERMANENTES DE 5 O MAS AÑOS	S		0,95		0,95	0,95
4208198	04-045-006-00005-0001	PASTOS PERMANENTES DE 5 O MAS AÑOS	S		4,20		4,20	4,20
4208205	04-045-006-00007-0006	PASTOS PERMANENTES DE 5 O MAS AÑOS	S		4,48		4,48	4,48
4208206	04-045-006-00007-0007	PASTOS PERMANENTES DE 5 O MAS AÑOS	S		7,96		7,96	7,96
4208207	04-045-006-00007-0008	PASTOS PERMANENTES DE 5 O MAS AÑOS	S		1,46		1,46	1,46
4208209	04-045-006-00008-0002	PASTOS PERMANENTES DE 5 O MAS AÑOS	S		16,36		16,36	16,36
4208215	04-045-006-00009-0003	PASTOS PERMANENTES DE 5 O MAS AÑOS	S		17,51		17,51	17,51
4208216	04-045-006-00014-0002	PASTOS PERMANENTES DE 5 O MAS AÑOS	S		12,05		12,05	12,05
4208217	04-045-006-00014-0003	PASTOS PERMANENTES DE 5 O MAS AÑOS	S		10,43		10,43	10,43
5118234	04-001-004-00005-0001	PASTOS PERMANENTES DE 5 O MAS AÑOS	S		12,57		12,57	12,57
5118279	04-001-011-00002-0003	PASTOS PERMANENTES DE 5 O MAS AÑOS	S		0,42		0,42	0,42
5118311	04-001-004-00017-0010	PASTOS PERMANENTES DE 5 O MAS AÑOS	S		2,14		2,14	2,14
1700000007171625	04-002-004-00064-0001	PASTOS PERMANENTES DE 5 O MAS AÑOS	S		2,80		2,80	2,80
1700000007171626	04-001-003-00006-0001	PASTOS PERMANENTES DE 5 O MAS AÑOS	S		1,83		1,83	1,83
1700000007171627	04-001-003-00005-0001	PASTOS PERMANENTES DE 5 O MAS AÑOS	S		4,62		4,62	4,62
1700000007171628	04-002-005-00033-0001	PASTOS PERMANENTES DE 5 O MAS AÑOS	S		1,08		1,08	1,08
1700000007171629	04-002-018-00037-0001	OLIVAR	R		0,02		0,02	0,02
1700000007171630	04-002-025-00001-0001	OLIVAR	R		0,43		0,43	0,43
1700000007171631	04-002-025-00002-0002	OLIVAR	R		0,01		0,01	0,01
1700000007171633	04-002-017-00033-0003	OLIVAR	S		0,18		0,18	0,18
1700000007171634	04-001-004-00002-0010	PASTOS PERMANENTES DE 5 O MAS AÑOS	S		55,15		55,15	55,15
1700000007171635	04-002-005-00001-0005	PASTOS PERMANENTES DE 5 O MAS AÑOS	S		8,21		8,21	8,21
1700000007171636	04-002-005-00002-0002	PASTOS PERMANENTES DE 5 O MAS AÑOS	S		0,29		0,29	0,29
1700000007171637	04-001-004-00002-0007	PASTOS PERMANENTES DE 5 O MAS AÑOS	S		3,49		3,49	3,49
1700000007171638	04-001-004-00001-0001	PASTOS PERMANENTES DE 5 O MAS AÑOS	S		1,55		1,55	1,55
1700000007171639	04-001-004-00002-0004	PASTOS PERMANENTES DE 5 O MAS AÑOS	S		2,65		2,65	2,65
1700000007171649	04-002-017-00033-0005	OLIVAR	S		0,05		0,05	0,05
1700000007171650	04-002-017-00035-0004	OLIVAR	S		0,01		0,01	0,01
1700000007171653	04-002-025-00001-0001	ALMENDROS	R		0,09		0,09	0,09

Datos considerados para el Cálculo de la Carga Ganadera del expediente

Superficie determinada para Cálculo Carga Ganadera: 188,06 ha

Carga Ganadera del Expediente: 0,24 ugm/ha

Explotación	Especie	Ugm Calculada para CG
ES040010001084	OVINA	14,75
ES040020001252	OVINA	30,21

(1) Con incidencias que retienen pago o deniegan el expediente.

(2) Se calcula sobre superficie declarada admisible.

(3) Aplicación del artículo 16 bis del RD 147/2023.

(4) Expediente con algunos recintos de pastos permanentes ubicados en espacios protegidos donde la carga ganadera mínima será 0,1 UGM/ha.

Puede verificar la integridad de una copia de este documento mediante la lectura del código QR adjunto o mediante el acceso a la dirección <https://ws050.juntadeandalucia.es/verificarFirma> indicando el código de VERIFICACIÓN

FIRMADO POR	JUAN JOSE SOLER GARCIA	20/02/2025	
	ROCIO GUIJARRO MILLAN		
VERIFICACIÓN	Pk2jmQ3ESFH4J84V5UNKP32UXX5TB9	PÁG. 94/1379	



Datos considerados para el Cálculo de la Carga Ganadera del expediente

Recintos Determinados para el Cálculo de Garga Ganadera

REF.	REFERENCIA SIGPAC	CULTIVO	DESCRIPCIÓN CULTIVO	S/R	SUP. PROPUESTA (ha)
-1035999	04-045-006-00004-00019	62000	PASTOS PERMANENTES DE 5 O MAS AÑOS-SIN VARIEDAD	S	0,12
4208164	04-045-005-00001-00002	62000	PASTOS PERMANENTES DE 5 O MAS AÑOS-SIN VARIEDAD	S	1,06
4208165	04-045-005-00001-00003	62000	PASTOS PERMANENTES DE 5 O MAS AÑOS-SIN VARIEDAD	S	0,56
4208166	04-045-005-00001-00004	62000	PASTOS PERMANENTES DE 5 O MAS AÑOS-SIN VARIEDAD	S	2,03
4208172	04-045-006-00002-00001	62000	PASTOS PERMANENTES DE 5 O MAS AÑOS-SIN VARIEDAD	S	0,38
4208173	04-045-006-00002-00002	62000	PASTOS PERMANENTES DE 5 O MAS AÑOS-SIN VARIEDAD	S	1,58
4208176	04-045-006-00003-00001	62000	PASTOS PERMANENTES DE 5 O MAS AÑOS-SIN VARIEDAD	S	0,29
4208178	04-045-006-00004-00001	62000	PASTOS PERMANENTES DE 5 O MAS AÑOS-SIN VARIEDAD	S	0,57
4208181	04-045-006-00004-00005	62000	PASTOS PERMANENTES DE 5 O MAS AÑOS-SIN VARIEDAD	S	4,64
4208186	04-045-006-00004-00010	62000	PASTOS PERMANENTES DE 5 O MAS AÑOS-SIN VARIEDAD	S	2,55
4208187	04-045-006-00004-00011	62000	PASTOS PERMANENTES DE 5 O MAS AÑOS-SIN VARIEDAD	S	2,08
4208191	04-045-006-00004-00018	62000	PASTOS PERMANENTES DE 5 O MAS AÑOS-SIN VARIEDAD	S	0,95
4208198	04-045-006-00005-00001	62000	PASTOS PERMANENTES DE 5 O MAS AÑOS-SIN VARIEDAD	S	4,20
4208205	04-045-006-00007-00006	62000	PASTOS PERMANENTES DE 5 O MAS AÑOS-SIN VARIEDAD	S	4,48
4208206	04-045-006-00007-00007	62000	PASTOS PERMANENTES DE 5 O MAS AÑOS-SIN VARIEDAD	S	7,96
4208207	04-045-006-00007-00008	62000	PASTOS PERMANENTES DE 5 O MAS AÑOS-SIN VARIEDAD	S	1,46
4208209	04-045-006-00008-00002	62000	PASTOS PERMANENTES DE 5 O MAS AÑOS-SIN VARIEDAD	S	16,36
4208215	04-045-006-00009-00003	62000	PASTOS PERMANENTES DE 5 O MAS AÑOS-SIN VARIEDAD	S	17,51
4208216	04-045-006-00014-00002	62000	PASTOS PERMANENTES DE 5 O MAS AÑOS-SIN VARIEDAD	S	12,05
4208217	04-045-006-00014-00003	62000	PASTOS PERMANENTES DE 5 O MAS AÑOS-SIN VARIEDAD	S	10,43
5118234	04-001-004-00005-00001	62000	PASTOS PERMANENTES DE 5 O MAS AÑOS-SIN VARIEDAD	S	12,57
5118279	04-001-011-00002-00003	62000	PASTOS PERMANENTES DE 5 O MAS AÑOS-SIN VARIEDAD	S	0,42
5118311	04-001-004-00017-00010	62000	PASTOS PERMANENTES DE 5 O MAS AÑOS-SIN VARIEDAD	S	2,14
1700000007171625	04-002-004-00064-00001	62000	PASTOS PERMANENTES DE 5 O MAS AÑOS-SIN VARIEDAD	S	2,80
1700000007171626	04-001-003-00006-00001	62000	PASTOS PERMANENTES DE 5 O MAS AÑOS-SIN VARIEDAD	S	1,83
1700000007171627	04-001-003-00005-00001	62000	PASTOS PERMANENTES DE 5 O MAS AÑOS-SIN VARIEDAD	S	4,62
1700000007171628	04-002-005-00033-00001	62000	PASTOS PERMANENTES DE 5 O MAS AÑOS-SIN VARIEDAD	S	1,08
1700000007171634	04-001-004-00002-00010	62000	PASTOS PERMANENTES DE 5 O MAS AÑOS-SIN VARIEDAD	S	55,15
1700000007171635	04-002-005-00001-00005	62000	PASTOS PERMANENTES DE 5 O MAS AÑOS-SIN VARIEDAD	S	8,21
1700000007171636	04-002-005-00002-00002	62000	PASTOS PERMANENTES DE 5 O MAS AÑOS-SIN VARIEDAD	S	0,29
1700000007171637	04-001-004-00002-00007	62000	PASTOS PERMANENTES DE 5 O MAS AÑOS-SIN VARIEDAD	S	3,49
1700000007171638	04-001-004-00001-00001	62000	PASTOS PERMANENTES DE 5 O MAS AÑOS-SIN VARIEDAD	S	1,55
1700000007171639	04-001-004-00002-00004	62000	PASTOS PERMANENTES DE 5 O MAS AÑOS-SIN VARIEDAD	S	2,65

(1) Con incidencias que retienen pago o deniegan el expediente.

(2) Se calcula sobre superficie declarada admisible.

(3) Aplicación del artículo 16 bis del RD 147/2023.

(4) Expediente con algunos recintos de pastos permanentes ubicados en espacios protegidos donde la carga ganadera mínima será 0,1 UGM/ha.

Puede verificar la integridad de una copia de este documento mediante la lectura del código QR adjunto o mediante el acceso a la dirección https://ws050.juntadeandalucia.es/verificarFirma indicando el código de VERIFICACIÓN			
FIRMADO POR	JUAN JOSE SOLER GARCIA	20/02/2025	
	ROCIO GUIJARRO MILLAN		
VERIFICACIÓN	Pk2jmQ3ESFH4J84V5UNKP32UXX5TB9	PÁG. 95/1379	



APELLIDOS Y NOMBRE / RAZÓN SOCIAL

VILLEGAS GUTIERREZ JOSÉ ANTONIO

NIF
****1880*

EXPEDIENTE
1255771

RESOLUCIÓN
DENEGACIÓN DE LA AYUDA

DATOS DE MANTENIMIENTO UNIDADES

GRUPO DE PAGO
ZONAS DE LIMITACIONES ESPECIFICAS

Sup. Dec. Admisible	Sup. Propuesta	Sobredecl.	% Sobredecl.
0,00	0,00	0,00	0,00

APLICACIÓN DE REDUCCIONES Y PENALIZACIONES (%)

Criterios de subvencionabilidad (1)	Presentación tardía	Omisión declaración	Condicionalidad
100,00	0,00	0,00	0,00

IMPORTE (Euros)

Calculado(2)	Reducción	Penalización	Reducción Penalización (3)	Penalización adicional	Propuesto	FEADER	MAPA	CAPADR
0,00 €	0,00 €	0,00 €	0,00 €	0,00 €	0,00 €	0,00 €	0,00 €	0,00 €
Importe Unitario:	128,00 €	Nuevo Importe Unitario:	0,00 €					

RECINTOS PROPUESTOS

REF.	REFERENCIA SIGPAC	CULTIVO	S/R	USO SIGPAC	Sup. Dec. admisible	Sup. Campo	Sup. Determ.	Sup. Propuesta
5556516	04-057-001-00083-0009	PASTOS PERMANENTES DE 5 O MAS AÑOS	S		2,65		2,65	0,00
5556517	04-057-001-00083-0012	PASTOS PERMANENTES DE 5 O MAS AÑOS	S		37,45		37,45	0,00
5561655	04-057-001-00119-0008	PASTOS PERMANENTES DE 5 O MAS AÑOS	S		7,00		7,00	0,00
5561656	04-057-001-00084-0003	PASTOS PERMANENTES DE 5 O MAS AÑOS	S		17,55		17,55	0,00
5561657	04-057-001-00118-0001	PASTOS PERMANENTES DE 5 O MAS AÑOS	S		23,96		23,96	0,00
5561829	04-057-001-00118-0002	PASTOS PERMANENTES DE 5 O MAS AÑOS	S		4,88		4,88	0,00
5561830	04-057-001-00118-0004	PASTOS PERMANENTES DE 5 O MAS AÑOS	S		0,33		0,33	0,00
5561831	04-057-001-00118-0008	PASTOS PERMANENTES DE 5 O MAS AÑOS	S		0,15		0,15	0,00
5561833	04-057-001-00118-0007	PASTOS PERMANENTES DE 5 O MAS AÑOS	S		0,05		0,05	0,00
5561844	04-057-001-00084-0008	PASTOS PERMANENTES DE 5 O MAS AÑOS	S		0,29		0,29	0,00
6914235	04-057-002-00098-0002	PASTOS PERMANENTES DE 5 O MAS AÑOS	S		41,05		41,05	41,05
6914236	04-057-002-00098-0003	PASTOS PERMANENTES DE 5 O MAS AÑOS	S		18,28		18,28	18,28
6914237	04-057-002-00098-0005	PASTOS PERMANENTES DE 5 O MAS AÑOS	S		1,76		1,76	1,76
6914239	04-057-001-00134-0001	PASTOS PERMANENTES DE 5 O MAS AÑOS	S		0,31		0,31	0,31
6914243	04-057-001-00134-0005	PASTOS PERMANENTES DE 5 O MAS AÑOS	S		8,87		8,87	8,87

(1) Con incidencias que retienen pago o deniegan el expediente.

(2) Se calcula sobre superficie declarada admisible.

(3) Aplicación del artículo 16 bis del RD 147/2023.

(4) Expediente con algunos recintos de pastos permanentes ubicados en espacios protegidos donde la carga ganadera mínima será 0,1 UGM/ha.

Puede verificar la integridad de una copia de este documento mediante la lectura del código QR adjunto o mediante el acceso a la dirección <https://ws050.juntadeandalucia.es/verificarFirma> indicando el código de VERIFICACIÓN

FIRMADO POR	JUAN JOSE SOLER GARCIA	20/02/2025
	ROCIO GUIJARRO MILLAN	
VERIFICACIÓN	Pk2jmQ3ESFH4J84V5UNKP32UXX5TB9	PÁG. 96/1379





INCIDENCIAS

INCIDENCIA DESCRIPCIÓN

3790	Recinto declarado inactivo Recinto:04-057-001-00083-00009 Cultivo: - Recinto:04-057-001-00083-00012 Cultivo: - Recinto:04-057-001-00084-00003 Cultivo: - Recinto:04-057-001-00084-00008 Cultivo: - Recinto:04-057-001-00118-00001 Cultivo: - Recinto:04-057-001-00118-00002 Cultivo: - Recinto:04-057-001-00118-00004 Cultivo: - Recinto:04-057-001-00118-00007 Cultivo: - Recinto:04-057-001-00118-00008 Cultivo: - Recinto:04-057-001-00119-00008 Cultivo: -
74018	Productor que no es agricultor a título principal, según los datos del ejercicio fiscal n-1 y seguridad socia.
74053	Importe inferior a 100 Euros
86123	Recinto superficie forrajera que en REGA no tiene clasificación zootécnica permitida. Recinto:04-057-001-00083-00009 Cultivo:62000 PASTOS PERMANENTES DE 5 O MAS AÑOS-SIN VARIEDAD Secano Explotacion:ES040570002030 Recinto:04-057-001-00083-00012 Cultivo:62000 PASTOS PERMANENTES DE 5 O MAS AÑOS-SIN VARIEDAD Secano Explotacion:ES040570002030 Recinto:04-057-001-00084-00003 Cultivo:62000 PASTOS PERMANENTES DE 5 O MAS AÑOS-SIN VARIEDAD Secano Explotacion:ES040570002030 Recinto:04-057-001-00084-00008 Cultivo:62000 PASTOS PERMANENTES DE 5 O MAS AÑOS-SIN VARIEDAD Secano Explotacion:ES040570002030 Recinto:04-057-001-00118-00001 Cultivo:62000 PASTOS PERMANENTES DE 5 O MAS AÑOS-SIN VARIEDAD Secano Explotacion:ES040570002030 Recinto:04-057-001-00118-00002 Cultivo:62000 PASTOS PERMANENTES DE 5 O MAS AÑOS-SIN VARIEDAD Secano Explotacion:ES040570002030 Recinto:04-057-001-00118-00004 Cultivo:62000 PASTOS PERMANENTES DE 5 O MAS AÑOS-SIN VARIEDAD Secano Explotacion:ES040570002030 Recinto:04-057-001-00118-00007 Cultivo:62000 PASTOS PERMANENTES DE 5 O MAS AÑOS-SIN VARIEDAD Secano Explotacion:ES040570002030 Recinto:04-057-001-00118-00008 Cultivo:62000 PASTOS PERMANENTES DE 5 O MAS AÑOS-SIN VARIEDAD Secano Explotacion:ES040570002030 Recinto:04-057-001-00119-00008 Cultivo:62000 PASTOS PERMANENTES DE 5 O MAS AÑOS-SIN VARIEDAD Secano Explotacion:ES040570002030 Recinto:04-057-001-00134-00001 Cultivo:62000 PASTOS PERMANENTES DE 5 O MAS AÑOS-SIN VARIEDAD Secano Explotacion:ES040570002030 Recinto:04-057-001-00134-00005 Cultivo:62000 PASTOS PERMANENTES DE 5 O MAS AÑOS-SIN VARIEDAD Secano Explotacion:ES040570002030 Recinto:04-057-002-00098-00002 Cultivo:62000 PASTOS PERMANENTES DE 5 O MAS AÑOS-SIN VARIEDAD Secano Explotacion:ES040570002030 Recinto:04-057-002-00098-00003 Cultivo:62000 PASTOS PERMANENTES DE 5 O MAS AÑOS-SIN VARIEDAD Secano Explotacion:ES040570002030 Recinto:04-057-002-00098-00005 Cultivo:62000 PASTOS PERMANENTES DE 5 O MAS AÑOS-SIN VARIEDAD Secano Explotacion:ES040570002030

Datos considerados para el Cálculo de la Carga Ganadera del expediente

Superficie determinada para Cálculo Carga Ganadera: 164,58 ha
 Carga Ganadera del Expediente: 0,19 ugm/ha (4)

Explotación	Especie	Ugm Calculada para CG
ES040570002072	BOVINA	17,05
ES040570002074	BOVINA	14,90

Recintos Determinados para el Cálculo de Garga Ganadera

REF.	REFERENCIA SIGPAC	CULTIVO	DESCRIPCIÓN CULTIVO	S/R	SUP. PROPUESTA (ha)
5556516	04-057-001-00083-00009	62000	PASTOS PERMANENTES DE 5 O MAS AÑOS-SIN VARIEDAD	S	2,65
5556517	04-057-001-00083-00012	62000	PASTOS PERMANENTES DE 5 O MAS AÑOS-SIN VARIEDAD	S	37,45

(1) Con incidencias que retienen pago o deniegan el expediente.
 (2) Se calcula sobre superficie declarada admisible.
 (3) Aplicación del artículo 16 bis del RD 147/2023.
 (4) Expediente con algunos recintos de pastos permanentes ubicados en espacios protegidos donde la carga ganadera mínima será 0,1 UGM/ha.

Puede verificar la integridad de una copia de este documento mediante la lectura del código QR adjunto o mediante el acceso a la dirección https://ws050.juntadeandalucia.es/verificarFirma indicando el código de VERIFICACIÓN			
FIRMADO POR	JUAN JOSE SOLER GARCIA ROCIO GUIJARRO MILLAN	20/02/2025	
VERIFICACIÓN	Pk2jmQ3ESFH4J84V5UNKP32UXX5TB9	PÁG. 97/1379	

**Recintos Determinados para el Cálculo de Carga Ganadera**

REF.	REFERENCIA SIGPAC	CULTIVO	DESCRIPCIÓN CULTIVO	S/R	SUP. PROPUESTA (ha)
5561655	04-057-001-00119-00008	62000	PASTOS PERMANENTES DE 5 O MAS AÑOS-SIN VARIEDAD	S	7,00
5561656	04-057-001-00084-00003	62000	PASTOS PERMANENTES DE 5 O MAS AÑOS-SIN VARIEDAD	S	17,55
5561657	04-057-001-00118-00001	62000	PASTOS PERMANENTES DE 5 O MAS AÑOS-SIN VARIEDAD	S	23,96
5561829	04-057-001-00118-00002	62000	PASTOS PERMANENTES DE 5 O MAS AÑOS-SIN VARIEDAD	S	4,88
5561830	04-057-001-00118-00004	62000	PASTOS PERMANENTES DE 5 O MAS AÑOS-SIN VARIEDAD	S	0,33
5561831	04-057-001-00118-00008	62000	PASTOS PERMANENTES DE 5 O MAS AÑOS-SIN VARIEDAD	S	0,15
5561833	04-057-001-00118-00007	62000	PASTOS PERMANENTES DE 5 O MAS AÑOS-SIN VARIEDAD	S	0,05
5561844	04-057-001-00084-00008	62000	PASTOS PERMANENTES DE 5 O MAS AÑOS-SIN VARIEDAD	S	0,29
6914235	04-057-002-00098-00002	62000	PASTOS PERMANENTES DE 5 O MAS AÑOS-SIN VARIEDAD	S	41,05
6914236	04-057-002-00098-00003	62000	PASTOS PERMANENTES DE 5 O MAS AÑOS-SIN VARIEDAD	S	18,28
6914237	04-057-002-00098-00005	62000	PASTOS PERMANENTES DE 5 O MAS AÑOS-SIN VARIEDAD	S	1,76
6914239	04-057-001-00134-00001	62000	PASTOS PERMANENTES DE 5 O MAS AÑOS-SIN VARIEDAD	S	0,31
6914243	04-057-001-00134-00005	62000	PASTOS PERMANENTES DE 5 O MAS AÑOS-SIN VARIEDAD	S	8,87

Incidencias de carga ganadera**INCIDENCIA DESCRIPCIÓN**

86123	Recinto superficie forrajera que en REGA no tiene clasificación zootécnica permitida. Recinto:04-057-001-00083-00009 Cultivo:62000 PASTOS PERMANENTES DE 5 O MAS AÑOS-SIN VARIEDAD Secano Explotacion:ES040570002030 Recinto:04-057-001-00083-00012 Cultivo:62000 PASTOS PERMANENTES DE 5 O MAS AÑOS-SIN VARIEDAD Secano Explotacion:ES040570002030 Recinto:04-057-001-00119-00008 Cultivo:62000 PASTOS PERMANENTES DE 5 O MAS AÑOS-SIN VARIEDAD Secano Explotacion:ES040570002030 Recinto:04-057-001-00084-00003 Cultivo:62000 PASTOS PERMANENTES DE 5 O MAS AÑOS-SIN VARIEDAD Secano Explotacion:ES040570002030 Recinto:04-057-001-00118-00001 Cultivo:62000 PASTOS PERMANENTES DE 5 O MAS AÑOS-SIN VARIEDAD Secano Explotacion:ES040570002030 Recinto:04-057-001-00118-00002 Cultivo:62000 PASTOS PERMANENTES DE 5 O MAS AÑOS-SIN VARIEDAD Secano Explotacion:ES040570002030 Recinto:04-057-001-00118-00004 Cultivo:62000 PASTOS PERMANENTES DE 5 O MAS AÑOS-SIN VARIEDAD Secano Explotacion:ES040570002030 Recinto:04-057-001-00118-00008 Cultivo:62000 PASTOS PERMANENTES DE 5 O MAS AÑOS-SIN VARIEDAD Secano Explotacion:ES040570002030 Recinto:04-057-001-00118-00007 Cultivo:62000 PASTOS PERMANENTES DE 5 O MAS AÑOS-SIN VARIEDAD Secano Explotacion:ES040570002030 Recinto:04-057-001-00084-00008 Cultivo:62000 PASTOS PERMANENTES DE 5 O MAS AÑOS-SIN VARIEDAD Secano Explotacion:ES040570002030 Recinto:04-057-002-00098-00002 Cultivo:62000 PASTOS PERMANENTES DE 5 O MAS AÑOS-SIN VARIEDAD Secano Explotacion:ES040570002030 Recinto:04-057-002-00098-00003 Cultivo:62000 PASTOS PERMANENTES DE 5 O MAS AÑOS-SIN VARIEDAD Secano Explotacion:ES040570002030 Recinto:04-057-002-00098-00005 Cultivo:62000 PASTOS PERMANENTES DE 5 O MAS AÑOS-SIN VARIEDAD Secano Explotacion:ES040570002030 Recinto:04-057-001-00134-00001 Cultivo:62000 PASTOS PERMANENTES DE 5 O MAS AÑOS-SIN VARIEDAD Secano Explotacion:ES040570002030 Recinto:04-057-001-00134-00005 Cultivo:62000 PASTOS PERMANENTES DE 5 O MAS AÑOS-SIN VARIEDAD Secano Explotacion:ES040570002030
86128	Recinto de Forrajeras que no ha contabilizado para Carga Ganadera por no tener una explotación válida para el cálculo de la Carga Ganadera Recinto:04-057-001-00083-00009 Cultivo:62 PASTOS PERMANENTES DE 5 O MAS AÑOS- Recinto:04-057-001-00083-00012 Cultivo:62 PASTOS PERMANENTES DE 5 O MAS AÑOS- Recinto:04-057-001-00119-00008 Cultivo:62 PASTOS PERMANENTES DE 5 O MAS AÑOS- Recinto:04-057-001-00084-00003 Cultivo:62 PASTOS PERMANENTES DE 5 O MAS AÑOS- Recinto:04-057-001-00118-00001 Cultivo:62 PASTOS PERMANENTES DE 5 O MAS AÑOS- Recinto:04-057-001-00118-00002 Cultivo:62 PASTOS PERMANENTES DE 5 O MAS AÑOS-

(1) Con incidencias que retienen pago o deniegan el expediente.

(2) Se calcula sobre superficie declarada admisible.

(3) Aplicación del artículo 16 bis del RD 147/2023.

(4) Expediente con algunos recintos de pastos permanentes ubicados en espacios protegidos donde la carga ganadera mínima será 0,1 UGM/ha.

Puede verificar la integridad de una copia de este documento mediante la lectura del código QR adjunto o mediante el acceso a la dirección <https://ws050.juntadeandalucia.es/verificarFirma> indicando el código de VERIFICACIÓN

FIRMADO POR	JUAN JOSE SOLER GARCIA	20/02/2025	
	ROCIO GUIJARRO MILLAN		
VERIFICACIÓN	Pk2jmQ3ESFH4J84V5UNKP32UXX5TB9	PÁG. 98/1379	



Recinto:04-057-001-00118-00004 Cultivo:62 PASTOS PERMANENTES DE 5 O MAS AÑOS-
 Recinto:04-057-001-00118-00008 Cultivo:62 PASTOS PERMANENTES DE 5 O MAS AÑOS-
 Recinto:04-057-001-00118-00007 Cultivo:62 PASTOS PERMANENTES DE 5 O MAS AÑOS-
 Recinto:04-057-001-00084-00008 Cultivo:62 PASTOS PERMANENTES DE 5 O MAS AÑOS-
 Recinto:04-057-002-00098-00002 Cultivo:62 PASTOS PERMANENTES DE 5 O MAS AÑOS-
 Recinto:04-057-002-00098-00003 Cultivo:62 PASTOS PERMANENTES DE 5 O MAS AÑOS-
 Recinto:04-057-002-00098-00005 Cultivo:62 PASTOS PERMANENTES DE 5 O MAS AÑOS-
 Recinto:04-057-001-00134-00001 Cultivo:62 PASTOS PERMANENTES DE 5 O MAS AÑOS-
 Recinto:04-057-001-00134-00005 Cultivo:62 PASTOS PERMANENTES DE 5 O MAS AÑOS-
 Recinto:04-057-001-00083-00009 Cultivo:62 PASTOS PERMANENTES DE 5 O MAS AÑOS-
 Recinto:04-057-001-00083-00012 Cultivo:62 PASTOS PERMANENTES DE 5 O MAS AÑOS-
 Recinto:04-057-001-00119-00008 Cultivo:62 PASTOS PERMANENTES DE 5 O MAS AÑOS-
 Recinto:04-057-001-00084-00003 Cultivo:62 PASTOS PERMANENTES DE 5 O MAS AÑOS-
 Recinto:04-057-001-00118-00001 Cultivo:62 PASTOS PERMANENTES DE 5 O MAS AÑOS-
 Recinto:04-057-001-00118-00002 Cultivo:62 PASTOS PERMANENTES DE 5 O MAS AÑOS-
 Recinto:04-057-001-00118-00004 Cultivo:62 PASTOS PERMANENTES DE 5 O MAS AÑOS-
 Recinto:04-057-001-00118-00008 Cultivo:62 PASTOS PERMANENTES DE 5 O MAS AÑOS-
 Recinto:04-057-001-00118-00007 Cultivo:62 PASTOS PERMANENTES DE 5 O MAS AÑOS-
 Recinto:04-057-001-00084-00008 Cultivo:62 PASTOS PERMANENTES DE 5 O MAS AÑOS-
 Recinto:04-057-002-00098-00002 Cultivo:62 PASTOS PERMANENTES DE 5 O MAS AÑOS-
 Recinto:04-057-002-00098-00003 Cultivo:62 PASTOS PERMANENTES DE 5 O MAS AÑOS-
 Recinto:04-057-002-00098-00005 Cultivo:62 PASTOS PERMANENTES DE 5 O MAS AÑOS-
 Recinto:04-057-001-00134-00001 Cultivo:62 PASTOS PERMANENTES DE 5 O MAS AÑOS-
 Recinto:04-057-001-00134-00005 Cultivo:62 PASTOS PERMANENTES DE 5 O MAS AÑOS-

(1) Con incidencias que retienen pago o deniegan el expediente.

(2) Se calcula sobre superficie declarada admisible.

(3) Aplicación del artículo 16 bis del RD 147/2023.

(4) Expediente con algunos recintos de pastos permanentes ubicados en espacios protegidos donde la carga ganadera mínima será 0,1 UGM/ha.

Puede verificar la integridad de una copia de este documento mediante la lectura del código QR adjunto o mediante el acceso a la dirección <https://ws050.juntadeandalucia.es/verificarFirma> indicando el código de VERIFICACIÓN

FIRMADO POR	JUAN JOSE SOLER GARCIA ROCIO GUIJARRO MILLAN	20/02/2025	
VERIFICACIÓN	Pk2jmQ3ESFH4J84V5UNKP32UXX5TB9	PÁG. 99/1379	

**CADIZ****APELLIDOS Y NOMBRE / RAZÓN SOCIAL**

ARTILLO GUIMERA JOSE IGNACIO

NIF

****2498*

EXPEDIENTE

1201839

RESOLUCIÓN

DENEGACIÓN DE LA AYUDA

DATOS DE MANTENIMIENTO UNIDADES

GRUPO DE PAGO	Sup. Dec. Admisible	Sup. Propuesta	Sobredecl.	% Sobredecl.
ZONAS DE LIMITACIONES ESPECIFICAS	0,00	0,00	0,00	0,00

APLICACIÓN DE REDUCCIONES Y PENALIZACIONES (%)

Criterios de subvencionabilidad (1)	Presentación tardía	Omisión declaración	Condicionalidad
100,00	0,00	0,00	0,00

IMPORTE (Euros)

Calculado(2)	Reducción	Penalización	Reducción Penalización (3)	Penalización adicional	Propuesto	FEADER	MAPA	CAPADR
0,00 €	0,00 €	0,00 €	0,00 €	0,00 €	0,00 €	0,00 €	0,00 €	0,00 €
Importe Unitario:	128,00 €	Nuevo Importe Unitario:	0,00 €					

INCIDENCIAS**INCIDENCIA DESCRIPCIÓN**

74051	Solicitante de intervención 6613, que no declara ningun recinto en zona desfavorecida.
74053	Importe inferior a 100 Euros
86123	Recinto superficie forrajera que en REGA no tiene clasificación zootécnica permitida. Recinto:21-068-004-00044-00001 Cultivo:62000 PASTOS PERMANENTES DE 5 O MAS AÑOS-SIN VARIEDAD Secano Explotacion:ES210690000376

(1) Con incidencias que retienen pago o deniegan el expediente.

(2) Se calcula sobre superficie declarada admisible.

(3) Aplicación del artículo 16 bis del RD 147/2023.

(4) Expediente con algunos recintos de pastos permanentes ubicados en espacios protegidos donde la carga ganadera mínima será 0,1 UGM/ha.

Puede verificar la integridad de una copia de este documento mediante la lectura del código QR adjunto o mediante el acceso a la dirección <https://ws050.juntadeandalucia.es/verificarFirma> indicando el código de VERIFICACIÓN

FIRMADO POR	JUAN JOSE SOLER GARCIA	20/02/2025	
	ROCIO GUIJARRO MILLAN		
VERIFICACIÓN	Pk2jmQ3ESFH4J84V5UNKP32UXX5TB9	PÁG. 100/1379	

**APELLIDOS Y NOMBRE / RAZÓN SOCIAL**

CALVO CARO RAFAEL ANTONIO

NIF

****8911*

EXPEDIENTE

1056721

RESOLUCIÓN

DENEGACIÓN DE LA AYUDA

DATOS DE MANTENIMIENTO UNIDADES**GRUPO DE PAGO**
ZONAS DE LIMITACIONES ESPECIFICAS

Sup. Dec. Admisible	Sup. Propuesta	Sobredecl.	% Sobredecl.
0,00	0,00	0,00	0,00

APLICACIÓN DE REDUCCIONES Y PENALIZACIONES (%)

Criterios de subvencionabilidad (1)	Presentación tardía	Omisión declaración	Condicionalidad
100,00	0,00	0,00	0,00

IMPORTE (Euros)

Calculado(2)	Reducción	Penalización	Reducción Penalización (3)	Penalización adicional	Propuesto	FEADER	MAPA	CAPADR
0,00 €	0,00 €	0,00 €	0,00 €	0,00 €	0,00 €	0,00 €	0,00 €	0,00 €
Importe Unitario:	128,00 €	Nuevo Importe Unitario:	0,00 €					

INCIDENCIAS**INCIDENCIA DESCRIPCIÓN**

74051	Solicitante de intervención 6613, que no declara ningun recinto en zona desfavorecida.
74053	Importe inferior a 100 Euros
86119	Carga ganadera NO cumple con el valor mínimo de 0,2 UGM/ha. Recinto:11-005-033-00001-00001 Cultivo:62000 PASTOS PERMANENTES DE 5 O MAS AÑOS-SIN VARIEDAD Secano Carga Ganadera:0,03 Recinto:11-005-033-00002-00005 Cultivo:62000 PASTOS PERMANENTES DE 5 O MAS AÑOS-SIN VARIEDAD Secano Carga Ganadera:0,03 Recinto:11-005-033-00004-00018 Cultivo:62000 PASTOS PERMANENTES DE 5 O MAS AÑOS-SIN VARIEDAD Secano Carga Ganadera:0,03 Recinto:11-005-033-00004-00022 Cultivo:62000 PASTOS PERMANENTES DE 5 O MAS AÑOS-SIN VARIEDAD Secano Carga Ganadera:0,03 Recinto:11-005-033-00014-00003 Cultivo:62000 PASTOS PERMANENTES DE 5 O MAS AÑOS-SIN VARIEDAD Secano Carga Ganadera:0,03 Recinto:11-005-033-00021-00010 Cultivo:62000 PASTOS PERMANENTES DE 5 O MAS AÑOS-SIN VARIEDAD Secano Carga Ganadera:0,03 Recinto:11-005-033-00022-00001 Cultivo:62000 PASTOS PERMANENTES DE 5 O MAS AÑOS-SIN VARIEDAD Secano Carga Ganadera:0,03 Recinto:11-005-033-00022-00003 Cultivo:62000 PASTOS PERMANENTES DE 5 O MAS AÑOS-SIN VARIEDAD Secano Carga Ganadera:0,03 Recinto:11-005-034-00035-00001 Cultivo:62000 PASTOS PERMANENTES DE 5 O MAS AÑOS-SIN VARIEDAD Secano Carga Ganadera:0,03 Recinto:11-005-034-00039-00018 Cultivo:62000 PASTOS PERMANENTES DE 5 O MAS AÑOS-SIN VARIEDAD Secano Carga Ganadera:0,03 Recinto:11-005-034-00057-00014 Cultivo:62000 PASTOS PERMANENTES DE 5 O MAS AÑOS-SIN VARIEDAD Secano Carga Ganadera:0,03 Recinto:11-005-034-00057-00022 Cultivo:62000 PASTOS PERMANENTES DE 5 O MAS AÑOS-SIN VARIEDAD Secano Carga Ganadera:0,03 Recinto:11-005-034-00071-00001 Cultivo:62000 PASTOS PERMANENTES DE 5 O MAS AÑOS-SIN VARIEDAD Secano Carga Ganadera:0,03
86120	Para explotaciones de pastos permanentes ubicadas en espacios protegidos la carga ganadera mínima será 0,1 UGM/ha. Recinto:11-005-033-00004-00007 Cultivo:62000 PASTOS PERMANENTES DE 5 O MAS AÑOS-SIN VARIEDAD Secano Carga Ganadera:0,03 Recinto:11-005-033-00014-00002 Cultivo:62000 PASTOS PERMANENTES DE 5 O MAS AÑOS-SIN VARIEDAD Secano Carga Ganadera:0,03 Recinto:11-005-034-00039-00019 Cultivo:62000 PASTOS PERMANENTES DE 5 O MAS AÑOS-SIN VARIEDAD Secano Carga Ganadera:0,03

(1) Con incidencias que retienen pago o deniegan el expediente.

(2) Se calcula sobre superficie declarada admisible.

(3) Aplicación del artículo 16 bis del RD 147/2023.

(4) Expediente con algunos recintos de pastos permanentes ubicados en espacios protegidos donde la carga ganadera mínima será 0,1 UGM/ha.

Puede verificar la integridad de una copia de este documento mediante la lectura del código QR adjunto o mediante el acceso a la dirección <https://ws050.juntadeandalucia.es/verificarFirma> indicando el código de VERIFICACIÓN

FIRMADO POR	JUAN JOSE SOLER GARCIA	20/02/2025	
	ROCIO GUIJARRO MILLAN		
VERIFICACIÓN	Pk2jmQ3ESFH4J84V5UNKP32UXX5TB9	PÁG. 101/1379	

**APELLIDOS Y NOMBRE / RAZÓN SOCIAL**

CHAVES LEO ANTONIA

NIF

****4257*

EXPEDIENTE

1033113

RESOLUCIÓN

DENEGACIÓN DE LA AYUDA

DATOS DE MANTENIMIENTO UNIDADES**GRUPO DE PAGO**

ZONAS DE LIMITACIONES ESPECIFICAS

**Sup. Dec.
Admisible**

0,00

**Sup.
Propuesta**

0,00

Sobredecl.

0,00

% Sobredecl.

0,00

APLICACIÓN DE REDUCCIONES Y PENALIZACIONES (%)

Criterios de subvencionabilidad (1)	Presentación tardía	Omisión declaración	Condicionalidad
100,00	0,00	0,00	0,00

IMPORTE (Euros)

Calculado(2)	Reducción	Penalización	Reducción Penalización (3)	Penalización adicional	Propuesto	FEADER	MAPA	CAPADR
0,00 €	0,00 €	0,00 €	0,00 €	0,00 €	0,00 €	0,00 €	0,00 €	0,00 €
Importe Unitario:	128,00 €	Nuevo Importe Unitario:	0,00 €					

INCIDENCIAS**INCIDENCIA DESCRIPCIÓN**

2454	Solicitante de intervención 6613 cuyo regimen de afiliacion a la SS no es ni el sistema especial agrario(cuenta ajena) ni autonomo con actividad agraria.
74018	Productor que no es agricultor a título principal, según los datos del ejercicio fiscal n-1 y seguridad socia.
74051	Solicitante de intervención 6613, que no declara ningun recinto en zona desfavorecida.
74053	Importe inferior a 100 Euros
86022	Verifica que determinados recintos declarados por el expte para la operación, no se corresponde con la ZONA DESFAVORECIDA. Y no ha sido solicitada la operación análoga o correspondiente. Recinto:11-003-005-00015-00002 Cultivo:62000 PASTOS PERMANENTES DE 5 O MAS AÑOS-SIN VARIEDAD Secano Operación correcta del recinto:6613.1 Recinto:11-003-005-00016-00001 Cultivo:62000 PASTOS PERMANENTES DE 5 O MAS AÑOS-SIN VARIEDAD Secano Operación correcta del recinto:6613.1

(1) Con incidencias que retienen pago o deniegan el expediente.

(2) Se calcula sobre superficie declarada admisible.

(3) Aplicación del artículo 16 bis del RD 147/2023.

(4) Expediente con algunos recintos de pastos permanentes ubicados en espacios protegidos donde la carga ganadera mínima será 0,1 UGM/ha.

Puede verificar la integridad de una copia de este documento mediante la lectura del código QR adjunto o mediante el acceso a la dirección <https://ws050.juntadeandalucia.es/verificarFirma> indicando el código de VERIFICACIÓN

FIRMADO POR	JUAN JOSE SOLER GARCIA	20/02/2025
	ROCIO GUIJARRO MILLAN	
VERIFICACIÓN	Pk2jmQ3ESFH4J84V5UNKP32UXX5TB9	PÁG. 102/1379



**APELLIDOS Y NOMBRE / RAZÓN SOCIAL**

MESA MARTIN MARIA

NIF

****8981*

EXPEDIENTE

1076627

RESOLUCIÓN

DENEGACIÓN DE LA AYUDA

DATOS DE MANTENIMIENTO UNIDADES**GRUPO DE PAGO**

ZONAS DE LIMITACIONES ESPECIFICAS

**Sup. Dec.
Admisible**

0,00

**Sup.
Propuesta**

0,00

Sobredecl.

0,00

% Sobredecl.

0,00

APLICACIÓN DE REDUCCIONES Y PENALIZACIONES (%)

Criterios de subvencionabilidad (1)	Presentación tardía	Omisión declaración	Condicionalidad
100,00	0,00	0,00	0,00

IMPORTE (Euros)

Calculado(2)	Reducción	Penalización	Reducción Penalización (3)	Penalización adicional	Propuesto	FEADER	MAPA	CAPADR
0,00 €	0,00 €	0,00 €	0,00 €	0,00 €	0,00 €	0,00 €	0,00 €	0,00 €
Importe Unitario:	128,00 €	Nuevo Importe Unitario:	0,00 €					

INCIDENCIAS**INCIDENCIA DESCRIPCIÓN**

2454	Solicitante de intervención 6613 cuyo regimen de afiliacion a la SS no es ni el sistema especial agrario(cuenta ajena) ni autonomo con actividad agraria.
74018	Productor que no es agricultor a título principal, según los datos del ejercicio fiscal n-1 y seguridad socia.
74051	Solicitante de intervención 6613, que no declara ningun recinto en zona desfavorecida.
74053	Importe inferior a 100 Euros

(1) Con incidencias que retienen pago o deniegan el expediente.

(2) Se calcula sobre superficie declarada admisible.

(3) Aplicación del artículo 16 bis del RD 147/2023.

(4) Expediente con algunos recintos de pastos permanentes ubicados en espacios protegidos donde la carga ganadera mínima será 0,1 UGM/ha.

Puede verificar la integridad de una copia de este documento mediante la lectura del código QR adjunto o mediante el acceso a la dirección <https://ws050.juntadeandalucia.es/verificarFirma> indicando el código de VERIFICACIÓN

FIRMADO POR	JUAN JOSE SOLER GARCIA	20/02/2025	
	ROCIO GUIJARRO MILLAN		
VERIFICACIÓN	Pk2jmQ3ESFH4J84V5UNKP32UXX5TB9	PÁG. 103/1379	

**APELLIDOS Y NOMBRE / RAZÓN SOCIAL**

MORENO BARRANCO MONICA

NIF

****8189*

EXPEDIENTE

1034244

RESOLUCIÓN

DENEGACIÓN DE LA AYUDA

DATOS DE MANTENIMIENTO UNIDADES

<u>GRUPO DE PAGO</u>	<u>Sup. Dec. Admisible</u>	<u>Sup. Propuesta</u>	<u>Sobredecl.</u>	<u>% Sobredecl.</u>
ZONAS DE LIMITACIONES ESPECIFICAS	0,00	0,00	0,00	0,00

APLICACIÓN DE REDUCCIONES Y PENALIZACIONES (%)

<u>Criterios de subvencionabilidad (1)</u>	<u>Presentación tardía</u>	<u>Omisión declaración</u>	<u>Condicionalidad</u>
100,00	0,00	0,00	0,00

IMPORTE (Euros)

<u>Calculado(2)</u>	<u>Reducción</u>	<u>Penalización</u>	<u>Reducción Penalización (3)</u>	<u>Penalización adicional</u>	<u>Propuesto</u>	<u>FEADER</u>	<u>MAPA</u>	<u>CAPADR</u>
0,00 €	0,00 €	0,00 €	0,00 €	0,00 €	0,00 €	0,00 €	0,00 €	0,00 €
<u>Importe Unitario:</u>	128,00 €	<u>Nuevo Importe Unitario:</u>	0,00 €					

INCIDENCIAS**INCIDENCIA DESCRIPCIÓN**

2454	Solicitante de intervención 6613 cuyo regimen de afiliacion a la SS no es ni el sistema especial agrario(cuenta ajena) ni autonomo con actividad agraria.
74018	Productor que no es agricultor a título principal, según los datos del ejercicio fiscal n-1 y seguridad socia.
74051	Solicitante de intervención 6613, que no declara ningun recinto en zona desfavorecida.
74053	Importe inferior a 100 Euros

(1) Con incidencias que retienen pago o deniegan el expediente.

(2) Se calcula sobre superficie declarada admisible.

(3) Aplicación del artículo 16 bis del RD 147/2023.

(4) Expediente con algunos recintos de pastos permanentes ubicados en espacios protegidos donde la carga ganadera mínima será 0,1 UGM/ha.

Puede verificar la integridad de una copia de este documento mediante la lectura del código QR adjunto o mediante el acceso a la dirección <https://ws050.juntadeandalucia.es/verificarFirma> indicando el código de VERIFICACIÓN

FIRMADO POR	JUAN JOSE SOLER GARCIA	20/02/2025	
	ROCIO GUIJARRO MILLAN		
VERIFICACIÓN	Pk2jmQ3ESFH4J84V5UNKP32UXX5TB9	PÁG. 104/1379	



APELLIDOS Y NOMBRE / RAZÓN SOCIAL

NARANJO GARCIA FERNANDO

NIF

****4983*

EXPEDIENTE

1183307

RESOLUCIÓN

DENEGACIÓN DE LA AYUDA

DATOS DE MANTENIMIENTO UNIDADES

<u>GRUPO DE PAGO</u>	<u>Sup. Dec. Admisible</u>	<u>Sup. Propuesta</u>	<u>Sobredecl.</u>	<u>% Sobredecl.</u>
ZONAS DE LIMITACIONES ESPECIFICAS	0,00	0,00	0,00	0,00

APLICACIÓN DE REDUCCIONES Y PENALIZACIONES (%)

<u>Criterios de subvencionabilidad (1)</u>	<u>Presentación tardía</u>	<u>Omisión declaración</u>	<u>Condicionabilidad</u>
100,00	0,00	0,00	0,00

IMPORTE (Euros)

<u>Calculado(2)</u>	<u>Reducción</u>	<u>Penalización</u>	<u>Reducción Penalización (3)</u>	<u>Penalización adicional</u>	<u>Propuesto</u>	<u>FEADER</u>	<u>MAPA</u>	<u>CAPADR</u>
0,00 €	0,00 €	0,00 €	0,00 €	0,00 €	0,00 €	0,00 €	0,00 €	0,00 €
<u>Importe Unitario:</u>	128,00 €	<u>Nuevo Importe Unitario:</u>	0,00 €					

INCIDENCIAS

INCIDENCIA DESCRIPCIÓN

- 74018 Productor que no es agricultor a título principal, según los datos del ejercicio fiscal n-1 y seguridad socia.
- 74051 Solicitante de intervención 6613, que no declara ningun recinto en zona desfavorecida.
- 74053 Importe inferior a 100 Euros

(1) Con incidencias que retienen pago o deniegan el expediente.

(2) Se calcula sobre superficie declarada admisible.

(3) Aplicación del artículo 16 bis del RD 147/2023.

(4) Expediente con algunos recintos de pastos permanentes ubicados en espacios protegidos donde la carga ganadera mínima será 0,1 UGM/ha.

Puede verificar la integridad de una copia de este documento mediante la lectura del código QR adjunto o mediante el acceso a la dirección <https://ws050.juntadeandalucia.es/verificarFirma> indicando el código de VERIFICACIÓN

FIRMADO POR	JUAN JOSE SOLER GARCIA	20/02/2025	
	ROCIO GUIJARRO MILLAN		
VERIFICACIÓN	Pk2jmQ3ESFH4J84V5UNKP32UXX5TB9	PÁG. 105/1379	



APELLIDOS Y NOMBRE / RAZÓN SOCIAL

PEREZ MARISCAL JOSE MARIA

NIF

****3632*

EXPEDIENTE

1076956

RESOLUCIÓN

DENEGACIÓN DE LA AYUDA

DATOS DE MANTENIMIENTO UNIDADES

<u>GRUPO DE PAGO</u>	<u>Sup. Dec. Admisible</u>	<u>Sup. Propuesta</u>	<u>Sobredecl.</u>	<u>% Sobredecl.</u>
ZONAS DE LIMITACIONES ESPECIFICAS	0,00	0,00	0,00	0,00

APLICACIÓN DE REDUCCIONES Y PENALIZACIONES (%)

<u>Criterios de subvencionabilidad (1)</u>	<u>Presentación tardía</u>	<u>Omisión declaración</u>	<u>Condicionabilidad</u>
100,00	0,00	0,00	0,00

IMPORTE (Euros)

<u>Calculado(2)</u>	<u>Reducción</u>	<u>Penalización</u>	<u>Reducción Penalización (3)</u>	<u>Penalización adicional</u>	<u>Propuesto</u>	<u>FEADER</u>	<u>MAPA</u>	<u>CAPADR</u>
0,00 €	0,00 €	0,00 €	0,00 €	0,00 €	0,00 €	0,00 €	0,00 €	0,00 €
<u>Importe Unitario:</u>	128,00 €	<u>Nuevo Importe Unitario:</u>	0,00 €					

INCIDENCIAS

INCIDENCIA DESCRIPCIÓN

- 2454 Solicitante de intervención 6613 cuyo regimen de afiliacion a la SS no es ni el sistema especial agrario(cuenta ajena) ni autonomo con actividad agraria.
- 74018 Productor que no es agricultor a título principal, según los datos del ejercicio fiscal n-1 y seguridad socia.
- 74051 Solicitante de intervención 6613, que no declara ningun recinto en zona desfavorecida.
- 74053 Importe inferior a 100 Euros

(1) Con incidencias que retienen pago o deniegan el expediente.

(2) Se calcula sobre superficie declarada admisible.

(3) Aplicación del artículo 16 bis del RD 147/2023.

(4) Expediente con algunos recintos de pastos permanentes ubicados en espacios protegidos donde la carga ganadera mínima será 0,1 UGM/ha.

Puede verificar la integridad de una copia de este documento mediante la lectura del código QR adjunto o mediante el acceso a la dirección <https://ws050.juntadeandalucia.es/verificarFirma> indicando el código de VERIFICACIÓN

FIRMADO POR	JUAN JOSE SOLER GARCIA	20/02/2025	
	ROCIO GUIJARRO MILLAN		
VERIFICACIÓN	Pk2jmQ3ESFH4J84V5UNKP32UXX5TB9	PÁG. 106/1379	



APELLIDOS Y NOMBRE / RAZÓN SOCIAL

PUERTO CARO FRANCISCO

NIF

****3134*

EXPEDIENTE

1078726

RESOLUCIÓN

DENEGACIÓN DE LA AYUDA

DATOS DE MANTENIMIENTO UNIDADES

GRUPO DE PAGO	Sup. Dec. Admisible	Sup. Propuesta	Sobredecl.	% Sobredecl.
ZONAS DE LIMITACIONES ESPECIFICAS	0,00	0,00	0,00	0,00

APLICACIÓN DE REDUCCIONES Y PENALIZACIONES (%)

Criterios de subvencionabilidad (1)	Presentación tardía	Omisión declaración	Condicionalidad
100,00	0,00	0,00	0,00

IMPORTE (Euros)

Calculado(2)	Reducción	Penalización	Reducción Penalización (3)	Penalización adicional	Propuesto	FEADER	MAPA	CAPADR
0,00 €	0,00 €	0,00 €	0,00 €	0,00 €	0,00 €	0,00 €	0,00 €	0,00 €
Importe Unitario:	128,00 €	Nuevo Importe Unitario:	0,00 €					

INCIDENCIAS

INCIDENCIA DESCRIPCIÓN

- 2454 Solicitante de intervención 6613 cuyo regimen de afiliacion a la SS no es ni el sistema especial agrario(cuenta ajena) ni autonomo con actividad agraria.
- 74018 Productor que no es agricultor a título principal, según los datos del ejercicio fiscal n-1 y seguridad socia.
- 74051 Solicitante de intervención 6613, que no declara ningun recinto en zona desfavorecida.
- 74053 Importe inferior a 100 Euros
- 86120 Para explotaciones de pastos permanentes ubicadas en espacios protegidos la carga ganadera mínima será 0,1 UGM/ha.
 Recinto:11-005-015-00049-00010 Cultivo:62000 PASTOS PERMANENTES DE 5 O MAS AÑOS-SIN VARIEDAD Secano Carga Ganadera:0
 Recinto:11-018-006-09016-00021 Cultivo:62000 PASTOS PERMANENTES DE 5 O MAS AÑOS-SIN VARIEDAD Secano Carga Ganadera:0
- 86123 Recinto superficie forrajera que en REGA no tiene clasificación zootécnica permitida.
 Recinto:11-005-015-00049-00010 Cultivo:62000 PASTOS PERMANENTES DE 5 O MAS AÑOS-SIN VARIEDAD Secano Explotacion:ES110050000187
 Recinto:11-018-006-09016-00021 Cultivo:62000 PASTOS PERMANENTES DE 5 O MAS AÑOS-SIN VARIEDAD Secano Explotacion:ES110050000187
- 86134 Recinto superficie forrajera que en ninguna explotación REGA no tiene clasificación zootécnica permitida.
 Recinto:11-005-015-00049-00010 Cultivo:62000 PASTOS PERMANENTES DE 5 O MAS AÑOS-SIN VARIEDAD Secano
 Recinto:11-018-006-09016-00021 Cultivo:62000 PASTOS PERMANENTES DE 5 O MAS AÑOS-SIN VARIEDAD Secano

(1) Con incidencias que retienen pago o deniegan el expediente.

(2) Se calcula sobre superficie declarada admisible.

(3) Aplicación del artículo 16 bis del RD 147/2023.

(4) Expediente con algunos recintos de pastos permanentes ubicados en espacios protegidos donde la carga ganadera mínima será 0,1 UGM/ha.

Puede verificar la integridad de una copia de este documento mediante la lectura del código QR adjunto o mediante el acceso a la dirección <https://ws050.juntadeandalucia.es/verificarFirma> indicando el código de VERIFICACIÓN

FIRMADO POR	JUAN JOSE SOLER GARCIA	20/02/2025
	ROCIO GUIJARRO MILLAN	
VERIFICACIÓN	Pk2jmQ3ESFH4J84V5UNKP32UXX5TB9	PÁG. 107/1379



**APELLIDOS Y NOMBRE / RAZÓN SOCIAL**

TORRES MARTELL RAFAEL LUIS

NIF

****9393*

EXPEDIENTE

1130932

RESOLUCIÓN

DENEGACIÓN DE LA AYUDA

DATOS DE MANTENIMIENTO UNIDADES**GRUPO DE PAGO**

ZONAS DE LIMITACIONES ESPECIFICAS

**Sup. Dec.
Admisible**

0,00

**Sup.
Propuesta**

0,00

Sobredecl.

0,00

% Sobredecl.

0,00

APLICACIÓN DE REDUCCIONES Y PENALIZACIONES (%)

Criterios de subvencionabilidad (1)	Presentación tardía	Omisión declaración	Condicionalidad
100,00	0,00	0,00	0,00

IMPORTE (Euros)

Calculado(2)	Reducción	Penalización	Reducción Penalización (3)	Penalización adicional	Propuesto	FEADER	MAPA	CAPADR
0,00 €	0,00 €	0,00 €	0,00 €	0,00 €	0,00 €	0,00 €	0,00 €	0,00 €
Importe Unitario:	128,00 €	Nuevo Importe Unitario:	0,00 €					

INCIDENCIAS**INCIDENCIA DESCRIPCIÓN**

2454	Solicitante de intervención 6613 cuyo regimen de afiliacion a la SS no es ni el sistema especial agrario(cuenta ajena) ni autonomo con actividad agraria.
74018	Productor que no es agricultor a título principal, según los datos del ejercicio fiscal n-1 y seguridad socia.
74051	Solicitante de intervención 6613, que no declara ningun recinto en zona desfavorecida.
74053	Importe inferior a 100 Euros
86119	Carga ganadera NO cumple con el valor mínimo de 0,2 UGM/ha. Recinto:11-005-028-00090-00004 Cultivo:62000 PASTOS PERMANENTES DE 5 O MAS AÑOS-SIN VARIEDAD Secano Carga Ganadera:0
86121	Recinto superficie forrajera que no realiza la actividad de producción de pastoreo. Recinto:11-005-028-00090-00004 Cultivo:62000 PASTOS PERMANENTES DE 5 O MAS AÑOS-SIN VARIEDAD Secano Actividad Agraria del recinto:2
86122	Recinto superficie forrajera que realiza la actividad de producción de pastoreo y no declara el o los códigos del Registro de Explotaciones Ganaderas de Andalucía, REGA. Recinto:11-005-028-00090-00004 Cultivo:62000 PASTOS PERMANENTES DE 5 O MAS AÑOS-SIN VARIEDAD Secano
86124	Recinto de forrajera para Cálculo de Carga Ganadera que No pertenece a Explotación. Recinto:11-005-028-00090-00004 Cultivo:62000 PASTOS PERMANENTES DE 5 O MAS AÑOS-SIN VARIEDAD Secano

(1) Con incidencias que retienen pago o deniegan el expediente.

(2) Se calcula sobre superficie declarada admisible.

(3) Aplicación del artículo 16 bis del RD 147/2023.

(4) Expediente con algunos recintos de pastos permanentes ubicados en espacios protegidos donde la carga ganadera mínima será 0,1 UGM/ha.

Puede verificar la integridad de una copia de este documento mediante la lectura del código QR adjunto o mediante el acceso a la dirección <https://ws050.juntadeandalucia.es/verificarFirma> indicando el código de VERIFICACIÓN

FIRMADO POR	JUAN JOSE SOLER GARCIA	20/02/2025
	ROCIO GUIJARRO MILLAN	
VERIFICACIÓN	Pk2jmQ3ESFH4J84V5UNKP32UXX5TB9	PÁG. 108/1379





CÓRDOBA

APELLIDOS Y NOMBRE / RAZÓN SOCIAL

AGUILERA VERDUO ALBA

NIF
****469*

EXPEDIENTE
1277027

RESOLUCIÓN
DENEGACIÓN DE LA AYUDA

DATOS DE MANTENIMIENTO UNIDADES

GRUPO DE PAGO	Sup. Dec. Admisible	Sup. Propuesta	Sobredecl.	% Sobredecl.
ZONAS DE LIMITACIONES ESPECIFICAS	0,00	0,00	0,00	0,00

APLICACIÓN DE REDUCCIONES Y PENALIZACIONES (%)

Criterios de subvencionabilidad (1)	Presentación tardía	Omisión declaración	Condicionidad
100,00	0,00	0,00	0,00

IMPORTE (Euros)

Calculado(2)	Reducción	Penalización	Reducción Penalización (3)	Penalización adicional	Propuesto	FEADER	MAPA	CAPADR
0,00 €	0,00 €	0,00 €	0,00 €	0,00 €	0,00 €	0,00 €	0,00 €	0,00 €
Importe Unitario:	128,00 €	Nuevo Importe Unitario:	0,00 €					

INCIDENCIAS

INCIDENCIA DESCRIPCIÓN

- 74051 Solicitante de intervención 6613, que no declara ningun recinto en zona desfavorecida.
- 74053 Importe inferior a 100 Euros
- 86022 Verifica que determinados recintos declarados por el expte para la operación, no se corresponde con la ZONA DESFAVORECIDA. Y no ha sido solicitada la operación análoga o correspondiente.
 Recinto:29-015-004-00009-00002 Cultivo:101138 OLIVAR-HOJIBLANCA Secano Operación correcta del recinto:6613.1
 Recinto:29-015-004-00011-00001 Cultivo:101138 OLIVAR-HOJIBLANCA Secano Operación correcta del recinto:6613.1
 Recinto:29-015-004-00025-00001 Cultivo:101138 OLIVAR-HOJIBLANCA Secano Operación correcta del recinto:6613.1
 Recinto:29-015-005-00025-00001 Cultivo:101138 OLIVAR-HOJIBLANCA Secano Operación correcta del recinto:6613.1

(1) Con incidencias que retienen pago o deniegan el expediente.

(2) Se calcula sobre superficie declarada admisible.

(3) Aplicación del artículo 16 bis del RD 147/2023.

(4) Expediente con algunos recintos de pastos permanentes ubicados en espacios protegidos donde la carga ganadera mínima será 0,1 UGM/ha.

Puede verificar la integridad de una copia de este documento mediante la lectura del código QR adjunto o mediante el acceso a la dirección <https://ws050.juntadeandalucia.es/verificarFirma> indicando el código de VERIFICACIÓN

FIRMADO POR	JUAN JOSE SOLER GARCIA	20/02/2025	
	ROCIO GUIJARRO MILLAN		
VERIFICACIÓN	Pk2jmQ3ESFH4J84V5UNKP32UXX5TB9	PÁG. 109/1379	



APELLIDOS Y NOMBRE / RAZÓN SOCIAL

COBO COCA FRANCISCA

NIF

****9168*

EXPEDIENTE

1202457

RESOLUCIÓN

DENEGACIÓN DE LA AYUDA

DATOS DE MANTENIMIENTO UNIDADES

GRUPO DE PAGO

ZONAS DE LIMITACIONES ESPECIFICAS

**Sup. Dec.
Admisible**

0,00

**Sup.
Propuesta**

0,00

Sobredecl.

0,00

% Sobredecl.

0,00

APLICACIÓN DE REDUCCIONES Y PENALIZACIONES (%)

Criterios de subvencionabilidad (1)	Presentación tardía	Omisión declaración	Condicionalidad
100,00	0,00	0,00	0,00

IMPORTE (Euros)

Calculado(2)	Reducción	Penalización	Reducción Penalización (3)	Penalización adicional	Propuesto	FEADER	MAPA	CAPADR
0,00 €	0,00 €	0,00 €	0,00 €	0,00 €	0,00 €	0,00 €	0,00 €	0,00 €
Importe Unitario:	128,00 €	Nuevo Importe Unitario:	0,00 €					

INCIDENCIAS

INCIDENCIA DESCRIPCIÓN

2454	Solicitante de intervención 6613 cuyo regimen de afiliacion a la SS no es ni el sistema especial agrario(cuenta ajena) ni autonomo con actividad agraria.
74018	Productor que no es agricultor a título principal, según los datos del ejercicio fiscal n-1 y seguridad socia.
74051	Solicitante de intervención 6613, que no declara ningun recinto en zona desfavorecida.
74053	Importe inferior a 100 Euros

(1) Con incidencias que retienen pago o deniegan el expediente.

(2) Se calcula sobre superficie declarada admisible.

(3) Aplicación del artículo 16 bis del RD 147/2023.

(4) Expediente con algunos recintos de pastos permanentes ubicados en espacios protegidos donde la carga ganadera mínima será 0,1 UGM/ha.

Puede verificar la integridad de una copia de este documento mediante la lectura del código QR adjunto o mediante el acceso a la dirección <https://ws050.juntadeandalucia.es/verificarFirma> indicando el código de VERIFICACIÓN

FIRMADO POR	JUAN JOSE SOLER GARCIA	20/02/2025	
	ROCIO GUIJARRO MILLAN		
VERIFICACIÓN	Pk2jmQ3ESFH4J84V5UNKP32UXX5TB9	PÁG. 110/1379	



APELLIDOS Y NOMBRE / RAZÓN SOCIAL

DEL PRADO RUIZ-JIMENEZ ANTONIO

NIF
****3770*

EXPEDIENTE
1141108

RESOLUCIÓN
CONCESIÓN DE LA AYUDA

DATOS DE MANTENIMIENTO UNIDADES

GRUPO DE PAGO

ZONAS DE LIMITACIONES ESPECIFICAS

Sup. Dec. Admisible	Sup. Propuesta	Sobredecl.	% Sobredecl.
3,42	3,42	0,00	0,00

APLICACIÓN DE REDUCCIONES Y PENALIZACIONES (%)

Criterios de subvencionabilidad (1)	Presentación tardía	Omisión declaración	Condicionalidad
0,00	0,00	0,00	0,00

IMPORTE (Euros)

Calculado(2)	Reducción	Penalización	Reducción Penalización (3)	Penalización adicional	Propuesto	FEADER	MAPA	CAPADR
437,76 €	0,00 €	0,00 €	0,00 €	0,00 €	437,76 €	372,10 €	22,72 €	42,94 €
Importe Unitario:	128,00 €	Nuevo Importe Unitario:	128,00 €					

RECINTOS PROPUESTOS

REF.	REFERENCIA SIGPAC	CULTIVO	S/R	USO SIGPAC	Sup. Dec. admisible	Sup. Campo	Sup. Determ.	Sup. Propuesta
1700000004531460	18-135-004-00167-0001	OLIVAR	S		0,33		0,33	0,33
1700000004531461	18-135-004-00167-0004	OLIVAR	S		0,09		0,09	0,09
1700000004531463	18-135-008-00004-0002	OLIVAR	S		0,45		0,45	0,45
1700000004531465	18-135-008-00001-0006	OLIVAR	R		0,29		0,29	0,29
1700000004531466	18-135-008-00001-0007	OLIVAR	R		2,26		2,26	2,26

(1) Con incidencias que retienen pago o deniegan el expediente.

(2) Se calcula sobre superficie declarada admisible.

(3) Aplicación del artículo 16 bis del RD 147/2023.

(4) Expediente con algunos recintos de pastos permanentes ubicados en espacios protegidos donde la carga ganadera mínima será 0,1 UGM/ha.

Puede verificar la integridad de una copia de este documento mediante la lectura del código QR adjunto o mediante el acceso a la dirección <https://ws050.juntadeandalucia.es/verificarFirma> indicando el código de VERIFICACIÓN

FIRMADO POR	JUAN JOSE SOLER GARCIA	20/02/2025	
	ROCIO GUIJARRO MILLAN		
VERIFICACIÓN	Pk2jmQ3ESFH4J84V5UNKP32UXX5TB9	PÁG. 111/1379	



APELLIDOS Y NOMBRE / RAZÓN SOCIAL

GARCIA MESA FRANCISCO JAVIER

NIF

****7567*

EXPEDIENTE

1149418

RESOLUCIÓN

DENEGACIÓN DE LA AYUDA

DATOS DE MANTENIMIENTO UNIDADES

<u>GRUPO DE PAGO</u>	<u>Sup. Dec. Admisible</u>	<u>Sup. Propuesta</u>	<u>Sobredecl.</u>	<u>% Sobredecl.</u>
ZONAS DE LIMITACIONES ESPECIFICAS	0,00	0,00	0,00	0,00

APLICACIÓN DE REDUCCIONES Y PENALIZACIONES (%)

<u>Criterios de subvencionabilidad (1)</u>	<u>Presentación tardía</u>	<u>Omisión declaración</u>	<u>Condicionabilidad</u>
100,00	0,00	0,00	0,00

IMPORTE (Euros)

<u>Calculado(2)</u>	<u>Reducción</u>	<u>Penalización</u>	<u>Reducción Penalización (3)</u>	<u>Penalización adicional</u>	<u>Propuesto</u>	<u>FEADER</u>	<u>MAPA</u>	<u>CAPADR</u>
0,00 €	0,00 €	0,00 €	0,00 €	0,00 €	0,00 €	0,00 €	0,00 €	0,00 €
<u>Importe Unitario:</u>	128,00 €	<u>Nuevo Importe Unitario:</u>	0,00 €					

INCIDENCIAS

INCIDENCIA DESCRIPCIÓN

74018	Productor que no es agricultor a título principal, según los datos del ejercicio fiscal n-1 y seguridad socia.
74051	Solicitante de intervención 6613, que no declara ningun recinto en zona desfavorecida.
74053	Importe inferior a 100 Euros

(1) Con incidencias que retienen pago o deniegan el expediente.

(2) Se calcula sobre superficie declarada admisible.

(3) Aplicación del artículo 16 bis del RD 147/2023.

(4) Expediente con algunos recintos de pastos permanentes ubicados en espacios protegidos donde la carga ganadera mínima será 0,1 UGM/ha.

Puede verificar la integridad de una copia de este documento mediante la lectura del código QR adjunto o mediante el acceso a la dirección <https://ws050.juntadeandalucia.es/verificarFirma> indicando el código de VERIFICACIÓN

FIRMADO POR	JUAN JOSE SOLER GARCIA	20/02/2025
	ROCIO GUIJARRO MILLAN	
VERIFICACIÓN	Pk2jmQ3ESFH4J84V5UNKP32UXX5TB9	PÁG. 112/1379





APELLIDOS Y NOMBRE / RAZÓN SOCIAL

GARCIA-LIÑAN FRAGERO JAVIER

NIF

****9887*

EXPEDIENTE

1253388

RESOLUCIÓN

DENEGACIÓN DE LA AYUDA

DATOS DE MANTENIMIENTO UNIDADES

<u>GRUPO DE PAGO</u>	<u>Sup. Dec. Admisible</u>	<u>Sup. Propuesta</u>	<u>Sobredecl.</u>	<u>% Sobredecl.</u>
ZONAS DE LIMITACIONES ESPECIFICAS	0,00	0,00	0,00	0,00

APLICACIÓN DE REDUCCIONES Y PENALIZACIONES (%)

<u>Criterios de subvencionabilidad (1)</u>	<u>Presentación tardía</u>	<u>Omisión declaración</u>	<u>Condicionalidad</u>
100,00	0,00	0,00	0,00

IMPORTE (Euros)

<u>Calculado(2)</u>	<u>Reducción</u>	<u>Penalización</u>	<u>Reducción Penalización (3)</u>	<u>Penalización adicional</u>	<u>Propuesto</u>	<u>FEADER</u>	<u>MAPA</u>	<u>CAPADR</u>
0,00 €	0,00 €	0,00 €	0,00 €	0,00 €	0,00 €	0,00 €	0,00 €	0,00 €
<u>Importe Unitario:</u>	128,00 €	<u>Nuevo Importe Unitario:</u>	0,00 €					

INCIDENCIAS

INCIDENCIA DESCRIPCIÓN

- 74018 Productor que no es agricultor a título principal, según los datos del ejercicio fiscal n-1 y seguridad socia.
- 74051 Solicitante de intervención 6613, que no declara ningun recinto en zona desfavorecida.
- 74053 Importe inferior a 100 Euros
- 86022 Verifica que determinados recintos declarados por el expte para la operación, no se corresponde con la ZONA DESFAVORECIDA. Y no ha sido solicitada la operación análoga o correspondiente.
 Recinto:14-036-047-00048-00001 Cultivo:104057 ALMENDROS-AVIJOR Regadío Operación correcta del recinto:6613.1
 Recinto:14-036-047-00048-00002 Cultivo:104057 ALMENDROS-AVIJOR Regadío Operación correcta del recinto:6613.1
 Recinto:14-036-047-00048-00003 Cultivo:104057 ALMENDROS-AVIJOR Regadío Operación correcta del recinto:6613.1
 Recinto:14-036-047-00048-00004 Cultivo:104057 ALMENDROS-AVIJOR Regadío Operación correcta del recinto:6613.1
 Recinto:14-036-047-00048-00005 Cultivo:104057 ALMENDROS-AVIJOR Regadío Operación correcta del recinto:6613.1
 Recinto:14-036-047-00048-00006 Cultivo:104057 ALMENDROS-AVIJOR Regadío Operación correcta del recinto:6613.1

(1) Con incidencias que retienen pago o deniegan el expediente.

(2) Se calcula sobre superficie declarada admisible.

(3) Aplicación del artículo 16 bis del RD 147/2023.

(4) Expediente con algunos recintos de pastos permanentes ubicados en espacios protegidos donde la carga ganadera mínima será 0,1 UGM/ha.

Puede verificar la integridad de una copia de este documento mediante la lectura del código QR adjunto o mediante el acceso a la dirección <https://ws050.juntadeandalucia.es/verificarFirma> indicando el código de VERIFICACIÓN

FIRMADO POR	JUAN JOSE SOLER GARCIA ROCIO GUIJARRO MILLAN	20/02/2025	
VERIFICACIÓN	Pk2jmQ3ESFH4J84V5UNKP32UXX5TB9	PÁG. 113/1379	



APELLIDOS Y NOMBRE / RAZÓN SOCIAL

GONZALEZ DOMINGUEZ EMILIO

NIF

****0529*

EXPEDIENTE

1147400

RESOLUCIÓN

DENEGACIÓN DE LA AYUDA

DATOS DE MANTENIMIENTO UNIDADES

<u>GRUPO DE PAGO</u>	<u>Sup. Dec. Admisible</u>	<u>Sup. Propuesta</u>	<u>Sobredecl.</u>	<u>% Sobredecl.</u>
ZONAS DE LIMITACIONES ESPECIFICAS	0,00	0,00	0,00	0,00

APLICACIÓN DE REDUCCIONES Y PENALIZACIONES (%)

<u>Criterios de subvencionabilidad (1)</u>	<u>Presentación tardía</u>	<u>Omisión declaración</u>	<u>Condicionalidad</u>
100,00	0,00	0,00	0,00

IMPORTE (Euros)

<u>Calculado(2)</u>	<u>Reducción</u>	<u>Penalización</u>	<u>Reducción Penalización (3)</u>	<u>Penalización adicional</u>	<u>Propuesto</u>	<u>FEADER</u>	<u>MAPA</u>	<u>CAPADR</u>
0,00 €	0,00 €	0,00 €	0,00 €	0,00 €	0,00 €	0,00 €	0,00 €	0,00 €
<u>Importe Unitario:</u>	128,00 €	<u>Nuevo Importe Unitario:</u>	0,00 €					

INCIDENCIAS

INCIDENCIA DESCRIPCIÓN

3795	Recinto declarado con una situación de riesgo de abandono. Recinto:14-011-002-00001-00003 Cultivo: - Recinto:14-011-014-00006-00007 Cultivo: -
74018	Productor que no es agricultor a título principal, según los datos del ejercicio fiscal n-1 y seguridad socia.
74051	Solicitante de intervención 6613, que no declara ningun recinto en zona desfavorecida.
74053	Importe inferior a 100 Euros

(1) Con incidencias que retienen pago o deniegan el expediente.

(2) Se calcula sobre superficie declarada admisible.

(3) Aplicación del artículo 16 bis del RD 147/2023.

(4) Expediente con algunos recintos de pastos permanentes ubicados en espacios protegidos donde la carga ganadera mínima será 0,1 UGM/ha.

Puede verificar la integridad de una copia de este documento mediante la lectura del código QR adjunto o mediante el acceso a la dirección <https://ws050.juntadeandalucia.es/verificarFirma> indicando el código de VERIFICACIÓN

FIRMADO POR	JUAN JOSE SOLER GARCIA	20/02/2025	
	ROCIO GUIJARRO MILLAN		
VERIFICACIÓN	Pk2jmQ3ESFH4J84V5UNKP32UXX5TB9	PÁG. 114/1379	



APELLIDOS Y NOMBRE / RAZÓN SOCIAL

JURADO GOMEZ AGUSTIN

NIF

****5076*

EXPEDIENTE

1177446

RESOLUCIÓN

DENEGACIÓN DE LA AYUDA

DATOS DE MANTENIMIENTO UNIDADES

GRUPO DE PAGO	Sup. Dec. Admisible	Sup. Propuesta	Sobredecl.	% Sobredecl.
ZONAS DE LIMITACIONES ESPECIFICAS	0,00	0,00	0,00	0,00

APLICACIÓN DE REDUCCIONES Y PENALIZACIONES (%)

Criterios de subvencionabilidad (1)	Presentación tardía	Omisión declaración	Condicionalidad
100,00	0,00	0,00	0,00

IMPORTE (Euros)

Calculado(2)	Reducción	Penalización	Reducción Penalización (3)	Penalización adicional	Propuesto	FEADER	MAPA	CAPADR
0,00 €	0,00 €	0,00 €	0,00 €	0,00 €	0,00 €	0,00 €	0,00 €	0,00 €
Importe Unitario:	128,00 €	Nuevo Importe Unitario:	0,00 €					

INCIDENCIAS

INCIDENCIA DESCRIPCIÓN

3795	Recinto declarado con una situación de riesgo de abandono. Recinto:14-052-011-00034-00003 Cultivo: - Recinto:14-052-011-00034-00004 Cultivo: - Recinto:14-052-011-00036-00007 Cultivo: - Recinto:14-070-012-00078-00025 Cultivo: -
74051	Solicitante de intervención 6613, que no declara ningun recinto en zona desfavorecida.
74053	Importe inferior a 100 Euros
86022	Verifica que determinados recintos declarados por el expte para la operación, no se corresponde con la ZONA DESFAVORECIDA. Y no ha sido solicitada la operación análoga o correspondiente. Recinto:14-070-012-00078-00025 Cultivo:20000 BARBECHO TRADICIONAL-SIN VARIEDAD Secano Operación correcta del recinto:6613.2

(1) Con incidencias que retienen pago o deniegan el expediente.

(2) Se calcula sobre superficie declarada admisible.

(3) Aplicación del artículo 16 bis del RD 147/2023.

(4) Expediente con algunos recintos de pastos permanentes ubicados en espacios protegidos donde la carga ganadera mínima será 0,1 UGM/ha.

Puede verificar la integridad de una copia de este documento mediante la lectura del código QR adjunto o mediante el acceso a la dirección <https://ws050.juntadeandalucia.es/verificarFirma> indicando el código de VERIFICACIÓN

FIRMADO POR	JUAN JOSE SOLER GARCIA	20/02/2025	
	ROCIO GUIJARRO MILLAN		
VERIFICACIÓN	Pk2jmQ3ESFH4J84V5UNKP32UXX5TB9	PÁG. 115/1379	



APELLIDOS Y NOMBRE / RAZÓN SOCIAL

MALAGON GRANADOS JUAN JESUS

NIF

****6109*

EXPEDIENTE

1092744

RESOLUCIÓN

DENEGACIÓN DE LA AYUDA

DATOS DE MANTENIMIENTO UNIDADES

<u>GRUPO DE PAGO</u>	<u>Sup. Dec. Admisible</u>	<u>Sup. Propuesta</u>	<u>Sobredecl.</u>	<u>% Sobredecl.</u>
ZONAS DE LIMITACIONES ESPECIFICAS	0,00	0,00	0,00	0,00

APLICACIÓN DE REDUCCIONES Y PENALIZACIONES (%)

<u>Criterios de subvencionabilidad (1)</u>	<u>Presentación tardía</u>	<u>Omisión declaración</u>	<u>Condicionabilidad</u>
100,00	0,00	0,00	0,00

IMPORTE (Euros)

<u>Calculado(2)</u>	<u>Reducción</u>	<u>Penalización</u>	<u>Reducción Penalización (3)</u>	<u>Penalización adicional</u>	<u>Propuesto</u>	<u>FEADER</u>	<u>MAPA</u>	<u>CAPADR</u>
0,00 €	0,00 €	0,00 €	0,00 €	0,00 €	0,00 €	0,00 €	0,00 €	0,00 €
<u>Importe Unitario:</u>	128,00 €	<u>Nuevo Importe Unitario:</u>	0,00 €					

INCIDENCIAS

INCIDENCIA DESCRIPCIÓN

- 74051 Solicitante de intervención 6613, que no declara ningun recinto en zona desfavorecida.
- 74053 Importe inferior a 100 Euros

(1) Con incidencias que retienen pago o deniegan el expediente.

(2) Se calcula sobre superficie declarada admisible.

(3) Aplicación del artículo 16 bis del RD 147/2023.

(4) Expediente con algunos recintos de pastos permanentes ubicados en espacios protegidos donde la carga ganadera mínima será 0,1 UGM/ha.

Puede verificar la integridad de una copia de este documento mediante la lectura del código QR adjunto o mediante el acceso a la dirección https://ws050.juntadeandalucia.es/verificarFirma indicando el código de VERIFICACIÓN			
FIRMADO POR	JUAN JOSE SOLER GARCIA	20/02/2025	
	ROCIO GUIJARRO MILLAN		
VERIFICACIÓN	Pk2jmQ3ESFH4J84V5UNKP32UXX5TB9	PÁG. 116/1379	



APELLIDOS Y NOMBRE / RAZÓN SOCIAL

MALAGON PAREJA JOSE ANTONIO

NIF

****8986*

EXPEDIENTE

1247705

RESOLUCIÓN

DENEGACIÓN DE LA AYUDA

DATOS DE MANTENIMIENTO UNIDADES

<u>GRUPO DE PAGO</u>	<u>Sup. Dec. Admisible</u>	<u>Sup. Propuesta</u>	<u>Sobredecl.</u>	<u>% Sobredecl.</u>
ZONAS DE LIMITACIONES ESPECIFICAS	0,00	0,00	0,00	0,00

APLICACIÓN DE REDUCCIONES Y PENALIZACIONES (%)

<u>Criterios de subvencionabilidad (1)</u>	<u>Presentación tardía</u>	<u>Omisión declaración</u>	<u>Condicionabilidad</u>
100,00	0,00	0,00	0,00

IMPORTE (Euros)

<u>Calculado(2)</u>	<u>Reducción</u>	<u>Penalización</u>	<u>Reducción Penalización (3)</u>	<u>Penalización adicional</u>	<u>Propuesto</u>	<u>FEADER</u>	<u>MAPA</u>	<u>CAPADR</u>
0,00 €	0,00 €	0,00 €	0,00 €	0,00 €	0,00 €	0,00 €	0,00 €	0,00 €
<u>Importe Unitario:</u>	128,00 €	<u>Nuevo Importe Unitario:</u>	0,00 €					

INCIDENCIAS

INCIDENCIA DESCRIPCIÓN

3790	Recinto declarado inactivo Recinto:18-137-001-00098-00001 Cultivo: -
74051	Solicitante de intervención 6613, que no declara ningun recinto en zona desfavorecida.
74053	Importe inferior a 100 Euros

(1) Con incidencias que retienen pago o deniegan el expediente.

(2) Se calcula sobre superficie declarada admisible.

(3) Aplicación del artículo 16 bis del RD 147/2023.

(4) Expediente con algunos recintos de pastos permanentes ubicados en espacios protegidos donde la carga ganadera mínima será 0,1 UGM/ha.

Puede verificar la integridad de una copia de este documento mediante la lectura del código QR adjunto o mediante el acceso a la dirección <https://ws050.juntadeandalucia.es/verificarFirma> indicando el código de VERIFICACIÓN

FIRMADO POR	JUAN JOSE SOLER GARCIA	20/02/2025
	ROCIO GUIJARRO MILLAN	
VERIFICACIÓN	Pk2jmQ3ESFH4J84V5UNKP32UXX5TB9	PÁG. 117/1379





APELLIDOS Y NOMBRE / RAZÓN SOCIAL

MARTINEZ GONZALEZ FUENSANTA

NIF

****3290*

EXPEDIENTE

1146675

RESOLUCIÓN

DENEGACIÓN DE LA AYUDA

DATOS DE MANTENIMIENTO UNIDADES

<u>GRUPO DE PAGO</u>	<u>Sup. Dec. Admisible</u>	<u>Sup. Propuesta</u>	<u>Sobredecl.</u>	<u>% Sobredecl.</u>
ZONAS DE LIMITACIONES ESPECIFICAS	0,00	0,00	0,00	0,00

APLICACIÓN DE REDUCCIONES Y PENALIZACIONES (%)

<u>Criterios de subvencionabilidad (1)</u>	<u>Presentación tardía</u>	<u>Omisión declaración</u>	<u>Condicionabilidad</u>
100,00	0,00	0,00	0,00

IMPORTE (Euros)

<u>Calculado(2)</u>	<u>Reducción</u>	<u>Penalización</u>	<u>Reducción Penalización (3)</u>	<u>Penalización adicional</u>	<u>Propuesto</u>	<u>FEADER</u>	<u>MAPA</u>	<u>CAPADR</u>
0,00 €	0,00 €	0,00 €	0,00 €	0,00 €	0,00 €	0,00 €	0,00 €	0,00 €
<u>Importe Unitario:</u>	128,00 €	<u>Nuevo Importe Unitario:</u>	0,00 €					

INCIDENCIAS

INCIDENCIA DESCRIPCIÓN

- 74051 Solicitante de intervención 6613, que no declara ningun recinto en zona desfavorecida.
- 74053 Importe inferior a 100 Euros

(1) Con incidencias que retienen pago o deniegan el expediente.

(2) Se calcula sobre superficie declarada admisible.

(3) Aplicación del artículo 16 bis del RD 147/2023.

(4) Expediente con algunos recintos de pastos permanentes ubicados en espacios protegidos donde la carga ganadera mínima será 0,1 UGM/ha.

Puede verificar la integridad de una copia de este documento mediante la lectura del código QR adjunto o mediante el acceso a la dirección <https://ws050.juntadeandalucia.es/verificarFirma> indicando el código de VERIFICACIÓN

FIRMADO POR	JUAN JOSE SOLER GARCIA ROCIO GUIJARRO MILLAN	20/02/2025	
VERIFICACIÓN	Pk2jmQ3ESFH4J84V5UNKP32UXX5TB9	PÁG. 118/1379	



APELLIDOS Y NOMBRE / RAZÓN SOCIAL

MEDINA FRUTOS MIGUEL ANGEL

NIF
****3526*

EXPEDIENTE
1205916

RESOLUCIÓN
DENEGACIÓN DE LA AYUDA

DATOS DE MANTENIMIENTO UNIDADES

GRUPO DE PAGO	Sup. Dec. Admisible	Sup. Propuesta	Sobredecl.	% Sobredecl.
ZONAS DE LIMITACIONES ESPECIFICAS	0,00	0,00	0,00	0,00

APLICACIÓN DE REDUCCIONES Y PENALIZACIONES (%)

Criterios de subvencionabilidad (1)	Presentación tardía	Omisión declaración	Condicionalidad
100,00	0,00	0,00	0,00

IMPORTE (Euros)

Calculado(2)	Reducción	Penalización	Reducción Penalización (3)	Penalización adicional	Propuesto	FEADER	MAPA	CAPADR
0,00 €	0,00 €	0,00 €	0,00 €	0,00 €	0,00 €	0,00 €	0,00 €	0,00 €
Importe Unitario:	128,00 €	Nuevo Importe Unitario:	0,00 €					

INCIDENCIAS

INCIDENCIA DESCRIPCIÓN

- 74051 Solicitante de intervención 6613, que no declara ningun recinto en zona desfavorecida.
- 74053 Importe inferior a 100 Euros
- 86022 Verifica que determinados recintos declarados por el expte para la operación, no se corresponde con la ZONA DESFAVORECIDA. Y no ha sido solicitada la operación análoga o correspondiente.
 Recinto:14-051-003-00059-00001 Cultivo:63000 PASTOS DE MENOS DE 5 AÑOS-SIN VARIEDAD Secano Operación correcta del recinto:6613.2
 Recinto:14-051-003-00059-00002 Cultivo:63000 PASTOS DE MENOS DE 5 AÑOS-SIN VARIEDAD Secano Operación correcta del recinto:6613.2
 Recinto:14-051-004-00068-00002 Cultivo:63000 PASTOS DE MENOS DE 5 AÑOS-SIN VARIEDAD Secano Operación correcta del recinto:6613.2
 Recinto:14-051-004-00068-00010 Cultivo:62000 PASTOS PERMANENTES DE 5 O MAS AÑOS-SIN VARIEDAD Secano Operación correcta del recinto:6613.2
 Recinto:14-051-005-00056-00001 Cultivo:63000 PASTOS DE MENOS DE 5 AÑOS-SIN VARIEDAD Secano Operación correcta del recinto:6613.2
- 86126 Recinto de forrajera para Cálculo de Carga Ganadera que No pertenece a Explotación con UGM válida.
 Recinto:14-051-003-00059-00001 Cultivo:63000 PASTOS DE MENOS DE 5 AÑOS-SIN VARIEDAD Secano Explotacion: ES140510000581
 Recinto:14-051-003-00059-00001 Cultivo:63000 PASTOS DE MENOS DE 5 AÑOS-SIN VARIEDAD Secano Explotacion: ES140510000678
 Recinto:14-051-003-00059-00002 Cultivo:63000 PASTOS DE MENOS DE 5 AÑOS-SIN VARIEDAD Secano Explotacion: ES140510000581
 Recinto:14-051-003-00059-00002 Cultivo:63000 PASTOS DE MENOS DE 5 AÑOS-SIN VARIEDAD Secano Explotacion: ES140510000678
 Recinto:14-051-005-00056-00001 Cultivo:63000 PASTOS DE MENOS DE 5 AÑOS-SIN VARIEDAD Secano Explotacion: ES140510000581
 Recinto:14-051-005-00056-00001 Cultivo:63000 PASTOS DE MENOS DE 5 AÑOS-SIN VARIEDAD Secano Explotacion: ES140510000678

(1) Con incidencias que retienen pago o deniegan el expediente.

(2) Se calcula sobre superficie declarada admisible.

(3) Aplicación del artículo 16 bis del RD 147/2023.

(4) Expediente con algunos recintos de pastos permanentes ubicados en espacios protegidos donde la carga ganadera mínima será 0,1 UGM/ha.

Puede verificar la integridad de una copia de este documento mediante la lectura del código QR adjunto o mediante el acceso a la dirección <https://ws050.juntadeandalucia.es/verificarFirma> indicando el código de VERIFICACIÓN

FIRMADO POR	JUAN JOSE SOLER GARCIA	20/02/2025	
	ROCIO GUIJARRO MILLAN		
VERIFICACIÓN	Pk2jmQ3ESFH4J84V5UNKP32UXX5TB9	PÁG. 119/1379	



APELLIDOS Y NOMBRE / RAZÓN SOCIAL

MEJIAS MATA RAIMUNDO

NIF

****6669*

EXPEDIENTE

1090105

RESOLUCIÓN

DENEGACIÓN DE LA AYUDA

DATOS DE MANTENIMIENTO UNIDADES

GRUPO DE PAGO	Sup. Dec. Admisible	Sup. Propuesta	Sobredecl.	% Sobredecl.
ZONAS DE LIMITACIONES ESPECIFICAS	0,00	0,00	0,00	0,00

APLICACIÓN DE REDUCCIONES Y PENALIZACIONES (%)

Criterios de subvencionabilidad (1)	Presentación tardía	Omisión declaración	Condicionalidad
100,00	0,00	0,00	0,00

IMPORTE (Euros)

Calculado(2)	Reducción	Penalización	Reducción Penalización (3)	Penalización adicional	Propuesto	FEADER	MAPA	CAPADR
0,00 €	0,00 €	0,00 €	0,00 €	0,00 €	0,00 €	0,00 €	0,00 €	0,00 €
Importe Unitario:	128,00 €	Nuevo Importe Unitario:	0,00 €					

INCIDENCIAS

INCIDENCIA DESCRIPCIÓN

- 74018 Productor que no es agricultor a título principal, según los datos del ejercicio fiscal n-1 y seguridad socia.
- 74051 Solicitante de intervención 6613, que no declara ningun recinto en zona desfavorecida.
- 74053 Importe inferior a 100 Euros
- 86022 Verifica que determinados recintos declarados por el expte para la operación, no se corresponde con la ZONA DESFAVORECIDA. Y no ha sido solicitada la operación análoga o correspondiente.
 Recinto:14-010-006-00070-00001 Cultivo:101138 OLIVAR-HOJIBLANCA Secano Operación correcta del recinto:6613.2
 Recinto:14-010-006-00070-00002 Cultivo:101138 OLIVAR-HOJIBLANCA Secano Operación correcta del recinto:6613.2
 Recinto:14-010-006-00070-00005 Cultivo:113000 OTROS FRUTALES-SIN VARIEDAD Secano Operación correcta del recinto:6613.2
 Recinto:14-010-006-00070-00006 Cultivo:101138 OLIVAR-HOJIBLANCA Secano Operación correcta del recinto:6613.2
 Recinto:14-038-022-00067-00004 Cultivo:101138 OLIVAR-HOJIBLANCA Secano Operación correcta del recinto:6613.2
 Recinto:14-038-022-00156-00003 Cultivo:101138 OLIVAR-HOJIBLANCA Secano Operación correcta del recinto:6613.2
 Recinto:14-038-022-00159-00001 Cultivo:101138 OLIVAR-HOJIBLANCA Secano Operación correcta del recinto:6613.2
 Recinto:14-038-022-00236-00002 Cultivo:101138 OLIVAR-HOJIBLANCA Secano Operación correcta del recinto:6613.2
 Recinto:14-038-065-00039-00001 Cultivo:101138 OLIVAR-HOJIBLANCA Secano Operación correcta del recinto:6613.2
 Recinto:14-038-104-00013-00006 Cultivo:101138 OLIVAR-HOJIBLANCA Regadío Operación correcta del recinto:6613.2
 Recinto:14-038-104-00014-00004 Cultivo:101138 OLIVAR-HOJIBLANCA Regadío Operación correcta del recinto:6613.2
 Recinto:14-038-104-00014-00010 Cultivo:101138 OLIVAR-HOJIBLANCA Regadío Operación correcta del recinto:6613.2

(1) Con incidencias que retienen pago o deniegan el expediente.

(2) Se calcula sobre superficie declarada admisible.

(3) Aplicación del artículo 16 bis del RD 147/2023.

(4) Expediente con algunos recintos de pastos permanentes ubicados en espacios protegidos donde la carga ganadera mínima será 0,1 UGM/ha.

Puede verificar la integridad de una copia de este documento mediante la lectura del código QR adjunto o mediante el acceso a la dirección <https://ws050.juntadeandalucia.es/verificarFirma> indicando el código de VERIFICACIÓN

FIRMADO POR	JUAN JOSE SOLER GARCIA ROCIO GUIJARRO MILLAN	20/02/2025	
VERIFICACIÓN	Pk2jmQ3ESFH4J84V5UNKP32UXX5TB9	PÁG. 120/1379	



APELLIDOS Y NOMBRE / RAZÓN SOCIAL

MERIDA PADILLA MIRIAM

NIF

****8758*

EXPEDIENTE

1230202

RESOLUCIÓN

DENEGACIÓN DE LA AYUDA

DATOS DE MANTENIMIENTO UNIDADES

<u>GRUPO DE PAGO</u>	<u>Sup. Dec. Admisible</u>	<u>Sup. Propuesta</u>	<u>Sobredecl.</u>	<u>% Sobredecl.</u>
ZONAS DE LIMITACIONES ESPECIFICAS	0,00	0,00	0,00	0,00

APLICACIÓN DE REDUCCIONES Y PENALIZACIONES (%)

<u>Criterios de subvencionabilidad (1)</u>	<u>Presentación tardía</u>	<u>Omisión declaración</u>	<u>Condicionabilidad</u>
100,00	0,00	0,00	0,00

IMPORTE (Euros)

<u>Calculado(2)</u>	<u>Reducción</u>	<u>Penalización</u>	<u>Reducción Penalización (3)</u>	<u>Penalización adicional</u>	<u>Propuesto</u>	<u>FEADER</u>	<u>MAPA</u>	<u>CAPADR</u>
0,00 €	0,00 €	0,00 €	0,00 €	0,00 €	0,00 €	0,00 €	0,00 €	0,00 €
<u>Importe Unitario:</u>	128,00 €	<u>Nuevo Importe Unitario:</u>	0,00 €					

INCIDENCIAS

INCIDENCIA DESCRIPCIÓN

2454	Solicitante de intervención 6613 cuyo regimen de afiliacion a la SS no es ni el sistema especial agrario(cuenta ajena) ni autonomo con actividad agraria.
74018	Productor que no es agricultor a título principal, según los datos del ejercicio fiscal n-1 y seguridad socia.
74051	Solicitante de intervención 6613, que no declara ningun recinto en zona desfavorecida.
74053	Importe inferior a 100 Euros

(1) Con incidencias que retienen pago o deniegan el expediente.

(2) Se calcula sobre superficie declarada admisible.

(3) Aplicación del artículo 16 bis del RD 147/2023.

(4) Expediente con algunos recintos de pastos permanentes ubicados en espacios protegidos donde la carga ganadera mínima será 0,1 UGM/ha.

Puede verificar la integridad de una copia de este documento mediante la lectura del código QR adjunto o mediante el acceso a la dirección <https://ws050.juntadeandalucia.es/verificarFirma> indicando el código de VERIFICACIÓN

FIRMADO POR	JUAN JOSE SOLER GARCIA	20/02/2025	
	ROCIO GUIJARRO MILLAN		
VERIFICACIÓN	Pk2jmQ3ESFH4J84V5UNKP32UXX5TB9	PÁG. 121/1379	



APELLIDOS Y NOMBRE / RAZÓN SOCIAL

MOLERA CALVO MARIA JOSEFA

NIF

****5513*

EXPEDIENTE

1240002

RESOLUCIÓN

DENEGACIÓN DE LA AYUDA

DATOS DE MANTENIMIENTO UNIDADES

<u>GRUPO DE PAGO</u>	<u>Sup. Dec. Admisible</u>	<u>Sup. Propuesta</u>	<u>Sobredecl.</u>	<u>% Sobredecl.</u>
ZONAS DE LIMITACIONES ESPECIFICAS	0,00	0,00	0,00	0,00

APLICACIÓN DE REDUCCIONES Y PENALIZACIONES (%)

<u>Criterios de subvencionabilidad (1)</u>	<u>Presentación tardía</u>	<u>Omisión declaración</u>	<u>Condicionabilidad</u>
100,00	0,00	0,00	0,00

IMPORTE (Euros)

<u>Calculado(2)</u>	<u>Reducción</u>	<u>Penalización</u>	<u>Reducción Penalización (3)</u>	<u>Penalización adicional</u>	<u>Propuesto</u>	<u>FEADER</u>	<u>MAPA</u>	<u>CAPADR</u>
0,00 €	0,00 €	0,00 €	0,00 €	0,00 €	0,00 €	0,00 €	0,00 €	0,00 €
<u>Importe Unitario:</u>	128,00 €	<u>Nuevo Importe Unitario:</u>	0,00 €					

(1) Con incidencias que retienen pago o deniegan el expediente.

(2) Se calcula sobre superficie declarada admisible.

(3) Aplicación del artículo 16 bis del RD 147/2023.

(4) Expediente con algunos recintos de pastos permanentes ubicados en espacios protegidos donde la carga ganadera mínima será 0,1 UGM/ha.

Puede verificar la integridad de una copia de este documento mediante la lectura del código QR adjunto o mediante el acceso a la dirección <https://ws050.juntadeandalucia.es/verificarFirma> indicando el código de VERIFICACIÓN

FIRMADO POR	JUAN JOSE SOLER GARCIA	20/02/2025	
	ROCIO GUIJARRO MILLAN		
VERIFICACIÓN	Pk2jmQ3ESFH4J84V5UNKP32UXX5TB9	PÁG. 122/1379	



INCIDENCIAS

INCIDENCIA DESCRIPCIÓN

- 74018 Productor que no es agricultor a título principal, según los datos del ejercicio fiscal n-1 y seguridad socia.
- 74051 Solicitante de intervención 6613, que no declara ningún recinto en zona desfavorecida.
- 74053 Importe inferior a 100 Euros
- 86022 Verifica que determinados recintos declarados por el expte para la operación, no se corresponde con la ZONA DESFAVORECIDA. Y no ha sido solicitada la operación análoga o correspondiente.
 - Recinto:14-008-026-00032-00001 Cultivo:20000 BARBECHO TRADICIONAL-SIN VARIEDAD Secano Operación correcta del recinto:6613.2
 - Recinto:14-008-062-00147-00001 Cultivo:5000 CEBADA-SIN VARIEDAD Secano Operación correcta del recinto:6613.2
 - Recinto:14-008-062-00231-00001 Cultivo:12000 TRANQUILLÓN-SIN VARIEDAD Secano Operación correcta del recinto:6613.2
 - Recinto:14-008-062-00244-00001 Cultivo:12000 TRANQUILLÓN-SIN VARIEDAD Secano Operación correcta del recinto:6613.2
 - Recinto:14-008-062-00245-00001 Cultivo:12000 TRANQUILLÓN-SIN VARIEDAD Secano Operación correcta del recinto:6613.2
 - Recinto:14-008-062-00246-00001 Cultivo:12000 TRANQUILLÓN-SIN VARIEDAD Secano Operación correcta del recinto:6613.2
 - Recinto:14-008-062-00249-00001 Cultivo:12000 TRANQUILLÓN-SIN VARIEDAD Secano Operación correcta del recinto:6613.2
 - Recinto:14-008-063-00065-00001 Cultivo:12000 TRANQUILLÓN-SIN VARIEDAD Secano Operación correcta del recinto:6613.2
 - Recinto:14-008-063-00109-00001 Cultivo:12000 TRANQUILLÓN-SIN VARIEDAD Secano Operación correcta del recinto:6613.2
 - Recinto:14-008-063-00110-00001 Cultivo:12000 TRANQUILLÓN-SIN VARIEDAD Secano Operación correcta del recinto:6613.2
 - Recinto:14-008-064-00188-00001 Cultivo:5000 CEBADA-SIN VARIEDAD Secano Operación correcta del recinto:6613.2
 - Recinto:14-008-064-00189-00001 Cultivo:5000 CEBADA-SIN VARIEDAD Secano Operación correcta del recinto:6613.2
 - Recinto:14-008-064-00190-00001 Cultivo:5000 CEBADA-SIN VARIEDAD Secano Operación correcta del recinto:6613.2
 - Recinto:14-008-064-00191-00001 Cultivo:12000 TRANQUILLÓN-SIN VARIEDAD Secano Operación correcta del recinto:6613.2
 - Recinto:14-008-064-00192-00001 Cultivo:12000 TRANQUILLÓN-SIN VARIEDAD Secano Operación correcta del recinto:6613.2
 - Recinto:14-008-064-00193-00001 Cultivo:5000 CEBADA-SIN VARIEDAD Secano Operación correcta del recinto:6613.2
 - Recinto:14-008-064-00202-00001 Cultivo:12000 TRANQUILLÓN-SIN VARIEDAD Secano Operación correcta del recinto:6613.2
 - Recinto:14-008-064-00202-00001 Cultivo:63000 PASTOS DE MENOS DE 5 AÑOS-SIN VARIEDAD Secano Operación correcta del recinto:6613.2
 - Recinto:14-008-064-00202-00001 Cultivo:305000 MEZCLA AVENA-TRIGO-SIN VARIEDAD Secano Operación correcta del recinto:6613.2
 - Recinto:14-008-064-00206-00001 Cultivo:12000 TRANQUILLÓN-SIN VARIEDAD Secano Operación correcta del recinto:6613.2
 - Recinto:14-008-064-00207-00001 Cultivo:12000 TRANQUILLÓN-SIN VARIEDAD Secano Operación correcta del recinto:6613.2
 - Recinto:14-008-064-00208-00002 Cultivo:12000 TRANQUILLÓN-SIN VARIEDAD Secano Operación correcta del recinto:6613.2
 - Recinto:14-008-064-00209-00001 Cultivo:12000 TRANQUILLÓN-SIN VARIEDAD Secano Operación correcta del recinto:6613.2
 - Recinto:14-008-064-00210-00002 Cultivo:12000 TRANQUILLÓN-SIN VARIEDAD Secano Operación correcta del recinto:6613.2
 - Recinto:14-008-064-00211-00001 Cultivo:12000 TRANQUILLÓN-SIN VARIEDAD Secano Operación correcta del recinto:6613.2
 - Recinto:14-008-064-00213-00001 Cultivo:62000 PASTOS PERMANENTES DE 5 O MAS AÑOS-SIN VARIEDAD Secano Operación correcta del recinto:6613.2
 - Recinto:14-008-064-00214-00001 Cultivo:62000 PASTOS PERMANENTES DE 5 O MAS AÑOS-SIN VARIEDAD Secano Operación correcta del recinto:6613.2
 - Recinto:14-008-064-00326-00001 Cultivo:62000 PASTOS PERMANENTES DE 5 O MAS AÑOS-SIN VARIEDAD Secano Operación correcta del recinto:6613.2
 - Recinto:14-008-064-00327-00001 Cultivo:62000 PASTOS PERMANENTES DE 5 O MAS AÑOS-SIN VARIEDAD Secano Operación correcta del recinto:6613.2
 - Recinto:14-008-064-00328-00001 Cultivo:62000 PASTOS PERMANENTES DE 5 O MAS AÑOS-SIN VARIEDAD Secano Operación correcta del recinto:6613.2
 - Recinto:14-008-064-00329-00001 Cultivo:62000 PASTOS PERMANENTES DE 5 O MAS AÑOS-SIN VARIEDAD Secano Operación correcta del recinto:6613.2
- 86122 Recinto superficie forrajera que realiza la actividad de producción de pastoreo y no declara el o los códigos del Registro de Explotaciones Ganaderas de Andalucía, REGA.
 - Recinto:14-008-026-00032-00001 Cultivo:20000 BARBECHO TRADICIONAL-SIN VARIEDAD Secano
- 86124 Recinto de forrajera para Cálculo de Carga Ganadera que No pertenece a Explotación.
 - Recinto:14-008-026-00032-00001 Cultivo:20000 BARBECHO TRADICIONAL-SIN VARIEDAD Secano

(1) Con incidencias que retienen pago o deniegan el expediente.

(2) Se calcula sobre superficie declarada admisible.

(3) Aplicación del artículo 16 bis del RD 147/2023.

(4) Expediente con algunos recintos de pastos permanentes ubicados en espacios protegidos donde la carga ganadera mínima será 0,1 UGM/ha.

Puede verificar la integridad de una copia de este documento mediante la lectura del código QR adjunto o mediante el acceso a la dirección <https://ws050.juntadeandalucia.es/verificarFirma> indicando el código de VERIFICACIÓN

FIRMADO POR	JUAN JOSE SOLER GARCIA	20/02/2025	
	ROCIO GUIJARRO MILLAN		
VERIFICACIÓN	Pk2jmQ3ESFH4J84V5UNKP32UXX5TB9	PÁG. 123/1379	



APELLIDOS Y NOMBRE / RAZÓN SOCIAL

MORENO QUINTANA JUAN ANTONIO

NIF

**** 1298*

EXPEDIENTE

1092940

RESOLUCIÓN

DENEGACIÓN DE LA AYUDA

DATOS DE MANTENIMIENTO UNIDADES

<u>GRUPO DE PAGO</u>	<u>Sup. Dec. Admisible</u>	<u>Sup. Propuesta</u>	<u>Sobredecl.</u>	<u>% Sobredecl.</u>
ZONAS DE LIMITACIONES ESPECIFICAS	0,00	0,00	0,00	0,00

APLICACIÓN DE REDUCCIONES Y PENALIZACIONES (%)

<u>Criterios de subvencionabilidad (1)</u>	<u>Presentación tardía</u>	<u>Omisión declaración</u>	<u>Condicionabilidad</u>
100,00	0,00	0,00	0,00

IMPORTE (Euros)

<u>Calculado(2)</u>	<u>Reducción</u>	<u>Penalización</u>	<u>Reducción Penalización (3)</u>	<u>Penalización adicional</u>	<u>Propuesto</u>	<u>FEADER</u>	<u>MAPA</u>	<u>CAPADR</u>
0,00 €	0,00 €	0,00 €	0,00 €	0,00 €	0,00 €	0,00 €	0,00 €	0,00 €
<u>Importe Unitario:</u>	128,00 €	<u>Nuevo Importe Unitario:</u>	0,00 €					

INCIDENCIAS

INCIDENCIA DESCRIPCIÓN

- 74051 Solicitante de intervención 6613, que no declara ningun recinto en zona desfavorecida.
- 74053 Importe inferior a 100 Euros

(1) Con incidencias que retienen pago o deniegan el expediente.

(2) Se calcula sobre superficie declarada admisible.

(3) Aplicación del artículo 16 bis del RD 147/2023.

(4) Expediente con algunos recintos de pastos permanentes ubicados en espacios protegidos donde la carga ganadera mínima será 0,1 UGM/ha.

Puede verificar la integridad de una copia de este documento mediante la lectura del código QR adjunto o mediante el acceso a la dirección <https://ws050.juntadeandalucia.es/verificarFirma> indicando el código de VERIFICACIÓN

FIRMADO POR	JUAN JOSE SOLER GARCIA	20/02/2025	
	ROCIO GUIJARRO MILLAN		
VERIFICACIÓN	Pk2jmQ3ESFH4J84V5UNKP32UXX5TB9	PÁG. 124/1379	



APELLIDOS Y NOMBRE / RAZÓN SOCIAL

MOYANO JIMENEZ MARIA EVA

NIF
****5460*

EXPEDIENTE
1171919

RESOLUCIÓN
DENEGACIÓN DE LA AYUDA

DATOS DE MANTENIMIENTO UNIDADES

<u>GRUPO DE PAGO</u>	<u>Sup. Dec. Admisible</u>	<u>Sup. Propuesta</u>	<u>Sobredecl.</u>	<u>% Sobredecl.</u>
ZONAS DE LIMITACIONES ESPECIFICAS	0,00	0,00	0,00	0,00

APLICACIÓN DE REDUCCIONES Y PENALIZACIONES (%)

<u>Criterios de subvencionabilidad (1)</u>	<u>Presentación tardía</u>	<u>Omisión declaración</u>	<u>Condicionabilidad</u>
100,00	0,00	0,00	0,00

IMPORTE (Euros)

<u>Calculado(2)</u>	<u>Reducción</u>	<u>Penalización</u>	<u>Reducción Penalización (3)</u>	<u>Penalización adicional</u>	<u>Propuesto</u>	<u>FEADER</u>	<u>MAPA</u>	<u>CAPADR</u>
0,00 €	0,00 €	0,00 €	0,00 €	0,00 €	0,00 €	0,00 €	0,00 €	0,00 €
<u>Importe Unitario:</u>	128,00 €	<u>Nuevo Importe Unitario:</u>	0,00 €					

(1) Con incidencias que retienen pago o deniegan el expediente.

(2) Se calcula sobre superficie declarada admisible.

(3) Aplicación del artículo 16 bis del RD 147/2023.

(4) Expediente con algunos recintos de pastos permanentes ubicados en espacios protegidos donde la carga ganadera mínima será 0,1 UGM/ha.

Puede verificar la integridad de una copia de este documento mediante la lectura del código QR adjunto o mediante el acceso a la dirección <https://ws050.juntadeandalucia.es/verificarFirma> indicando el código de VERIFICACIÓN

FIRMADO POR	JUAN JOSE SOLER GARCIA ROCIO GUIJARRO MILLAN	20/02/2025	
VERIFICACIÓN	Pk2jmQ3ESFH4J84V5UNKP32UXX5TB9	PÁG. 125/1379	

**INCIDENCIAS****INCIDENCIA DESCRIPCIÓN**

3790	Recinto declarado inactivo Recinto:14-074-045-00028-00001 Cultivo: - Recinto:14-074-046-00071-00001 Cultivo: - Recinto:14-074-046-00072-00001 Cultivo: - Recinto:14-074-046-00073-00001 Cultivo: -
74018	Productor que no es agricultor a título principal, según los datos del ejercicio fiscal n-1 y seguridad socia.
74051	Solicitante de intervención 6613, que no declara ningún recinto en zona desfavorecida.
74053	Importe inferior a 100 Euros
86022	Verifica que determinados recintos declarados por el expte para la operación, no se corresponde con la ZONA DESFAVORECIDA. Y no ha sido solicitada la operación análoga o correspondiente. Recinto:14-061-018-00001-00006 Cultivo:20000 BARBECHO TRADICIONAL-SIN VARIEDAD Secano Operación correcta del recinto:6613.2 Recinto:14-061-018-00001-00006 Cultivo:63000 PASTOS DE MENOS DE 5 AÑOS-SIN VARIEDAD Secano Operación correcta del recinto:6613.2 Recinto:14-061-018-00002-00001 Cultivo:20000 BARBECHO TRADICIONAL-SIN VARIEDAD Secano Operación correcta del recinto:6613.2 Recinto:14-061-018-00003-00001 Cultivo:20000 BARBECHO TRADICIONAL-SIN VARIEDAD Secano Operación correcta del recinto:6613.2 Recinto:14-061-018-00004-00001 Cultivo:63000 PASTOS DE MENOS DE 5 AÑOS-SIN VARIEDAD Secano Operación correcta del recinto:6613.2 Recinto:14-074-034-00003-00001 Cultivo:5000 CEBADA-SIN VARIEDAD Secano Operación correcta del recinto:6613.2 Recinto:14-074-034-00003-00002 Cultivo:62000 PASTOS PERMANENTES DE 5 O MAS AÑOS-SIN VARIEDAD Secano Operación correcta del recinto:6613.2 Recinto:14-074-034-00005-00001 Cultivo:5000 CEBADA-SIN VARIEDAD Secano Operación correcta del recinto:6613.2 Recinto:14-074-034-00005-00001 Cultivo:63000 PASTOS DE MENOS DE 5 AÑOS-SIN VARIEDAD Secano Operación correcta del recinto:6613.2 Recinto:14-074-034-00012-00004 Cultivo:62000 PASTOS PERMANENTES DE 5 O MAS AÑOS-SIN VARIEDAD Secano Operación correcta del recinto:6613.2 Recinto:14-074-034-00014-00003 Cultivo:63000 PASTOS DE MENOS DE 5 AÑOS-SIN VARIEDAD Secano Operación correcta del recinto:6613.2 Recinto:14-074-034-00014-00012 Cultivo:62000 PASTOS PERMANENTES DE 5 O MAS AÑOS-SIN VARIEDAD Secano Operación correcta del recinto:6613.2 Recinto:14-074-044-00001-00001 Cultivo:40079 GUI SANTES-CARTOUCHE Secano Operación correcta del recinto:6613.2 Recinto:14-074-044-00001-00002 Cultivo:62000 PASTOS PERMANENTES DE 5 O MAS AÑOS-SIN VARIEDAD Secano Operación correcta del recinto:6613.2 Recinto:14-074-045-00023-00001 Cultivo:63000 PASTOS DE MENOS DE 5 AÑOS-SIN VARIEDAD Secano Operación correcta del recinto:6613.2 Recinto:14-074-045-00024-00001 Cultivo:63000 PASTOS DE MENOS DE 5 AÑOS-SIN VARIEDAD Secano Operación correcta del recinto:6613.2 Recinto:14-074-045-00025-00001 Cultivo:63000 PASTOS DE MENOS DE 5 AÑOS-SIN VARIEDAD Secano Operación correcta del recinto:6613.2 Recinto:14-074-045-00026-00001 Cultivo:63000 PASTOS DE MENOS DE 5 AÑOS-SIN VARIEDAD Secano Operación correcta del recinto:6613.2 Recinto:14-074-045-00027-00001 Cultivo:63000 PASTOS DE MENOS DE 5 AÑOS-SIN VARIEDAD Secano Operación correcta del recinto:6613.2 Recinto:14-074-045-00028-00001 Cultivo:63000 PASTOS DE MENOS DE 5 AÑOS-SIN VARIEDAD Secano Operación correcta del recinto:6613.2 Recinto:14-074-045-00032-00001 Cultivo:40079 GUI SANTES-CARTOUCHE Secano Operación correcta del recinto:6613.2 Recinto:14-074-045-00032-00001 Cultivo:63000 PASTOS DE MENOS DE 5 AÑOS-SIN VARIEDAD Secano Operación correcta del recinto:6613.2 Recinto:14-074-046-00058-00001 Cultivo:63000 PASTOS DE MENOS DE 5 AÑOS-SIN VARIEDAD Secano Operación correcta del recinto:6613.2 Recinto:14-074-046-00059-00001 Cultivo:63000 PASTOS DE MENOS DE 5 AÑOS-SIN VARIEDAD Secano Operación correcta del recinto:6613.2 Recinto:14-074-046-00059-00004 Cultivo:62000 PASTOS PERMANENTES DE 5 O MAS AÑOS-SIN VARIEDAD Secano Operación correcta del recinto:6613.2 Recinto:14-074-046-00060-00001 Cultivo:63000 PASTOS DE MENOS DE 5 AÑOS-SIN VARIEDAD Secano Operación correcta del recinto:6613.2 Recinto:14-074-046-00061-00001 Cultivo:63000 PASTOS DE MENOS DE 5 AÑOS-SIN VARIEDAD Secano Operación correcta del recinto:6613.2 Recinto:14-074-046-00065-00001 Cultivo:63000 PASTOS DE MENOS DE 5 AÑOS-SIN VARIEDAD Secano Operación correcta del recinto:6613.2 Recinto:14-074-046-00065-00005 Cultivo:62000 PASTOS PERMANENTES DE 5 O MAS AÑOS-SIN VARIEDAD Secano Operación


(1) Con incidencias que retienen pago o deniegan el expediente.

(2) Se calcula sobre superficie declarada admisible.

(3) Aplicación del artículo 16 bis del RD 147/2023.

(4) Expediente con algunos recintos de pastos permanentes ubicados en espacios protegidos donde la carga ganadera mínima será 0,1 UGM/ha.

Puede verificar la integridad de una copia de este documento mediante la lectura del código QR adjunto o mediante el acceso a la dirección <https://ws050.juntadeandalucia.es/verificarFirma> indicando el código de VERIFICACIÓN

FIRMADO POR	JUAN JOSE SOLER GARCIA ROCIO GUIJARRO MILLAN	20/02/2025	
VERIFICACIÓN	Pk2jmQ3ESFH4J84V5UNKP32UXX5TB9	PÁG. 126/1379	



INCIDENCIAS

INCIDENCIA DESCRIPCIÓN

correcta del recinto:6613.2
 Recinto:14-074-046-00066-00001 Cultivo:63000 PASTOS DE MENOS DE 5 AÑOS-SIN VARIEDAD Secano Operación correcta del recinto:6613.2
 Recinto:14-074-046-00067-00001 Cultivo:63000 PASTOS DE MENOS DE 5 AÑOS-SIN VARIEDAD Secano Operación correcta del recinto:6613.2
 Recinto:14-074-046-00068-00001 Cultivo:63000 PASTOS DE MENOS DE 5 AÑOS-SIN VARIEDAD Secano Operación correcta del recinto:6613.2
 Recinto:14-074-046-00068-00003 Cultivo:62000 PASTOS PERMANENTES DE 5 O MAS AÑOS-SIN VARIEDAD Secano Operación correcta del recinto:6613.2
 Recinto:14-074-046-00069-00001 Cultivo:63000 PASTOS DE MENOS DE 5 AÑOS-SIN VARIEDAD Secano Operación correcta del recinto:6613.2
 Recinto:14-074-046-00069-00003 Cultivo:62000 PASTOS PERMANENTES DE 5 O MAS AÑOS-SIN VARIEDAD Secano Operación correcta del recinto:6613.2
 Recinto:14-074-046-00071-00001 Cultivo:63000 PASTOS DE MENOS DE 5 AÑOS-SIN VARIEDAD Secano Operación correcta del recinto:6613.2
 Recinto:14-074-046-00072-00001 Cultivo:63000 PASTOS DE MENOS DE 5 AÑOS-SIN VARIEDAD Secano Operación correcta del recinto:6613.2
 Recinto:14-074-046-00073-00001 Cultivo:63000 PASTOS DE MENOS DE 5 AÑOS-SIN VARIEDAD Secano Operación correcta del recinto:6613.2
 Recinto:14-074-046-00074-00002 Cultivo:8000 AVENA-SIN VARIEDAD Secano Operación correcta del recinto:6613.2
 Recinto:14-074-046-00074-00002 Cultivo:63000 PASTOS DE MENOS DE 5 AÑOS-SIN VARIEDAD Secano Operación correcta del recinto:6613.2
 Recinto:14-074-046-00075-00001 Cultivo:63000 PASTOS DE MENOS DE 5 AÑOS-SIN VARIEDAD Secano Operación correcta del recinto:6613.2
 Recinto:14-074-046-00076-00001 Cultivo:63000 PASTOS DE MENOS DE 5 AÑOS-SIN VARIEDAD Secano Operación correcta del recinto:6613.2
 Recinto:14-074-046-00076-00002 Cultivo:62000 PASTOS PERMANENTES DE 5 O MAS AÑOS-SIN VARIEDAD Secano Operación correcta del recinto:6613.2
 Recinto:14-074-052-00161-00002 Cultivo:20000 BARBECHO TRADICIONAL-SIN VARIEDAD Secano Operación correcta del recinto:6613.2

(1) Con incidencias que retienen pago o deniegan el expediente.
 (2) Se calcula sobre superficie declarada admisible.
 (3) Aplicación del artículo 16 bis del RD 147/2023.
 (4) Expediente con algunos recintos de pastos permanentes ubicados en espacios protegidos donde la carga ganadera mínima será 0,1 UGM/ha.

Puede verificar la integridad de una copia de este documento mediante la lectura del código QR adjunto o mediante el acceso a la dirección https://ws050.juntadeandalucia.es/verificarFirma indicando el código de VERIFICACIÓN			
FIRMADO POR	JUAN JOSE SOLER GARCIA ROCIO GUIJARRO MILLAN	20/02/2025	
VERIFICACIÓN	Pk2jmQ3ESFH4J84V5UNKP32UXX5TB9	PÁG. 127/1379	



APELLIDOS Y NOMBRE / RAZÓN SOCIAL

NARANJO SERRANO JUAN SEBASTIAN

NIF
****5276*

EXPEDIENTE
1073594

RESOLUCIÓN
DENEGACIÓN DE LA AYUDA

DATOS DE MANTENIMIENTO UNIDADES

<u>GRUPO DE PAGO</u>	<u>Sup. Dec. Admisible</u>	<u>Sup. Propuesta</u>	<u>Sobredecl.</u>	<u>% Sobredecl.</u>
ZONAS DE LIMITACIONES ESPECIFICAS	0,00	0,00	0,00	0,00

APLICACIÓN DE REDUCCIONES Y PENALIZACIONES (%)

<u>Criterios de subvencionabilidad (1)</u>	<u>Presentación tardía</u>	<u>Omisión declaración</u>	<u>Condicionabilidad</u>
100,00	0,00	0,00	0,00

IMPORTE (Euros)

<u>Calculado(2)</u>	<u>Reducción</u>	<u>Penalización</u>	<u>Reducción Penalización (3)</u>	<u>Penalización adicional</u>	<u>Propuesto</u>	<u>FEADER</u>	<u>MAPA</u>	<u>CAPADR</u>
0,00 €	0,00 €	0,00 €	0,00 €	0,00 €	0,00 €	0,00 €	0,00 €	0,00 €
<u>Importe Unitario:</u>	128,00 €	<u>Nuevo Importe Unitario:</u>	0,00 €					

(1) Con incidencias que retienen pago o deniegan el expediente.

(2) Se calcula sobre superficie declarada admisible.

(3) Aplicación del artículo 16 bis del RD 147/2023.

(4) Expediente con algunos recintos de pastos permanentes ubicados en espacios protegidos donde la carga ganadera mínima será 0,1 UGM/ha.

Puede verificar la integridad de una copia de este documento mediante la lectura del código QR adjunto o mediante el acceso a la dirección <https://ws050.juntadeandalucia.es/verificarFirma> indicando el código de VERIFICACIÓN

FIRMADO POR

JUAN JOSE SOLER GARCIA

20/02/2025

ROCIO GUIJARRO MILLAN

VERIFICACIÓN

Pk2jmQ3ESFH4J84V5UNKP32UXX5TB9

PÁG. 128/1379





INCIDENCIAS

INCIDENCIA DESCRIPCIÓN

3790	Recinto declarado inactivo Recinto:14-029-060-00003-00002 Cultivo: -
74018	Productor que no es agricultor a título principal, según los datos del ejercicio fiscal n-1 y seguridad socia.
74051	Solicitante de intervención 6613, que no declara ningun recinto en zona desfavorecida.
74053	Importe inferior a 100 Euros
86119	Carga ganadera NO cumple con el valor mínimo de 0,2 UGM/ha. Recinto:14-029-030-00161-00002 Cultivo:62000 PASTOS PERMANENTES DE 5 O MAS AÑOS-SIN VARIEDAD Secano Carga Ganadera:0 Recinto:14-029-030-00169-00001 Cultivo:62000 PASTOS PERMANENTES DE 5 O MAS AÑOS-SIN VARIEDAD Secano Carga Ganadera:0 Recinto:14-029-030-00178-00001 Cultivo:62000 PASTOS PERMANENTES DE 5 O MAS AÑOS-SIN VARIEDAD Secano Carga Ganadera:0 Recinto:14-029-030-00205-00001 Cultivo:62000 PASTOS PERMANENTES DE 5 O MAS AÑOS-SIN VARIEDAD Secano Carga Ganadera:0 Recinto:14-029-035-00193-00002 Cultivo:62000 PASTOS PERMANENTES DE 5 O MAS AÑOS-SIN VARIEDAD Secano Carga Ganadera:0 Recinto:14-029-035-00194-00005 Cultivo:62000 PASTOS PERMANENTES DE 5 O MAS AÑOS-SIN VARIEDAD Secano Carga Ganadera:0 Recinto:14-029-035-00194-00019 Cultivo:62000 PASTOS PERMANENTES DE 5 O MAS AÑOS-SIN VARIEDAD Secano Carga Ganadera:0 Recinto:14-029-035-00194-00021 Cultivo:62000 PASTOS PERMANENTES DE 5 O MAS AÑOS-SIN VARIEDAD Secano Carga Ganadera:0 Recinto:14-029-035-00194-00022 Cultivo:62000 PASTOS PERMANENTES DE 5 O MAS AÑOS-SIN VARIEDAD Secano Carga Ganadera:0 Recinto:14-029-035-00203-00007 Cultivo:62000 PASTOS PERMANENTES DE 5 O MAS AÑOS-SIN VARIEDAD Secano Carga Ganadera:0 Recinto:14-029-035-00206-00001 Cultivo:62000 PASTOS PERMANENTES DE 5 O MAS AÑOS-SIN VARIEDAD Secano Carga Ganadera:0 Recinto:14-029-038-00033-00003 Cultivo:62000 PASTOS PERMANENTES DE 5 O MAS AÑOS-SIN VARIEDAD Secano Carga Ganadera:0 Recinto:14-029-038-00033-00004 Cultivo:62000 PASTOS PERMANENTES DE 5 O MAS AÑOS-SIN VARIEDAD Secano Carga Ganadera:0 Recinto:14-029-060-00003-00001 Cultivo:20000 BARBECHO TRADICIONAL-SIN VARIEDAD Secano Carga Ganadera:0 Recinto:14-029-060-00003-00017 Cultivo:20000 BARBECHO TRADICIONAL-SIN VARIEDAD Secano Carga Ganadera:0 Recinto:14-029-061-00321-00009 Cultivo:62000 PASTOS PERMANENTES DE 5 O MAS AÑOS-SIN VARIEDAD Secano Carga Ganadera:0 Recinto:14-029-061-00321-00017 Cultivo:62000 PASTOS PERMANENTES DE 5 O MAS AÑOS-SIN VARIEDAD Secano Carga Ganadera:0 Recinto:14-029-061-00321-00018 Cultivo:62000 PASTOS PERMANENTES DE 5 O MAS AÑOS-SIN VARIEDAD Secano Carga Ganadera:0 Recinto:14-029-061-00321-00020 Cultivo:62000 PASTOS PERMANENTES DE 5 O MAS AÑOS-SIN VARIEDAD Secano Carga Ganadera:0 Recinto:14-029-061-00321-00021 Cultivo:62000 PASTOS PERMANENTES DE 5 O MAS AÑOS-SIN VARIEDAD Secano Carga Ganadera:0 Recinto:14-029-061-00321-00022 Cultivo:62000 PASTOS PERMANENTES DE 5 O MAS AÑOS-SIN VARIEDAD Secano Carga Ganadera:0 Recinto:14-029-085-00031-00003 Cultivo:62000 PASTOS PERMANENTES DE 5 O MAS AÑOS-SIN VARIEDAD Secano Carga Ganadera:0 Recinto:14-029-085-00031-00004 Cultivo:62000 PASTOS PERMANENTES DE 5 O MAS AÑOS-SIN VARIEDAD Secano Carga Ganadera:0 Recinto:14-029-085-00031-00005 Cultivo:62000 PASTOS PERMANENTES DE 5 O MAS AÑOS-SIN VARIEDAD Secano Carga Ganadera:0 Recinto:14-029-085-00031-00006 Cultivo:63000 PASTOS DE MENOS DE 5 AÑOS-SIN VARIEDAD Secano Carga Ganadera:0 Recinto:14-029-087-00100-00001 Cultivo:62000 PASTOS PERMANENTES DE 5 O MAS AÑOS-SIN VARIEDAD Secano Carga Ganadera:0 Recinto:14-029-087-00100-00002 Cultivo:62000 PASTOS PERMANENTES DE 5 O MAS AÑOS-SIN VARIEDAD Secano Carga Ganadera:0 Recinto:14-029-087-00100-00003 Cultivo:62000 PASTOS PERMANENTES DE 5 O MAS AÑOS-SIN VARIEDAD Secano Carga Ganadera:0 Recinto:14-029-087-00100-00009 Cultivo:62000 PASTOS PERMANENTES DE 5 O MAS AÑOS-SIN VARIEDAD Secano Carga Ganadera:0 Recinto:14-029-087-00100-00011 Cultivo:62000 PASTOS PERMANENTES DE 5 O MAS AÑOS-SIN VARIEDAD Secano Carga Ganadera:0

(1) Con incidencias que retienen pago o deniegan el expediente.

(2) Se calcula sobre superficie declarada admisible.

(3) Aplicación del artículo 16 bis del RD 147/2023.

(4) Expediente con algunos recintos de pastos permanentes ubicados en espacios protegidos donde la carga ganadera mínima será 0,1 UGM/ha.

Puede verificar la integridad de una copia de este documento mediante la lectura del código QR adjunto o mediante el acceso a la dirección <https://ws050.juntadeandalucia.es/verificarFirma> indicando el código de VERIFICACIÓN

FIRMADO POR	JUAN JOSE SOLER GARCIA ROCIO GUIJARRO MILLAN	20/02/2025	
VERIFICACIÓN	Pk2jmQ3ESFH4J84V5UNKP32UXX5TB9	PÁG. 129/1379	



INCIDENCIAS

INCIDENCIA DESCRIPCIÓN

	Recinto:14-029-087-00100-00012	Cultivo:62000	PASTOS PERMANENTES DE 5 O MAS AÑOS-SIN VARIEDAD	Secano	Carga Ganadera:0
	Recinto:14-029-087-00100-00014	Cultivo:62000	PASTOS PERMANENTES DE 5 O MAS AÑOS-SIN VARIEDAD	Secano	Carga Ganadera:0
	Recinto:14-029-087-00100-00015	Cultivo:63000	PASTOS DE MENOS DE 5 AÑOS-SIN VARIEDAD	Secano	Carga Ganadera:0
	Recinto:14-029-087-00100-00017	Cultivo:62000	PASTOS PERMANENTES DE 5 O MAS AÑOS-SIN VARIEDAD	Secano	Carga Ganadera:0
	Recinto:14-029-087-00100-00018	Cultivo:62000	PASTOS PERMANENTES DE 5 O MAS AÑOS-SIN VARIEDAD	Secano	Carga Ganadera:0
86122	Recinto superficie forrajera que realiza la actividad de producción de pastoreo y no declara el o los códigos del Registro de Explotaciones Ganaderas de Andalucía, REGA.				
	Recinto:14-029-030-00161-00002	Cultivo:62000	PASTOS PERMANENTES DE 5 O MAS AÑOS-SIN VARIEDAD	Secano	
	Recinto:14-029-030-00169-00001	Cultivo:62000	PASTOS PERMANENTES DE 5 O MAS AÑOS-SIN VARIEDAD	Secano	
	Recinto:14-029-030-00178-00001	Cultivo:62000	PASTOS PERMANENTES DE 5 O MAS AÑOS-SIN VARIEDAD	Secano	
	Recinto:14-029-030-00205-00001	Cultivo:62000	PASTOS PERMANENTES DE 5 O MAS AÑOS-SIN VARIEDAD	Secano	
	Recinto:14-029-035-00193-00002	Cultivo:62000	PASTOS PERMANENTES DE 5 O MAS AÑOS-SIN VARIEDAD	Secano	
	Recinto:14-029-035-00194-00005	Cultivo:62000	PASTOS PERMANENTES DE 5 O MAS AÑOS-SIN VARIEDAD	Secano	
	Recinto:14-029-035-00194-00019	Cultivo:62000	PASTOS PERMANENTES DE 5 O MAS AÑOS-SIN VARIEDAD	Secano	
	Recinto:14-029-035-00194-00021	Cultivo:62000	PASTOS PERMANENTES DE 5 O MAS AÑOS-SIN VARIEDAD	Secano	
	Recinto:14-029-035-00194-00022	Cultivo:62000	PASTOS PERMANENTES DE 5 O MAS AÑOS-SIN VARIEDAD	Secano	
	Recinto:14-029-035-00203-00007	Cultivo:62000	PASTOS PERMANENTES DE 5 O MAS AÑOS-SIN VARIEDAD	Secano	
	Recinto:14-029-035-00206-00001	Cultivo:62000	PASTOS PERMANENTES DE 5 O MAS AÑOS-SIN VARIEDAD	Secano	
	Recinto:14-029-038-00033-00003	Cultivo:62000	PASTOS PERMANENTES DE 5 O MAS AÑOS-SIN VARIEDAD	Secano	
	Recinto:14-029-038-00033-00004	Cultivo:62000	PASTOS PERMANENTES DE 5 O MAS AÑOS-SIN VARIEDAD	Secano	
	Recinto:14-029-060-00003-00001	Cultivo:20000	BARBECHO TRADICIONAL-SIN VARIEDAD	Secano	
	Recinto:14-029-060-00003-00017	Cultivo:20000	BARBECHO TRADICIONAL-SIN VARIEDAD	Secano	
	Recinto:14-029-061-00321-00009	Cultivo:62000	PASTOS PERMANENTES DE 5 O MAS AÑOS-SIN VARIEDAD	Secano	
	Recinto:14-029-061-00321-00017	Cultivo:62000	PASTOS PERMANENTES DE 5 O MAS AÑOS-SIN VARIEDAD	Secano	
	Recinto:14-029-061-00321-00018	Cultivo:62000	PASTOS PERMANENTES DE 5 O MAS AÑOS-SIN VARIEDAD	Secano	
	Recinto:14-029-061-00321-00020	Cultivo:62000	PASTOS PERMANENTES DE 5 O MAS AÑOS-SIN VARIEDAD	Secano	
	Recinto:14-029-061-00321-00021	Cultivo:62000	PASTOS PERMANENTES DE 5 O MAS AÑOS-SIN VARIEDAD	Secano	
	Recinto:14-029-061-00321-00022	Cultivo:62000	PASTOS PERMANENTES DE 5 O MAS AÑOS-SIN VARIEDAD	Secano	
	Recinto:14-029-085-00031-00003	Cultivo:62000	PASTOS PERMANENTES DE 5 O MAS AÑOS-SIN VARIEDAD	Secano	
	Recinto:14-029-085-00031-00004	Cultivo:62000	PASTOS PERMANENTES DE 5 O MAS AÑOS-SIN VARIEDAD	Secano	
	Recinto:14-029-085-00031-00005	Cultivo:62000	PASTOS PERMANENTES DE 5 O MAS AÑOS-SIN VARIEDAD	Secano	
	Recinto:14-029-085-00031-00006	Cultivo:63000	PASTOS DE MENOS DE 5 AÑOS-SIN VARIEDAD	Secano	
	Recinto:14-029-087-00100-00001	Cultivo:62000	PASTOS PERMANENTES DE 5 O MAS AÑOS-SIN VARIEDAD	Secano	
	Recinto:14-029-087-00100-00002	Cultivo:62000	PASTOS PERMANENTES DE 5 O MAS AÑOS-SIN VARIEDAD	Secano	
	Recinto:14-029-087-00100-00003	Cultivo:62000	PASTOS PERMANENTES DE 5 O MAS AÑOS-SIN VARIEDAD	Secano	
	Recinto:14-029-087-00100-00009	Cultivo:62000	PASTOS PERMANENTES DE 5 O MAS AÑOS-SIN VARIEDAD	Secano	
	Recinto:14-029-087-00100-00011	Cultivo:62000	PASTOS PERMANENTES DE 5 O MAS AÑOS-SIN VARIEDAD	Secano	
	Recinto:14-029-087-00100-00012	Cultivo:62000	PASTOS PERMANENTES DE 5 O MAS AÑOS-SIN VARIEDAD	Secano	
	Recinto:14-029-087-00100-00014	Cultivo:62000	PASTOS PERMANENTES DE 5 O MAS AÑOS-SIN VARIEDAD	Secano	
	Recinto:14-029-087-00100-00015	Cultivo:63000	PASTOS DE MENOS DE 5 AÑOS-SIN VARIEDAD	Secano	
	Recinto:14-029-087-00100-00017	Cultivo:62000	PASTOS PERMANENTES DE 5 O MAS AÑOS-SIN VARIEDAD	Secano	
	Recinto:14-029-087-00100-00018	Cultivo:62000	PASTOS PERMANENTES DE 5 O MAS AÑOS-SIN VARIEDAD	Secano	
86124	Recinto de forrajera para Cálculo de Carga Ganadera que No pertenece a Explotación.				
	Recinto:14-029-030-00161-00002	Cultivo:62000	PASTOS PERMANENTES DE 5 O MAS AÑOS-SIN VARIEDAD	Secano	
	Recinto:14-029-030-00169-00001	Cultivo:62000	PASTOS PERMANENTES DE 5 O MAS AÑOS-SIN VARIEDAD	Secano	
	Recinto:14-029-030-00178-00001	Cultivo:62000	PASTOS PERMANENTES DE 5 O MAS AÑOS-SIN VARIEDAD	Secano	
	Recinto:14-029-030-00205-00001	Cultivo:62000	PASTOS PERMANENTES DE 5 O MAS AÑOS-SIN VARIEDAD	Secano	
	Recinto:14-029-035-00193-00002	Cultivo:62000	PASTOS PERMANENTES DE 5 O MAS AÑOS-SIN VARIEDAD	Secano	
	Recinto:14-029-035-00194-00005	Cultivo:62000	PASTOS PERMANENTES DE 5 O MAS AÑOS-SIN VARIEDAD	Secano	
	Recinto:14-029-035-00194-00019	Cultivo:62000	PASTOS PERMANENTES DE 5 O MAS AÑOS-SIN VARIEDAD	Secano	
	Recinto:14-029-035-00194-00021	Cultivo:62000	PASTOS PERMANENTES DE 5 O MAS AÑOS-SIN VARIEDAD	Secano	
	Recinto:14-029-035-00194-00022	Cultivo:62000	PASTOS PERMANENTES DE 5 O MAS AÑOS-SIN VARIEDAD	Secano	
	Recinto:14-029-035-00203-00007	Cultivo:62000	PASTOS PERMANENTES DE 5 O MAS AÑOS-SIN VARIEDAD	Secano	
	Recinto:14-029-035-00206-00001	Cultivo:62000	PASTOS PERMANENTES DE 5 O MAS AÑOS-SIN VARIEDAD	Secano	

(1) Con incidencias que retienen pago o deniegan el expediente.

(2) Se calcula sobre superficie declarada admisible.

(3) Aplicación del artículo 16 bis del RD 147/2023.

(4) Expediente con algunos recintos de pastos permanentes ubicados en espacios protegidos donde la carga ganadera mínima será 0,1 UGM/ha.

Puede verificar la integridad de una copia de este documento mediante la lectura del código QR adjunto o mediante el acceso a la dirección <https://ws050.juntadeandalucia.es/verificarFirma> indicando el código de VERIFICACIÓN

FIRMADO POR	JUAN JOSE SOLER GARCIA	20/02/2025	
	ROCIO GUIJARRO MILLAN		
VERIFICACIÓN	Pk2jmQ3ESFH4J84V5UNKP32UXX5TB9	PÁG. 130/1379	



INCIDENCIAS

INCIDENCIA DESCRIPCIÓN

Recinto:14-029-038-00033-00003	Cultivo:62000	PASTOS PERMANENTES DE 5 O MAS AÑOS-SIN VARIEDAD	Secano
Recinto:14-029-038-00033-00004	Cultivo:62000	PASTOS PERMANENTES DE 5 O MAS AÑOS-SIN VARIEDAD	Secano
Recinto:14-029-060-00003-00001	Cultivo:20000	BARBECHO TRADICIONAL-SIN VARIEDAD	Secano
Recinto:14-029-060-00003-00017	Cultivo:20000	BARBECHO TRADICIONAL-SIN VARIEDAD	Secano
Recinto:14-029-061-00321-00009	Cultivo:62000	PASTOS PERMANENTES DE 5 O MAS AÑOS-SIN VARIEDAD	Secano
Recinto:14-029-061-00321-00017	Cultivo:62000	PASTOS PERMANENTES DE 5 O MAS AÑOS-SIN VARIEDAD	Secano
Recinto:14-029-061-00321-00018	Cultivo:62000	PASTOS PERMANENTES DE 5 O MAS AÑOS-SIN VARIEDAD	Secano
Recinto:14-029-061-00321-00020	Cultivo:62000	PASTOS PERMANENTES DE 5 O MAS AÑOS-SIN VARIEDAD	Secano
Recinto:14-029-061-00321-00021	Cultivo:62000	PASTOS PERMANENTES DE 5 O MAS AÑOS-SIN VARIEDAD	Secano
Recinto:14-029-061-00321-00022	Cultivo:62000	PASTOS PERMANENTES DE 5 O MAS AÑOS-SIN VARIEDAD	Secano
Recinto:14-029-085-00031-00003	Cultivo:62000	PASTOS PERMANENTES DE 5 O MAS AÑOS-SIN VARIEDAD	Secano
Recinto:14-029-085-00031-00004	Cultivo:62000	PASTOS PERMANENTES DE 5 O MAS AÑOS-SIN VARIEDAD	Secano
Recinto:14-029-085-00031-00005	Cultivo:62000	PASTOS PERMANENTES DE 5 O MAS AÑOS-SIN VARIEDAD	Secano
Recinto:14-029-085-00031-00006	Cultivo:63000	PASTOS DE MENOS DE 5 AÑOS-SIN VARIEDAD	Secano
Recinto:14-029-087-00100-00001	Cultivo:62000	PASTOS PERMANENTES DE 5 O MAS AÑOS-SIN VARIEDAD	Secano
Recinto:14-029-087-00100-00002	Cultivo:62000	PASTOS PERMANENTES DE 5 O MAS AÑOS-SIN VARIEDAD	Secano
Recinto:14-029-087-00100-00003	Cultivo:62000	PASTOS PERMANENTES DE 5 O MAS AÑOS-SIN VARIEDAD	Secano
Recinto:14-029-087-00100-00009	Cultivo:62000	PASTOS PERMANENTES DE 5 O MAS AÑOS-SIN VARIEDAD	Secano
Recinto:14-029-087-00100-00011	Cultivo:62000	PASTOS PERMANENTES DE 5 O MAS AÑOS-SIN VARIEDAD	Secano
Recinto:14-029-087-00100-00012	Cultivo:62000	PASTOS PERMANENTES DE 5 O MAS AÑOS-SIN VARIEDAD	Secano
Recinto:14-029-087-00100-00014	Cultivo:62000	PASTOS PERMANENTES DE 5 O MAS AÑOS-SIN VARIEDAD	Secano
Recinto:14-029-087-00100-00015	Cultivo:63000	PASTOS DE MENOS DE 5 AÑOS-SIN VARIEDAD	Secano
Recinto:14-029-087-00100-00017	Cultivo:62000	PASTOS PERMANENTES DE 5 O MAS AÑOS-SIN VARIEDAD	Secano
Recinto:14-029-087-00100-00018	Cultivo:62000	PASTOS PERMANENTES DE 5 O MAS AÑOS-SIN VARIEDAD	Secano

(1) Con incidencias que retienen pago o deniegan el expediente.
 (2) Se calcula sobre superficie declarada admisible.
 (3) Aplicación del artículo 16 bis del RD 147/2023.
 (4) Expediente con algunos recintos de pastos permanentes ubicados en espacios protegidos donde la carga ganadera mínima será 0,1 UGM/ha.

Puede verificar la integridad de una copia de este documento mediante la lectura del código QR adjunto o mediante el acceso a la dirección https://ws050.juntadeandalucia.es/verificarFirma indicando el código de VERIFICACIÓN			
FIRMADO POR	JUAN JOSE SOLER GARCIA ROCIO GUIJARRO MILLAN	20/02/2025	
VERIFICACIÓN	Pk2jmQ3ESFH4J84V5UNKP32UXX5TB9	PÁG. 131/1379	



APELLIDOS Y NOMBRE / RAZÓN SOCIAL

PAVON GUERRERO JUAN FRANCISCO

NIF

****5973*

EXPEDIENTE

1095653

RESOLUCIÓN

DENEGACIÓN DE LA AYUDA

DATOS DE MANTENIMIENTO UNIDADES

GRUPO DE PAGO	Sup. Dec. Admisible	Sup. Propuesta	Sobredecl.	% Sobredecl.
ZONAS DE LIMITACIONES ESPECIFICAS	0,00	0,00	0,00	0,00

APLICACIÓN DE REDUCCIONES Y PENALIZACIONES (%)

Criterios de subvencionabilidad (1)	Presentación tardía	Omisión declaración	Condicionabilidad
100,00	0,00	0,00	0,00

IMPORTE (Euros)

Calculado(2)	Reducción	Penalización	Reducción Penalización (3)	Penalización adicional	Propuesto	FEADER	MAPA	CAPADR
0,00 €	0,00 €	0,00 €	0,00 €	0,00 €	0,00 €	0,00 €	0,00 €	0,00 €
Importe Unitario:	128,00 €	Nuevo Importe Unitario:	0,00 €					

INCIDENCIAS

INCIDENCIA DESCRIPCIÓN

- 74051 Solicitante de intervención 6613, que no declara ningun recinto en zona desfavorecida.
- 74053 Importe inferior a 100 Euros

(1) Con incidencias que retienen pago o deniegan el expediente.

(2) Se calcula sobre superficie declarada admisible.

(3) Aplicación del artículo 16 bis del RD 147/2023.

(4) Expediente con algunos recintos de pastos permanentes ubicados en espacios protegidos donde la carga ganadera mínima será 0,1 UGM/ha.

Puede verificar la integridad de una copia de este documento mediante la lectura del código QR adjunto o mediante el acceso a la dirección <https://ws050.juntadeandalucia.es/verificarFirma> indicando el código de VERIFICACIÓN

FIRMADO POR	JUAN JOSE SOLER GARCIA ROCIO GUIJARRO MILLAN	20/02/2025	
VERIFICACIÓN	Pk2jmQ3ESFH4J84V5UNKP32UXX5TB9	PÁG. 132/1379	



APELLIDOS Y NOMBRE / RAZÓN SOCIAL

PEREZ AGUILERA JOSE ANTONIO

NIF

****6556*

EXPEDIENTE

1070979

RESOLUCIÓN

DENEGACIÓN DE LA AYUDA

DATOS DE MANTENIMIENTO UNIDADES

<u>GRUPO DE PAGO</u>	<u>Sup. Dec. Admisible</u>	<u>Sup. Propuesta</u>	<u>Sobredecl.</u>	<u>% Sobredecl.</u>
ZONAS DE LIMITACIONES ESPECIFICAS	0,00	0,00	0,00	0,00

APLICACIÓN DE REDUCCIONES Y PENALIZACIONES (%)

<u>Criterios de subvencionabilidad (1)</u>	<u>Presentación tardía</u>	<u>Omisión declaración</u>	<u>Condicionabilidad</u>
100,00	0,00	0,00	0,00

IMPORTE (Euros)

<u>Calculado(2)</u>	<u>Reducción</u>	<u>Penalización</u>	<u>Reducción Penalización (3)</u>	<u>Penalización adicional</u>	<u>Propuesto</u>	<u>FEADER</u>	<u>MAPA</u>	<u>CAPADR</u>
0,00 €	0,00 €	0,00 €	0,00 €	0,00 €	0,00 €	0,00 €	0,00 €	0,00 €
<u>Importe Unitario:</u>	128,00 €	<u>Nuevo Importe Unitario:</u>	0,00 €					

INCIDENCIAS

INCIDENCIA DESCRIPCIÓN

- 2454 Solicitante de intervención 6613 cuyo regimen de afiliacion a la SS no es ni el sistema especial agrario(cuenta ajena) ni autonomo con actividad agraria.
- 74018 Productor que no es agricultor a título principal, según los datos del ejercicio fiscal n-1 y seguridad socia.
- 74051 Solicitante de intervención 6613, que no declara ningun recinto en zona desfavorecida.
- 74053 Importe inferior a 100 Euros
- 86022 Verifica que determinados recintos declarados por el expte para la operación, no se corresponde con la ZONA DESFAVORECIDA. Y no ha sido solicitada la operación análoga o correspondiente.
 Recinto:18-013-001-00232-00001 Cultivo:101138 OLIVAR-HOJIBLANCA Secano Operación correcta del recinto:6613.1
 Recinto:18-013-001-00232-00005 Cultivo:101138 OLIVAR-HOJIBLANCA Secano Operación correcta del recinto:6613.1

(1) Con incidencias que retienen pago o deniegan el expediente.

(2) Se calcula sobre superficie declarada admisible.

(3) Aplicación del artículo 16 bis del RD 147/2023.

(4) Expediente con algunos recintos de pastos permanentes ubicados en espacios protegidos donde la carga ganadera mínima será 0,1 UGM/ha.

Puede verificar la integridad de una copia de este documento mediante la lectura del código QR adjunto o mediante el acceso a la dirección <https://ws050.juntadeandalucia.es/verificarFirma> indicando el código de VERIFICACIÓN

FIRMADO POR	JUAN JOSE SOLER GARCIA	20/02/2025
	ROCIO GUIJARRO MILLAN	
VERIFICACIÓN	Pk2jmQ3ESFH4J84V5UNKP32UXX5TB9	PÁG. 133/1379





APELLIDOS Y NOMBRE / RAZÓN SOCIAL

POZUELO ZAMORA MICAELA

NIF

****7181*

EXPEDIENTE

1243417

RESOLUCIÓN

DENEGACIÓN DE LA AYUDA

DATOS DE MANTENIMIENTO UNIDADES

GRUPO DE PAGO	Sup. Dec. Admisible	Sup. Propuesta	Sobredecl.	% Sobredecl.
ZONAS DE LIMITACIONES ESPECIFICAS	0,00	0,00	0,00	0,00

APLICACIÓN DE REDUCCIONES Y PENALIZACIONES (%)

Criterios de subvencionabilidad (1)	Presentación tardía	Omisión declaración	Condicionalidad
100,00	0,00	0,00	0,00

IMPORTE (Euros)

Calculado(2)	Reducción	Penalización	Reducción Penalización (3)	Penalización adicional	Propuesto	FEADER	MAPA	CAPADR
0,00 €	0,00 €	0,00 €	0,00 €	0,00 €	0,00 €	0,00 €	0,00 €	0,00 €
Importe Unitario:	128,00 €	Nuevo Importe Unitario:	0,00 €					

INCIDENCIAS

INCIDENCIA DESCRIPCIÓN

- 74051 Solicitante de intervención 6613, que no declara ningun recinto en zona desfavorecida.
- 74053 Importe inferior a 100 Euros
- 86022 Verifica que determinados recintos declarados por el expte para la operación, no se corresponde con la ZONA DESFAVORECIDA. Y no ha sido solicitada la operación análoga o correspondiente.
 Recinto:14-062-027-00015-00001 Cultivo:62000 PASTOS PERMANENTES DE 5 O MAS AÑOS-SIN VARIEDAD Secano Operación correcta del recinto:6613.2
 Recinto:14-062-027-00015-00006 Cultivo:62000 PASTOS PERMANENTES DE 5 O MAS AÑOS-SIN VARIEDAD Secano Operación correcta del recinto:6613.2
 Recinto:14-062-027-00015-00007 Cultivo:62000 PASTOS PERMANENTES DE 5 O MAS AÑOS-SIN VARIEDAD Secano Operación correcta del recinto:6613.2
 Recinto:14-062-027-00016-00001 Cultivo:62000 PASTOS PERMANENTES DE 5 O MAS AÑOS-SIN VARIEDAD Secano Operación correcta del recinto:6613.2
 Recinto:14-062-028-00013-00002 Cultivo:62000 PASTOS PERMANENTES DE 5 O MAS AÑOS-SIN VARIEDAD Secano Operación correcta del recinto:6613.2
 Recinto:14-062-028-00015-00001 Cultivo:62000 PASTOS PERMANENTES DE 5 O MAS AÑOS-SIN VARIEDAD Secano Operación correcta del recinto:6613.2
 Recinto:14-062-028-00016-00001 Cultivo:62000 PASTOS PERMANENTES DE 5 O MAS AÑOS-SIN VARIEDAD Secano Operación correcta del recinto:6613.2
 Recinto:14-062-028-00017-00001 Cultivo:62000 PASTOS PERMANENTES DE 5 O MAS AÑOS-SIN VARIEDAD Secano Operación correcta del recinto:6613.2
 Recinto:14-062-028-00018-00001 Cultivo:62000 PASTOS PERMANENTES DE 5 O MAS AÑOS-SIN VARIEDAD Secano Operación correcta del recinto:6613.2
 Recinto:14-062-028-00019-00001 Cultivo:62000 PASTOS PERMANENTES DE 5 O MAS AÑOS-SIN VARIEDAD Secano Operación correcta del recinto:6613.2
 Recinto:14-062-028-00020-00001 Cultivo:62000 PASTOS PERMANENTES DE 5 O MAS AÑOS-SIN VARIEDAD Secano Operación correcta del recinto:6613.2
 Recinto:14-062-029-00004-00001 Cultivo:62000 PASTOS PERMANENTES DE 5 O MAS AÑOS-SIN VARIEDAD Secano Operación correcta del recinto:6613.2
 Recinto:14-062-029-00020-00006 Cultivo:62000 PASTOS PERMANENTES DE 5 O MAS AÑOS-SIN VARIEDAD Secano Operación correcta del recinto:6613.2
 Recinto:14-062-029-00020-00007 Cultivo:62000 PASTOS PERMANENTES DE 5 O MAS AÑOS-SIN VARIEDAD Secano Operación correcta del recinto:6613.2

(1) Con incidencias que retienen pago o deniegan el expediente.

(2) Se calcula sobre superficie declarada admisible.

(3) Aplicación del artículo 16 bis del RD 147/2023.

(4) Expediente con algunos recintos de pastos permanentes ubicados en espacios protegidos donde la carga ganadera mínima será 0,1 UGM/ha.

Puede verificar la integridad de una copia de este documento mediante la lectura del código QR adjunto o mediante el acceso a la dirección https://ws050.juntadeandalucia.es/verificarFirma indicando el código de VERIFICACIÓN			
FIRMADO POR	JUAN JOSE SOLER GARCIA	20/02/2025	
VERIFICACIÓN	ROCIO GUIJARRO MILLAN	PÁG. 134/1379	



APPELLIDOS Y NOMBRE / RAZÓN SOCIAL

ROJAS ALBA ALBERTO JESUS

NIF

****8973*

EXPEDIENTE

1254966

RESOLUCIÓN

DENEGACIÓN DE LA AYUDA

DATOS DE MANTENIMIENTO UNIDADES

GRUPO DE PAGO	Sup. Dec. Admisible	Sup. Propuesta	Sobredecl.	% Sobredecl.
ZONAS DE LIMITACIONES ESPECIFICAS	0,00	0,00	0,00	0,00

APLICACIÓN DE REDUCCIONES Y PENALIZACIONES (%)

Criterios de subvencionabilidad (1)	Presentación tardía	Omisión declaración	Condicionabilidad
100,00	0,00	0,00	0,00

IMPORTE (Euros)

Calculado(2)	Reducción	Penalización	Reducción Penalización (3)	Penalización adicional	Propuesto	FEADER	MAPA	CAPADR
0,00 €	0,00 €	0,00 €	0,00 €	0,00 €	0,00 €	0,00 €	0,00 €	0,00 €
Importe Unitario:	128,00 €	Nuevo Importe Unitario:	0,00 €					

INCIDENCIAS

INCIDENCIA DESCRIPCIÓN

- 74051 Solicitante de intervención 6613, que no declara ningun recinto en zona desfavorecida.
- 74053 Importe inferior a 100 Euros

(1) Con incidencias que retienen pago o deniegan el expediente.

(2) Se calcula sobre superficie declarada admisible.

(3) Aplicación del artículo 16 bis del RD 147/2023.

(4) Expediente con algunos recintos de pastos permanentes ubicados en espacios protegidos donde la carga ganadera mínima será 0,1 UGM/ha.

Puede verificar la integridad de una copia de este documento mediante la lectura del código QR adjunto o mediante el acceso a la dirección <https://ws050.juntadeandalucia.es/verificarFirma> indicando el código de VERIFICACIÓN

FIRMADO POR

JUAN JOSE SOLER GARCIA

20/02/2025

ROCIO GUIJARRO MILLAN

VERIFICACIÓN

Pk2jmQ3ESFH4J84V5UNKP32UXX5TB9

PÁG. 135/1379





APELLIDOS Y NOMBRE / RAZÓN SOCIAL ROMERO MARTINEZ PEDRO ANTONIO
NIF ****0707*
EXPEDIENTE 1264559
RESOLUCIÓN DENEGACIÓN DE LA AYUDA

DATOS DE MANTENIMIENTO UNIDADES

GRUPO DE PAGO	Sup. Dec. Admisible	Sup. Propuesta	Sobredecl.	% Sobredecl.
ZONAS DE LIMITACIONES ESPECIFICAS	0,00	0,00	0,00	0,00

APLICACIÓN DE REDUCCIONES Y PENALIZACIONES (%)

Criterios de subvencionabilidad (1)	Presentación tardía	Omisión declaración	Condicionabilidad
100,00	0,00	0,00	0,00

IMPORTE (Euros)

Calculado(2)	Reducción	Penalización	Reducción Penalización (3)	Penalización adicional	Propuesto	FEADER	MAPA	CAPADR
0,00 €	0,00 €	0,00 €	0,00 €	0,00 €	0,00 €	0,00 €	0,00 €	0,00 €
Importe Unitario:	128,00 €	Nuevo Importe Unitario:	0,00 €					

INCIDENCIAS

INCIDENCIA DESCRIPCIÓN

- 74018 Productor que no es agricultor a título principal, según los datos del ejercicio fiscal n-1 y seguridad socia.
- 74051 Solicitante de intervención 6613, que no declara ningun recinto en zona desfavorecida.
- 74053 Importe inferior a 100 Euros

(1) Con incidencias que retienen pago o deniegan el expediente.
 (2) Se calcula sobre superficie declarada admisible.
 (3) Aplicación del artículo 16 bis del RD 147/2023.
 (4) Expediente con algunos recintos de pastos permanentes ubicados en espacios protegidos donde la carga ganadera mínima será 0,1 UGM/ha.

Puede verificar la integridad de una copia de este documento mediante la lectura del código QR adjunto o mediante el acceso a la dirección https://ws050.juntadeandalucia.es/verificarFirma indicando el código de VERIFICACIÓN			
FIRMADO POR	JUAN JOSE SOLER GARCIA ROCIO GUIJARRO MILLAN	20/02/2025	
VERIFICACIÓN	Pk2jmQ3ESFH4J84V5UNKP32UXX5TB9	PÁG. 136/1379	



APELLIDOS Y NOMBRE / RAZÓN SOCIAL RUIZ-BURRUECOS MONTES DOMINGO **NIF** ****0820* **EXPEDIENTE** 1064374 **RESOLUCIÓN** DENEGACIÓN DE LA AYUDA

DATOS DE MANTENIMIENTO UNIDADES

GRUPO DE PAGO	Sup. Dec. Admisible	Sup. Propuesta	Sobredecl.	% Sobredecl.
ZONAS DE LIMITACIONES ESPECIFICAS	0,00	0,00	0,00	0,00

APLICACIÓN DE REDUCCIONES Y PENALIZACIONES (%)

Criterios de subvencionabilidad (1)	Presentación tardía	Omisión declaración	Condicionabilidad
100,00	0,00	0,00	0,00

IMPORTE (Euros)

Calculado(2)	Reducción	Penalización	Reducción Penalización (3)	Penalización adicional	Propuesto	FEADER	MAPA	CAPADR
0,00 €	0,00 €	0,00 €	0,00 €	0,00 €	0,00 €	0,00 €	0,00 €	0,00 €
Importe Unitario:	128,00 €	Nuevo Importe Unitario:	0,00 €					

INCIDENCIAS

INCIDENCIA DESCRIPCIÓN

- 74051 Solicitante de intervención 6613, que no declara ningun recinto en zona desfavorecida.
- 74053 Importe inferior a 100 Euros

(1) Con incidencias que retienen pago o deniegan el expediente.
 (2) Se calcula sobre superficie declarada admisible.
 (3) Aplicación del artículo 16 bis del RD 147/2023.
 (4) Expediente con algunos recintos de pastos permanentes ubicados en espacios protegidos donde la carga ganadera mínima será 0,1 UGM/ha.

Puede verificar la integridad de una copia de este documento mediante la lectura del código QR adjunto o mediante el acceso a la dirección https://ws050.juntadeandalucia.es/verificarFirma indicando el código de VERIFICACIÓN			
FIRMADO POR	JUAN JOSE SOLER GARCIA ROCIO GUIJARRO MILLAN	20/02/2025	
VERIFICACIÓN	Pk2jmQ3ESFH4J84V5UNKP32UXX5TB9	PÁG. 137/1379	



APELLIDOS Y NOMBRE / RAZÓN SOCIAL

SIMON RODRIGUEZ JUANA

NIF
****0493*

EXPEDIENTE
1274437

RESOLUCIÓN
DENEGACIÓN DE LA AYUDA

DATOS DE MANTENIMIENTO UNIDADES

<u>GRUPO DE PAGO</u>	<u>Sup. Dec. Admisible</u>	<u>Sup. Propuesta</u>	<u>Sobredecl.</u>	<u>% Sobredecl.</u>
ZONAS DE LIMITACIONES ESPECIFICAS	0,00	0,00	0,00	0,00

APLICACIÓN DE REDUCCIONES Y PENALIZACIONES (%)

<u>Criterios de subvencionabilidad (1)</u>	<u>Presentación tardía</u>	<u>Omisión declaración</u>	<u>Condicionabilidad</u>
100,00	0,00	0,00	0,00

IMPORTE (Euros)

<u>Calculado(2)</u>	<u>Reducción</u>	<u>Penalización</u>	<u>Reducción Penalización (3)</u>	<u>Penalización adicional</u>	<u>Propuesto</u>	<u>FEADER</u>	<u>MAPA</u>	<u>CAPADR</u>
0,00 €	0,00 €	0,00 €	0,00 €	0,00 €	0,00 €	0,00 €	0,00 €	0,00 €
<u>Importe Unitario:</u>	128,00 €	<u>Nuevo Importe Unitario:</u>	0,00 €					

INCIDENCIAS

INCIDENCIA DESCRIPCIÓN

- 74051 Solicitante de intervención 6613, que no declara ningun recinto en zona desfavorecida.
- 74053 Importe inferior a 100 Euros

(1) Con incidencias que retienen pago o deniegan el expediente.

(2) Se calcula sobre superficie declarada admisible.

(3) Aplicación del artículo 16 bis del RD 147/2023.

(4) Expediente con algunos recintos de pastos permanentes ubicados en espacios protegidos donde la carga ganadera mínima será 0,1 UGM/ha.

Puede verificar la integridad de una copia de este documento mediante la lectura del código QR adjunto o mediante el acceso a la dirección <https://ws050.juntadeandalucia.es/verificarFirma> indicando el código de VERIFICACIÓN

FIRMADO POR	JUAN JOSE SOLER GARCIA ROCIO GUIJARRO MILLAN	20/02/2025	
VERIFICACIÓN	Pk2jmQ3ESFH4J84V5UNKP32UXX5TB9	PÁG. 138/1379	



APELLIDOS Y NOMBRE / RAZÓN SOCIAL

TORRES BAENA EVANGELINA

NIF

****1659*

EXPEDIENTE

1178983

RESOLUCIÓN

DENEGACIÓN DE LA AYUDA

DATOS DE MANTENIMIENTO UNIDADES

GRUPO DE PAGO	Sup. Dec. Admisible	Sup. Propuesta	Sobredecl.	% Sobredecl.
ZONAS DE LIMITACIONES ESPECIFICAS	0,00	0,00	0,00	0,00

APLICACIÓN DE REDUCCIONES Y PENALIZACIONES (%)

Criterios de subvencionabilidad (1)	Presentación tardía	Omisión declaración	Condicionalidad
100,00	0,00	0,00	0,00

IMPORTE (Euros)

Calculado(2)	Reducción	Penalización	Reducción Penalización (3)	Penalización adicional	Propuesto	FEADER	MAPA	CAPADR
0,00 €	0,00 €	0,00 €	0,00 €	0,00 €	0,00 €	0,00 €	0,00 €	0,00 €
Importe Unitario:	128,00 €	Nuevo Importe Unitario:	0,00 €					

INCIDENCIAS

INCIDENCIA DESCRIPCIÓN

140	No se ha aportado documento "Documentación que acredite que la parcela está a disposición y existe derecho al uso del recinto".
242	Recinto pendiente de acreditación de titularidad. Recinto:14-039-022-00069-00002 Cultivo:62000 PASTOS PERMANENTES DE 5 O MAS AÑOS-SIN VARIEDAD Secano Recinto:14-039-022-00070-00002 Cultivo:62000 PASTOS PERMANENTES DE 5 O MAS AÑOS-SIN VARIEDAD Secano Recinto:14-039-024-00207-00003 Cultivo:62000 PASTOS PERMANENTES DE 5 O MAS AÑOS-SIN VARIEDAD Secano Recinto:14-039-025-00619-00001 Cultivo:62000 PASTOS PERMANENTES DE 5 O MAS AÑOS-SIN VARIEDAD Secano
3790	Recinto declarado inactivo Recinto:14-039-009-00025-00002 Cultivo: - Recinto:14-039-022-00069-00002 Cultivo: - Recinto:14-039-022-00070-00002 Cultivo: - Recinto:14-039-022-00261-00001 Cultivo: - Recinto:14-039-022-00274-00002 Cultivo: - Recinto:14-039-022-00364-00001 Cultivo: - Recinto:14-039-022-00386-00002 Cultivo: - Recinto:14-039-024-00207-00003 Cultivo: - Recinto:14-039-024-00227-00002 Cultivo: - Recinto:14-039-024-00231-00004 Cultivo: - Recinto:14-039-025-00619-00001 Cultivo: -
74051	Solicitante de intervención 6613, que no declara ningun recinto en zona desfavorecida.
74053	Importe inferior a 100 Euros

(1) Con incidencias que retienen pago o deniegan el expediente.

(2) Se calcula sobre superficie declarada admisible.

(3) Aplicación del artículo 16 bis del RD 147/2023.

(4) Expediente con algunos recintos de pastos permanentes ubicados en espacios protegidos donde la carga ganadera mínima será 0,1 UGM/ha.

Puede verificar la integridad de una copia de este documento mediante la lectura del código QR adjunto o mediante el acceso a la dirección <https://ws050.juntadeandalucia.es/verificarFirma> indicando el código de VERIFICACIÓN

FIRMADO POR	JUAN JOSE SOLER GARCIA	20/02/2025	
	ROCIO GUIJARRO MILLAN		
VERIFICACIÓN	Pk2jmQ3ESFH4J84V5UNKP32UXX5TB9	PÁG. 139/1379	



APELLIDOS Y NOMBRE / RAZÓN SOCIAL

ZAMORA CARRILLO JUAN JESUS

NIF

****7778*

EXPEDIENTE

1212206

RESOLUCIÓN

DENEGACIÓN DE LA AYUDA

DATOS DE MANTENIMIENTO UNIDADES

GRUPO DE PAGO

ZONAS DE LIMITACIONES ESPECIFICAS

**Sup. Dec.
Admisible**

0,00

**Sup.
Propuesta**

0,00

Sobredecl.

0,00

% Sobredecl.

0,00

APLICACIÓN DE REDUCCIONES Y PENALIZACIONES (%)

<u>Criterios de subvencionabilidad (1)</u>	<u>Presentación tardía</u>	<u>Omisión declaración</u>	<u>Condicionabilidad</u>
100,00	0,00	0,00	0,00

IMPORTE (Euros)

<u>Calculado(2)</u>	<u>Reducción</u>	<u>Penalización</u>	<u>Reducción Penalización (3)</u>	<u>Penalización adicional</u>	<u>Propuesto</u>	<u>FEADER</u>	<u>MAPA</u>	<u>CAPADR</u>
0,00 €	0,00 €	0,00 €	0,00 €	0,00 €	0,00 €	0,00 €	0,00 €	0,00 €
<u>Importe Unitario:</u>	128,00 €	<u>Nuevo Importe Unitario:</u>	0,00 €					

INCIDENCIAS

INCIDENCIA DESCRIPCIÓN

- 74051 Solicitante de intervención 6613, que no declara ningun recinto en zona desfavorecida.
- 74053 Importe inferior a 100 Euros

(1) Con incidencias que retienen pago o deniegan el expediente.

(2) Se calcula sobre superficie declarada admisible.

(3) Aplicación del artículo 16 bis del RD 147/2023.

(4) Expediente con algunos recintos de pastos permanentes ubicados en espacios protegidos donde la carga ganadera mínima será 0,1 UGM/ha.

Puede verificar la integridad de una copia de este documento mediante la lectura del código QR adjunto o mediante el acceso a la dirección <https://ws050.juntadeandalucia.es/verificarFirma> indicando el código de VERIFICACIÓN

FIRMADO POR

JUAN JOSE SOLER GARCIA

20/02/2025

ROCIO GUIJARRO MILLAN

VERIFICACIÓN

Pk2jmQ3ESFH4J84V5UNKP32UXX5TB9

PÁG. 140/1379





GRANADA

<u>APELLIDOS Y NOMBRE / RAZÓN SOCIAL</u>	<u>NIF</u>	<u>EXPEDIENTE</u>	<u>RESOLUCIÓN</u>
AGUILAR BAILON JOSE	****3946*	1070054	DENEGACIÓN DE LA AYUDA

DATOS DE MANTENIMIENTO UNIDADES

<u>GRUPO DE PAGO</u>	<u>Sup. Dec. Admisible</u>	<u>Sup. Propuesta</u>	<u>Sobredecl.</u>	<u>% Sobredecl.</u>
ZONAS DE LIMITACIONES ESPECIFICAS	0,00	0,00	0,00	0,00

APLICACIÓN DE REDUCCIONES Y PENALIZACIONES (%)

<u>Criterios de subvencionabilidad (1)</u>	<u>Presentación tardía</u>	<u>Omisión declaración</u>	<u>Condicionidad</u>
100,00	0,00	0,00	0,00

IMPORTE (Euros)

<u>Calculado(2)</u>	<u>Reducción</u>	<u>Penalización</u>	<u>Reducción Penalización (3)</u>	<u>Penalización adicional</u>	<u>Propuesto</u>	<u>FEADER</u>	<u>MAPA</u>	<u>CAPADR</u>
0,00 €	0,00 €	0,00 €	0,00 €	0,00 €	0,00 €	0,00 €	0,00 €	0,00 €
<u>Importe Unitario:</u>	128,00 €	<u>Nuevo Importe Unitario:</u>	0,00 €					

INCIDENCIAS

INCIDENCIA DESCRIPCIÓN

- 2454 Solicitante de intervención 6613 cuyo regimen de afiliacion a la SS no es ni el sistema especial agrario(cuenta ajena) ni autonomo con actividad agraria.
- 74018 Productor que no es agricultor a titulo principal, según los datos del ejercicio fiscal n-1 y seguridad socia.
- 74051 Solicitante de intervención 6613, que no declara ningun recinto en zona desfavorecida.
- 74053 Importe inferior a 100 Euros
- 86022 Verifica que determinados recintos declarados por el expte para la operación, no se corresponde con la ZONA DESFAVORECIDA. Y no ha sido solicitada la operación análoga o correspondiente.
 Recinto:18-107-001-00347-00001 Cultivo:101010 OLIVAR-PICUAL Secano Operación correcta del recinto:6613.2
 Recinto:18-107-001-00349-00001 Cultivo:101010 OLIVAR-PICUAL Secano Operación correcta del recinto:6613.2
 Recinto:18-107-004-00049-00001 Cultivo:101010 OLIVAR-PICUAL Secano Operación correcta del recinto:6613.2
 Recinto:18-107-004-00132-00002 Cultivo:101010 OLIVAR-PICUAL Secano Operación correcta del recinto:6613.2

(1) Con incidencias que retienen pago o deniegan el expediente.

(2) Se calcula sobre superficie declarada admisible.

(3) Aplicación del artículo 16 bis del RD 147/2023.

(4) Expediente con algunos recintos de pastos permanentes ubicados en espacios protegidos donde la carga ganadera mínima será 0,1 UGM/ha.

Puede verificar la integridad de una copia de este documento mediante la lectura del código QR adjunto o mediante el acceso a la dirección <https://ws050.juntadeandalucia.es/verificarFirma> indicando el código de VERIFICACIÓN

FIRMADO POR	JUAN JOSE SOLER GARCIA ROCIO GUIJARRO MILLAN	20/02/2025	
VERIFICACIÓN	Pk2jmQ3ESFH4J84V5UNKP32UX5TB9	PÁG. 141/1379	



APELLIDOS Y NOMBRE / RAZÓN SOCIAL

AGUILAR GARCIA JUAN CARLOS

NIF
****2028*

EXPEDIENTE
1267840

RESOLUCIÓN
DENEGACIÓN DE LA AYUDA

DATOS DE MANTENIMIENTO UNIDADES

GRUPO DE PAGO

ZONAS DE LIMITACIONES ESPECIFICAS

<u>Sup. Dec. Admisible</u>	<u>Sup. Propuesta</u>	<u>Sobredecl.</u>	<u>% Sobredecl.</u>
0,00	0,00	0,00	0,00

APLICACIÓN DE REDUCCIONES Y PENALIZACIONES (%)

<u>Criterios de subvencionabilidad (1)</u>	<u>Presentación tardía</u>	<u>Omisión declaración</u>	<u>Condicionabilidad</u>
100,00	0,00	0,00	0,00

IMPORTE (Euros)

<u>Calculado(2)</u>	<u>Reducción</u>	<u>Penalización</u>	<u>Reducción Penalización (3)</u>	<u>Penalización adicional</u>	<u>Propuesto</u>	<u>FEADER</u>	<u>MAPA</u>	<u>CAPADR</u>
0,00 €	0,00 €	0,00 €	0,00 €	0,00 €	0,00 €	0,00 €	0,00 €	0,00 €
<u>Importe Unitario:</u>	128,00 €	<u>Nuevo Importe Unitario:</u>	0,00 €					

INCIDENCIAS

INCIDENCIA DESCRIPCIÓN

74018	Productor que no es agricultor a título principal, según los datos del ejercicio fiscal n-1 y seguridad socia.
74051	Solicitante de intervención 6613, que no declara ningun recinto en zona desfavorecida.
74053	Importe inferior a 100 Euros

(1) Con incidencias que retienen pago o deniegan el expediente.

(2) Se calcula sobre superficie declarada admisible.

(3) Aplicación del artículo 16 bis del RD 147/2023.

(4) Expediente con algunos recintos de pastos permanentes ubicados en espacios protegidos donde la carga ganadera mínima será 0,1 UGM/ha.

Puede verificar la integridad de una copia de este documento mediante la lectura del código QR adjunto o mediante el acceso a la dirección <https://ws050.juntadeandalucia.es/verificarFirma> indicando el código de VERIFICACIÓN

FIRMADO POR	JUAN JOSE SOLER GARCIA	20/02/2025
	ROCIO GUIJARRO MILLAN	
VERIFICACIÓN	Pk2jmQ3ESFH4J84V5UNKP32UXX5TB9	PÁG. 142/1379





APELLIDOS Y NOMBRE / RAZÓN SOCIAL

AGUILERA CABRERIZO TORCUATO

NIF

****1575*

EXPEDIENTE

1224282

RESOLUCIÓN

CONCESIÓN DE LA AYUDA

DATOS DE MANTENIMIENTO UNIDADES

<u>GRUPO DE PAGO</u>	<u>Sup. Dec. Admisible</u>	<u>Sup. Propuesta</u>	<u>Sobredecl.</u>	<u>% Sobredecl.</u>
ZONAS DE LIMITACIONES ESPECIFICAS	221,58	199,42	22,16	10,00

APLICACIÓN DE REDUCCIONES Y PENALIZACIONES (%)

<u>Criterios de subvencionabilidad (1)</u>	<u>Presentación tardía</u>	<u>Omisión declaración</u>	<u>Condicionalidad</u>
0,00	0,00	0,00	0,00

IMPORTE (Euros)

<u>Calculado(2)</u>	<u>Reducción</u>	<u>Penalización</u>	<u>Reducción Penalización (3)</u>	<u>Penalización adicional</u>	<u>Propuesto</u>	<u>FEADER</u>	<u>MAPA</u>	<u>CAPADR</u>
2.816,00 €	281,63 €	506,92 €	0,00 €	0,00 €	2.027,45 €	1.723,33 €	198,89 €	105,23 €
<u>Importe Unitario:</u>	128,00 €	<u>Nuevo Importe Unitario:</u>	12,71 €					

(1) Con incidencias que retienen pago o deniegan el expediente.

(2) Se calcula sobre superficie declarada admisible.

(3) Aplicación del artículo 16 bis del RD 147/2023.

(4) Expediente con algunos recintos de pastos permanentes ubicados en espacios protegidos donde la carga ganadera mínima será 0,1 UGM/ha.

Puede verificar la integridad de una copia de este documento mediante la lectura del código QR adjunto o mediante el acceso a la dirección <https://ws050.juntadeandalucia.es/verificarFirma> indicando el código de VERIFICACIÓN

FIRMADO POR	JUAN JOSE SOLER GARCIA	20/02/2025	
	ROCIO GUIJARRO MILLAN		
VERIFICACIÓN	Pk2jmQ3ESFH4J84V5UNKP32UXX5TB9	PÁG. 143/1379	



RECINTOS PROPUESTOS

REF.	REFERENCIA SIGPAC	CULTIVO	S/R	USO SIGPAC	Sup. Dec. admisible	Sup. Campa	Sup. Determ.	Sup. Propuesta
-1076489	18-119-900-09600-0059	ALMENDROS	R		0,18		0,18	0,18
4550120	18-031-900-99000-9900	PASTOS PERMANENTES DE 5 O MAS AÑOS	S		86,73		86,73	86,73
4666540	18-119-004-00316-0001	MEZCLA VEZA-CEBADA	R		0,05		0,05	0,05
4666541	18-119-004-00316-0002	OTROS FRUTALES	R		0,03		0,03	0,03
4666542	18-119-004-00316-0003	OTROS FRUTALES	R		0,04		0,04	0,04
6843401	18-011-014-00001-0026	PASTOS PERMANENTES DE 5 O MAS AÑOS	S		43,70		43,70	43,70
6843403	18-011-014-00001-0028	PASTOS PERMANENTES DE 5 O MAS AÑOS	S		21,61		21,61	21,61
6928140	18-187-013-00007-0002	PASTOS PERMANENTES DE 5 O MAS AÑOS	S		5,59		5,59	0,00
6928162	18-187-014-00008-0003	PASTOS PERMANENTES DE 5 O MAS AÑOS	S		1,64		1,64	0,00
6928166	18-187-013-00010-0001	PASTOS PERMANENTES DE 5 O MAS AÑOS	S		1,46		1,46	0,00
6928171	18-187-013-00041-0001	PASTOS PERMANENTES DE 5 O MAS AÑOS	S		1,77		1,77	0,00
6928179	18-187-013-00042-0002	PASTOS PERMANENTES DE 5 O MAS AÑOS	S		1,43		1,43	0,00
6928180	18-187-013-00042-0003	PASTOS PERMANENTES DE 5 O MAS AÑOS	S		1,25		1,25	0,00
6928185	18-187-013-00054-0004	PASTOS PERMANENTES DE 5 O MAS AÑOS	S		5,14		5,14	0,00
6928190	18-187-013-00104-0002	PASTOS PERMANENTES DE 5 O MAS AÑOS	S		2,95		2,95	0,00
6928192	18-187-013-00108-0001	PASTOS PERMANENTES DE 5 O MAS AÑOS	S		0,93		0,93	0,00
7465757	18-119-003-00248-0001	MEZCLA VEZA-CEBADA	R		0,19		0,19	0,19
7465761	18-119-004-00318-0002	MEZCLA VEZA-CEBADA	R		0,23		0,23	0,23
7465762	18-119-004-00321-0002	MEZCLA VEZA-CEBADA	R		0,13		0,13	0,13
7465765	18-119-004-00343-0002	MEZCLA VEZA-CEBADA	R		0,19		0,19	0,19
1700000007251458	18-119-004-00233-0001	BARBECHO TRADICIONAL	R		0,16		0,16	0,16
1700000007251469	18-119-007-00100-0001	BARBECHO TRADICIONAL	R		0,98		0,98	0,98
1700000007251479	18-119-003-00209-0002	BARBECHO TRADICIONAL	R		0,11		0,11	0,11
1700000007251504	18-119-003-00203-0002	BARBECHO TRADICIONAL	R		0,21		0,21	0,21
1700000007251505	18-119-003-00207-0002	BARBECHO TRADICIONAL	R		0,12		0,12	0,12
1700000007251506	18-119-003-00208-0001	BARBECHO TRADICIONAL	R		0,12		0,12	0,12
1700000007251580	18-187-014-00003-0004	PASTOS PERMANENTES DE 5 O MAS AÑOS	S		9,61		9,61	9,61
1700000007251585	18-031-003-00005-0001	PASTOS PERMANENTES DE 5 O MAS AÑOS	S		1,36		1,36	1,36
1700000007251590	18-031-003-00002-0002	PASTOS PERMANENTES DE 5 O MAS AÑOS	S		28,76		28,76	28,76
1700000007251606	18-187-014-00003-0006	PASTOS PERMANENTES DE 5 O MAS AÑOS	S		0,79		0,79	0,79
1700000007251624	18-119-003-00209-0001	ALBARICOQUEROS	R		0,02		0,02	0,02
1700000007251625	18-187-014-00003-0003	PASTOS PERMANENTES DE 5 O MAS AÑOS	S		3,53		3,53	3,53
1700000007251654	18-119-004-00322-0001	ALMENDROS	R		0,25		0,25	0,25
1700000007251655	18-119-004-00342-0001	ALMENDROS	R		0,06		0,06	0,06
1700000007251656	18-119-004-00347-0001	ALMENDROS	R		0,08		0,08	0,08
1700000007251657	18-119-004-00348-0001	ALMENDROS	R		0,08		0,08	0,08
1700000007251670	18-119-003-00203-0001	BARBECHO TRADICIONAL	R		0,02		0,02	0,02
1700000007251676	18-119-003-00207-0001	ALMENDROS	R		0,03		0,03	0,03
1700000007251677	18-119-003-00208-0003	ALMENDROS	R		0,01		0,01	0,01
1700000007251678	18-119-003-00208-0002	ALMENDROS	R		0,01		0,01	0,01
1700000007251679	18-119-004-00343-0001	ALMENDROS	R		0,03		0,03	0,03

INCIDENCIAS

INCIDENCIA DESCRIPCIÓN

3790	Recinto declarado inactivo
	Recinto:18-187-013-00007-00002 Cultivo: -
	Recinto:18-187-013-00010-00001 Cultivo: -
	Recinto:18-187-013-00041-00001 Cultivo: -
	Recinto:18-187-013-00042-00002 Cultivo: -
	Recinto:18-187-013-00042-00003 Cultivo: -
	Recinto:18-187-013-00054-00004 Cultivo: -
	Recinto:18-187-013-00104-00002 Cultivo: -

(1) Con incidencias que retienen pago o deniegan el expediente.
 (2) Se calcula sobre superficie declarada admisible.
 (3) Aplicación del artículo 16 bis del RD 147/2023.
 (4) Expediente con algunos recintos de pastos permanentes ubicados en espacios protegidos donde la carga ganadera mínima será 0,1 UGM/ha.

Puede verificar la integridad de una copia de este documento mediante la lectura del código QR adjunto o mediante el acceso a la dirección https://ws050.juntadeandalucia.es/verificarFirma indicando el código de VERIFICACIÓN			
FIRMADO POR	JUAN JOSE SOLER GARCIA	20/02/2025	
VERIFICACIÓN	ROCIO GUIJARRO MILLAN	PÁG. 144/1379	



INCIDENCIAS

INCIDENCIA DESCRIPCIÓN

	Recinto:18-187-013-00108-00001 Cultivo: -
	Recinto:18-187-014-00008-00003 Cultivo: -
3972	Recinto ficticio del que forma parte un recinto real cuyo identificativo presenta errores en las Declaraciones de pastos. Recinto:18-031-900-99000-99001 Cultivo: -
86123	Recinto superficie forrajera que en REGA no tiene clasificación zootécnica permitida. Recinto:18-011-014-00001-00026 Cultivo:62000 PASTOS PERMANENTES DE 5 O MAS AÑOS-SIN VARIEDAD Secano Explotacion:ES180100020013 Recinto:18-011-014-00001-00026 Cultivo:62000 PASTOS PERMANENTES DE 5 O MAS AÑOS-SIN VARIEDAD Secano Explotacion:ES180100023000 Recinto:18-011-014-00001-00026 Cultivo:62000 PASTOS PERMANENTES DE 5 O MAS AÑOS-SIN VARIEDAD Secano Explotacion:ES180180020001 Recinto:18-011-014-00001-00028 Cultivo:62000 PASTOS PERMANENTES DE 5 O MAS AÑOS-SIN VARIEDAD Secano Explotacion:ES180100020013 Recinto:18-011-014-00001-00028 Cultivo:62000 PASTOS PERMANENTES DE 5 O MAS AÑOS-SIN VARIEDAD Secano Explotacion:ES180100023000 Recinto:18-011-014-00001-00028 Cultivo:62000 PASTOS PERMANENTES DE 5 O MAS AÑOS-SIN VARIEDAD Secano Explotacion:ES180180020001 Recinto:18-031-003-00002-00002 Cultivo:62000 PASTOS PERMANENTES DE 5 O MAS AÑOS-SIN VARIEDAD Secano Explotacion:ES180180020001 Recinto:18-031-003-00005-00001 Cultivo:62000 PASTOS PERMANENTES DE 5 O MAS AÑOS-SIN VARIEDAD Secano Explotacion:ES180180020001 Recinto:18-187-013-00007-00002 Cultivo:62000 PASTOS PERMANENTES DE 5 O MAS AÑOS-SIN VARIEDAD Secano Explotacion:ES180180020001 Recinto:18-187-013-00010-00001 Cultivo:62000 PASTOS PERMANENTES DE 5 O MAS AÑOS-SIN VARIEDAD Secano Explotacion:ES180180020001 Recinto:18-187-013-00041-00001 Cultivo:62000 PASTOS PERMANENTES DE 5 O MAS AÑOS-SIN VARIEDAD Secano Explotacion:ES180180020001 Recinto:18-187-013-00042-00002 Cultivo:62000 PASTOS PERMANENTES DE 5 O MAS AÑOS-SIN VARIEDAD Secano Explotacion:ES180180020001 Recinto:18-187-013-00042-00003 Cultivo:62000 PASTOS PERMANENTES DE 5 O MAS AÑOS-SIN VARIEDAD Secano Explotacion:ES180180020001 Recinto:18-187-013-00054-00004 Cultivo:62000 PASTOS PERMANENTES DE 5 O MAS AÑOS-SIN VARIEDAD Secano Explotacion:ES180180020001 Recinto:18-187-013-00104-00002 Cultivo:62000 PASTOS PERMANENTES DE 5 O MAS AÑOS-SIN VARIEDAD Secano Explotacion:ES180180020001 Recinto:18-187-013-00108-00001 Cultivo:62000 PASTOS PERMANENTES DE 5 O MAS AÑOS-SIN VARIEDAD Secano Explotacion:ES180180020001 Recinto:18-187-014-00003-00003 Cultivo:62000 PASTOS PERMANENTES DE 5 O MAS AÑOS-SIN VARIEDAD Secano Explotacion:ES180180020001 Recinto:18-187-014-00003-00004 Cultivo:62000 PASTOS PERMANENTES DE 5 O MAS AÑOS-SIN VARIEDAD Secano Explotacion:ES180180020001 Recinto:18-187-014-00003-00006 Cultivo:62000 PASTOS PERMANENTES DE 5 O MAS AÑOS-SIN VARIEDAD Secano Explotacion:ES180180020001 Recinto:18-187-014-00008-00003 Cultivo:62000 PASTOS PERMANENTES DE 5 O MAS AÑOS-SIN VARIEDAD Secano Explotacion:ES180180020001

Datos considerados para el Cálculo de la Carga Ganadera del expediente

Superficie determinada para Cálculo Carga Ganadera: 493,14 ha
Carga Ganadera del Expediente: 0,15 ugm/ha (4)

Explotación	Especie	Ugm Calculada para CG
ES180100020013	BOVINA	42,61
ES180180020011	BOVINA	20,04
ES180300000044	BOVINA	0,46
ES180300023000	BOVINA	6,75
ES181830000076	BOVINA	3,47

Recintos Determinados para el Cálculo de Carga Ganadera

REF.	REFERENCIA SIGPAC CULTIVO	DESCRIPCIÓN CULTIVO	S/R	SUP. PROPUESTA (ha)
------	---------------------------	---------------------	-----	---------------------

(1) Con incidencias que retienen pago o deniegan el expediente.
(2) Se calcula sobre superficie declarada admisible.
(3) Aplicación del artículo 16 bis del RD 147/2023.
(4) Expediente con algunos recintos de pastos permanentes ubicados en espacios protegidos donde la carga ganadera mínima será 0,1 UGM/ha.

Puede verificar la integridad de una copia de este documento mediante la lectura del código QR adjunto o mediante el acceso a la dirección https://ws050.juntadeandalucia.es/verificarFirma indicando el código de VERIFICACIÓN			
FIRMADO POR	JUAN JOSE SOLER GARCIA ROCIO GUIJARRO MILLAN	20/02/2025	
VERIFICACIÓN	Pk2jmQ3ESFH4J84V5UNKP32UXX5TB9	PÁG. 145/1379	



Recintos Determinados para el Cálculo de Garga Ganadera

REF.	REFERENCIA SIGPAC	CULTIVO	DESCRIPCIÓN CULTIVO	S/R	SUP. PROPUESTA (ha)
-1076484	18-019-004-00119-00002	62000	PASTOS PERMANENTES DE 5 O MAS AÑOS-SIN VARIEDAD	S	0,14
4177992	18-019-004-00042-00002	62000	PASTOS PERMANENTES DE 5 O MAS AÑOS-SIN VARIEDAD	S	4,14
4550120	18-031-900-99000-99001	62000	PASTOS PERMANENTES DE 5 O MAS AÑOS-SIN VARIEDAD	S	86,73
6843401	18-011-014-00001-00026	62000	PASTOS PERMANENTES DE 5 O MAS AÑOS-SIN VARIEDAD	S	43,70
6843402	18-011-014-00001-00027	62000	PASTOS PERMANENTES DE 5 O MAS AÑOS-SIN VARIEDAD	S	128,55
6843403	18-011-014-00001-00028	62000	PASTOS PERMANENTES DE 5 O MAS AÑOS-SIN VARIEDAD	S	21,61
6843579	18-187-014-00003-00002	62000	PASTOS PERMANENTES DE 5 O MAS AÑOS-SIN VARIEDAD	S	46,21
6928140	18-187-013-00007-00002	62000	PASTOS PERMANENTES DE 5 O MAS AÑOS-SIN VARIEDAD	S	5,59
6928162	18-187-014-00008-00003	62000	PASTOS PERMANENTES DE 5 O MAS AÑOS-SIN VARIEDAD	S	1,64
6928166	18-187-013-00010-00001	62000	PASTOS PERMANENTES DE 5 O MAS AÑOS-SIN VARIEDAD	S	1,46
6928171	18-187-013-00041-00001	62000	PASTOS PERMANENTES DE 5 O MAS AÑOS-SIN VARIEDAD	S	1,77
6928179	18-187-013-00042-00002	62000	PASTOS PERMANENTES DE 5 O MAS AÑOS-SIN VARIEDAD	S	1,43
6928180	18-187-013-00042-00003	62000	PASTOS PERMANENTES DE 5 O MAS AÑOS-SIN VARIEDAD	S	1,25
6928185	18-187-013-00054-00004	62000	PASTOS PERMANENTES DE 5 O MAS AÑOS-SIN VARIEDAD	S	5,14
6928190	18-187-013-00104-00002	62000	PASTOS PERMANENTES DE 5 O MAS AÑOS-SIN VARIEDAD	S	2,95
6928192	18-187-013-00108-00001	62000	PASTOS PERMANENTES DE 5 O MAS AÑOS-SIN VARIEDAD	S	0,93
7528132	18-011-900-99000-99001	62000	PASTOS PERMANENTES DE 5 O MAS AÑOS-SIN VARIEDAD	S	65,00
170000007251515	18-019-004-00193-00002	62000	PASTOS PERMANENTES DE 5 O MAS AÑOS-SIN VARIEDAD	S	1,70
170000007251516	18-019-004-00194-00001	62000	PASTOS PERMANENTES DE 5 O MAS AÑOS-SIN VARIEDAD	S	4,24
170000007251517	18-019-004-00209-00001	62000	PASTOS PERMANENTES DE 5 O MAS AÑOS-SIN VARIEDAD	S	1,47
170000007251518	18-019-004-00210-00003	62000	PASTOS PERMANENTES DE 5 O MAS AÑOS-SIN VARIEDAD	S	1,70
170000007251520	18-019-004-00114-00001	62000	PASTOS PERMANENTES DE 5 O MAS AÑOS-SIN VARIEDAD	S	0,23
170000007251522	18-019-004-00171-00001	62000	PASTOS PERMANENTES DE 5 O MAS AÑOS-SIN VARIEDAD	S	2,15
170000007251523	18-019-004-00173-00001	62000	PASTOS PERMANENTES DE 5 O MAS AÑOS-SIN VARIEDAD	S	2,98
170000007251527	18-019-004-00112-00001	62000	PASTOS PERMANENTES DE 5 O MAS AÑOS-SIN VARIEDAD	S	0,14
170000007251532	18-019-004-00115-00001	62000	PASTOS PERMANENTES DE 5 O MAS AÑOS-SIN VARIEDAD	S	0,11
170000007251535	18-019-004-00229-00001	62000	PASTOS PERMANENTES DE 5 O MAS AÑOS-SIN VARIEDAD	S	0,81
170000007251545	18-019-004-00117-00001	62000	PASTOS PERMANENTES DE 5 O MAS AÑOS-SIN VARIEDAD	S	0,10
170000007251546	18-019-004-00118-00001	62000	PASTOS PERMANENTES DE 5 O MAS AÑOS-SIN VARIEDAD	S	0,22
170000007251551	18-019-004-00264-00001	62000	PASTOS PERMANENTES DE 5 O MAS AÑOS-SIN VARIEDAD	S	1,13
170000007251556	18-019-004-00106-00001	62000	PASTOS PERMANENTES DE 5 O MAS AÑOS-SIN VARIEDAD	S	1,03
170000007251557	18-019-004-00119-00001	62000	PASTOS PERMANENTES DE 5 O MAS AÑOS-SIN VARIEDAD	S	0,25
170000007251558	18-019-004-00165-00001	62000	PASTOS PERMANENTES DE 5 O MAS AÑOS-SIN VARIEDAD	S	1,19
170000007251559	18-019-004-00166-00001	62000	PASTOS PERMANENTES DE 5 O MAS AÑOS-SIN VARIEDAD	S	2,03
170000007251560	18-019-004-00167-00001	62000	PASTOS PERMANENTES DE 5 O MAS AÑOS-SIN VARIEDAD	S	0,84
170000007251561	18-019-004-00173-00002	62000	PASTOS PERMANENTES DE 5 O MAS AÑOS-SIN VARIEDAD	S	0,36
170000007251566	18-019-003-00204-00002	62000	PASTOS PERMANENTES DE 5 O MAS AÑOS-SIN VARIEDAD	S	1,58

(1) Con incidencias que retienen pago o deniegan el expediente.

(2) Se calcula sobre superficie declarada admisible.

(3) Aplicación del artículo 16 bis del RD 147/2023.

(4) Expediente con algunos recintos de pastos permanentes ubicados en espacios protegidos donde la carga ganadera mínima será 0,1 UGM/ha.

Puede verificar la integridad de una copia de este documento mediante la lectura del código QR adjunto o mediante el acceso a la dirección <https://ws050.juntadeandalucia.es/verificarFirma> indicando el código de VERIFICACIÓN

FIRMADO POR	JUAN JOSE SOLER GARCIA	20/02/2025	
	ROCIO GUIJARRO MILLAN		
VERIFICACIÓN	Pk2jmQ3ESFH4J84V5UNKP32UX5TB9	PÁG. 146/1379	



Recintos Determinados para el Cálculo de Garga Ganadera

REF.	REFERENCIA SIGPAC	CULTIVO	DESCRIPCIÓN CULTIVO	S/R	SUP. PROPUESTA (ha)
170000007251567	18-019-004-00193-00001	62000	PASTOS PERMANENTES DE 5 O MAS AÑOS-SIN VARIEDAD	S	0,35
170000007251569	18-019-004-00172-00002	62000	PASTOS PERMANENTES DE 5 O MAS AÑOS-SIN VARIEDAD	S	0,07
170000007251570	18-019-004-00111-00003	62000	PASTOS PERMANENTES DE 5 O MAS AÑOS-SIN VARIEDAD	S	0,03
170000007251577	18-019-004-00043-00001	62000	PASTOS PERMANENTES DE 5 O MAS AÑOS-SIN VARIEDAD	S	0,09
170000007251580	18-187-014-00003-00004	62000	PASTOS PERMANENTES DE 5 O MAS AÑOS-SIN VARIEDAD	S	9,61
170000007251585	18-031-003-00005-00001	62000	PASTOS PERMANENTES DE 5 O MAS AÑOS-SIN VARIEDAD	S	1,36
170000007251590	18-031-003-00002-00002	62000	PASTOS PERMANENTES DE 5 O MAS AÑOS-SIN VARIEDAD	S	28,76
170000007251606	18-187-014-00003-00006	62000	PASTOS PERMANENTES DE 5 O MAS AÑOS-SIN VARIEDAD	S	0,79
170000007251609	18-019-004-00108-00002	62000	PASTOS PERMANENTES DE 5 O MAS AÑOS-SIN VARIEDAD	S	0,79
170000007251625	18-187-014-00003-00003	62000	PASTOS PERMANENTES DE 5 O MAS AÑOS-SIN VARIEDAD	S	3,53
170000007251629	18-019-004-00113-00001	62000	PASTOS PERMANENTES DE 5 O MAS AÑOS-SIN VARIEDAD	S	0,27
170000007251632	18-019-004-00109-00005	62000	PASTOS PERMANENTES DE 5 O MAS AÑOS-SIN VARIEDAD	S	0,37
170000007251635	18-019-004-00111-00001	62000	PASTOS PERMANENTES DE 5 O MAS AÑOS-SIN VARIEDAD	S	0,15
170000007251636	18-019-004-00110-00001	62000	PASTOS PERMANENTES DE 5 O MAS AÑOS-SIN VARIEDAD	S	0,26
170000007251639	18-019-004-00122-00001	62000	PASTOS PERMANENTES DE 5 O MAS AÑOS-SIN VARIEDAD	S	0,07
170000007251641	18-019-004-00116-00001	62000	PASTOS PERMANENTES DE 5 O MAS AÑOS-SIN VARIEDAD	S	0,29
170000007251642	18-019-004-00172-00001	62000	PASTOS PERMANENTES DE 5 O MAS AÑOS-SIN VARIEDAD	S	0,01
170000007251643	18-019-003-00144-00001	62000	PASTOS PERMANENTES DE 5 O MAS AÑOS-SIN VARIEDAD	R	0,84
170000007251644	18-019-003-00130-00002	62000	PASTOS PERMANENTES DE 5 O MAS AÑOS-SIN VARIEDAD	R	1,22
170000007251645	18-019-003-00261-00002	62000	PASTOS PERMANENTES DE 5 O MAS AÑOS-SIN VARIEDAD	R	0,23
170000007251649	18-019-003-00145-00003	62000	PASTOS PERMANENTES DE 5 O MAS AÑOS-SIN VARIEDAD	R	1,41
170000007251650	18-019-004-00121-00001	62000	PASTOS PERMANENTES DE 5 O MAS AÑOS-SIN VARIEDAD	S	0,14

Incidencias de carga ganadera

INCIDENCIA DESCRIPCIÓN

86123	Recinto superficie forrajera que en REGA no tiene clasificación zootécnica permitida.
	Recinto:18-011-014-00001-00026 Cultivo:62000 PASTOS PERMANENTES DE 5 O MAS AÑOS-SIN VARIEDAD Secano Explotacion:ES180100020013
	Recinto:18-011-014-00001-00026 Cultivo:62000 PASTOS PERMANENTES DE 5 O MAS AÑOS-SIN VARIEDAD Secano Explotacion:ES180180020001
	Recinto:18-011-014-00001-00026 Cultivo:62000 PASTOS PERMANENTES DE 5 O MAS AÑOS-SIN VARIEDAD Secano Explotacion:ES180100023000
	Recinto:18-011-014-00001-00028 Cultivo:62000 PASTOS PERMANENTES DE 5 O MAS AÑOS-SIN VARIEDAD Secano Explotacion:ES180100020013
	Recinto:18-011-014-00001-00028 Cultivo:62000 PASTOS PERMANENTES DE 5 O MAS AÑOS-SIN VARIEDAD Secano Explotacion:ES180100023000
	Recinto:18-011-014-00001-00028 Cultivo:62000 PASTOS PERMANENTES DE 5 O MAS AÑOS-SIN VARIEDAD Secano Explotacion:ES180180020001
	Recinto:18-187-013-00007-00002 Cultivo:62000 PASTOS PERMANENTES DE 5 O MAS AÑOS-SIN VARIEDAD Secano Explotacion:ES180180020001
	Recinto:18-187-014-00008-00003 Cultivo:62000 PASTOS PERMANENTES DE 5 O MAS AÑOS-SIN VARIEDAD Secano Explotacion:ES180180020001
	Recinto:18-187-013-00010-00001 Cultivo:62000 PASTOS PERMANENTES DE 5 O MAS AÑOS-SIN VARIEDAD Secano Explotacion:ES180180020001
	Recinto:18-187-013-00041-00001 Cultivo:62000 PASTOS PERMANENTES DE 5 O MAS AÑOS-SIN VARIEDAD Secano Explotacion:ES180180020001
	Recinto:18-187-013-00042-00002 Cultivo:62000 PASTOS PERMANENTES DE 5 O MAS AÑOS-SIN VARIEDAD Secano Explotacion:ES180180020001

(1) Con incidencias que retienen pago o deniegan el expediente.
 (2) Se calcula sobre superficie declarada admisible.
 (3) Aplicación del artículo 16 bis del RD 147/2023.
 (4) Expediente con algunos recintos de pastos permanentes ubicados en espacios protegidos donde la carga ganadera mínima será 0,1 UGM/ha.

Puede verificar la integridad de una copia de este documento mediante la lectura del código QR adjunto o mediante el acceso a la dirección <https://ws050.juntadeandalucia.es/verificarFirma> indicando el código de VERIFICACIÓN

FIRMADO POR	JUAN JOSE SOLER GARCIA	20/02/2025	
	ROCIO GUIJARRO MILLAN		
VERIFICACIÓN	Pk2jmQ3ESFH4J84V5UNKP32UXX5TB9	PÁG. 147/1379	



	Recinto:18-187-013-00042-00003	Cultivo:62000	PASTOS PERMANENTES DE 5 O MAS AÑOS-SIN VARIEDAD	Secano
	Explotacion:ES180180020001			
	Recinto:18-187-013-00054-00004	Cultivo:62000	PASTOS PERMANENTES DE 5 O MAS AÑOS-SIN VARIEDAD	Secano
	Explotacion:ES180180020001			
	Recinto:18-187-013-00104-00002	Cultivo:62000	PASTOS PERMANENTES DE 5 O MAS AÑOS-SIN VARIEDAD	Secano
	Explotacion:ES180180020001			
	Recinto:18-187-013-00108-00001	Cultivo:62000	PASTOS PERMANENTES DE 5 O MAS AÑOS-SIN VARIEDAD	Secano
	Explotacion:ES180180020001			
	Recinto:18-187-014-00003-00004	Cultivo:62000	PASTOS PERMANENTES DE 5 O MAS AÑOS-SIN VARIEDAD	Secano
	Explotacion:ES180180020001			
	Recinto:18-031-003-00005-00001	Cultivo:62000	PASTOS PERMANENTES DE 5 O MAS AÑOS-SIN VARIEDAD	Secano
	Explotacion:ES180180020001			
	Recinto:18-031-003-00002-00002	Cultivo:62000	PASTOS PERMANENTES DE 5 O MAS AÑOS-SIN VARIEDAD	Secano
	Explotacion:ES180180020001			
	Recinto:18-187-014-00003-00006	Cultivo:62000	PASTOS PERMANENTES DE 5 O MAS AÑOS-SIN VARIEDAD	Secano
	Explotacion:ES180180020001			
	Recinto:18-187-014-00003-00003	Cultivo:62000	PASTOS PERMANENTES DE 5 O MAS AÑOS-SIN VARIEDAD	Secano
	Explotacion:ES180180020001			
86128	Recinto de Forrajes que no ha contabilizado para Carga Ganadera por no tener una explotación válida para el cálculo de la Carga Ganadera			
	Recinto:18-011-014-00001-00026	Cultivo:62	PASTOS PERMANENTES DE 5 O MAS AÑOS-	
	Recinto:18-011-014-00001-00027	Cultivo:62	PASTOS PERMANENTES DE 5 O MAS AÑOS-	
	Recinto:18-011-014-00001-00028	Cultivo:62	PASTOS PERMANENTES DE 5 O MAS AÑOS-	
	Recinto:18-011-900-99000-99001	Cultivo:62	PASTOS PERMANENTES DE 5 O MAS AÑOS-	
	Recinto:18-019-004-00119-00002	Cultivo:62	PASTOS PERMANENTES DE 5 O MAS AÑOS-	
	Recinto:18-019-004-00042-00002	Cultivo:62	PASTOS PERMANENTES DE 5 O MAS AÑOS-	
	Recinto:18-031-900-99000-99001	Cultivo:62	PASTOS PERMANENTES DE 5 O MAS AÑOS-	
	Recinto:18-011-014-00001-00026	Cultivo:62	PASTOS PERMANENTES DE 5 O MAS AÑOS-	
	Recinto:18-011-014-00001-00027	Cultivo:62	PASTOS PERMANENTES DE 5 O MAS AÑOS-	
	Recinto:18-011-014-00001-00028	Cultivo:62	PASTOS PERMANENTES DE 5 O MAS AÑOS-	
	Recinto:18-187-014-00003-00002	Cultivo:62	PASTOS PERMANENTES DE 5 O MAS AÑOS-	
	Recinto:18-187-013-00007-00002	Cultivo:62	PASTOS PERMANENTES DE 5 O MAS AÑOS-	
	Recinto:18-187-014-00008-00003	Cultivo:62	PASTOS PERMANENTES DE 5 O MAS AÑOS-	
	Recinto:18-187-013-00010-00001	Cultivo:62	PASTOS PERMANENTES DE 5 O MAS AÑOS-	
	Recinto:18-187-013-00041-00001	Cultivo:62	PASTOS PERMANENTES DE 5 O MAS AÑOS-	
	Recinto:18-187-013-00042-00002	Cultivo:62	PASTOS PERMANENTES DE 5 O MAS AÑOS-	
	Recinto:18-187-013-00042-00003	Cultivo:62	PASTOS PERMANENTES DE 5 O MAS AÑOS-	
	Recinto:18-187-013-00054-00004	Cultivo:62	PASTOS PERMANENTES DE 5 O MAS AÑOS-	
	Recinto:18-187-013-00104-00002	Cultivo:62	PASTOS PERMANENTES DE 5 O MAS AÑOS-	
	Recinto:18-187-013-00108-00001	Cultivo:62	PASTOS PERMANENTES DE 5 O MAS AÑOS-	
	Recinto:18-011-900-99000-99001	Cultivo:62	PASTOS PERMANENTES DE 5 O MAS AÑOS-	
	Recinto:18-019-004-00193-00002	Cultivo:62	PASTOS PERMANENTES DE 5 O MAS AÑOS-	
	Recinto:18-019-004-00194-00001	Cultivo:62	PASTOS PERMANENTES DE 5 O MAS AÑOS-	
	Recinto:18-019-004-00209-00001	Cultivo:62	PASTOS PERMANENTES DE 5 O MAS AÑOS-	
	Recinto:18-019-004-00210-00003	Cultivo:62	PASTOS PERMANENTES DE 5 O MAS AÑOS-	
	Recinto:18-019-004-00114-00001	Cultivo:62	PASTOS PERMANENTES DE 5 O MAS AÑOS-	
	Recinto:18-019-004-00171-00001	Cultivo:62	PASTOS PERMANENTES DE 5 O MAS AÑOS-	
	Recinto:18-019-004-00173-00001	Cultivo:62	PASTOS PERMANENTES DE 5 O MAS AÑOS-	
	Recinto:18-019-004-00112-00001	Cultivo:62	PASTOS PERMANENTES DE 5 O MAS AÑOS-	
	Recinto:18-019-004-00115-00001	Cultivo:62	PASTOS PERMANENTES DE 5 O MAS AÑOS-	
	Recinto:18-019-004-00229-00001	Cultivo:62	PASTOS PERMANENTES DE 5 O MAS AÑOS-	
	Recinto:18-019-004-00117-00001	Cultivo:62	PASTOS PERMANENTES DE 5 O MAS AÑOS-	
	Recinto:18-019-004-00118-00001	Cultivo:62	PASTOS PERMANENTES DE 5 O MAS AÑOS-	
	Recinto:18-019-004-00264-00001	Cultivo:62	PASTOS PERMANENTES DE 5 O MAS AÑOS-	
	Recinto:18-019-004-00106-00001	Cultivo:62	PASTOS PERMANENTES DE 5 O MAS AÑOS-	
	Recinto:18-019-004-00119-00001	Cultivo:62	PASTOS PERMANENTES DE 5 O MAS AÑOS-	
	Recinto:18-019-004-00165-00001	Cultivo:62	PASTOS PERMANENTES DE 5 O MAS AÑOS-	
	Recinto:18-019-004-00166-00001	Cultivo:62	PASTOS PERMANENTES DE 5 O MAS AÑOS-	
	Recinto:18-019-004-00167-00001	Cultivo:62	PASTOS PERMANENTES DE 5 O MAS AÑOS-	
	Recinto:18-019-004-00173-00002	Cultivo:62	PASTOS PERMANENTES DE 5 O MAS AÑOS-	
	Recinto:18-019-003-00204-00002	Cultivo:62	PASTOS PERMANENTES DE 5 O MAS AÑOS-	
	Recinto:18-019-004-00193-00001	Cultivo:62	PASTOS PERMANENTES DE 5 O MAS AÑOS-	
	Recinto:18-019-004-00172-00002	Cultivo:62	PASTOS PERMANENTES DE 5 O MAS AÑOS-	

(1) Con incidencias que retienen pago o deniegan el expediente.

(2) Se calcula sobre superficie declarada admisible.

(3) Aplicación del artículo 16 bis del RD 147/2023.

(4) Expediente con algunos recintos de pastos permanentes ubicados en espacios protegidos donde la carga ganadera mínima será 0,1 UGM/ha.

Puede verificar la integridad de una copia de este documento mediante la lectura del código QR adjunto o mediante el acceso a la dirección https://ws050.juntadeandalucia.es/verificarFirma indicando el código de VERIFICACIÓN			
FIRMADO POR	JUAN JOSE SOLER GARCIA	20/02/2025	
	ROCIO GUIJARRO MILLAN		
VERIFICACIÓN	Pk2jmQ3ESFH4J84V5UNKP32UX5TB9	PÁG. 148/1379	



Recinto:18-019-004-00111-00003	Cultivo:62 PASTOS PERMANENTES DE 5 O MAS AÑOS-
Recinto:18-019-004-00043-00001	Cultivo:62 PASTOS PERMANENTES DE 5 O MAS AÑOS-
Recinto:18-187-014-00003-00004	Cultivo:62 PASTOS PERMANENTES DE 5 O MAS AÑOS-
Recinto:18-031-003-00005-00001	Cultivo:62 PASTOS PERMANENTES DE 5 O MAS AÑOS-
Recinto:18-031-003-00002-00002	Cultivo:62 PASTOS PERMANENTES DE 5 O MAS AÑOS-
Recinto:18-187-014-00003-00006	Cultivo:62 PASTOS PERMANENTES DE 5 O MAS AÑOS-
Recinto:18-019-004-00108-00002	Cultivo:62 PASTOS PERMANENTES DE 5 O MAS AÑOS-
Recinto:18-187-014-00003-00003	Cultivo:62 PASTOS PERMANENTES DE 5 O MAS AÑOS-
Recinto:18-019-004-00113-00001	Cultivo:62 PASTOS PERMANENTES DE 5 O MAS AÑOS-
Recinto:18-019-004-00109-00005	Cultivo:62 PASTOS PERMANENTES DE 5 O MAS AÑOS-
Recinto:18-019-004-00111-00001	Cultivo:62 PASTOS PERMANENTES DE 5 O MAS AÑOS-
Recinto:18-019-004-00110-00001	Cultivo:62 PASTOS PERMANENTES DE 5 O MAS AÑOS-
Recinto:18-019-004-00122-00001	Cultivo:62 PASTOS PERMANENTES DE 5 O MAS AÑOS-
Recinto:18-019-004-00116-00001	Cultivo:62 PASTOS PERMANENTES DE 5 O MAS AÑOS-
Recinto:18-019-004-00172-00001	Cultivo:62 PASTOS PERMANENTES DE 5 O MAS AÑOS-
Recinto:18-019-003-00144-00001	Cultivo:62 PASTOS PERMANENTES DE 5 O MAS AÑOS-
Recinto:18-019-003-00130-00002	Cultivo:62 PASTOS PERMANENTES DE 5 O MAS AÑOS-
Recinto:18-019-003-00261-00002	Cultivo:62 PASTOS PERMANENTES DE 5 O MAS AÑOS-
Recinto:18-019-003-00145-00003	Cultivo:62 PASTOS PERMANENTES DE 5 O MAS AÑOS-
Recinto:18-019-004-00121-00001	Cultivo:62 PASTOS PERMANENTES DE 5 O MAS AÑOS-
Recinto:18-019-004-00119-00002	Cultivo:62 PASTOS PERMANENTES DE 5 O MAS AÑOS-
Recinto:18-019-004-00042-00002	Cultivo:62 PASTOS PERMANENTES DE 5 O MAS AÑOS-
Recinto:18-011-014-00001-00026	Cultivo:62 PASTOS PERMANENTES DE 5 O MAS AÑOS-
Recinto:18-011-014-00001-00027	Cultivo:62 PASTOS PERMANENTES DE 5 O MAS AÑOS-
Recinto:18-011-014-00001-00028	Cultivo:62 PASTOS PERMANENTES DE 5 O MAS AÑOS-
Recinto:18-011-900-99000-99001	Cultivo:62 PASTOS PERMANENTES DE 5 O MAS AÑOS-
Recinto:18-019-004-00193-00002	Cultivo:62 PASTOS PERMANENTES DE 5 O MAS AÑOS-
Recinto:18-019-004-00194-00001	Cultivo:62 PASTOS PERMANENTES DE 5 O MAS AÑOS-
Recinto:18-019-004-00209-00001	Cultivo:62 PASTOS PERMANENTES DE 5 O MAS AÑOS-
Recinto:18-019-004-00210-00003	Cultivo:62 PASTOS PERMANENTES DE 5 O MAS AÑOS-
Recinto:18-019-004-00114-00001	Cultivo:62 PASTOS PERMANENTES DE 5 O MAS AÑOS-
Recinto:18-019-004-00171-00001	Cultivo:62 PASTOS PERMANENTES DE 5 O MAS AÑOS-
Recinto:18-019-004-00173-00001	Cultivo:62 PASTOS PERMANENTES DE 5 O MAS AÑOS-
Recinto:18-019-004-00112-00001	Cultivo:62 PASTOS PERMANENTES DE 5 O MAS AÑOS-
Recinto:18-019-004-00115-00001	Cultivo:62 PASTOS PERMANENTES DE 5 O MAS AÑOS-
Recinto:18-019-004-00229-00001	Cultivo:62 PASTOS PERMANENTES DE 5 O MAS AÑOS-
Recinto:18-019-004-00117-00001	Cultivo:62 PASTOS PERMANENTES DE 5 O MAS AÑOS-
Recinto:18-019-004-00118-00001	Cultivo:62 PASTOS PERMANENTES DE 5 O MAS AÑOS-
Recinto:18-019-004-00264-00001	Cultivo:62 PASTOS PERMANENTES DE 5 O MAS AÑOS-
Recinto:18-019-004-00106-00001	Cultivo:62 PASTOS PERMANENTES DE 5 O MAS AÑOS-
Recinto:18-019-004-00119-00001	Cultivo:62 PASTOS PERMANENTES DE 5 O MAS AÑOS-
Recinto:18-019-004-00165-00001	Cultivo:62 PASTOS PERMANENTES DE 5 O MAS AÑOS-
Recinto:18-019-004-00166-00001	Cultivo:62 PASTOS PERMANENTES DE 5 O MAS AÑOS-
Recinto:18-019-004-00167-00001	Cultivo:62 PASTOS PERMANENTES DE 5 O MAS AÑOS-
Recinto:18-019-004-00173-00002	Cultivo:62 PASTOS PERMANENTES DE 5 O MAS AÑOS-
Recinto:18-019-003-00204-00002	Cultivo:62 PASTOS PERMANENTES DE 5 O MAS AÑOS-
Recinto:18-019-004-00193-00001	Cultivo:62 PASTOS PERMANENTES DE 5 O MAS AÑOS-
Recinto:18-019-004-00172-00002	Cultivo:62 PASTOS PERMANENTES DE 5 O MAS AÑOS-
Recinto:18-019-004-00111-00003	Cultivo:62 PASTOS PERMANENTES DE 5 O MAS AÑOS-
Recinto:18-019-004-00043-00001	Cultivo:62 PASTOS PERMANENTES DE 5 O MAS AÑOS-
Recinto:18-019-004-00108-00002	Cultivo:62 PASTOS PERMANENTES DE 5 O MAS AÑOS-
Recinto:18-019-004-00113-00001	Cultivo:62 PASTOS PERMANENTES DE 5 O MAS AÑOS-
Recinto:18-019-004-00109-00005	Cultivo:62 PASTOS PERMANENTES DE 5 O MAS AÑOS-
Recinto:18-019-004-00111-00001	Cultivo:62 PASTOS PERMANENTES DE 5 O MAS AÑOS-
Recinto:18-019-004-00110-00001	Cultivo:62 PASTOS PERMANENTES DE 5 O MAS AÑOS-
Recinto:18-019-004-00122-00001	Cultivo:62 PASTOS PERMANENTES DE 5 O MAS AÑOS-
Recinto:18-019-004-00116-00001	Cultivo:62 PASTOS PERMANENTES DE 5 O MAS AÑOS-
Recinto:18-019-004-00172-00001	Cultivo:62 PASTOS PERMANENTES DE 5 O MAS AÑOS-
Recinto:18-019-003-00144-00001	Cultivo:62 PASTOS PERMANENTES DE 5 O MAS AÑOS-
Recinto:18-019-003-00130-00002	Cultivo:62 PASTOS PERMANENTES DE 5 O MAS AÑOS-

(1) Con incidencias que retienen pago o deniegan el expediente.

(2) Se calcula sobre superficie declarada admisible.

(3) Aplicación del artículo 16 bis del RD 147/2023.

(4) Expediente con algunos recintos de pastos permanentes ubicados en espacios protegidos donde la carga ganadera mínima será 0,1 UGM/ha.

Puede verificar la integridad de una copia de este documento mediante la lectura del código QR adjunto o mediante el acceso a la dirección <https://ws050.juntadeandalucia.es/verificarFirma> indicando el código de VERIFICACIÓN

FIRMADO POR	JUAN JOSE SOLER GARCIA ROCIO GUIJARRO MILLAN	20/02/2025	
VERIFICACIÓN	Pk2jmQ3ESFH4J84V5UNKP32UXX5TB9	PÁG. 149/1379	



Recinto:18-019-003-00261-00002	Cultivo:62 PASTOS PERMANENTES DE 5 O MAS AÑOS-
Recinto:18-019-003-00145-00003	Cultivo:62 PASTOS PERMANENTES DE 5 O MAS AÑOS-
Recinto:18-019-004-00121-00001	Cultivo:62 PASTOS PERMANENTES DE 5 O MAS AÑOS-
Recinto:18-019-004-00119-00002	Cultivo:62 PASTOS PERMANENTES DE 5 O MAS AÑOS-
Recinto:18-019-004-00042-00002	Cultivo:62 PASTOS PERMANENTES DE 5 O MAS AÑOS-
Recinto:18-019-004-00193-00002	Cultivo:62 PASTOS PERMANENTES DE 5 O MAS AÑOS-
Recinto:18-019-004-00194-00001	Cultivo:62 PASTOS PERMANENTES DE 5 O MAS AÑOS-
Recinto:18-019-004-00209-00001	Cultivo:62 PASTOS PERMANENTES DE 5 O MAS AÑOS-
Recinto:18-019-004-00210-00003	Cultivo:62 PASTOS PERMANENTES DE 5 O MAS AÑOS-
Recinto:18-019-004-00114-00001	Cultivo:62 PASTOS PERMANENTES DE 5 O MAS AÑOS-
Recinto:18-019-004-00171-00001	Cultivo:62 PASTOS PERMANENTES DE 5 O MAS AÑOS-
Recinto:18-019-004-00173-00001	Cultivo:62 PASTOS PERMANENTES DE 5 O MAS AÑOS-
Recinto:18-019-004-00112-00001	Cultivo:62 PASTOS PERMANENTES DE 5 O MAS AÑOS-
Recinto:18-019-004-00115-00001	Cultivo:62 PASTOS PERMANENTES DE 5 O MAS AÑOS-
Recinto:18-019-004-00229-00001	Cultivo:62 PASTOS PERMANENTES DE 5 O MAS AÑOS-
Recinto:18-019-004-00117-00001	Cultivo:62 PASTOS PERMANENTES DE 5 O MAS AÑOS-
Recinto:18-019-004-00118-00001	Cultivo:62 PASTOS PERMANENTES DE 5 O MAS AÑOS-
Recinto:18-019-004-00264-00001	Cultivo:62 PASTOS PERMANENTES DE 5 O MAS AÑOS-
Recinto:18-019-004-00106-00001	Cultivo:62 PASTOS PERMANENTES DE 5 O MAS AÑOS-
Recinto:18-019-004-00119-00001	Cultivo:62 PASTOS PERMANENTES DE 5 O MAS AÑOS-
Recinto:18-019-004-00165-00001	Cultivo:62 PASTOS PERMANENTES DE 5 O MAS AÑOS-
Recinto:18-019-004-00166-00001	Cultivo:62 PASTOS PERMANENTES DE 5 O MAS AÑOS-
Recinto:18-019-004-00167-00001	Cultivo:62 PASTOS PERMANENTES DE 5 O MAS AÑOS-
Recinto:18-019-004-00173-00002	Cultivo:62 PASTOS PERMANENTES DE 5 O MAS AÑOS-
Recinto:18-019-003-00204-00002	Cultivo:62 PASTOS PERMANENTES DE 5 O MAS AÑOS-
Recinto:18-019-004-00193-00001	Cultivo:62 PASTOS PERMANENTES DE 5 O MAS AÑOS-
Recinto:18-019-004-00172-00002	Cultivo:62 PASTOS PERMANENTES DE 5 O MAS AÑOS-
Recinto:18-019-004-00111-00003	Cultivo:62 PASTOS PERMANENTES DE 5 O MAS AÑOS-
Recinto:18-019-004-00043-00001	Cultivo:62 PASTOS PERMANENTES DE 5 O MAS AÑOS-
Recinto:18-019-004-00108-00002	Cultivo:62 PASTOS PERMANENTES DE 5 O MAS AÑOS-
Recinto:18-019-004-00113-00001	Cultivo:62 PASTOS PERMANENTES DE 5 O MAS AÑOS-
Recinto:18-019-004-00109-00005	Cultivo:62 PASTOS PERMANENTES DE 5 O MAS AÑOS-
Recinto:18-019-004-00111-00001	Cultivo:62 PASTOS PERMANENTES DE 5 O MAS AÑOS-
Recinto:18-019-004-00110-00001	Cultivo:62 PASTOS PERMANENTES DE 5 O MAS AÑOS-
Recinto:18-019-004-00122-00001	Cultivo:62 PASTOS PERMANENTES DE 5 O MAS AÑOS-
Recinto:18-019-004-00116-00001	Cultivo:62 PASTOS PERMANENTES DE 5 O MAS AÑOS-
Recinto:18-019-004-00172-00001	Cultivo:62 PASTOS PERMANENTES DE 5 O MAS AÑOS-
Recinto:18-019-003-00144-00001	Cultivo:62 PASTOS PERMANENTES DE 5 O MAS AÑOS-
Recinto:18-019-003-00130-00002	Cultivo:62 PASTOS PERMANENTES DE 5 O MAS AÑOS-
Recinto:18-019-003-00261-00002	Cultivo:62 PASTOS PERMANENTES DE 5 O MAS AÑOS-
Recinto:18-019-003-00145-00003	Cultivo:62 PASTOS PERMANENTES DE 5 O MAS AÑOS-
Recinto:18-019-004-00121-00001	Cultivo:62 PASTOS PERMANENTES DE 5 O MAS AÑOS-
Recinto:18-019-004-00119-00002	Cultivo:62 PASTOS PERMANENTES DE 5 O MAS AÑOS-
Recinto:18-019-004-00042-00002	Cultivo:62 PASTOS PERMANENTES DE 5 O MAS AÑOS-
Recinto:18-031-900-99000-99001	Cultivo:62 PASTOS PERMANENTES DE 5 O MAS AÑOS-
Recinto:18-011-900-99000-99001	Cultivo:62 PASTOS PERMANENTES DE 5 O MAS AÑOS-
Recinto:18-019-004-00193-00002	Cultivo:62 PASTOS PERMANENTES DE 5 O MAS AÑOS-
Recinto:18-019-004-00194-00001	Cultivo:62 PASTOS PERMANENTES DE 5 O MAS AÑOS-
Recinto:18-019-004-00209-00001	Cultivo:62 PASTOS PERMANENTES DE 5 O MAS AÑOS-
Recinto:18-019-004-00210-00003	Cultivo:62 PASTOS PERMANENTES DE 5 O MAS AÑOS-
Recinto:18-019-004-00114-00001	Cultivo:62 PASTOS PERMANENTES DE 5 O MAS AÑOS-
Recinto:18-019-004-00171-00001	Cultivo:62 PASTOS PERMANENTES DE 5 O MAS AÑOS-
Recinto:18-019-004-00173-00001	Cultivo:62 PASTOS PERMANENTES DE 5 O MAS AÑOS-
Recinto:18-019-004-00112-00001	Cultivo:62 PASTOS PERMANENTES DE 5 O MAS AÑOS-
Recinto:18-019-004-00115-00001	Cultivo:62 PASTOS PERMANENTES DE 5 O MAS AÑOS-
Recinto:18-019-004-00229-00001	Cultivo:62 PASTOS PERMANENTES DE 5 O MAS AÑOS-
Recinto:18-019-004-00117-00001	Cultivo:62 PASTOS PERMANENTES DE 5 O MAS AÑOS-
Recinto:18-019-004-00118-00001	Cultivo:62 PASTOS PERMANENTES DE 5 O MAS AÑOS-
Recinto:18-019-004-00264-00001	Cultivo:62 PASTOS PERMANENTES DE 5 O MAS AÑOS-
Recinto:18-019-004-00106-00001	Cultivo:62 PASTOS PERMANENTES DE 5 O MAS AÑOS-

(1) Con incidencias que retienen pago o deniegan el expediente.

(2) Se calcula sobre superficie declarada admisible.

(3) Aplicación del artículo 16 bis del RD 147/2023.

(4) Expediente con algunos recintos de pastos permanentes ubicados en espacios protegidos donde la carga ganadera mínima será 0,1 UGM/ha.

Puede verificar la integridad de una copia de este documento mediante la lectura del código QR adjunto o mediante el acceso a la dirección <https://ws050.juntadeandalucia.es/verificarFirma> indicando el código de VERIFICACIÓN

FIRMADO POR	JUAN JOSE SOLER GARCIA	20/02/2025	
	ROCIO GUIJARRO MILLAN		
VERIFICACIÓN	Pk2jmQ3ESFH4J84V5UNKP32UXX5TB9	PÁG. 150/1379	



Recinto:18-019-004-00119-00001	Cultivo:62 PASTOS PERMANENTES DE 5 O MAS AÑOS-
Recinto:18-019-004-00165-00001	Cultivo:62 PASTOS PERMANENTES DE 5 O MAS AÑOS-
Recinto:18-019-004-00166-00001	Cultivo:62 PASTOS PERMANENTES DE 5 O MAS AÑOS-
Recinto:18-019-004-00167-00001	Cultivo:62 PASTOS PERMANENTES DE 5 O MAS AÑOS-
Recinto:18-019-004-00173-00002	Cultivo:62 PASTOS PERMANENTES DE 5 O MAS AÑOS-
Recinto:18-019-003-00204-00002	Cultivo:62 PASTOS PERMANENTES DE 5 O MAS AÑOS-
Recinto:18-019-004-00193-00001	Cultivo:62 PASTOS PERMANENTES DE 5 O MAS AÑOS-
Recinto:18-019-004-00172-00002	Cultivo:62 PASTOS PERMANENTES DE 5 O MAS AÑOS-
Recinto:18-019-004-00111-00003	Cultivo:62 PASTOS PERMANENTES DE 5 O MAS AÑOS-
Recinto:18-019-004-00043-00001	Cultivo:62 PASTOS PERMANENTES DE 5 O MAS AÑOS-
Recinto:18-031-003-00005-00001	Cultivo:62 PASTOS PERMANENTES DE 5 O MAS AÑOS-
Recinto:18-031-003-00002-00002	Cultivo:62 PASTOS PERMANENTES DE 5 O MAS AÑOS-
Recinto:18-019-004-00108-00002	Cultivo:62 PASTOS PERMANENTES DE 5 O MAS AÑOS-
Recinto:18-019-004-00113-00001	Cultivo:62 PASTOS PERMANENTES DE 5 O MAS AÑOS-
Recinto:18-019-004-00109-00005	Cultivo:62 PASTOS PERMANENTES DE 5 O MAS AÑOS-
Recinto:18-019-004-00111-00001	Cultivo:62 PASTOS PERMANENTES DE 5 O MAS AÑOS-
Recinto:18-019-004-00110-00001	Cultivo:62 PASTOS PERMANENTES DE 5 O MAS AÑOS-
Recinto:18-019-004-00122-00001	Cultivo:62 PASTOS PERMANENTES DE 5 O MAS AÑOS-
Recinto:18-019-004-00116-00001	Cultivo:62 PASTOS PERMANENTES DE 5 O MAS AÑOS-
Recinto:18-019-004-00172-00001	Cultivo:62 PASTOS PERMANENTES DE 5 O MAS AÑOS-
Recinto:18-019-003-00144-00001	Cultivo:62 PASTOS PERMANENTES DE 5 O MAS AÑOS-
Recinto:18-019-003-00130-00002	Cultivo:62 PASTOS PERMANENTES DE 5 O MAS AÑOS-
Recinto:18-019-003-00261-00002	Cultivo:62 PASTOS PERMANENTES DE 5 O MAS AÑOS-
Recinto:18-019-003-00145-00003	Cultivo:62 PASTOS PERMANENTES DE 5 O MAS AÑOS-
Recinto:18-019-004-00121-00001	Cultivo:62 PASTOS PERMANENTES DE 5 O MAS AÑOS-
Recinto:18-019-004-00119-00002	Cultivo:62 PASTOS PERMANENTES DE 5 O MAS AÑOS-
Recinto:18-019-004-00042-00002	Cultivo:62 PASTOS PERMANENTES DE 5 O MAS AÑOS-
Recinto:18-031-900-99000-99001	Cultivo:62 PASTOS PERMANENTES DE 5 O MAS AÑOS-
Recinto:18-019-004-00193-00002	Cultivo:62 PASTOS PERMANENTES DE 5 O MAS AÑOS-
Recinto:18-019-004-00194-00001	Cultivo:62 PASTOS PERMANENTES DE 5 O MAS AÑOS-
Recinto:18-019-004-00209-00001	Cultivo:62 PASTOS PERMANENTES DE 5 O MAS AÑOS-
Recinto:18-019-004-00210-00003	Cultivo:62 PASTOS PERMANENTES DE 5 O MAS AÑOS-
Recinto:18-019-004-00114-00001	Cultivo:62 PASTOS PERMANENTES DE 5 O MAS AÑOS-
Recinto:18-019-004-00171-00001	Cultivo:62 PASTOS PERMANENTES DE 5 O MAS AÑOS-
Recinto:18-019-004-00173-00001	Cultivo:62 PASTOS PERMANENTES DE 5 O MAS AÑOS-
Recinto:18-019-004-00112-00001	Cultivo:62 PASTOS PERMANENTES DE 5 O MAS AÑOS-
Recinto:18-019-004-00115-00001	Cultivo:62 PASTOS PERMANENTES DE 5 O MAS AÑOS-
Recinto:18-019-004-00229-00001	Cultivo:62 PASTOS PERMANENTES DE 5 O MAS AÑOS-
Recinto:18-019-004-00117-00001	Cultivo:62 PASTOS PERMANENTES DE 5 O MAS AÑOS-
Recinto:18-019-004-00118-00001	Cultivo:62 PASTOS PERMANENTES DE 5 O MAS AÑOS-
Recinto:18-019-004-00264-00001	Cultivo:62 PASTOS PERMANENTES DE 5 O MAS AÑOS-
Recinto:18-019-004-00106-00001	Cultivo:62 PASTOS PERMANENTES DE 5 O MAS AÑOS-
Recinto:18-019-004-00119-00001	Cultivo:62 PASTOS PERMANENTES DE 5 O MAS AÑOS-
Recinto:18-019-004-00165-00001	Cultivo:62 PASTOS PERMANENTES DE 5 O MAS AÑOS-
Recinto:18-019-004-00166-00001	Cultivo:62 PASTOS PERMANENTES DE 5 O MAS AÑOS-
Recinto:18-019-004-00167-00001	Cultivo:62 PASTOS PERMANENTES DE 5 O MAS AÑOS-
Recinto:18-019-004-00173-00002	Cultivo:62 PASTOS PERMANENTES DE 5 O MAS AÑOS-
Recinto:18-019-003-00204-00002	Cultivo:62 PASTOS PERMANENTES DE 5 O MAS AÑOS-
Recinto:18-019-004-00193-00001	Cultivo:62 PASTOS PERMANENTES DE 5 O MAS AÑOS-
Recinto:18-019-004-00172-00002	Cultivo:62 PASTOS PERMANENTES DE 5 O MAS AÑOS-
Recinto:18-019-004-00111-00003	Cultivo:62 PASTOS PERMANENTES DE 5 O MAS AÑOS-
Recinto:18-019-004-00043-00001	Cultivo:62 PASTOS PERMANENTES DE 5 O MAS AÑOS-
Recinto:18-031-003-00005-00001	Cultivo:62 PASTOS PERMANENTES DE 5 O MAS AÑOS-
Recinto:18-031-003-00002-00002	Cultivo:62 PASTOS PERMANENTES DE 5 O MAS AÑOS-
Recinto:18-019-004-00108-00002	Cultivo:62 PASTOS PERMANENTES DE 5 O MAS AÑOS-
Recinto:18-019-004-00113-00001	Cultivo:62 PASTOS PERMANENTES DE 5 O MAS AÑOS-
Recinto:18-019-004-00109-00005	Cultivo:62 PASTOS PERMANENTES DE 5 O MAS AÑOS-
Recinto:18-019-004-00111-00001	Cultivo:62 PASTOS PERMANENTES DE 5 O MAS AÑOS-
Recinto:18-019-004-00110-00001	Cultivo:62 PASTOS PERMANENTES DE 5 O MAS AÑOS-
Recinto:18-019-004-00122-00001	Cultivo:62 PASTOS PERMANENTES DE 5 O MAS AÑOS-

(1) Con incidencias que retienen pago o deniegan el expediente.

(2) Se calcula sobre superficie declarada admisible.

(3) Aplicación del artículo 16 bis del RD 147/2023.

(4) Expediente con algunos recintos de pastos permanentes ubicados en espacios protegidos donde la carga ganadera mínima será 0,1 UGM/ha.

Puede verificar la integridad de una copia de este documento mediante la lectura del código QR adjunto o mediante el acceso a la dirección <https://ws050.juntadeandalucia.es/verificarFirma> indicando el código de VERIFICACIÓN

FIRMADO POR	JUAN JOSE SOLER GARCIA ROCIO GUIJARRO MILLAN	20/02/2025	
VERIFICACIÓN	Pk2jmQ3ESFH4J84V5UNKP32UXX5TB9	PÁG. 151/1379	



	Recinto:18-019-004-00116-00001	Cultivo:62	PASTOS PERMANENTES DE 5 O MAS AÑOS-
	Recinto:18-019-004-00172-00001	Cultivo:62	PASTOS PERMANENTES DE 5 O MAS AÑOS-
	Recinto:18-019-003-00144-00001	Cultivo:62	PASTOS PERMANENTES DE 5 O MAS AÑOS-
	Recinto:18-019-003-00130-00002	Cultivo:62	PASTOS PERMANENTES DE 5 O MAS AÑOS-
	Recinto:18-019-003-00261-00002	Cultivo:62	PASTOS PERMANENTES DE 5 O MAS AÑOS-
	Recinto:18-019-003-00145-00003	Cultivo:62	PASTOS PERMANENTES DE 5 O MAS AÑOS-
	Recinto:18-019-004-00121-00001	Cultivo:62	PASTOS PERMANENTES DE 5 O MAS AÑOS-
86131	Recinto superficie forrajera con explotación ganadera según VAG que en REGA no tiene clasificación zootécnica permitida.		
	Recinto:18-019-004-00119-00002	Cultivo:62000	PASTOS PERMANENTES DE 5 O MAS AÑOS-SIN VARIEDAD Secano
	Explotacion:ES180100020013		
	Recinto:18-019-004-00042-00002	Cultivo:62000	PASTOS PERMANENTES DE 5 O MAS AÑOS-SIN VARIEDAD Secano
	Explotacion:ES180100020013		
	Recinto:18-011-014-00001-00026	Cultivo:62000	PASTOS PERMANENTES DE 5 O MAS AÑOS-SIN VARIEDAD Secano
	Explotacion:ES180100020013		
	Recinto:18-011-014-00001-00027	Cultivo:62000	PASTOS PERMANENTES DE 5 O MAS AÑOS-SIN VARIEDAD Secano
	Explotacion:ES180100020013		
	Recinto:18-011-014-00001-00028	Cultivo:62000	PASTOS PERMANENTES DE 5 O MAS AÑOS-SIN VARIEDAD Secano
	Explotacion:ES180100020013		
	Recinto:18-011-900-99000-99001	Cultivo:62000	PASTOS PERMANENTES DE 5 O MAS AÑOS-SIN VARIEDAD Secano
	Explotacion:ES180100020013		
	Recinto:18-019-004-00193-00002	Cultivo:62000	PASTOS PERMANENTES DE 5 O MAS AÑOS-SIN VARIEDAD Secano
	Explotacion:ES180100020013		
	Recinto:18-019-004-00194-00001	Cultivo:62000	PASTOS PERMANENTES DE 5 O MAS AÑOS-SIN VARIEDAD Secano
	Explotacion:ES180100020013		
	Recinto:18-019-004-00209-00001	Cultivo:62000	PASTOS PERMANENTES DE 5 O MAS AÑOS-SIN VARIEDAD Secano
	Explotacion:ES180100020013		
	Recinto:18-019-004-00210-00003	Cultivo:62000	PASTOS PERMANENTES DE 5 O MAS AÑOS-SIN VARIEDAD Secano
	Explotacion:ES180100020013		
	Recinto:18-019-004-00114-00001	Cultivo:62000	PASTOS PERMANENTES DE 5 O MAS AÑOS-SIN VARIEDAD Secano
	Explotacion:ES180100020013		
	Recinto:18-019-004-00171-00001	Cultivo:62000	PASTOS PERMANENTES DE 5 O MAS AÑOS-SIN VARIEDAD Secano
	Explotacion:ES180100020013		
	Recinto:18-019-004-00173-00001	Cultivo:62000	PASTOS PERMANENTES DE 5 O MAS AÑOS-SIN VARIEDAD Secano
	Explotacion:ES180100020013		
	Recinto:18-019-004-00112-00001	Cultivo:62000	PASTOS PERMANENTES DE 5 O MAS AÑOS-SIN VARIEDAD Secano
	Explotacion:ES180100020013		
	Recinto:18-019-004-00115-00001	Cultivo:62000	PASTOS PERMANENTES DE 5 O MAS AÑOS-SIN VARIEDAD Secano
	Explotacion:ES180100020013		
	Recinto:18-019-004-00229-00001	Cultivo:62000	PASTOS PERMANENTES DE 5 O MAS AÑOS-SIN VARIEDAD Secano
	Explotacion:ES180100020013		
	Recinto:18-019-004-00117-00001	Cultivo:62000	PASTOS PERMANENTES DE 5 O MAS AÑOS-SIN VARIEDAD Secano
	Explotacion:ES180100020013		
	Recinto:18-019-004-00118-00001	Cultivo:62000	PASTOS PERMANENTES DE 5 O MAS AÑOS-SIN VARIEDAD Secano
	Explotacion:ES180100020013		
	Recinto:18-019-004-00264-00001	Cultivo:62000	PASTOS PERMANENTES DE 5 O MAS AÑOS-SIN VARIEDAD Secano
	Explotacion:ES180100020013		
	Recinto:18-019-004-00106-00001	Cultivo:62000	PASTOS PERMANENTES DE 5 O MAS AÑOS-SIN VARIEDAD Secano
	Explotacion:ES180100020013		
	Recinto:18-019-004-00119-00001	Cultivo:62000	PASTOS PERMANENTES DE 5 O MAS AÑOS-SIN VARIEDAD Secano
	Explotacion:ES180100020013		
	Recinto:18-019-004-00165-00001	Cultivo:62000	PASTOS PERMANENTES DE 5 O MAS AÑOS-SIN VARIEDAD Secano
	Explotacion:ES180100020013		
	Recinto:18-019-004-00166-00001	Cultivo:62000	PASTOS PERMANENTES DE 5 O MAS AÑOS-SIN VARIEDAD Secano
	Explotacion:ES180100020013		
	Recinto:18-019-004-00167-00001	Cultivo:62000	PASTOS PERMANENTES DE 5 O MAS AÑOS-SIN VARIEDAD Secano
	Explotacion:ES180100020013		
	Recinto:18-019-004-00173-00002	Cultivo:62000	PASTOS PERMANENTES DE 5 O MAS AÑOS-SIN VARIEDAD Secano
	Explotacion:ES180100020013		
	Recinto:18-019-003-00204-00002	Cultivo:62000	PASTOS PERMANENTES DE 5 O MAS AÑOS-SIN VARIEDAD Secano
	Explotacion:ES180100020013		
	Recinto:18-019-004-00193-00001	Cultivo:62000	PASTOS PERMANENTES DE 5 O MAS AÑOS-SIN VARIEDAD Secano
	Explotacion:ES180100020013		
	Recinto:18-019-004-00172-00002	Cultivo:62000	PASTOS PERMANENTES DE 5 O MAS AÑOS-SIN VARIEDAD Secano
	Explotacion:ES180100020013		
	Recinto:18-019-004-00111-00003	Cultivo:62000	PASTOS PERMANENTES DE 5 O MAS AÑOS-SIN VARIEDAD Secano
	Explotacion:ES180100020013		
	Recinto:18-019-004-00043-00001	Cultivo:62000	PASTOS PERMANENTES DE 5 O MAS AÑOS-SIN VARIEDAD Secano
	Explotacion:ES180100020013		

(1) Con incidencias que retienen pago o deniegan el expediente.

(2) Se calcula sobre superficie declarada admisible.

(3) Aplicación del artículo 16 bis del RD 147/2023.

(4) Expediente con algunos recintos de pastos permanentes ubicados en espacios protegidos donde la carga ganadera mínima será 0,1 UGM/ha.

Puede verificar la integridad de una copia de este documento mediante la lectura del código QR adjunto o mediante el acceso a la dirección <https://ws050.juntadeandalucia.es/verificarFirma> indicando el código de VERIFICACIÓN

FIRMADO POR	JUAN JOSE SOLER GARCIA	20/02/2025	
	ROCIO GUIJARRO MILLAN		
VERIFICACIÓN	Pk2jmQ3ESFH4J84V5UNKP32UXX5TB9	PÁG. 152/1379	



	Recinto:18-019-004-00108-00002	Cultivo:62000	PASTOS PERMANENTES DE 5 O MAS AÑOS-SIN VARIEDAD	Secano
	Explotacion:ES180100020013			
	Recinto:18-019-004-00113-00001	Cultivo:62000	PASTOS PERMANENTES DE 5 O MAS AÑOS-SIN VARIEDAD	Secano
	Explotacion:ES180100020013			
	Recinto:18-019-004-00109-00005	Cultivo:62000	PASTOS PERMANENTES DE 5 O MAS AÑOS-SIN VARIEDAD	Secano
	Explotacion:ES180100020013			
	Recinto:18-019-004-00111-00001	Cultivo:62000	PASTOS PERMANENTES DE 5 O MAS AÑOS-SIN VARIEDAD	Secano
	Explotacion:ES180100020013			
	Recinto:18-019-004-00110-00001	Cultivo:62000	PASTOS PERMANENTES DE 5 O MAS AÑOS-SIN VARIEDAD	Secano
	Explotacion:ES180100020013			
	Recinto:18-019-004-00122-00001	Cultivo:62000	PASTOS PERMANENTES DE 5 O MAS AÑOS-SIN VARIEDAD	Secano
	Explotacion:ES180100020013			
	Recinto:18-019-004-00116-00001	Cultivo:62000	PASTOS PERMANENTES DE 5 O MAS AÑOS-SIN VARIEDAD	Secano
	Explotacion:ES180100020013			
	Recinto:18-019-004-00172-00001	Cultivo:62000	PASTOS PERMANENTES DE 5 O MAS AÑOS-SIN VARIEDAD	Secano
	Explotacion:ES180100020013			
	Recinto:18-019-003-00144-00001	Cultivo:62000	PASTOS PERMANENTES DE 5 O MAS AÑOS-SIN VARIEDAD	Regadío
	Explotacion:ES180100020013			
	Recinto:18-019-003-00130-00002	Cultivo:62000	PASTOS PERMANENTES DE 5 O MAS AÑOS-SIN VARIEDAD	Regadío
	Explotacion:ES180100020013			
	Recinto:18-019-003-00261-00002	Cultivo:62000	PASTOS PERMANENTES DE 5 O MAS AÑOS-SIN VARIEDAD	Regadío
	Explotacion:ES180100020013			
	Recinto:18-019-003-00145-00003	Cultivo:62000	PASTOS PERMANENTES DE 5 O MAS AÑOS-SIN VARIEDAD	Regadío
	Explotacion:ES180100020013			
	Recinto:18-019-004-00121-00001	Cultivo:62000	PASTOS PERMANENTES DE 5 O MAS AÑOS-SIN VARIEDAD	Secano
	Explotacion:ES180100020013			
86132	Recinto superficie forrajera que no realiza la actividad de producción de pastoreo.			
	Recinto:18-119-004-00233-00001	Cultivo:20000	BARBECHO TRADICIONAL-SIN VARIEDAD	Regadío
	Recinto:18-119-007-00100-00001	Cultivo:20000	BARBECHO TRADICIONAL-SIN VARIEDAD	Regadío
	Recinto:18-119-003-00209-00002	Cultivo:20000	BARBECHO TRADICIONAL-SIN VARIEDAD	Regadío
	Recinto:18-119-003-00203-00002	Cultivo:20000	BARBECHO TRADICIONAL-SIN VARIEDAD	Regadío
	Recinto:18-119-003-00207-00002	Cultivo:20000	BARBECHO TRADICIONAL-SIN VARIEDAD	Regadío
	Recinto:18-119-003-00208-00001	Cultivo:20000	BARBECHO TRADICIONAL-SIN VARIEDAD	Regadío
	Recinto:18-119-003-00203-00001	Cultivo:20000	BARBECHO TRADICIONAL-SIN VARIEDAD	Regadío

(1) Con incidencias que retienen pago o deniegan el expediente.
 (2) Se calcula sobre superficie declarada admisible.
 (3) Aplicación del artículo 16 bis del RD 147/2023.
 (4) Expediente con algunos recintos de pastos permanentes ubicados en espacios protegidos donde la carga ganadera mínima será 0,1 UGM/ha.

Puede verificar la integridad de una copia de este documento mediante la lectura del código QR adjunto o mediante el acceso a la dirección https://ws050.juntadeandalucia.es/verificarFirma indicando el código de VERIFICACIÓN			
FIRMADO POR	JUAN JOSE SOLER GARCIA ROCIO GUIJARRO MILLAN	20/02/2025	
VERIFICACIÓN	Pk2jmQ3ESFH4J84V5UNKP32UXX5TB9	PÁG. 153/1379	



APELLIDOS Y NOMBRE / RAZÓN SOCIAL

AGUILERA FADEL ISMAEL

NIF

****9728*

EXPEDIENTE

1256784

RESOLUCIÓN

CONCESIÓN DE LA AYUDA

DATOS DE MANTENIMIENTO UNIDADES

GRUPO DE PAGO	Sup. Dec. Admisible	Sup. Propuesta	Sobredecl.	% Sobredecl.
ZONAS DE LIMITACIONES ESPECIFICAS	16,80	16,80	0,00	0,00

APLICACIÓN DE REDUCCIONES Y PENALIZACIONES (%)

Criterios de subvencionabilidad (1)	Presentación tardía	Omisión declaración	Condicionalidad
0,00	0,00	0,00	0,00

IMPORTE (Euros)

Calculado(2)	Reducción	Penalización	Reducción Penalización (3)	Penalización adicional	Propuesto	FEADER	MAPA	CAPADR
2.104,32 €	0,00 €	0,00 €	0,00 €	0,00 €	2.104,32 €	1.788,67 €	206,43 €	109,22 €
Importe Unitario:	128,00 €	Nuevo Importe Unitario:	125,26 €					

RECINTOS PROPUESTOS

REF.	REFERENCIA SIGPAC	CULTIVO	S/R	USO SIGPAC	Sup. Dec. admisible	Sup. Campo	Sup. Determ.	Sup. Propuesta
-1791062	18-099-008-00154-0002	BARBECHO TRADICIONAL	S		0,03		0,03	0,03
-1234786	18-071-508-00097-0002	BARBECHO TRADICIONAL	R		0,77		0,77	0,77
-1234540	18-099-008-00154-0001	ALMENDROS	S		1,90		1,90	1,90
5122951	18-071-512-00025-0002	OLIVAR	R		0,40		0,40	0,40
5122952	18-071-512-00026-0001	OLIVAR	R		0,53		0,53	0,53
1700000006183571	18-071-504-00031-0001	ALMENDROS	R		0,90		0,90	0,90
1700000006183572	18-099-003-00001-0001	ALMENDROS	R		0,49		0,49	0,49
1700000006183573	18-099-010-05010-0001	ALMENDROS	S		1,41		1,41	1,41
1700000006183574	18-099-008-00106-0001	ALMENDROS	S		1,41		1,41	1,41
1700000006183575	18-071-512-00023-0004	ALMENDROS	R		1,18		1,18	1,18
1700000006183576	18-071-505-00076-0001	ALMENDROS	R		6,46		6,46	6,46
1700000006183577	18-099-010-05017-0001	ALMENDROS	S		1,32		1,32	1,32

Datos considerados para el Cálculo de la Carga Ganadera del expediente

Superficie determinada para Cálculo Carga Ganadera: 0,00 ha
Carga Ganadera del Expediente: 0,00 ugm/ha

Incidencias de carga ganadera

INCIDENCIA DESCRIPCIÓN

86132 Recinto superficie forrajera que no realiza la actividad de producción de pastoreo.
Recinto:18-099-008-00154-00002 Cultivo:20000 BARBECHO TRADICIONAL-SIN VARIEDAD Secano
Recinto:18-071-508-00097-00002 Cultivo:20000 BARBECHO TRADICIONAL-SIN VARIEDAD Regadío

(1) Con incidencias que retienen pago o deniegan el expediente.

(2) Se calcula sobre superficie declarada admisible.

(3) Aplicación del artículo 16 bis del RD 147/2023.

(4) Expediente con algunos recintos de pastos permanentes ubicados en espacios protegidos donde la carga ganadera mínima será 0,1 UGM/ha.

Puede verificar la integridad de una copia de este documento mediante la lectura del código QR adjunto o mediante el acceso a la dirección <https://ws050.juntadeandalucia.es/verificarFirma> indicando el código de VERIFICACIÓN

FIRMADO POR	JUAN JOSE SOLER GARCIA	20/02/2025	
	ROCIO GUIJARRO MILLAN		
VERIFICACIÓN	Pk2jmQ3ESFH4J84V5UNKP32UX5TB9	PÁG. 154/1379	



APELLIDOS Y NOMBRE / RAZÓN SOCIAL

ALANZOR GARCIA SERGIO

NIF

****6522*

EXPEDIENTE

1239373

RESOLUCIÓN

CONCESIÓN DE LA AYUDA

DATOS DE MANTENIMIENTO UNIDADES

GRUPO DE PAGO	Sup. Dec. Admisible	Sup. Propuesta	Sobredecl.	% Sobredecl.
ZONAS DE LIMITACIONES ESPECIFICAS	359,15	336,06	23,09	6,43

APLICACIÓN DE REDUCCIONES Y PENALIZACIONES (%)

Criterios de subvencionabilidad (1)	Presentación tardía	Omisión declaración	Condicionalidad
0,00	0,00	0,00	0,00

IMPORTE (Euros)

Calculado(2)	Reducción	Penalización	Reducción Penalización (3)	Penalización adicional	Propuesto	FEADER	MAPA	CAPADR
2.816,00 €	181,04 €	338,81 €	0,00 €	0,00 €	2.296,15 €	1.951,73 €	119,17 €	225,25 €
Importe Unitario:	128,00 €	Nuevo Importe Unitario:	7,84 €					

RECINTOS PROPUESTOS

REF.	REFERENCIA SIGPAC	CULTIVO	S/R	USO SIGPAC	Sup. Dec. admisible	Sup. Campo	Sup. Determ.	Sup. Propuesta
-89945	18-096-007-00004-0006	PASTOS PERMANENTES DE 5 O MAS AÑOS	S		0,60		0,60	0,60
6841858	18-096-001-00014-0001	PASTOS PERMANENTES DE 5 O MAS AÑOS	S		155,16		155,16	155,16
7401404	18-096-002-00055-0002	PASTOS PERMANENTES DE 5 O MAS AÑOS	S		23,09		23,09	0,00
7401417	18-096-007-00006-0001	PASTOS PERMANENTES DE 5 O MAS AÑOS	S		0,21		0,21	0,21
7401418	18-096-007-00006-0002	PASTOS PERMANENTES DE 5 O MAS AÑOS	S		68,84		68,84	68,84
170000006849029	18-096-009-00053-0002	PASTOS PERMANENTES DE 5 O MAS AÑOS	S		2,05		2,05	2,05
170000006849030	18-096-009-00053-0003	PASTOS PERMANENTES DE 5 O MAS AÑOS	S		0,05		0,05	0,05
170000006849031	18-096-009-00053-0007	PASTOS PERMANENTES DE 5 O MAS AÑOS	S		0,02		0,02	0,02
170000006849033	18-096-003-00046-0002	PASTOS PERMANENTES DE 5 O MAS AÑOS	S		3,36		3,36	3,36
170000006849034	18-096-009-00050-0002	PASTOS PERMANENTES DE 5 O MAS AÑOS	S		1,65		1,65	1,65
170000006849037	18-096-007-00005-0003	PASTOS PERMANENTES DE 5 O MAS AÑOS	S		2,83		2,83	2,83
170000006849038	18-096-007-00005-0005	PASTOS PERMANENTES DE 5 O MAS AÑOS	S		0,26		0,26	0,26
170000006849039	18-096-007-00005-0006	PASTOS PERMANENTES DE 5 O MAS AÑOS	S		0,21		0,21	0,21
170000006849040	18-096-004-00089-0001	PASTOS PERMANENTES DE 5 O MAS AÑOS	S		71,99		71,99	71,99
170000006849041	18-096-007-00004-0001	PASTOS PERMANENTES DE 5 O MAS AÑOS	S		0,56		0,56	0,56
170000006849042	18-096-002-00074-0001	PASTOS PERMANENTES DE 5 O MAS AÑOS	S		6,57		6,57	6,57
170000006849044	18-096-007-00004-0002	PASTOS PERMANENTES DE 5 O MAS AÑOS	S		0,02		0,02	0,02
170000006849045	18-096-007-00005-0004	PASTOS PERMANENTES DE 5 O MAS AÑOS	S		1,08		1,08	1,08
170000006849052	18-096-002-00071-0001	PASTOS PERMANENTES DE 5 O MAS AÑOS	S		19,70		19,70	19,70
170000006849054	18-096-007-00005-0002	PASTOS PERMANENTES DE 5 O MAS AÑOS	S		0,04		0,04	0,04
170000006849056	18-096-007-00004-0003	PASTOS PERMANENTES DE 5 O MAS AÑOS	S		0,15		0,15	0,15
170000006849057	18-096-009-00050-0001	PASTOS PERMANENTES DE 5 O MAS AÑOS	S		0,71		0,71	0,71

INCIDENCIAS

INCIDENCIA DESCRIPCIÓN

3790 Recinto declarado inactivo
 Recinto:18-096-002-00055-00002 Cultivo: -

(1) Con incidencias que retienen pago o deniegan el expediente.

(2) Se calcula sobre superficie declarada admisible.

(3) Aplicación del artículo 16 bis del RD 147/2023.

(4) Expediente con algunos recintos de pastos permanentes ubicados en espacios protegidos donde la carga ganadera mínima será 0,1 UGM/ha.

Puede verificar la integridad de una copia de este documento mediante la lectura del código QR adjunto o mediante el acceso a la dirección <https://ws050.juntadeandalucia.es/verificarFirma> indicando el código de VERIFICACIÓN

FIRMADO POR	JUAN JOSE SOLER GARCIA	20/02/2025
	ROCIO GUIJARRO MILLAN	
VERIFICACIÓN	Pk2jmQ3ESFH4J84V5UNKP32UXX5TB9	PÁG. 155/1379





Datos considerados para el Cálculo de la Carga Ganadera del expediente

Superficie determinada para Cálculo Carga Ganadera: 361,21 ha

Carga Ganadera del Expediente: 0,35 ugm/ha (4)

Explotación	Especie	Ugm Calculada para CG
ES180940000003	BOVINA	77,37
ES180940000003	CAPRINA	3,06
ES180940000003	OVINA	47,61

Recintos Determinados para el Cálculo de Garga Ganadera

REF.	REFERENCIA SIGPAC	CULTIVO	DESCRIPCIÓN CULTIVO	S/R	SUP. PROPUESTA (ha)
-89945	18-096-007-00004-00006	62000	PASTOS PERMANENTES DE 5 O MAS AÑOS-SIN VARIEDAD	S	0,60
6841858	18-096-001-00014-00001	62000	PASTOS PERMANENTES DE 5 O MAS AÑOS-SIN VARIEDAD	S	155,16
7401404	18-096-002-00055-00002	62000	PASTOS PERMANENTES DE 5 O MAS AÑOS-SIN VARIEDAD	S	23,09
7401405	18-096-002-00055-00003	62000	PASTOS PERMANENTES DE 5 O MAS AÑOS-SIN VARIEDAD	S	0,21
7401406	18-096-002-00055-00004	62000	PASTOS PERMANENTES DE 5 O MAS AÑOS-SIN VARIEDAD	S	0,02
7401413	18-096-002-00075-00001	62000	PASTOS PERMANENTES DE 5 O MAS AÑOS-SIN VARIEDAD	S	0,95
7401415	18-096-007-00003-00001	62000	PASTOS PERMANENTES DE 5 O MAS AÑOS-SIN VARIEDAD	S	0,83
7401416	18-096-007-00003-00002	62000	PASTOS PERMANENTES DE 5 O MAS AÑOS-SIN VARIEDAD	S	0,05
7401417	18-096-007-00006-00001	62000	PASTOS PERMANENTES DE 5 O MAS AÑOS-SIN VARIEDAD	S	0,21
7401418	18-096-007-00006-00002	62000	PASTOS PERMANENTES DE 5 O MAS AÑOS-SIN VARIEDAD	S	68,84
170000006849029	18-096-009-00053-00002	62000	PASTOS PERMANENTES DE 5 O MAS AÑOS-SIN VARIEDAD	S	2,05
170000006849030	18-096-009-00053-00003	62000	PASTOS PERMANENTES DE 5 O MAS AÑOS-SIN VARIEDAD	S	0,05
170000006849031	18-096-009-00053-00007	62000	PASTOS PERMANENTES DE 5 O MAS AÑOS-SIN VARIEDAD	S	0,02
170000006849033	18-096-003-00046-00002	62000	PASTOS PERMANENTES DE 5 O MAS AÑOS-SIN VARIEDAD	S	3,36
170000006849034	18-096-009-00050-00002	62000	PASTOS PERMANENTES DE 5 O MAS AÑOS-SIN VARIEDAD	S	1,65
170000006849037	18-096-007-00005-00003	62000	PASTOS PERMANENTES DE 5 O MAS AÑOS-SIN VARIEDAD	S	2,83
170000006849038	18-096-007-00005-00005	62000	PASTOS PERMANENTES DE 5 O MAS AÑOS-SIN VARIEDAD	S	0,26
170000006849039	18-096-007-00005-00006	62000	PASTOS PERMANENTES DE 5 O MAS AÑOS-SIN VARIEDAD	S	0,21
170000006849040	18-096-004-00089-00001	62000	PASTOS PERMANENTES DE 5 O MAS AÑOS-SIN VARIEDAD	S	71,99
170000006849041	18-096-007-00004-00001	62000	PASTOS PERMANENTES DE 5 O MAS AÑOS-SIN VARIEDAD	S	0,56
170000006849042	18-096-002-00074-00001	62000	PASTOS PERMANENTES DE 5 O MAS AÑOS-SIN VARIEDAD	S	6,57
170000006849044	18-096-007-00004-00002	62000	PASTOS PERMANENTES DE 5 O MAS AÑOS-SIN VARIEDAD	S	0,02
170000006849045	18-096-007-00005-00004	62000	PASTOS PERMANENTES DE 5 O MAS AÑOS-SIN VARIEDAD	S	1,08
170000006849052	18-096-002-00071-00001	62000	PASTOS PERMANENTES DE 5 O MAS AÑOS-SIN VARIEDAD	S	19,70
170000006849054	18-096-007-00005-00002	62000	PASTOS PERMANENTES DE 5 O MAS AÑOS-SIN VARIEDAD	S	0,04
170000006849056	18-096-007-00004-00003	62000	PASTOS PERMANENTES DE 5 O MAS AÑOS-SIN VARIEDAD	S	0,15
170000006849057	18-096-009-00050-00001	62000	PASTOS PERMANENTES DE 5 O MAS AÑOS-SIN VARIEDAD	S	0,71

(1) Con incidencias que retienen pago o deniegan el expediente.

(2) Se calcula sobre superficie declarada admisible.

(3) Aplicación del artículo 16 bis del RD 147/2023.

(4) Expediente con algunos recintos de pastos permanentes ubicados en espacios protegidos donde la carga ganadera mínima será 0,1 UGM/ha.

Puede verificar la integridad de una copia de este documento mediante la lectura del código QR adjunto o mediante el acceso a la dirección <https://ws050.juntadeandalucia.es/verificarFirma> indicando el código de VERIFICACIÓN

FIRMADO POR	JUAN JOSE SOLER GARCIA	20/02/2025
	ROCIO GUIJARRO MILLAN	
VERIFICACIÓN	Pk2jmQ3ESFH4J84V5UNKP32UX5TB9	PÁG. 156/1379





APELLIDOS Y NOMBRE / RAZÓN SOCIAL

ALGUACIL GARRIDO ANIBAL

NIF
****9630*

EXPEDIENTE
1039846

RESOLUCIÓN
CONCESIÓN DE LA AYUDA

DATOS DE MANTENIMIENTO UNIDADES

GRUPO DE PAGO	Sup. Dec. Admisible	Sup. Propuesta	Sobredecl.	% Sobredecl.
ZONAS DE LIMITACIONES ESPECIFICAS	17,18	17,18	0,00	0,00

APLICACIÓN DE REDUCCIONES Y PENALIZACIONES (%)

Criterios de subvencionabilidad (1)	Presentación tardía	Omisión declaración	Condicionalidad
0,00	0,00	0,00	0,00

IMPORTE (Euros)

Calculado(2)	Reducción	Penalización	Reducción Penalización (3)	Penalización adicional	Propuesto	FEADER	MAPA	CAPADR
2.143,23 €	0,00 €	0,00 €	0,00 €	0,00 €	2.143,23 €	1.821,75 €	210,25 €	111,23 €
Importe Unitario:	128,00 €	Nuevo Importe Unitario:	124,75 €					

RECINTOS PROPUESTOS

REF.	REFERENCIA SIGPAC	CULTIVO	S/R	USO SIGPAC	Sup. Dec. admisible	Sup. Campo	Sup. Determ.	Sup. Propuesta
-1583893	18-197-008-00023-0005	MEZCLA GUISANTE - AVENA	S		0,68		0,68	0,68
-1583801	18-197-007-00045-0002	HUERTA	R		0,54		0,54	0,54
-1583789	18-197-007-00051-0002	HUERTA	R		0,42		0,42	0,42
-1458248	18-197-007-00056-0002	MEZCLA GUISANTE - AVENA	R		3,36		3,36	3,36
-1309075	18-197-007-00043-0003	MEZCLA GUISANTE - AVENA	S		3,38		3,38	3,38
-35593	18-197-007-00060-0003	MEZCLA GUISANTE - AVENA	S		1,70		1,70	1,70
-35484	18-197-008-00023-0006	MEZCLA GUISANTE - AVENA	S		0,24		0,24	0,24
5242748	18-197-007-00057-0003	BARBECHO TRADICIONAL	S		0,91		0,91	0,91
5242751	18-197-008-00020-0002	CIRUELOS	S		0,45		0,45	0,45
5242755	18-197-008-00020-0006	MEZCLA GUISANTE - AVENA	S		1,07		1,07	1,07
1700000005418639	18-197-008-00023-0003	MEZCLA GUISANTE - AVENA	S		2,62		2,62	2,62
1700000005418640	18-197-008-00023-0005	MEZCLA GUISANTE - AVENA	S		1,40		1,40	1,40
1700000005418646	18-197-007-00052-0002	PERALES	R		0,41		0,41	0,41

(1) Con incidencias que retienen pago o deniegan el expediente.

(2) Se calcula sobre superficie declarada admisible.

(3) Aplicación del artículo 16 bis del RD 147/2023.

(4) Expediente con algunos recintos de pastos permanentes ubicados en espacios protegidos donde la carga ganadera mínima será 0,1 UGM/ha.

Puede verificar la integridad de una copia de este documento mediante la lectura del código QR adjunto o mediante el acceso a la dirección <https://ws050.juntadeandalucia.es/verificarFirma> indicando el código de VERIFICACIÓN

FIRMADO POR	JUAN JOSE SOLER GARCIA	20/02/2025
	ROCIO GUIJARRO MILLAN	
VERIFICACIÓN	Pk2jmQ3ESFH4J84V5UNKP32UXX5TB9	PÁG. 157/1379





INCIDENCIAS

INCIDENCIA DESCRIPCIÓN

3795	Recinto declarado con una situación de riesgo de abandono. Recinto:18-197-007-00057-00003 Cultivo: -
86120	Para explotaciones de pastos permanentes ubicadas en espacios protegidos la carga ganadera mínima será 0,1 UGM/ha. Recinto:18-197-007-00043-00004 Cultivo:62000 PASTOS PERMANENTES DE 5 O MAS AÑOS-SIN VARIEDAD Secano Carga Ganadera:0 Recinto:18-197-007-00056-00009 Cultivo:62000 PASTOS PERMANENTES DE 5 O MAS AÑOS-SIN VARIEDAD Secano Carga Ganadera:0 Recinto:18-197-007-00057-00002 Cultivo:62000 PASTOS PERMANENTES DE 5 O MAS AÑOS-SIN VARIEDAD Secano Carga Ganadera:0 Recinto:18-197-008-00020-00003 Cultivo:62000 PASTOS PERMANENTES DE 5 O MAS AÑOS-SIN VARIEDAD Secano Carga Ganadera:0 Recinto:18-197-008-00020-00004 Cultivo:62000 PASTOS PERMANENTES DE 5 O MAS AÑOS-SIN VARIEDAD Secano Carga Ganadera:0 Recinto:18-197-008-00020-00005 Cultivo:62000 PASTOS PERMANENTES DE 5 O MAS AÑOS-SIN VARIEDAD Secano Carga Ganadera:0 Recinto:18-197-008-00020-00033 Cultivo:62000 PASTOS PERMANENTES DE 5 O MAS AÑOS-SIN VARIEDAD Secano Carga Ganadera:0 Recinto:18-197-008-00020-00034 Cultivo:62000 PASTOS PERMANENTES DE 5 O MAS AÑOS-SIN VARIEDAD Secano Carga Ganadera:0 Recinto:18-197-008-00023-00002 Cultivo:62000 PASTOS PERMANENTES DE 5 O MAS AÑOS-SIN VARIEDAD Secano Carga Ganadera:0 Recinto:18-197-008-00024-00001 Cultivo:62000 PASTOS PERMANENTES DE 5 O MAS AÑOS-SIN VARIEDAD Secano Carga Ganadera:0 Recinto:18-197-008-00030-00004 Cultivo:62000 PASTOS PERMANENTES DE 5 O MAS AÑOS-SIN VARIEDAD Secano Carga Ganadera:0 Recinto:18-197-008-00032-00001 Cultivo:62000 PASTOS PERMANENTES DE 5 O MAS AÑOS-SIN VARIEDAD Secano Carga Ganadera:0
86122	Recinto superficie forrajera que realiza la actividad de producción de pastoreo y no declara el o los códigos del Registro de Explotaciones Ganaderas de Andalucía, REGA. Recinto:18-197-007-00043-00004 Cultivo:62000 PASTOS PERMANENTES DE 5 O MAS AÑOS-SIN VARIEDAD Secano Recinto:18-197-007-00056-00009 Cultivo:62000 PASTOS PERMANENTES DE 5 O MAS AÑOS-SIN VARIEDAD Secano Recinto:18-197-007-00057-00002 Cultivo:62000 PASTOS PERMANENTES DE 5 O MAS AÑOS-SIN VARIEDAD Secano Recinto:18-197-008-00020-00003 Cultivo:62000 PASTOS PERMANENTES DE 5 O MAS AÑOS-SIN VARIEDAD Secano Recinto:18-197-008-00020-00004 Cultivo:62000 PASTOS PERMANENTES DE 5 O MAS AÑOS-SIN VARIEDAD Secano Recinto:18-197-008-00020-00005 Cultivo:62000 PASTOS PERMANENTES DE 5 O MAS AÑOS-SIN VARIEDAD Secano Recinto:18-197-008-00020-00033 Cultivo:62000 PASTOS PERMANENTES DE 5 O MAS AÑOS-SIN VARIEDAD Secano Recinto:18-197-008-00020-00034 Cultivo:62000 PASTOS PERMANENTES DE 5 O MAS AÑOS-SIN VARIEDAD Secano Recinto:18-197-008-00023-00002 Cultivo:62000 PASTOS PERMANENTES DE 5 O MAS AÑOS-SIN VARIEDAD Secano Recinto:18-197-008-00024-00001 Cultivo:62000 PASTOS PERMANENTES DE 5 O MAS AÑOS-SIN VARIEDAD Secano Recinto:18-197-008-00030-00004 Cultivo:62000 PASTOS PERMANENTES DE 5 O MAS AÑOS-SIN VARIEDAD Secano Recinto:18-197-008-00032-00001 Cultivo:62000 PASTOS PERMANENTES DE 5 O MAS AÑOS-SIN VARIEDAD Secano
86124	Recinto de forrajera para Cálculo de Carga Ganadera que No pertenece a Explotación. Recinto:18-197-007-00043-00004 Cultivo:62000 PASTOS PERMANENTES DE 5 O MAS AÑOS-SIN VARIEDAD Secano Recinto:18-197-007-00056-00009 Cultivo:62000 PASTOS PERMANENTES DE 5 O MAS AÑOS-SIN VARIEDAD Secano Recinto:18-197-007-00057-00002 Cultivo:62000 PASTOS PERMANENTES DE 5 O MAS AÑOS-SIN VARIEDAD Secano Recinto:18-197-008-00020-00003 Cultivo:62000 PASTOS PERMANENTES DE 5 O MAS AÑOS-SIN VARIEDAD Secano Recinto:18-197-008-00020-00004 Cultivo:62000 PASTOS PERMANENTES DE 5 O MAS AÑOS-SIN VARIEDAD Secano Recinto:18-197-008-00020-00005 Cultivo:62000 PASTOS PERMANENTES DE 5 O MAS AÑOS-SIN VARIEDAD Secano Recinto:18-197-008-00020-00033 Cultivo:62000 PASTOS PERMANENTES DE 5 O MAS AÑOS-SIN VARIEDAD Secano Recinto:18-197-008-00020-00034 Cultivo:62000 PASTOS PERMANENTES DE 5 O MAS AÑOS-SIN VARIEDAD Secano Recinto:18-197-008-00023-00002 Cultivo:62000 PASTOS PERMANENTES DE 5 O MAS AÑOS-SIN VARIEDAD Secano Recinto:18-197-008-00024-00001 Cultivo:62000 PASTOS PERMANENTES DE 5 O MAS AÑOS-SIN VARIEDAD Secano Recinto:18-197-008-00030-00004 Cultivo:62000 PASTOS PERMANENTES DE 5 O MAS AÑOS-SIN VARIEDAD Secano Recinto:18-197-008-00032-00001 Cultivo:62000 PASTOS PERMANENTES DE 5 O MAS AÑOS-SIN VARIEDAD Secano

Datos considerados para el Cálculo de la Carga Ganadera del expediente

Superficie determinada para Cálculo Carga Ganadera: 0,00 ha
Carga Ganadera del Expediente: 0,00 ugm/ha

(1) Con incidencias que retienen pago o deniegan el expediente.
 (2) Se calcula sobre superficie declarada admisible.
 (3) Aplicación del artículo 16 bis del RD 147/2023.
 (4) Expediente con algunos recintos de pastos permanentes ubicados en espacios protegidos donde la carga ganadera mínima será 0,1 UGM/ha.

Puede verificar la integridad de una copia de este documento mediante la lectura del código QR adjunto o mediante el acceso a la dirección https://ws050.juntadeandalucia.es/verificarFirma indicando el código de VERIFICACIÓN			
FIRMADO POR	JUAN JOSE SOLER GARCIA ROCIO GUIJARRO MILLAN	20/02/2025	
VERIFICACIÓN	Pk2jmQ3ESFH4J84V5UNKP32UXX5TB9	PÁG. 158/1379	



Incidencias de carga ganadera

INCIDENCIA DESCRIPCIÓN

86122	<p>Recinto superficie forrajera que realiza la actividad de producción de pastoreo y no declara el o los códigos del Registro de Explotaciones Ganaderas de Andalucía, REGA.</p> <p>Recinto:18-197-008-00024-00001 Cultivo:62000 PASTOS PERMANENTES DE 5 O MAS AÑOS-SIN VARIEDAD Secano</p> <p>Recinto:18-197-007-00057-00002 Cultivo:62000 PASTOS PERMANENTES DE 5 O MAS AÑOS-SIN VARIEDAD Secano</p> <p>Recinto:18-197-008-00020-00003 Cultivo:62000 PASTOS PERMANENTES DE 5 O MAS AÑOS-SIN VARIEDAD Secano</p> <p>Recinto:18-197-008-00020-00004 Cultivo:62000 PASTOS PERMANENTES DE 5 O MAS AÑOS-SIN VARIEDAD Secano</p> <p>Recinto:18-197-008-00020-00005 Cultivo:62000 PASTOS PERMANENTES DE 5 O MAS AÑOS-SIN VARIEDAD Secano</p> <p>Recinto:18-197-008-00020-00033 Cultivo:62000 PASTOS PERMANENTES DE 5 O MAS AÑOS-SIN VARIEDAD Secano</p> <p>Recinto:18-197-008-00020-00034 Cultivo:62000 PASTOS PERMANENTES DE 5 O MAS AÑOS-SIN VARIEDAD Secano</p> <p>Recinto:18-197-007-00056-00009 Cultivo:62000 PASTOS PERMANENTES DE 5 O MAS AÑOS-SIN VARIEDAD Secano</p> <p>Recinto:18-197-008-00032-00001 Cultivo:62000 PASTOS PERMANENTES DE 5 O MAS AÑOS-SIN VARIEDAD Secano</p> <p>Recinto:18-197-008-00030-00004 Cultivo:62000 PASTOS PERMANENTES DE 5 O MAS AÑOS-SIN VARIEDAD Secano</p> <p>Recinto:18-197-007-00043-00004 Cultivo:62000 PASTOS PERMANENTES DE 5 O MAS AÑOS-SIN VARIEDAD Secano</p> <p>Recinto:18-197-008-00023-00002 Cultivo:62000 PASTOS PERMANENTES DE 5 O MAS AÑOS-SIN VARIEDAD Secano</p>
86124	<p>Recinto de forrajera para Cálculo de Carga Ganadera que No pertenece a Explotación.</p> <p>Recinto:18-197-008-00024-00001 Cultivo:62000 PASTOS PERMANENTES DE 5 O MAS AÑOS-SIN VARIEDAD Secano</p> <p>Recinto:18-197-007-00057-00002 Cultivo:62000 PASTOS PERMANENTES DE 5 O MAS AÑOS-SIN VARIEDAD Secano</p> <p>Recinto:18-197-008-00020-00003 Cultivo:62000 PASTOS PERMANENTES DE 5 O MAS AÑOS-SIN VARIEDAD Secano</p> <p>Recinto:18-197-008-00020-00004 Cultivo:62000 PASTOS PERMANENTES DE 5 O MAS AÑOS-SIN VARIEDAD Secano</p> <p>Recinto:18-197-008-00020-00005 Cultivo:62000 PASTOS PERMANENTES DE 5 O MAS AÑOS-SIN VARIEDAD Secano</p> <p>Recinto:18-197-008-00020-00033 Cultivo:62000 PASTOS PERMANENTES DE 5 O MAS AÑOS-SIN VARIEDAD Secano</p> <p>Recinto:18-197-008-00020-00034 Cultivo:62000 PASTOS PERMANENTES DE 5 O MAS AÑOS-SIN VARIEDAD Secano</p> <p>Recinto:18-197-007-00056-00009 Cultivo:62000 PASTOS PERMANENTES DE 5 O MAS AÑOS-SIN VARIEDAD Secano</p> <p>Recinto:18-197-008-00032-00001 Cultivo:62000 PASTOS PERMANENTES DE 5 O MAS AÑOS-SIN VARIEDAD Secano</p> <p>Recinto:18-197-008-00030-00004 Cultivo:62000 PASTOS PERMANENTES DE 5 O MAS AÑOS-SIN VARIEDAD Secano</p> <p>Recinto:18-197-007-00043-00004 Cultivo:62000 PASTOS PERMANENTES DE 5 O MAS AÑOS-SIN VARIEDAD Secano</p> <p>Recinto:18-197-008-00023-00002 Cultivo:62000 PASTOS PERMANENTES DE 5 O MAS AÑOS-SIN VARIEDAD Secano</p>
86128	<p>Recinto de Forrajeras que no ha contabilizado para Carga Ganadera por no tener una explotación válida para el cálculo de la Carga Ganadera</p> <p>Recinto:18-197-008-00024-00021 Cultivo:62 PASTOS PERMANENTES DE 5 O MAS AÑOS-</p> <p>Recinto:18-197-008-00024-00001 Cultivo:62 PASTOS PERMANENTES DE 5 O MAS AÑOS-</p> <p>Recinto:18-197-007-00057-00002 Cultivo:62 PASTOS PERMANENTES DE 5 O MAS AÑOS-</p> <p>Recinto:18-197-008-00020-00003 Cultivo:62 PASTOS PERMANENTES DE 5 O MAS AÑOS-</p> <p>Recinto:18-197-008-00020-00004 Cultivo:62 PASTOS PERMANENTES DE 5 O MAS AÑOS-</p> <p>Recinto:18-197-008-00020-00005 Cultivo:62 PASTOS PERMANENTES DE 5 O MAS AÑOS-</p> <p>Recinto:18-197-008-00020-00033 Cultivo:62 PASTOS PERMANENTES DE 5 O MAS AÑOS-</p> <p>Recinto:18-197-008-00020-00034 Cultivo:62 PASTOS PERMANENTES DE 5 O MAS AÑOS-</p> <p>Recinto:18-197-007-00056-00009 Cultivo:62 PASTOS PERMANENTES DE 5 O MAS AÑOS-</p> <p>Recinto:18-197-008-00032-00001 Cultivo:62 PASTOS PERMANENTES DE 5 O MAS AÑOS-</p> <p>Recinto:18-197-008-00030-00004 Cultivo:62 PASTOS PERMANENTES DE 5 O MAS AÑOS-</p> <p>Recinto:18-197-007-00043-00004 Cultivo:62 PASTOS PERMANENTES DE 5 O MAS AÑOS-</p> <p>Recinto:18-197-008-00023-00002 Cultivo:62 PASTOS PERMANENTES DE 5 O MAS AÑOS-</p>
86132	<p>Recinto superficie forrajera que no realiza la actividad de producción de pastoreo.</p> <p>Recinto:18-197-007-00057-00003 Cultivo:20000 BARBECHO TRADICIONAL-SIN VARIEDAD Secano</p>
86133	<p>Recinto de forrajera No solicitado para Cálculo de Carga Ganadera que No pertenece a Explotación.</p> <p>Recinto:18-197-008-00024-00021 Cultivo:62000 PASTOS PERMANENTES DE 5 O MAS AÑOS-SIN VARIEDAD Secano</p>

(1) Con incidencias que retienen pago o deniegan el expediente.

(2) Se calcula sobre superficie declarada admisible.

(3) Aplicación del artículo 16 bis del RD 147/2023.

(4) Expediente con algunos recintos de pastos permanentes ubicados en espacios protegidos donde la carga ganadera mínima será 0,1 UGM/ha.

Puede verificar la integridad de una copia de este documento mediante la lectura del código QR adjunto o mediante el acceso a la dirección <https://ws050.juntadeandalucia.es/verificarFirma> indicando el código de VERIFICACIÓN

FIRMADO POR	JUAN JOSE SOLER GARCIA	20/02/2025
	ROCIO GUIJARRO MILLAN	
VERIFICACIÓN	Pk2jmQ3ESFH4J84V5UNKP32UXX5TB9	PÁG. 159/1379





APELLIDOS Y NOMBRE / RAZÓN SOCIAL

ALMENDROS RODRIGUEZ ANTONIO

NIF

****5034*

EXPEDIENTE

1193926

RESOLUCIÓN

DENEGACIÓN DE LA AYUDA

DATOS DE MANTENIMIENTO UNIDADES

GRUPO DE PAGO	Sup. Dec. Admisible	Sup. Propuesta	Sobredecl.	% Sobredecl.
ZONAS DE LIMITACIONES ESPECIFICAS	45,26	4,86	40,40	89,26

APLICACIÓN DE REDUCCIONES Y PENALIZACIONES (%)

Criterios de subvencionabilidad (1)	Presentación tardía	Omisión declaración	Condicionalidad
100,00	0,00	0,00	0,00

IMPORTE (Euros)

Calculado(2)	Reducción	Penalización	Reducción Penalización (3)	Penalización adicional	Propuesto	FEADER	MAPA	CAPADR
2.816,00 €	2.513,62 €	302,38 €	0,00 €	2.513,62 €	0,00 €	0,00 €	0,00 €	0,00 €
Importe Unitario:	128,00 €	Nuevo Importe Unitario:	62,22 €					

RECINTOS PROPUESTOS

REF.	REFERENCIA SIGPAC	CULTIVO	S/R	USO SIGPAC	Sup. Dec. admisible	Sup. Campo	Sup. Determ.	Sup. Propuesta
-918558	18-034-007-00030-0004	PASTOS PERMANENTES DE 5 O MAS AÑOS	S		0,01		0,01	0,01
-918557	18-034-007-00027-0003	PASTOS PERMANENTES DE 5 O MAS AÑOS	S		0,04		0,04	0,04
-143500	18-034-007-80002-0002	YEROS	S		0,27		0,27	0,27
-143499	18-034-007-00030-0003	YEROS	S		0,77		0,77	0,77
-143498	18-034-007-00030-0002	PASTOS PERMANENTES DE 5 O MAS AÑOS	S		0,14		0,14	0,14
-143497	18-034-007-00029-0003	YEROS	S		1,12		1,12	1,12
-143496	18-034-007-00028-0002	YEROS	S		0,23		0,23	0,23
-143495	18-034-007-00027-0002	YEROS	S		0,79		0,79	0,79
7475847	18-114-007-00001-0001	PASTOS PERMANENTES DE 5 O MAS AÑOS	S		5,29		5,29	0,00
7475848	18-114-007-00002-0001	PASTOS PERMANENTES DE 5 O MAS AÑOS	S		1,34		1,34	0,00
7484988	18-114-003-00011-0001	PASTOS PERMANENTES DE 5 O MAS AÑOS	S		8,54		8,54	0,00
7485019	18-114-002-00024-0001	PASTOS PERMANENTES DE 5 O MAS AÑOS	S		0,20		0,20	0,00
7485020	18-114-002-00024-0002	PASTOS PERMANENTES DE 5 O MAS AÑOS	S		1,70		1,70	0,00
7494613	18-114-002-00009-0001	PASTOS PERMANENTES DE 5 O MAS AÑOS	S		5,72		5,72	0,00
7494616	18-114-002-00010-0002	PASTOS PERMANENTES DE 5 O MAS AÑOS	S		2,96		2,96	0,00
7494618	18-114-002-00011-0001	PASTOS PERMANENTES DE 5 O MAS AÑOS	S		0,04		0,04	0,00
7494621	18-114-002-00012-0002	PASTOS PERMANENTES DE 5 O MAS AÑOS	S		14,61		14,61	0,00
1700000007122805	18-034-007-00027-0001	PASTOS PERMANENTES DE 5 O MAS AÑOS	S		0,78		0,78	0,78
1700000007122806	18-034-007-00029-0002	PASTOS PERMANENTES DE 5 O MAS AÑOS	S		0,15		0,15	0,15
1700000007122807	18-034-007-80002-0001	PASTOS PERMANENTES DE 5 O MAS AÑOS	S		0,11		0,11	0,11
1700000007122808	18-034-007-09001-0002	PASTOS PERMANENTES DE 5 O MAS AÑOS	S		0,06		0,06	0,06
1700000007122817	18-034-007-09001-0003	PASTOS PERMANENTES DE 5 O MAS AÑOS	S		0,04		0,04	0,04
1700000007122825	18-034-007-00028-0001	PASTOS PERMANENTES DE 5 O MAS AÑOS	S		0,13		0,13	0,13
1700000007122826	18-034-007-00030-0001	PASTOS PERMANENTES DE 5 O MAS AÑOS	S		0,22		0,22	0,22

(1) Con incidencias que retienen pago o deniegan el expediente.

(2) Se calcula sobre superficie declarada admisible.

(3) Aplicación del artículo 16 bis del RD 147/2023.

(4) Expediente con algunos recintos de pastos permanentes ubicados en espacios protegidos donde la carga ganadera mínima será 0,1 UGM/ha.

Puede verificar la integridad de una copia de este documento mediante la lectura del código QR adjunto o mediante el acceso a la dirección <https://ws050.juntadeandalucia.es/verificarFirma> indicando el código de VERIFICACIÓN

FIRMADO POR	JUAN JOSE SOLER GARCIA	20/02/2025	
	ROCIO GUIJARRO MILLAN		
VERIFICACIÓN	Pk2jmQ3ESFH4J84V5UNKP32UXX5TB9	PÁG. 160/1379	



INCIDENCIAS

INCIDENCIA DESCRIPCIÓN

3790	Recinto declarado inactivo
	Recinto:18-114-002-00009-00001 Cultivo: -
	Recinto:18-114-002-00010-00002 Cultivo: -
	Recinto:18-114-002-00011-00001 Cultivo: -
	Recinto:18-114-002-00012-00002 Cultivo: -
	Recinto:18-114-002-00024-00001 Cultivo: -
	Recinto:18-114-002-00024-00002 Cultivo: -
	Recinto:18-114-003-00011-00001 Cultivo: -
	Recinto:18-114-007-00001-00001 Cultivo: -
	Recinto:18-114-007-00002-00001 Cultivo: -
74053	Importe inferior a 100 Euros

Datos considerados para el Cálculo de la Carga Ganadera del expediente

Superficie determinada para Cálculo Carga Ganadera: 125,36 ha
 Carga Ganadera del Expediente: 0,51 ugm/ha (4)

Explotación	Especie	Ugm Calculada para CG
ES18044000001	CAPRINA	38,03
ES18044000001	OVINA	26,00

Recintos Determinados para el Cálculo de Garga Ganadera

REF.	REFERENCIA SIGPAC	CULTIVO	DESCRIPCIÓN CULTIVO	S/R	SUP. PROPUESTA (ha)
-1906546	18-045-002-00254-00009	62000	PASTOS PERMANENTES DE 5 O MAS AÑOS-SIN VARIEDAD	S	0,02
-1906544	18-045-002-00250-00006	62000	PASTOS PERMANENTES DE 5 O MAS AÑOS-SIN VARIEDAD	S	0,02
-1906543	18-045-002-00248-00004	62000	PASTOS PERMANENTES DE 5 O MAS AÑOS-SIN VARIEDAD	S	0,01
-1906542	18-045-002-00237-00004	62000	PASTOS PERMANENTES DE 5 O MAS AÑOS-SIN VARIEDAD	S	0,08
-1906541	18-045-002-00235-00004	62000	PASTOS PERMANENTES DE 5 O MAS AÑOS-SIN VARIEDAD	S	0,01
-1906538	18-045-002-00092-00004	62000	PASTOS PERMANENTES DE 5 O MAS AÑOS-SIN VARIEDAD	S	0,02
-1906537	18-045-002-00014-00003	62000	PASTOS PERMANENTES DE 5 O MAS AÑOS-SIN VARIEDAD	S	0,03
-1453364	18-045-001-09012-00004	62000	PASTOS PERMANENTES DE 5 O MAS AÑOS-SIN VARIEDAD	S	0,01
-918571	18-045-002-00258-00007	62000	PASTOS PERMANENTES DE 5 O MAS AÑOS-SIN VARIEDAD	S	0,02
-918567	18-045-002-00254-00008	62000	PASTOS PERMANENTES DE 5 O MAS AÑOS-SIN VARIEDAD	S	0,02
-918566	18-045-002-00254-00007	62000	PASTOS PERMANENTES DE 5 O MAS AÑOS-SIN VARIEDAD	S	0,01
-918565	18-045-002-00250-00005	62000	PASTOS PERMANENTES DE 5 O MAS AÑOS-SIN VARIEDAD	S	0,02
-918561	18-045-002-00127-00006	62000	PASTOS PERMANENTES DE 5 O MAS AÑOS-SIN VARIEDAD	S	0,11
-918560	18-045-002-00127-00005	62000	PASTOS PERMANENTES DE 5 O MAS AÑOS-SIN VARIEDAD	S	0,03
-918558	18-034-007-00030-00004	62000	PASTOS PERMANENTES DE 5 O MAS AÑOS-SIN VARIEDAD	S	0,01
-918557	18-034-007-00027-00003	62000	PASTOS PERMANENTES DE 5 O MAS AÑOS-SIN VARIEDAD	S	0,04
-918553	18-017-003-00112-00003	62000	PASTOS PERMANENTES DE 5 O MAS AÑOS-SIN VARIEDAD	S	0,02
-918546	18-017-001-00029-00003	62000	PASTOS PERMANENTES DE 5 O MAS AÑOS-SIN VARIEDAD	S	0,02
-918544	18-017-001-00027-00012	62000	PASTOS PERMANENTES DE 5 O MAS AÑOS-SIN VARIEDAD	S	0,01
-143498	18-034-007-00030-00002	62000	PASTOS PERMANENTES DE 5 O MAS AÑOS-SIN VARIEDAD	S	0,14
-143494	18-017-003-00269-00009	62000	PASTOS PERMANENTES DE 5 O MAS AÑOS-SIN VARIEDAD	S	0,01

(1) Con incidencias que retienen pago o deniegan el expediente.
 (2) Se calcula sobre superficie declarada admisible.
 (3) Aplicación del artículo 16 bis del RD 147/2023.
 (4) Expediente con algunos recintos de pastos permanentes ubicados en espacios protegidos donde la carga ganadera mínima será 0,1 UGM/ha.

Puede verificar la integridad de una copia de este documento mediante la lectura del código QR adjunto o mediante el acceso a la dirección https://ws050.juntadeandalucia.es/verificarFirma indicando el código de VERIFICACIÓN			
FIRMADO POR	JUAN JOSE SOLER GARCIA	20/02/2025	
	ROCIO GUIJARRO MILLAN		
VERIFICACIÓN	Pk2jmQ3ESFH4J84V5UNKP32UXX5TB9		PÁG. 161/1379



Recintos Determinados para el Cálculo de Garga Ganadera

REF.	REFERENCIA SIGPAC	CULTIVO	DESCRIPCIÓN CULTIVO	S/R	SUP. PROPUESTA (ha)
-143492	18-017-001-00027-00010	62000	PASTOS PERMANENTES DE 5 O MAS AÑOS-SIN VARIEDAD	S	0,14
5550541	18-045-001-00081-00001	62000	PASTOS PERMANENTES DE 5 O MAS AÑOS-SIN VARIEDAD	S	6,41
7475847	18-114-007-00001-00001	62000	PASTOS PERMANENTES DE 5 O MAS AÑOS-SIN VARIEDAD	S	5,29
7475848	18-114-007-00002-00001	62000	PASTOS PERMANENTES DE 5 O MAS AÑOS-SIN VARIEDAD	S	1,34
7475872	18-045-001-00007-00001	62000	PASTOS PERMANENTES DE 5 O MAS AÑOS-SIN VARIEDAD	S	2,76
7475873	18-045-001-00023-00001	62000	PASTOS PERMANENTES DE 5 O MAS AÑOS-SIN VARIEDAD	S	1,05
7484988	18-114-003-00011-00001	62000	PASTOS PERMANENTES DE 5 O MAS AÑOS-SIN VARIEDAD	S	8,54
7485019	18-114-002-00024-00001	62000	PASTOS PERMANENTES DE 5 O MAS AÑOS-SIN VARIEDAD	S	0,20
7485020	18-114-002-00024-00002	62000	PASTOS PERMANENTES DE 5 O MAS AÑOS-SIN VARIEDAD	S	1,70
7494613	18-114-002-00009-00001	62000	PASTOS PERMANENTES DE 5 O MAS AÑOS-SIN VARIEDAD	S	5,72
7494616	18-114-002-00010-00002	62000	PASTOS PERMANENTES DE 5 O MAS AÑOS-SIN VARIEDAD	S	2,96
7494618	18-114-002-00011-00001	62000	PASTOS PERMANENTES DE 5 O MAS AÑOS-SIN VARIEDAD	S	0,04
7494621	18-114-002-00012-00002	62000	PASTOS PERMANENTES DE 5 O MAS AÑOS-SIN VARIEDAD	S	14,61
170000007122740	18-017-001-00002-00002	62000	PASTOS PERMANENTES DE 5 O MAS AÑOS-SIN VARIEDAD	S	0,00
170000007122745	18-017-001-00027-00003	62000	PASTOS PERMANENTES DE 5 O MAS AÑOS-SIN VARIEDAD	S	0,14
170000007122753	18-045-002-00122-00002	62000	PASTOS PERMANENTES DE 5 O MAS AÑOS-SIN VARIEDAD	S	0,11
170000007122754	18-045-002-00127-00001	62000	PASTOS PERMANENTES DE 5 O MAS AÑOS-SIN VARIEDAD	S	0,06
170000007122768	18-017-001-00002-00003	62000	PASTOS PERMANENTES DE 5 O MAS AÑOS-SIN VARIEDAD	S	1,22
170000007122769	18-017-001-00002-00004	62000	PASTOS PERMANENTES DE 5 O MAS AÑOS-SIN VARIEDAD	S	0,43
170000007122770	18-017-001-00029-00002	62000	PASTOS PERMANENTES DE 5 O MAS AÑOS-SIN VARIEDAD	S	0,12
170000007122771	18-017-001-00005-00011	62000	PASTOS PERMANENTES DE 5 O MAS AÑOS-SIN VARIEDAD	S	0,07
170000007122772	18-017-001-00031-00001	62000	PASTOS PERMANENTES DE 5 O MAS AÑOS-SIN VARIEDAD	S	0,05
170000007122774	18-017-001-00004-00004	62000	PASTOS PERMANENTES DE 5 O MAS AÑOS-SIN VARIEDAD	S	4,35
170000007122775	18-017-001-00027-00009	62000	PASTOS PERMANENTES DE 5 O MAS AÑOS-SIN VARIEDAD	S	10,89
170000007122776	18-017-001-00028-00002	62000	PASTOS PERMANENTES DE 5 O MAS AÑOS-SIN VARIEDAD	S	0,36
170000007122777	18-017-001-00005-00002	62000	PASTOS PERMANENTES DE 5 O MAS AÑOS-SIN VARIEDAD	S	0,39
170000007122778	18-017-001-00006-00008	62000	PASTOS PERMANENTES DE 5 O MAS AÑOS-SIN VARIEDAD	S	1,54
170000007122779	18-017-001-00006-00012	62000	PASTOS PERMANENTES DE 5 O MAS AÑOS-SIN VARIEDAD	S	0,33
170000007122780	18-017-001-00005-00012	62000	PASTOS PERMANENTES DE 5 O MAS AÑOS-SIN VARIEDAD	S	0,04
170000007122781	18-017-001-00008-00003	62000	PASTOS PERMANENTES DE 5 O MAS AÑOS-SIN VARIEDAD	S	0,01
170000007122782	18-017-001-00005-00006	62000	PASTOS PERMANENTES DE 5 O MAS AÑOS-SIN VARIEDAD	S	0,65
170000007122783	18-017-001-00005-00013	62000	PASTOS PERMANENTES DE 5 O MAS AÑOS-SIN VARIEDAD	S	0,10
170000007122784	18-017-001-00020-00001	62000	PASTOS PERMANENTES DE 5 O MAS AÑOS-SIN VARIEDAD	S	0,23
170000007122785	18-017-001-00006-00009	62000	PASTOS PERMANENTES DE 5 O MAS AÑOS-SIN VARIEDAD	S	0,05
170000007122786	18-017-001-00006-00007	62000	PASTOS PERMANENTES DE 5 O MAS AÑOS-SIN VARIEDAD	S	0,35
170000007122787	18-017-001-00027-00008	62000	PASTOS PERMANENTES DE 5 O MAS AÑOS-SIN VARIEDAD	S	1,66
170000007122788	18-017-001-00027-00007	62000	PASTOS PERMANENTES DE 5 O MAS AÑOS-SIN VARIEDAD	S	0,28

(1) Con incidencias que retienen pago o deniegan el expediente.

(2) Se calcula sobre superficie declarada admisible.

(3) Aplicación del artículo 16 bis del RD 147/2023.

(4) Expediente con algunos recintos de pastos permanentes ubicados en espacios protegidos donde la carga ganadera mínima será 0,1 UGM/ha.

<p>Puede verificar la integridad de una copia de este documento mediante la lectura del código QR adjunto o mediante el acceso a la dirección https://ws050.juntadeandalucia.es/verificarFirma indicando el código de VERIFICACIÓN</p>			
FIRMADO POR	JUAN JOSE SOLER GARCIA	20/02/2025	
	ROCIO GUIJARRO MILLAN		
VERIFICACIÓN	Pk2jmQ3ESFH4J84V5UNKP32UXX5TB9	PÁG. 162/1379	



Recintos Determinados para el Cálculo de Garga Ganadera

REF.	REFERENCIA SIGPAC	CULTIVO	DESCRIPCIÓN CULTIVO	S/R	SUP. PROPUESTA (ha)
170000007122789	18-017-001-00007-00003	62000	PASTOS PERMANENTES DE 5 O MAS AÑOS-SIN VARIEDAD	S	0,09
170000007122790	18-017-001-00006-00011	62000	PASTOS PERMANENTES DE 5 O MAS AÑOS-SIN VARIEDAD	S	0,03
170000007122791	18-017-002-00060-00002	62000	PASTOS PERMANENTES DE 5 O MAS AÑOS-SIN VARIEDAD	S	0,30
170000007122792	18-017-002-00059-00001	62000	PASTOS PERMANENTES DE 5 O MAS AÑOS-SIN VARIEDAD	S	0,00
170000007122793	18-017-003-00270-00006	62000	PASTOS PERMANENTES DE 5 O MAS AÑOS-SIN VARIEDAD	S	0,17
170000007122794	18-017-003-00269-00003	62000	PASTOS PERMANENTES DE 5 O MAS AÑOS-SIN VARIEDAD	S	0,26
170000007122795	18-017-002-00076-00001	62000	PASTOS PERMANENTES DE 5 O MAS AÑOS-SIN VARIEDAD	S	0,13
170000007122796	18-017-002-00073-00003	62000	PASTOS PERMANENTES DE 5 O MAS AÑOS-SIN VARIEDAD	S	0,69
170000007122797	18-017-002-00067-00003	62000	PASTOS PERMANENTES DE 5 O MAS AÑOS-SIN VARIEDAD	S	0,09
170000007122798	18-017-002-00067-00002	62000	PASTOS PERMANENTES DE 5 O MAS AÑOS-SIN VARIEDAD	S	0,02
170000007122799	18-017-003-00112-00002	62000	PASTOS PERMANENTES DE 5 O MAS AÑOS-SIN VARIEDAD	S	0,08
170000007122800	18-017-002-00217-00001	62000	PASTOS PERMANENTES DE 5 O MAS AÑOS-SIN VARIEDAD	S	0,23
170000007122802	18-017-002-00073-00004	62000	PASTOS PERMANENTES DE 5 O MAS AÑOS-SIN VARIEDAD	S	0,02
170000007122803	18-017-003-00244-00001	62000	PASTOS PERMANENTES DE 5 O MAS AÑOS-SIN VARIEDAD	S	0,01
170000007122804	18-017-003-00269-00004	62000	PASTOS PERMANENTES DE 5 O MAS AÑOS-SIN VARIEDAD	S	0,10
170000007122805	18-034-007-00027-00001	62000	PASTOS PERMANENTES DE 5 O MAS AÑOS-SIN VARIEDAD	S	0,78
170000007122806	18-034-007-00029-00002	62000	PASTOS PERMANENTES DE 5 O MAS AÑOS-SIN VARIEDAD	S	0,15
170000007122807	18-034-007-80002-00001	62000	PASTOS PERMANENTES DE 5 O MAS AÑOS-SIN VARIEDAD	S	0,11
170000007122808	18-034-007-09001-00002	62000	PASTOS PERMANENTES DE 5 O MAS AÑOS-SIN VARIEDAD	S	0,06
170000007122809	18-017-003-00224-00001	62000	PASTOS PERMANENTES DE 5 O MAS AÑOS-SIN VARIEDAD	S	0,43
170000007122810	18-017-003-00227-00001	62000	PASTOS PERMANENTES DE 5 O MAS AÑOS-SIN VARIEDAD	S	2,27
170000007122811	18-017-003-00233-00001	62000	PASTOS PERMANENTES DE 5 O MAS AÑOS-SIN VARIEDAD	S	0,29
170000007122812	18-017-003-00232-00002	62000	PASTOS PERMANENTES DE 5 O MAS AÑOS-SIN VARIEDAD	S	0,51
170000007122813	18-045-001-00174-00001	62000	PASTOS PERMANENTES DE 5 O MAS AÑOS-SIN VARIEDAD	S	0,02
170000007122814	18-045-001-00173-00001	62000	PASTOS PERMANENTES DE 5 O MAS AÑOS-SIN VARIEDAD	S	0,09
170000007122815	18-045-002-00027-00003	62000	PASTOS PERMANENTES DE 5 O MAS AÑOS-SIN VARIEDAD	S	0,13
170000007122816	18-045-002-00027-00004	62000	PASTOS PERMANENTES DE 5 O MAS AÑOS-SIN VARIEDAD	S	0,02
170000007122817	18-034-007-09001-00003	62000	PASTOS PERMANENTES DE 5 O MAS AÑOS-SIN VARIEDAD	S	0,04
170000007122818	18-045-001-00032-00002	62000	PASTOS PERMANENTES DE 5 O MAS AÑOS-SIN VARIEDAD	S	3,08
170000007122819	18-045-002-00122-00001	62000	PASTOS PERMANENTES DE 5 O MAS AÑOS-SIN VARIEDAD	S	0,05
170000007122820	18-045-002-00092-00002	62000	PASTOS PERMANENTES DE 5 O MAS AÑOS-SIN VARIEDAD	S	0,38
170000007122821	18-045-002-00127-00002	62000	PASTOS PERMANENTES DE 5 O MAS AÑOS-SIN VARIEDAD	S	0,53
170000007122822	18-045-002-00235-00001	62000	PASTOS PERMANENTES DE 5 O MAS AÑOS-SIN VARIEDAD	S	0,21
170000007122823	18-045-002-00237-00002	62000	PASTOS PERMANENTES DE 5 O MAS AÑOS-SIN VARIEDAD	S	0,43
170000007122824	18-045-002-00233-00001	62000	PASTOS PERMANENTES DE 5 O MAS AÑOS-SIN VARIEDAD	S	0,08
170000007122825	18-034-007-00028-00001	62000	PASTOS PERMANENTES DE 5 O MAS AÑOS-SIN VARIEDAD	S	0,13
170000007122826	18-034-007-00030-00001	62000	PASTOS PERMANENTES DE 5 O MAS AÑOS-SIN VARIEDAD	S	0,22

(1) Con incidencias que retienen pago o deniegan el expediente.

(2) Se calcula sobre superficie declarada admisible.

(3) Aplicación del artículo 16 bis del RD 147/2023.

(4) Expediente con algunos recintos de pastos permanentes ubicados en espacios protegidos donde la carga ganadera mínima será 0,1 UGM/ha.

<p>Puede verificar la integridad de una copia de este documento mediante la lectura del código QR adjunto o mediante el acceso a la dirección https://ws050.juntadeandalucia.es/verificarFirma indicando el código de VERIFICACIÓN</p>			
FIRMADO POR	JUAN JOSE SOLER GARCIA	20/02/2025	
VERIFICACIÓN	ROCIO GUIJARRO MILLAN	PÁG. 163/1379	



Recintos Determinados para el Cálculo de Garga Ganadera

REF.	REFERENCIA SIGPAC	CULTIVO	DESCRIPCIÓN CULTIVO	S/R	SUP. PROPUESTA (ha)
170000007122827	18-045-002-00059-00001	62000	PASTOS PERMANENTES DE 5 O MAS AÑOS-SIN VARIEDAD	S	0,03
170000007122828	18-045-002-00056-00001	62000	PASTOS PERMANENTES DE 5 O MAS AÑOS-SIN VARIEDAD	S	0,64
170000007122829	18-045-002-00226-00001	62000	PASTOS PERMANENTES DE 5 O MAS AÑOS-SIN VARIEDAD	S	0,05
170000007122830	18-045-002-00204-00001	62000	PASTOS PERMANENTES DE 5 O MAS AÑOS-SIN VARIEDAD	S	0,02
170000007122831	18-045-002-00250-00003	62000	PASTOS PERMANENTES DE 5 O MAS AÑOS-SIN VARIEDAD	S	0,11
170000007122832	18-045-002-00238-00001	62000	PASTOS PERMANENTES DE 5 O MAS AÑOS-SIN VARIEDAD	S	0,23
170000007122833	18-045-002-00236-00001	62000	PASTOS PERMANENTES DE 5 O MAS AÑOS-SIN VARIEDAD	S	0,09
170000007122834	18-045-002-00128-00001	62000	PASTOS PERMANENTES DE 5 O MAS AÑOS-SIN VARIEDAD	S	0,01
170000007122835	18-045-002-00274-00006	62000	PASTOS PERMANENTES DE 5 O MAS AÑOS-SIN VARIEDAD	S	3,94
170000007122836	18-045-002-00274-00002	62000	PASTOS PERMANENTES DE 5 O MAS AÑOS-SIN VARIEDAD	S	0,29
170000007122837	18-045-002-00258-00003	62000	PASTOS PERMANENTES DE 5 O MAS AÑOS-SIN VARIEDAD	S	5,68
170000007122838	18-045-002-00273-00002	62000	PASTOS PERMANENTES DE 5 O MAS AÑOS-SIN VARIEDAD	S	2,03
170000007122839	18-045-002-00274-00005	62000	PASTOS PERMANENTES DE 5 O MAS AÑOS-SIN VARIEDAD	S	4,11
170000007122840	18-045-002-00255-00001	62000	PASTOS PERMANENTES DE 5 O MAS AÑOS-SIN VARIEDAD	S	6,32
170000007122841	18-045-002-00257-00001	62000	PASTOS PERMANENTES DE 5 O MAS AÑOS-SIN VARIEDAD	S	0,05
170000007122842	18-045-002-00254-00003	62000	PASTOS PERMANENTES DE 5 O MAS AÑOS-SIN VARIEDAD	S	0,81
170000007122845	18-045-006-00001-00001	62000	PASTOS PERMANENTES DE 5 O MAS AÑOS-SIN VARIEDAD	S	3,17
170000007122847	18-045-003-00069-00004	62000	PASTOS PERMANENTES DE 5 O MAS AÑOS-SIN VARIEDAD	S	8,87
170000007122848	18-045-003-00069-00002	62000	PASTOS PERMANENTES DE 5 O MAS AÑOS-SIN VARIEDAD	S	0,18
170000007122849	18-045-003-00030-00001	62000	PASTOS PERMANENTES DE 5 O MAS AÑOS-SIN VARIEDAD	S	1,49
170000007122850	18-045-003-00069-00003	62000	PASTOS PERMANENTES DE 5 O MAS AÑOS-SIN VARIEDAD	S	0,07
170000007122859	18-045-001-00047-00002	62000	PASTOS PERMANENTES DE 5 O MAS AÑOS-SIN VARIEDAD	S	0,09

Incidencias de carga ganadera

INCIDENCIA DESCRIPCIÓN

- 86128 Recinto de Forrajeras que no ha contabilizado para Carga Ganadera por no tener una explotación válida para el cálculo de la Carga Ganadera Recinto:18-045-002-00122-00003 Cultivo:20 BARBECHO TRADICIONAL-
- 86133 Recinto de forrajera No solicitado para Cálculo de Carga Ganadera que No pertenece a Explotación. Recinto:18-045-002-00122-00003 Cultivo:20000 BARBECHO TRADICIONAL-SIN VARIEDAD Regadío

(1) Con incidencias que retienen pago o deniegan el expediente.
 (2) Se calcula sobre superficie declarada admisible.
 (3) Aplicación del artículo 16 bis del RD 147/2023.
 (4) Expediente con algunos recintos de pastos permanentes ubicados en espacios protegidos donde la carga ganadera mínima será 0,1 UGM/ha.

Puede verificar la integridad de una copia de este documento mediante la lectura del código QR adjunto o mediante el acceso a la dirección https://ws050.juntadeandalucia.es/verificarFirma indicando el código de VERIFICACIÓN			
FIRMADO POR	JUAN JOSE SOLER GARCIA ROCIO GUIJARRO MILLAN	20/02/2025	
VERIFICACIÓN	Pk2jmQ3ESFH4J84V5UNKP32UXX5TB9	PÁG. 164/1379	



APELLIDOS Y NOMBRE / RAZÓN SOCIAL

ALONSO ALONSO JUAN

NIF

****3999*

EXPEDIENTE

1044031

RESOLUCIÓN

CONCESIÓN DE LA AYUDA

DATOS DE MANTENIMIENTO UNIDADES

GRUPO DE PAGO	Sup. Dec. Admisible	Sup. Propuesta	Sobredecl.	% Sobredecl.
ZONAS DE LIMITACIONES ESPECIFICAS	1,49	1,49	0,00	0,00

APLICACIÓN DE REDUCCIONES Y PENALIZACIONES (%)

Criterios de subvencionabilidad (1)	Presentación tardía	Omisión declaración	Condicionalidad
0,00	0,00	0,00	0,00

IMPORTE (Euros)

Calculado(2)	Reducción	Penalización	Reducción Penalización (3)	Penalización adicional	Propuesto	FEADER	MAPA	CAPADR
190,72 €	0,00 €	0,00 €	0,00 €	0,00 €	190,72 €	162,11 €	18,71 €	9,90 €
Importe Unitario:	128,00 €	Nuevo Importe Unitario:	128,00 €					

RECINTOS PROPUESTOS

REF.	REFERENCIA SIGPAC	CULTIVO	S/R	USO SIGPAC	Sup. Dec. admisible	Sup. Campo	Sup. Determ.	Sup. Propuesta
-898223	18-034-004-00058-0004	BARBECHO TRADICIONAL	R		0,45		0,45	0,45
170000005499745	18-034-004-00024-0002	TOMATE	R		0,15		0,15	0,15
170000005499746	18-034-004-00025-0002	TOMATE	R		0,31		0,31	0,31
170000005499747	18-034-004-00026-0002	TOMATE	R		0,15		0,15	0,15
170000005499748	18-034-004-00015-0001	TOMATE	R		0,33		0,33	0,33
170000005499749	18-034-004-00019-0001	TOMATE	R		0,10		0,10	0,10

Datos considerados para el Cálculo de la Carga Ganadera del expediente

Superficie determinada para Cálculo Carga Ganadera: 0,00 ha

Carga Ganadera del Expediente: 0,00 ugm/ha

Incidencias de carga ganadera

INCIDENCIA DESCRIPCIÓN

86132 Recinto superficie forrajera que no realiza la actividad de producción de pastoreo.
 Recinto:18-034-004-00058-00004 Cultivo:20000 BARBECHO TRADICIONAL-SIN VARIEDAD Regadío

(1) Con incidencias que retienen pago o deniegan el expediente.

(2) Se calcula sobre superficie declarada admisible.

(3) Aplicación del artículo 16 bis del RD 147/2023.

(4) Expediente con algunos recintos de pastos permanentes ubicados en espacios protegidos donde la carga ganadera mínima será 0,1 UGM/ha.

Puede verificar la integridad de una copia de este documento mediante la lectura del código QR adjunto o mediante el acceso a la dirección <https://ws050.juntadeandalucia.es/verificarFirma> indicando el código de VERIFICACIÓN

FIRMADO POR	JUAN JOSE SOLER GARCIA	20/02/2025
	ROCIO GUIJARRO MILLAN	
VERIFICACIÓN	Pk2jmQ3ESFH4J84V5UNKP32UXX5TB9	PÁG. 165/1379





APELLIDOS Y NOMBRE / RAZÓN SOCIAL

ALONSO ALONSO MODESTO

NIF
****5502*

EXPEDIENTE
1169760

RESOLUCIÓN
CONCESIÓN DE LA AYUDA

DATOS DE MANTENIMIENTO UNIDADES

GRUPO DE PAGO	Sup. Dec. Admisible	Sup. Propuesta	Sobredecl.	% Sobredecl.
ZONAS DE LIMITACIONES ESPECIFICAS	1,03	1,03	0,00	0,00

APLICACIÓN DE REDUCCIONES Y PENALIZACIONES (%)

Criterios de subvencionabilidad (1)	Presentación tardía	Omisión declaración	Condicionalidad
0,00	0,00	0,00	0,00

IMPORTE (Euros)

Calculado(2)	Reducción	Penalización	Reducción Penalización (3)	Penalización adicional	Propuesto	FEADER	MAPA	CAPADR
131,84 €	0,00 €	0,00 €	0,00 €	0,00 €	131,84 €	112,06 €	12,93 €	6,85 €
Importe Unitario:	128,00 €	Nuevo Importe Unitario:	128,00 €					

RECINTOS PROPUESTOS

REF.	REFERENCIA SIGPAC	CULTIVO	S/R	USO SIGPAC	Sup. Dec. admisible	Sup. Campo	Sup. Determ.	Sup. Propuesta
-123685	18-034-004-00150-0005	MANZANOS	R		0,08		0,08	0,08
6863594	18-034-004-00043-0002	KIWI	R		0,15		0,15	0,15
6863615	18-034-004-00148-0001	PERALES	R		0,11		0,11	0,11
6863616	18-034-004-00148-0002	BARBECHO TRADICIONAL	R		0,02		0,02	0,02
1700000005499759	18-034-004-00153-0003	GUISANTES	R		0,14		0,14	0,14
1700000005499762	18-034-004-00011-0001	GUISANTES	R		0,32		0,32	0,32
1700000005499765	18-034-004-00014-0002	MANZANOS	R		0,18		0,18	0,18
1700000005499772	18-034-004-00150-0002	NOGALES	R		0,03		0,03	0,03

Datos considerados para el Cálculo de la Carga Ganadera del expediente

Superficie determinada para Cálculo Carga Ganadera: 0,00 ha
Carga Ganadera del Expediente: 0,00 ugm/ha

Incidencias de carga ganadera

INCIDENCIA DESCRIPCIÓN

86128	Recinto de Forrajeras que no ha contabilizado para Carga Ganadera por no tener una explotación válida para el cálculo de la Carga Ganadera Recinto:18-034-004-00150-00003 Cultivo:62 PASTOS PERMANENTES DE 5 O MAS AÑOS- Recinto:18-034-004-00153-00002 Cultivo:62 PASTOS PERMANENTES DE 5 O MAS AÑOS- Recinto:18-034-004-00014-00005 Cultivo:62 PASTOS PERMANENTES DE 5 O MAS AÑOS- Recinto:18-034-004-00014-00007 Cultivo:62 PASTOS PERMANENTES DE 5 O MAS AÑOS-
86132	Recinto superficie forrajera que no realiza la actividad de producción de pastoreo. Recinto:18-034-004-00148-00002 Cultivo:20000 BARBECHO TRADICIONAL-SIN VARIEDAD Regadío
86133	Recinto de forrajera No solicitado para Cálculo de Carga Ganadera que No pertenece a Explotación. Recinto:18-034-004-00150-00003 Cultivo:62000 PASTOS PERMANENTES DE 5 O MAS AÑOS-SIN VARIEDAD Regadío Recinto:18-034-004-00153-00002 Cultivo:62000 PASTOS PERMANENTES DE 5 O MAS AÑOS-SIN VARIEDAD Regadío Recinto:18-034-004-00014-00005 Cultivo:62000 PASTOS PERMANENTES DE 5 O MAS AÑOS-SIN VARIEDAD Secano Recinto:18-034-004-00014-00007 Cultivo:62000 PASTOS PERMANENTES DE 5 O MAS AÑOS-SIN VARIEDAD Regadío

(1) Con incidencias que retienen pago o deniegan el expediente.

(2) Se calcula sobre superficie declarada admisible.

(3) Aplicación del artículo 16 bis del RD 147/2023.

(4) Expediente con algunos recintos de pastos permanentes ubicados en espacios protegidos donde la carga ganadera mínima será 0,1 UGM/ha.

Puede verificar la integridad de una copia de este documento mediante la lectura del código QR adjunto o mediante el acceso a la dirección <https://ws050.juntadeandalucia.es/verificarFirma> indicando el código de VERIFICACIÓN

FIRMADO POR	JUAN JOSE SOLER GARCIA	20/02/2025
	ROCIO GUIJARRO MILLAN	
VERIFICACIÓN	Pk2jmQ3ESFH4J84V5UNKP32UXX5TB9	PÁG. 166/1379





APELLIDOS Y NOMBRE / RAZÓN SOCIAL

ALONSO MENDOZA ANTONIO

NIF

****5006*

EXPEDIENTE

1086767

RESOLUCIÓN

CONCESIÓN DE LA AYUDA

DATOS DE MANTENIMIENTO UNIDADES

GRUPO DE PAGO
ZONAS DE LIMITACIONES ESPECIFICAS

Sup. Dec. Admisible	Sup. Propuesta	Sobredecl.	% Sobredecl.
48,09	48,09	0,00	0,00

APLICACIÓN DE REDUCCIONES Y PENALIZACIONES (%)

Criterios de subvencionabilidad (1)	Presentación tardía	Omisión declaración	Condicionalidad
0,00	0,00	0,00	0,00

IMPORTE (Euros)

Calculado(2)	Reducción	Penalización	Reducción Penalización (3)	Penalización adicional	Propuesto	FEADER	MAPA	CAPADR
2.816,00 €	0,00 €	0,00 €	0,00 €	0,00 €	2.816,00 €	2.393,60 €	276,25 €	146,15 €
Importe Unitario: 128,00 €		Nuevo Importe Unitario: 58,56 €						

RECINTOS PROPUESTOS

REF.	REFERENCIA SIGPAC	CULTIVO	S/R	USO SIGPAC	Sup. Dec. admisible	Sup. Campo	Sup. Determ.	Sup. Propuesta
6850902	18-183-900-99000-9900	PASTOS PERMANENTES DE 5 O MAS AÑOS	S		13,38		13,38	13,38
170000005500248	18-183-003-00082-0003	BARBECHO TRADICIONAL	R		1,27		1,27	1,27
170000005500249	18-183-005-00015-0001	MAÍZ	R		0,24		0,24	0,24
170000005500250	18-183-003-00082-0005	PASTOS PERMANENTES DE 5 O MAS AÑOS	S		0,14		0,14	0,14
170000005500251	18-183-003-00082-0006	PASTOS PERMANENTES DE 5 O MAS AÑOS	S		0,23		0,23	0,23
170000005500252	18-183-003-00082-0007	PASTOS PERMANENTES DE 5 O MAS AÑOS	S		0,02		0,02	0,02
170000005500253	18-183-003-00083-0001	PASTOS PERMANENTES DE 5 O MAS AÑOS	S		0,19		0,19	0,19
170000005500254	18-183-003-00092-0001	PASTOS PERMANENTES DE 5 O MAS AÑOS	R		0,43		0,43	0,43
170000005500255	18-183-005-00139-0003	PASTOS PERMANENTES DE 5 O MAS AÑOS	S		0,47		0,47	0,47
170000005500256	18-183-003-00145-0001	PASTOS PERMANENTES DE 5 O MAS AÑOS	S		7,76		7,76	7,76
170000005500257	18-183-005-00004-0002	PASTOS PERMANENTES DE 5 O MAS AÑOS	S		2,04		2,04	2,04
170000005500258	18-183-005-00003-0004	PASTOS PERMANENTES DE 5 O MAS AÑOS	S		0,34		0,34	0,34
170000005500259	18-183-005-00139-0002	PASTOS PERMANENTES DE 5 O MAS AÑOS	S		0,05		0,05	0,05
170000005500260	18-183-005-00016-0001	PASTOS PERMANENTES DE 5 O MAS AÑOS	S		1,80		1,80	1,80
170000005500261	18-183-003-00082-0004	OTROS FRUTALES	S		0,09		0,09	0,09
170000005500262	18-183-005-00002-0002	PASTOS PERMANENTES DE 5 O MAS AÑOS	S		1,21		1,21	1,21
170000005500263	18-183-005-00001-0003	PASTOS PERMANENTES DE 5 O MAS AÑOS	S		2,97		2,97	2,97
170000005500264	18-183-003-00153-0001	PASTOS PERMANENTES DE 5 O MAS AÑOS	S		12,89		12,89	12,89
170000005500265	18-183-005-00004-0003	PASTOS PERMANENTES DE 5 O MAS AÑOS	S		1,39		1,39	1,39
170000005500266	18-183-004-00242-0001	PASTOS PERMANENTES DE 5 O MAS AÑOS	S		0,02		0,02	0,02
170000005500267	18-183-005-00003-0003	PASTOS PERMANENTES DE 5 O MAS AÑOS	S		1,16		1,16	1,16

(1) Con incidencias que retienen pago o deniegan el expediente.

(2) Se calcula sobre superficie declarada admisible.

(3) Aplicación del artículo 16 bis del RD 147/2023.

(4) Expediente con algunos recintos de pastos permanentes ubicados en espacios protegidos donde la carga ganadera mínima será 0,1 UGM/ha.

Puede verificar la integridad de una copia de este documento mediante la lectura del código QR adjunto o mediante el acceso a la dirección <https://ws050.juntadeandalucia.es/verificarFirma> indicando el código de VERIFICACIÓN

FIRMADO POR	JUAN JOSE SOLER GARCIA	20/02/2025
	ROCIO GUIJARRO MILLAN	
VERIFICACIÓN	Pk2jmQ3ESFH4J84V5UNKP32UXX5TB9	PÁG. 167/1379





Datos considerados para el Cálculo de la Carga Ganadera del expediente

Superficie determinada para Cálculo Carga Ganadera: 46,49 ha
Carga Ganadera del Expediente: 0,23 ugm/ha (4)

Explotación	Especie	Ugm Calculada para CG
ES18180000044	BOVINA	6,55
ES181800023000	BOVINA	4,18

Recintos Determinados para el Cálculo de Garga Ganadera

REF.	REFERENCIA SIGPAC	CULTIVO	DESCRIPCIÓN CULTIVO	S/R	SUP. PROPUESTA (ha)
6850902	18-183-900-99000-99001	62000	PASTOS PERMANENTES DE 5 O MAS AÑOS-SIN VARIEDAD	S	13,38
170000005500250	18-183-003-00082-00005	62000	PASTOS PERMANENTES DE 5 O MAS AÑOS-SIN VARIEDAD	S	0,14
170000005500251	18-183-003-00082-00006	62000	PASTOS PERMANENTES DE 5 O MAS AÑOS-SIN VARIEDAD	S	0,23
170000005500252	18-183-003-00082-00007	62000	PASTOS PERMANENTES DE 5 O MAS AÑOS-SIN VARIEDAD	S	0,02
170000005500253	18-183-003-00083-00001	62000	PASTOS PERMANENTES DE 5 O MAS AÑOS-SIN VARIEDAD	S	0,19
170000005500254	18-183-003-00092-00001	62000	PASTOS PERMANENTES DE 5 O MAS AÑOS-SIN VARIEDAD	R	0,43
170000005500255	18-183-005-00139-00003	62000	PASTOS PERMANENTES DE 5 O MAS AÑOS-SIN VARIEDAD	S	0,47
170000005500256	18-183-003-00145-00001	62000	PASTOS PERMANENTES DE 5 O MAS AÑOS-SIN VARIEDAD	S	7,76
170000005500257	18-183-005-00004-00002	62000	PASTOS PERMANENTES DE 5 O MAS AÑOS-SIN VARIEDAD	S	2,04
170000005500258	18-183-005-00003-00004	62000	PASTOS PERMANENTES DE 5 O MAS AÑOS-SIN VARIEDAD	S	0,34
170000005500259	18-183-005-00139-00002	62000	PASTOS PERMANENTES DE 5 O MAS AÑOS-SIN VARIEDAD	S	0,05
170000005500260	18-183-005-00016-00001	62000	PASTOS PERMANENTES DE 5 O MAS AÑOS-SIN VARIEDAD	S	1,80
170000005500262	18-183-005-00002-00002	62000	PASTOS PERMANENTES DE 5 O MAS AÑOS-SIN VARIEDAD	S	1,21
170000005500263	18-183-005-00001-00003	62000	PASTOS PERMANENTES DE 5 O MAS AÑOS-SIN VARIEDAD	S	2,97
170000005500264	18-183-003-00153-00001	62000	PASTOS PERMANENTES DE 5 O MAS AÑOS-SIN VARIEDAD	S	12,89
170000005500265	18-183-005-00004-00003	62000	PASTOS PERMANENTES DE 5 O MAS AÑOS-SIN VARIEDAD	S	1,39
170000005500266	18-183-004-00242-00001	62000	PASTOS PERMANENTES DE 5 O MAS AÑOS-SIN VARIEDAD	S	0,02
170000005500267	18-183-005-00003-00003	62000	PASTOS PERMANENTES DE 5 O MAS AÑOS-SIN VARIEDAD	S	1,16

Incidencias de carga ganadera

INCIDENCIA DESCRIPCIÓN

86128	Recinto de Forrajeras que no ha contabilizado para Carga Ganadera por no tener una explotación válida para el cálculo de la Carga Ganadera
	Recinto:18-183-900-99000-99001 Cultivo:62 PASTOS PERMANENTES DE 5 O MAS AÑOS-
	Recinto:18-183-003-00082-00005 Cultivo:62 PASTOS PERMANENTES DE 5 O MAS AÑOS-
	Recinto:18-183-003-00082-00006 Cultivo:62 PASTOS PERMANENTES DE 5 O MAS AÑOS-
	Recinto:18-183-003-00082-00007 Cultivo:62 PASTOS PERMANENTES DE 5 O MAS AÑOS-
	Recinto:18-183-003-00083-00001 Cultivo:62 PASTOS PERMANENTES DE 5 O MAS AÑOS-
	Recinto:18-183-003-00092-00001 Cultivo:62 PASTOS PERMANENTES DE 5 O MAS AÑOS-
	Recinto:18-183-005-00139-00003 Cultivo:62 PASTOS PERMANENTES DE 5 O MAS AÑOS-
	Recinto:18-183-003-00145-00001 Cultivo:62 PASTOS PERMANENTES DE 5 O MAS AÑOS-
	Recinto:18-183-005-00004-00002 Cultivo:62 PASTOS PERMANENTES DE 5 O MAS AÑOS-
	Recinto:18-183-005-00003-00004 Cultivo:62 PASTOS PERMANENTES DE 5 O MAS AÑOS-
	Recinto:18-183-005-00139-00002 Cultivo:62 PASTOS PERMANENTES DE 5 O MAS AÑOS-
	Recinto:18-183-005-00016-00001 Cultivo:62 PASTOS PERMANENTES DE 5 O MAS AÑOS-
	Recinto:18-183-005-00002-00002 Cultivo:62 PASTOS PERMANENTES DE 5 O MAS AÑOS-
	Recinto:18-183-005-00001-00003 Cultivo:62 PASTOS PERMANENTES DE 5 O MAS AÑOS-
	Recinto:18-183-003-00153-00001 Cultivo:62 PASTOS PERMANENTES DE 5 O MAS AÑOS-

(1) Con incidencias que retienen pago o deniegan el expediente.

(2) Se calcula sobre superficie declarada admisible.

(3) Aplicación del artículo 16 bis del RD 147/2023.

(4) Expediente con algunos recintos de pastos permanentes ubicados en espacios protegidos donde la carga ganadera mínima será 0,1 UGM/ha.

Puede verificar la integridad de una copia de este documento mediante la lectura del código QR adjunto o mediante el acceso a la dirección <https://ws050.juntadeandalucia.es/verificarFirma> indicando el código de VERIFICACIÓN

FIRMADO POR	JUAN JOSE SOLER GARCIA	20/02/2025
	ROCIO GUIJARRO MILLAN	
VERIFICACIÓN	Pk2jmQ3ESFH4J84V5UNKP32UXX5TB9	PÁG. 168/1379





86132 Recinto:18-183-005-00004-00003 Cultivo:62 PASTOS PERMANENTES DE 5 O MAS AÑOS-
Recinto:18-183-004-00242-00001 Cultivo:62 PASTOS PERMANENTES DE 5 O MAS AÑOS-
Recinto:18-183-005-00003-00003 Cultivo:62 PASTOS PERMANENTES DE 5 O MAS AÑOS-
Recinto superficie forrajera que no realiza la actividad de producción de pastoreo.
Recinto:18-183-003-00082-00003 Cultivo:20000 BARBECHO TRADICIONAL-SIN VARIEDAD Regadío

(1) Con incidencias que retienen pago o deniegan el expediente.
(2) Se calcula sobre superficie declarada admisible.
(3) Aplicación del artículo 16 bis del RD 147/2023.
(4) Expediente con algunos recintos de pastos permanentes ubicados en espacios protegidos donde la carga ganadera mínima será 0,1 UGM/ha.

Puede verificar la integridad de una copia de este documento mediante la lectura del código QR adjunto o mediante el acceso a la dirección https://ws050.juntadeandalucia.es/verificarFirma indicando el código de VERIFICACIÓN			
FIRMADO POR	JUAN JOSE SOLER GARCIA	20/02/2025	
	ROCIO GUIJARRO MILLAN		
VERIFICACIÓN	Pk2jmQ3ESFH4J84V5UNKP32UXX5TB9	PÁG. 169/1379	



APELLIDOS Y NOMBRE / RAZÓN SOCIAL

ALONSO RUBIA MARIA ISABEL

NIF
****4799*

EXPEDIENTE
1084965

RESOLUCIÓN
CONCESIÓN DE LA AYUDA

DATOS DE MANTENIMIENTO UNIDADES

GRUPO DE PAGO	Sup. Dec. Admisible	Sup. Propuesta	Sobredecl.	% Sobredecl.
ZONAS DE LIMITACIONES ESPECIFICAS	13,98	13,98	0,00	0,00

APLICACIÓN DE REDUCCIONES Y PENALIZACIONES (%)

Criterios de subvencionabilidad (1)	Presentación tardía	Omisión declaración	Condicionalidad
0,00	0,00	0,00	0,00

IMPORTE (Euros)

Calculado(2)	Reducción	Penalización	Reducción Penalización (3)	Penalización adicional	Propuesto	FEADER	MAPA	CAPADR
1.789,44 €	0,00 €	0,00 €	0,00 €	0,00 €	1.789,44 €	1.521,02 €	175,54 €	92,88 €
Importe Unitario:	128,00 €	Nuevo Importe Unitario:	128,00 €					

RECINTOS PROPUESTOS

REF.	REFERENCIA SIGPAC	CULTIVO	S/R	USO SIGPAC	Sup. Dec. admisible	Sup. Campo	Sup. Determ.	Sup. Propuesta
5324711	18-099-006-00219-0001	BARBECHO TRADICIONAL	R		0,88		0,88	0,88
5324712	18-099-006-00219-0002	BARBECHO TRADICIONAL	R		0,34		0,34	0,34
5324713	18-099-006-00219-0005	BARBECHO TRADICIONAL	R		0,06		0,06	0,06
5324943	18-099-008-00071-0001	BARBECHO TRADICIONAL	S		1,81		1,81	1,81
1700000005520082	18-099-006-05000-0001	TRIGO DURO	S		0,26		0,26	0,26
1700000005520083	18-099-006-05001-0001	CEBADA	S		0,66		0,66	0,66
1700000005520084	18-099-024-00263-0001	ALMENDROS	S		0,80		0,80	0,80
1700000005520085	18-099-021-00061-0001	ALMENDROS	S		2,26		2,26	2,26
1700000005520086	18-099-014-05002-0001	ALMENDROS	S		1,82		1,82	1,82
1700000005520087	18-099-012-00060-0001	ALMENDROS	S		2,34		2,34	2,34
1700000005520088	18-099-011-00009-0001	ALMENDROS	S		2,75		2,75	2,75

INCIDENCIAS

INCIDENCIA DESCRIPCIÓN

3795 Recinto declarado con una situación de riesgo de abandono.
 Recinto:18-099-006-00219-00001 Cultivo: -
 Recinto:18-099-006-00219-00002 Cultivo: -
 Recinto:18-099-006-00219-00005 Cultivo: -
 Recinto:18-099-008-00071-00001 Cultivo: -

Datos considerados para el Cálculo de la Carga Ganadera del expediente

Superficie determinada para Cálculo Carga Ganadera: 0,00 ha
 Carga Ganadera del Expediente: 0,00 ugm/ha

Incidencias de carga ganadera

INCIDENCIA DESCRIPCIÓN

86132 Recinto superficie forrajera que no realiza la actividad de producción de pastoreo.
 Recinto:18-099-006-00219-00001 Cultivo:20000 BARBECHO TRADICIONAL-SIN VARIEDAD Regadío
 Recinto:18-099-006-00219-00002 Cultivo:20000 BARBECHO TRADICIONAL-SIN VARIEDAD Regadío
 Recinto:18-099-006-00219-00005 Cultivo:20000 BARBECHO TRADICIONAL-SIN VARIEDAD Regadío
 Recinto:18-099-008-00071-00001 Cultivo:20000 BARBECHO TRADICIONAL-SIN VARIEDAD Secano

(1) Con incidencias que retienen pago o deniegan el expediente.

(2) Se calcula sobre superficie declarada admisible.

(3) Aplicación del artículo 16 bis del RD 147/2023.

(4) Expediente con algunos recintos de pastos permanentes ubicados en espacios protegidos donde la carga ganadera mínima será 0,1 UGM/ha.

Puede verificar la integridad de una copia de este documento mediante la lectura del código QR adjunto o mediante el acceso a la dirección <https://ws050.juntadeandalucia.es/verificarFirma> indicando el código de VERIFICACIÓN

FIRMADO POR	JUAN JOSE SOLER GARCIA	20/02/2025	
	ROCIO GUIJARRO MILLAN		
VERIFICACIÓN	Pk2jmQ3ESFH4J84V5UNKP32UXX5TB9	PÁG. 170/1379	



APELLIDOS Y NOMBRE / RAZÓN SOCIAL

ALVAREZ FERNANDEZ ANTONIO

NIF

****2114*

EXPEDIENTE

1281071

RESOLUCIÓN

DENEGACIÓN DE LA AYUDA

DATOS DE MANTENIMIENTO UNIDADES

GRUPO DE PAGO	Sup. Dec. Admisible	Sup. Propuesta	Sobredecl.	% Sobredecl.
ZONAS DE LIMITACIONES ESPECIFICAS	0,00	0,00	0,00	0,00

APLICACIÓN DE REDUCCIONES Y PENALIZACIONES (%)

Criterios de subvencionabilidad (1)	Presentación tardía	Omisión declaración	Condicionalidad
100,00	0,00	0,00	0,00

IMPORTE (Euros)

Calculado(2)	Reducción	Penalización	Reducción Penalización (3)	Penalización adicional	Propuesto	FEADER	MAPA	CAPADR
0,00 €	0,00 €	0,00 €	0,00 €	0,00 €	0,00 €	0,00 €	0,00 €	0,00 €
Importe Unitario:	128,00 €	Nuevo Importe Unitario:	0,00 €					

RECINTOS PROPUESTOS

REF.	REFERENCIA SIGPAC	CULTIVO	S/R	USO SIGPAC	Sup. Dec. admisible	Sup. Campo	Sup. Determ.	Sup. Propuesta
6016112	18-183-002-00062-0001	PASTOS PERMANENTES DE 5 O MAS AÑOS	S		0,11		0,11	0,11
6016114	18-183-002-00022-0001	PASTOS PERMANENTES DE 5 O MAS AÑOS	S		11,95		11,95	11,95
6016122	18-183-004-00314-0001	PASTOS PERMANENTES DE 5 O MAS AÑOS	S		0,04		0,04	0,00
6843915	18-183-900-99000-9900	PASTOS PERMANENTES DE 5 O MAS AÑOS	S		40,83		40,83	40,83

INCIDENCIAS

INCIDENCIA DESCRIPCIÓN

3790	Recinto declarado inactivo Recinto:18-183-004-00314-00001 Cultivo: -
74018	Productor que no es agricultor a título principal, según los datos del ejercicio fiscal n-1 y seguridad socia.
74053	Importe inferior a 100 Euros
86123	Recinto superficie forrajera que en REGA no tiene clasificación zootécnica permitida. Recinto:18-183-002-00022-00001 Cultivo:62000 PASTOS PERMANENTES DE 5 O MAS AÑOS-SIN VARIEDAD Secano Explotacion:ES181800000148 Recinto:18-183-002-00062-00001 Cultivo:62000 PASTOS PERMANENTES DE 5 O MAS AÑOS-SIN VARIEDAD Secano Explotacion:ES181800000148 Recinto:18-183-004-00314-00001 Cultivo:62000 PASTOS PERMANENTES DE 5 O MAS AÑOS-SIN VARIEDAD Secano Explotacion:ES181800000148

(1) Con incidencias que retienen pago o deniegan el expediente.

(2) Se calcula sobre superficie declarada admisible.

(3) Aplicación del artículo 16 bis del RD 147/2023.

(4) Expediente con algunos recintos de pastos permanentes ubicados en espacios protegidos donde la carga ganadera mínima será 0,1 UGM/ha.

Puede verificar la integridad de una copia de este documento mediante la lectura del código QR adjunto o mediante el acceso a la dirección <https://ws050.juntadeandalucia.es/verificarFirma> indicando el código de VERIFICACIÓN

FIRMADO POR	JUAN JOSE SOLER GARCIA	20/02/2025
	ROCIO GUIJARRO MILLAN	
VERIFICACIÓN	Pk2jmQ3ESFH4J84V5UNKP32UXX5TB9	PÁG. 171/1379





Datos considerados para el Cálculo de la Carga Ganadera del expediente

Superficie determinada para Cálculo Carga Ganadera: 52,93 ha
 Carga Ganadera del Expediente: 0,18 ugm/ha (4)

Explotación	Especie	Ugm Calculada para CG
ES18180000148	BOVINA	6,86
ES181800023000	BOVINA	2,43

Recintos Determinados para el Cálculo de Garga Ganadera

REF.	REFERENCIA SIGPAC	CULTIVO	DESCRIPCIÓN CULTIVO	S/R	SUP. PROPUESTA (ha)
6016112	18-183-002-00062-00001	62000	PASTOS PERMANENTES DE 5 O MAS AÑOS-SIN VARIEDAD	S	0,11
6016114	18-183-002-00022-00001	62000	PASTOS PERMANENTES DE 5 O MAS AÑOS-SIN VARIEDAD	S	11,95
6016122	18-183-004-00314-00001	62000	PASTOS PERMANENTES DE 5 O MAS AÑOS-SIN VARIEDAD	S	0,04
6843915	18-183-900-99000-99001	62000	PASTOS PERMANENTES DE 5 O MAS AÑOS-SIN VARIEDAD	S	40,83

Incidencias de carga ganadera

INCIDENCIA DESCRIPCIÓN

86123	Recinto superficie forrajera que en REGA no tiene clasificación zootécnica permitida. Recinto:18-183-002-00062-00001 Cultivo:62000 PASTOS PERMANENTES DE 5 O MAS AÑOS-SIN VARIEDAD Secano Explotacion:ES181800000148 Recinto:18-183-002-00022-00001 Cultivo:62000 PASTOS PERMANENTES DE 5 O MAS AÑOS-SIN VARIEDAD Secano Explotacion:ES181800000148 Recinto:18-183-004-00314-00001 Cultivo:62000 PASTOS PERMANENTES DE 5 O MAS AÑOS-SIN VARIEDAD Secano Explotacion:ES181800000148
86128	Recinto de Forrajeras que no ha contabilizado para Carga Ganadera por no tener una explotación válida para el cálculo de la Carga Ganadera Recinto:18-183-002-00062-00001 Cultivo:62 PASTOS PERMANENTES DE 5 O MAS AÑOS- Recinto:18-183-002-00022-00001 Cultivo:62 PASTOS PERMANENTES DE 5 O MAS AÑOS- Recinto:18-183-004-00314-00001 Cultivo:62 PASTOS PERMANENTES DE 5 O MAS AÑOS- Recinto:18-183-900-99000-99001 Cultivo:62 PASTOS PERMANENTES DE 5 O MAS AÑOS-
86131	Recinto superficie forrajera con explotación ganadera según VAG que en REGA no tiene clasificación zootécnica permitida. Recinto:18-183-002-00062-00001 Cultivo:62000 PASTOS PERMANENTES DE 5 O MAS AÑOS-SIN VARIEDAD Secano Explotacion:ES181800000148 Recinto:18-183-002-00022-00001 Cultivo:62000 PASTOS PERMANENTES DE 5 O MAS AÑOS-SIN VARIEDAD Secano Explotacion:ES181800000148 Recinto:18-183-004-00314-00001 Cultivo:62000 PASTOS PERMANENTES DE 5 O MAS AÑOS-SIN VARIEDAD Secano Explotacion:ES181800000148

(1) Con incidencias que retienen pago o deniegan el expediente.

(2) Se calcula sobre superficie declarada admisible.

(3) Aplicación del artículo 16 bis del RD 147/2023.

(4) Expediente con algunos recintos de pastos permanentes ubicados en espacios protegidos donde la carga ganadera mínima será 0,1 UGM/ha.

Puede verificar la integridad de una copia de este documento mediante la lectura del código QR adjunto o mediante el acceso a la dirección <https://ws050.juntadeandalucia.es/verificarFirma> indicando el código de VERIFICACIÓN

FIRMADO POR	JUAN JOSE SOLER GARCIA	20/02/2025
	ROCIO GUIJARRO MILLAN	
VERIFICACIÓN	Pk2jmQ3ESFH4J84V5UNKP32UXX5TB9	PÁG. 172/1379





APELLIDOS Y NOMBRE / RAZÓN SOCIAL

ALVAREZ MORILLAS SANTIAGO

NIF

****1252*

EXPEDIENTE

1072310

RESOLUCIÓN

CONCESIÓN DE LA AYUDA

DATOS DE MANTENIMIENTO UNIDADES

GRUPO DE PAGO	Sup. Dec. Admisible	Sup. Propuesta	Sobredecl.	% Sobredecl.
ZONAS DE LIMITACIONES ESPECIFICAS	16,10	16,10	0,00	0,00

APLICACIÓN DE REDUCCIONES Y PENALIZACIONES (%)

Criterios de subvencionabilidad (1)	Presentación tardía	Omisión declaración	Condicionalidad
0,00	0,00	0,00	0,00

IMPORTE (Euros)

Calculado(2)	Reducción	Penalización	Reducción Penalización (3)	Penalización adicional	Propuesto	FEADER	MAPA	CAPADR
2.032,64 €	0,00 €	0,00 €	0,00 €	0,00 €	2.032,64 €	1.727,74 €	105,49 €	199,41 €
Importe Unitario:	128,00 €	Nuevo Importe Unitario:	126,25 €					

RECINTOS PROPUESTOS

REF.	REFERENCIA SIGPAC	CULTIVO	S/R	USO SIGPAC	Sup. Dec. admisible	Sup. Campo	Sup. Determ.	Sup. Propuesta
-1812038	18-118-014-00108-0001	OLIVAR	R		0,36		0,36	0,36
-1812037	18-118-014-00092-0007	OLIVAR	R		0,15		0,15	0,15
-1566323	18-118-017-00010-0007	OLIVAR	R		1,92		1,92	1,92
-1566103	18-118-017-00034-0013	OLIVAR	S		0,11		0,11	0,11
-53250	18-118-017-00036-0017	OLIVAR	S		1,17		1,17	1,17
1700000006386621	18-118-017-00010-0007	OLIVAR	R		4,02		4,02	4,02
1700000006386622	18-118-017-00034-0007	OLIVAR	R		0,02		0,02	0,02
1700000006386623	18-118-017-00035-0016	OLIVAR	R		0,16		0,16	0,16
1700000006386624	18-118-017-00034-0013	OLIVAR	S		0,17		0,17	0,17
1700000006386625	18-118-017-00033-0003	OLIVAR	S		0,64		0,64	0,64
1700000006386626	18-118-017-00034-0015	OLIVAR	S		0,03		0,03	0,03
1700000006386628	18-118-017-00035-0003	OLIVAR	S		0,31		0,31	0,31
1700000006386629	18-118-017-00035-0007	OLIVAR	S		2,90		2,90	2,90
1700000006386630	18-118-017-00035-0017	OLIVAR	S		0,03		0,03	0,03
1700000006386631	18-118-017-00035-0020	OLIVAR	S		0,06		0,06	0,06
1700000006386632	18-118-017-00035-0017	OLIVAR	R		0,01		0,01	0,01
1700000006386634	18-118-017-00035-0023	OLIVAR	S		0,09		0,09	0,09
1700000006386636	18-118-017-00010-0041	NARANJO	R		0,09		0,09	0,09
1700000006386641	18-118-017-00035-0023	OLIVAR	R		0,02		0,02	0,02
1700000006386643	18-118-017-00035-0016	OLIVAR	S		0,50		0,50	0,50
1700000006386644	18-118-017-00035-0007	OLIVAR	R		0,96		0,96	0,96
1700000006386648	18-118-017-00035-0004	ALMENDROS	S		1,23		1,23	1,23
1700000006386649	18-118-017-00035-0022	ALMENDROS	S		0,02		0,02	0,02
1700000006386651	18-118-017-00034-0009	ALMENDROS	S		0,25		0,25	0,25
1700000006386653	18-118-017-00034-0011	ALMENDROS	S		0,26		0,26	0,26
1700000006386655	18-118-017-00035-0003	ALMENDROS	S		0,62		0,62	0,62

(1) Con incidencias que retienen pago o deniegan el expediente.

(2) Se calcula sobre superficie declarada admisible.

(3) Aplicación del artículo 16 bis del RD 147/2023.

(4) Expediente con algunos recintos de pastos permanentes ubicados en espacios protegidos donde la carga ganadera mínima será 0,1 UGM/ha.

Puede verificar la integridad de una copia de este documento mediante la lectura del código QR adjunto o mediante el acceso a la dirección <https://ws050.juntadeandalucia.es/verificarFirma> indicando el código de VERIFICACIÓN

FIRMADO POR	JUAN JOSE SOLER GARCIA	20/02/2025	
	ROCIO GUIJARRO MILLAN		
VERIFICACIÓN	Pk2jmQ3ESFH4J84V5UNKP32UXX5TB9	PÁG. 173/1379	



APELLIDOS Y NOMBRE / RAZÓN SOCIAL

ARANDA HERAS ANTONIO

NIF

****1731*

EXPEDIENTE

1236179

RESOLUCIÓN

CONCESIÓN DE LA AYUDA

DATOS DE MANTENIMIENTO UNIDADES

<u>GRUPO DE PAGO</u>	<u>Sup. Dec. Admisible</u>	<u>Sup. Propuesta</u>	<u>Sobredecl.</u>	<u>% Sobredecl.</u>
ZONAS DE LIMITACIONES ESPECIFICAS	303,89	299,25	4,64	1,53

APLICACIÓN DE REDUCCIONES Y PENALIZACIONES (%)

<u>Criterios de subvencionabilidad (1)</u>	<u>Presentación tardía</u>	<u>Omisión declaración</u>	<u>Condicionidad</u>
0,00	0,00	0,00	0,00

IMPORTE (Euros)

<u>Calculado(2)</u>	<u>Reducción</u>	<u>Penalización</u>	<u>Reducción Penalización (3)</u>	<u>Penalización adicional</u>	<u>Propuesto</u>	<u>FEADER</u>	<u>MAPA</u>	<u>CAPADR</u>
2.816,00 €	43,00 €	84,68 €	0,00 €	0,00 €	2.688,32 €	2.285,07 €	263,72 €	139,53 €
<u>Importe Unitario:</u>	128,00 €	<u>Nuevo Importe Unitario:</u>	9,27 €					

(1) Con incidencias que retienen pago o deniegan el expediente.

(2) Se calcula sobre superficie declarada admisible.

(3) Aplicación del artículo 16 bis del RD 147/2023.

(4) Expediente con algunos recintos de pastos permanentes ubicados en espacios protegidos donde la carga ganadera mínima será 0,1 UGM/ha.

Puede verificar la integridad de una copia de este documento mediante la lectura del código QR adjunto o mediante el acceso a la dirección <https://ws050.juntadeandalucia.es/verificarFirma> indicando el código de VERIFICACIÓN

FIRMADO POR	JUAN JOSE SOLER GARCIA	20/02/2025	
	ROCIO GUIJARRO MILLAN		
VERIFICACIÓN	Pk2jmQ3ESFH4J84V5UNKP32UXX5TB9	PÁG. 174/1379	



RECINTOS PROPUESTOS

REF.	REFERENCIA SIGPAC	CULTIVO	S/R	USO SIGPAC	Sup. Dec. admisible	Sup. Campa	Sup. Determ.	Sup. Propuesta
-1956647	18-076-007-00024-0008	CEBADA	S		0,02		0,02	0,02
-1956645	18-071-507-05009-0003	ALMENDROS	S		0,07		0,07	0,07
-1956643	18-071-006-00108-0003	ALMENDROS	S		0,05		0,05	0,05
-1619185	18-197-002-00006-0001	VEZA	R		0,49		0,49	0,00
-1609540	18-076-900-09000-0003	CEBADA	S		0,07		0,07	0,07
-1404549	18-071-506-00001-0004	PASTOS PERMANENTES DE 5 O MAS AÑOS	S		0,56		0,56	0,56
-1378038	18-099-028-00563-0001	CEBADA	S		1,22		1,22	1,22
-1378033	18-071-508-00094-0002	ALMENDROS	R		1,10		1,10	1,10
-1363670	18-071-008-00048-0001	CEBADA	S		0,09		0,09	0,09
-1120638	18-071-512-00172-0002	ALMENDROS	R		0,02		0,02	0,02
-1120637	18-071-508-00128-0002	GUISANTES	R		0,67		0,67	0,67
-603927	18-071-511-00181-0002	BARBECHO TRADICIONAL	R		0,53		0,53	0,53
-603926	18-071-511-00182-0001	BARBECHO TRADICIONAL	R		0,14		0,14	0,14
-591733	18-071-504-00075-0001	BARBECHO TRADICIONAL	R		1,38		1,38	1,38
-591732	18-071-511-00013-0001	CEBADA	R		0,83		0,83	0,83
-591731	18-071-506-00132-0001	ALMENDROS	S		0,18		0,18	0,18
-591730	18-071-506-00132-0002	BARBECHO TRADICIONAL	R		3,22		3,22	3,22
-591727	18-076-007-00024-0003	CEBADA	S		4,81		4,81	4,81
-591726	18-076-007-00023-0005	CEBADA	S		0,07		0,07	0,07
-591725	18-076-007-00023-0002	CEBADA	S		0,92		0,92	0,92
-591724	18-076-007-00021-0001	AVENA	S		2,88		2,88	2,88
-591723	18-076-006-00067-0001	CEBADA	S		2,33		2,33	2,33
-591722	18-076-006-00069-0001	CEBADA	S		3,27		3,27	3,27
-591670	18-099-028-00368-0004	ALMENDROS	S		0,04	0,00	0,04	0,00
-591669	18-099-028-00368-0003	ALMENDROS	S		0,16	0,00	0,16	0,00
-591666	18-099-025-00306-0005	ALMENDROS	S		0,02	0,00	0,02	0,00
-591664	18-071-504-00029-0002	BARBECHO TRADICIONAL	R		0,28		0,28	0,28
5119841	18-076-003-00043-0001	TRIGO BLANDO	R		0,54		0,54	0,54
5119864	18-071-508-00022-0001	TRIGO BLANDO	R		5,30		5,30	5,30
5119865	18-071-508-00022-0002	TRIGO BLANDO	R		2,12		2,12	2,12
5120825	18-071-508-00063-0001	BARBECHO TRADICIONAL	S		0,16		0,16	0,16
5120826	18-071-508-00063-0002	BARBECHO TRADICIONAL	R		0,77		0,77	0,77
5331470	18-071-502-00013-0001	ALMENDROS	S		0,51		0,51	0,51
5331471	18-071-502-00013-0002	AVENA	S		2,97		2,97	2,97
5335831	18-076-006-00014-0001	CEBADA	S		1,24		1,24	1,24
5335832	18-076-006-00015-0001	CEBADA	S		1,75		1,75	1,75
5335833	18-076-006-00016-0001	CEBADA	S		1,42		1,42	1,42
5335834	18-076-006-00019-0001	CEBADA	S		0,51		0,51	0,51
6928847	18-071-507-00042-0004	CEBADA	S		0,11		0,11	0,00
6928851	18-071-507-00046-0003	ALMENDROS	S		0,06		0,06	0,00
6928854	18-099-028-00414-0001	CEBADA	S		0,25		0,25	0,00
6928855	18-099-028-00414-0002	CEBADA	S		0,37		0,37	0,00
6934172	18-071-507-00043-0002	CEBADA	S		1,15		1,15	1,15
6934192	18-197-002-00008-0002	VEZA	R		0,59		0,59	0,59
6934372	18-071-011-00009-0001	PASTOS PERMANENTES DE 5 O MAS AÑOS	S		106,19		106,19	106,19
7517373	18-071-502-00088-0002	CEBADA	S		5,35		5,35	5,35
1700000007059381	18-099-019-00006-0004	PASTOS PERMANENTES DE 5 O MAS AÑOS	S		8,54		8,54	8,54
1700000007059391	18-099-009-00058-0001	BARBECHO TRADICIONAL	S		1,48		1,48	1,48
1700000007059392	18-099-009-00059-0001	BARBECHO TRADICIONAL	S		1,10		1,10	1,10
1700000007059393	18-071-504-00123-0001	GUISANTES	R		1,59		1,59	1,59
1700000007059394	18-071-507-05009-0001	CEBADA	S		1,68		1,68	1,68
1700000007059395	18-071-004-00218-0001	CEBADA	S		0,14		0,14	0,14

(1) Con incidencias que retienen pago o deniegan el expediente.
 (2) Se calcula sobre superficie declarada admisible.
 (3) Aplicación del artículo 16 bis del RD 147/2023.
 (4) Expediente con algunos recintos de pastos permanentes ubicados en espacios protegidos donde la carga ganadera mínima será 0,1 UGM/ha.

Puede verificar la integridad de una copia de este documento mediante la lectura del código QR adjunto o mediante el acceso a la dirección https://ws050.juntadeandalucia.es/verificarFirma indicando el código de VERIFICACIÓN			
FIRMADO POR	JUAN JOSE SOLER GARCIA ROCIO GUIJARRO MILLAN	20/02/2025	
VERIFICACIÓN	Pk2jmQ3ESFH4J84V5UNKP32UXX5TB9	PÁG. 175/1379	



RECINTOS PROPUESTOS

REF.	REFERENCIA SIGPAC	CULTIVO	S/R	USO SIGPAC	Sup. Dec. admisible	Sup. Campa	Sup. Determ.	Sup. Propuesta
170000007059396	18-071-004-00219-0002	CEBADA	S		0,07		0,07	0,07
170000007059397	18-071-504-00099-0001	CEBADA	R		2,54		2,54	2,54
170000007059398	18-071-508-00092-0002	GUISANTES	R		0,11		0,11	0,11
170000007059399	18-071-008-00048-0001	CEBADA	S		0,22		0,22	0,22
170000007059400	18-071-008-00049-0001	CEBADA	S		0,37		0,37	0,37
170000007059403	18-071-505-00019-0001	GUISANTES	R		1,16		1,16	1,16
170000007059404	18-071-504-00131-0001	BARBECHO TRADICIONAL	R		1,38		1,38	1,38
170000007059406	18-071-507-00007-0002	CEBADA	S		2,36		2,36	2,36
170000007059411	18-099-019-00004-0003	BARBECHO TRADICIONAL	S		5,10		5,10	5,10
170000007059412	18-071-503-00041-0001	BARBECHO TRADICIONAL	S		1,46		1,46	1,46
170000007059415	18-099-019-00006-0008	BARBECHO TRADICIONAL	S		4,32		4,32	4,32
170000007059416	18-099-009-00074-0002	BARBECHO TRADICIONAL	S		4,34		4,34	4,34
170000007059417	18-099-009-00075-0002	BARBECHO TRADICIONAL	S		9,99		9,99	9,99
170000007059419	18-099-009-00064-0012	BARBECHO TRADICIONAL	S		3,37		3,37	3,37
170000007059420	18-071-505-00014-0001	CEBADA	R		1,58		1,58	1,58
170000007059421	18-076-007-00049-0001	BARBECHO TRADICIONAL	S		3,32		3,32	3,32
170000007059422	18-071-506-00071-0002	CEBADA	S		4,01		4,01	4,01
170000007059425	18-071-008-00010-0002	CEBADA	S		0,12		0,12	0,12
170000007059426	18-071-507-00048-0002	BARBECHO TRADICIONAL	S		1,62		1,62	1,62
170000007059427	18-071-512-00172-0001	CEBADA	R		0,33		0,33	0,33
170000007059428	18-076-006-00013-0001	CEBADA	S		3,08		3,08	3,08
170000007059429	18-076-006-00018-0001	CEBADA	S		5,37		5,37	5,37
170000007059431	18-099-009-00064-0013	BARBECHO TRADICIONAL	S		0,84		0,84	0,84
170000007059433	18-099-009-05000-0001	BARBECHO TRADICIONAL	S		1,16		1,16	1,16
170000007059436	18-071-507-00098-0002	CEBADA	S		2,34		2,34	2,34
170000007059437	18-099-003-00071-0001	CEBADA	R		1,04		1,04	1,04
170000007059438	18-099-009-00064-0011	BARBECHO TRADICIONAL	S		1,28		1,28	1,28
170000007059439	18-071-507-00107-0002	CEBADA	S		1,89		1,89	1,89
170000007059440	18-071-502-00060-0001	BARBECHO TRADICIONAL	S		1,84		1,84	1,84
170000007059441	18-071-505-00061-0001	ALMENDROS	R		1,45		1,45	1,45
170000007059442	18-071-503-00059-0001	ALMENDROS	S		2,50		2,50	2,50
170000007059443	18-071-008-00023-0002	CEBADA	S		0,38		0,38	0,38
170000007059444	18-071-502-00067-0001	ALMENDROS	S		1,15		1,15	1,15
170000007059445	18-071-008-00003-0001	ALMENDROS	S		0,12		0,12	0,12
170000007059446	18-071-506-00058-0001	ALMENDROS	S		2,15		2,15	2,15
170000007059447	18-071-504-00004-0001	ALMENDROS	R		0,76		0,76	0,76
170000007059448	18-071-502-00061-0001	ALMENDROS	S		2,18		2,18	2,18
170000007059450	18-099-025-00307-0002	CEBADA	S		0,54		0,54	0,54
170000007059451	18-071-008-00006-0001	ALMENDROS	S		0,39	0,00	0,39	0,00
170000007059452	18-071-004-00014-0001	ALMENDROS	S		2,31		2,31	2,31
170000007059453	18-071-504-00041-0002	ALMENDROS	R		0,53		0,53	0,53
170000007059454	18-099-029-00026-0001	ALMENDROS	S		1,04		1,04	1,04
170000007059455	18-099-029-00120-0001	ALMENDROS	S		1,54		1,54	1,54
170000007059456	18-099-028-00561-0001	ALMENDROS	S		1,13		1,13	1,13
170000007059457	18-099-029-00015-0001	ALMENDROS	S		1,61		1,61	1,61
170000007059458	18-099-028-00241-0004	ALMENDROS	S		0,97		0,97	0,97
170000007059460	18-099-028-00240-0003	ALMENDROS	S		0,68		0,68	0,68
170000007059461	18-099-028-00241-0003	ALMENDROS	S		0,77		0,77	0,77
170000007059462	18-071-508-00124-0001	ALMENDROS	R		1,38		1,38	1,38
170000007059463	18-071-511-00122-0001	ALMENDROS	R		0,36		0,36	0,36
170000007059464	18-071-512-00017-0002	ALMENDROS	R		0,40		0,40	0,40
170000007059465	18-071-512-00017-0004	ALMENDROS	R		0,16		0,16	0,16

(1) Con incidencias que retienen pago o deniegan el expediente.

(2) Se calcula sobre superficie declarada admisible.

(3) Aplicación del artículo 16 bis del RD 147/2023.

(4) Expediente con algunos recintos de pastos permanentes ubicados en espacios protegidos donde la carga ganadera mínima será 0,1 UGM/ha.

Puede verificar la integridad de una copia de este documento mediante la lectura del código QR adjunto o mediante el acceso a la dirección https://ws050.juntadeandalucia.es/verificarFirma indicando el código de VERIFICACIÓN			
FIRMADO POR	JUAN JOSE SOLER GARCIA	20/02/2025	
VERIFICACIÓN	ROCIO GUIJARRO MILLAN	PÁG. 176/1379	

Pk2jmQ3ESFH4J84V5UNKP32UXX5TB9



RECINTOS PROPUESTOS

REF.	REFERENCIA SIGPAC	CULTIVO	S/R	USO SIGPAC	Sup. Dec. admisible	Sup. Campa	Sup. Determ.	Sup. Propuesta
170000007059466	18-071-512-00098-0001	ALMENDROS	R		0,21		0,21	0,21
170000007059467	18-071-504-00029-0001	ALMENDROS	R		3,16		3,16	3,16
170000007059468	18-099-028-00034-0003	ALMENDROS	S		1,96		1,96	1,96
170000007059469	18-071-512-00021-0001	ALMENDROS	R		0,38		0,38	0,38
170000007059470	18-071-508-00038-0002	ALMENDROS	R		1,28		1,28	1,28
170000007059471	18-071-507-00036-0003	ALMENDROS	S		1,28		1,28	1,28
170000007059472	18-071-507-00037-0002	ALMENDROS	S		3,06		3,06	3,06
170000007059473	18-071-506-05015-0006	ALMENDROS	S		0,11		0,11	0,11
170000007059474	18-071-506-05020-0001	ALMENDROS	S		0,40		0,40	0,40
170000007059475	18-071-506-05014-0001	ALMENDROS	S		0,21		0,21	0,21
170000007059476	18-071-508-00036-0001	ALMENDROS	R		1,42		1,42	1,42
170000007059477	18-071-507-00107-0001	ALMENDROS	S		0,30		0,30	0,30
170000007059478	18-071-508-00036-0002	ALMENDROS	R		0,99		0,99	0,99
170000007059479	18-071-508-00095-0001	ALMENDROS	R		1,80		1,80	1,80
170000007059480	18-071-508-00095-0002	ALMENDROS	R		0,07		0,07	0,07
170000007059481	18-071-508-00095-0003	ALMENDROS	R		0,14		0,14	0,14
170000007059482	18-071-508-00028-0001	ALMENDROS	R		1,04		1,04	1,04
170000007059483	18-071-508-00038-0001	ALMENDROS	R		3,34		3,34	3,34
170000007059484	18-099-025-00134-0001	ALMENDROS	S		1,14		1,14	1,14
170000007059485	18-099-025-00135-0002	ALMENDROS	S		0,29		0,29	0,29
170000007059486	18-071-508-00056-0001	ALMENDROS	R		0,89		0,89	0,89
170000007059487	18-071-508-00057-0001	ALMENDROS	R		1,10		1,10	1,10
170000007059488	18-099-003-00121-0001	ALMENDROS	R		1,66		1,66	1,66
170000007059489	18-099-009-00034-0001	ALMENDROS	S		0,65		0,65	0,65
170000007059490	18-099-009-00038-0001	ALMENDROS	S		4,15		4,15	4,15
170000007059491	18-099-010-00112-0001	ALMENDROS	S		0,99		0,99	0,99
170000007059492	18-099-028-00034-0002	ALMENDROS	S		2,29		2,29	2,29
170000007059493	18-099-028-00035-0001	ALMENDROS	S		1,81		1,81	1,81
170000007059494	18-099-028-00552-0001	ALMENDROS	S		0,53		0,53	0,53
170000007059495	18-071-512-00129-0001	ALMENDROS	R		0,40		0,40	0,40
170000007059496	18-099-028-00020-0001	ALMENDROS	S		1,36	0,00	1,36	0,00
170000007059497	18-099-028-00024-0001	ALMENDROS	S		1,07	0,47	1,07	0,47
170000007059498	18-099-028-00027-0001	ALMENDROS	S		1,20		1,20	1,20
170000007059499	18-099-028-00028-0001	ALMENDROS	S		0,79	0,00	0,79	0,00

INCIDENCIAS

INCIDENCIA DESCRIPCIÓN

- 140 No se ha aportado documento "Documentación que acredite que la parcela está a disposición y existe derecho al uso del recinto".
- 226 Recinto abandonado según SIGPAC por el que solicita alguna ayuda/práctica.
Recinto:18-099-028-00368-00005 Cultivo:104007 ALMENDROS-COMUNA Secano
- 242 Recinto pendiente de acreditación de titularidad.
Recinto:18-071-507-00046-00003 Cultivo:104007 ALMENDROS-COMUNA Secano
- 3790 Recinto declarado inactivo
Recinto:18-071-507-00042-00004 Cultivo: -
Recinto:18-071-507-00046-00003 Cultivo: -
Recinto:18-099-028-00414-00001 Cultivo: -
Recinto:18-099-028-00414-00002 Cultivo: -
Recinto:18-197-002-00006-00001 Cultivo: -
- 86119 Carga ganadera NO cumple con el valor mínimo de 0,2 UGM/ha.
Recinto:18-071-005-00035-00001 Cultivo:62000 PASTOS PERMANENTES DE 5 O MAS AÑOS-SIN VARIEDAD Secano Carga Ganadera:0,19
Recinto:18-071-006-00108-00002 Cultivo:62000 PASTOS PERMANENTES DE 5 O MAS AÑOS-SIN VARIEDAD Secano Carga Ganadera:0,19

(1) Con incidencias que retienen pago o deniegan el expediente.
 (2) Se calcula sobre superficie declarada admisible.
 (3) Aplicación del artículo 16 bis del RD 147/2023.
 (4) Expediente con algunos recintos de pastos permanentes ubicados en espacios protegidos donde la carga ganadera mínima será 0,1 UGM/ha.

Puede verificar la integridad de una copia de este documento mediante la lectura del código QR adjunto o mediante el acceso a la dirección https://ws050.juntadeandalucia.es/verificarFirma indicando el código de VERIFICACIÓN			
FIRMADO POR	JUAN JOSE SOLER GARCIA ROCIO GUIJARRO MILLAN	20/02/2025	
VERIFICACIÓN	Pk2jmQ3ESFH4J84V5UNKP32UXX5TB9	PÁG. 177/1379	



INCIDENCIAS

INCIDENCIA DESCRIPCIÓN

	Recinto:18-071-008-00023-00001 Cultivo:62000 PASTOS PERMANENTES DE 5 O MAS AÑOS-SIN VARIEDAD Secano Carga Ganadera:0,19
	Recinto:18-071-506-05020-00002 Cultivo:62000 PASTOS PERMANENTES DE 5 O MAS AÑOS-SIN VARIEDAD Secano Carga Ganadera:0,19
	Recinto:18-071-506-05020-00003 Cultivo:62000 PASTOS PERMANENTES DE 5 O MAS AÑOS-SIN VARIEDAD Secano Carga Ganadera:0,19
	Recinto:18-071-507-00036-00002 Cultivo:62000 PASTOS PERMANENTES DE 5 O MAS AÑOS-SIN VARIEDAD Secano Carga Ganadera:0,19
	Recinto:18-071-507-00048-00004 Cultivo:62000 PASTOS PERMANENTES DE 5 O MAS AÑOS-SIN VARIEDAD Secano Carga Ganadera:0,19
	Recinto:18-076-007-00024-00005 Cultivo:62000 PASTOS PERMANENTES DE 5 O MAS AÑOS-SIN VARIEDAD Secano Carga Ganadera:0,19
	Recinto:18-099-009-00064-00007 Cultivo:62000 PASTOS PERMANENTES DE 5 O MAS AÑOS-SIN VARIEDAD Secano Carga Ganadera:0,19
	Recinto:18-099-009-00064-00014 Cultivo:62000 PASTOS PERMANENTES DE 5 O MAS AÑOS-SIN VARIEDAD Secano Carga Ganadera:0,19
	Recinto:18-099-009-00064-00016 Cultivo:62000 PASTOS PERMANENTES DE 5 O MAS AÑOS-SIN VARIEDAD Secano Carga Ganadera:0,19
	Recinto:18-099-009-00074-00001 Cultivo:62000 PASTOS PERMANENTES DE 5 O MAS AÑOS-SIN VARIEDAD Secano Carga Ganadera:0,19
	Recinto:18-099-009-00074-00003 Cultivo:62000 PASTOS PERMANENTES DE 5 O MAS AÑOS-SIN VARIEDAD Secano Carga Ganadera:0,19
	Recinto:18-099-009-00074-00004 Cultivo:62000 PASTOS PERMANENTES DE 5 O MAS AÑOS-SIN VARIEDAD Secano Carga Ganadera:0,19
	Recinto:18-099-009-00074-00005 Cultivo:62000 PASTOS PERMANENTES DE 5 O MAS AÑOS-SIN VARIEDAD Secano Carga Ganadera:0,19
	Recinto:18-099-009-05000-00002 Cultivo:62000 PASTOS PERMANENTES DE 5 O MAS AÑOS-SIN VARIEDAD Secano Carga Ganadera:0,19
	Recinto:18-099-009-05006-00001 Cultivo:62000 PASTOS PERMANENTES DE 5 O MAS AÑOS-SIN VARIEDAD Secano Carga Ganadera:0,19
	Recinto:18-099-019-00004-00002 Cultivo:62000 PASTOS PERMANENTES DE 5 O MAS AÑOS-SIN VARIEDAD Secano Carga Ganadera:0,19
	Recinto:18-099-025-00306-00001 Cultivo:62000 PASTOS PERMANENTES DE 5 O MAS AÑOS-SIN VARIEDAD Secano Carga Ganadera:0,19
	Recinto:18-099-025-00306-00002 Cultivo:62000 PASTOS PERMANENTES DE 5 O MAS AÑOS-SIN VARIEDAD Secano Carga Ganadera:0,19
	Recinto:18-099-025-00306-00003 Cultivo:62000 PASTOS PERMANENTES DE 5 O MAS AÑOS-SIN VARIEDAD Secano Carga Ganadera:0,19
	Recinto:18-099-025-00307-00001 Cultivo:62000 PASTOS PERMANENTES DE 5 O MAS AÑOS-SIN VARIEDAD Secano Carga Ganadera:0,19
	Recinto:18-099-028-00018-00001 Cultivo:62000 PASTOS PERMANENTES DE 5 O MAS AÑOS-SIN VARIEDAD Secano Carga Ganadera:0,19
	Recinto:18-099-028-00024-00002 Cultivo:62000 PASTOS PERMANENTES DE 5 O MAS AÑOS-SIN VARIEDAD Secano Carga Ganadera:0,19
	Recinto:18-099-028-00028-00002 Cultivo:62000 PASTOS PERMANENTES DE 5 O MAS AÑOS-SIN VARIEDAD Secano Carga Ganadera:0,19
	Recinto:18-099-028-00034-00001 Cultivo:62000 PASTOS PERMANENTES DE 5 O MAS AÑOS-SIN VARIEDAD Secano Carga Ganadera:0,19
	Recinto:18-099-028-00035-00002 Cultivo:62000 PASTOS PERMANENTES DE 5 O MAS AÑOS-SIN VARIEDAD Secano Carga Ganadera:0,19
	Recinto:18-099-028-00241-00001 Cultivo:62000 PASTOS PERMANENTES DE 5 O MAS AÑOS-SIN VARIEDAD Secano Carga Ganadera:0,19
	Recinto:18-099-028-00241-00005 Cultivo:62000 PASTOS PERMANENTES DE 5 O MAS AÑOS-SIN VARIEDAD Secano Carga Ganadera:0,19
	Recinto:18-099-028-00415-00001 Cultivo:62000 PASTOS PERMANENTES DE 5 O MAS AÑOS-SIN VARIEDAD Secano Carga Ganadera:0,19
	Recinto:18-099-028-00552-00002 Cultivo:62000 PASTOS PERMANENTES DE 5 O MAS AÑOS-SIN VARIEDAD Secano Carga Ganadera:0,19
	Recinto:18-099-028-00561-00002 Cultivo:62000 PASTOS PERMANENTES DE 5 O MAS AÑOS-SIN VARIEDAD Secano Carga Ganadera:0,19
	Recinto:18-099-028-00561-00003 Cultivo:62000 PASTOS PERMANENTES DE 5 O MAS AÑOS-SIN VARIEDAD Secano Carga Ganadera:0,19
	Recinto:18-099-029-00015-00002 Cultivo:62000 PASTOS PERMANENTES DE 5 O MAS AÑOS-SIN VARIEDAD Secano Carga Ganadera:0,19
86123	Recinto superficie forrajera que en REGA no tiene clasificación zootécnica permitida. Recinto:18-071-005-00035-00001 Cultivo:62000 PASTOS PERMANENTES DE 5 O MAS AÑOS-SIN VARIEDAD Secano

(1) Con incidencias que retienen pago o deniegan el expediente.

(2) Se calcula sobre superficie declarada admisible.

(3) Aplicación del artículo 16 bis del RD 147/2023.

(4) Expediente con algunos recintos de pastos permanentes ubicados en espacios protegidos donde la carga ganadera mínima será 0,1 UGM/ha.

Puede verificar la integridad de una copia de este documento mediante la lectura del código QR adjunto o mediante el acceso a la dirección https://ws050.juntadeandalucia.es/verificarFirma indicando el código de VERIFICACIÓN			
FIRMADO POR	JUAN JOSE SOLER GARCIA	20/02/2025	
	ROCIO GUIJARRO MILLAN		
VERIFICACIÓN	Pk2jmQ3ESFH4J84V5UNKP32UXX5TB9	PÁG. 178/1379	



INCIDENCIAS

INCIDENCIA DESCRIPCIÓN

Explotacion:ES180690010028	
Recinto:18-071-006-00108-00002	Cultivo:62000 PASTOS PERMANENTES DE 5 O MAS AÑOS-SIN VARIEDAD Secano
Explotacion:ES180690010028	
Recinto:18-071-008-00023-00001	Cultivo:62000 PASTOS PERMANENTES DE 5 O MAS AÑOS-SIN VARIEDAD Secano
Explotacion:ES180690010028	
Recinto:18-071-011-00009-00001	Cultivo:62000 PASTOS PERMANENTES DE 5 O MAS AÑOS-SIN VARIEDAD Secano
Explotacion:ES180690010028	
Recinto:18-071-506-00001-00004	Cultivo:62000 PASTOS PERMANENTES DE 5 O MAS AÑOS-SIN VARIEDAD Secano
Explotacion:ES180690010028	
Recinto:18-071-506-05020-00002	Cultivo:62000 PASTOS PERMANENTES DE 5 O MAS AÑOS-SIN VARIEDAD Secano
Explotacion:ES180690010028	
Recinto:18-071-506-05020-00003	Cultivo:62000 PASTOS PERMANENTES DE 5 O MAS AÑOS-SIN VARIEDAD Secano
Explotacion:ES180690010028	
Recinto:18-071-507-00036-00002	Cultivo:62000 PASTOS PERMANENTES DE 5 O MAS AÑOS-SIN VARIEDAD Secano
Explotacion:ES180690010028	
Recinto:18-071-507-00048-00004	Cultivo:62000 PASTOS PERMANENTES DE 5 O MAS AÑOS-SIN VARIEDAD Secano
Explotacion:ES180690010028	
Recinto:18-076-007-00024-00005	Cultivo:62000 PASTOS PERMANENTES DE 5 O MAS AÑOS-SIN VARIEDAD Secano
Explotacion:ES180690010028	
Recinto:18-099-009-00064-00007	Cultivo:62000 PASTOS PERMANENTES DE 5 O MAS AÑOS-SIN VARIEDAD Secano
Explotacion:ES180690010028	
Recinto:18-099-009-00064-00014	Cultivo:62000 PASTOS PERMANENTES DE 5 O MAS AÑOS-SIN VARIEDAD Secano
Explotacion:ES180690010028	
Recinto:18-099-009-00064-00016	Cultivo:62000 PASTOS PERMANENTES DE 5 O MAS AÑOS-SIN VARIEDAD Secano
Explotacion:ES180690010028	
Recinto:18-099-009-00074-00001	Cultivo:62000 PASTOS PERMANENTES DE 5 O MAS AÑOS-SIN VARIEDAD Secano
Explotacion:ES180690010028	
Recinto:18-099-009-00074-00003	Cultivo:62000 PASTOS PERMANENTES DE 5 O MAS AÑOS-SIN VARIEDAD Secano
Explotacion:ES180690010028	
Recinto:18-099-009-00074-00004	Cultivo:62000 PASTOS PERMANENTES DE 5 O MAS AÑOS-SIN VARIEDAD Secano
Explotacion:ES180690010028	
Recinto:18-099-009-00074-00005	Cultivo:62000 PASTOS PERMANENTES DE 5 O MAS AÑOS-SIN VARIEDAD Secano
Explotacion:ES180690010028	
Recinto:18-099-009-05000-00002	Cultivo:62000 PASTOS PERMANENTES DE 5 O MAS AÑOS-SIN VARIEDAD Secano
Explotacion:ES180690010028	
Recinto:18-099-009-05006-00001	Cultivo:62000 PASTOS PERMANENTES DE 5 O MAS AÑOS-SIN VARIEDAD Secano
Explotacion:ES180690010028	
Recinto:18-099-019-00004-00002	Cultivo:62000 PASTOS PERMANENTES DE 5 O MAS AÑOS-SIN VARIEDAD Secano
Explotacion:ES180690010028	
Recinto:18-099-019-00006-00004	Cultivo:62000 PASTOS PERMANENTES DE 5 O MAS AÑOS-SIN VARIEDAD Secano
Explotacion:ES180690010028	
Recinto:18-099-025-00306-00001	Cultivo:62000 PASTOS PERMANENTES DE 5 O MAS AÑOS-SIN VARIEDAD Secano
Explotacion:ES180690010028	
Recinto:18-099-025-00306-00002	Cultivo:62000 PASTOS PERMANENTES DE 5 O MAS AÑOS-SIN VARIEDAD Secano
Explotacion:ES180690010028	
Recinto:18-099-025-00306-00003	Cultivo:62000 PASTOS PERMANENTES DE 5 O MAS AÑOS-SIN VARIEDAD Secano
Explotacion:ES180690010028	
Recinto:18-099-025-00307-00001	Cultivo:62000 PASTOS PERMANENTES DE 5 O MAS AÑOS-SIN VARIEDAD Secano
Explotacion:ES180690010028	
Recinto:18-099-028-00018-00001	Cultivo:62000 PASTOS PERMANENTES DE 5 O MAS AÑOS-SIN VARIEDAD Secano
Explotacion:ES180690010028	
Recinto:18-099-028-00024-00002	Cultivo:62000 PASTOS PERMANENTES DE 5 O MAS AÑOS-SIN VARIEDAD Secano
Explotacion:ES180690010028	
Recinto:18-099-028-00028-00002	Cultivo:62000 PASTOS PERMANENTES DE 5 O MAS AÑOS-SIN VARIEDAD Secano
Explotacion:ES180690010028	
Recinto:18-099-028-00034-00001	Cultivo:62000 PASTOS PERMANENTES DE 5 O MAS AÑOS-SIN VARIEDAD Secano
Explotacion:ES180690010028	
Recinto:18-099-028-00035-00002	Cultivo:62000 PASTOS PERMANENTES DE 5 O MAS AÑOS-SIN VARIEDAD Secano
Explotacion:ES180690010028	
Recinto:18-099-028-00241-00001	Cultivo:62000 PASTOS PERMANENTES DE 5 O MAS AÑOS-SIN VARIEDAD Secano
Explotacion:ES180690010028	
Recinto:18-099-028-00241-00005	Cultivo:62000 PASTOS PERMANENTES DE 5 O MAS AÑOS-SIN VARIEDAD Secano
Explotacion:ES180690010028	
Recinto:18-099-028-00415-00001	Cultivo:62000 PASTOS PERMANENTES DE 5 O MAS AÑOS-SIN VARIEDAD Secano
Explotacion:ES180690010028	
Recinto:18-099-028-00552-00002	Cultivo:62000 PASTOS PERMANENTES DE 5 O MAS AÑOS-SIN VARIEDAD Secano

(1) Con incidencias que retienen pago o deniegan el expediente.
 (2) Se calcula sobre superficie declarada admisible.
 (3) Aplicación del artículo 16 bis del RD 147/2023.
 (4) Expediente con algunos recintos de pastos permanentes ubicados en espacios protegidos donde la carga ganadera mínima será 0,1 UGM/ha.

Puede verificar la integridad de una copia de este documento mediante la lectura del código QR adjunto o mediante el acceso a la dirección https://ws050.juntadeandalucia.es/verificarFirma indicando el código de VERIFICACIÓN			
FIRMADO POR	JUAN JOSE SOLER GARCIA	20/02/2025	
	ROCIO GUIJARRO MILLAN		
VERIFICACIÓN	Pk2jmQ3ESFH4J84V5UNKP32UXX5TB9		PÁG. 179/1379



INCIDENCIAS

INCIDENCIA DESCRIPCIÓN

- Explotacion:ES180690010028
- Recinto:18-099-028-00561-00002 Cultivo:62000 PASTOS PERMANENTES DE 5 O MAS AÑOS-SIN VARIEDAD Secano
- Explotacion:ES180690010028
- Recinto:18-099-028-00561-00003 Cultivo:62000 PASTOS PERMANENTES DE 5 O MAS AÑOS-SIN VARIEDAD Secano
- Explotacion:ES180690010028
- Recinto:18-099-029-00015-00002 Cultivo:62000 PASTOS PERMANENTES DE 5 O MAS AÑOS-SIN VARIEDAD Secano
- Explotacion:ES180690010028
- 86126 Recinto de forrajera para Cálculo de Carga Ganadera que No pertenece a Explotación con UGM válida.
- Recinto:18-116-512-00003-00026 Cultivo:62000 PASTOS PERMANENTES DE 5 O MAS AÑOS-SIN VARIEDAD Secano
- Explotacion:ES180690010028

Datos considerados para el Cálculo de la Carga Ganadera del expediente

Superficie determinada para Cálculo Carga Ganadera: 186,97 ha
 Carga Ganadera del Expediente: 0,19 ugm/ha (4)

Explotación	Especie	Ugm Calculada para CG
ES180690000016	CAPRINA	2,17
ES180690000016	OVINA	33,67

Recintos Determinados para el Cálculo de Garga Ganadera

REF.	REFERENCIA SIGPAC	CULTIVO	DESCRIPCIÓN CULTIVO	S/R	SUP. PROPUESTA (ha)
-1956649	18-099-009-00064-00016	62000	PASTOS PERMANENTES DE 5 O MAS AÑOS-SIN VARIEDAD	S	0,11
-1956648	18-099-009-00064-00014	62000	PASTOS PERMANENTES DE 5 O MAS AÑOS-SIN VARIEDAD	S	0,10
-1956646	18-076-007-00024-00005	62000	PASTOS PERMANENTES DE 5 O MAS AÑOS-SIN VARIEDAD	S	0,32
-1956644	18-071-507-00048-00004	62000	PASTOS PERMANENTES DE 5 O MAS AÑOS-SIN VARIEDAD	S	0,03
-1404549	18-071-506-00001-00004	62000	PASTOS PERMANENTES DE 5 O MAS AÑOS-SIN VARIEDAD	S	0,56
-1120639	18-099-009-05000-00002	62000	PASTOS PERMANENTES DE 5 O MAS AÑOS-SIN VARIEDAD	S	0,05
-597625	18-099-009-00064-00007	62000	PASTOS PERMANENTES DE 5 O MAS AÑOS-SIN VARIEDAD	S	2,29
-591729	18-116-502-00101-00001	62000	PASTOS PERMANENTES DE 5 O MAS AÑOS-SIN VARIEDAD	S	0,41
-591728	18-116-502-00078-00001	62000	PASTOS PERMANENTES DE 5 O MAS AÑOS-SIN VARIEDAD	S	0,42
-591668	18-099-028-00241-00005	62000	PASTOS PERMANENTES DE 5 O MAS AÑOS-SIN VARIEDAD	S	0,01
-591667	18-099-028-00024-00002	62000	PASTOS PERMANENTES DE 5 O MAS AÑOS-SIN VARIEDAD	S	0,00
-167319	18-116-512-00003-00013	62000	PASTOS PERMANENTES DE 5 O MAS AÑOS-SIN VARIEDAD	S	3,46
-167318	18-116-512-00003-00004	62000	PASTOS PERMANENTES DE 5 O MAS AÑOS-SIN VARIEDAD	S	8,53
-167317	18-116-512-00003-00015	62000	PASTOS PERMANENTES DE 5 O MAS AÑOS-SIN VARIEDAD	S	0,00
-167312	18-059-039-00534-00014	62000	PASTOS PERMANENTES DE 5 O MAS AÑOS-SIN VARIEDAD	S	0,47
-167311	18-059-039-00534-00003	62000	PASTOS PERMANENTES DE 5 O MAS AÑOS-SIN VARIEDAD	S	12,23
-167310	18-059-039-00535-00001	62000	PASTOS PERMANENTES DE 5 O MAS AÑOS-SIN VARIEDAD	S	1,83
-167309	18-059-039-00534-00013	62000	PASTOS PERMANENTES DE 5 O MAS AÑOS-SIN VARIEDAD	S	0,35
-167308	18-059-039-00534-00001	62000	PASTOS PERMANENTES DE 5 O MAS AÑOS-SIN VARIEDAD	S	1,29
6934372	18-071-011-00009-00001	62000	PASTOS PERMANENTES DE 5 O MAS AÑOS-SIN VARIEDAD	S	106,19
1700000007059359	18-059-039-00538-00001	62000	PASTOS PERMANENTES DE 5 O MAS AÑOS-SIN VARIEDAD	S	0,00
1700000007059361	18-099-025-00306-00003	62000	PASTOS PERMANENTES DE 5 O MAS AÑOS-SIN VARIEDAD	S	0,11

(1) Con incidencias que retienen pago o deniegan el expediente.
 (2) Se calcula sobre superficie declarada admisible.
 (3) Aplicación del artículo 16 bis del RD 147/2023.
 (4) Expediente con algunos recintos de pastos permanentes ubicados en espacios protegidos donde la carga ganadera mínima será 0,1 UGM/ha.

Puede verificar la integridad de una copia de este documento mediante la lectura del código QR adjunto o mediante el acceso a la dirección https://ws050.juntadeandalucia.es/verificarFirma indicando el código de VERIFICACIÓN			
FIRMADO POR	JUAN JOSE SOLER GARCIA	20/02/2025	
	ROCIO GUIJARRO MILLAN		
VERIFICACIÓN	Pk2jmQ3ESFH4J84V5UNKP32UXX5TB9		PÁG. 180/1379



Recintos Determinados para el Cálculo de Garga Ganadera

REF.	REFERENCIA SIGPAC	CULTIVO	DESCRIPCIÓN CULTIVO	S/R	SUP. PROPUESTA (ha)
170000007059362	18-099-025-00307-00001	62000	PASTOS PERMANENTES DE 5 O MAS AÑOS-SIN VARIEDAD	S	0,29
170000007059363	18-099-029-00015-00002	62000	PASTOS PERMANENTES DE 5 O MAS AÑOS-SIN VARIEDAD	S	0,14
170000007059364	18-099-028-00018-00001	62000	PASTOS PERMANENTES DE 5 O MAS AÑOS-SIN VARIEDAD	S	0,41
170000007059365	18-099-028-00415-00001	62000	PASTOS PERMANENTES DE 5 O MAS AÑOS-SIN VARIEDAD	S	1,70
170000007059366	18-099-028-00552-00002	62000	PASTOS PERMANENTES DE 5 O MAS AÑOS-SIN VARIEDAD	S	0,14
170000007059367	18-099-028-00561-00002	62000	PASTOS PERMANENTES DE 5 O MAS AÑOS-SIN VARIEDAD	S	0,03
170000007059375	18-071-506-05020-00003	62000	PASTOS PERMANENTES DE 5 O MAS AÑOS-SIN VARIEDAD	S	0,00
170000007059377	18-071-507-00036-00002	62000	PASTOS PERMANENTES DE 5 O MAS AÑOS-SIN VARIEDAD	S	0,04
170000007059378	18-099-025-00306-00002	62000	PASTOS PERMANENTES DE 5 O MAS AÑOS-SIN VARIEDAD	S	0,23
170000007059379	18-099-009-05006-00001	62000	PASTOS PERMANENTES DE 5 O MAS AÑOS-SIN VARIEDAD	S	0,65
170000007059381	18-099-019-00006-00004	62000	PASTOS PERMANENTES DE 5 O MAS AÑOS-SIN VARIEDAD	S	8,54
170000007059382	18-099-019-00004-00002	62000	PASTOS PERMANENTES DE 5 O MAS AÑOS-SIN VARIEDAD	S	30,67
170000007059383	18-099-009-00074-00001	62000	PASTOS PERMANENTES DE 5 O MAS AÑOS-SIN VARIEDAD	S	1,83
170000007059384	18-099-009-00074-00003	62000	PASTOS PERMANENTES DE 5 O MAS AÑOS-SIN VARIEDAD	S	0,00
170000007059385	18-099-009-00074-00004	62000	PASTOS PERMANENTES DE 5 O MAS AÑOS-SIN VARIEDAD	S	0,43
170000007059386	18-099-028-00561-00003	62000	PASTOS PERMANENTES DE 5 O MAS AÑOS-SIN VARIEDAD	S	0,35
170000007059387	18-099-028-00241-00001	62000	PASTOS PERMANENTES DE 5 O MAS AÑOS-SIN VARIEDAD	S	0,46
170000007059388	18-099-028-00035-00002	62000	PASTOS PERMANENTES DE 5 O MAS AÑOS-SIN VARIEDAD	S	0,20
170000007059389	18-099-028-00034-00001	62000	PASTOS PERMANENTES DE 5 O MAS AÑOS-SIN VARIEDAD	S	0,09
170000007059390	18-099-028-00028-00002	62000	PASTOS PERMANENTES DE 5 O MAS AÑOS-SIN VARIEDAD	S	0,26
170000007059401	18-099-009-00074-00005	62000	PASTOS PERMANENTES DE 5 O MAS AÑOS-SIN VARIEDAD	S	0,25
170000007059413	18-071-506-05020-00002	62000	PASTOS PERMANENTES DE 5 O MAS AÑOS-SIN VARIEDAD	S	0,00
170000007059423	18-071-006-00108-00002	62000	PASTOS PERMANENTES DE 5 O MAS AÑOS-SIN VARIEDAD	S	0,00
170000007059424	18-071-008-00023-00001	62000	PASTOS PERMANENTES DE 5 O MAS AÑOS-SIN VARIEDAD	S	1,02
170000007059430	18-071-005-00035-00001	62000	PASTOS PERMANENTES DE 5 O MAS AÑOS-SIN VARIEDAD	S	0,18
170000007059449	18-099-025-00306-00001	62000	PASTOS PERMANENTES DE 5 O MAS AÑOS-SIN VARIEDAD	S	0,30

Incidencias de carga ganadera

INCIDENCIA DESCRIPCIÓN

- 86123 Recinto superficie forrajera que en REGA no tiene clasificación zootécnica permitida.
 - Recinto:18-099-009-00064-00016 Cultivo:62000 PASTOS PERMANENTES DE 5 O MAS AÑOS-SIN VARIEDAD Secano Explotacion:ES180690010028
 - Recinto:18-099-009-00064-00014 Cultivo:62000 PASTOS PERMANENTES DE 5 O MAS AÑOS-SIN VARIEDAD Secano Explotacion:ES180690010028
 - Recinto:18-076-007-00024-00005 Cultivo:62000 PASTOS PERMANENTES DE 5 O MAS AÑOS-SIN VARIEDAD Secano Explotacion:ES180690010028
 - Recinto:18-071-507-00048-00004 Cultivo:62000 PASTOS PERMANENTES DE 5 O MAS AÑOS-SIN VARIEDAD Secano Explotacion:ES180690010028
 - Recinto:18-071-506-00001-00004 Cultivo:62000 PASTOS PERMANENTES DE 5 O MAS AÑOS-SIN VARIEDAD Secano Explotacion:ES180690010028
 - Recinto:18-099-009-05000-00002 Cultivo:62000 PASTOS PERMANENTES DE 5 O MAS AÑOS-SIN VARIEDAD Secano Explotacion:ES180690010028
 - Recinto:18-099-009-00064-00007 Cultivo:62000 PASTOS PERMANENTES DE 5 O MAS AÑOS-SIN VARIEDAD Secano Explotacion:ES180690010028

(1) Con incidencias que retienen pago o deniegan el expediente.

(2) Se calcula sobre superficie declarada admisible.

(3) Aplicación del artículo 16 bis del RD 147/2023.

(4) Expediente con algunos recintos de pastos permanentes ubicados en espacios protegidos donde la carga ganadera mínima será 0,1 UGM/ha.

Puede verificar la integridad de una copia de este documento mediante la lectura del código QR adjunto o mediante el acceso a la dirección <https://ws050.juntadeandalucia.es/verificarFirma> indicando el código de VERIFICACIÓN

FIRMADO POR	JUAN JOSE SOLER GARCIA	20/02/2025	
	ROCIO GUIJARRO MILLAN		
VERIFICACIÓN	Pk2jmQ3ESFH4J84V5UNKP32UXX5TB9	PÁG. 181/1379	



	Recinto:18-099-028-00241-00005 Cultivo:62000 PASTOS PERMANENTES DE 5 O MAS AÑOS-SIN VARIEDAD Secano
	Explotacion:ES180690010028
	Recinto:18-099-028-00024-00002 Cultivo:62000 PASTOS PERMANENTES DE 5 O MAS AÑOS-SIN VARIEDAD Secano
	Explotacion:ES180690010028
	Recinto:18-071-011-00009-00001 Cultivo:62000 PASTOS PERMANENTES DE 5 O MAS AÑOS-SIN VARIEDAD Secano
	Explotacion:ES180690010028
	Recinto:18-099-025-00306-00003 Cultivo:62000 PASTOS PERMANENTES DE 5 O MAS AÑOS-SIN VARIEDAD Secano
	Explotacion:ES180690010028
	Recinto:18-099-025-00307-00001 Cultivo:62000 PASTOS PERMANENTES DE 5 O MAS AÑOS-SIN VARIEDAD Secano
	Explotacion:ES180690010028
	Recinto:18-099-029-00015-00002 Cultivo:62000 PASTOS PERMANENTES DE 5 O MAS AÑOS-SIN VARIEDAD Secano
	Explotacion:ES180690010028
	Recinto:18-099-028-00018-00001 Cultivo:62000 PASTOS PERMANENTES DE 5 O MAS AÑOS-SIN VARIEDAD Secano
	Explotacion:ES180690010028
	Recinto:18-099-028-00415-00001 Cultivo:62000 PASTOS PERMANENTES DE 5 O MAS AÑOS-SIN VARIEDAD Secano
	Explotacion:ES180690010028
	Recinto:18-099-028-00552-00002 Cultivo:62000 PASTOS PERMANENTES DE 5 O MAS AÑOS-SIN VARIEDAD Secano
	Explotacion:ES180690010028
	Recinto:18-099-028-00561-00002 Cultivo:62000 PASTOS PERMANENTES DE 5 O MAS AÑOS-SIN VARIEDAD Secano
	Explotacion:ES180690010028
	Recinto:18-071-506-05020-00003 Cultivo:62000 PASTOS PERMANENTES DE 5 O MAS AÑOS-SIN VARIEDAD Secano
	Explotacion:ES180690010028
	Recinto:18-071-507-00036-00002 Cultivo:62000 PASTOS PERMANENTES DE 5 O MAS AÑOS-SIN VARIEDAD Secano
	Explotacion:ES180690010028
	Recinto:18-099-025-00306-00002 Cultivo:62000 PASTOS PERMANENTES DE 5 O MAS AÑOS-SIN VARIEDAD Secano
	Explotacion:ES180690010028
	Recinto:18-099-009-05006-00001 Cultivo:62000 PASTOS PERMANENTES DE 5 O MAS AÑOS-SIN VARIEDAD Secano
	Explotacion:ES180690010028
	Recinto:18-099-019-00006-00004 Cultivo:62000 PASTOS PERMANENTES DE 5 O MAS AÑOS-SIN VARIEDAD Secano
	Explotacion:ES180690010028
	Recinto:18-099-019-00004-00002 Cultivo:62000 PASTOS PERMANENTES DE 5 O MAS AÑOS-SIN VARIEDAD Secano
	Explotacion:ES180690010028
	Recinto:18-099-009-00074-00001 Cultivo:62000 PASTOS PERMANENTES DE 5 O MAS AÑOS-SIN VARIEDAD Secano
	Explotacion:ES180690010028
	Recinto:18-099-009-00074-00003 Cultivo:62000 PASTOS PERMANENTES DE 5 O MAS AÑOS-SIN VARIEDAD Secano
	Explotacion:ES180690010028
	Recinto:18-099-009-00074-00004 Cultivo:62000 PASTOS PERMANENTES DE 5 O MAS AÑOS-SIN VARIEDAD Secano
	Explotacion:ES180690010028
	Recinto:18-099-028-00561-00003 Cultivo:62000 PASTOS PERMANENTES DE 5 O MAS AÑOS-SIN VARIEDAD Secano
	Explotacion:ES180690010028
	Recinto:18-099-028-00241-00001 Cultivo:62000 PASTOS PERMANENTES DE 5 O MAS AÑOS-SIN VARIEDAD Secano
	Explotacion:ES180690010028
	Recinto:18-099-028-00035-00002 Cultivo:62000 PASTOS PERMANENTES DE 5 O MAS AÑOS-SIN VARIEDAD Secano
	Explotacion:ES180690010028
	Recinto:18-099-028-00034-00001 Cultivo:62000 PASTOS PERMANENTES DE 5 O MAS AÑOS-SIN VARIEDAD Secano
	Explotacion:ES180690010028
	Recinto:18-099-028-00028-00002 Cultivo:62000 PASTOS PERMANENTES DE 5 O MAS AÑOS-SIN VARIEDAD Secano
	Explotacion:ES180690010028
	Recinto:18-099-009-00074-00005 Cultivo:62000 PASTOS PERMANENTES DE 5 O MAS AÑOS-SIN VARIEDAD Secano
	Explotacion:ES180690010028
	Recinto:18-071-506-05020-00002 Cultivo:62000 PASTOS PERMANENTES DE 5 O MAS AÑOS-SIN VARIEDAD Secano
	Explotacion:ES180690010028
	Recinto:18-071-006-00108-00002 Cultivo:62000 PASTOS PERMANENTES DE 5 O MAS AÑOS-SIN VARIEDAD Secano
	Explotacion:ES180690010028
	Recinto:18-071-008-00023-00001 Cultivo:62000 PASTOS PERMANENTES DE 5 O MAS AÑOS-SIN VARIEDAD Secano
	Explotacion:ES180690010028
	Recinto:18-071-005-00035-00001 Cultivo:62000 PASTOS PERMANENTES DE 5 O MAS AÑOS-SIN VARIEDAD Secano
	Explotacion:ES180690010028
	Recinto:18-099-025-00306-00001 Cultivo:62000 PASTOS PERMANENTES DE 5 O MAS AÑOS-SIN VARIEDAD Secano
	Explotacion:ES180690010028
86126	Recinto de forrajera para Cálculo de Carga Ganadera que No pertenece a Explotación con UGM válida.
	Recinto:18-116-512-00003-00026 Cultivo:62000 PASTOS PERMANENTES DE 5 O MAS AÑOS-SIN VARIEDAD Secano
	Explotacion:ES180690010028
86128	Recinto de Forrajeras que no ha contabilizado para Carga Ganadera por no tener una explotación válida para el cálculo de la Carga Ganadera
	Recinto:18-099-009-00064-00016 Cultivo:62 PASTOS PERMANENTES DE 5 O MAS AÑOS-
	Recinto:18-099-009-00064-00014 Cultivo:62 PASTOS PERMANENTES DE 5 O MAS AÑOS-
	Recinto:18-076-007-00024-00005 Cultivo:62 PASTOS PERMANENTES DE 5 O MAS AÑOS-
	Recinto:18-071-507-00048-00004 Cultivo:62 PASTOS PERMANENTES DE 5 O MAS AÑOS-

(1) Con incidencias que retienen pago o deniegan el expediente.

(2) Se calcula sobre superficie declarada admisible.

(3) Aplicación del artículo 16 bis del RD 147/2023.

(4) Expediente con algunos recintos de pastos permanentes ubicados en espacios protegidos donde la carga ganadera mínima será 0,1 UGM/ha.

Puede verificar la integridad de una copia de este documento mediante la lectura del código QR adjunto o mediante el acceso a la dirección <https://ws050.juntadeandalucia.es/verificarFirma> indicando el código de VERIFICACIÓN

FIRMADO POR	JUAN JOSE SOLER GARCIA	20/02/2025	
	ROCIO GUIJARRO MILLAN		
VERIFICACIÓN	Pk2jmQ3ESFH4J84V5UNKP32UXX5TB9	PÁG. 182/1379	



Recinto:18-071-506-00001-00004 Cultivo:62 PASTOS PERMANENTES DE 5 O MAS AÑOS-
 Recinto:18-099-009-05000-00002 Cultivo:62 PASTOS PERMANENTES DE 5 O MAS AÑOS-
 Recinto:18-099-009-00064-00007 Cultivo:62 PASTOS PERMANENTES DE 5 O MAS AÑOS-
 Recinto:18-116-502-00101-00001 Cultivo:62 PASTOS PERMANENTES DE 5 O MAS AÑOS-
 Recinto:18-116-502-00078-00001 Cultivo:62 PASTOS PERMANENTES DE 5 O MAS AÑOS-
 Recinto:18-099-028-00241-00005 Cultivo:62 PASTOS PERMANENTES DE 5 O MAS AÑOS-
 Recinto:18-099-028-00024-00002 Cultivo:62 PASTOS PERMANENTES DE 5 O MAS AÑOS-
 Recinto:18-116-512-00003-00013 Cultivo:62 PASTOS PERMANENTES DE 5 O MAS AÑOS-
 Recinto:18-116-512-00003-00004 Cultivo:62 PASTOS PERMANENTES DE 5 O MAS AÑOS-
 Recinto:18-116-512-00003-00015 Cultivo:62 PASTOS PERMANENTES DE 5 O MAS AÑOS-
 Recinto:18-059-039-00534-00014 Cultivo:62 PASTOS PERMANENTES DE 5 O MAS AÑOS-
 Recinto:18-059-039-00534-00003 Cultivo:62 PASTOS PERMANENTES DE 5 O MAS AÑOS-
 Recinto:18-059-039-00535-00001 Cultivo:62 PASTOS PERMANENTES DE 5 O MAS AÑOS-
 Recinto:18-059-039-00534-00013 Cultivo:62 PASTOS PERMANENTES DE 5 O MAS AÑOS-
 Recinto:18-059-039-00534-00001 Cultivo:62 PASTOS PERMANENTES DE 5 O MAS AÑOS-
 Recinto:18-116-512-00003-00026 Cultivo:62 PASTOS PERMANENTES DE 5 O MAS AÑOS-
 Recinto:18-071-011-00009-00001 Cultivo:62 PASTOS PERMANENTES DE 5 O MAS AÑOS-
 Recinto:18-059-039-00538-00001 Cultivo:62 PASTOS PERMANENTES DE 5 O MAS AÑOS-
 Recinto:18-099-025-00306-00003 Cultivo:62 PASTOS PERMANENTES DE 5 O MAS AÑOS-
 Recinto:18-099-025-00307-00001 Cultivo:62 PASTOS PERMANENTES DE 5 O MAS AÑOS-
 Recinto:18-099-029-00015-00002 Cultivo:62 PASTOS PERMANENTES DE 5 O MAS AÑOS-
 Recinto:18-099-028-00018-00001 Cultivo:62 PASTOS PERMANENTES DE 5 O MAS AÑOS-
 Recinto:18-099-028-00415-00001 Cultivo:62 PASTOS PERMANENTES DE 5 O MAS AÑOS-
 Recinto:18-099-028-00552-00002 Cultivo:62 PASTOS PERMANENTES DE 5 O MAS AÑOS-
 Recinto:18-099-028-00561-00002 Cultivo:62 PASTOS PERMANENTES DE 5 O MAS AÑOS-
 Recinto:18-071-506-05020-00003 Cultivo:62 PASTOS PERMANENTES DE 5 O MAS AÑOS-
 Recinto:18-071-507-00036-00002 Cultivo:62 PASTOS PERMANENTES DE 5 O MAS AÑOS-
 Recinto:18-099-025-00306-00002 Cultivo:62 PASTOS PERMANENTES DE 5 O MAS AÑOS-
 Recinto:18-099-009-05006-00001 Cultivo:62 PASTOS PERMANENTES DE 5 O MAS AÑOS-
 Recinto:18-099-019-00006-00004 Cultivo:62 PASTOS PERMANENTES DE 5 O MAS AÑOS-
 Recinto:18-099-019-00004-00002 Cultivo:62 PASTOS PERMANENTES DE 5 O MAS AÑOS-
 Recinto:18-099-009-00074-00001 Cultivo:62 PASTOS PERMANENTES DE 5 O MAS AÑOS-
 Recinto:18-099-009-00074-00003 Cultivo:62 PASTOS PERMANENTES DE 5 O MAS AÑOS-
 Recinto:18-099-009-00074-00004 Cultivo:62 PASTOS PERMANENTES DE 5 O MAS AÑOS-
 Recinto:18-099-028-00561-00003 Cultivo:62 PASTOS PERMANENTES DE 5 O MAS AÑOS-
 Recinto:18-099-028-00241-00001 Cultivo:62 PASTOS PERMANENTES DE 5 O MAS AÑOS-
 Recinto:18-099-028-00035-00002 Cultivo:62 PASTOS PERMANENTES DE 5 O MAS AÑOS-
 Recinto:18-099-028-00034-00001 Cultivo:62 PASTOS PERMANENTES DE 5 O MAS AÑOS-
 Recinto:18-099-028-00028-00002 Cultivo:62 PASTOS PERMANENTES DE 5 O MAS AÑOS-
 Recinto:18-099-009-00074-00005 Cultivo:62 PASTOS PERMANENTES DE 5 O MAS AÑOS-
 Recinto:18-071-506-05020-00002 Cultivo:62 PASTOS PERMANENTES DE 5 O MAS AÑOS-
 Recinto:18-071-006-00108-00002 Cultivo:62 PASTOS PERMANENTES DE 5 O MAS AÑOS-
 Recinto:18-071-008-00023-00001 Cultivo:62 PASTOS PERMANENTES DE 5 O MAS AÑOS-
 Recinto:18-071-005-00035-00001 Cultivo:62 PASTOS PERMANENTES DE 5 O MAS AÑOS-
 Recinto:18-099-025-00306-00001 Cultivo:62 PASTOS PERMANENTES DE 5 O MAS AÑOS-
 Recinto:18-116-512-00003-00019 Cultivo:62 PASTOS PERMANENTES DE 5 O MAS AÑOS-

86132 Recinto superficie forrajera que no realiza la actividad de producción de pastoreo.

Recinto:18-071-511-00181-00002 Cultivo:20000 BARBECHO TRADICIONAL-SIN VARIEDAD Regadío
 Recinto:18-071-511-00182-00001 Cultivo:20000 BARBECHO TRADICIONAL-SIN VARIEDAD Regadío
 Recinto:18-071-504-00075-00001 Cultivo:20000 BARBECHO TRADICIONAL-SIN VARIEDAD Regadío
 Recinto:18-071-506-00132-00002 Cultivo:20000 BARBECHO TRADICIONAL-SIN VARIEDAD Regadío
 Recinto:18-071-504-00029-00002 Cultivo:20000 BARBECHO TRADICIONAL-SIN VARIEDAD Regadío
 Recinto:18-071-508-00063-00001 Cultivo:20000 BARBECHO TRADICIONAL-SIN VARIEDAD Secano
 Recinto:18-071-508-00063-00002 Cultivo:20000 BARBECHO TRADICIONAL-SIN VARIEDAD Regadío
 Recinto:18-099-009-00058-00001 Cultivo:20000 BARBECHO TRADICIONAL-SIN VARIEDAD Secano
 Recinto:18-099-009-00059-00001 Cultivo:20000 BARBECHO TRADICIONAL-SIN VARIEDAD Secano
 Recinto:18-071-504-00131-00001 Cultivo:20000 BARBECHO TRADICIONAL-SIN VARIEDAD Regadío
 Recinto:18-099-019-00004-00003 Cultivo:20000 BARBECHO TRADICIONAL-SIN VARIEDAD Secano
 Recinto:18-071-503-00041-00001 Cultivo:20000 BARBECHO TRADICIONAL-SIN VARIEDAD Secano
 Recinto:18-099-019-00006-00008 Cultivo:20000 BARBECHO TRADICIONAL-SIN VARIEDAD Secano

(1) Con incidencias que retienen pago o deniegan el expediente.

(2) Se calcula sobre superficie declarada admisible.

(3) Aplicación del artículo 16 bis del RD 147/2023.

(4) Expediente con algunos recintos de pastos permanentes ubicados en espacios protegidos donde la carga ganadera mínima será 0,1 UGM/ha.

Puede verificar la integridad de una copia de este documento mediante la lectura del código QR adjunto o mediante el acceso a la dirección <https://ws050.juntadeandalucia.es/verificarFirma> indicando el código de VERIFICACIÓN

FIRMADO POR	JUAN JOSE SOLER GARCIA ROCIO GUIJARRO MILLAN	20/02/2025	
VERIFICACIÓN	Pk2jmQ3ESFH4J84V5UNKP32UXX5TB9	PÁG. 183/1379	



	Recinto:18-099-009-00074-00002	Cultivo:20000	BARBECHO TRADICIONAL-SIN VARIEDAD	Secano
	Recinto:18-099-009-00075-00002	Cultivo:20000	BARBECHO TRADICIONAL-SIN VARIEDAD	Secano
	Recinto:18-099-009-00064-00012	Cultivo:20000	BARBECHO TRADICIONAL-SIN VARIEDAD	Secano
	Recinto:18-076-007-00049-00001	Cultivo:20000	BARBECHO TRADICIONAL-SIN VARIEDAD	Secano
	Recinto:18-071-507-00048-00002	Cultivo:20000	BARBECHO TRADICIONAL-SIN VARIEDAD	Secano
	Recinto:18-099-009-00064-00013	Cultivo:20000	BARBECHO TRADICIONAL-SIN VARIEDAD	Secano
	Recinto:18-099-009-05000-00001	Cultivo:20000	BARBECHO TRADICIONAL-SIN VARIEDAD	Secano
	Recinto:18-099-009-00064-00011	Cultivo:20000	BARBECHO TRADICIONAL-SIN VARIEDAD	Secano
	Recinto:18-071-502-00060-00001	Cultivo:20000	BARBECHO TRADICIONAL-SIN VARIEDAD	Secano
86133	Recinto de forrajera No solicitado para Cálculo de Carga Ganadera que No pertenece a Explotación.			
	Recinto:18-116-512-00003-00019	Cultivo:62000	PASTOS PERMANENTES DE 5 O MAS AÑOS-SIN VARIEDAD	Secano

(1) Con incidencias que retienen pago o deniegan el expediente.

(2) Se calcula sobre superficie declarada admisible.

(3) Aplicación del artículo 16 bis del RD 147/2023.

(4) Expediente con algunos recintos de pastos permanentes ubicados en espacios protegidos donde la carga ganadera mínima será 0,1 UGM/ha.

Puede verificar la integridad de una copia de este documento mediante la lectura del código QR adjunto o mediante el acceso a la dirección <https://ws050.juntadeandalucia.es/verificarFirma> indicando el código de VERIFICACIÓN

FIRMADO POR	JUAN JOSE SOLER GARCIA ROCIO GUIJARRO MILLAN	20/02/2025	
VERIFICACIÓN	Pk2jmQ3ESFH4J84V5UNKP32UXX5TB9	PÁG. 184/1379	



APELLIDOS Y NOMBRE / RAZÓN SOCIAL ARBOLEDA GARCIA JOSE ANTONIO **NIF** ****0877* **EXPEDIENTE** 1160944 **RESOLUCIÓN** CONCESIÓN DE LA AYUDA

DATOS DE MANTENIMIENTO UNIDADES

GRUPO DE PAGO	Sup. Dec. Admisible	Sup. Propuesta	Sobredecl.	% Sobredecl.
ZONAS DE LIMITACIONES ESPECIFICAS	7,62	7,62	0,00	0,00

APLICACIÓN DE REDUCCIONES Y PENALIZACIONES (%)

Criterios de subvencionabilidad (1)	Presentación tardía	Omisión declaración	Condicionalidad
0,00	0,00	0,00	0,00

IMPORTE (Euros)

Calculado(2)	Reducción	Penalización	Reducción Penalización (3)	Penalización adicional	Propuesto	FEADER	MAPA	CAPADR
975,36 €	0,00 €	0,00 €	0,00 €	0,00 €	975,36 €	829,06 €	50,62 €	95,68 €
Importe Unitario:	128,00 €	Nuevo Importe Unitario:	128,00 €					

RECINTOS PROPUESTOS

REF.	REFERENCIA SIGPAC	CULTIVO	S/R	USO SIGPAC	Sup. Dec. admisible	Sup. Campo	Sup. Determ.	Sup. Propuesta
-1612368	18-135-011-00111-0007	PASTOS PERMANENTES DE 5 O MAS AÑOS	S		7,62		7,62	7,62

INCIDENCIAS

INCIDENCIA DESCRIPCIÓN

- 225 Superficie neta de cruce en un recinto en el conjunto de solicitudes supera superficie admisible que SIGPAC establece para él.
Recinto:18-070-005-00077-00001 Cultivo:62000 PASTOS PERMANENTES DE 5 O MAS AÑOS-SIN VARIEDAD Secano Superficie admisible de pastos del recinto según SIGPAC.:2612 Suma de superficies de cruce netas declaradas para este recinto por todos los solicitantes.:5224 Exceso de superficie (Hectáreas):26,12
- 243 Superficie bruta de cruce total en un mismo recinto en el conjunto de las solicitudes supera superficie total que SIGPAC establece para él.
Recinto:18-070-005-00077-00001 Cultivo:62000 PASTOS PERMANENTES DE 5 O MAS AÑOS-SIN VARIEDAD Secano SUMAS SUPERFICIE DE CRUCE:7462
- 86126 Recinto de forrajera para Cálculo de Carga Ganadera que No pertenece a Explotación con UGM válida.
Recinto:18-070-005-00077-00001 Cultivo:62000 PASTOS PERMANENTES DE 5 O MAS AÑOS-SIN VARIEDAD Secano Explotacion:ES180680000043

Datos considerados para el Cálculo de la Carga Ganadera del expediente

Superficie determinada para Cálculo Carga Ganadera: 7,62 ha
Carga Ganadera del Expediente: 1,88 ugm/ha (4)

Explotación	Especie	Ugm Calculada para CG
ES181340000001	CAPRINA	14,31

Recintos Determinados para el Cálculo de Garga Ganadera

REF.	REFERENCIA SIGPAC	CULTIVO	DESCRIPCIÓN CULTIVO	S/R	SUP. PROPUESTA (ha)
-1612368	18-135-011-00111-00007	62000	PASTOS PERMANENTES DE 5 O MAS AÑOS-SIN VARIEDAD	S	7,62

Incidenias de carga ganadera

INCIDENCIA DESCRIPCIÓN

- 86126 Recinto de forrajera para Cálculo de Carga Ganadera que No pertenece a Explotación con UGM válida.
Recinto:18-070-005-00077-00001 Cultivo:62000 PASTOS PERMANENTES DE 5 O MAS AÑOS-SIN VARIEDAD Secano Explotacion:ES180680000043
- 86128 Recinto de Forrajeras que no ha contabilizado para Carga Ganadera por no tener una explotación válida para el cálculo de la Carga Ganadera
Recinto:18-070-005-00077-00001 Cultivo:62 PASTOS PERMANENTES DE 5 O MAS AÑOS-

(1) Con incidencias que retienen pago o deniegan el expediente.

(2) Se calcula sobre superficie declarada admisible.

(3) Aplicación del artículo 16 bis del RD 147/2023.

(4) Expediente con algunos recintos de pastos permanentes ubicados en espacios protegidos donde la carga ganadera mínima será 0,1 UGM/ha.

Puede verificar la integridad de una copia de este documento mediante la lectura del código QR adjunto o mediante el acceso a la dirección <https://ws050.juntadeandalucia.es/verificarFirma> indicando el código de VERIFICACIÓN

FIRMADO POR	JUAN JOSE SOLER GARCIA	20/02/2025
	ROCIO GUIJARRO MILLAN	
VERIFICACIÓN	Pk2jmQ3ESFH4J84V5UNKP32UXX5TB9	PÁG. 185/1379





APELLIDOS Y NOMBRE / RAZÓN SOCIAL

ARCO LOPEZ RAFAEL JESUS

NIF

****9602*

EXPEDIENTE

1019575

RESOLUCIÓN

DENEGACIÓN DE LA AYUDA

DATOS DE MANTENIMIENTO UNIDADES

GRUPO DE PAGO	Sup. Dec. Admisible	Sup. Propuesta	Sobredecl.	% Sobredecl.
ZONAS DE LIMITACIONES ESPECIFICAS	0,00	0,00	0,00	0,00

APLICACIÓN DE REDUCCIONES Y PENALIZACIONES (%)

Criterios de subvencionabilidad (1)	Presentación tardía	Omisión declaración	Condicionalidad
100,00	0,00	0,00	0,00

IMPORTE (Euros)

Calculado(2)	Reducción	Penalización	Reducción adicional (3)	Penalización adicional	Propuesto	FEADER	MAPA	CAPADR
0,00 €	0,00 €	0,00 €	0,00 €	0,00 €	0,00 €	0,00 €	0,00 €	0,00 €
Importe Unitario:	128,00 €	Nuevo Importe Unitario:	0,00 €					

INCIDENCIAS

INCIDENCIA DESCRIPCIÓN

- 74018 Productor que no es agricultor a título principal, según los datos del ejercicio fiscal n-1 y seguridad socia.
- 74051 Solicitante de intervención 6613, que no declara ningun recinto en zona desfavorecida.
- 74053 Importe inferior a 100 Euros
- 86022 Verifica que determinados recintos declarados por el expte para la operación, no se corresponde con la ZONA DESFAVORECIDA. Y no ha sido solicitada la operación análoga o correspondiente.
 Recinto:18-137-018-00203-00001 Cultivo:279000 ESPÁRRAGOS-SIN VARIEDAD Secano Operación correcta del recinto:6613.1
 Recinto:18-137-018-00204-00001 Cultivo:279000 ESPÁRRAGOS-SIN VARIEDAD Secano Operación correcta del recinto:6613.1
 Recinto:18-137-018-00205-00001 Cultivo:279000 ESPÁRRAGOS-SIN VARIEDAD Secano Operación correcta del recinto:6613.1
 Recinto:18-137-018-00205-00002 Cultivo:101010 OLIVAR-PICUAL Secano Operación correcta del recinto:6613.1
 Recinto:18-137-018-00208-00001 Cultivo:101207 OLIVAR-LUCIO Secano Operación correcta del recinto:6613.1
 Recinto:18-137-018-00209-00001 Cultivo:101207 OLIVAR-LUCIO Secano Operación correcta del recinto:6613.1
 Recinto:18-137-026-00195-00004 Cultivo:101010 OLIVAR-PICUAL Secano Operación correcta del recinto:6613.1
 Recinto:18-137-026-00427-00001 Cultivo:101010 OLIVAR-PICUAL Secano Operación correcta del recinto:6613.1
 Recinto:18-137-042-00414-00001 Cultivo:101010 OLIVAR-PICUAL Secano Operación correcta del recinto:6613.1

(1) Con incidencias que retienen pago o deniegan el expediente.

(2) Se calcula sobre superficie declarada admisible.

(3) Aplicación del artículo 16 bis del RD 147/2023.

(4) Expediente con algunos recintos de pastos permanentes ubicados en espacios protegidos donde la carga ganadera mínima será 0,1 UGM/ha.

Puede verificar la integridad de una copia de este documento mediante la lectura del código QR adjunto o mediante el acceso a la dirección <https://ws050.juntadeandalucia.es/verificarFirma> indicando el código de VERIFICACIÓN

FIRMADO POR	JUAN JOSE SOLER GARCIA	20/02/2025
	ROCIO GUIJARRO MILLAN	
VERIFICACIÓN	Pk2jmQ3ESFH4J84V5UNKP32UXX5TB9	PÁG. 186/1379





APELLIDOS Y NOMBRE / RAZÓN SOCIAL

ARENAS COBOS CRISTOBAL

NIF

****9290*

EXPEDIENTE

1167589

RESOLUCIÓN

DENEGACIÓN DE LA AYUDA

DATOS DE MANTENIMIENTO UNIDADES

GRUPO DE PAGO

ZONAS DE LIMITACIONES ESPECIFICAS

Sup. Dec. Admisible

0,00

Sup. Propuesta

0,00

Sobredecl.

0,00

% Sobredecl.

0,00

APLICACIÓN DE REDUCCIONES Y PENALIZACIONES (%)

Criterios de subvencionabilidad (1)	Presentación tardía	Omisión declaración	Condicionalidad
100,00	0,00	0,00	0,00

IMPORTE (Euros)

Calculado(2)	Reducción	Penalización	Reducción Penalización (3)	Penalización adicional	Propuesto	FEADER	MAPA	CAPADR
0,00 €	0,00 €	0,00 €	0,00 €	0,00 €	0,00 €	0,00 €	0,00 €	0,00 €
Importe Unitario:	128,00 €	Nuevo Importe Unitario:	0,00 €					

INCIDENCIAS

INCIDENCIA DESCRIPCIÓN

- 74053 Importe inferior a 100 Euros
- 86119 Carga ganadera NO cumple con el valor mínimo de 0,2 UGM/ha.
Recinto:18-135-003-00038-00011 Cultivo:62000 PASTOS PERMANENTES DE 5 O MAS AÑOS-SIN VARIEDAD Secano Carga Ganadera:0
Recinto:18-135-003-00038-00012 Cultivo:62000 PASTOS PERMANENTES DE 5 O MAS AÑOS-SIN VARIEDAD Secano Carga Ganadera:0
- 86123 Recinto superficie forrajera que en REGA no tiene clasificación zootécnica permitida.
Recinto:18-135-003-00038-00011 Cultivo:62000 PASTOS PERMANENTES DE 5 O MAS AÑOS-SIN VARIEDAD Secano Explotacion:ES180120000005
Recinto:18-135-003-00038-00012 Cultivo:62000 PASTOS PERMANENTES DE 5 O MAS AÑOS-SIN VARIEDAD Secano Explotacion:ES180120000005
- 86126 Recinto de forrajera para Cálculo de Carga Ganadera que No pertenece a Explotación con UGM válida.
Recinto:18-135-003-00038-00011 Cultivo:62000 PASTOS PERMANENTES DE 5 O MAS AÑOS-SIN VARIEDAD Secano Explotacion:ES180120000005
Recinto:18-135-003-00038-00012 Cultivo:62000 PASTOS PERMANENTES DE 5 O MAS AÑOS-SIN VARIEDAD Secano Explotacion:ES180120000005
- 86134 Recinto superficie forrajera que en ninguna explotación REGA no tiene clasificación zootécnica permitida.
Recinto:18-135-003-00038-00011 Cultivo:62000 PASTOS PERMANENTES DE 5 O MAS AÑOS-SIN VARIEDAD Secano
Recinto:18-135-003-00038-00012 Cultivo:62000 PASTOS PERMANENTES DE 5 O MAS AÑOS-SIN VARIEDAD Secano

Datos considerados para el Cálculo de la Carga Ganadera del expediente

Superficie determinada para Cálculo Carga Ganadera: 0,00 ha

Carga Ganadera del Expediente: 0,00 ugm/ha

(1) Con incidencias que retienen pago o deniegan el expediente.

(2) Se calcula sobre superficie declarada admisible.

(3) Aplicación del artículo 16 bis del RD 147/2023.

(4) Expediente con algunos recintos de pastos permanentes ubicados en espacios protegidos donde la carga ganadera mínima será 0,1 UGM/ha.

Puede verificar la integridad de una copia de este documento mediante la lectura del código QR adjunto o mediante el acceso a la dirección <https://ws050.juntadeandalucia.es/verificarFirma> indicando el código de VERIFICACIÓN

FIRMADO POR	JUAN JOSE SOLER GARCIA	20/02/2025
	ROCIO GUIJARRO MILLAN	
VERIFICACIÓN	Pk2jmQ3ESFH4J84V5UNKP32UXX5TB9	PÁG. 187/1379





Incidencias de carga ganadera

INCIDENCIA DESCRIPCIÓN

- 86123 Recinto superficie forrajera que en REGA no tiene clasificación zootécnica permitida.
 Recinto:18-135-003-00038-00012 Cultivo:62000 PASTOS PERMANENTES DE 5 O MAS AÑOS-SIN VARIEDAD Secano
 Explotacion:ES180120000005
 Recinto:18-135-003-00038-00011 Cultivo:62000 PASTOS PERMANENTES DE 5 O MAS AÑOS-SIN VARIEDAD Secano
 Explotacion:ES180120000005
- 86126 Recinto de forrajera para Cálculo de Carga Ganadera que No pertenece a Explotación con UGM válida.
 Recinto:18-135-003-00038-00012 Cultivo:62000 PASTOS PERMANENTES DE 5 O MAS AÑOS-SIN VARIEDAD Secano
 Explotacion:ES180120000005
 Recinto:18-135-003-00038-00011 Cultivo:62000 PASTOS PERMANENTES DE 5 O MAS AÑOS-SIN VARIEDAD Secano
 Explotacion:ES180120000005
- 86128 Recinto de Forrajeras que no ha contabilizado para Carga Ganadera por no tener una explotación válida para el cálculo de la Carga Ganadera
 Recinto:18-135-003-00038-00012 Cultivo:62 PASTOS PERMANENTES DE 5 O MAS AÑOS-
 Recinto:18-135-003-00038-00011 Cultivo:62 PASTOS PERMANENTES DE 5 O MAS AÑOS-
- 86134 Recinto superficie forrajera que en ninguna explotación REGA no tiene clasificación zootécnica permitida.
 Recinto:18-135-003-00038-00012 Cultivo:62000 PASTOS PERMANENTES DE 5 O MAS AÑOS-SIN VARIEDAD Secano
 Recinto:18-135-003-00038-00011 Cultivo:62000 PASTOS PERMANENTES DE 5 O MAS AÑOS-SIN VARIEDAD Secano

(1) Con incidencias que retienen pago o deniegan el expediente.

(2) Se calcula sobre superficie declarada admisible.

(3) Aplicación del artículo 16 bis del RD 147/2023.

(4) Expediente con algunos recintos de pastos permanentes ubicados en espacios protegidos donde la carga ganadera mínima será 0,1 UGM/ha.

Puede verificar la integridad de una copia de este documento mediante la lectura del código QR adjunto o mediante el acceso a la dirección <https://ws050.juntadeandalucia.es/verificarFirma> indicando el código de VERIFICACIÓN

FIRMADO POR	JUAN JOSE SOLER GARCIA ROCIO GUIJARRO MILLAN	20/02/2025	
VERIFICACIÓN	Pk2jmQ3ESFH4J84V5UNKP32UXX5TB9	PÁG. 188/1379	



APELLIDOS Y NOMBRE / RAZÓN SOCIAL

ATIENZA GARCÍA ALBERTO

NIF

****9909*

EXPEDIENTE

1246584

RESOLUCIÓN

DENEGACIÓN DE LA AYUDA

DATOS DE MANTENIMIENTO UNIDADES

GRUPO DE PAGO

ZONAS DE LIMITACIONES ESPECIFICAS

**Sup. Dec.
Admisible**

0,00

**Sup.
Propuesta**

0,00

Sobredecl.

0,00

% Sobredecl.

0,00

APLICACIÓN DE REDUCCIONES Y PENALIZACIONES (%)

<u>Criterios de subvencionabilidad (1)</u>	<u>Presentación tardía</u>	<u>Omisión declaración</u>	<u>Condicionabilidad</u>
100,00	0,00	1,00	0,00

IMPORTE (Euros)

<u>Calculado(2)</u>	<u>Reducción</u>	<u>Penalización</u>	<u>Reducción Penalización (3)</u>	<u>Penalización adicional</u>	<u>Propuesto</u>	<u>FEADER</u>	<u>MAPA</u>	<u>CAPADR</u>
0,00 €	0,00 €	0,00 €	0,00 €	0,00 €	0,00 €	0,00 €	0,00 €	0,00 €
<u>Importe Unitario:</u>	128,00 €	<u>Nuevo Importe Unitario:</u>	0,00 €					

(1) Con incidencias que retienen pago o deniegan el expediente.

(2) Se calcula sobre superficie declarada admisible.

(3) Aplicación del artículo 16 bis del RD 147/2023.

(4) Expediente con algunos recintos de pastos permanentes ubicados en espacios protegidos donde la carga ganadera mínima será 0,1 UGM/ha.

Puede verificar la integridad de una copia de este documento mediante la lectura del código QR adjunto o mediante el acceso a la dirección <https://ws050.juntadeandalucia.es/verificarFirma> indicando el código de VERIFICACIÓN

FIRMADO POR

JUAN JOSE SOLER GARCIA

20/02/2025

ROCIO GUIJARRO MILLAN

VERIFICACIÓN

Pk2jmQ3ESFH4J84V5UNKP32UXX5TB9

PÁG. 189/1379





RECINTOS PROPUESTOS

REF.	REFERENCIA SIGPAC	CULTIVO	S/R	USO SIGPAC	Sup. Dec. admisible	Sup. Campa	Sup. Determ.	Sup. Propuesta
-1581584	18-187-006-00262-0003	OLIVAR	S		0,01		0,01	0,01
-1581583	18-187-006-00262-0001	OTROS FRUTALES	S		0,03		0,03	0,03
-784400	18-187-004-00256-0003	HUERTA	R		0,17		0,17	0,17
-784399	18-187-004-00256-0002	ALMENDROS	R		0,36		0,36	0,36
4665792	18-187-004-00047-0005	ALMENDROS	S		0,19		0,19	0,19
4665793	18-187-004-00044-0001	ALMENDROS	S		1,23		1,23	1,23
4665794	18-187-004-00044-0002	ALMENDROS	S		0,21		0,21	0,21
4665799	18-187-004-00287-0003	ALMENDROS	R		0,89		0,89	0,89
4665800	18-187-004-00276-0001	HIGUERA	R		0,42		0,42	0,42
4665801	18-187-004-00276-0002	ALMENDROS	R		0,13		0,13	0,13
4665807	18-187-004-00277-0002	ALMENDROS	S		0,29		0,29	0,29
4665808	18-187-004-00277-0006	BARBECHO TRADICIONAL	R		0,05		0,05	0,05
4665810	18-187-004-00285-0001	ALMENDROS	R		0,28		0,28	0,28
4668924	18-187-004-00047-0003	ALMENDROS	S		0,26		0,26	0,26
4817329	18-187-004-00283-0001	ALMENDROS	R		0,30		0,30	0,30
4817479	18-187-004-00280-0002	BARBECHO TRADICIONAL	R		0,12		0,12	0,12
4817542	18-187-004-00277-0004	OTROS FRUTALES	S		0,02		0,02	0,02
4817544	18-187-004-00284-0001	OTROS FRUTALES	R		0,02		0,02	0,02
4817551	18-187-004-00261-0002	ALMENDROS	S		0,71		0,71	0,71
4817556	18-187-004-00286-0001	ALMENDROS	R		0,33		0,33	0,33
4817563	18-187-004-00048-0002	OTROS FRUTALES	S		0,09		0,09	0,09
4817570	18-187-004-00279-0001	BARBECHO TRADICIONAL	R		0,07		0,07	0,07
4817575	18-187-004-00278-0001	BARBECHO TRADICIONAL	R		0,29		0,29	0,29
4817576	18-187-004-00047-0004	ALMENDROS	S		0,14		0,14	0,14
5066443	18-187-004-00184-0001	ALMENDROS	R		0,36		0,36	0,36
5066471	18-187-004-00150-0001	ALMENDROS	R		0,89		0,89	0,89
5066472	18-187-004-00153-0003	OTROS FRUTALES	S		0,01		0,01	0,01
5066473	18-187-004-00153-0002	ALMENDROS	S		1,27		1,27	1,27
5066510	18-187-006-00126-0001	BARBECHO TRADICIONAL	R		0,09		0,09	0,09
5066511	18-187-006-00126-0004	OLIVAR	R		0,01		0,01	0,01
5066516	18-187-006-00126-0006	BARBECHO TRADICIONAL	R		0,07		0,07	0,07
5066517	18-187-006-00126-0007	BARBECHO TRADICIONAL	R		0,06		0,06	0,06
5066574	18-187-006-00086-0009	OLIVAR	S		0,53		0,53	0,53
5066613	18-187-006-00142-0002	ALMENDROS	R		0,54		0,54	0,54
5066615	18-187-006-00086-0011	OLIVAR	S		0,21		0,21	0,21
5066616	18-187-006-00086-0018	OTROS FRUTALES	S		0,02		0,02	0,02
5340158	18-187-006-00126-0003	ALMENDROS	R		0,62		0,62	0,62
5340217	18-187-004-00053-0005	ALMENDROS	S		0,08		0,08	0,08
5340223	18-187-004-00053-0006	ALMENDROS	S		0,60		0,60	0,60
6867798	18-187-002-00049-0001	ALMENDROS	S		1,49		1,49	0,00
6867805	18-187-002-00053-0001	ALMENDROS	S		0,59		0,59	0,00
6867813	18-187-002-00054-0001	ALMENDROS	S		0,82		0,82	0,82
6867816	18-187-002-00057-0001	ALMENDROS	S		0,48		0,48	0,00
6867818	18-187-002-00058-0001	ALMENDROS	S		0,97		0,97	0,97
6867847	18-187-002-00144-0001	ALMENDROS	S		1,13		1,13	0,00
6867855	18-187-004-00051-0005	ALMENDROS	S		1,30		1,30	0,00
6867961	18-187-004-00058-0003	ALMENDROS	S		0,56		0,56	0,00
6867969	18-187-004-00058-0004	ALMENDROS	S		1,49		1,49	0,00

INCIDENCIAS

INCIDENCIA DESCRIPCIÓN

256 Solicitud con recintos no declarados en campaña actual con una reducción por omisión de superficie superior al 3%

(1) Con incidencias que retienen pago o deniegan el expediente.
 (2) Se calcula sobre superficie declarada admisible.
 (3) Aplicación del artículo 16 bis del RD 147/2023.
 (4) Expediente con algunos recintos de pastos permanentes ubicados en espacios protegidos donde la carga ganadera mínima será 0,1 UGM/ha.

Puede verificar la integridad de una copia de este documento mediante la lectura del código QR adjunto o mediante el acceso a la dirección https://ws050.juntadeandalucia.es/verificarFirma indicando el código de VERIFICACIÓN			
FIRMADO POR	JUAN JOSE SOLER GARCIA ROCIO GUIJARRO MILLAN	20/02/2025	
VERIFICACIÓN	Pk2jmQ3ESFH4J84V5UNKP32UXX5TB9	PÁG. 190/1379	



INCIDENCIAS

INCIDENCIA DESCRIPCIÓN

CÓDIGO PARA EL PORCENTAJE DE REDUCCIÓN POR OMISIÓN QUE CORRESPONDE A LA SOLICITUD:1

2454	Solicitante de intervención 6613 cuyo regimen de afiliación a la SS no es ni el sistema especial agrario(cuenta ajena) ni autonomo con actividad agraria.
3790	Recinto declarado inactivo Recinto:18-187-002-00049-00001 Cultivo: - Recinto:18-187-002-00053-00001 Cultivo: - Recinto:18-187-002-00057-00001 Cultivo: - Recinto:18-187-002-00144-00001 Cultivo: - Recinto:18-187-004-00051-00005 Cultivo: - Recinto:18-187-004-00058-00003 Cultivo: - Recinto:18-187-004-00058-00004 Cultivo: -
74018	Productor que no es agricultor a titulo principal, según los datos del ejercicio fiscal n-1 y seguridad socia.
74053	Importe inferior a 100 Euros
86119	Carga ganadera NO cumple con el valor mínimo de 0,2 UGM/ha. Recinto:18-187-006-00196-00002 Cultivo:62000 PASTOS PERMANENTES DE 5 O MAS AÑOS-SIN VARIEDAD Secano Carga Ganadera:0
86120	Para explotaciones de pastos permanentes ubicadas en espacios protegidos la carga ganadera mínima será 0,1 UGM/ha. Recinto:18-187-004-00044-00003 Cultivo:62000 PASTOS PERMANENTES DE 5 O MAS AÑOS-SIN VARIEDAD Secano Carga Ganadera:0 Recinto:18-187-004-00044-00004 Cultivo:62000 PASTOS PERMANENTES DE 5 O MAS AÑOS-SIN VARIEDAD Secano Carga Ganadera:0 Recinto:18-187-004-00255-00002 Cultivo:62000 PASTOS PERMANENTES DE 5 O MAS AÑOS-SIN VARIEDAD Secano Carga Ganadera:0 Recinto:18-187-004-00262-00001 Cultivo:62000 PASTOS PERMANENTES DE 5 O MAS AÑOS-SIN VARIEDAD Secano Carga Ganadera:0 Recinto:18-187-004-00280-00001 Cultivo:62000 PASTOS PERMANENTES DE 5 O MAS AÑOS-SIN VARIEDAD Secano Carga Ganadera:0 Recinto:18-187-004-00288-00001 Cultivo:62000 PASTOS PERMANENTES DE 5 O MAS AÑOS-SIN VARIEDAD Secano Carga Ganadera:0
86121	Recinto superficie forrajera que no realiza la actividad de producción de pastoreo. Recinto:18-187-004-00044-00003 Cultivo:62000 PASTOS PERMANENTES DE 5 O MAS AÑOS-SIN VARIEDAD Secano Actividad Agraria del recinto:2 Recinto:18-187-004-00044-00004 Cultivo:62000 PASTOS PERMANENTES DE 5 O MAS AÑOS-SIN VARIEDAD Secano Actividad Agraria del recinto:2 Recinto:18-187-004-00255-00002 Cultivo:62000 PASTOS PERMANENTES DE 5 O MAS AÑOS-SIN VARIEDAD Secano Actividad Agraria del recinto:2 Recinto:18-187-004-00262-00001 Cultivo:62000 PASTOS PERMANENTES DE 5 O MAS AÑOS-SIN VARIEDAD Secano Actividad Agraria del recinto:2 Recinto:18-187-004-00280-00001 Cultivo:62000 PASTOS PERMANENTES DE 5 O MAS AÑOS-SIN VARIEDAD Secano Actividad Agraria del recinto:2 Recinto:18-187-004-00288-00001 Cultivo:62000 PASTOS PERMANENTES DE 5 O MAS AÑOS-SIN VARIEDAD Secano Actividad Agraria del recinto:2 Recinto:18-187-006-00196-00002 Cultivo:62000 PASTOS PERMANENTES DE 5 O MAS AÑOS-SIN VARIEDAD Secano Actividad Agraria del recinto:2
86122	Recinto superficie forrajera que realiza la actividad de producción de pastoreo y no declara el o los códigos del Registro de Explotaciones Ganaderas de Andalucía, REGA. Recinto:18-187-004-00044-00003 Cultivo:62000 PASTOS PERMANENTES DE 5 O MAS AÑOS-SIN VARIEDAD Secano Recinto:18-187-004-00044-00004 Cultivo:62000 PASTOS PERMANENTES DE 5 O MAS AÑOS-SIN VARIEDAD Secano Recinto:18-187-004-00255-00002 Cultivo:62000 PASTOS PERMANENTES DE 5 O MAS AÑOS-SIN VARIEDAD Secano Recinto:18-187-004-00262-00001 Cultivo:62000 PASTOS PERMANENTES DE 5 O MAS AÑOS-SIN VARIEDAD Secano Recinto:18-187-004-00280-00001 Cultivo:62000 PASTOS PERMANENTES DE 5 O MAS AÑOS-SIN VARIEDAD Secano Recinto:18-187-004-00288-00001 Cultivo:62000 PASTOS PERMANENTES DE 5 O MAS AÑOS-SIN VARIEDAD Secano Recinto:18-187-006-00196-00002 Cultivo:62000 PASTOS PERMANENTES DE 5 O MAS AÑOS-SIN VARIEDAD Secano
86124	Recinto de forrajera para Cálculo de Carga Ganadera que No pertenece a Explotación. Recinto:18-187-004-00044-00003 Cultivo:62000 PASTOS PERMANENTES DE 5 O MAS AÑOS-SIN VARIEDAD Secano Recinto:18-187-004-00044-00004 Cultivo:62000 PASTOS PERMANENTES DE 5 O MAS AÑOS-SIN VARIEDAD Secano Recinto:18-187-004-00255-00002 Cultivo:62000 PASTOS PERMANENTES DE 5 O MAS AÑOS-SIN VARIEDAD Secano Recinto:18-187-004-00262-00001 Cultivo:62000 PASTOS PERMANENTES DE 5 O MAS AÑOS-SIN VARIEDAD Secano Recinto:18-187-004-00280-00001 Cultivo:62000 PASTOS PERMANENTES DE 5 O MAS AÑOS-SIN VARIEDAD Secano Recinto:18-187-004-00288-00001 Cultivo:62000 PASTOS PERMANENTES DE 5 O MAS AÑOS-SIN VARIEDAD Secano

(1) Con incidencias que retienen pago o deniegan el expediente.
 (2) Se calcula sobre superficie declarada admisible.
 (3) Aplicación del artículo 16 bis del RD 147/2023.
 (4) Expediente con algunos recintos de pastos permanentes ubicados en espacios protegidos donde la carga ganadera mínima será 0,1 UGM/ha.

Puede verificar la integridad de una copia de este documento mediante la lectura del código QR adjunto o mediante el acceso a la dirección <https://ws050.juntadeandalucia.es/verificarFirma> indicando el código de VERIFICACIÓN

FIRMADO POR	JUAN JOSE SOLER GARCIA ROCIO GUIJARRO MILLAN	20/02/2025	
VERIFICACIÓN	Pk2jmQ3ESFH4J84V5UNKP32UXX5TB9	PÁG. 191/1379	



INCIDENCIAS

INCIDENCIA DESCRIPCIÓN

Recinto:18-187-000-00196-00002 Cultivo:62000 PASTOS PERMANENTES DE 5 O MAS AÑOS-SIN VARIEDAD Secano

Datos considerados para el Cálculo de la Carga Ganadera del expediente

Superficie determinada para Cálculo Carga Ganadera: 0,00 ha

Carga Ganadera del Expediente: 0,00 ugm/ha

Incidencias de carga ganadera

INCIDENCIA DESCRIPCIÓN

- 86122 Recinto superficie forrajera que realiza la actividad de producción de pastoreo y no declara el o los códigos del Registro de Explotaciones Ganaderas de Andalucía, REGA.
 Recinto:18-187-004-00044-00003 Cultivo:62000 PASTOS PERMANENTES DE 5 O MAS AÑOS-SIN VARIEDAD Secano
 Recinto:18-187-004-00044-00004 Cultivo:62000 PASTOS PERMANENTES DE 5 O MAS AÑOS-SIN VARIEDAD Secano
 Recinto:18-187-004-00255-00002 Cultivo:62000 PASTOS PERMANENTES DE 5 O MAS AÑOS-SIN VARIEDAD Secano
 Recinto:18-187-004-00280-00001 Cultivo:62000 PASTOS PERMANENTES DE 5 O MAS AÑOS-SIN VARIEDAD Secano
 Recinto:18-187-004-00288-00001 Cultivo:62000 PASTOS PERMANENTES DE 5 O MAS AÑOS-SIN VARIEDAD Secano
 Recinto:18-187-006-00196-00002 Cultivo:62000 PASTOS PERMANENTES DE 5 O MAS AÑOS-SIN VARIEDAD Secano
 Recinto:18-187-004-00262-00001 Cultivo:62000 PASTOS PERMANENTES DE 5 O MAS AÑOS-SIN VARIEDAD Secano
- 86124 Recinto de forrajera para Cálculo de Carga Ganadera que No pertenece a Explotación.
 Recinto:18-187-004-00044-00003 Cultivo:62000 PASTOS PERMANENTES DE 5 O MAS AÑOS-SIN VARIEDAD Secano
 Recinto:18-187-004-00044-00004 Cultivo:62000 PASTOS PERMANENTES DE 5 O MAS AÑOS-SIN VARIEDAD Secano
 Recinto:18-187-004-00255-00002 Cultivo:62000 PASTOS PERMANENTES DE 5 O MAS AÑOS-SIN VARIEDAD Secano
 Recinto:18-187-004-00280-00001 Cultivo:62000 PASTOS PERMANENTES DE 5 O MAS AÑOS-SIN VARIEDAD Secano
 Recinto:18-187-004-00288-00001 Cultivo:62000 PASTOS PERMANENTES DE 5 O MAS AÑOS-SIN VARIEDAD Secano
 Recinto:18-187-006-00196-00002 Cultivo:62000 PASTOS PERMANENTES DE 5 O MAS AÑOS-SIN VARIEDAD Secano
 Recinto:18-187-004-00262-00001 Cultivo:62000 PASTOS PERMANENTES DE 5 O MAS AÑOS-SIN VARIEDAD Secano
- 86128 Recinto de Forrajeras que no ha contabilizado para Carga Ganadera por no tener una explotación válida para el cálculo de la Carga Ganadera
 Recinto:18-187-004-00044-00003 Cultivo:62 PASTOS PERMANENTES DE 5 O MAS AÑOS-
 Recinto:18-187-004-00044-00004 Cultivo:62 PASTOS PERMANENTES DE 5 O MAS AÑOS-
 Recinto:18-187-004-00255-00002 Cultivo:62 PASTOS PERMANENTES DE 5 O MAS AÑOS-
 Recinto:18-187-004-00280-00001 Cultivo:62 PASTOS PERMANENTES DE 5 O MAS AÑOS-
 Recinto:18-187-004-00288-00001 Cultivo:62 PASTOS PERMANENTES DE 5 O MAS AÑOS-
 Recinto:18-187-006-00196-00002 Cultivo:62 PASTOS PERMANENTES DE 5 O MAS AÑOS-
 Recinto:18-187-004-00262-00001 Cultivo:62 PASTOS PERMANENTES DE 5 O MAS AÑOS-
- 86132 Recinto superficie forrajera que no realiza la actividad de producción de pastoreo.
 Recinto:18-187-004-00044-00003 Cultivo:62000 PASTOS PERMANENTES DE 5 O MAS AÑOS-SIN VARIEDAD Secano
 Recinto:18-187-004-00044-00004 Cultivo:62000 PASTOS PERMANENTES DE 5 O MAS AÑOS-SIN VARIEDAD Secano
 Recinto:18-187-004-00277-00006 Cultivo:20000 BARBECHO TRADICIONAL-SIN VARIEDAD Regadío
 Recinto:18-187-004-00255-00002 Cultivo:62000 PASTOS PERMANENTES DE 5 O MAS AÑOS-SIN VARIEDAD Secano
 Recinto:18-187-004-00280-00001 Cultivo:62000 PASTOS PERMANENTES DE 5 O MAS AÑOS-SIN VARIEDAD Secano
 Recinto:18-187-004-00280-00002 Cultivo:20000 BARBECHO TRADICIONAL-SIN VARIEDAD Regadío
 Recinto:18-187-004-00279-00001 Cultivo:20000 BARBECHO TRADICIONAL-SIN VARIEDAD Regadío
 Recinto:18-187-004-00288-00001 Cultivo:62000 PASTOS PERMANENTES DE 5 O MAS AÑOS-SIN VARIEDAD Secano
 Recinto:18-187-004-00278-00001 Cultivo:20000 BARBECHO TRADICIONAL-SIN VARIEDAD Regadío
 Recinto:18-187-006-00126-00001 Cultivo:20000 BARBECHO TRADICIONAL-SIN VARIEDAD Regadío
 Recinto:18-187-006-00126-00006 Cultivo:20000 BARBECHO TRADICIONAL-SIN VARIEDAD Regadío
 Recinto:18-187-006-00126-00007 Cultivo:20000 BARBECHO TRADICIONAL-SIN VARIEDAD Regadío
 Recinto:18-187-006-00196-00002 Cultivo:62000 PASTOS PERMANENTES DE 5 O MAS AÑOS-SIN VARIEDAD Secano
 Recinto:18-187-004-00262-00001 Cultivo:62000 PASTOS PERMANENTES DE 5 O MAS AÑOS-SIN VARIEDAD Secano

(1) Con incidencias que retienen pago o deniegan el expediente.
 (2) Se calcula sobre superficie declarada admisible.
 (3) Aplicación del artículo 16 bis del RD 147/2023.
 (4) Expediente con algunos recintos de pastos permanentes ubicados en espacios protegidos donde la carga ganadera mínima será 0,1 UGM/ha.

Puede verificar la integridad de una copia de este documento mediante la lectura del código QR adjunto o mediante el acceso a la dirección https://ws050.juntadeandalucia.es/verificarFirma indicando el código de VERIFICACIÓN			
FIRMADO POR	JUAN JOSE SOLER GARCIA	20/02/2025	
	ROCIO GUIJARRO MILLAN		
VERIFICACIÓN	Pk2jmQ3ESFH4J84V5UNKP32UXX5TB9	PÁG. 192/1379	



APPELLIDOS Y NOMBRE / RAZÓN SOCIAL

AYALA JABALERA RAQUEL

NIF

****9991*

EXPEDIENTE

1248446

RESOLUCIÓN

CONCESIÓN DE LA AYUDA

DATOS DE MANTENIMIENTO UNIDADES

GRUPO DE PAGO	Sup. Dec. Admisible	Sup. Propuesta	Sobredecl.	% Sobredecl.
ZONAS DE LIMITACIONES ESPECIFICAS	12,79	12,79	0,00	0,00

APLICACIÓN DE REDUCCIONES Y PENALIZACIONES (%)

Criterios de subvencionabilidad (1)	Presentación tardía	Omisión declaración	Condicionalidad
0,00	0,00	0,00	0,00

IMPORTE (Euros)

Calculado(2)	Reducción	Penalización	Reducción Penalización (3)	Penalización adicional	Propuesto	FEADER	MAPA	CAPADR
1.637,12 €	0,00 €	0,00 €	0,00 €	0,00 €	1.637,12 €	1.391,55 €	84,97 €	160,60 €
Importe Unitario:	128,00 €	Nuevo Importe Unitario:	128,00 €					

RECINTOS PROPUESTOS

REF.	REFERENCIA SIGPAC	CULTIVO	S/R	USO SIGPAC	Sup. Dec. admisible	Sup. Campo	Sup. Determ.	Sup. Propuesta
-1247606	18-070-011-00096-0001	OLIVAR	S		1,45		1,45	1,45
-994602	18-070-011-00095-0004	OLIVAR	R		0,59		0,59	0,59
170000005405110	18-070-004-00098-0001	OLIVAR	S		0,33		0,33	0,33
170000005405111	18-070-011-00062-0008	OLIVAR	R		5,50		5,50	5,50
170000005405112	18-070-011-00150-0008	OLIVAR	S		2,17		2,17	2,17
170000005405113	18-070-011-00094-0004	OLIVAR	R		0,44		0,44	0,44
170000005405115	18-070-011-00097-0001	OLIVAR	R		1,53		1,53	1,53
170000005405117	18-070-008-00014-0002	OLIVAR	R		0,32		0,32	0,32
170000005405118	18-070-011-00061-0002	OLIVAR	R		0,46		0,46	0,46

(1) Con incidencias que retienen pago o deniegan el expediente.

(2) Se calcula sobre superficie declarada admisible.

(3) Aplicación del artículo 16 bis del RD 147/2023.

(4) Expediente con algunos recintos de pastos permanentes ubicados en espacios protegidos donde la carga ganadera mínima será 0,1 UGM/ha.

Puede verificar la integridad de una copia de este documento mediante la lectura del código QR adjunto o mediante el acceso a la dirección <https://ws050.juntadeandalucia.es/verificarFirma> indicando el código de VERIFICACIÓN

FIRMADO POR	JUAN JOSE SOLER GARCIA	20/02/2025
	ROCIO GUIJARRO MILLAN	
VERIFICACIÓN	Pk2jmQ3ESFH4J84V5UNKP32UXX5TB9	PÁG. 193/1379





APELLIDOS Y NOMBRE / RAZÓN SOCIAL

AYBAR LOPEZ MARIA ISABEL

NIF
****1008*

EXPEDIENTE
1011522

RESOLUCIÓN
CONCESIÓN DE LA AYUDA

DATOS DE MANTENIMIENTO UNIDADES

<u>GRUPO DE PAGO</u>	<u>Sup. Dec. Admisible</u>	<u>Sup. Propuesta</u>	<u>Sobredecl.</u>	<u>% Sobredecl.</u>
ZONAS DE LIMITACIONES ESPECIFICAS	71,46	71,46	0,00	0,00

APLICACIÓN DE REDUCCIONES Y PENALIZACIONES (%)

<u>Criterios de subvencionabilidad (1)</u>	<u>Presentación tardía</u>	<u>Omisión declaración</u>	<u>Condicionidad</u>
0,00	0,00	0,00	0,00

IMPORTE (Euros)

<u>Calculado(2)</u>	<u>Reducción</u>	<u>Penalización</u>	<u>Reducción Penalización (3)</u>	<u>Penalización adicional</u>	<u>Propuesto</u>	<u>FEADER</u>	<u>MAPA</u>	<u>CAPADR</u>
2.816,00 €	0,00 €	0,00 €	0,00 €	0,00 €	2.816,00 €	2.393,60 €	276,25 €	146,15 €
<u>Importe Unitario:</u>	128,00 €	<u>Nuevo Importe Unitario:</u>	39,41 €					

(1) Con incidencias que retienen pago o deniegan el expediente.

(2) Se calcula sobre superficie declarada admisible.

(3) Aplicación del artículo 16 bis del RD 147/2023.

(4) Expediente con algunos recintos de pastos permanentes ubicados en espacios protegidos donde la carga ganadera mínima será 0,1 UGM/ha.

Puede verificar la integridad de una copia de este documento mediante la lectura del código QR adjunto o mediante el acceso a la dirección <https://ws050.juntadeandalucia.es/verificarFirma> indicando el código de VERIFICACIÓN

FIRMADO POR	JUAN JOSE SOLER GARCIA	20/02/2025	
	ROCIO GUIJARRO MILLAN		
VERIFICACIÓN	Pk2jmQ3ESFH4J84V5UNKP32UXX5TB9	PÁG. 194/1379	



RECINTOS PROPUESTOS

REF.	REFERENCIA SIGPAC	CULTIVO	S/R	USO SIGPAC	Sup. Dec. admisible	Sup. Campa	Sup. Determ.	Sup. Propuesta
170000002598148	18-071-504-00052-0002	OLIVAR	R		0,61		0,61	0,61
170000002598149	18-071-504-00053-0002	OLIVAR	R		2,03		2,03	2,03
170000002598150	18-071-503-00060-0001	OLIVAR	S		1,97		1,97	1,97
170000002598151	18-071-503-00061-0002	OLIVAR	S		1,84		1,84	1,84
170000002598152	18-071-504-00052-0003	OLIVAR	R		0,03		0,03	0,03
170000002598153	18-071-504-00149-0002	OLIVAR	R		1,20		1,20	1,20
170000002598154	18-071-504-00085-0001	GUISANTES	R		2,27		2,27	2,27
170000002598155	18-071-504-00122-0001	BARBECHO TRADICIONAL	R		2,11		2,11	2,11
170000002598156	18-076-006-00048-0002	OLIVAR	S		5,27		5,27	5,27
170000002598157	18-071-511-00024-0001	OLIVAR	R		0,25		0,25	0,25
170000002598158	18-071-511-00232-0002	OLIVAR	R		0,02		0,02	0,02
170000002598159	18-071-511-00133-0002	OLIVAR	R		0,61		0,61	0,61
170000002598161	18-071-008-00067-0001	ALMENDROS	S		0,52		0,52	0,52
170000002598162	18-071-501-00010-0002	ALMENDROS	S		0,98		0,98	0,98
170000002598163	18-071-501-00010-0001	ALMENDROS	S		1,82		1,82	1,82
170000002598164	18-071-503-00094-0001	ALMENDROS	S		3,65		3,65	3,65
170000002598165	18-071-505-00069-0001	ALMENDROS	R		4,22		4,22	4,22
170000002598166	18-071-501-09006-0002	ALMENDROS	S		0,04		0,04	0,04
170000002598167	18-071-502-00042-0001	ALMENDROS	S		3,40		3,40	3,40
170000002598168	18-071-501-00027-0001	ALMENDROS	S		1,64		1,64	1,64
170000002598169	18-071-501-00050-0001	ALMENDROS	S		0,52		0,52	0,52
170000002598170	18-071-501-00023-0001	ALMENDROS	S		2,50		2,50	2,50
170000002598171	18-071-501-00023-0003	ALMENDROS	S		2,00		2,00	2,00
170000002598172	18-071-506-00128-0001	ALMENDROS	S		4,34		4,34	4,34
170000002598173	18-071-506-00156-0001	ALMENDROS	R		0,85		0,85	0,85
170000002598174	18-071-506-00117-0001	ALMENDROS	R		4,86		4,86	4,86
170000002598175	18-071-506-00054-0001	ALMENDROS	S		4,00		4,00	4,00
170000002598176	18-071-506-00013-0001	ALMENDROS	S		1,30		1,30	1,30
170000002598177	18-071-506-00014-0002	ALMENDROS	S		1,32		1,32	1,32
170000002598178	18-071-506-00019-0002	ALMENDROS	S		2,87		2,87	2,87
170000002598179	18-071-512-00201-0001	ALMENDROS	R		0,39		0,39	0,39
170000002598180	18-071-512-00163-0001	ALMENDROS	R		0,32		0,32	0,32
170000002598181	18-071-512-00037-0001	ALMENDROS	R		0,95		0,95	0,95
170000002598182	18-071-512-00012-0001	ALMENDROS	R		0,33		0,33	0,33
170000002598183	18-071-511-00169-0001	ALMENDROS	R		0,94		0,94	0,94
170000002598184	18-071-508-00012-0001	ALMENDROS	R		1,27		1,27	1,27
170000002598185	18-071-508-00013-0001	ALMENDROS	R		1,69		1,69	1,69
170000002598186	18-071-507-00056-0001	ALMENDROS	S		1,88		1,88	1,88
170000002598187	18-071-506-00004-0001	ALMENDROS	S		4,65		4,65	4,65

Datos considerados para el Cálculo de la Carga Ganadera del expediente

Superficie determinada para Cálculo Carga Ganadera: 0,00 ha
 Carga Ganadera del Expediente: 0,00 ugm/ha

Incidencias de carga ganadera

INCIDENCIA DESCRIPCIÓN

86132 Recinto superficie forrajera que no realiza la actividad de producción de pastoreo.
 Recinto:18-071-504-00122-00001 Cultivo:20000 BARBECHO TRADICIONAL-SIN VARIEDAD Regadío

(1) Con incidencias que retienen pago o deniegan el expediente.
 (2) Se calcula sobre superficie declarada admisible.
 (3) Aplicación del artículo 16 bis del RD 147/2023.
 (4) Expediente con algunos recintos de pastos permanentes ubicados en espacios protegidos donde la carga ganadera mínima será 0,1 UGM/ha.

Puede verificar la integridad de una copia de este documento mediante la lectura del código QR adjunto o mediante el acceso a la dirección https://ws050.juntadeandalucia.es/verificarFirma indicando el código de VERIFICACIÓN			
FIRMADO POR	JUAN JOSE SOLER GARCIA ROCIO GUIJARRO MILLAN	20/02/2025	
VERIFICACIÓN	Pk2jmQ3ESFH4J84V5UNKP32UX5TB9	PÁG. 195/1379	



APELLIDOS Y NOMBRE / RAZÓN SOCIAL

BALDERAS LUPION CONCEPCION

NIF

****5151*

EXPEDIENTE

1130720

RESOLUCIÓN

DENEGACIÓN DE LA AYUDA

DATOS DE MANTENIMIENTO UNIDADES

GRUPO DE PAGO

ZONAS DE LIMITACIONES ESPECIFICAS

Sup. Dec. Admisible

119,61

Sup. Propuesta

74,92

Sobredecl.

44,69

% Sobredecl.

37,36

APLICACIÓN DE REDUCCIONES Y PENALIZACIONES (%)

Criterios de subvencionabilidad (1)	Presentación tardía	Omisión declaración	Condicionalidad
100,00	0,00	0,00	0,00

IMPORTE (Euros)

Calculado(2)	Reducción	Penalización	Reducción Penalización (3)	Penalización adicional	Propuesto	FEADER	MAPA	CAPADR
2.816,00 €	1.052,14 €	1.763,86 €	0,00 €	0,00 €	0,00 €	0,00 €	0,00 €	0,00 €
Importe Unitario:	128,00 €	Nuevo Importe Unitario:	23,54 €					

RECINTOS PROPUESTOS

REF.	REFERENCIA SIGPAC	CULTIVO	S/R	USO SIGPAC	Sup. Dec. admisible	Sup. Campo	Sup. Determ.	Sup. Propuesta
-1838037	18-096-013-00040-0002	PASTOS PERMANENTES DE 5 O MAS AÑOS	S		0,07		0,07	0,00
6863339	18-096-007-00010-0001	PASTOS PERMANENTES DE 5 O MAS AÑOS	S		15,32		15,32	15,32
6863354	18-096-007-00012-0001	PASTOS PERMANENTES DE 5 O MAS AÑOS	S		16,34		16,34	16,34
6936256	18-096-016-00076-0001	PASTOS PERMANENTES DE 5 O MAS AÑOS	S		0,33		0,33	0,00
6936258	18-096-016-00084-0002	PASTOS PERMANENTES DE 5 O MAS AÑOS	S		2,20		2,20	0,00
6936259	18-096-013-00033-0001	PASTOS PERMANENTES DE 5 O MAS AÑOS	S		2,80		2,80	0,00
6936260	18-096-016-00044-0002	PASTOS PERMANENTES DE 5 O MAS AÑOS	S		0,01		0,01	0,00
6936261	18-096-016-00121-0001	PASTOS PERMANENTES DE 5 O MAS AÑOS	S		0,47		0,47	0,00
6936262	18-096-016-00044-0004	PASTOS PERMANENTES DE 5 O MAS AÑOS	S		0,23		0,23	0,00
6936263	18-096-016-00121-0002	PASTOS PERMANENTES DE 5 O MAS AÑOS	S		0,02		0,02	0,00
6936264	18-096-016-00043-0001	PASTOS PERMANENTES DE 5 O MAS AÑOS	S		1,72		1,72	0,00
6936265	18-096-016-00044-0001	PASTOS PERMANENTES DE 5 O MAS AÑOS	S		0,32		0,32	0,00
6936266	18-096-016-00120-0001	PASTOS PERMANENTES DE 5 O MAS AÑOS	S		0,32		0,32	0,00
6936267	18-096-016-00024-0001	PASTOS PERMANENTES DE 5 O MAS AÑOS	S		0,58		0,58	0,00
6936268	18-096-016-00109-0001	PASTOS PERMANENTES DE 5 O MAS AÑOS	S		0,32		0,32	0,00
6936269	18-096-016-00104-0003	PASTOS PERMANENTES DE 5 O MAS AÑOS	S		7,81		7,81	0,00
6936270	18-096-013-00053-0001	PASTOS PERMANENTES DE 5 O MAS AÑOS	S		12,39		12,39	0,00
6936271	18-096-013-00061-0002	PASTOS PERMANENTES DE 5 O MAS AÑOS	S		2,36		2,36	0,00
6936272	18-096-016-00084-0003	PASTOS PERMANENTES DE 5 O MAS AÑOS	S		0,02		0,02	0,00
6936273	18-096-013-00036-0001	PASTOS PERMANENTES DE 5 O MAS AÑOS	S		1,50		1,50	0,00
6936274	18-096-016-00103-0001	PASTOS PERMANENTES DE 5 O MAS AÑOS	S		0,44		0,44	0,00
6936275	18-096-013-00040-0001	PASTOS PERMANENTES DE 5 O MAS AÑOS	S		1,17		1,17	0,00
7452331	18-096-007-00009-0001	PASTOS PERMANENTES DE 5 O MAS AÑOS	S		5,61		5,61	0,00
7452335	18-096-007-00013-0001	PASTOS PERMANENTES DE 5 O MAS AÑOS	S		4,21		4,21	4,21
7452336	18-096-007-00021-0002	PASTOS PERMANENTES DE 5 O MAS AÑOS	S		0,19		0,19	0,00
7452337	18-096-007-00019-0001	PASTOS PERMANENTES DE 5 O MAS AÑOS	S		1,29		1,29	0,00
7452338	18-096-007-00021-0001	PASTOS PERMANENTES DE 5 O MAS AÑOS	S		1,68		1,68	0,00
7452342	18-096-013-00048-0001	PASTOS PERMANENTES DE 5 O MAS AÑOS	S		11,36		11,36	11,36
7452349	18-096-026-00001-0001	PASTOS PERMANENTES DE 5 O MAS AÑOS	S		0,59		0,59	0,00
7452350	18-096-026-00007-0001	PASTOS PERMANENTES DE 5 O MAS AÑOS	S		20,37		20,37	20,37
7452351	18-096-026-00001-0002	PASTOS PERMANENTES DE 5 O MAS AÑOS	S		0,25		0,25	0,00
7452352	18-096-026-00002-0001	PASTOS PERMANENTES DE 5 O MAS AÑOS	S		7,32		7,32	7,32

(1) Con incidencias que retienen pago o deniegan el expediente.

(2) Se calcula sobre superficie declarada admisible.

(3) Aplicación del artículo 16 bis del RD 147/2023.

(4) Expediente con algunos recintos de pastos permanentes ubicados en espacios protegidos donde la carga ganadera mínima será 0,1 UGM/ha.

Puede verificar la integridad de una copia de este documento mediante la lectura del código QR adjunto o mediante el acceso a la dirección <https://ws050.juntadeandalucia.es/verificarFirma> indicando el código de VERIFICACIÓN

FIRMADO POR

JUAN JOSE SOLER GARCIA

20/02/2025

ROCIO GUIJARRO MILLAN

VERIFICACIÓN

Pk2jmQ3ESFH4J84V5UNKP32UXX5TB9

PÁG. 196/1379





INCIDENCIAS

INCIDENCIA DESCRIPCIÓN

3790	Recinto declarado inactivo Recinto:18-096-007-00009-00001 Cultivo: - Recinto:18-096-007-00019-00001 Cultivo: - Recinto:18-096-007-00021-00001 Cultivo: - Recinto:18-096-007-00021-00002 Cultivo: - Recinto:18-096-013-00033-00001 Cultivo: - Recinto:18-096-013-00036-00001 Cultivo: - Recinto:18-096-013-00040-00001 Cultivo: - Recinto:18-096-013-00040-00002 Cultivo: - Recinto:18-096-013-00053-00001 Cultivo: - Recinto:18-096-013-00061-00002 Cultivo: - Recinto:18-096-016-00024-00001 Cultivo: - Recinto:18-096-016-00043-00001 Cultivo: - Recinto:18-096-016-00044-00001 Cultivo: - Recinto:18-096-016-00044-00002 Cultivo: - Recinto:18-096-016-00044-00004 Cultivo: - Recinto:18-096-016-00076-00001 Cultivo: - Recinto:18-096-016-00084-00002 Cultivo: - Recinto:18-096-016-00084-00003 Cultivo: - Recinto:18-096-016-00103-00001 Cultivo: - Recinto:18-096-016-00104-00003 Cultivo: - Recinto:18-096-016-00109-00001 Cultivo: - Recinto:18-096-016-00120-00001 Cultivo: - Recinto:18-096-016-00121-00001 Cultivo: - Recinto:18-096-016-00121-00002 Cultivo: - Recinto:18-096-026-00001-00001 Cultivo: - Recinto:18-096-026-00001-00002 Cultivo: -
74053	Importe inferior a 100 Euros

Datos considerados para el Cálculo de la Carga Ganadera del expediente

Superficie determinada para Cálculo Carga Ganadera: 119,61 ha
 Carga Ganadera del Expediente: 0,20 ugm/ha (4)

<u>Explotación</u>	<u>Especie</u>	<u>Ugm Calculada para CG</u>
ES180940000120	CAPRINA	19,33
ES180940000120	OVINA	5,13

Recintos Determinados para el Cálculo de Garga Ganadera

<u>REF.</u>	<u>REFERENCIA SIGPAC</u>	<u>CULTIVO</u>	<u>DESCRIPCIÓN CULTIVO</u>	<u>S/R</u>	<u>SUP. PROPUESTA (ha)</u>
-1838037	18-096-013-00040-00002	62000	PASTOS PERMANENTES DE 5 O MAS AÑOS-SIN VARIEDAD	S	0,07
6863339	18-096-007-00010-00001	62000	PASTOS PERMANENTES DE 5 O MAS AÑOS-SIN VARIEDAD	S	15,32
6863354	18-096-007-00012-00001	62000	PASTOS PERMANENTES DE 5 O MAS AÑOS-SIN VARIEDAD	S	16,34
6936256	18-096-016-00076-00001	62000	PASTOS PERMANENTES DE 5 O MAS AÑOS-SIN VARIEDAD	S	0,33
6936258	18-096-016-00084-00002	62000	PASTOS PERMANENTES DE 5 O MAS AÑOS-SIN VARIEDAD	S	2,20
6936259	18-096-013-00033-00001	62000	PASTOS PERMANENTES DE 5 O MAS AÑOS-SIN VARIEDAD	S	2,80
6936260	18-096-016-00044-00002	62000	PASTOS PERMANENTES DE 5 O MAS AÑOS-SIN VARIEDAD	S	0,01
6936261	18-096-016-00121-00001	62000	PASTOS PERMANENTES DE 5 O MAS AÑOS-SIN VARIEDAD	S	0,47
6936262	18-096-016-00044-00004	62000	PASTOS PERMANENTES DE 5 O MAS AÑOS-SIN VARIEDAD	S	0,23
6936263	18-096-016-00121-00002	62000	PASTOS PERMANENTES DE 5 O MAS AÑOS-SIN VARIEDAD	S	0,02

(1) Con incidencias que retienen pago o deniegan el expediente.
 (2) Se calcula sobre superficie declarada admisible.
 (3) Aplicación del artículo 16 bis del RD 147/2023.
 (4) Expediente con algunos recintos de pastos permanentes ubicados en espacios protegidos donde la carga ganadera mínima será 0,1 UGM/ha.

Puede verificar la integridad de una copia de este documento mediante la lectura del código QR adjunto o mediante el acceso a la dirección https://ws050.juntadeandalucia.es/verificarFirma indicando el código de VERIFICACIÓN			
FIRMADO POR	JUAN JOSE SOLER GARCIA ROCIO GUIJARRO MILLAN	20/02/2025	
VERIFICACIÓN	Pk2jmQ3ESFH4J84V5UNKP32UXX5TB9	PÁG. 197/1379	



Recintos Determinados para el Cálculo de Garga Ganadera

REF.	REFERENCIA SIGPAC	CULTIVO	DESCRIPCIÓN CULTIVO	S/R	SUP. PROPUESTA (ha)
6936264	18-096-016-00043-00001	62000	PASTOS PERMANENTES DE 5 O MAS AÑOS-SIN VARIEDAD	S	1,72
6936265	18-096-016-00044-00001	62000	PASTOS PERMANENTES DE 5 O MAS AÑOS-SIN VARIEDAD	S	0,32
6936266	18-096-016-00120-00001	62000	PASTOS PERMANENTES DE 5 O MAS AÑOS-SIN VARIEDAD	S	0,32
6936267	18-096-016-00024-00001	62000	PASTOS PERMANENTES DE 5 O MAS AÑOS-SIN VARIEDAD	S	0,58
6936268	18-096-016-00109-00001	62000	PASTOS PERMANENTES DE 5 O MAS AÑOS-SIN VARIEDAD	S	0,32
6936269	18-096-016-00104-00003	62000	PASTOS PERMANENTES DE 5 O MAS AÑOS-SIN VARIEDAD	S	7,81
6936270	18-096-013-00053-00001	62000	PASTOS PERMANENTES DE 5 O MAS AÑOS-SIN VARIEDAD	S	12,39
6936271	18-096-013-00061-00002	62000	PASTOS PERMANENTES DE 5 O MAS AÑOS-SIN VARIEDAD	S	2,36
6936272	18-096-016-00084-00003	62000	PASTOS PERMANENTES DE 5 O MAS AÑOS-SIN VARIEDAD	S	0,02
6936273	18-096-013-00036-00001	62000	PASTOS PERMANENTES DE 5 O MAS AÑOS-SIN VARIEDAD	S	1,50
6936274	18-096-016-00103-00001	62000	PASTOS PERMANENTES DE 5 O MAS AÑOS-SIN VARIEDAD	S	0,44
6936275	18-096-013-00040-00001	62000	PASTOS PERMANENTES DE 5 O MAS AÑOS-SIN VARIEDAD	S	1,17
7452331	18-096-007-00009-00001	62000	PASTOS PERMANENTES DE 5 O MAS AÑOS-SIN VARIEDAD	S	5,61
7452335	18-096-007-00013-00001	62000	PASTOS PERMANENTES DE 5 O MAS AÑOS-SIN VARIEDAD	S	4,21
7452336	18-096-007-00021-00002	62000	PASTOS PERMANENTES DE 5 O MAS AÑOS-SIN VARIEDAD	S	0,19
7452337	18-096-007-00019-00001	62000	PASTOS PERMANENTES DE 5 O MAS AÑOS-SIN VARIEDAD	S	1,29
7452338	18-096-007-00021-00001	62000	PASTOS PERMANENTES DE 5 O MAS AÑOS-SIN VARIEDAD	S	1,68
7452342	18-096-013-00048-00001	62000	PASTOS PERMANENTES DE 5 O MAS AÑOS-SIN VARIEDAD	S	11,36
7452349	18-096-026-00001-00001	62000	PASTOS PERMANENTES DE 5 O MAS AÑOS-SIN VARIEDAD	S	0,59
7452350	18-096-026-00007-00001	62000	PASTOS PERMANENTES DE 5 O MAS AÑOS-SIN VARIEDAD	S	20,37
7452351	18-096-026-00001-00002	62000	PASTOS PERMANENTES DE 5 O MAS AÑOS-SIN VARIEDAD	S	0,25
7452352	18-096-026-00002-00001	62000	PASTOS PERMANENTES DE 5 O MAS AÑOS-SIN VARIEDAD	S	7,32

(1) Con incidencias que retienen pago o deniegan el expediente.

(2) Se calcula sobre superficie declarada admisible.

(3) Aplicación del artículo 16 bis del RD 147/2023.

(4) Expediente con algunos recintos de pastos permanentes ubicados en espacios protegidos donde la carga ganadera mínima será 0,1 UGM/ha.

Puede verificar la integridad de una copia de este documento mediante la lectura del código QR adjunto o mediante el acceso a la dirección <https://ws050.juntadeandalucia.es/verificarFirma> indicando el código de VERIFICACIÓN

FIRMADO POR	JUAN JOSE SOLER GARCIA	20/02/2025	
	ROCIO GUIJARRO MILLAN		
VERIFICACIÓN	Pk2jmQ3ESFH4J84V5UNKP32UXX5TB9	PÁG. 198/1379	



APELLIDOS Y NOMBRE / RAZÓN SOCIAL

BAÑOS SANCHEZ ROSA MARIA

NIF

****2177*

EXPEDIENTE

1103853

RESOLUCIÓN

CONCESIÓN DE LA AYUDA

DATOS DE MANTENIMIENTO UNIDADES

GRUPO DE PAGO	Sup. Dec. Admisible	Sup. Propuesta	Sobredecl.	% Sobredecl.
ZONAS DE LIMITACIONES ESPECIFICAS	1,62	1,62	0,00	0,00

APLICACIÓN DE REDUCCIONES Y PENALIZACIONES (%)

Criterios de subvencionabilidad (1)	Presentación tardía	Omisión declaración	Condicionalidad
0,00	0,00	0,00	0,00

IMPORTE (Euros)

Calculado(2)	Reducción	Penalización	Reducción Penalización (3)	Penalización adicional	Propuesto	FEADER	MAPA	CAPADR
207,36 €	0,00 €	0,00 €	0,00 €	0,00 €	207,36 €	176,26 €	20,34 €	10,76 €
Importe Unitario:	128,00 €	Nuevo Importe Unitario:	128,00 €					

RECINTOS PROPUESTOS

REF.	REFERENCIA SIGPAC	CULTIVO	S/R	USO SIGPAC	Sup. Dec. admisible	Sup. Campo	Sup. Determ.	Sup. Propuesta
-1820127	18-187-006-00217-0018	FRUTAL - HUERTA	S		0,22		0,22	0,22
-1820126	18-187-006-00217-0017	HUERTA	S		0,06		0,06	0,06
-1820125	18-187-006-00214-0008	OTROS FRUTALES	S		0,03		0,03	0,03
1700000005418685	18-187-006-00217-0008	OTROS FRUTALES	S		0,07		0,07	0,07
1700000005418687	18-187-006-00217-0009	OTROS FRUTALES	S		0,04		0,04	0,04
1700000005418688	18-187-006-00217-0011	NARANJO-MANDARINO	S		0,05		0,05	0,05
1700000005418689	18-187-006-00217-0012	NARANJO-MANDARINO	S		0,09		0,09	0,09
1700000005418691	18-187-006-00232-0002	OLIVAR	S		0,08		0,08	0,08
1700000005418693	18-187-006-00217-0005	HIGUERA	R		0,16		0,16	0,16
1700000005418696	18-187-006-00217-0006	HUERTA	R		0,10		0,10	0,10
1700000005418697	18-187-006-00217-0015	HUERTA	R		0,03		0,03	0,03
1700000005418702	18-187-006-00214-0002	OLIVAR	R		0,69		0,69	0,69

(1) Con incidencias que retienen pago o deniegan el expediente.

(2) Se calcula sobre superficie declarada admisible.

(3) Aplicación del artículo 16 bis del RD 147/2023.

(4) Expediente con algunos recintos de pastos permanentes ubicados en espacios protegidos donde la carga ganadera mínima será 0,1 UGM/ha.

Puede verificar la integridad de una copia de este documento mediante la lectura del código QR adjunto o mediante el acceso a la dirección <https://ws050.juntadeandalucia.es/verificarFirma> indicando el código de VERIFICACIÓN

FIRMADO POR	JUAN JOSE SOLER GARCIA	20/02/2025
	ROCIO GUIJARRO MILLAN	
VERIFICACIÓN	Pk2jmQ3ESFH4J84V5UNKP32UXX5TB9	PÁG. 199/1379





INCIDENCIAS

INCIDENCIA DESCRIPCIÓN

- 86119 Carga ganadera NO cumple con el valor mínimo de 0,2 UGM/ha.
 Recinto:18-187-006-00214-00004 Cultivo:62000 PASTOS PERMANENTES DE 5 O MAS AÑOS-SIN VARIEDAD Secano Carga Ganadera:0
 Recinto:18-187-006-00214-00007 Cultivo:62000 PASTOS PERMANENTES DE 5 O MAS AÑOS-SIN VARIEDAD Secano Carga Ganadera:0
 Recinto:18-187-006-00217-00003 Cultivo:62000 PASTOS PERMANENTES DE 5 O MAS AÑOS-SIN VARIEDAD Secano Carga Ganadera:0
 Recinto:18-187-006-00217-00004 Cultivo:62000 PASTOS PERMANENTES DE 5 O MAS AÑOS-SIN VARIEDAD Secano Carga Ganadera:0
 Recinto:18-187-006-00232-00003 Cultivo:62000 PASTOS PERMANENTES DE 5 O MAS AÑOS-SIN VARIEDAD Secano Carga Ganadera:0
- 86121 Recinto superficie forrajera que no realiza la actividad de producción de pastoreo.
 Recinto:18-187-006-00214-00004 Cultivo:62000 PASTOS PERMANENTES DE 5 O MAS AÑOS-SIN VARIEDAD Secano Actividad Agraria del recinto:2
 Recinto:18-187-006-00214-00007 Cultivo:62000 PASTOS PERMANENTES DE 5 O MAS AÑOS-SIN VARIEDAD Secano Actividad Agraria del recinto:2
 Recinto:18-187-006-00217-00003 Cultivo:62000 PASTOS PERMANENTES DE 5 O MAS AÑOS-SIN VARIEDAD Secano Actividad Agraria del recinto:2
 Recinto:18-187-006-00217-00004 Cultivo:62000 PASTOS PERMANENTES DE 5 O MAS AÑOS-SIN VARIEDAD Secano Actividad Agraria del recinto:2
 Recinto:18-187-006-00232-00003 Cultivo:62000 PASTOS PERMANENTES DE 5 O MAS AÑOS-SIN VARIEDAD Secano Actividad Agraria del recinto:2
- 86122 Recinto superficie forrajera que realiza la actividad de producción de pastoreo y no declara el o los códigos del Registro de Explotaciones Ganaderas de Andalucía, REGA.
 Recinto:18-187-006-00214-00004 Cultivo:62000 PASTOS PERMANENTES DE 5 O MAS AÑOS-SIN VARIEDAD Secano
 Recinto:18-187-006-00214-00007 Cultivo:62000 PASTOS PERMANENTES DE 5 O MAS AÑOS-SIN VARIEDAD Secano
 Recinto:18-187-006-00232-00003 Cultivo:62000 PASTOS PERMANENTES DE 5 O MAS AÑOS-SIN VARIEDAD Secano
 Recinto:18-187-006-00217-00004 Cultivo:62000 PASTOS PERMANENTES DE 5 O MAS AÑOS-SIN VARIEDAD Secano
 Recinto:18-187-006-00232-00003 Cultivo:62000 PASTOS PERMANENTES DE 5 O MAS AÑOS-SIN VARIEDAD Secano
- 86124 Recinto de forrajera para Cálculo de Carga Ganadera que No pertenece a Explotación.
 Recinto:18-187-006-00214-00004 Cultivo:62000 PASTOS PERMANENTES DE 5 O MAS AÑOS-SIN VARIEDAD Secano
 Recinto:18-187-006-00214-00007 Cultivo:62000 PASTOS PERMANENTES DE 5 O MAS AÑOS-SIN VARIEDAD Secano
 Recinto:18-187-006-00217-00003 Cultivo:62000 PASTOS PERMANENTES DE 5 O MAS AÑOS-SIN VARIEDAD Secano
 Recinto:18-187-006-00217-00004 Cultivo:62000 PASTOS PERMANENTES DE 5 O MAS AÑOS-SIN VARIEDAD Secano
 Recinto:18-187-006-00232-00003 Cultivo:62000 PASTOS PERMANENTES DE 5 O MAS AÑOS-SIN VARIEDAD Secano

Datos considerados para el Cálculo de la Carga Ganadera del expediente

Superficie determinada para Cálculo Carga Ganadera: 0,00 ha
Carga Ganadera del Expediente: 0,00 ugm/ha

Incidenias de carga ganadera

INCIDENCIA DESCRIPCIÓN

- 86122 Recinto superficie forrajera que realiza la actividad de producción de pastoreo y no declara el o los códigos del Registro de Explotaciones Ganaderas de Andalucía, REGA.
 Recinto:18-187-006-00214-00004 Cultivo:62000 PASTOS PERMANENTES DE 5 O MAS AÑOS-SIN VARIEDAD Secano
 Recinto:18-187-006-00217-00004 Cultivo:62000 PASTOS PERMANENTES DE 5 O MAS AÑOS-SIN VARIEDAD Secano
 Recinto:18-187-006-00232-00003 Cultivo:62000 PASTOS PERMANENTES DE 5 O MAS AÑOS-SIN VARIEDAD Secano
 Recinto:18-187-006-00217-00003 Cultivo:62000 PASTOS PERMANENTES DE 5 O MAS AÑOS-SIN VARIEDAD Secano
 Recinto:18-187-006-00214-00007 Cultivo:62000 PASTOS PERMANENTES DE 5 O MAS AÑOS-SIN VARIEDAD Secano
- 86124 Recinto de forrajera para Cálculo de Carga Ganadera que No pertenece a Explotación.
 Recinto:18-187-006-00214-00004 Cultivo:62000 PASTOS PERMANENTES DE 5 O MAS AÑOS-SIN VARIEDAD Secano
 Recinto:18-187-006-00217-00004 Cultivo:62000 PASTOS PERMANENTES DE 5 O MAS AÑOS-SIN VARIEDAD Secano
 Recinto:18-187-006-00232-00003 Cultivo:62000 PASTOS PERMANENTES DE 5 O MAS AÑOS-SIN VARIEDAD Secano
 Recinto:18-187-006-00217-00003 Cultivo:62000 PASTOS PERMANENTES DE 5 O MAS AÑOS-SIN VARIEDAD Secano
 Recinto:18-187-006-00214-00007 Cultivo:62000 PASTOS PERMANENTES DE 5 O MAS AÑOS-SIN VARIEDAD Secano
- 86128 Recinto de Forrajeras que no ha contabilizado para Carga Ganadera por no tener una explotación válida para el cálculo de la Carga Ganadera
 Recinto:18-187-006-00214-00004 Cultivo:62 PASTOS PERMANENTES DE 5 O MAS AÑOS-

(1) Con incidencias que retienen pago o deniegan el expediente.
 (2) Se calcula sobre superficie declarada admisible.
 (3) Aplicación del artículo 16 bis del RD 147/2023.
 (4) Expediente con algunos recintos de pastos permanentes ubicados en espacios protegidos donde la carga ganadera mínima será 0,1 UGM/ha.

Puede verificar la integridad de una copia de este documento mediante la lectura del código QR adjunto o mediante el acceso a la dirección https://ws050.juntadeandalucia.es/verificarFirma indicando el código de VERIFICACIÓN			
FIRMADO POR	JUAN JOSE SOLER GARCIA	20/02/2025	
	ROCIO GUIJARRO MILLAN		
VERIFICACIÓN	Pk2jmQ3ESFH4J84V5UNKP32UXX5TB9	PÁG. 200/1379	



	Recinto:18-187-006-00217-00004	Cultivo:62	PASTOS PERMANENTES DE 5 O MAS AÑOS-
	Recinto:18-187-006-00232-00003	Cultivo:62	PASTOS PERMANENTES DE 5 O MAS AÑOS-
	Recinto:18-186-002-00228-00005	Cultivo:62	PASTOS PERMANENTES DE 5 O MAS AÑOS-
	Recinto:18-187-006-00217-00003	Cultivo:62	PASTOS PERMANENTES DE 5 O MAS AÑOS-
	Recinto:18-187-006-00214-00007	Cultivo:62	PASTOS PERMANENTES DE 5 O MAS AÑOS-
86132	Recinto superficie forrajera que no realiza la actividad de producción de pastoreo.		
	Recinto:18-187-006-00214-00004	Cultivo:62000	PASTOS PERMANENTES DE 5 O MAS AÑOS-SIN VARIEDAD Secano
	Recinto:18-187-006-00217-00004	Cultivo:62000	PASTOS PERMANENTES DE 5 O MAS AÑOS-SIN VARIEDAD Secano
	Recinto:18-187-006-00232-00003	Cultivo:62000	PASTOS PERMANENTES DE 5 O MAS AÑOS-SIN VARIEDAD Secano
	Recinto:18-187-006-00217-00003	Cultivo:62000	PASTOS PERMANENTES DE 5 O MAS AÑOS-SIN VARIEDAD Secano
	Recinto:18-187-006-00214-00007	Cultivo:62000	PASTOS PERMANENTES DE 5 O MAS AÑOS-SIN VARIEDAD Secano
86133	Recinto de forrajera No solicitado para Cálculo de Carga Ganadera que No pertenece a Explotación.		
	Recinto:18-186-002-00228-00005	Cultivo:62000	PASTOS PERMANENTES DE 5 O MAS AÑOS-SIN VARIEDAD Secano

(1) Con incidencias que retienen pago o deniegan el expediente.

(2) Se calcula sobre superficie declarada admisible.

(3) Aplicación del artículo 16 bis del RD 147/2023.

(4) Expediente con algunos recintos de pastos permanentes ubicados en espacios protegidos donde la carga ganadera mínima será 0,1 UGM/ha.

<p>Puede verificar la integridad de una copia de este documento mediante la lectura del código QR adjunto o mediante el acceso a la dirección https://ws050.juntadeandalucia.es/verificarFirma indicando el código de VERIFICACIÓN</p>			
FIRMADO POR	<p>JUAN JOSE SOLER GARCIA ROCIO GUIJARRO MILLAN</p>	20/02/2025	
VERIFICACIÓN	<p>Pk2jmQ3ESFH4J84V5UNKP32UXX5TB9</p>	PÁG. 201/1379	



APELLIDOS Y NOMBRE / RAZÓN SOCIAL

BARBERO OLVERA JOSE ANTONIO

NIF
****9103*

EXPEDIENTE
1043736

RESOLUCIÓN
CONCESIÓN DE LA AYUDA

DATOS DE MANTENIMIENTO UNIDADES

GRUPO DE PAGO

ZONAS DE LIMITACIONES ESPECIFICAS

Sup. Dec. Admisible	Sup. Propuesta	Sobredecl.	% Sobredecl.
2,50	2,50	0,00	0,00

APLICACIÓN DE REDUCCIONES Y PENALIZACIONES (%)

Criterios de subvencionabilidad (1)	Presentación tardía	Omisión declaración	Condicionalidad
0,00	0,00	0,00	0,00

IMPORTE (Euros)

Calculado(2)	Reducción	Penalización	Reducción Penalización (3)	Penalización adicional	Propuesto	FEADER	MAPA	CAPADR
320,00 €	0,00 €	0,00 €	0,00 €	0,00 €	320,00 €	272,00 €	16,61 €	31,39 €
Importe Unitario:	128,00 €	Nuevo Importe Unitario:	128,00 €					

RECINTOS PROPUESTOS

REF.	REFERENCIA SIGPAC	CULTIVO	S/R	USO SIGPAC	Sup. Dec. admisible	Sup. Campo	Sup. Determ.	Sup. Propuesta
1700000005603644	18-031-012-00017-0004	HIGUERA	S		0,06		0,06	0,06
1700000005603645	18-031-012-00018-0002	CENTENO	R		0,34		0,34	0,34
1700000005603646	18-031-012-00017-0005	TOMATE	R		0,69		0,69	0,69
1700000005603653	18-031-012-00017-0006	CEBADA	S		1,41		1,41	1,41

(1) Con incidencias que retienen pago o deniegan el expediente.

(2) Se calcula sobre superficie declarada admisible.

(3) Aplicación del artículo 16 bis del RD 147/2023.

(4) Expediente con algunos recintos de pastos permanentes ubicados en espacios protegidos donde la carga ganadera mínima será 0,1 UGM/ha.

Puede verificar la integridad de una copia de este documento mediante la lectura del código QR adjunto o mediante el acceso a la dirección <https://ws050.juntadeandalucia.es/verificarFirma> indicando el código de VERIFICACIÓN

FIRMADO POR	JUAN JOSE SOLER GARCIA	20/02/2025
	ROCIO GUIJARRO MILLAN	
VERIFICACIÓN	Pk2jmQ3ESFH4J84V5UNKP32UXX5TB9	PÁG. 202/1379





APELLIDOS Y NOMBRE / RAZÓN SOCIAL

BEAS JABALERA JOSE

NIF
****2624*

EXPEDIENTE
1044848

RESOLUCIÓN
CONCESIÓN DE LA AYUDA

DATOS DE MANTENIMIENTO UNIDADES

GRUPO DE PAGO	Sup. Dec. Admisible	Sup. Propuesta	Sobredecl.	% Sobredecl.
ZONAS DE LIMITACIONES ESPECIFICAS	1,42	1,42	0,00	0,00

APLICACIÓN DE REDUCCIONES Y PENALIZACIONES (%)

Criterios de subvencionabilidad (1)	Presentación tardía	Omisión declaración	Condicionalidad
0,00	0,00	1,00	0,00

IMPORTE (Euros)

Calculado(2)	Reducción	Penalización	Reducción Penalización (3)	Penalización adicional	Propuesto	FEADER	MAPA	CAPADR
181,76 €	0,00 €	0,00 €	0,00 €	0,00 €	179,94 €	152,95 €	17,65 €	9,34 €
Importe Unitario:	128,00 €	Nuevo Importe Unitario:	128,00 €					

RECINTOS PROPUESTOS

REF.	REFERENCIA SIGPAC	CULTIVO	S/R	USO SIGPAC	Sup. Dec. admisible	Sup. Campo	Sup. Determ.	Sup. Propuesta
1700000005266562	18-110-004-00168-0003	BARBECHO TRADICIONAL	R		0,17		0,17	0,17
1700000005266563	18-110-004-00162-0001	BARBECHO TRADICIONAL	R		0,02		0,02	0,02
1700000005266564	18-110-001-00037-0001	BARBECHO TRADICIONAL	R		0,21		0,21	0,21
1700000005266568	18-110-001-00016-0001	BARBECHO TRADICIONAL	R		1,02		1,02	1,02

(1) Con incidencias que retienen pago o deniegan el expediente.

(2) Se calcula sobre superficie declarada admisible.

(3) Aplicación del artículo 16 bis del RD 147/2023.

(4) Expediente con algunos recintos de pastos permanentes ubicados en espacios protegidos donde la carga ganadera mínima será 0,1 UGM/ha.

Puede verificar la integridad de una copia de este documento mediante la lectura del código QR adjunto o mediante el acceso a la dirección <https://ws050.juntadeandalucia.es/verificarFirma> indicando el código de VERIFICACIÓN

FIRMADO POR	JUAN JOSE SOLER GARCIA	20/02/2025
	ROCIO GUIJARRO MILLAN	
VERIFICACIÓN	Pk2jmQ3ESFH4J84V5UNKP32UXX5TB9	PÁG. 203/1379





INCIDENCIAS

INCIDENCIA DESCRIPCIÓN

256	Solicitud con recintos no declarados en campaña actual con una reducción por omisión de superficie superior al 3% CÓDIGO PARA EL PORCENTAJE DE REDUCCIÓN POR OMISIÓN QUE CORRESPONDE A LA SOLICITUD:1
86119	Carga ganadera NO cumple con el valor mínimo de 0,2 UGM/ha. Recinto:18-110-004-00055-00001 Cultivo:62000 PASTOS PERMANENTES DE 5 O MAS AÑOS-SIN VARIEDAD Secano Carga Ganadera:0 Recinto:18-110-004-00057-00001 Cultivo:62000 PASTOS PERMANENTES DE 5 O MAS AÑOS-SIN VARIEDAD Secano Carga Ganadera:0 Recinto:18-110-004-00063-00001 Cultivo:62000 PASTOS PERMANENTES DE 5 O MAS AÑOS-SIN VARIEDAD Secano Carga Ganadera:0 Recinto:18-110-004-00063-00002 Cultivo:62000 PASTOS PERMANENTES DE 5 O MAS AÑOS-SIN VARIEDAD Secano Carga Ganadera:0 Recinto:18-110-004-00064-00003 Cultivo:62000 PASTOS PERMANENTES DE 5 O MAS AÑOS-SIN VARIEDAD Secano Carga Ganadera:0 Recinto:18-110-004-00064-00004 Cultivo:62000 PASTOS PERMANENTES DE 5 O MAS AÑOS-SIN VARIEDAD Secano Carga Ganadera:0 Recinto:18-110-004-00066-00003 Cultivo:62000 PASTOS PERMANENTES DE 5 O MAS AÑOS-SIN VARIEDAD Secano Carga Ganadera:0 Recinto:18-110-004-00066-00004 Cultivo:62000 PASTOS PERMANENTES DE 5 O MAS AÑOS-SIN VARIEDAD Secano Carga Ganadera:0 Recinto:18-110-004-00125-00001 Cultivo:62000 PASTOS PERMANENTES DE 5 O MAS AÑOS-SIN VARIEDAD Secano Carga Ganadera:0 Recinto:18-110-004-00147-00001 Cultivo:62000 PASTOS PERMANENTES DE 5 O MAS AÑOS-SIN VARIEDAD Secano Carga Ganadera:0 Recinto:18-110-004-00173-00001 Cultivo:62000 PASTOS PERMANENTES DE 5 O MAS AÑOS-SIN VARIEDAD Secano Carga Ganadera:0 Recinto:18-110-004-00179-00002 Cultivo:62000 PASTOS PERMANENTES DE 5 O MAS AÑOS-SIN VARIEDAD Secano Carga Ganadera:0 Recinto:18-110-004-00181-00002 Cultivo:62000 PASTOS PERMANENTES DE 5 O MAS AÑOS-SIN VARIEDAD Secano Carga Ganadera:0 Recinto:18-110-009-00161-00001 Cultivo:62000 PASTOS PERMANENTES DE 5 O MAS AÑOS-SIN VARIEDAD Secano Carga Ganadera:0
86122	Recinto superficie forrajera que realiza la actividad de producción de pastoreo y no declara el o los códigos del Registro de Explotaciones Ganaderas de Andalucía, REGA. Recinto:18-110-004-00055-00001 Cultivo:62000 PASTOS PERMANENTES DE 5 O MAS AÑOS-SIN VARIEDAD Secano Recinto:18-110-004-00057-00001 Cultivo:62000 PASTOS PERMANENTES DE 5 O MAS AÑOS-SIN VARIEDAD Secano Recinto:18-110-004-00063-00001 Cultivo:62000 PASTOS PERMANENTES DE 5 O MAS AÑOS-SIN VARIEDAD Secano Recinto:18-110-004-00063-00002 Cultivo:62000 PASTOS PERMANENTES DE 5 O MAS AÑOS-SIN VARIEDAD Secano Recinto:18-110-004-00064-00003 Cultivo:62000 PASTOS PERMANENTES DE 5 O MAS AÑOS-SIN VARIEDAD Secano Recinto:18-110-004-00064-00004 Cultivo:62000 PASTOS PERMANENTES DE 5 O MAS AÑOS-SIN VARIEDAD Secano Recinto:18-110-004-00066-00003 Cultivo:62000 PASTOS PERMANENTES DE 5 O MAS AÑOS-SIN VARIEDAD Secano Recinto:18-110-004-00066-00004 Cultivo:62000 PASTOS PERMANENTES DE 5 O MAS AÑOS-SIN VARIEDAD Secano Recinto:18-110-004-00125-00001 Cultivo:62000 PASTOS PERMANENTES DE 5 O MAS AÑOS-SIN VARIEDAD Secano Recinto:18-110-004-00147-00001 Cultivo:62000 PASTOS PERMANENTES DE 5 O MAS AÑOS-SIN VARIEDAD Secano Recinto:18-110-004-00173-00001 Cultivo:62000 PASTOS PERMANENTES DE 5 O MAS AÑOS-SIN VARIEDAD Secano Recinto:18-110-004-00179-00002 Cultivo:62000 PASTOS PERMANENTES DE 5 O MAS AÑOS-SIN VARIEDAD Secano Recinto:18-110-004-00181-00002 Cultivo:62000 PASTOS PERMANENTES DE 5 O MAS AÑOS-SIN VARIEDAD Secano Recinto:18-110-009-00161-00001 Cultivo:62000 PASTOS PERMANENTES DE 5 O MAS AÑOS-SIN VARIEDAD Secano
86124	Recinto de forrajera para Cálculo de Carga Ganadera que No pertenece a Explotación. Recinto:18-110-004-00055-00001 Cultivo:62000 PASTOS PERMANENTES DE 5 O MAS AÑOS-SIN VARIEDAD Secano Recinto:18-110-004-00057-00001 Cultivo:62000 PASTOS PERMANENTES DE 5 O MAS AÑOS-SIN VARIEDAD Secano Recinto:18-110-004-00063-00001 Cultivo:62000 PASTOS PERMANENTES DE 5 O MAS AÑOS-SIN VARIEDAD Secano Recinto:18-110-004-00063-00002 Cultivo:62000 PASTOS PERMANENTES DE 5 O MAS AÑOS-SIN VARIEDAD Secano Recinto:18-110-004-00064-00003 Cultivo:62000 PASTOS PERMANENTES DE 5 O MAS AÑOS-SIN VARIEDAD Secano Recinto:18-110-004-00064-00004 Cultivo:62000 PASTOS PERMANENTES DE 5 O MAS AÑOS-SIN VARIEDAD Secano Recinto:18-110-004-00066-00003 Cultivo:62000 PASTOS PERMANENTES DE 5 O MAS AÑOS-SIN VARIEDAD Secano Recinto:18-110-004-00066-00004 Cultivo:62000 PASTOS PERMANENTES DE 5 O MAS AÑOS-SIN VARIEDAD Secano Recinto:18-110-004-00125-00001 Cultivo:62000 PASTOS PERMANENTES DE 5 O MAS AÑOS-SIN VARIEDAD Secano Recinto:18-110-004-00147-00001 Cultivo:62000 PASTOS PERMANENTES DE 5 O MAS AÑOS-SIN VARIEDAD Secano Recinto:18-110-004-00173-00001 Cultivo:62000 PASTOS PERMANENTES DE 5 O MAS AÑOS-SIN VARIEDAD Secano Recinto:18-110-004-00179-00002 Cultivo:62000 PASTOS PERMANENTES DE 5 O MAS AÑOS-SIN VARIEDAD Secano

(1) Con incidencias que retienen pago o deniegan el expediente.
 (2) Se calcula sobre superficie declarada admisible.
 (3) Aplicación del artículo 16 bis del RD 147/2023.
 (4) Expediente con algunos recintos de pastos permanentes ubicados en espacios protegidos donde la carga ganadera mínima será 0,1 UGM/ha.

Puede verificar la integridad de una copia de este documento mediante la lectura del código QR adjunto o mediante el acceso a la dirección https://ws050.juntadeandalucia.es/verificarFirma indicando el código de VERIFICACIÓN			
FIRMADO POR	JUAN JOSE SOLER GARCIA ROCIO GUIJARRO MILLAN	20/02/2025	
VERIFICACIÓN	Pk2jmQ3ESFH4J84V5UNKP32UXX5TB9	PÁG. 204/1379	



INCIDENCIAS

INCIDENCIA DESCRIPCIÓN

Recinto:18-110-004-00181-00002 Cultivo:62000 PASTOS PERMANENTES DE 5 O MAS AÑOS-SIN VARIEDAD Secano
 Recinto:18-110-009-00161-00001 Cultivo:62000 PASTOS PERMANENTES DE 5 O MAS AÑOS-SIN VARIEDAD Secano

Datos considerados para el Cálculo de la Carga Ganadera del expediente

Superficie determinada para Cálculo Carga Ganadera: 0,00 ha
Carga Ganadera del Expediente: 0,00 ugm/ha

Incidenias de carga ganadera

INCIDENCIA DESCRIPCIÓN

86122 Recinto superficie forrajera que realiza la actividad de producción de pastoreo y no declara el o los códigos del Registro de Explotaciones Ganaderas de Andalucía, REGA.

Recinto:18-110-004-00057-00001 Cultivo:62000 PASTOS PERMANENTES DE 5 O MAS AÑOS-SIN VARIEDAD Secano
 Recinto:18-110-004-00063-00002 Cultivo:62000 PASTOS PERMANENTES DE 5 O MAS AÑOS-SIN VARIEDAD Secano
 Recinto:18-110-004-00064-00003 Cultivo:62000 PASTOS PERMANENTES DE 5 O MAS AÑOS-SIN VARIEDAD Secano
 Recinto:18-110-004-00063-00001 Cultivo:62000 PASTOS PERMANENTES DE 5 O MAS AÑOS-SIN VARIEDAD Secano
 Recinto:18-110-004-00064-00004 Cultivo:62000 PASTOS PERMANENTES DE 5 O MAS AÑOS-SIN VARIEDAD Secano
 Recinto:18-110-009-00161-00001 Cultivo:62000 PASTOS PERMANENTES DE 5 O MAS AÑOS-SIN VARIEDAD Secano
 Recinto:18-110-004-00066-00004 Cultivo:62000 PASTOS PERMANENTES DE 5 O MAS AÑOS-SIN VARIEDAD Secano
 Recinto:18-110-004-00066-00003 Cultivo:62000 PASTOS PERMANENTES DE 5 O MAS AÑOS-SIN VARIEDAD Secano
 Recinto:18-110-004-00125-00001 Cultivo:62000 PASTOS PERMANENTES DE 5 O MAS AÑOS-SIN VARIEDAD Secano
 Recinto:18-110-004-00179-00002 Cultivo:62000 PASTOS PERMANENTES DE 5 O MAS AÑOS-SIN VARIEDAD Secano
 Recinto:18-110-004-00181-00002 Cultivo:62000 PASTOS PERMANENTES DE 5 O MAS AÑOS-SIN VARIEDAD Secano
 Recinto:18-110-004-00147-00001 Cultivo:62000 PASTOS PERMANENTES DE 5 O MAS AÑOS-SIN VARIEDAD Secano
 Recinto:18-110-004-00173-00001 Cultivo:62000 PASTOS PERMANENTES DE 5 O MAS AÑOS-SIN VARIEDAD Secano
 Recinto:18-110-004-00055-00001 Cultivo:62000 PASTOS PERMANENTES DE 5 O MAS AÑOS-SIN VARIEDAD Secano

86124 Recinto de forrajera para Cálculo de Carga Ganadera que No pertenece a Explotación.

Recinto:18-110-004-00057-00001 Cultivo:62000 PASTOS PERMANENTES DE 5 O MAS AÑOS-SIN VARIEDAD Secano
 Recinto:18-110-004-00063-00002 Cultivo:62000 PASTOS PERMANENTES DE 5 O MAS AÑOS-SIN VARIEDAD Secano
 Recinto:18-110-004-00064-00003 Cultivo:62000 PASTOS PERMANENTES DE 5 O MAS AÑOS-SIN VARIEDAD Secano
 Recinto:18-110-004-00063-00001 Cultivo:62000 PASTOS PERMANENTES DE 5 O MAS AÑOS-SIN VARIEDAD Secano
 Recinto:18-110-004-00064-00004 Cultivo:62000 PASTOS PERMANENTES DE 5 O MAS AÑOS-SIN VARIEDAD Secano
 Recinto:18-110-009-00161-00001 Cultivo:62000 PASTOS PERMANENTES DE 5 O MAS AÑOS-SIN VARIEDAD Secano
 Recinto:18-110-004-00066-00004 Cultivo:62000 PASTOS PERMANENTES DE 5 O MAS AÑOS-SIN VARIEDAD Secano
 Recinto:18-110-004-00066-00003 Cultivo:62000 PASTOS PERMANENTES DE 5 O MAS AÑOS-SIN VARIEDAD Secano
 Recinto:18-110-004-00125-00001 Cultivo:62000 PASTOS PERMANENTES DE 5 O MAS AÑOS-SIN VARIEDAD Secano
 Recinto:18-110-004-00179-00002 Cultivo:62000 PASTOS PERMANENTES DE 5 O MAS AÑOS-SIN VARIEDAD Secano
 Recinto:18-110-004-00181-00002 Cultivo:62000 PASTOS PERMANENTES DE 5 O MAS AÑOS-SIN VARIEDAD Secano
 Recinto:18-110-004-00147-00001 Cultivo:62000 PASTOS PERMANENTES DE 5 O MAS AÑOS-SIN VARIEDAD Secano
 Recinto:18-110-004-00173-00001 Cultivo:62000 PASTOS PERMANENTES DE 5 O MAS AÑOS-SIN VARIEDAD Secano
 Recinto:18-110-004-00055-00001 Cultivo:62000 PASTOS PERMANENTES DE 5 O MAS AÑOS-SIN VARIEDAD Secano

86128 Recinto de Forrajeras que no ha contabilizado para Carga Ganadera por no tener una explotación válida para el cálculo de la Carga Ganadera

Recinto:18-091-024-00794-00005 Cultivo:62 PASTOS PERMANENTES DE 5 O MAS AÑOS-
 Recinto:18-059-029-00027-00003 Cultivo:62 PASTOS PERMANENTES DE 5 O MAS AÑOS-
 Recinto:18-059-019-00017-00004 Cultivo:62 PASTOS PERMANENTES DE 5 O MAS AÑOS-
 Recinto:18-006-001-05023-00007 Cultivo:62 PASTOS PERMANENTES DE 5 O MAS AÑOS-
 Recinto:18-110-004-00057-00001 Cultivo:62 PASTOS PERMANENTES DE 5 O MAS AÑOS-
 Recinto:18-110-004-00063-00002 Cultivo:62 PASTOS PERMANENTES DE 5 O MAS AÑOS-
 Recinto:18-110-004-00064-00003 Cultivo:62 PASTOS PERMANENTES DE 5 O MAS AÑOS-
 Recinto:18-110-004-00063-00001 Cultivo:62 PASTOS PERMANENTES DE 5 O MAS AÑOS-
 Recinto:18-110-004-00064-00004 Cultivo:62 PASTOS PERMANENTES DE 5 O MAS AÑOS-
 Recinto:18-110-009-00161-00001 Cultivo:62 PASTOS PERMANENTES DE 5 O MAS AÑOS-
 Recinto:18-110-004-00066-00004 Cultivo:62 PASTOS PERMANENTES DE 5 O MAS AÑOS-
 Recinto:18-110-004-00066-00003 Cultivo:62 PASTOS PERMANENTES DE 5 O MAS AÑOS-
 Recinto:18-110-004-00125-00001 Cultivo:62 PASTOS PERMANENTES DE 5 O MAS AÑOS-
 Recinto:18-091-024-00794-00002 Cultivo:62 PASTOS PERMANENTES DE 5 O MAS AÑOS-

(1) Con incidencias que retienen pago o deniegan el expediente.

(2) Se calcula sobre superficie declarada admisible.

(3) Aplicación del artículo 16 bis del RD 147/2023.

(4) Expediente con algunos recintos de pastos permanentes ubicados en espacios protegidos donde la carga ganadera mínima será 0,1 UGM/ha.

Puede verificar la integridad de una copia de este documento mediante la lectura del código QR adjunto o mediante el acceso a la dirección <https://ws050.juntadeandalucia.es/verificarFirma> indicando el código de VERIFICACIÓN

FIRMADO POR	JUAN JOSE SOLER GARCIA	20/02/2025	
	ROCIO GUIJARRO MILLAN		
VERIFICACIÓN	Pk2jmQ3ESFH4J84V5UNKP32UXX5TB9	PÁG. 205/1379	



	Recinto:18-006-004-05052-00001	Cultivo:62 PASTOS PERMANENTES DE 5 O MAS AÑOS-
	Recinto:18-006-004-05048-00001	Cultivo:62 PASTOS PERMANENTES DE 5 O MAS AÑOS-
	Recinto:18-006-004-05036-00001	Cultivo:62 PASTOS PERMANENTES DE 5 O MAS AÑOS-
	Recinto:18-006-004-05035-00001	Cultivo:62 PASTOS PERMANENTES DE 5 O MAS AÑOS-
	Recinto:18-006-004-05105-00005	Cultivo:62 PASTOS PERMANENTES DE 5 O MAS AÑOS-
	Recinto:18-006-004-05080-00001	Cultivo:62 PASTOS PERMANENTES DE 5 O MAS AÑOS-
	Recinto:18-006-004-05069-00001	Cultivo:62 PASTOS PERMANENTES DE 5 O MAS AÑOS-
	Recinto:18-006-004-05069-00002	Cultivo:62 PASTOS PERMANENTES DE 5 O MAS AÑOS-
	Recinto:18-110-004-00179-00002	Cultivo:62 PASTOS PERMANENTES DE 5 O MAS AÑOS-
	Recinto:18-110-004-00181-00002	Cultivo:62 PASTOS PERMANENTES DE 5 O MAS AÑOS-
	Recinto:18-110-004-00147-00001	Cultivo:62 PASTOS PERMANENTES DE 5 O MAS AÑOS-
	Recinto:18-110-004-00173-00001	Cultivo:62 PASTOS PERMANENTES DE 5 O MAS AÑOS-
	Recinto:18-006-004-00075-00004	Cultivo:62 PASTOS PERMANENTES DE 5 O MAS AÑOS-
	Recinto:18-006-004-00109-00003	Cultivo:62 PASTOS PERMANENTES DE 5 O MAS AÑOS-
	Recinto:18-006-001-05023-00001	Cultivo:62 PASTOS PERMANENTES DE 5 O MAS AÑOS-
	Recinto:18-006-004-05005-00001	Cultivo:62 PASTOS PERMANENTES DE 5 O MAS AÑOS-
	Recinto:18-006-004-05029-00001	Cultivo:62 PASTOS PERMANENTES DE 5 O MAS AÑOS-
	Recinto:18-006-004-00109-00002	Cultivo:62 PASTOS PERMANENTES DE 5 O MAS AÑOS-
	Recinto:18-006-004-00110-00004	Cultivo:62 PASTOS PERMANENTES DE 5 O MAS AÑOS-
	Recinto:18-006-004-05030-00001	Cultivo:62 PASTOS PERMANENTES DE 5 O MAS AÑOS-
	Recinto:18-091-024-00788-00001	Cultivo:62 PASTOS PERMANENTES DE 5 O MAS AÑOS-
	Recinto:18-091-024-00788-00002	Cultivo:62 PASTOS PERMANENTES DE 5 O MAS AÑOS-
	Recinto:18-091-024-00800-00002	Cultivo:62 PASTOS PERMANENTES DE 5 O MAS AÑOS-
	Recinto:18-091-024-00860-00003	Cultivo:62 PASTOS PERMANENTES DE 5 O MAS AÑOS-
	Recinto:18-110-004-00055-00001	Cultivo:62 PASTOS PERMANENTES DE 5 O MAS AÑOS-
	Recinto:18-006-004-05213-00001	Cultivo:62 PASTOS PERMANENTES DE 5 O MAS AÑOS-
86132	Recinto superficie forrajera que no realiza la actividad de producción de pastoreo.	
	Recinto:18-110-004-00168-00003	Cultivo:20000 BARBECHO TRADICIONAL-SIN VARIEDAD Regadío
	Recinto:18-110-004-00162-00001	Cultivo:20000 BARBECHO TRADICIONAL-SIN VARIEDAD Regadío
	Recinto:18-110-001-00037-00001	Cultivo:20000 BARBECHO TRADICIONAL-SIN VARIEDAD Regadío
	Recinto:18-110-001-00016-00001	Cultivo:20000 BARBECHO TRADICIONAL-SIN VARIEDAD Regadío
86133	Recinto de forrajera No solicitado para Cálculo de Carga Ganadera que No pertenece a Explotación.	
	Recinto:18-091-024-00794-00005	Cultivo:62000 PASTOS PERMANENTES DE 5 O MAS AÑOS-SIN VARIEDAD Secano
	Recinto:18-059-029-00027-00003	Cultivo:62000 PASTOS PERMANENTES DE 5 O MAS AÑOS-SIN VARIEDAD Secano
	Recinto:18-059-019-00017-00004	Cultivo:62000 PASTOS PERMANENTES DE 5 O MAS AÑOS-SIN VARIEDAD Secano
	Recinto:18-006-001-05023-00007	Cultivo:62000 PASTOS PERMANENTES DE 5 O MAS AÑOS-SIN VARIEDAD Secano
	Recinto:18-091-024-00794-00002	Cultivo:62000 PASTOS PERMANENTES DE 5 O MAS AÑOS-SIN VARIEDAD Secano
	Recinto:18-006-004-05052-00001	Cultivo:62000 PASTOS PERMANENTES DE 5 O MAS AÑOS-SIN VARIEDAD Secano
	Recinto:18-006-004-05048-00001	Cultivo:62000 PASTOS PERMANENTES DE 5 O MAS AÑOS-SIN VARIEDAD Secano
	Recinto:18-006-004-05036-00001	Cultivo:62000 PASTOS PERMANENTES DE 5 O MAS AÑOS-SIN VARIEDAD Secano
	Recinto:18-006-004-05035-00001	Cultivo:62000 PASTOS PERMANENTES DE 5 O MAS AÑOS-SIN VARIEDAD Secano
	Recinto:18-006-004-05105-00005	Cultivo:62000 PASTOS PERMANENTES DE 5 O MAS AÑOS-SIN VARIEDAD Secano
	Recinto:18-006-004-05080-00001	Cultivo:62000 PASTOS PERMANENTES DE 5 O MAS AÑOS-SIN VARIEDAD Secano
	Recinto:18-006-004-05069-00001	Cultivo:62000 PASTOS PERMANENTES DE 5 O MAS AÑOS-SIN VARIEDAD Secano
	Recinto:18-006-004-05069-00002	Cultivo:62000 PASTOS PERMANENTES DE 5 O MAS AÑOS-SIN VARIEDAD Secano
	Recinto:18-006-004-00075-00004	Cultivo:62000 PASTOS PERMANENTES DE 5 O MAS AÑOS-SIN VARIEDAD Secano
	Recinto:18-006-004-00109-00003	Cultivo:62000 PASTOS PERMANENTES DE 5 O MAS AÑOS-SIN VARIEDAD Secano
	Recinto:18-006-001-05023-00001	Cultivo:62000 PASTOS PERMANENTES DE 5 O MAS AÑOS-SIN VARIEDAD Secano
	Recinto:18-006-004-05005-00001	Cultivo:62000 PASTOS PERMANENTES DE 5 O MAS AÑOS-SIN VARIEDAD Regadío
	Recinto:18-006-004-05029-00001	Cultivo:62000 PASTOS PERMANENTES DE 5 O MAS AÑOS-SIN VARIEDAD Secano
	Recinto:18-006-004-00109-00002	Cultivo:62000 PASTOS PERMANENTES DE 5 O MAS AÑOS-SIN VARIEDAD Secano
	Recinto:18-006-004-00110-00004	Cultivo:62000 PASTOS PERMANENTES DE 5 O MAS AÑOS-SIN VARIEDAD Secano
	Recinto:18-006-004-05030-00001	Cultivo:62000 PASTOS PERMANENTES DE 5 O MAS AÑOS-SIN VARIEDAD Secano
	Recinto:18-091-024-00788-00001	Cultivo:62000 PASTOS PERMANENTES DE 5 O MAS AÑOS-SIN VARIEDAD Secano
	Recinto:18-091-024-00788-00002	Cultivo:62000 PASTOS PERMANENTES DE 5 O MAS AÑOS-SIN VARIEDAD Secano
	Recinto:18-091-024-00800-00002	Cultivo:62000 PASTOS PERMANENTES DE 5 O MAS AÑOS-SIN VARIEDAD Secano
	Recinto:18-091-024-00860-00003	Cultivo:62000 PASTOS PERMANENTES DE 5 O MAS AÑOS-SIN VARIEDAD Secano
	Recinto:18-006-004-05213-00001	Cultivo:62000 PASTOS PERMANENTES DE 5 O MAS AÑOS-SIN VARIEDAD Secano

(1) Con incidencias que retienen pago o deniegan el expediente.

(2) Se calcula sobre superficie declarada admisible.

(3) Aplicación del artículo 16 bis del RD 147/2023.

(4) Expediente con algunos recintos de pastos permanentes ubicados en espacios protegidos donde la carga ganadera mínima será 0,1 UGM/ha.

Puede verificar la integridad de una copia de este documento mediante la lectura del código QR adjunto o mediante el acceso a la dirección https://ws050.juntadeandalucia.es/verificarFirma indicando el código de VERIFICACIÓN			
FIRMADO POR	JUAN JOSE SOLER GARCIA	20/02/2025	
	ROCIO GUIJARRO MILLAN		
VERIFICACIÓN	Pk2jmQ3ESFH4J84V5UNKP32UXX5TB9	PÁG. 206/1379	



APELLIDOS Y NOMBRE / RAZÓN SOCIAL

BENITEZ BOLIVAR MIGUEL ANGEL

NIF
****5985*

EXPEDIENTE
1145374

RESOLUCIÓN
DENEGACIÓN DE LA AYUDA

DATOS DE MANTENIMIENTO UNIDADES

<u>GRUPO DE PAGO</u>	<u>Sup. Dec. Admisible</u>	<u>Sup. Propuesta</u>	<u>Sobredecl.</u>	<u>% Sobredecl.</u>
ZONAS DE LIMITACIONES ESPECIFICAS	0,00	0,00	0,00	0,00

APLICACIÓN DE REDUCCIONES Y PENALIZACIONES (%)

<u>Criterios de subvencionabilidad (1)</u>	<u>Presentación tardía</u>	<u>Omisión declaración</u>	<u>Condicionabilidad</u>
100,00	0,00	0,00	0,00

IMPORTE (Euros)

<u>Calculado(2)</u>	<u>Reducción</u>	<u>Penalización</u>	<u>Reducción Penalización (3)</u>	<u>Penalización adicional</u>	<u>Propuesto</u>	<u>FEADER</u>	<u>MAPA</u>	<u>CAPADR</u>
0,00 €	0,00 €	0,00 €	0,00 €	0,00 €	0,00 €	0,00 €	0,00 €	0,00 €
<u>Importe Unitario:</u>	128,00 €	<u>Nuevo Importe Unitario:</u>	0,00 €					

INCIDENCIAS

INCIDENCIA DESCRIPCIÓN

74051	Solicitante de intervención 6613, que no declara ningun recinto en zona desfavorecida.
74053	Importe inferior a 100 Euros

(1) Con incidencias que retienen pago o deniegan el expediente.

(2) Se calcula sobre superficie declarada admisible.

(3) Aplicación del artículo 16 bis del RD 147/2023.

(4) Expediente con algunos recintos de pastos permanentes ubicados en espacios protegidos donde la carga ganadera mínima será 0,1 UGM/ha.

Puede verificar la integridad de una copia de este documento mediante la lectura del código QR adjunto o mediante el acceso a la dirección <https://ws050.juntadeandalucia.es/verificarFirma> indicando el código de VERIFICACIÓN

FIRMADO POR	JUAN JOSE SOLER GARCIA	20/02/2025	
	ROCIO GUIJARRO MILLAN		
VERIFICACIÓN	Pk2jmQ3ESFH4J84V5UNKP32UXX5TB9	PÁG. 207/1379	



APellidos y nombre / Razón social

BENITEZ GIL INMACULADA CONCEPCION

NIF

****3616*

EXPEDIENTE

1212294

RESOLUCIÓN

DENEGACIÓN DE LA AYUDA

DATOS DE MANTENIMIENTO UNIDADES

GRUPO DE PAGO	Sup. Dec. Admisible	Sup. Propuesta	Sobredecl.	% Sobredecl.
ZONAS DE LIMITACIONES ESPECIFICAS	0,00	0,00	0,00	0,00

APLICACIÓN DE REDUCCIONES Y PENALIZACIONES (%)

Criterios de subvencionabilidad (1)	Presentación tardía	Omisión declaración	Condicionalidad
100,00	0,00	0,00	0,00

IMPORTE (Euros)

Calculado(2)	Reducción	Penalización	Reducción Penalización (3)	Penalización adicional	Propuesto	FEADER	MAPA	CAPADR
0,00 €	0,00 €	0,00 €	0,00 €	0,00 €	0,00 €	0,00 €	0,00 €	0,00 €
Importe Unitario:	128,00 €	Nuevo Importe Unitario:	0,00 €					

RECINTOS PROPUESTOS

REF.	REFERENCIA SIGPAC	CULTIVO	S/R	USO SIGPAC	Sup. Dec. admisible	Sup. Campo	Sup. Determ.	Sup. Propuesta
-1616490	18-070-011-00114-0006	OLIVAR	S		0,13		0,13	0,13
-1616489	18-070-011-00114-0003	OLIVAR	S		0,11		0,11	0,11
-1604749	18-070-011-00114-0002	OLIVAR	S		1,01		1,01	1,01
170000006409853	18-070-004-00124-0001	OLIVAR	S		0,76		0,76	0,76

INCIDENCIAS

INCIDENCIA DESCRIPCIÓN

2454	Solicitante de intervención 6613 cuyo regimen de afiliacion a la SS no es ni el sistema especial agrario(cuenta ajena) ni autonomo con actividad agraria.
74018	Productor que no es agricultor a título principal, según los datos del ejercicio fiscal n-1 y seguridad socia.
74053	Importe inferior a 100 Euros

(1) Con incidencias que retienen pago o deniegan el expediente.

(2) Se calcula sobre superficie declarada admisible.

(3) Aplicación del artículo 16 bis del RD 147/2023.

(4) Expediente con algunos recintos de pastos permanentes ubicados en espacios protegidos donde la carga ganadera mínima será 0,1 UGM/ha.

Puede verificar la integridad de una copia de este documento mediante la lectura del código QR adjunto o mediante el acceso a la dirección <https://ws050.juntadeandalucia.es/verificarFirma> indicando el código de VERIFICACIÓN

FIRMADO POR	JUAN JOSE SOLER GARCIA	20/02/2025
	ROCIO GUIJARRO MILLAN	
VERIFICACIÓN	Pk2jmQ3ESFH4J84V5UNKP32UXX5TB9	PÁG. 208/1379



**APELLIDOS Y NOMBRE / RAZÓN SOCIAL**

BOLIVAR ANTEQUERA JOSE ENRIQUE

NIF

****4965*

EXPEDIENTE

1046538

RESOLUCIÓN

DENEGACIÓN DE LA AYUDA

DATOS DE MANTENIMIENTO UNIDADES**GRUPO DE PAGO**

ZONAS DE LIMITACIONES ESPECIFICAS

**Sup. Dec.
Admisible**

0,00

**Sup.
Propuesta**

0,00

Sobredecl.

0,00

% Sobredecl.

0,00

APLICACIÓN DE REDUCCIONES Y PENALIZACIONES (%)

Criterios de subvencionabilidad (1)	Presentación tardía	Omisión declaración	Condicionabilidad
100,00	0,00	0,00	0,00

IMPORTE (Euros)

Calculado(2)	Reducción	Penalización	Reducción Penalización (3)	Penalización adicional	Propuesto	FEADER	MAPA	CAPADR
0,00 €	0,00 €	0,00 €	0,00 €	0,00 €	0,00 €	0,00 €	0,00 €	0,00 €
Importe Unitario:	128,00 €	Nuevo Importe Unitario:	0,00 €					

INCIDENCIAS**INCIDENCIA DESCRIPCIÓN**

74051	Solicitante de intervención 6613, que no declara ningun recinto en zona desfavorecida.
74053	Importe inferior a 100 Euros

(1) Con incidencias que retienen pago o deniegan el expediente.

(2) Se calcula sobre superficie declarada admisible.

(3) Aplicación del artículo 16 bis del RD 147/2023.

(4) Expediente con algunos recintos de pastos permanentes ubicados en espacios protegidos donde la carga ganadera mínima será 0,1 UGM/ha.

Puede verificar la integridad de una copia de este documento mediante la lectura del código QR adjunto o mediante el acceso a la dirección <https://ws050.juntadeandalucia.es/verificarFirma> indicando el código de VERIFICACIÓN

FIRMADO POR

JUAN JOSE SOLER GARCIA

20/02/2025

ROCIO GUIJARRO MILLAN

VERIFICACIÓN

Pk2jmQ3ESFH4J84V5UNKP32UXX5TB9

PÁG. 209/1379





APELLIDOS Y NOMBRE / RAZÓN SOCIAL

BUJES BAENA JAIME

NIF
****5384*

EXPEDIENTE
1280199

RESOLUCIÓN
CONCESIÓN DE LA AYUDA

DATOS DE MANTENIMIENTO UNIDADES

GRUPO DE PAGO
ZONAS DE LIMITACIONES ESPECIFICAS

Sup. Dec. Admisible	Sup. Propuesta	Sobredecl.	% Sobredecl.
41,58	37,49	4,09	9,84

APLICACIÓN DE REDUCCIONES Y PENALIZACIONES (%)

Criterios de subvencionabilidad (1)	Presentación tardía	Omisión declaración	Condicionalidad
0,00	0,00	0,00	0,00

IMPORTE (Euros)

Calculado(2)	Reducción	Penalización	Reducción Penalización (3)	Penalización adicional	Propuesto	FEADER	MAPA	CAPADR
2.816,00 €	276,99 €	499,50 €	0,00 €	0,00 €	2.039,51 €	1.733,58 €	200,08 €	105,85 €
Importe Unitario:	128,00 €	Nuevo Importe Unitario:	67,72 €					

RECINTOS PROPUESTOS

REF.	REFERENCIA SIGPAC	CULTIVO	S/R	USO SIGPAC	Sup. Dec. admisible	Sup. Campo	Sup. Determ.	Sup. Propuesta
-1051568	18-119-900-09600-0013	ALMENDROS	R		0,07		0,07	0,07
6861591	18-119-900-99000-9900	PASTOS PERMANENTES DE 5 O MAS AÑOS	S		35,61		35,61	35,61
6861742	18-119-003-00231-0005	BARBECHO TRADICIONAL	R		0,91		0,91	0,00
6861743	18-119-003-00231-0006	BARBECHO TRADICIONAL	R		0,11		0,11	0,00
6861756	18-119-003-00230-0002	BARBECHO TRADICIONAL	R		0,17		0,17	0,00
6861762	18-119-003-00169-0002	MEZCLA GUISANTE - AVENA	R		0,22		0,22	0,00
6861768	18-119-003-00135-0002	MEZCLA GUISANTE - AVENA	R		0,04		0,04	0,00
6861792	18-119-007-00063-0001	BARBECHO TRADICIONAL	R		1,12		1,12	0,00
6861794	18-119-003-00211-0002	AVENA	R		0,22		0,22	0,22
6861825	18-119-009-00002-0001	GUISANTES	R		0,63		0,63	0,00
6861836	18-119-010-00061-0001	GUISANTES	R		0,69		0,69	0,00
6861842	18-119-004-00116-0002	AVENA	R		0,04		0,04	0,00
6861851	18-119-004-00117-0002	AVENA	R		0,04		0,04	0,00
6861859	18-119-004-00146-0002	AVENA	R		0,07		0,07	0,00
6861861	18-119-004-00057-0003	BARBECHO TRADICIONAL	R		0,01		0,01	0,00
6861863	18-119-004-00079-0001	AVENA	R		0,07		0,07	0,07
1700000006309820	18-119-001-00152-0001	MEZCLA GUISANTE - AVENA	R		0,43		0,43	0,43
1700000006309821	18-119-006-00103-0002	OLIVAR	R		0,04		0,04	0,00
1700000006309835	18-119-001-00215-0002	MEZCLA GUISANTE - AVENA	R		0,06		0,06	0,06
1700000006309836	18-119-004-00125-0002	AVENA	R		0,08		0,08	0,08
1700000006309837	18-119-004-00124-0001	AVENA	R		0,09		0,09	0,09
1700000006309838	18-119-004-00119-0002	AVENA	R		0,05		0,05	0,05
1700000006309839	18-119-003-00326-0002	MEZCLA GUISANTE - AVENA	R		0,04		0,04	0,04
1700000006309840	18-119-001-00215-0001	ALMENDROS	R		0,11		0,11	0,11
1700000006309841	18-119-003-00119-0004	ALMENDROS	R		0,03		0,03	0,03
1700000006309843	18-119-004-00241-0001	AVENA	R		0,18		0,18	0,18
1700000006309844	18-119-004-00124-0002	ALMENDROS	R		0,01		0,01	0,01
1700000006309845	18-119-001-00152-0002	ALMENDROS	R		0,01		0,01	0,01
1700000006309846	18-119-007-00008-0001	ALMENDROS	R		0,43		0,43	0,43

(1) Con incidencias que retienen pago o deniegan el expediente.

(2) Se calcula sobre superficie declarada admisible.

(3) Aplicación del artículo 16 bis del RD 147/2023.

(4) Expediente con algunos recintos de pastos permanentes ubicados en espacios protegidos donde la carga ganadera mínima será 0,1 UGM/ha.

Puede verificar la integridad de una copia de este documento mediante la lectura del código QR adjunto o mediante el acceso a la dirección <https://ws050.juntadeandalucia.es/verificarFirma> indicando el código de VERIFICACIÓN

FIRMADO POR

JUAN JOSE SOLER GARCIA

20/02/2025

ROCIO GUIJARRO MILLAN

VERIFICACIÓN

Pk2jmQ3ESFH4J84V5UNKP32UX5TB9

PÁG. 210/1379





INCIDENCIAS

INCIDENCIA DESCRIPCIÓN

242	Recinto pendiente de acreditación de titularidad. Recinto:18-119-003-00169-00002 Cultivo:299000 MEZCLA GUISANTE - AVENA-SIN VARIEDAD Regadío Recinto:18-119-007-00063-00001 Cultivo:20000 BARBECHO TRADICIONAL-SIN VARIEDAD Regadío Recinto:18-119-009-00002-00001 Cultivo:40001 GUISANTES-ABARTH Regadío Recinto:18-119-010-00061-00001 Cultivo:40001 GUISANTES-ABARTH Regadío
3790	Recinto declarado inactivo Recinto:18-119-003-00135-00002 Cultivo: - Recinto:18-119-003-00230-00002 Cultivo: - Recinto:18-119-003-00231-00005 Cultivo: - Recinto:18-119-003-00231-00006 Cultivo: - Recinto:18-119-004-00057-00003 Cultivo: - Recinto:18-119-004-00116-00002 Cultivo: - Recinto:18-119-004-00117-00002 Cultivo: - Recinto:18-119-004-00146-00002 Cultivo: -
3972	Recinto ficticio del que forma parte un recinto real cuyo identificativo presenta errores en las Declaraciones de pastos. Recinto:18-119-900-99000-99001 Cultivo: -
8227	Control por Monitorización sin respuesta por parte del productor y, por tanto, sin Juicio Experto de campo. Recinto:18-119-006-00103-00002 Cultivo:101010 OLIVAR-PICUAL

Datos considerados para el Cálculo de la Carga Ganadera del expediente

Superficie determinada para Cálculo Carga Ganadera: 35,61 ha
Carga Ganadera del Expediente: 0,37 ugm/ha (4)

Explotación	Especie	Ugm Calculada para CG
ES18117000034	CAPRINA	13,07

Recintos Determinados para el Cálculo de Garga Ganadera

REF.	REFERENCIA SIGPAC	CULTIVO	DESCRIPCIÓN CULTIVO	S/R	SUP. PROPUESTA (ha)
6861591	18-119-900-99000-99001	62000	PASTOS PERMANENTES DE 5 O MAS AÑOS-SIN VARIEDAD	S	35,61

Incidencias de carga ganadera

INCIDENCIA DESCRIPCIÓN

86128	Recinto de Forrajeras que no ha contabilizado para Carga Ganadera por no tener una explotación válida para el cálculo de la Carga Ganadera Recinto:18-119-900-99000-99001 Cultivo:62 PASTOS PERMANENTES DE 5 O MAS AÑOS-
86132	Recinto superficie forrajera que no realiza la actividad de producción de pastoreo. Recinto:18-119-003-00231-00005 Cultivo:20000 BARBECHO TRADICIONAL-SIN VARIEDAD Regadío Recinto:18-119-003-00231-00006 Cultivo:20000 BARBECHO TRADICIONAL-SIN VARIEDAD Regadío Recinto:18-119-003-00230-00002 Cultivo:20000 BARBECHO TRADICIONAL-SIN VARIEDAD Regadío Recinto:18-119-007-00063-00001 Cultivo:20000 BARBECHO TRADICIONAL-SIN VARIEDAD Regadío Recinto:18-119-004-00057-00003 Cultivo:20000 BARBECHO TRADICIONAL-SIN VARIEDAD Regadío

(1) Con incidencias que retienen pago o deniegan el expediente.

(2) Se calcula sobre superficie declarada admisible.

(3) Aplicación del artículo 16 bis del RD 147/2023.

(4) Expediente con algunos recintos de pastos permanentes ubicados en espacios protegidos donde la carga ganadera mínima será 0,1 UGM/ha.

Puede verificar la integridad de una copia de este documento mediante la lectura del código QR adjunto o mediante el acceso a la dirección <https://ws050.juntadeandalucia.es/verificarFirma> indicando el código de VERIFICACIÓN

FIRMADO POR	JUAN JOSE SOLER GARCIA ROCIO GUIJARRO MILLAN	20/02/2025	
VERIFICACIÓN	Pk2jmQ3ESFH4J84V5UNKP32UXX5TB9	PÁG. 211/1379	



APELLIDOS Y NOMBRE / RAZÓN SOCIAL

BURGOS CABRERA ALBA

NIF

****1394*

EXPEDIENTE

1283135

RESOLUCIÓN

DENEGACIÓN DE LA AYUDA

DATOS DE MANTENIMIENTO UNIDADES

GRUPO DE PAGO

ZONAS DE LIMITACIONES ESPECIFICAS

Sup. Dec. Admisible

0,00

Sup. Propuesta

0,00

Sobredecl.

0,00

% Sobredecl.

0,00

APLICACIÓN DE REDUCCIONES Y PENALIZACIONES (%)

Criterios de subvencionabilidad (1)	Presentación tardía	Omisión declaración	Condicionalidad
100,00	0,00	0,00	0,00

IMPORTE (Euros)

Calculado(2)	Reducción	Penalización	Reducción Penalización (3)	Penalización adicional	Propuesto	FEADER	MAPA	CAPADR
0,00 €	0,00 €	0,00 €	0,00 €	0,00 €	0,00 €	0,00 €	0,00 €	0,00 €
Importe Unitario:	128,00 €	Nuevo Importe Unitario:	0,00 €					

INCIDENCIAS

INCIDENCIA DESCRIPCIÓN

- 3795 Recinto declarado con una situación de riesgo de abandono.
 Recinto:18-030-006-00017-00001 Cultivo: -
 Recinto:18-030-006-00017-00003 Cultivo: -
 Recinto:18-030-006-00087-00001 Cultivo: -
 Recinto:18-030-006-00088-00001 Cultivo: -
 Recinto:18-030-008-00053-00001 Cultivo: -
 Recinto:18-030-008-00145-00001 Cultivo: -
 Recinto:18-030-010-00852-00001 Cultivo: -
 Recinto:18-030-014-00663-00001 Cultivo: -
 Recinto:18-030-016-00144-00003 Cultivo: -
 Recinto:18-030-017-00062-00001 Cultivo: -
 Recinto:18-030-017-00200-00001 Cultivo: -
- 74051 Solicitante de intervención 6613, que no declara ningun recinto en zona desfavorecida.
- 74053 Importe inferior a 100 Euros
- 86119 Carga ganadera NO cumple con el valor mínimo de 0,2 UGM/ha.
 Recinto:18-030-004-00209-00001 Cultivo:62000 PASTOS PERMANENTES DE 5 O MAS AÑOS-SIN VARIEDAD Secano Carga Ganadera:0
- 86121 Recinto superficie forrajera que no realiza la actividad de producción de pastoreo.
 Recinto:18-030-004-00209-00001 Cultivo:62000 PASTOS PERMANENTES DE 5 O MAS AÑOS-SIN VARIEDAD Secano Actividad Agraria del recinto:2
- 86122 Recinto superficie forrajera que realiza la actividad de producción de pastoreo y no declara el o los códigos del Registro de Explotaciones Ganaderas de Andalucía, REGA.
 Recinto:18-030-004-00209-00001 Cultivo:62000 PASTOS PERMANENTES DE 5 O MAS AÑOS-SIN VARIEDAD Secano
- 86124 Recinto de forrajera para Cálculo de Carga Ganadera que No pertenece a Explotación.
 Recinto:18-030-004-00209-00001 Cultivo:62000 PASTOS PERMANENTES DE 5 O MAS AÑOS-SIN VARIEDAD Secano

(1) Con incidencias que retienen pago o deniegan el expediente.

(2) Se calcula sobre superficie declarada admisible.

(3) Aplicación del artículo 16 bis del RD 147/2023.

(4) Expediente con algunos recintos de pastos permanentes ubicados en espacios protegidos donde la carga ganadera mínima será 0,1 UGM/ha.

Puede verificar la integridad de una copia de este documento mediante la lectura del código QR adjunto o mediante el acceso a la dirección <https://ws050.juntadeandalucia.es/verificarFirma> indicando el código de VERIFICACIÓN

FIRMADO POR	JUAN JOSE SOLER GARCIA	20/02/2025
	ROCIO GUIJARRO MILLAN	
VERIFICACIÓN	Pk2jmQ3ESFH4J84V5UNKP32UXX5TB9	PÁG. 212/1379





APPELLIDOS Y NOMBRE / RAZÓN SOCIAL

CABEO JURADO MAITE

NIF
****1890*

EXPEDIENTE
1097167

RESOLUCIÓN
CONCESIÓN DE LA AYUDA

DATOS DE MANTENIMIENTO UNIDADES

GRUPO DE PAGO

ZONAS DE LIMITACIONES ESPECIFICAS

Sup. Dec. Admisible	Sup. Propuesta	Sobredecl.	% Sobredecl.
4,94	4,94	0,00	0,00

APLICACIÓN DE REDUCCIONES Y PENALIZACIONES (%)

Criterios de subvencionabilidad (1)	Presentación tardía	Omisión declaración	Condicionalidad
0,00	0,00	0,00	0,00

IMPORTE (Euros)

Calculado(2)	Reducción	Penalización	Reducción Penalización (3)	Penalización adicional	Propuesto	FEADER	MAPA	CAPADR
632,32 €	0,00 €	0,00 €	0,00 €	0,00 €	632,32 €	537,47 €	32,82 €	62,03 €
Importe Unitario:	128,00 €	Nuevo Importe Unitario:	128,00 €					

RECINTOS PROPUESTOS

REF.	REFERENCIA SIGPAC	CULTIVO	S/R	USO SIGPAC	Sup. Dec. admisible	Sup. Campo	Sup. Determ.	Sup. Propuesta
5326370	18-110-001-00046-0001	OLIVAR	R		0,72		0,72	0,72
5326371	18-110-001-00043-0001	OLIVAR	R		3,52		3,52	3,52
5326372	18-110-001-00045-0001	CALABAZA	R		0,70		0,70	0,70

(1) Con incidencias que retienen pago o deniegan el expediente.

(2) Se calcula sobre superficie declarada admisible.

(3) Aplicación del artículo 16 bis del RD 147/2023.

(4) Expediente con algunos recintos de pastos permanentes ubicados en espacios protegidos donde la carga ganadera mínima será 0,1 UGM/ha.

Puede verificar la integridad de una copia de este documento mediante la lectura del código QR adjunto o mediante el acceso a la dirección <https://ws050.juntadeandalucia.es/verificarFirma> indicando el código de VERIFICACIÓN

FIRMADO POR	JUAN JOSE SOLER GARCIA	20/02/2025	
	ROCIO GUIJARRO MILLAN		
VERIFICACIÓN	Pk2jmQ3ESFH4J84V5UNKP32UXX5TB9	PÁG. 213/1379	



APELLIDOS Y NOMBRE / RAZÓN SOCIAL

CABRERA TEJADA FRANCISCO

NIF
****2000*

EXPEDIENTE
1108803

RESOLUCIÓN
CONCESIÓN DE LA AYUDA

DATOS DE MANTENIMIENTO UNIDADES

GRUPO DE PAGO	Sup. Dec. Admisible	Sup. Propuesta	Sobredecl.	% Sobredecl.
ZONAS DE LIMITACIONES ESPECIFICAS	141,21	141,21	0,00	0,00

APLICACIÓN DE REDUCCIONES Y PENALIZACIONES (%)

Criterios de subvencionabilidad (1)	Presentación tardía	Omisión declaración	Condicionalidad
0,00	0,00	0,00	0,00

IMPORTE (Euros)

Calculado(2)	Reducción	Penalización	Reducción Penalización (3)	Penalización adicional	Propuesto	FEADER	MAPA	CAPADR
2.816,00 €	0,00 €	0,00 €	0,00 €	0,00 €	2.816,00 €	2.393,60 €	146,15 €	276,25 €
Importe Unitario:	128,00 €	Nuevo Importe Unitario:	19,94 €					

RECINTOS PROPUESTOS

REF.	REFERENCIA SIGPAC	CULTIVO	S/R	USO SIGPAC	Sup. Dec. admisible	Sup. Campo	Sup. Determ.	Sup. Propuesta
-933482	18-124-008-00026-0001	PASTOS PERMANENTES DE 5 O MAS AÑOS	S		117,32		117,32	117,32
170000006673696	18-124-001-00008-0001	PASTOS PERMANENTES DE 5 O MAS AÑOS	S		9,80		9,80	9,80
170000006673698	18-124-001-00035-0002	PASTOS PERMANENTES DE 5 O MAS AÑOS	S		0,22		0,22	0,22
170000006673699	18-124-001-00035-0003	PASTOS PERMANENTES DE 5 O MAS AÑOS	S		0,65		0,65	0,65
170000006673700	18-124-001-00009-0006	PASTOS PERMANENTES DE 5 O MAS AÑOS	S		0,01		0,01	0,01
170000006673701	18-124-001-00008-0002	PASTOS PERMANENTES DE 5 O MAS AÑOS	S		5,19		5,19	5,19
170000006673702	18-124-001-00009-0001	PASTOS PERMANENTES DE 5 O MAS AÑOS	S		5,62		5,62	5,62
170000006673703	18-124-001-00009-0004	PASTOS PERMANENTES DE 5 O MAS AÑOS	S		1,97		1,97	1,97
170000006673704	18-124-001-00009-0005	PASTOS PERMANENTES DE 5 O MAS AÑOS	S		0,07		0,07	0,07
170000006673705	18-124-001-00035-0004	PASTOS PERMANENTES DE 5 O MAS AÑOS	S		0,36		0,36	0,36

(1) Con incidencias que retienen pago o deniegan el expediente.

(2) Se calcula sobre superficie declarada admisible.

(3) Aplicación del artículo 16 bis del RD 147/2023.

(4) Expediente con algunos recintos de pastos permanentes ubicados en espacios protegidos donde la carga ganadera mínima será 0,1 UGM/ha.

Puede verificar la integridad de una copia de este documento mediante la lectura del código QR adjunto o mediante el acceso a la dirección <https://ws050.juntadeandalucia.es/verificarFirma> indicando el código de VERIFICACIÓN

FIRMADO POR	JUAN JOSE SOLER GARCIA	20/02/2025
	ROCIO GUIJARRO MILLAN	
VERIFICACIÓN	Pk2jmQ3ESFH4J84V5UNKP32UXX5TB9	PÁG. 214/1379





Datos considerados para el Cálculo de la Carga Ganadera del expediente

Superficie determinada para Cálculo Carga Ganadera: 141,21 ha
 Carga Ganadera del Expediente: 0,83 ugm/ha (4)

Explotación	Especie	Ugm Calculada para CG
ES181610000029	BOVINA	44,13
ES181610000029	CAPRINA	64,65
ES181610000029	OVINA	8,07

Recintos Determinados para el Cálculo de Garga Ganadera

REF.	REFERENCIA SIGPAC	CULTIVO	DESCRIPCIÓN CULTIVO	S/R	SUP. PROPUESTA (ha)
-933482	18-124-008-00026-00001	62000	PASTOS PERMANENTES DE 5 O MAS AÑOS-SIN VARIEDAD	S	117,32
1700000006673696	18-124-001-00008-00001	62000	PASTOS PERMANENTES DE 5 O MAS AÑOS-SIN VARIEDAD	S	9,80
1700000006673698	18-124-001-00035-00002	62000	PASTOS PERMANENTES DE 5 O MAS AÑOS-SIN VARIEDAD	S	0,22
1700000006673699	18-124-001-00035-00003	62000	PASTOS PERMANENTES DE 5 O MAS AÑOS-SIN VARIEDAD	S	0,65
1700000006673700	18-124-001-00009-00006	62000	PASTOS PERMANENTES DE 5 O MAS AÑOS-SIN VARIEDAD	S	0,01
1700000006673701	18-124-001-00008-00002	62000	PASTOS PERMANENTES DE 5 O MAS AÑOS-SIN VARIEDAD	S	5,19
1700000006673702	18-124-001-00009-00001	62000	PASTOS PERMANENTES DE 5 O MAS AÑOS-SIN VARIEDAD	S	5,62
1700000006673703	18-124-001-00009-00004	62000	PASTOS PERMANENTES DE 5 O MAS AÑOS-SIN VARIEDAD	S	1,97
1700000006673704	18-124-001-00009-00005	62000	PASTOS PERMANENTES DE 5 O MAS AÑOS-SIN VARIEDAD	S	0,07
1700000006673705	18-124-001-00035-00004	62000	PASTOS PERMANENTES DE 5 O MAS AÑOS-SIN VARIEDAD	S	0,36

(1) Con incidencias que retienen pago o deniegan el expediente.

(2) Se calcula sobre superficie declarada admisible.

(3) Aplicación del artículo 16 bis del RD 147/2023.

(4) Expediente con algunos recintos de pastos permanentes ubicados en espacios protegidos donde la carga ganadera mínima será 0,1 UGM/ha.

Puede verificar la integridad de una copia de este documento mediante la lectura del código QR adjunto o mediante el acceso a la dirección <https://ws050.juntadeandalucia.es/verificarFirma> indicando el código de VERIFICACIÓN

FIRMADO POR	JUAN JOSE SOLER GARCIA	20/02/2025
	ROCIO GUIJARRO MILLAN	
VERIFICACIÓN	Pk2jmQ3ESFH4J84V5UNKP32UXX5TB9	PÁG. 215/1379





APELLIDOS Y NOMBRE / RAZÓN SOCIAL

CARDENAS MONTES ANTONIA

NIF

****3026*

EXPEDIENTE

1178048

RESOLUCIÓN

DENEGACIÓN DE LA AYUDA

DATOS DE MANTENIMIENTO UNIDADES

GRUPO DE PAGO

ZONAS DE LIMITACIONES ESPECIFICAS

Sup. Dec. Admisible

0,00

Sup. Propuesta

0,00

Sobredecl.

0,00

% Sobredecl.

0,00

APLICACIÓN DE REDUCCIONES Y PENALIZACIONES (%)

Criterios de subvencionabilidad (1)	Presentación tardía	Omisión declaración	Condicionalidad
100,00	0,00	0,00	0,00

IMPORTE (Euros)

Calculado(2)	Reducción	Penalización	Reducción Penalización (3)	Penalización adicional	Propuesto	FEADER	MAPA	CAPADR
0,00 €	0,00 €	0,00 €	0,00 €	0,00 €	0,00 €	0,00 €	0,00 €	0,00 €
Importe Unitario:	128,00 €	Nuevo Importe Unitario:	0,00 €					

RECINTOS PROPUESTOS

REF.	REFERENCIA SIGPAC	CULTIVO	S/R	USO SIGPAC	Sup. Dec. admisible	Sup. Campo	Sup. Determ.	Sup. Propuesta
-1009843	18-011-003-00177-0001	BARBECHO TRADICIONAL	R		0,93		0,93	0,93
6896246	18-011-900-99000-9900	PASTOS PERMANENTES DE 5 O MAS AÑOS	S		52,51		52,51	52,51
1700000006394720	18-011-010-00287-0001	CEBADA	R		0,13		0,13	0,13
1700000006394721	18-011-013-00004-0001	CEBADA	S		0,35		0,35	0,35
1700000006394722	18-011-010-00293-0001	CEBADA	R		0,27		0,27	0,27
1700000006394724	18-011-004-00093-0001	BARBECHO TRADICIONAL	R		0,62		0,62	0,62
1700000006394725	18-011-008-00344-0001	CEBADA	R		0,45		0,45	0,45
1700000006394727	18-011-010-00280-0001	CEBADA	R		0,71		0,71	0,71
1700000006394728	18-011-005-00073-0001	CEBADA	R		1,74		1,74	1,74
1700000006394729	18-011-010-00252-0001	CEBADA	R		0,32		0,32	0,32
1700000006394730	18-011-009-00099-0001	CEBADA	R		0,11		0,11	0,11
1700000006394732	18-011-005-00019-0001	BARBECHO TRADICIONAL	R		0,77		0,77	0,77
1700000006394734	18-011-008-00252-0001	CEBADA	R		0,22		0,22	0,22

INCIDENCIAS

INCIDENCIA DESCRIPCIÓN

233	Superficie de cruce neta declarada en recinto ficticio comunal, menor que superficie asignada neta resultante del reparto del recinto ficticio comunal. Recinto:18-011-900-99000-99001 Cultivo:62000 PASTOS PERMANENTES DE 5 O MAS AÑOS-SIN VARIEDAD Secano
3795	Recinto declarado con una situación de riesgo de abandono. Recinto:18-011-003-00177-00001 Cultivo: -
74018	Productor que no es agricultor a título principal, según los datos del ejercicio fiscal n-1 y seguridad socia.
74053	Importe inferior a 100 Euros
86119	Carga ganadera NO cumple con el valor mínimo de 0,2 UGM/ha. Recinto:18-011-010-00280-00003 Cultivo:62000 PASTOS PERMANENTES DE 5 O MAS AÑOS-SIN VARIEDAD Secano Carga Ganadera:0,15 Recinto:18-011-010-00287-00002 Cultivo:62000 PASTOS PERMANENTES DE 5 O MAS AÑOS-SIN VARIEDAD Secano Carga Ganadera:0,15

(1) Con incidencias que retienen pago o deniegan el expediente.

(2) Se calcula sobre superficie declarada admisible.

(3) Aplicación del artículo 16 bis del RD 147/2023.

(4) Expediente con algunos recintos de pastos permanentes ubicados en espacios protegidos donde la carga ganadera mínima será 0,1 UGM/ha.

Puede verificar la integridad de una copia de este documento mediante la lectura del código QR adjunto o mediante el acceso a la dirección <https://ws050.juntadeandalucia.es/verificarFirma> indicando el código de VERIFICACIÓN

FIRMADO POR	JUAN JOSE SOLER GARCIA	20/02/2025
VERIFICACIÓN	ROCIO GUIJARRO MILLAN	PÁG. 216/1379
	Pk2jmQ3ESFH4J84V5UNKP32UXX5TB9	





Datos considerados para el Cálculo de la Carga Ganadera del expediente

Superficie determinada para Cálculo Carga Ganadera: 52,78 ha

Carga Ganadera del Expediente: 0,15 ugm/ha (4)

Explotación	Especie	Ugm Calculada para CG
ES18010000001	CAPRINA	0,41
ES18010000001	OVINA	7,47

Recintos Determinados para el Cálculo de Garga Ganadera

REF.	REFERENCIA SIGPAC	CULTIVO	DESCRIPCIÓN CULTIVO	S/R	SUP. PROPUESTA (ha)
-1009845	18-011-010-00287-00002	62000	PASTOS PERMANENTES DE 5 O MAS AÑOS-SIN VARIEDAD	S	0,01
6896246	18-011-900-99000-99001	62000	PASTOS PERMANENTES DE 5 O MAS AÑOS-SIN VARIEDAD	S	52,51
1700000006394726	18-011-010-00280-00003	62000	PASTOS PERMANENTES DE 5 O MAS AÑOS-SIN VARIEDAD	S	0,26

Incidencias de carga ganadera

INCIDENCIA DESCRIPCIÓN

86132	Recinto superficie forrajera que no realiza la actividad de producción de pastoreo. Recinto:18-011-003-00177-00001 Cultivo:20000 BARBECHO TRADICIONAL-SIN VARIEDAD Regadío Recinto:18-011-004-00093-00001 Cultivo:20000 BARBECHO TRADICIONAL-SIN VARIEDAD Regadío Recinto:18-011-005-00019-00001 Cultivo:20000 BARBECHO TRADICIONAL-SIN VARIEDAD Regadío
-------	---

(1) Con incidencias que retienen pago o deniegan el expediente.

(2) Se calcula sobre superficie declarada admisible.

(3) Aplicación del artículo 16 bis del RD 147/2023.

(4) Expediente con algunos recintos de pastos permanentes ubicados en espacios protegidos donde la carga ganadera mínima será 0,1 UGM/ha.

Puede verificar la integridad de una copia de este documento mediante la lectura del código QR adjunto o mediante el acceso a la dirección <https://ws050.juntadeandalucia.es/verificarFirma> indicando el código de VERIFICACIÓN

FIRMADO POR

JUAN JOSE SOLER GARCIA

20/02/2025

ROCIO GUIJARRO MILLAN

VERIFICACIÓN

Pk2jmQ3ESFH4J84V5UNKP32UXX5TB9

PÁG. 217/1379





APELLIDOS Y NOMBRE / RAZÓN SOCIAL

CARO CARO FRANCISCA

NIF
****0283*

EXPEDIENTE
1228685

RESOLUCIÓN
CONCESIÓN DE LA AYUDA

DATOS DE MANTENIMIENTO UNIDADES

<u>GRUPO DE PAGO</u>	<u>Sup. Dec. Admisible</u>	<u>Sup. Propuesta</u>	<u>Sobredecl.</u>	<u>% Sobredecl.</u>
ZONAS DE LIMITACIONES ESPECIFICAS	99,11	97,85	1,26	1,27

APLICACIÓN DE REDUCCIONES Y PENALIZACIONES (%)

<u>Criterios de subvencionabilidad (1)</u>	<u>Presentación tardía</u>	<u>Omisión declaración</u>	<u>Condicionidad</u>
0,00	0,00	0,00	0,00

IMPORTE (Euros)

<u>Calculado(2)</u>	<u>Reducción</u>	<u>Penalización</u>	<u>Reducción Penalización (3)</u>	<u>Penalización adicional</u>	<u>Propuesto</u>	<u>FEADER</u>	<u>MAPA</u>	<u>CAPADR</u>
2.816,00 €	35,80 €	0,00 €	0,00 €	0,00 €	2.780,20 €	2.363,17 €	272,74 €	144,29 €
<u>Importe Unitario:</u>	128,00 €	<u>Nuevo Importe Unitario:</u>	28,41 €					

(1) Con incidencias que retienen pago o deniegan el expediente.

(2) Se calcula sobre superficie declarada admisible.

(3) Aplicación del artículo 16 bis del RD 147/2023.

(4) Expediente con algunos recintos de pastos permanentes ubicados en espacios protegidos donde la carga ganadera mínima será 0,1 UGM/ha.

Puede verificar la integridad de una copia de este documento mediante la lectura del código QR adjunto o mediante el acceso a la dirección <https://ws050.juntadeandalucia.es/verificarFirma> indicando el código de VERIFICACIÓN

FIRMADO POR	JUAN JOSE SOLER GARCIA ROCIO GUIJARRO MILLAN	20/02/2025	
VERIFICACIÓN	Pk2jmQ3ESFH4J84V5UNKP32UXX5TB9	PÁG. 218/1379	



RECINTOS PROPUESTOS

REF.	REFERENCIA SIGPAC	CULTIVO	S/R	USO SIGPAC	Sup. Dec. admisible	Sup. Campa	Sup. Determ.	Sup. Propuesta
-1610276	18-076-008-00055-0001	ALMENDROS	R		0,54		0,54	0,00
-1610230	18-076-010-00534-0001	ALMENDROS	S		1,11		1,11	1,11
-1610150	18-076-008-00396-0001	ALMENDROS	R		0,11		0,11	0,11
-1610101	18-076-008-00644-0001	ALMENDROS	R		0,12		0,12	0,12
-1113702	18-076-010-00572-0003	ALMENDROS	S		2,17		2,17	2,17
-599148	18-076-005-00061-0001	GUISANTES	R		0,91		0,91	0,91
-596520	18-076-001-00053-0004	ALMENDROS	R		0,31		0,31	0,31
-178791	18-076-001-09021-0005	ALMENDROS	S		0,35		0,35	0,35
-178789	18-076-001-00052-0002	ALMENDROS	R		1,03		1,03	1,03
-178787	18-076-001-00053-0001	ALMENDROS	R		2,68		2,68	2,68
-178786	18-076-001-00051-0001	ALMENDROS	R		2,21		2,21	2,21
-178785	18-076-001-00050-0001	ALMENDROS	R		1,28		1,28	1,28
-178419	18-076-010-00162-0002	ALBARICOQUEROS	S		0,04		0,04	0,04
-178418	18-076-008-00099-0001	ALMENDROS	R		0,08		0,08	0,08
5103168	18-076-008-00131-0001	ALMENDROS	R		0,09		0,09	0,09
5103169	18-076-008-00139-0001	ALMENDROS	R		0,11		0,11	0,11
5103172	18-076-008-00189-0001	ALMENDROS	R		0,13		0,13	0,13
5103179	18-076-008-00707-0001	ALMENDROS	R		0,33		0,33	0,33
5103180	18-076-008-00652-0001	ALMENDROS	R		0,21		0,21	0,21
5103181	18-076-003-00020-0001	ALMENDROS	R		2,09		2,09	2,09
5103182	18-076-008-00516-0002	ALMENDROS	R		0,28		0,28	0,28
5103183	18-076-008-00540-0001	OTROS FRUTALES	R		0,03		0,03	0,03
5103184	18-076-008-00531-0001	OTROS FRUTALES	R		0,03		0,03	0,03
5103195	18-076-010-00022-0001	ALMENDROS	R		0,05		0,05	0,05
5103207	18-076-001-00064-0001	ALMENDROS	S		0,77		0,77	0,77
5103217	18-076-008-00488-0001	ALMENDROS	R		0,29		0,29	0,29
5103218	18-076-008-00485-0001	ALMENDROS	R		0,13		0,13	0,13
5103222	18-076-003-00018-0001	ALMENDROS	R		0,97		0,97	0,97
5103223	18-076-008-00487-0001	ALMENDROS	R		0,12		0,12	0,12
5103224	18-076-008-00471-0001	ALMENDROS	R		0,16		0,16	0,16
5297809	18-076-008-00480-0001	ALMENDROS	R		0,06		0,06	0,06
5297810	18-076-008-00523-0002	ALMENDROS	R		0,07		0,07	0,07
5297838	18-076-003-00097-0001	CEBADA	R		0,46		0,46	0,46
5297924	18-076-010-00552-0001	ALMENDROS	S		0,19		0,19	0,19
5542462	18-076-004-00025-0001	ALMENDROS	R		1,16		1,16	1,16
6924952	18-076-008-00668-0002	ALMENDROS	R		0,05		0,05	0,05
6924961	18-076-008-00643-0001	ALMENDROS	R		0,16		0,16	0,16
6925041	18-076-008-00462-0001	ALMENDROS	R		0,23		0,23	0,23
6925148	18-076-010-00220-0002	ALMENDROS	R		0,10		0,10	0,00
6927192	18-076-008-00686-0001	ALMENDROS	R		0,15		0,15	0,15
6927196	18-076-008-00684-0001	ALMENDROS	R		0,11		0,11	0,00
6927197	18-076-008-00683-0001	ALMENDROS	R		0,15		0,15	0,00
6927201	18-076-008-00014-0001	ALMENDROS	R		0,07		0,07	0,07
6927205	18-076-008-00504-0001	ALMENDROS	R		0,22		0,22	0,00
6927227	18-076-008-00375-0001	ALMENDROS	R		0,07		0,07	0,00
6927233	18-076-008-00050-0001	ALMENDROS	R		0,25		0,25	0,25
6927236	18-076-010-00015-0001	ALMENDROS	R		0,19		0,19	0,19
6927241	18-076-010-00093-0001	ALMENDROS	R		0,12		0,12	0,12
6927242	18-076-010-00093-0002	ALMENDROS	R		0,09		0,09	0,09
6927249	18-076-010-00018-0001	ALMENDROS	R		0,12		0,12	0,12
6927250	18-076-010-00080-0001	ALMENDROS	R		0,07		0,07	0,00
6927251	18-076-010-00081-0001	ALMENDROS	R		0,11		0,11	0,11

(1) Con incidencias que retienen pago o deniegan el expediente.

(2) Se calcula sobre superficie declarada admisible.

(3) Aplicación del artículo 16 bis del RD 147/2023.

(4) Expediente con algunos recintos de pastos permanentes ubicados en espacios protegidos donde la carga ganadera mínima será 0,1 UGM/ha.

Puede verificar la integridad de una copia de este documento mediante la lectura del código QR adjunto o mediante el acceso a la dirección https://ws050.juntadeandalucia.es/verificarFirma indicando el código de VERIFICACIÓN			
FIRMADO POR	JUAN JOSE SOLER GARCIA	20/02/2025	
	ROCIO GUIJARRO MILLAN		
VERIFICACIÓN	Pk2jmQ3ESFH4J84V5UNKP32UXX5TB9		PÁG. 219/1379



RECINTOS PROPUESTOS

REF.	REFERENCIA SIGPAC	CULTIVO	S/R	USO SIGPAC	Sup. Dec. admisible	Sup. Campa	Sup. Determ.	Sup. Propuesta
7474535	18-076-008-00709-0002	ALMENDROS	R		0,27		0,27	0,27
7474574	18-076-008-00669-0001	ALMENDROS	R		0,16		0,16	0,16
1700000006210046	18-076-008-00060-0001	ALMENDROS	R		0,13		0,13	0,13
1700000006210047	18-076-008-00063-0001	ALMENDROS	R		0,65		0,65	0,65
1700000006210048	18-076-008-00154-0001	ALMENDROS	R		0,09		0,09	0,09
1700000006210049	18-076-008-00193-0001	ALMENDROS	R		0,16		0,16	0,16
1700000006210050	18-076-008-00196-0001	ALMENDROS	R		0,11		0,11	0,11
1700000006210051	18-076-010-00249-0001	ALMENDROS	R		0,18		0,18	0,18
1700000006210052	18-076-008-00205-0001	ALMENDROS	R		0,12		0,12	0,12
1700000006210053	18-076-008-00253-0001	ALMENDROS	R		0,12		0,12	0,12
1700000006210054	18-076-008-00257-0001	ALMENDROS	R		0,22		0,22	0,22
1700000006210055	18-076-008-00268-0001	ALMENDROS	R		0,40		0,40	0,40
1700000006210056	18-076-008-00466-0001	ALMENDROS	R		0,14		0,14	0,14
1700000006210057	18-076-008-00483-0001	ALMENDROS	R		0,31		0,31	0,31
1700000006210058	18-076-008-00641-0001	ALMENDROS	R		0,16		0,16	0,16
1700000006210059	18-076-008-00645-0001	ALMENDROS	R		0,11		0,11	0,11
1700000006210061	18-076-010-00056-0001	ALMENDROS	R		0,13		0,13	0,13
1700000006222408	18-076-005-00064-0002	GUISANTES	R		3,28		3,28	3,28
1700000006222409	18-076-010-00162-0001	ALBARICOQUEROS	S		0,18		0,18	0,18
1700000006222410	18-076-003-00080-0001	GUISANTES	R		0,81		0,81	0,81
1700000006222411	18-076-003-00039-0001	ALMENDROS	R		0,95		0,95	0,95
1700000006222412	18-076-004-00029-0001	GUISANTES	R		3,18		3,18	3,18
1700000006222413	18-076-004-00030-0001	GUISANTES	R		1,34		1,34	1,34
1700000006222414	18-076-003-00081-0001	GUISANTES	R		0,58		0,58	0,58
1700000006222415	18-076-003-00103-0001	CEBADA	R		1,71		1,71	1,71
1700000006222416	18-076-004-00129-0001	CEBADA	R		3,03		3,03	3,03
1700000006222417	18-076-003-00104-0001	CEBADA	R		1,91		1,91	1,91
1700000006222418	18-076-005-00022-0001	CEBADA	R		1,77		1,77	1,77
1700000006222419	18-076-005-00017-0001	CEBADA	R		1,74		1,74	1,74
1700000006222420	18-076-005-00018-0001	CEBADA	R		0,97		0,97	0,97
1700000006222421	18-076-005-00089-0001	BARBECHO TRADICIONAL	R		1,01		1,01	1,01
1700000006222422	18-076-005-00100-0001	BARBECHO TRADICIONAL	R		0,96		0,96	0,96
1700000006222423	18-076-005-00079-0001	BARBECHO TRADICIONAL	R		1,17		1,17	1,17
1700000006222424	18-076-005-00014-0001	CEBADA	R		1,08		1,08	1,08
1700000006222425	18-076-005-00096-0001	CEBADA	R		1,13		1,13	1,13
1700000006222426	18-076-005-00091-0001	BARBECHO TRADICIONAL	R		1,05		1,05	1,05
1700000006222427	18-076-005-00092-0001	BARBECHO TRADICIONAL	R		1,72		1,72	1,72
1700000006222428	18-076-005-00093-0001	BARBECHO TRADICIONAL	R		0,98		0,98	0,98
1700000006222429	18-076-005-00094-0001	BARBECHO TRADICIONAL	R		1,47		1,47	1,47
1700000006222430	18-076-005-00095-0001	BARBECHO TRADICIONAL	R		1,56		1,56	1,56
1700000006222431	18-076-008-00100-0001	MEZCLA AVENA-CEBADA	R		0,12		0,12	0,12
1700000006222432	18-076-005-00081-0001	BARBECHO TRADICIONAL	R		2,44		2,44	2,44
1700000006222433	18-076-003-00136-0001	ALMENDROS	R		1,31		1,31	1,31
1700000006222436	18-076-008-00208-0001	ALMENDROS	R		0,07		0,07	0,07
1700000006222437	18-076-008-00212-0001	ALMENDROS	R		0,09		0,09	0,09
1700000006222438	18-076-008-00212-0002	ALMENDROS	R		0,08		0,08	0,08
1700000006222439	18-076-008-00206-0001	ALMENDROS	R		0,15		0,15	0,15
1700000006222440	18-076-008-00207-0001	ALMENDROS	R		0,12		0,12	0,12
1700000006222441	18-076-008-00283-0001	ALMENDROS	R		0,11		0,11	0,11
1700000006222442	18-076-008-00256-0001	ALMENDROS	R		0,21		0,21	0,21
1700000006222443	18-076-008-00513-0001	ALMENDROS	R		0,20		0,20	0,20
1700000006222444	18-076-008-00346-0001	ALMENDROS	R		0,15		0,15	0,15

(1) Con incidencias que retienen pago o deniegan el expediente.
 (2) Se calcula sobre superficie declarada admisible.
 (3) Aplicación del artículo 16 bis del RD 147/2023.
 (4) Expediente con algunos recintos de pastos permanentes ubicados en espacios protegidos donde la carga ganadera mínima será 0,1 UGM/ha.

Puede verificar la integridad de una copia de este documento mediante la lectura del código QR adjunto o mediante el acceso a la dirección https://ws050.juntadeandalucia.es/verificarFirma indicando el código de VERIFICACIÓN			
FIRMADO POR	JUAN JOSE SOLER GARCIA	20/02/2025	
VERIFICACIÓN	ROCIO GUIJARRO MILLAN	PÁG. 220/1379	



RECINTOS PROPUESTOS

REF.	REFERENCIA SIGPAC	CULTIVO	S/R	USO SIGPAC	Sup. Dec. admisible	Sup. Campa	Sup. Determ.	Sup. Propuesta
170000006222445	18-076-008-00079-0001	ALMENDROS	R		0,27		0,27	0,27
170000006222446	18-076-008-00081-0001	ALMENDROS	R		0,14		0,14	0,14
170000006222447	18-076-008-00043-0001	ALMENDROS	R		0,08		0,08	0,08
170000006222448	18-076-008-00085-0001	ALMENDROS	R		0,10		0,10	0,10
170000006222451	18-076-008-00134-0002	ALMENDROS	R		0,07		0,07	0,07
170000006222452	18-076-008-00694-0001	ALMENDROS	R		0,63		0,63	0,63
170000006222453	18-076-008-00696-0001	ALMENDROS	R		0,37		0,37	0,37
170000006222454	18-076-008-00697-0001	ALMENDROS	R		0,10		0,10	0,10
170000006222455	18-076-008-00698-0001	ALMENDROS	R		0,05		0,05	0,05
170000006222456	18-076-008-00699-0001	ALMENDROS	R		0,18		0,18	0,18
170000006222459	18-076-009-00005-0001	ALMENDROS	S		0,79		0,79	0,79
170000006222460	18-076-010-00052-0001	ALMENDROS	R		0,17		0,17	0,17
170000006222461	18-076-008-00606-0002	ALMENDROS	R		0,31		0,31	0,31
170000006222462	18-076-008-00617-0001	ALMENDROS	S		0,20		0,20	0,20
170000006222463	18-076-008-00685-0001	ALMENDROS	R		0,14		0,14	0,14
170000006222464	18-076-008-00688-0001	ALMENDROS	R		0,16		0,16	0,16
170000006222465	18-076-008-00690-0001	ALMENDROS	S		0,20		0,20	0,20
170000006222466	18-076-008-00691-0001	ALMENDROS	R		0,08		0,08	0,08
170000006222467	18-076-008-00692-0001	ALMENDROS	R		0,07		0,07	0,07
170000006222468	18-076-008-00693-0001	ALMENDROS	R		0,11		0,11	0,11
170000006222469	18-076-010-00565-0003	ALMENDROS	S		0,49		0,49	0,49
170000006222470	18-076-010-00163-0001	ALMENDROS	R		0,40		0,40	0,40
170000006222471	18-076-010-00171-0001	ALMENDROS	R		0,22		0,22	0,22
170000006222472	18-076-010-00172-0001	ALMENDROS	R		0,15		0,15	0,15
170000006222473	18-076-010-00572-0002	ALMENDROS	S		1,47		1,47	1,47
170000006222474	18-076-002-00005-0002	ALMENDROS	S		3,00		3,00	3,00
170000006222475	18-076-003-00061-0001	ALMENDROS	R		0,81		0,81	0,81
170000006222476	18-076-001-00069-0001	ALMENDROS	S		4,55		4,55	4,55
170000006222477	18-076-001-00071-0001	ALMENDROS	S		1,09		1,09	1,09
170000006222478	18-076-001-00072-0001	ALMENDROS	R		3,92		3,92	3,92
170000006222479	18-076-008-00052-0001	ALMENDROS	R		0,41		0,41	0,41
170000006222480	18-076-008-00016-0001	ALMENDROS	R		0,26		0,26	0,26
170000006222481	18-076-008-00011-0001	ALMENDROS	R		0,05		0,05	0,05
170000006222482	18-076-008-00158-0001	ALMENDROS	R		0,15		0,15	0,15
170000006222483	18-076-008-00010-0001	ALMENDROS	R		0,17		0,17	0,17
170000006222484	18-076-004-00002-0001	ALMENDROS	S		2,49		2,49	2,49
170000006222486	18-076-003-00064-0001	ALMENDROS	R		5,65		5,65	5,65
170000006222487	18-076-003-00065-0001	ALMENDROS	R		1,06		1,06	1,06
170000006222488	18-076-003-00049-0001	ALMENDROS	R		3,05		3,05	3,05
170000006222489	18-076-008-00041-0002	ALMENDROS	R		0,09		0,09	0,09
170000006222490	18-076-008-00045-0002	ALMENDROS	R		0,10		0,10	0,10
170000006222491	18-076-008-00037-0001	ALMENDROS	R		0,03		0,03	0,03
170000006222492	18-076-008-00038-0001	ALMENDROS	R		0,05		0,05	0,05
170000006222493	18-076-008-00039-0001	ALMENDROS	R		0,04		0,04	0,04
170000006222494	18-076-008-00040-0001	ALMENDROS	R		0,05		0,05	0,05
170000006222495	18-076-008-00041-0001	ALMENDROS	R		0,02		0,02	0,02
170000006222496	18-076-008-00018-0001	ALMENDROS	R		0,10		0,10	0,10

INCIDENCIAS

INCIDENCIA DESCRIPCIÓN

218 Superficie bruta de cruce en un recinto en el conjunto de las solicitudes supera superficie total que SIGPAC establece para él.
 Recinto:18-076-008-00504-00001 Cultivo:104022 ALMENDROS-LARGUETA Regadío Suma de superficies declaradas para este

(1) Con incidencias que retienen pago o deniegan el expediente.
 (2) Se calcula sobre superficie declarada admisible.
 (3) Aplicación del artículo 16 bis del RD 147/2023.
 (4) Expediente con algunos recintos de pastos permanentes ubicados en espacios protegidos donde la carga ganadera mínima será 0,1 UGM/ha.

Puede verificar la integridad de una copia de este documento mediante la lectura del código QR adjunto o mediante el acceso a la dirección https://ws050.juntadeandalucia.es/verificarFirma indicando el código de VERIFICACIÓN			
FIRMADO POR	JUAN JOSE SOLER GARCIA ROCIO GUIJARRO MILLAN	20/02/2025	
VERIFICACIÓN	Pk2jmQ3ESFH4J84V5UNKP32UXX5TB9	PÁG. 221/1379	



INCIDENCIAS

INCIDENCIA DESCRIPCIÓN

- 3790 recinto por todos los solicitantes (Áreas):44 Superficie SIGPAC medida para este recinto (Áreas):22 Exceso de superficie declarada (Hectáreas):0,22 Suma de superficies declaradas para este recinto por el solicitante (Áreas):22
 Recinto declarado inactivo
 Recinto:18-076-008-00055-00001 Cultivo: -
 Recinto:18-076-008-00375-00001 Cultivo: -
 Recinto:18-076-008-00683-00001 Cultivo: -
 Recinto:18-076-008-00684-00001 Cultivo: -
 Recinto:18-076-010-00080-00001 Cultivo: -
 Recinto:18-076-010-00220-00002 Cultivo: -
- 86022 Verifica que determinados recintos declarados por el expte para la operación, no se corresponde con la ZONA DESFAVORECIDA. Y no ha sido solicitada la operación análoga o correspondiente.
 Recinto:18-116-501-00009-00002 Cultivo:20000 BARBECHO TRADICIONAL-SIN VARIEDAD Secano Operación correcta del recinto:6613.1
 Recinto:18-116-501-00010-00001 Cultivo:20000 BARBECHO TRADICIONAL-SIN VARIEDAD Secano Operación correcta del recinto:6613.1
 Recinto:18-116-502-00087-00001 Cultivo:20000 BARBECHO TRADICIONAL-SIN VARIEDAD Secano Operación correcta del recinto:6613.1

Datos considerados para el Cálculo de la Carga Ganadera del expediente

Superficie determinada para Cálculo Carga Ganadera: 0,00 ha
Carga Ganadera del Expediente: 0,00 ugm/ha

Incidenias de carga ganadera

INCIDENCIA DESCRIPCIÓN

- 86132 Recinto superficie forrajera que no realiza la actividad de producción de pastoreo.
 Recinto:18-116-501-00009-00002 Cultivo:20000 BARBECHO TRADICIONAL-SIN VARIEDAD Secano
 Recinto:18-116-501-00010-00001 Cultivo:20000 BARBECHO TRADICIONAL-SIN VARIEDAD Secano
 Recinto:18-116-502-00087-00001 Cultivo:20000 BARBECHO TRADICIONAL-SIN VARIEDAD Secano
 Recinto:18-076-005-00089-00001 Cultivo:20000 BARBECHO TRADICIONAL-SIN VARIEDAD Regadío
 Recinto:18-076-005-00100-00001 Cultivo:20000 BARBECHO TRADICIONAL-SIN VARIEDAD Regadío
 Recinto:18-076-005-00079-00001 Cultivo:20000 BARBECHO TRADICIONAL-SIN VARIEDAD Regadío
 Recinto:18-076-005-00091-00001 Cultivo:20000 BARBECHO TRADICIONAL-SIN VARIEDAD Regadío
 Recinto:18-076-005-00092-00001 Cultivo:20000 BARBECHO TRADICIONAL-SIN VARIEDAD Regadío
 Recinto:18-076-005-00093-00001 Cultivo:20000 BARBECHO TRADICIONAL-SIN VARIEDAD Regadío
 Recinto:18-076-005-00094-00001 Cultivo:20000 BARBECHO TRADICIONAL-SIN VARIEDAD Regadío
 Recinto:18-076-005-00095-00001 Cultivo:20000 BARBECHO TRADICIONAL-SIN VARIEDAD Regadío
 Recinto:18-076-005-00081-00001 Cultivo:20000 BARBECHO TRADICIONAL-SIN VARIEDAD Regadío

(1) Con incidencias que retienen pago o deniegan el expediente.
 (2) Se calcula sobre superficie declarada admisible.
 (3) Aplicación del artículo 16 bis del RD 147/2023.
 (4) Expediente con algunos recintos de pastos permanentes ubicados en espacios protegidos donde la carga ganadera mínima será 0,1 UGM/ha.

Puede verificar la integridad de una copia de este documento mediante la lectura del código QR adjunto o mediante el acceso a la dirección https://ws050.juntadeandalucia.es/verificarFirma indicando el código de VERIFICACIÓN			
FIRMADO POR	JUAN JOSE SOLER GARCIA ROCIO GUIJARRO MILLAN	20/02/2025	
VERIFICACIÓN	Pk2jmQ3ESFH4J84V5UNKP32UXX5TB9	PÁG. 222/1379	



APELLIDOS Y NOMBRE / RAZÓN SOCIAL

CARVAJAL SANCHEZ GREGORIO

NIF

****1811*

EXPEDIENTE

1109057

RESOLUCIÓN

DENEGACIÓN DE LA AYUDA

DATOS DE MANTENIMIENTO UNIDADES

GRUPO DE PAGO

ZONAS DE LIMITACIONES ESPECIFICAS

Sup. Dec. Admisible

0,60

Sup. Propuesta

0,60

Sobredecl.

0,00

% Sobredecl.

0,00

APLICACIÓN DE REDUCCIONES Y PENALIZACIONES (%)

Criterios de subvencionabilidad (1)	Presentación tardía	Omisión declaración	Condicionalidad
100,00	0,00	0,00	0,00

IMPORTE (Euros)

Calculado(2)	Reducción	Penalización	Reducción Penalización (3)	Penalización adicional	Propuesto	FEADER	MAPA	CAPADR
76,80 €	0,00 €	0,00 €	0,00 €	0,00 €	0,00 €	0,00 €	0,00 €	0,00 €
Importe Unitario:	128,00 €	Nuevo Importe Unitario:	128,00 €					

RECINTOS PROPUESTOS

REF.	REFERENCIA SIGPAC	CULTIVO	S/R	USO SIGPAC	Sup. Dec. admisible	Sup. Campo	Sup. Determ.	Sup. Propuesta
1700000006374062	18-071-004-00285-0001	ALMENDROS	S		0,23		0,23	0,23
1700000006374065	18-071-004-00284-0001	ALMENDROS	S		0,37		0,37	0,37

INCIDENCIAS

INCIDENCIA DESCRIPCIÓN

74053 Importe inferior a 100 Euros

(1) Con incidencias que retienen pago o deniegan el expediente.

(2) Se calcula sobre superficie declarada admisible.

(3) Aplicación del artículo 16 bis del RD 147/2023.

(4) Expediente con algunos recintos de pastos permanentes ubicados en espacios protegidos donde la carga ganadera mínima será 0,1 UGM/ha.

Puede verificar la integridad de una copia de este documento mediante la lectura del código QR adjunto o mediante el acceso a la dirección <https://ws050.juntadeandalucia.es/verificarFirma> indicando el código de VERIFICACIÓN

FIRMADO POR	JUAN JOSE SOLER GARCIA ROCIO GUIJARRO MILLAN	20/02/2025	
VERIFICACIÓN	Pk2jmQ3ESFH4J84V5UNKP32UXX5TB9	PÁG. 223/1379	



APELLIDOS Y NOMBRE / RAZÓN SOCIAL

CARVAJAL SANCHEZ JOSE CONTRATO

NIF
****1524*

EXPEDIENTE
1150520

RESOLUCIÓN
CONCESIÓN DE LA AYUDA

DATOS DE MANTENIMIENTO UNIDADES

GRUPO DE PAGO

ZONAS DE LIMITACIONES ESPECIFICAS

Sup. Dec. Admisible	Sup. Propuesta	Sobredecl.	% Sobredecl.
7,32	7,32	0,00	0,00

APLICACIÓN DE REDUCCIONES Y PENALIZACIONES (%)

Criterios de subvencionabilidad (1)	Presentación tardía	Omisión declaración	Condicionalidad
0,00	0,00	0,00	0,00

IMPORTE (Euros)

Calculado(2)	Reducción	Penalización	Reducción Penalización (3)	Penalización adicional	Propuesto	FEADER	MAPA	CAPADR
936,96 €	0,00 €	0,00 €	0,00 €	0,00 €	936,96 €	796,42 €	48,63 €	91,91 €
Importe Unitario:	128,00 €	Nuevo Importe Unitario:	128,00 €					

RECINTOS PROPUESTOS

REF.	REFERENCIA SIGPAC	CULTIVO	S/R	USO SIGPAC	Sup. Dec. admisible	Sup. Campo	Sup. Determ.	Sup. Propuesta
-492059	18-071-004-00311-0005	ALMENDROS	S		0,02		0,02	0,02
170000005214104	18-071-004-00311-0003	ALMENDROS	S		1,48		1,48	1,48
170000005214106	18-071-502-00059-0001	ALMENDROS	S		3,42		3,42	3,42
170000005214111	18-071-505-00098-0001	ALMENDROS	R		2,03		2,03	2,03
170000005214116	18-071-004-00310-0001	ALMENDROS	S		0,37		0,37	0,37

(1) Con incidencias que retienen pago o deniegan el expediente.

(2) Se calcula sobre superficie declarada admisible.

(3) Aplicación del artículo 16 bis del RD 147/2023.

(4) Expediente con algunos recintos de pastos permanentes ubicados en espacios protegidos donde la carga ganadera mínima será 0,1 UGM/ha.

Puede verificar la integridad de una copia de este documento mediante la lectura del código QR adjunto o mediante el acceso a la dirección <https://ws050.juntadeandalucia.es/verificarFirma> indicando el código de VERIFICACIÓN

FIRMADO POR	JUAN JOSE SOLER GARCIA	20/02/2025	
	ROCIO GUIJARRO MILLAN		
VERIFICACIÓN	Pk2jmQ3ESFH4J84V5UNKP32UXX5TB9	PÁG. 224/1379	



APELLIDOS Y NOMBRE / RAZÓN SOCIAL

CASARES COBO RAFAEL

NIF

****4187*

EXPEDIENTE

1229516

RESOLUCIÓN

DENEGACIÓN DE LA AYUDA

DATOS DE MANTENIMIENTO UNIDADES

GRUPO DE PAGO

ZONAS DE LIMITACIONES ESPECIFICAS

Sup. Dec. Admisible

0,00

Sup. Propuesta

0,00

Sobredecl.

0,00

% Sobredecl.

0,00

APLICACIÓN DE REDUCCIONES Y PENALIZACIONES (%)

Criterios de subvencionabilidad (1)	Presentación tardía	Omisión declaración	Condicionalidad
100,00	0,00	0,00	0,00

IMPORTE (Euros)

Calculado(2)	Reducción	Penalización	Reducción Penalización (3)	Penalización adicional	Propuesto	FEADER	MAPA	CAPADR
0,00 €	0,00 €	0,00 €	0,00 €	0,00 €	0,00 €	0,00 €	0,00 €	0,00 €
Importe Unitario:	128,00 €	Nuevo Importe Unitario:	0,00 €					

INCIDENCIAS

INCIDENCIA DESCRIPCIÓN

- 74051 Solicitante de intervención 6613, que no declara ningun recinto en zona desfavorecida.
- 74053 Importe inferior a 100 Euros

(1) Con incidencias que retienen pago o deniegan el expediente.

(2) Se calcula sobre superficie declarada admisible.

(3) Aplicación del artículo 16 bis del RD 147/2023.

(4) Expediente con algunos recintos de pastos permanentes ubicados en espacios protegidos donde la carga ganadera mínima será 0,1 UGM/ha.

Puede verificar la integridad de una copia de este documento mediante la lectura del código QR adjunto o mediante el acceso a la dirección <https://ws050.juntadeandalucia.es/verificarFirma> indicando el código de VERIFICACIÓN

FIRMADO POR	JUAN JOSE SOLER GARCIA ROCIO GUIJARRO MILLAN	20/02/2025	
VERIFICACIÓN	Pk2jmQ3ESFH4J84V5UNKP32UXX5TB9	PÁG. 225/1379	



APELLIDOS Y NOMBRE / RAZÓN SOCIAL

CASARES PEREZ FRANCISCO FEDERICO

NIF
****4024*

EXPEDIENTE
1215176

RESOLUCIÓN
CONCESIÓN DE LA AYUDA

DATOS DE MANTENIMIENTO UNIDADES

GRUPO DE PAGO

ZONAS DE LIMITACIONES ESPECIFICAS

Sup. Dec. Admisible	Sup. Propuesta	Sobredecl.	% Sobredecl.
13,56	13,56	0,00	0,00

APLICACIÓN DE REDUCCIONES Y PENALIZACIONES (%)

Criterios de subvencionabilidad (1)	Presentación tardía	Omisión declaración	Condicionalidad
0,00	0,00	0,00	0,00

IMPORTE (Euros)

Calculado(2)	Reducción	Penalización	Reducción Penalización (3)	Penalización adicional	Propuesto	FEADER	MAPA	CAPADR
1.735,68 €	0,00 €	0,00 €	0,00 €	0,00 €	1.735,68 €	1.475,33 €	170,27 €	90,08 €
Importe Unitario: 128,00 €		Nuevo Importe Unitario: 128,00 €						

RECINTOS PROPUESTOS

REF.	REFERENCIA SIGPAC	CULTIVO	S/R	USO SIGPAC	Sup. Dec. admisible	Sup. Campo	Sup. Determ.	Sup. Propuesta
-1402821	18-118-016-00077-0017	OLIVAR	R		0,08		0,08	0,08
-1254894	18-118-016-00086-0026	TOMATE	S		0,10		0,10	0,10
-1142910	18-118-016-00075-0015	ALMENDROS	S		0,14		0,14	0,14
-1047666	18-118-900-09240-0002	OLIVAR	R		0,04		0,04	0,04
-1047664	18-118-016-00017-0003	OLIVAR	R		0,02		0,02	0,02
-1047663	18-118-016-00017-0001	OLIVAR	R		0,01		0,01	0,01
170000006648917	18-118-007-00419-0002	OLIVAR	S		0,07		0,07	0,07
170000006648920	18-118-016-00063-0007	OLIVAR	S		0,15		0,15	0,15
170000006648921	18-118-013-00113-0001	OTROS FRUTALES	R		0,06		0,06	0,06
170000006648922	18-118-013-00113-0002	OLIVAR	R		0,11		0,11	0,11
170000006648923	18-118-016-00086-0025	OLIVAR	S		0,01		0,01	0,01
170000006648925	18-118-016-00014-0001	OLIVAR	R		0,80		0,80	0,80
170000006648926	18-118-016-00086-0004	OLIVAR	R		0,04		0,04	0,04
170000006648927	18-118-016-00086-0013	OLIVAR	R		0,57		0,57	0,57
170000006648928	18-118-016-00087-0001	OLIVAR	R		2,04		2,04	2,04
170000006648929	18-118-016-00072-0001	OLIVAR	R		0,61		0,61	0,61
170000006648933	18-118-016-00077-0016	OLIVAR	R		0,11		0,11	0,11
170000006648934	18-118-016-00077-0001	OLIVAR	R		2,49		2,49	2,49
170000006648935	18-118-016-00086-0003	OLIVAR	R		2,87		2,87	2,87
170000006648938	18-118-013-00113-0004	OTROS FRUTALES	R		0,01		0,01	0,01
170000006648940	18-118-013-00110-0005	NARANJO	S		0,04		0,04	0,04
170000006648941	18-118-016-00086-0027	OLIVAR	R		0,04		0,04	0,04
170000006648947	18-118-013-00110-0001	HIGUERA	S		0,03		0,03	0,03
170000006648948	18-118-013-00113-0003	NARANJO	R		0,02		0,02	0,02
170000006648949	18-118-013-00113-0005	NARANJO	R		0,10		0,10	0,10
170000006648950	18-118-016-00063-0006	OLIVAR	R		1,38		1,38	1,38
170000006648951	18-118-016-00063-0005	OLIVAR	S		0,56		0,56	0,56
170000006648952	18-118-016-00063-0009	OLIVAR	S		0,10		0,10	0,10
170000006648953	18-118-016-00063-0015	OLIVAR	S		0,11		0,11	0,11
170000006648955	18-118-016-00086-0024	CLEMENTINAS	R		0,01		0,01	0,01
170000006648956	18-118-016-00075-0001	AGUACATE	S		0,72		0,72	0,72
170000006648957	18-118-016-00086-0023	ALMENDROS	R		0,07		0,07	0,07
170000006648958	18-118-016-00075-0002	ALMENDROS	S		0,05		0,05	0,05

(1) Con incidencias que retienen pago o deniegan el expediente.

(2) Se calcula sobre superficie declarada admisible.

(3) Aplicación del artículo 16 bis del RD 147/2023.

(4) Expediente con algunos recintos de pastos permanentes ubicados en espacios protegidos donde la carga ganadera mínima será 0,1 UGM/ha.

Puede verificar la integridad de una copia de este documento mediante la lectura del código QR adjunto o mediante el acceso a la dirección https://ws050.juntadeandalucia.es/verificarFirma indicando el código de VERIFICACIÓN			
FIRMADO POR	JUAN JOSE SOLER GARCIA	20/02/2025	
VERIFICACIÓN	ROCIO GUIJARRO MILLAN	PÁG. 226/1379	

Pk2jmQ3ESFH4J84V5UNKP32UXX5TB9



INCIDENCIAS

INCIDENCIA DESCRIPCIÓN

- 86119 Carga ganadera NO cumple con el valor mínimo de 0,2 UGM/ha.
 Recinto:18-118-016-00077-00003 Cultivo:78000 RAYGRAS ANUAL (Lolium multiflorum LAM. And hybrids)-SIN VARIEDAD Regadío Carga Ganadera:0
 Recinto:18-118-016-00086-00009 Cultivo:78000 RAYGRAS ANUAL (Lolium multiflorum LAM. And hybrids)-SIN VARIEDAD Secano Carga Ganadera:0
 Recinto:18-118-016-00086-00022 Cultivo:78000 RAYGRAS ANUAL (Lolium multiflorum LAM. And hybrids)-SIN VARIEDAD Secano Carga Ganadera:0
- 86122 Recinto superficie forrajera que realiza la actividad de producción de pastoreo y no declara el o los códigos del Registro de Explotaciones Ganaderas de Andalucía, REGA.
 Recinto:18-118-016-00077-00003 Cultivo:78000 RAYGRAS ANUAL (Lolium multiflorum LAM. And hybrids)-SIN VARIEDAD Regadío
 Recinto:18-118-016-00086-00009 Cultivo:78000 RAYGRAS ANUAL (Lolium multiflorum LAM. And hybrids)-SIN VARIEDAD Secano
 Recinto:18-118-016-00086-00022 Cultivo:78000 RAYGRAS ANUAL (Lolium multiflorum LAM. And hybrids)-SIN VARIEDAD Secano
- 86124 Recinto de forrajera para Cálculo de Carga Ganadera que No pertenece a Explotación.
 Recinto:18-118-016-00077-00003 Cultivo:78000 RAYGRAS ANUAL (Lolium multiflorum LAM. And hybrids)-SIN VARIEDAD Regadío
 Recinto:18-118-016-00086-00009 Cultivo:78000 RAYGRAS ANUAL (Lolium multiflorum LAM. And hybrids)-SIN VARIEDAD Secano
 Recinto:18-118-016-00086-00022 Cultivo:78000 RAYGRAS ANUAL (Lolium multiflorum LAM. And hybrids)-SIN VARIEDAD Secano

Datos considerados para el Cálculo de la Carga Ganadera del expediente

Superficie determinada para Cálculo Carga Ganadera: 0,00 ha
Carga Ganadera del Expediente: 0,00 ugm/ha

Incidenias de carga ganadera

INCIDENCIA DESCRIPCIÓN

- 86122 Recinto superficie forrajera que realiza la actividad de producción de pastoreo y no declara el o los códigos del Registro de Explotaciones Ganaderas de Andalucía, REGA.
 Recinto:18-118-016-00077-00003 Cultivo:78000 RAYGRAS ANUAL (Lolium multiflorum LAM. And hybrids)-SIN VARIEDAD Regadío
 Recinto:18-118-016-00086-00009 Cultivo:78000 RAYGRAS ANUAL (Lolium multiflorum LAM. And hybrids)-SIN VARIEDAD Secano
 Recinto:18-118-016-00086-00009 Cultivo:78000 RAYGRAS ANUAL (Lolium multiflorum LAM. And hybrids)-SIN VARIEDAD Secano
 Recinto:18-118-016-00086-00022 Cultivo:78000 RAYGRAS ANUAL (Lolium multiflorum LAM. And hybrids)-SIN VARIEDAD Secano
 Recinto:18-118-016-00077-00003 Cultivo:78000 RAYGRAS ANUAL (Lolium multiflorum LAM. And hybrids)-SIN VARIEDAD Regadío
- 86124 Recinto de forrajera para Cálculo de Carga Ganadera que No pertenece a Explotación.
 Recinto:18-118-016-00077-00003 Cultivo:78000 RAYGRAS ANUAL (Lolium multiflorum LAM. And hybrids)-SIN VARIEDAD Regadío
 Recinto:18-118-016-00086-00009 Cultivo:78000 RAYGRAS ANUAL (Lolium multiflorum LAM. And hybrids)-SIN VARIEDAD Secano
 Recinto:18-118-016-00086-00009 Cultivo:78000 RAYGRAS ANUAL (Lolium multiflorum LAM. And hybrids)-SIN VARIEDAD Secano
 Recinto:18-118-016-00086-00022 Cultivo:78000 RAYGRAS ANUAL (Lolium multiflorum LAM. And hybrids)-SIN VARIEDAD Secano
 Recinto:18-118-016-00077-00003 Cultivo:78000 RAYGRAS ANUAL (Lolium multiflorum LAM. And hybrids)-SIN VARIEDAD Regadío
- 86128 Recinto de Forrajeras que no ha contabilizado para Carga Ganadera por no tener una explotación válida para el cálculo de la Carga Ganadera
 Recinto:18-118-016-00077-00003 Cultivo:78 RAYGRAS ANUAL (Lolium multiflorum LAM. And hybrids)-
 Recinto:18-118-016-00086-00009 Cultivo:78 RAYGRAS ANUAL (Lolium multiflorum LAM. And hybrids)-
 Recinto:18-118-016-00086-00009 Cultivo:78 RAYGRAS ANUAL (Lolium multiflorum LAM. And hybrids)-
 Recinto:18-118-016-00086-00022 Cultivo:78 RAYGRAS ANUAL (Lolium multiflorum LAM. And hybrids)-
 Recinto:18-118-016-00077-00003 Cultivo:78 RAYGRAS ANUAL (Lolium multiflorum LAM. And hybrids)-

(1) Con incidencias que retienen pago o deniegan el expediente.
 (2) Se calcula sobre superficie declarada admisible.
 (3) Aplicación del artículo 16 bis del RD 147/2023.
 (4) Expediente con algunos recintos de pastos permanentes ubicados en espacios protegidos donde la carga ganadera mínima será 0,1 UGM/ha.

Puede verificar la integridad de una copia de este documento mediante la lectura del código QR adjunto o mediante el acceso a la dirección https://ws050.juntadeandalucia.es/verificarFirma indicando el código de VERIFICACIÓN			
FIRMADO POR	JUAN JOSE SOLER GARCIA ROCIO GUIJARRO MILLAN	20/02/2025	
VERIFICACIÓN	Pk2jmQ3ESFH4J84V5UNKP32UXX5TB9	PÁG. 227/1379	

**APELLIDOS Y NOMBRE / RAZÓN SOCIAL**

CASCALES OLIVARES ANTONIA

NIF

****9307*

EXPEDIENTE

1182859

RESOLUCIÓN

DENEGACIÓN DE LA AYUDA

DATOS DE MANTENIMIENTO UNIDADES**GRUPO DE PAGO**

ZONAS DE LIMITACIONES ESPECIFICAS

**Sup. Dec.
Admisible**

0,00

**Sup.
Propuesta**

0,00

Sobredecl.

0,00

% Sobredecl.

0,00

APLICACIÓN DE REDUCCIONES Y PENALIZACIONES (%)

<u>Criterios de subvencionabilidad (1)</u>	<u>Presentación tardía</u>	<u>Omisión declaración</u>	<u>Condicionabilidad</u>
100,00	0,00	0,00	0,00

IMPORTE (Euros)

<u>Calculado(2)</u>	<u>Reducción</u>	<u>Penalización</u>	<u>Reducción Penalización (3)</u>	<u>Penalización adicional</u>	<u>Propuesto</u>	<u>FEADER</u>	<u>MAPA</u>	<u>CAPADR</u>
0,00 €	0,00 €	0,00 €	0,00 €	0,00 €	0,00 €	0,00 €	0,00 €	0,00 €
<u>Importe Unitario:</u>	128,00 €	<u>Nuevo Importe Unitario:</u>	0,00 €					

(1) Con incidencias que retienen pago o deniegan el expediente.

(2) Se calcula sobre superficie declarada admisible.

(3) Aplicación del artículo 16 bis del RD 147/2023.

(4) Expediente con algunos recintos de pastos permanentes ubicados en espacios protegidos donde la carga ganadera mínima será 0,1 UGM/ha.

Puede verificar la integridad de una copia de este documento mediante la lectura del código QR adjunto o mediante el acceso a la dirección <https://ws050.juntadeandalucia.es/verificarFirma> indicando el código de VERIFICACIÓN

FIRMADO POR

JUAN JOSE SOLER GARCIA

20/02/2025

ROCIO GUIJARRO MILLAN

VERIFICACIÓN

Pk2jmQ3ESFH4J84V5UNKP32UXX5TB9

PÁG. 228/1379





RECINTOS PROPUESTOS

REF.	REFERENCIA SIGPAC	CULTIVO	S/R	USO SIGPAC	Sup. Dec. admisible	Sup. Campa	Sup. Determ.	Sup. Propuesta
-1843198	18-099-023-00389-0004	ALMENDROS	S		0,17		0,17	0,17
-1843197	18-099-023-00389-0004	ALMENDROS	S		0,05		0,05	0,05
-1252911	18-099-023-00079-0002	OLIVAR	R		0,04		0,04	0,04
-981558	18-099-900-09602-0024	OLIVAR	S		0,04		0,04	0,04
-981553	18-099-021-00142-0011	ALMENDROS	S		0,02		0,02	0,02
-981549	18-099-021-00142-0007	ALMENDROS	S		0,34		0,34	0,34
-981548	18-099-021-00137-0016	ALMENDROS	S		0,01		0,01	0,01
-981547	18-099-021-00137-0015	BARBECHO TRADICIONAL	S		0,57		0,57	0,57
-981546	18-099-021-00137-0003	ALMENDROS	S		0,61		0,61	0,61
-981545	18-099-021-00135-0011	ALMENDROS	S		0,44		0,44	0,44
-581192	18-099-023-00389-0009	ALMENDROS	S		0,15		0,15	0,15
-581187	18-099-021-00180-0002	BARBECHO TRADICIONAL	S		1,80		1,80	1,80
-581175	18-099-021-00008-0034	BARBECHO TRADICIONAL	S		1,35		1,35	1,35
-581174	18-099-021-00008-0033	OLIVAR	S		0,05		0,05	0,05
-581173	18-099-021-00008-0032	OLIVAR	S		0,03		0,03	0,03
-581172	18-099-021-00008-0030	BARBECHO TRADICIONAL	S		0,42		0,42	0,42
5518333	18-099-021-00143-0001	ALMENDROS	S		2,33		2,33	2,33
5518343	18-099-021-00142-0008	ALMENDROS	S		0,07		0,07	0,07
5518350	18-099-023-00389-0004	ALMENDROS	S		1,36		1,36	1,36
1700000007226440	18-099-024-00103-0001	BARBECHO TRADICIONAL	R		0,09		0,09	0,09
1700000007226441	18-099-024-00121-0001	BARBECHO TRADICIONAL	R		0,04		0,04	0,04
1700000007226442	18-099-024-00142-0001	BARBECHO TRADICIONAL	R		0,19		0,19	0,19
1700000007226443	18-099-024-00353-0001	BARBECHO TRADICIONAL	S		1,59		1,59	1,59
1700000007226445	18-099-014-00007-0002	ALMENDROS	S		2,21		2,21	2,21
1700000007226446	18-099-021-00008-0006	BARBECHO TRADICIONAL	S		9,76		9,76	9,76
1700000007226447	18-099-021-00198-0001	BARBECHO TRADICIONAL	S		1,29		1,29	1,29
1700000007226448	18-099-023-00046-0001	BARBECHO TRADICIONAL	R		0,12		0,12	0,12
1700000007226449	18-099-021-00117-0001	BARBECHO TRADICIONAL	S		1,54		1,54	1,54
1700000007226450	18-099-023-00389-0002	ALMENDROS	S		0,37		0,37	0,37
1700000007226451	18-099-023-00081-0003	OLIVAR	S		0,09		0,09	0,09
1700000007226452	18-099-021-00008-0013	OLIVAR	R		5,32		5,32	5,32
1700000007226453	18-099-023-00077-0003	OLIVAR	S		0,13		0,13	0,13
1700000007226454	18-099-021-00008-0029	OLIVAR	R		4,48		4,48	4,48
1700000007226455	18-099-021-00008-0004	OLIVAR	R		2,86		2,86	2,86
1700000007226464	18-099-021-00198-0002	BARBECHO TRADICIONAL	S		0,02		0,02	0,02
1700000007226465	18-099-021-00043-0001	BARBECHO TRADICIONAL	S		0,82		0,82	0,82
1700000007226466	18-099-021-00008-0005	BARBECHO TRADICIONAL	S		0,45		0,45	0,45
1700000007226468	18-099-021-00028-0002	BARBECHO TRADICIONAL	S		0,97		0,97	0,97
1700000007226470	18-099-021-00033-0002	BARBECHO TRADICIONAL	S		1,34		1,34	1,34
1700000007226471	18-099-023-00081-0002	OLIVAR	S		0,13		0,13	0,13
1700000007226472	18-099-023-00079-0002	OLIVAR	R		0,12		0,12	0,12
1700000007226473	18-099-023-00080-0002	OLIVAR	R		0,11		0,11	0,11
1700000007226474	18-099-023-00076-0002	OLIVAR	S		0,17		0,17	0,17
1700000007226475	18-099-023-00055-0003	BARBECHO TRADICIONAL	R		0,14		0,14	0,14
1700000007226479	18-099-021-00028-0001	ALBARICOQUEROS	S		0,11		0,11	0,11
1700000007226480	18-099-011-05043-0004	ALMENDROS	S		1,09		1,09	1,09
1700000007226481	18-099-011-05053-0001	ALMENDROS	S		0,52		0,52	0,52
1700000007226482	18-099-023-00389-0003	ALMENDROS	S		0,60		0,60	0,60
1700000007226483	18-099-023-00391-0001	ALMENDROS	S		0,69		0,69	0,69
1700000007226484	18-099-024-00340-0001	ALMENDROS	S		1,45		1,45	1,45
1700000007226485	18-099-024-00341-0001	ALMENDROS	S		1,74		1,74	1,74
1700000007226486	18-099-017-00128-0001	ALMENDROS	S		0,73		0,73	0,73

(1) Con incidencias que retienen pago o deniegan el expediente.

(2) Se calcula sobre superficie declarada admisible.

(3) Aplicación del artículo 16 bis del RD 147/2023.

(4) Expediente con algunos recintos de pastos permanentes ubicados en espacios protegidos donde la carga ganadera mínima será 0,1 UGM/ha.

<p>Puede verificar la integridad de una copia de este documento mediante la lectura del código QR adjunto o mediante el acceso a la dirección https://ws050.juntadeandalucia.es/verificarFirma indicando el código de VERIFICACIÓN</p>			
FIRMADO POR	JUAN JOSE SOLER GARCIA	20/02/2025	
VERIFICACIÓN	ROCIO GUIJARRO MILLAN	PÁG. 229/1379	

Pk2jmQ3ESFH4J84V5UNKP32UX5TB9



RECINTOS PROPUESTOS

REF.	REFERENCIA SIGPAC	CULTIVO	USO SIGPAC	Sup. Dec. admisible	Sup. Campa	Sup. Determ.	Sup. Propuesta
170000007226487	18-099-024-00364-0001	ALMENDROS	S	1,51		1,51	1,51
170000007226488	18-099-021-00008-0003	ALMENDROS	S	2,38		2,38	2,38
170000007226489	18-099-021-00119-0001	ALMENDROS	S	2,02		2,02	2,02
170000007226490	18-099-021-00008-0009	ALMENDROS	S	4,60		4,60	4,60
170000007226491	18-099-021-00008-0011	ALMENDROS	S	3,23		3,23	3,23
170000007226492	18-099-021-00008-0012	ALMENDROS	S	2,97		2,97	2,97
170000007226493	18-099-021-00003-0001	ALMENDROS	S	1,40		1,40	1,40
170000007226494	18-099-021-00008-0010	ALMENDROS	S	2,52		2,52	2,52
170000007226497	18-099-021-00009-0002	ALMENDROS	S	3,40		3,40	3,40
170000007226498	18-099-021-00159-0001	ALMENDROS	S	0,93		0,93	0,93
170000007226499	18-099-021-00146-0001	ALMENDROS	S	3,88		3,88	3,88
170000007226500	18-099-021-00153-0004	ALMENDROS	S	0,38		0,38	0,38
170000007226501	18-099-021-00153-0005	ALMENDROS	S	0,45		0,45	0,45
170000007226502	18-099-021-00137-0004	ALMENDROS	S	2,12		2,12	2,12
170000007226504	18-099-021-00137-0002	ALMENDROS	S	8,13		8,13	8,13
170000007226506	18-099-021-00035-0001	ALMENDROS	S	1,74		1,74	1,74
170000007226507	18-099-021-00093-0001	ALMENDROS	S	1,29		1,29	1,29
170000007226508	18-099-021-00101-0001	ALMENDROS	S	4,04		4,04	4,04
170000007226509	18-099-021-00165-0001	ALMENDROS	S	1,04		1,04	1,04
170000007226510	18-099-021-00010-0002	ALMENDROS	S	0,74		0,74	0,74
170000007226511	18-099-024-00339-0002	ALMENDROS	S	0,05		0,05	0,05
170000007226512	18-099-021-00086-0002	ALMENDROS	S	0,92		0,92	0,92
170000007226513	18-099-021-00087-0001	ALMENDROS	S	0,32		0,32	0,32

INCIDENCIAS

INCIDENCIA DESCRIPCIÓN

- 226 Recinto abandonado según SIGPAC por el que solicita alguna ayuda/práctica.
Recinto:18-099-023-00055-00004 Cultivo:20000 BARBECHO TRADICIONAL-SIN VARIEDAD Regadío
- 2454 Solicitante de intervención 6613 cuyo regimen de afiliación a la SS no es ni el sistema especial agrario(cuenta ajena) ni autonomo con actividad agraria.
- 74018 Productor que no es agricultor a título principal, según los datos del ejercicio fiscal n-1 y seguridad socia.
- 74053 Importe inferior a 100 Euros

Datos considerados para el Cálculo de la Carga Ganadera del expediente

Superficie determinada para Cálculo Carga Ganadera: 0,00 ha
Carga Ganadera del Expediente: 0,00 ugm/ha

Incidencias de carga ganadera

INCIDENCIA DESCRIPCIÓN

- 86132 Recinto superficie forrajera que no realiza la actividad de producción de pastoreo.
Recinto:18-099-021-00137-00015 Cultivo:20000 BARBECHO TRADICIONAL-SIN VARIEDAD Secano
Recinto:18-099-023-00055-00004 Cultivo:20000 BARBECHO TRADICIONAL-SIN VARIEDAD Regadío
Recinto:18-099-021-00180-00002 Cultivo:20000 BARBECHO TRADICIONAL-SIN VARIEDAD Secano
Recinto:18-099-021-00008-00034 Cultivo:20000 BARBECHO TRADICIONAL-SIN VARIEDAD Secano
Recinto:18-099-021-00008-00030 Cultivo:20000 BARBECHO TRADICIONAL-SIN VARIEDAD Secano
Recinto:18-099-024-00103-00001 Cultivo:20000 BARBECHO TRADICIONAL-SIN VARIEDAD Regadío
Recinto:18-099-024-00121-00001 Cultivo:20000 BARBECHO TRADICIONAL-SIN VARIEDAD Regadío
Recinto:18-099-024-00142-00001 Cultivo:20000 BARBECHO TRADICIONAL-SIN VARIEDAD Regadío
Recinto:18-099-024-00353-00001 Cultivo:20000 BARBECHO TRADICIONAL-SIN VARIEDAD Secano
Recinto:18-099-021-00008-00006 Cultivo:20000 BARBECHO TRADICIONAL-SIN VARIEDAD Secano
Recinto:18-099-021-00198-00001 Cultivo:20000 BARBECHO TRADICIONAL-SIN VARIEDAD Secano
Recinto:18-099-023-00046-00001 Cultivo:20000 BARBECHO TRADICIONAL-SIN VARIEDAD Regadío

(1) Con incidencias que retienen pago o deniegan el expediente.
(2) Se calcula sobre superficie declarada admisible.
(3) Aplicación del artículo 16 bis del RD 147/2023.
(4) Expediente con algunos recintos de pastos permanentes ubicados en espacios protegidos donde la carga ganadera mínima será 0,1 UGM/ha.

Puede verificar la integridad de una copia de este documento mediante la lectura del código QR adjunto o mediante el acceso a la dirección https://ws050.juntadeandalucia.es/verificarFirma indicando el código de VERIFICACIÓN			
FIRMADO POR	JUAN JOSE SOLER GARCIA ROCIO GUIJARRO MILLAN	20/02/2025	
VERIFICACIÓN	Pk2jmQ3ESFH4J84V5UNKP32UXX5TB9	PÁG. 230/1379	



Recinto:18-099-021-00117-00001 Cultivo:20000 BARBECHO TRADICIONAL-SIN VARIEDAD Secano
Recinto:18-099-021-00198-00002 Cultivo:20000 BARBECHO TRADICIONAL-SIN VARIEDAD Secano
Recinto:18-099-021-00043-00001 Cultivo:20000 BARBECHO TRADICIONAL-SIN VARIEDAD Secano
Recinto:18-099-021-00008-00005 Cultivo:20000 BARBECHO TRADICIONAL-SIN VARIEDAD Secano
Recinto:18-099-021-00028-00002 Cultivo:20000 BARBECHO TRADICIONAL-SIN VARIEDAD Secano
Recinto:18-099-021-00033-00002 Cultivo:20000 BARBECHO TRADICIONAL-SIN VARIEDAD Secano
Recinto:18-099-023-00055-00003 Cultivo:20000 BARBECHO TRADICIONAL-SIN VARIEDAD Regadío

(1) Con incidencias que retienen pago o deniegan el expediente.

(2) Se calcula sobre superficie declarada admisible.

(3) Aplicación del artículo 16 bis del RD 147/2023.

(4) Expediente con algunos recintos de pastos permanentes ubicados en espacios protegidos donde la carga ganadera mínima será 0,1 UGM/ha.

Puede verificar la integridad de una copia de este documento mediante la lectura del código QR adjunto o mediante el acceso a la dirección <https://ws050.juntadeandalucia.es/verificarFirma> indicando el código de VERIFICACIÓN

FIRMADO POR

JUAN JOSE SOLER GARCIA

20/02/2025

ROCIO GUIJARRO MILLAN

VERIFICACIÓN

Pk2jmQ3ESFH4J84V5UNKP32UXX5TB9

PÁG. 231/1379





APELLIDOS Y NOMBRE / RAZÓN SOCIAL

CASTELLON RIENDA MIGUEL ANGEL

NIF
****4351*

EXPEDIENTE
1168995

RESOLUCIÓN
DENEGACIÓN DE LA AYUDA

DATOS DE MANTENIMIENTO UNIDADES

GRUPO DE PAGO
ZONAS DE LIMITACIONES ESPECIFICAS

Sup. Dec. Admisible	Sup. Propuesta	Sobredecl.	% Sobredecl.
189,69	75,69	114,00	60,10

APLICACIÓN DE REDUCCIONES Y PENALIZACIONES (%)

Criterios de subvencionabilidad (1)	Presentación tardía	Omisión declaración	Condicionalidad
100,00	0,00	0,00	0,00

IMPORTE (Euros)

Calculado(2)	Reducción	Penalización	Reducción Penalización (3)	Penalización adicional	Propuesto	FEADER	MAPA	CAPADR
2.816,00 €	1.692,36 €	1.123,64 €	0,00 €	1.692,36 €	0,00 €	0,00 €	0,00 €	0,00 €
Importe Unitario:	128,00 €	Nuevo Importe Unitario:	14,85 €					

RECINTOS PROPUESTOS

REF.	REFERENCIA SIGPAC	CULTIVO	S/R	USO SIGPAC	Sup. Dec. admisible	Sup. Campo	Sup. Determ.	Sup. Propuesta
6863358	18-096-040-00003-0001	PASTOS PERMANENTES DE 5 O MAS AÑOS	S		0,54		0,54	0,54
6863365	18-096-040-00005-0002	PASTOS PERMANENTES DE 5 O MAS AÑOS	S		4,75		4,75	4,75
6863366	18-096-040-00005-0003	PASTOS PERMANENTES DE 5 O MAS AÑOS	S		33,52		33,52	0,00
6863381	18-096-040-00001-0001	PASTOS PERMANENTES DE 5 O MAS AÑOS	S		51,59		51,59	51,59
6917637	18-096-040-00008-0001	PASTOS PERMANENTES DE 5 O MAS AÑOS	S		2,22		2,22	0,00
6917641	18-096-042-00094-0002	PASTOS PERMANENTES DE 5 O MAS AÑOS	S		18,81		18,81	18,81
6917642	18-096-042-00103-0001	PASTOS PERMANENTES DE 5 O MAS AÑOS	S		12,01		12,01	0,00
7483592	18-096-043-00102-0010	PASTOS PERMANENTES DE 5 O MAS AÑOS	S		0,14		0,14	0,00
7483593	18-096-043-00102-0011	PASTOS PERMANENTES DE 5 O MAS AÑOS	S		0,55		0,55	0,00
7483594	18-096-043-00102-0002	PASTOS PERMANENTES DE 5 O MAS AÑOS	S		0,02		0,02	0,00
7483595	18-096-043-00102-0009	PASTOS PERMANENTES DE 5 O MAS AÑOS	S		0,18		0,18	0,00
7483596	18-096-043-00106-0001	PASTOS PERMANENTES DE 5 O MAS AÑOS	S		3,11		3,11	0,00
7483597	18-096-043-00102-0012	PASTOS PERMANENTES DE 5 O MAS AÑOS	S		0,23		0,23	0,00
7483598	18-096-043-00102-0013	PASTOS PERMANENTES DE 5 O MAS AÑOS	S		62,02		62,02	0,00

(1) Con incidencias que retienen pago o deniegan el expediente.

(2) Se calcula sobre superficie declarada admisible.

(3) Aplicación del artículo 16 bis del RD 147/2023.

(4) Expediente con algunos recintos de pastos permanentes ubicados en espacios protegidos donde la carga ganadera mínima será 0,1 UGM/ha.

Puede verificar la integridad de una copia de este documento mediante la lectura del código QR adjunto o mediante el acceso a la dirección <https://ws050.juntadeandalucia.es/verificarFirma> indicando el código de VERIFICACIÓN

FIRMADO POR	JUAN JOSE SOLER GARCIA	20/02/2025
	ROCIO GUIJARRO MILLAN	
VERIFICACIÓN	Pk2jmQ3ESFH4J84V5UNKP32UXX5TB9	PÁG. 232/1379





INCIDENCIAS

INCIDENCIA DESCRIPCIÓN

3790	Recinto declarado inactivo Recinto:18-096-040-00005-00003 Cultivo: - Recinto:18-096-040-00008-00001 Cultivo: - Recinto:18-096-042-00103-00001 Cultivo: - Recinto:18-096-043-00102-00002 Cultivo: - Recinto:18-096-043-00102-00009 Cultivo: - Recinto:18-096-043-00102-00010 Cultivo: - Recinto:18-096-043-00102-00011 Cultivo: - Recinto:18-096-043-00102-00012 Cultivo: - Recinto:18-096-043-00102-00013 Cultivo: - Recinto:18-096-043-00106-00001 Cultivo: -
74053	Importe inferior a 100 Euros
86123	Recinto superficie forrajera que en REGA no tiene clasificación zootécnica permitida. Recinto:18-096-040-00001-00001 Cultivo:62000 PASTOS PERMANENTES DE 5 O MAS AÑOS-SIN VARIEDAD Secano Explotacion:ES180940000167 Recinto:18-096-040-00003-00001 Cultivo:62000 PASTOS PERMANENTES DE 5 O MAS AÑOS-SIN VARIEDAD Secano Explotacion:ES180940000167 Recinto:18-096-040-00005-00002 Cultivo:62000 PASTOS PERMANENTES DE 5 O MAS AÑOS-SIN VARIEDAD Secano Explotacion:ES180940000167 Recinto:18-096-040-00005-00003 Cultivo:62000 PASTOS PERMANENTES DE 5 O MAS AÑOS-SIN VARIEDAD Secano Explotacion:ES180940000167 Recinto:18-096-040-00008-00001 Cultivo:62000 PASTOS PERMANENTES DE 5 O MAS AÑOS-SIN VARIEDAD Secano Explotacion:ES180940000167 Recinto:18-096-042-00094-00002 Cultivo:62000 PASTOS PERMANENTES DE 5 O MAS AÑOS-SIN VARIEDAD Secano Explotacion:ES180940000167 Recinto:18-096-042-00103-00001 Cultivo:62000 PASTOS PERMANENTES DE 5 O MAS AÑOS-SIN VARIEDAD Secano Explotacion:ES180940000167 Recinto:18-096-043-00102-00002 Cultivo:62000 PASTOS PERMANENTES DE 5 O MAS AÑOS-SIN VARIEDAD Secano Explotacion:ES180940000167 Recinto:18-096-043-00102-00009 Cultivo:62000 PASTOS PERMANENTES DE 5 O MAS AÑOS-SIN VARIEDAD Secano Explotacion:ES180940000167 Recinto:18-096-043-00102-00010 Cultivo:62000 PASTOS PERMANENTES DE 5 O MAS AÑOS-SIN VARIEDAD Secano Explotacion:ES180940000167 Recinto:18-096-043-00102-00011 Cultivo:62000 PASTOS PERMANENTES DE 5 O MAS AÑOS-SIN VARIEDAD Secano Explotacion:ES180940000167 Recinto:18-096-043-00102-00012 Cultivo:62000 PASTOS PERMANENTES DE 5 O MAS AÑOS-SIN VARIEDAD Secano Explotacion:ES180940000167 Recinto:18-096-043-00102-00013 Cultivo:62000 PASTOS PERMANENTES DE 5 O MAS AÑOS-SIN VARIEDAD Secano Explotacion:ES180940000167 Recinto:18-096-043-00106-00001 Cultivo:62000 PASTOS PERMANENTES DE 5 O MAS AÑOS-SIN VARIEDAD Secano Explotacion:ES180940000167

Datos considerados para el Cálculo de la Carga Ganadera del expediente

Superficie determinada para Cálculo Carga Ganadera: 189,69 ha
 Carga Ganadera del Expediente: 0,23 ugm/ha (4)

<u>Explotación</u>	<u>Especie</u>	<u>Ugm Calculada para CG</u>
ES180940000266	CAPRINA	2,31
ES180940000266	OVINA	41,20

Recintos Determinados para el Cálculo de Garga Ganadera

<u>REF.</u>	<u>REFERENCIA SIGPAC</u>	<u>CULTIVO</u>	<u>DESCRIPCIÓN CULTIVO</u>	<u>S/R</u>	<u>SUP. PROPUESTA (ha)</u>
6863358	18-096-040-00003-00001	62000	PASTOS PERMANENTES DE 5 O MAS AÑOS-SIN VARIEDAD	S	0,54
6863365	18-096-040-00005-00002	62000	PASTOS PERMANENTES DE 5 O MAS AÑOS-SIN VARIEDAD	S	4,75
6863366	18-096-040-00005-00003	62000	PASTOS PERMANENTES DE 5 O MAS AÑOS-SIN VARIEDAD	S	33,52
6863381	18-096-040-00001-00001	62000	PASTOS PERMANENTES DE 5 O MAS AÑOS-SIN	S	51,59

(1) Con incidencias que retienen pago o deniegan el expediente.

(2) Se calcula sobre superficie declarada admisible.

(3) Aplicación del artículo 16 bis del RD 147/2023.

(4) Expediente con algunos recintos de pastos permanentes ubicados en espacios protegidos donde la carga ganadera mínima será 0,1 UGM/ha.

Puede verificar la integridad de una copia de este documento mediante la lectura del código QR adjunto o mediante el acceso a la dirección https://ws050.juntadeandalucia.es/verificarFirma indicando el código de VERIFICACIÓN			
FIRMADO POR	JUAN JOSE SOLER GARCIA ROCIO GUIJARRO MILLAN	20/02/2025	
VERIFICACIÓN	Pk2jmQ3ESFH4J84V5UNKP32UXX5TB9	PÁG. 233/1379	



Recintos Determinados para el Cálculo de Garga Ganadera

REF.	REFERENCIA SIGPAC	CULTIVO	DESCRIPCIÓN CULTIVO	S/R	SUP. PROPUESTA (ha)
			VARIEDAD		
6917637	18-096-040-00008-00001	62000	PASTOS PERMANENTES DE 5 O MAS AÑOS-SIN VARIEDAD	S	2,22
6917641	18-096-042-00094-00002	62000	PASTOS PERMANENTES DE 5 O MAS AÑOS-SIN VARIEDAD	S	18,81
6917642	18-096-042-00103-00001	62000	PASTOS PERMANENTES DE 5 O MAS AÑOS-SIN VARIEDAD	S	12,01
7483592	18-096-043-00102-00010	62000	PASTOS PERMANENTES DE 5 O MAS AÑOS-SIN VARIEDAD	S	0,14
7483593	18-096-043-00102-00011	62000	PASTOS PERMANENTES DE 5 O MAS AÑOS-SIN VARIEDAD	S	0,55
7483594	18-096-043-00102-00002	62000	PASTOS PERMANENTES DE 5 O MAS AÑOS-SIN VARIEDAD	S	0,02
7483595	18-096-043-00102-00009	62000	PASTOS PERMANENTES DE 5 O MAS AÑOS-SIN VARIEDAD	S	0,18
7483596	18-096-043-00106-00001	62000	PASTOS PERMANENTES DE 5 O MAS AÑOS-SIN VARIEDAD	S	3,11
7483597	18-096-043-00102-00012	62000	PASTOS PERMANENTES DE 5 O MAS AÑOS-SIN VARIEDAD	S	0,23
7483598	18-096-043-00102-00013	62000	PASTOS PERMANENTES DE 5 O MAS AÑOS-SIN VARIEDAD	S	62,02

Incidencias de carga ganadera

INCIDENCIA DESCRIPCIÓN

86123	Recinto superficie forrajera que en REGA no tiene clasificación zootécnica permitida. Recinto:18-096-040-00003-00001 Cultivo:62000 PASTOS PERMANENTES DE 5 O MAS AÑOS-SIN VARIEDAD Secano Explotacion:ES180940000167 Recinto:18-096-040-00005-00002 Cultivo:62000 PASTOS PERMANENTES DE 5 O MAS AÑOS-SIN VARIEDAD Secano Explotacion:ES180940000167 Recinto:18-096-040-00005-00003 Cultivo:62000 PASTOS PERMANENTES DE 5 O MAS AÑOS-SIN VARIEDAD Secano Explotacion:ES180940000167 Recinto:18-096-040-00001-00001 Cultivo:62000 PASTOS PERMANENTES DE 5 O MAS AÑOS-SIN VARIEDAD Secano Explotacion:ES180940000167 Recinto:18-096-040-00008-00001 Cultivo:62000 PASTOS PERMANENTES DE 5 O MAS AÑOS-SIN VARIEDAD Secano Explotacion:ES180940000167 Recinto:18-096-042-00094-00002 Cultivo:62000 PASTOS PERMANENTES DE 5 O MAS AÑOS-SIN VARIEDAD Secano Explotacion:ES180940000167 Recinto:18-096-042-00103-00001 Cultivo:62000 PASTOS PERMANENTES DE 5 O MAS AÑOS-SIN VARIEDAD Secano Explotacion:ES180940000167 Recinto:18-096-043-00102-00010 Cultivo:62000 PASTOS PERMANENTES DE 5 O MAS AÑOS-SIN VARIEDAD Secano Explotacion:ES180940000167 Recinto:18-096-043-00102-00011 Cultivo:62000 PASTOS PERMANENTES DE 5 O MAS AÑOS-SIN VARIEDAD Secano Explotacion:ES180940000167 Recinto:18-096-043-00102-00002 Cultivo:62000 PASTOS PERMANENTES DE 5 O MAS AÑOS-SIN VARIEDAD Secano Explotacion:ES180940000167 Recinto:18-096-043-00102-00009 Cultivo:62000 PASTOS PERMANENTES DE 5 O MAS AÑOS-SIN VARIEDAD Secano Explotacion:ES180940000167 Recinto:18-096-043-00106-00001 Cultivo:62000 PASTOS PERMANENTES DE 5 O MAS AÑOS-SIN VARIEDAD Secano Explotacion:ES180940000167 Recinto:18-096-043-00102-00012 Cultivo:62000 PASTOS PERMANENTES DE 5 O MAS AÑOS-SIN VARIEDAD Secano Explotacion:ES180940000167 Recinto:18-096-043-00102-00013 Cultivo:62000 PASTOS PERMANENTES DE 5 O MAS AÑOS-SIN VARIEDAD Secano Explotacion:ES180940000167
86128	Recinto de Forrajeras que no ha contabilizado para Carga Ganadera por no tener una explotación válida para el cálculo de la Carga Ganadera Recinto:18-096-040-00003-00001 Cultivo:62 PASTOS PERMANENTES DE 5 O MAS AÑOS- Recinto:18-096-040-00005-00002 Cultivo:62 PASTOS PERMANENTES DE 5 O MAS AÑOS- Recinto:18-096-040-00005-00003 Cultivo:62 PASTOS PERMANENTES DE 5 O MAS AÑOS- Recinto:18-096-040-00001-00001 Cultivo:62 PASTOS PERMANENTES DE 5 O MAS AÑOS- Recinto:18-096-040-00008-00001 Cultivo:62 PASTOS PERMANENTES DE 5 O MAS AÑOS- Recinto:18-096-042-00094-00002 Cultivo:62 PASTOS PERMANENTES DE 5 O MAS AÑOS- Recinto:18-096-042-00103-00001 Cultivo:62 PASTOS PERMANENTES DE 5 O MAS AÑOS- Recinto:18-096-043-00102-00010 Cultivo:62 PASTOS PERMANENTES DE 5 O MAS AÑOS- Recinto:18-096-043-00102-00011 Cultivo:62 PASTOS PERMANENTES DE 5 O MAS AÑOS- Recinto:18-096-043-00102-00002 Cultivo:62 PASTOS PERMANENTES DE 5 O MAS AÑOS- Recinto:18-096-043-00102-00009 Cultivo:62 PASTOS PERMANENTES DE 5 O MAS AÑOS-

(1) Con incidencias que retienen pago o deniegan el expediente.

(2) Se calcula sobre superficie declarada admisible.

(3) Aplicación del artículo 16 bis del RD 147/2023.

(4) Expediente con algunos recintos de pastos permanentes ubicados en espacios protegidos donde la carga ganadera mínima será 0,1 UGM/ha.

Puede verificar la integridad de una copia de este documento mediante la lectura del código QR adjunto o mediante el acceso a la dirección <https://ws050.juntadeandalucia.es/verificarFirma> indicando el código de VERIFICACIÓN

FIRMADO POR	JUAN JOSE SOLER GARCIA	20/02/2025	
	ROCIO GUIJARRO MILLAN		
VERIFICACIÓN	Pk2jmQ3ESFH4J84V5UNKP32UXX5TB9	PÁG. 234/1379	



Recinto:18-096-043-00106-00001 Cultivo:62 PASTOS PERMANENTES DE 5 O MAS AÑOS-
Recinto:18-096-043-00102-00012 Cultivo:62 PASTOS PERMANENTES DE 5 O MAS AÑOS-
Recinto:18-096-043-00102-00013 Cultivo:62 PASTOS PERMANENTES DE 5 O MAS AÑOS-

(1) Con incidencias que retienen pago o deniegan el expediente.
(2) Se calcula sobre superficie declarada admisible.
(3) Aplicación del artículo 16 bis del RD 147/2023.
(4) Expediente con algunos recintos de pastos permanentes ubicados en espacios protegidos donde la carga ganadera mínima será 0,1 UGM/ha.

Puede verificar la integridad de una copia de este documento mediante la lectura del código QR adjunto o mediante el acceso a la dirección <https://ws050.juntadeandalucia.es/verificarFirma> indicando el código de VERIFICACIÓN

FIRMADO POR	JUAN JOSE SOLER GARCIA ROCIO GUIJARRO MILLAN	20/02/2025	
VERIFICACIÓN	Pk2jmQ3ESFH4J84V5UNKP32UXX5TB9	PÁG. 235/1379	



APELLIDOS Y NOMBRE / RAZÓN SOCIAL

CASTILLO BARBERO MERCEDES MARIA

NIF

****5797*

EXPEDIENTE

1280221

RESOLUCIÓN

CONCESIÓN DE LA AYUDA

DATOS DE MANTENIMIENTO UNIDADES

GRUPO DE PAGO	Sup. Dec. Admisible	Sup. Propuesta	Sobredecl.	% Sobredecl.
ZONAS DE LIMITACIONES ESPECIFICAS	8,18	8,18	0,00	0,00

APLICACIÓN DE REDUCCIONES Y PENALIZACIONES (%)

Criterios de subvencionabilidad (1)	Presentación tardía	Omisión declaración	Condicionalidad
0,00	0,00	0,00	0,00

IMPORTE (Euros)

Calculado(2)	Reducción	Penalización	Reducción Penalización (3)	Penalización adicional	Propuesto	FEADER	MAPA	CAPADR
1.047,04 €	0,00 €	0,00 €	0,00 €	0,00 €	1.047,04 €	889,98 €	102,71 €	54,35 €
Importe Unitario:	128,00 €	Nuevo Importe Unitario:	128,00 €					

RECINTOS PROPUESTOS

REF.	REFERENCIA SIGPAC	CULTIVO	S/R	USO SIGPAC	Sup. Dec. admisible	Sup. Campo	Sup. Determ.	Sup. Propuesta
-1879994	18-031-002-00047-0011	TOMATE	R		0,15		0,15	0,15
-1879962	18-031-004-00005-0013	BARBECHO TRADICIONAL	R		1,54		1,54	1,54
-1879959	18-031-002-00047-0014	BARBECHO TRADICIONAL	S		0,08		0,08	0,08
-1879954	18-031-001-00015-0006	BARBECHO TRADICIONAL	R		0,25		0,25	0,25
-1541360	18-031-004-00005-0011	BARBECHO TRADICIONAL	R		1,65		1,65	1,65
-1261360	18-031-011-00108-0002	TOMATE	R		0,49		0,49	0,49
-981408	18-031-001-00017-0003	TOMATE	R		0,40		0,40	0,40
-981384	18-031-001-00015-0004	CENTENO	R		0,37		0,37	0,37
-919369	18-031-007-00201-0010	TOMATE	R		0,14		0,14	0,14
-143858	18-031-002-00047-0008	TOMATE	S		0,19		0,19	0,19
1700000007169397	18-031-002-00047-0006	TOMATE	R		0,59		0,59	0,59
1700000007169400	18-031-007-00200-0002	BARBECHO TRADICIONAL	R		0,25		0,25	0,25
1700000007169401	18-031-007-00201-0001	TOMATE	R		0,26		0,26	0,26
1700000007169404	18-031-002-00047-0005	TOMATE	R		0,91		0,91	0,91
1700000007169405	18-031-011-00115-0002	TOMATE	R		0,34		0,34	0,34
1700000007169427	18-031-002-00062-0003	TOMATE	S		0,05		0,05	0,05
1700000007169475	18-031-002-00047-0007	TOMATE	S		0,52		0,52	0,52

(1) Con incidencias que retienen pago o deniegan el expediente.

(2) Se calcula sobre superficie declarada admisible.

(3) Aplicación del artículo 16 bis del RD 147/2023.

(4) Expediente con algunos recintos de pastos permanentes ubicados en espacios protegidos donde la carga ganadera mínima será 0,1 UGM/ha.

Puede verificar la integridad de una copia de este documento mediante la lectura del código QR adjunto o mediante el acceso a la dirección <https://ws050.juntadeandalucia.es/verificarFirma> indicando el código de VERIFICACIÓN

FIRMADO POR	JUAN JOSE SOLER GARCIA	20/02/2025
	ROCIO GUIJARRO MILLAN	
VERIFICACIÓN	Pk2jmQ3ESFH4J84V5UNKP32UXX5TB9	PÁG. 236/1379





INCIDENCIAS

INCIDENCIA DESCRIPCIÓN

3790	Recinto declarado inactivo Recinto:18-031-004-00005-00007 Cultivo: -
3972	Recinto ficticio del que forma parte un recinto real cuyo identificativo presenta errores en las Declaraciones de pastos. Recinto:18-031-900-99000-99001 Cultivo: -
86119	Carga ganadera NO cumple con el valor mínimo de 0,2 UGM/ha. Recinto:18-031-010-00202-00001 Cultivo:62000 PASTOS PERMANENTES DE 5 O MAS AÑOS-SIN VARIEDAD Secano Carga Ganadera:0,09
86120	Para explotaciones de pastos permanentes ubicadas en espacios protegidos la carga ganadera mínima será 0,1 UGM/ha. Recinto:18-031-001-00006-00001 Cultivo:62000 PASTOS PERMANENTES DE 5 O MAS AÑOS-SIN VARIEDAD Secano Carga Ganadera:0,09 Recinto:18-031-001-00007-00001 Cultivo:62000 PASTOS PERMANENTES DE 5 O MAS AÑOS-SIN VARIEDAD Secano Carga Ganadera:0,09 Recinto:18-031-001-00010-00001 Cultivo:62000 PASTOS PERMANENTES DE 5 O MAS AÑOS-SIN VARIEDAD Secano Carga Ganadera:0,09 Recinto:18-031-001-00011-00001 Cultivo:62000 PASTOS PERMANENTES DE 5 O MAS AÑOS-SIN VARIEDAD Secano Carga Ganadera:0,09 Recinto:18-031-001-00012-00001 Cultivo:62000 PASTOS PERMANENTES DE 5 O MAS AÑOS-SIN VARIEDAD Secano Carga Ganadera:0,09 Recinto:18-031-001-00013-00001 Cultivo:62000 PASTOS PERMANENTES DE 5 O MAS AÑOS-SIN VARIEDAD Secano Carga Ganadera:0,09 Recinto:18-031-001-00013-00002 Cultivo:62000 PASTOS PERMANENTES DE 5 O MAS AÑOS-SIN VARIEDAD Regadío Carga Ganadera:0,09 Recinto:18-031-001-00015-00002 Cultivo:62000 PASTOS PERMANENTES DE 5 O MAS AÑOS-SIN VARIEDAD Secano Carga Ganadera:0,09 Recinto:18-031-001-00015-00005 Cultivo:62000 PASTOS PERMANENTES DE 5 O MAS AÑOS-SIN VARIEDAD Secano Carga Ganadera:0,09 Recinto:18-031-001-00017-00001 Cultivo:62000 PASTOS PERMANENTES DE 5 O MAS AÑOS-SIN VARIEDAD Secano Carga Ganadera:0,09 Recinto:18-031-001-00017-00004 Cultivo:62000 PASTOS PERMANENTES DE 5 O MAS AÑOS-SIN VARIEDAD Secano Carga Ganadera:0,09 Recinto:18-031-001-00018-00001 Cultivo:62000 PASTOS PERMANENTES DE 5 O MAS AÑOS-SIN VARIEDAD Secano Carga Ganadera:0,09 Recinto:18-031-001-00019-00001 Cultivo:62000 PASTOS PERMANENTES DE 5 O MAS AÑOS-SIN VARIEDAD Secano Carga Ganadera:0,09 Recinto:18-031-001-00020-00001 Cultivo:62000 PASTOS PERMANENTES DE 5 O MAS AÑOS-SIN VARIEDAD Secano Carga Ganadera:0,09 Recinto:18-031-001-00049-00001 Cultivo:62000 PASTOS PERMANENTES DE 5 O MAS AÑOS-SIN VARIEDAD Secano Carga Ganadera:0,09 Recinto:18-031-002-00044-00002 Cultivo:62000 PASTOS PERMANENTES DE 5 O MAS AÑOS-SIN VARIEDAD Secano Carga Ganadera:0,09 Recinto:18-031-002-00045-00001 Cultivo:62000 PASTOS PERMANENTES DE 5 O MAS AÑOS-SIN VARIEDAD Secano Carga Ganadera:0,09 Recinto:18-031-002-00045-00002 Cultivo:62000 PASTOS PERMANENTES DE 5 O MAS AÑOS-SIN VARIEDAD Secano Carga Ganadera:0,09 Recinto:18-031-002-00047-00003 Cultivo:62000 PASTOS PERMANENTES DE 5 O MAS AÑOS-SIN VARIEDAD Secano Carga Ganadera:0,09 Recinto:18-031-002-00047-00004 Cultivo:62000 PASTOS PERMANENTES DE 5 O MAS AÑOS-SIN VARIEDAD Secano Carga Ganadera:0,09 Recinto:18-031-002-00047-00010 Cultivo:62000 PASTOS PERMANENTES DE 5 O MAS AÑOS-SIN VARIEDAD Secano Carga Ganadera:0,09 Recinto:18-031-002-00047-00015 Cultivo:62000 PASTOS PERMANENTES DE 5 O MAS AÑOS-SIN VARIEDAD Secano Carga Ganadera:0,09 Recinto:18-031-002-00048-00001 Cultivo:62000 PASTOS PERMANENTES DE 5 O MAS AÑOS-SIN VARIEDAD Secano Carga Ganadera:0,09 Recinto:18-031-002-00049-00002 Cultivo:62000 PASTOS PERMANENTES DE 5 O MAS AÑOS-SIN VARIEDAD Secano Carga Ganadera:0,09 Recinto:18-031-002-00051-00001 Cultivo:62000 PASTOS PERMANENTES DE 5 O MAS AÑOS-SIN VARIEDAD Secano Carga Ganadera:0,09 Recinto:18-031-002-00057-00001 Cultivo:62000 PASTOS PERMANENTES DE 5 O MAS AÑOS-SIN VARIEDAD Secano Carga Ganadera:0,09 Recinto:18-031-002-00058-00001 Cultivo:62000 PASTOS PERMANENTES DE 5 O MAS AÑOS-SIN VARIEDAD Secano Carga Ganadera:0,09 Recinto:18-031-002-00058-00003 Cultivo:62000 PASTOS PERMANENTES DE 5 O MAS AÑOS-SIN VARIEDAD Secano Carga Ganadera:0,09

(1) Con incidencias que retienen pago o deniegan el expediente.

(2) Se calcula sobre superficie declarada admisible.

(3) Aplicación del artículo 16 bis del RD 147/2023.

(4) Expediente con algunos recintos de pastos permanentes ubicados en espacios protegidos donde la carga ganadera mínima será 0,1 UGM/ha.

Puede verificar la integridad de una copia de este documento mediante la lectura del código QR adjunto o mediante el acceso a la dirección <https://ws050.juntadeandalucia.es/verificarFirma> indicando el código de VERIFICACIÓN

FIRMADO POR	JUAN JOSE SOLER GARCIA ROCIO GUIJARRO MILLAN	20/02/2025	
VERIFICACIÓN	Pk2jmQ3ESFH4J84V5UNKP32UXX5TB9	PÁG. 237/1379	



INCIDENCIAS

INCIDENCIA DESCRIPCIÓN

Recinto:18-031-002-00059-00001	Cultivo:62000	PASTOS PERMANENTES DE 5 O MAS AÑOS-SIN VARIEDAD	Secano	Carga Ganadera:0,09
Recinto:18-031-002-00060-00002	Cultivo:62000	PASTOS PERMANENTES DE 5 O MAS AÑOS-SIN VARIEDAD	Secano	Carga Ganadera:0,09
Recinto:18-031-002-00061-00001	Cultivo:62000	PASTOS PERMANENTES DE 5 O MAS AÑOS-SIN VARIEDAD	Secano	Carga Ganadera:0,09
Recinto:18-031-002-00062-00001	Cultivo:62000	PASTOS PERMANENTES DE 5 O MAS AÑOS-SIN VARIEDAD	Secano	Carga Ganadera:0,09
Recinto:18-031-002-00063-00004	Cultivo:62000	PASTOS PERMANENTES DE 5 O MAS AÑOS-SIN VARIEDAD	Secano	Carga Ganadera:0,09
Recinto:18-031-002-00063-00005	Cultivo:62000	PASTOS PERMANENTES DE 5 O MAS AÑOS-SIN VARIEDAD	Secano	Carga Ganadera:0,09
Recinto:18-031-002-00064-00001	Cultivo:62000	PASTOS PERMANENTES DE 5 O MAS AÑOS-SIN VARIEDAD	Secano	Carga Ganadera:0,09
Recinto:18-031-002-00065-00001	Cultivo:62000	PASTOS PERMANENTES DE 5 O MAS AÑOS-SIN VARIEDAD	Secano	Carga Ganadera:0,09
Recinto:18-031-002-00066-00001	Cultivo:62000	PASTOS PERMANENTES DE 5 O MAS AÑOS-SIN VARIEDAD	Secano	Carga Ganadera:0,09
Recinto:18-031-003-00031-00002	Cultivo:62000	PASTOS PERMANENTES DE 5 O MAS AÑOS-SIN VARIEDAD	Secano	Carga Ganadera:0,09
Recinto:18-031-004-00004-00001	Cultivo:62000	PASTOS PERMANENTES DE 5 O MAS AÑOS-SIN VARIEDAD	Secano	Carga Ganadera:0,09
Recinto:18-031-004-00004-00004	Cultivo:62000	PASTOS PERMANENTES DE 5 O MAS AÑOS-SIN VARIEDAD	Secano	Carga Ganadera:0,09
Recinto:18-031-004-00004-00005	Cultivo:62000	PASTOS PERMANENTES DE 5 O MAS AÑOS-SIN VARIEDAD	Secano	Carga Ganadera:0,09
Recinto:18-031-004-00004-00006	Cultivo:62000	PASTOS PERMANENTES DE 5 O MAS AÑOS-SIN VARIEDAD	Secano	Carga Ganadera:0,09
Recinto:18-031-004-00005-00007	Cultivo:62000	PASTOS PERMANENTES DE 5 O MAS AÑOS-SIN VARIEDAD	Secano	Carga Ganadera:0,09
Recinto:18-031-004-00005-00012	Cultivo:62000	PASTOS PERMANENTES DE 5 O MAS AÑOS-SIN VARIEDAD	Secano	Carga Ganadera:0,09
Recinto:18-031-004-00005-00014	Cultivo:62000	PASTOS PERMANENTES DE 5 O MAS AÑOS-SIN VARIEDAD	Secano	Carga Ganadera:0,09
Recinto:18-031-004-00005-00015	Cultivo:62000	PASTOS PERMANENTES DE 5 O MAS AÑOS-SIN VARIEDAD	Secano	Carga Ganadera:0,09
Recinto:18-031-007-00199-00001	Cultivo:62000	PASTOS PERMANENTES DE 5 O MAS AÑOS-SIN VARIEDAD	Secano	Carga Ganadera:0,09
Recinto:18-031-007-00200-00004	Cultivo:62000	PASTOS PERMANENTES DE 5 O MAS AÑOS-SIN VARIEDAD	Secano	Carga Ganadera:0,09
Recinto:18-031-007-00201-00002	Cultivo:62000	PASTOS PERMANENTES DE 5 O MAS AÑOS-SIN VARIEDAD	Secano	Carga Ganadera:0,09
Recinto:18-031-007-00201-00003	Cultivo:62000	PASTOS PERMANENTES DE 5 O MAS AÑOS-SIN VARIEDAD	Secano	Carga Ganadera:0,09
Recinto:18-031-007-00201-00005	Cultivo:62000	PASTOS PERMANENTES DE 5 O MAS AÑOS-SIN VARIEDAD	Secano	Carga Ganadera:0,09
Recinto:18-031-007-00201-00009	Cultivo:62000	PASTOS PERMANENTES DE 5 O MAS AÑOS-SIN VARIEDAD	Secano	Carga Ganadera:0,09
Recinto:18-031-007-00201-00011	Cultivo:62000	PASTOS PERMANENTES DE 5 O MAS AÑOS-SIN VARIEDAD	Secano	Carga Ganadera:0,09
Recinto:18-031-007-00201-00012	Cultivo:62000	PASTOS PERMANENTES DE 5 O MAS AÑOS-SIN VARIEDAD	Secano	Carga Ganadera:0,09
Recinto:18-031-900-99000-99001	Cultivo:62000	PASTOS PERMANENTES DE 5 O MAS AÑOS-SIN VARIEDAD	Secano	Carga Ganadera:0,09

Datos considerados para el Cálculo de la Carga Ganadera del expediente

Superficie determinada para Cálculo Carga Ganadera: 138,86 ha
 Carga Ganadera del Expediente: 0,09 ugm/ha (4)

Explotación	Especie	Ugm Calculada para CG
ES18030000026	BOVINA	7,75
ES180300023000	BOVINA	4,70

(1) Con incidencias que retienen pago o deniegan el expediente.
 (2) Se calcula sobre superficie declarada admisible.
 (3) Aplicación del artículo 16 bis del RD 147/2023.
 (4) Expediente con algunos recintos de pastos permanentes ubicados en espacios protegidos donde la carga ganadera mínima será 0,1 UGM/ha.

Puede verificar la integridad de una copia de este documento mediante la lectura del código QR adjunto o mediante el acceso a la dirección https://ws050.juntadeandalucia.es/verificarFirma indicando el código de VERIFICACIÓN			
FIRMADO POR	JUAN JOSE SOLER GARCIA ROCIO GUIJARRO MILLAN	20/02/2025	
VERIFICACIÓN	Pk2jmQ3ESFH4J84V5UNKP32UXX5TB9	PÁG. 238/1379	



Recintos Determinados para el Cálculo de Garga Ganadera

REF.	REFERENCIA SIGPAC	CULTIVO	DESCRIPCIÓN CULTIVO	S/R	SUP. PROPUESTA (ha)
-1879967	18-031-007-00201-00012	62000	PASTOS PERMANENTES DE 5 O MAS AÑOS-SIN VARIEDAD	S	0,02
-1879965	18-031-007-00200-00004	62000	PASTOS PERMANENTES DE 5 O MAS AÑOS-SIN VARIEDAD	S	0,03
-1879964	18-031-004-00005-00015	62000	PASTOS PERMANENTES DE 5 O MAS AÑOS-SIN VARIEDAD	S	0,01
-1879963	18-031-004-00005-00014	62000	PASTOS PERMANENTES DE 5 O MAS AÑOS-SIN VARIEDAD	S	0,11
-1879961	18-031-004-00005-00012	62000	PASTOS PERMANENTES DE 5 O MAS AÑOS-SIN VARIEDAD	S	0,03
-1879960	18-031-002-00047-00015	62000	PASTOS PERMANENTES DE 5 O MAS AÑOS-SIN VARIEDAD	S	0,03
-1879956	18-031-002-00047-00004	62000	PASTOS PERMANENTES DE 5 O MAS AÑOS-SIN VARIEDAD	S	0,01
-1879955	18-031-001-00017-00004	62000	PASTOS PERMANENTES DE 5 O MAS AÑOS-SIN VARIEDAD	S	0,27
-1879953	18-031-001-00015-00005	62000	PASTOS PERMANENTES DE 5 O MAS AÑOS-SIN VARIEDAD	S	0,45
-1541471	18-031-001-00006-00001	62000	PASTOS PERMANENTES DE 5 O MAS AÑOS-SIN VARIEDAD	S	14,26
-1541381	18-031-004-00005-00007	62000	PASTOS PERMANENTES DE 5 O MAS AÑOS-SIN VARIEDAD	S	4,62
-1541354	18-031-004-00004-00005	62000	PASTOS PERMANENTES DE 5 O MAS AÑOS-SIN VARIEDAD	S	1,85
-919370	18-031-007-00201-00011	62000	PASTOS PERMANENTES DE 5 O MAS AÑOS-SIN VARIEDAD	S	0,02
-919368	18-031-007-00201-00009	62000	PASTOS PERMANENTES DE 5 O MAS AÑOS-SIN VARIEDAD	S	0,00
-919367	18-031-007-00201-00005	62000	PASTOS PERMANENTES DE 5 O MAS AÑOS-SIN VARIEDAD	S	0,01
-919366	18-031-002-00058-00003	62000	PASTOS PERMANENTES DE 5 O MAS AÑOS-SIN VARIEDAD	S	0,01
-919364	18-031-002-00047-00010	62000	PASTOS PERMANENTES DE 5 O MAS AÑOS-SIN VARIEDAD	S	0,02
4551284	18-031-900-99000-99001	62000	PASTOS PERMANENTES DE 5 O MAS AÑOS-SIN VARIEDAD	S	16,13
1700000007169403	18-031-001-00013-00002	62000	PASTOS PERMANENTES DE 5 O MAS AÑOS-SIN VARIEDAD	R	0,82
1700000007169419	18-031-001-00049-00001	62000	PASTOS PERMANENTES DE 5 O MAS AÑOS-SIN VARIEDAD	S	2,91
1700000007169425	18-031-002-00061-00001	62000	PASTOS PERMANENTES DE 5 O MAS AÑOS-SIN VARIEDAD	S	0,03
1700000007169426	18-031-002-00062-00001	62000	PASTOS PERMANENTES DE 5 O MAS AÑOS-SIN VARIEDAD	S	0,25
1700000007169428	18-031-002-00045-00002	62000	PASTOS PERMANENTES DE 5 O MAS AÑOS-SIN VARIEDAD	S	0,60
1700000007169429	18-031-002-00048-00001	62000	PASTOS PERMANENTES DE 5 O MAS AÑOS-SIN VARIEDAD	S	0,38
1700000007169430	18-031-002-00057-00001	62000	PASTOS PERMANENTES DE 5 O MAS AÑOS-SIN VARIEDAD	S	0,14
1700000007169431	18-031-004-00004-00001	62000	PASTOS PERMANENTES DE 5 O MAS AÑOS-SIN VARIEDAD	S	8,58
1700000007169437	18-031-003-00031-00002	62000	PASTOS PERMANENTES DE 5 O MAS AÑOS-SIN VARIEDAD	S	0,54
1700000007169455	18-031-001-00010-00001	62000	PASTOS PERMANENTES DE 5 O MAS AÑOS-SIN VARIEDAD	S	2,88
1700000007169458	18-031-001-00007-00001	62000	PASTOS PERMANENTES DE 5 O MAS AÑOS-SIN VARIEDAD	S	1,66
1700000007169459	18-031-001-00018-00001	62000	PASTOS PERMANENTES DE 5 O MAS AÑOS-SIN VARIEDAD	S	1,25
1700000007169460	18-031-001-00015-00002	62000	PASTOS PERMANENTES DE 5 O MAS AÑOS-SIN VARIEDAD	S	4,82
1700000007169461	18-031-001-00017-00001	62000	PASTOS PERMANENTES DE 5 O MAS AÑOS-SIN VARIEDAD	S	1,90
1700000007169462	18-031-001-00019-00001	62000	PASTOS PERMANENTES DE 5 O MAS AÑOS-SIN VARIEDAD	S	3,43
1700000007169463	18-031-001-00020-00001	62000	PASTOS PERMANENTES DE 5 O MAS AÑOS-SIN VARIEDAD	S	3,37
1700000007169464	18-031-001-00012-00001	62000	PASTOS PERMANENTES DE 5 O MAS AÑOS-SIN VARIEDAD	S	20,64
1700000007169465	18-031-001-00013-00001	62000	PASTOS PERMANENTES DE 5 O MAS AÑOS-SIN VARIEDAD	S	4,48
1700000007169467	18-031-001-00011-00001	62000	PASTOS PERMANENTES DE 5 O MAS AÑOS-SIN VARIEDAD	S	5,97

(1) Con incidencias que retienen pago o deniegan el expediente.

(2) Se calcula sobre superficie declarada admisible.

(3) Aplicación del artículo 16 bis del RD 147/2023.

(4) Expediente con algunos recintos de pastos permanentes ubicados en espacios protegidos donde la carga ganadera mínima será 0,1 UGM/ha.

Puede verificar la integridad de una copia de este documento mediante la lectura del código QR adjunto o mediante el acceso a la dirección <https://ws050.juntadeandalucia.es/verificarFirma> indicando el código de VERIFICACIÓN

FIRMADO POR	JUAN JOSE SOLER GARCIA	20/02/2025	
	ROCIO GUIJARRO MILLAN		
VERIFICACIÓN	Pk2jmQ3ESFH4J84V5UNKP32UX5TB9	PÁG. 239/1379	



Recintos Determinados para el Cálculo de Garga Ganadera

REF.	REFERENCIA SIGPAC	CULTIVO	DESCRIPCIÓN CULTIVO	S/R	SUP. PROPUESTA (ha)
170000007169476	18-031-002-00063-00004	62000	PASTOS PERMANENTES DE 5 O MAS AÑOS-SIN VARIEDAD	S	0,54
170000007169477	18-031-002-00059-00001	62000	PASTOS PERMANENTES DE 5 O MAS AÑOS-SIN VARIEDAD	S	0,33
170000007169478	18-031-002-00049-00002	62000	PASTOS PERMANENTES DE 5 O MAS AÑOS-SIN VARIEDAD	S	1,59
170000007169479	18-031-002-00047-00003	62000	PASTOS PERMANENTES DE 5 O MAS AÑOS-SIN VARIEDAD	S	8,13
170000007169480	18-031-002-00044-00002	62000	PASTOS PERMANENTES DE 5 O MAS AÑOS-SIN VARIEDAD	S	12,38
170000007169482	18-031-002-00045-00001	62000	PASTOS PERMANENTES DE 5 O MAS AÑOS-SIN VARIEDAD	S	0,50
170000007169483	18-031-002-00060-00002	62000	PASTOS PERMANENTES DE 5 O MAS AÑOS-SIN VARIEDAD	S	0,50
170000007169485	18-031-002-00064-00001	62000	PASTOS PERMANENTES DE 5 O MAS AÑOS-SIN VARIEDAD	S	0,83
170000007169486	18-031-002-00058-00001	62000	PASTOS PERMANENTES DE 5 O MAS AÑOS-SIN VARIEDAD	S	0,39
170000007169487	18-031-002-00047-00004	62000	PASTOS PERMANENTES DE 5 O MAS AÑOS-SIN VARIEDAD	S	1,41
170000007169488	18-031-002-00051-00001	62000	PASTOS PERMANENTES DE 5 O MAS AÑOS-SIN VARIEDAD	S	0,00
170000007169489	18-031-002-00065-00001	62000	PASTOS PERMANENTES DE 5 O MAS AÑOS-SIN VARIEDAD	S	0,21
170000007169490	18-031-002-00066-00001	62000	PASTOS PERMANENTES DE 5 O MAS AÑOS-SIN VARIEDAD	S	0,98
170000007169497	18-031-002-00063-00005	62000	PASTOS PERMANENTES DE 5 O MAS AÑOS-SIN VARIEDAD	S	7,05
170000007169503	18-031-004-00004-00006	62000	PASTOS PERMANENTES DE 5 O MAS AÑOS-SIN VARIEDAD	S	0,95
170000007169505	18-031-004-00004-00004	62000	PASTOS PERMANENTES DE 5 O MAS AÑOS-SIN VARIEDAD	S	0,24
170000007169508	18-031-007-00201-00003	62000	PASTOS PERMANENTES DE 5 O MAS AÑOS-SIN VARIEDAD	S	0,07
170000007169509	18-031-007-00199-00001	62000	PASTOS PERMANENTES DE 5 O MAS AÑOS-SIN VARIEDAD	S	0,04
170000007169511	18-031-007-00201-00002	62000	PASTOS PERMANENTES DE 5 O MAS AÑOS-SIN VARIEDAD	S	0,04
170000007169522	18-031-010-00202-00001	62000	PASTOS PERMANENTES DE 5 O MAS AÑOS-SIN VARIEDAD	S	0,15

Incidencias de carga ganadera

INCIDENCIA DESCRIPCIÓN

86128	Recinto de Forrajeras que no ha contabilizado para Carga Ganadera por no tener una explotación válida para el cálculo de la Carga Ganadera
	Recinto:18-031-007-00201-00012 Cultivo:62 PASTOS PERMANENTES DE 5 O MAS AÑOS-
	Recinto:18-031-007-00200-00004 Cultivo:62 PASTOS PERMANENTES DE 5 O MAS AÑOS-
	Recinto:18-031-004-00005-00015 Cultivo:62 PASTOS PERMANENTES DE 5 O MAS AÑOS-
	Recinto:18-031-004-00005-00014 Cultivo:62 PASTOS PERMANENTES DE 5 O MAS AÑOS-
	Recinto:18-031-004-00005-00012 Cultivo:62 PASTOS PERMANENTES DE 5 O MAS AÑOS-
	Recinto:18-031-002-00047-00015 Cultivo:62 PASTOS PERMANENTES DE 5 O MAS AÑOS-
	Recinto:18-031-002-00047-00004 Cultivo:62 PASTOS PERMANENTES DE 5 O MAS AÑOS-
	Recinto:18-031-001-00017-00004 Cultivo:62 PASTOS PERMANENTES DE 5 O MAS AÑOS-
	Recinto:18-031-001-00015-00005 Cultivo:62 PASTOS PERMANENTES DE 5 O MAS AÑOS-
	Recinto:18-031-001-00006-00001 Cultivo:62 PASTOS PERMANENTES DE 5 O MAS AÑOS-
	Recinto:18-031-004-00005-00007 Cultivo:62 PASTOS PERMANENTES DE 5 O MAS AÑOS-
	Recinto:18-031-004-00004-00005 Cultivo:62 PASTOS PERMANENTES DE 5 O MAS AÑOS-
	Recinto:18-031-007-00201-00011 Cultivo:62 PASTOS PERMANENTES DE 5 O MAS AÑOS-
	Recinto:18-031-007-00201-00009 Cultivo:62 PASTOS PERMANENTES DE 5 O MAS AÑOS-
	Recinto:18-031-007-00201-00005 Cultivo:62 PASTOS PERMANENTES DE 5 O MAS AÑOS-
	Recinto:18-031-002-00058-00003 Cultivo:62 PASTOS PERMANENTES DE 5 O MAS AÑOS-
	Recinto:18-031-002-00047-00010 Cultivo:62 PASTOS PERMANENTES DE 5 O MAS AÑOS-
	Recinto:18-031-900-99000-99001 Cultivo:62 PASTOS PERMANENTES DE 5 O MAS AÑOS-
	Recinto:18-031-001-00013-00002 Cultivo:62 PASTOS PERMANENTES DE 5 O MAS AÑOS-
	Recinto:18-031-001-00049-00001 Cultivo:62 PASTOS PERMANENTES DE 5 O MAS AÑOS-
	Recinto:18-031-002-00061-00001 Cultivo:62 PASTOS PERMANENTES DE 5 O MAS AÑOS-
	Recinto:18-031-002-00062-00001 Cultivo:62 PASTOS PERMANENTES DE 5 O MAS AÑOS-

(1) Con incidencias que retienen pago o deniegan el expediente.

(2) Se calcula sobre superficie declarada admisible.

(3) Aplicación del artículo 16 bis del RD 147/2023.

(4) Expediente con algunos recintos de pastos permanentes ubicados en espacios protegidos donde la carga ganadera mínima será 0,1 UGM/ha.

Puede verificar la integridad de una copia de este documento mediante la lectura del código QR adjunto o mediante el acceso a la dirección <https://ws050.juntadeandalucia.es/verificarFirma> indicando el código de VERIFICACIÓN

FIRMADO POR	JUAN JOSE SOLER GARCIA	20/02/2025	
	ROCIO GUIJARRO MILLAN		
VERIFICACIÓN	Pk2jmQ3ESFH4J84V5UNKP32UXX5TB9	PÁG. 240/1379	



	Recinto:18-031-002-00045-00002	Cultivo:62	PASTOS PERMANENTES DE 5 O MAS AÑOS-
	Recinto:18-031-002-00048-00001	Cultivo:62	PASTOS PERMANENTES DE 5 O MAS AÑOS-
	Recinto:18-031-002-00057-00001	Cultivo:62	PASTOS PERMANENTES DE 5 O MAS AÑOS-
	Recinto:18-031-004-00004-00001	Cultivo:62	PASTOS PERMANENTES DE 5 O MAS AÑOS-
	Recinto:18-031-003-00031-00002	Cultivo:62	PASTOS PERMANENTES DE 5 O MAS AÑOS-
	Recinto:18-031-001-00010-00001	Cultivo:62	PASTOS PERMANENTES DE 5 O MAS AÑOS-
	Recinto:18-031-001-00007-00001	Cultivo:62	PASTOS PERMANENTES DE 5 O MAS AÑOS-
	Recinto:18-031-001-00018-00001	Cultivo:62	PASTOS PERMANENTES DE 5 O MAS AÑOS-
	Recinto:18-031-001-00015-00002	Cultivo:62	PASTOS PERMANENTES DE 5 O MAS AÑOS-
	Recinto:18-031-001-00017-00001	Cultivo:62	PASTOS PERMANENTES DE 5 O MAS AÑOS-
	Recinto:18-031-001-00019-00001	Cultivo:62	PASTOS PERMANENTES DE 5 O MAS AÑOS-
	Recinto:18-031-001-00020-00001	Cultivo:62	PASTOS PERMANENTES DE 5 O MAS AÑOS-
	Recinto:18-031-001-00012-00001	Cultivo:62	PASTOS PERMANENTES DE 5 O MAS AÑOS-
	Recinto:18-031-001-00013-00001	Cultivo:62	PASTOS PERMANENTES DE 5 O MAS AÑOS-
	Recinto:18-031-001-00011-00001	Cultivo:62	PASTOS PERMANENTES DE 5 O MAS AÑOS-
	Recinto:18-031-002-00063-00004	Cultivo:62	PASTOS PERMANENTES DE 5 O MAS AÑOS-
	Recinto:18-031-002-00059-00001	Cultivo:62	PASTOS PERMANENTES DE 5 O MAS AÑOS-
	Recinto:18-031-002-00049-00002	Cultivo:62	PASTOS PERMANENTES DE 5 O MAS AÑOS-
	Recinto:18-031-002-00047-00003	Cultivo:62	PASTOS PERMANENTES DE 5 O MAS AÑOS-
	Recinto:18-031-002-00044-00002	Cultivo:62	PASTOS PERMANENTES DE 5 O MAS AÑOS-
	Recinto:18-031-002-00045-00001	Cultivo:62	PASTOS PERMANENTES DE 5 O MAS AÑOS-
	Recinto:18-031-002-00060-00002	Cultivo:62	PASTOS PERMANENTES DE 5 O MAS AÑOS-
	Recinto:18-031-002-00064-00001	Cultivo:62	PASTOS PERMANENTES DE 5 O MAS AÑOS-
	Recinto:18-031-002-00058-00001	Cultivo:62	PASTOS PERMANENTES DE 5 O MAS AÑOS-
	Recinto:18-031-002-00047-00004	Cultivo:62	PASTOS PERMANENTES DE 5 O MAS AÑOS-
	Recinto:18-031-002-00051-00001	Cultivo:62	PASTOS PERMANENTES DE 5 O MAS AÑOS-
	Recinto:18-031-002-00065-00001	Cultivo:62	PASTOS PERMANENTES DE 5 O MAS AÑOS-
	Recinto:18-031-002-00066-00001	Cultivo:62	PASTOS PERMANENTES DE 5 O MAS AÑOS-
	Recinto:18-031-002-00063-00005	Cultivo:62	PASTOS PERMANENTES DE 5 O MAS AÑOS-
	Recinto:18-031-004-00004-00006	Cultivo:62	PASTOS PERMANENTES DE 5 O MAS AÑOS-
	Recinto:18-031-004-00004-00004	Cultivo:62	PASTOS PERMANENTES DE 5 O MAS AÑOS-
	Recinto:18-031-007-00201-00003	Cultivo:62	PASTOS PERMANENTES DE 5 O MAS AÑOS-
	Recinto:18-031-007-00199-00001	Cultivo:62	PASTOS PERMANENTES DE 5 O MAS AÑOS-
	Recinto:18-031-007-00201-00002	Cultivo:62	PASTOS PERMANENTES DE 5 O MAS AÑOS-
	Recinto:18-031-010-00202-00001	Cultivo:62	PASTOS PERMANENTES DE 5 O MAS AÑOS-
86132	Recinto superficie forrajera que no realiza la actividad de producción de pastoreo.		
	Recinto:18-031-004-00005-00013	Cultivo:20000	BARBECHO TRADICIONAL-SIN VARIEDAD Regadío
	Recinto:18-031-002-00047-00014	Cultivo:20000	BARBECHO TRADICIONAL-SIN VARIEDAD Secano
	Recinto:18-031-001-00015-00006	Cultivo:20000	BARBECHO TRADICIONAL-SIN VARIEDAD Regadío
	Recinto:18-031-004-00005-00011	Cultivo:20000	BARBECHO TRADICIONAL-SIN VARIEDAD Regadío
	Recinto:18-031-007-00200-00002	Cultivo:20000	BARBECHO TRADICIONAL-SIN VARIEDAD Regadío

(1) Con incidencias que retienen pago o deniegan el expediente.

(2) Se calcula sobre superficie declarada admisible.

(3) Aplicación del artículo 16 bis del RD 147/2023.

(4) Expediente con algunos recintos de pastos permanentes ubicados en espacios protegidos donde la carga ganadera mínima será 0,1 UGM/ha.

Puede verificar la integridad de una copia de este documento mediante la lectura del código QR adjunto o mediante el acceso a la dirección <https://ws050.juntadeandalucia.es/verificarFirma> indicando el código de VERIFICACIÓN

FIRMADO POR	JUAN JOSE SOLER GARCIA ROCIO GUIJARRO MILLAN	20/02/2025	
VERIFICACIÓN	Pk2jmQ3ESFH4J84V5UNKP32UXX5TB9	PÁG. 241/1379	



APELLIDOS Y NOMBRE / RAZÓN SOCIAL

CASTILLO MARTIN ROMAN GERARDO

NIF
****0227*

EXPEDIENTE
1022130

RESOLUCIÓN
CONCESIÓN DE LA AYUDA

DATOS DE MANTENIMIENTO UNIDADES

<u>GRUPO DE PAGO</u>	<u>Sup. Dec. Admisible</u>	<u>Sup. Propuesta</u>	<u>Sobredecl.</u>	<u>% Sobredecl.</u>
ZONAS DE LIMITACIONES ESPECIFICAS	1,57	1,57	0,00	0,00

APLICACIÓN DE REDUCCIONES Y PENALIZACIONES (%)

<u>Criterios de subvencionabilidad (1)</u>	<u>Presentación tardía</u>	<u>Omisión declaración</u>	<u>Condicionalidad</u>
0,00	0,00	0,00	0,00

IMPORTE (Euros)

<u>Calculado(2)</u>	<u>Reducción</u>	<u>Penalización</u>	<u>Reducción Penalización (3)</u>	<u>Penalización adicional</u>	<u>Propuesto</u>	<u>FEADER</u>	<u>MAPA</u>	<u>CAPADR</u>
200,96 €	0,00 €	0,00 €	0,00 €	0,00 €	200,96 €	170,82 €	10,43 €	19,71 €
<u>Importe Unitario:</u>	128,00 €	<u>Nuevo Importe Unitario:</u>	128,00 €					

RECINTOS PROPUESTOS

<u>REF.</u>	<u>REFERENCIA SIGPAC</u>	<u>CULTIVO</u>	<u>S/R</u>	<u>USO SIGPAC</u>	<u>Sup. Dec. admisible</u>	<u>Sup. Campo</u>	<u>Sup. Determ.</u>	<u>Sup. Propuesta</u>
-1117543	18-063-005-00055-0001	OLIVAR	R		0,05		0,05	0,05
5299915	18-063-005-00063-0002	OLIVAR	R		0,48		0,48	0,48
170000007115909	18-063-005-00159-0001	ALMENDROS	S		1,04		1,04	1,04

(1) Con incidencias que retienen pago o deniegan el expediente.

(2) Se calcula sobre superficie declarada admisible.

(3) Aplicación del artículo 16 bis del RD 147/2023.

(4) Expediente con algunos recintos de pastos permanentes ubicados en espacios protegidos donde la carga ganadera mínima será 0,1 UGM/ha.

Puede verificar la integridad de una copia de este documento mediante la lectura del código QR adjunto o mediante el acceso a la dirección <https://ws050.juntadeandalucia.es/verificarFirma> indicando el código de VERIFICACIÓN

FIRMADO POR	JUAN JOSE SOLER GARCIA	20/02/2025
	ROCIO GUIJARRO MILLAN	
VERIFICACIÓN	Pk2jmQ3ESFH4J84V5UNKP32UXX5TB9	PÁG. 242/1379





APELLIDOS Y NOMBRE / RAZÓN SOCIAL

CASTILLO MINGORANCE ROCIO

NIF
****6124*

EXPEDIENTE
1255352

RESOLUCIÓN
CONCESIÓN DE LA AYUDA

DATOS DE MANTENIMIENTO UNIDADES

GRUPO DE PAGO
ZONAS DE LIMITACIONES ESPECIFICAS

Sup. Dec. Admisible	Sup. Propuesta	Sobredecl.	% Sobredecl.
7,01	7,01	0,00	0,00

APLICACIÓN DE REDUCCIONES Y PENALIZACIONES (%)

Criterios de subvencionabilidad (1)	Presentación tardía	Omisión declaración	Condicionalidad
0,00	0,00	0,00	0,00

IMPORTE (Euros)

Calculado(2)	Reducción	Penalización	Reducción Penalización (3)	Penalización adicional	Propuesto	FEADER	MAPA	CAPADR
897,28 €	0,00 €	0,00 €	0,00 €	0,00 €	897,28 €	762,69 €	88,02 €	46,57 €
Importe Unitario:	128,00 €	Nuevo Importe Unitario:	128,00 €					

RECINTOS PROPUESTOS

REF.	REFERENCIA SIGPAC	CULTIVO	S/R	USO SIGPAC	Sup. Dec. admisible	Sup. Campo	Sup. Determ.	Sup. Propuesta
-1923232	18-130-012-00239-0004	ALMENDROS	S		0,07		0,07	0,07
-1923229	18-130-012-00041-0007	ALUBIAS	R		0,12		0,12	0,12
-1923228	18-130-012-00041-0005	ALUBIAS	R		0,27		0,27	0,27
-1923225	18-130-012-00038-0009	ALUBIAS	R		0,22		0,22	0,22
-1923221	18-130-012-00037-0006	BARBECHO TRADICIONAL	R		0,06		0,06	0,06
-898019	18-130-012-00038-0005	ALUBIAS	R		0,26		0,26	0,26
5066286	18-130-012-00259-0002	HABAS	R		0,13		0,13	0,13
5066287	18-130-012-00259-0003	HABAS	R		0,05		0,05	0,05
5066288	18-130-012-00259-0004	HABAS	R		0,05		0,05	0,05
5066310	18-130-012-00260-0001	TOMATE	R		0,29		0,29	0,29
5066311	18-130-012-00260-0002	AVENA	R		0,05		0,05	0,05
5066318	18-130-012-00261-0001	GUISANTES	R		0,21		0,21	0,21
5066321	18-130-012-00257-0001	ALMENDROS	S		0,07		0,07	0,07
5066322	18-130-012-00257-0003	AVENA	R		0,36		0,36	0,36
5066332	18-130-012-00239-0003	ALMENDROS	S		0,15		0,15	0,15
5066346	18-130-012-00236-0002	CALABACÍN	S		0,50		0,50	0,50
5066376	18-130-012-00051-0003	BARBECHO TRADICIONAL	R		0,25		0,25	0,25
5066444	18-130-012-00041-0002	ALUBIAS	R		0,28		0,28	0,28
5066451	18-130-012-00021-0002	BARBECHO TRADICIONAL	R		0,38		0,38	0,38
5066465	18-130-012-00038-0004	GUISANTES	R		0,24		0,24	0,24
5066486	18-130-012-00037-0003	GUISANTES	R		0,67		0,67	0,67
5066507	18-130-012-00023-0001	BARBECHO TRADICIONAL	S		0,23		0,23	0,23
5066518	18-130-012-00013-0001	BARBECHO TRADICIONAL	S		0,88		0,88	0,88
5066525	18-130-008-00075-0003	AVENA	R		0,22		0,22	0,22
5066537	18-130-009-00123-0001	AVENA	R		0,21		0,21	0,21
5066538	18-130-009-00123-0002	ALMENDROS	R		0,03		0,03	0,03
5066539	18-130-009-00123-0003	ALMENDROS	R		0,01		0,01	0,01
5066540	18-130-009-00123-0004	ALMENDROS	R		0,01		0,01	0,01
5066547	18-130-005-00117-0001	OLIVAR	S		0,19		0,19	0,19
5530851	18-130-012-00240-0004	GUISANTES	R		0,55		0,55	0,55

(1) Con incidencias que retienen pago o deniegan el expediente.

(2) Se calcula sobre superficie declarada admisible.

(3) Aplicación del artículo 16 bis del RD 147/2023.

(4) Expediente con algunos recintos de pastos permanentes ubicados en espacios protegidos donde la carga ganadera mínima será 0,1 UGM/ha.

Puede verificar la integridad de una copia de este documento mediante la lectura del código QR adjunto o mediante el acceso a la dirección <https://ws050.juntadeandalucia.es/verificarFirma> indicando el código de VERIFICACIÓN

FIRMADO POR

JUAN JOSE SOLER GARCIA

20/02/2025

ROCIO GUIJARRO MILLAN

VERIFICACIÓN

Pk2jmQ3ESFH4J84V5UNKP32UXX5TB9

PÁG. 243/1379





Datos considerados para el Cálculo de la Carga Ganadera del expediente

Superficie determinada para Cálculo Carga Ganadera: 0,00 ha
Carga Ganadera del Expediente: 0,00 ugm/ha

Incidencias de carga ganadera

INCIDENCIA DESCRIPCIÓN

86132	Recinto superficie forrajera que no realiza la actividad de producción de pastoreo. Recinto:18-130-012-00037-00006 Cultivo:20000 BARBECHO TRADICIONAL-SIN VARIEDAD Regadío Recinto:18-130-012-00051-00003 Cultivo:20000 BARBECHO TRADICIONAL-SIN VARIEDAD Regadío Recinto:18-130-012-00021-00002 Cultivo:20000 BARBECHO TRADICIONAL-SIN VARIEDAD Regadío Recinto:18-130-012-00023-00001 Cultivo:20000 BARBECHO TRADICIONAL-SIN VARIEDAD Secano Recinto:18-130-012-00013-00001 Cultivo:20000 BARBECHO TRADICIONAL-SIN VARIEDAD Secano
-------	---

(1) Con incidencias que retienen pago o deniegan el expediente.
(2) Se calcula sobre superficie declarada admisible.
(3) Aplicación del artículo 16 bis del RD 147/2023.
(4) Expediente con algunos recintos de pastos permanentes ubicados en espacios protegidos donde la carga ganadera mínima será 0,1 UGM/ha.

Puede verificar la integridad de una copia de este documento mediante la lectura del código QR adjunto o mediante el acceso a la dirección https://ws050.juntadeandalucia.es/verificarFirma indicando el código de VERIFICACIÓN			
FIRMADO POR	JUAN JOSE SOLER GARCIA ROCIO GUIJARRO MILLAN	20/02/2025	
VERIFICACIÓN	Pk2jmQ3ESFH4J84V5UNKP32UXX5TB9	PÁG. 244/1379	



APELLIDOS Y NOMBRE / RAZÓN SOCIAL

CASTILLO REDONDO MARIO

NIF

****5952*

EXPEDIENTE

1196545

RESOLUCIÓN

DENEGACIÓN DE LA AYUDA

DATOS DE MANTENIMIENTO UNIDADES

GRUPO DE PAGO

ZONAS DE LIMITACIONES ESPECIFICAS

**Sup. Dec.
Admisible**

101,74

**Sup.
Propuesta**

74,41

Sobredecl.

27,33

% Sobredecl.

26,86

APLICACIÓN DE REDUCCIONES Y PENALIZACIONES (%)

<u>Criterios de subvencionabilidad (1)</u>	<u>Presentación tardía</u>	<u>Omisión declaración</u>	<u>Condicionabilidad</u>
100,00	0,00	0,00	0,00

IMPORTE (Euros)

<u>Calculado(2)</u>	<u>Reducción</u>	<u>Penalización</u>	<u>Reducción Penalización (3)</u>	<u>Penalización adicional</u>	<u>Propuesto</u>	<u>FEADER</u>	<u>MAPA</u>	<u>CAPADR</u>
2.816,00 €	756,45 €	2.059,55 €	0,00 €	0,00 €	0,00 €	0,00 €	0,00 €	0,00 €
<u>Importe Unitario:</u>	128,00 €	<u>Nuevo Importe Unitario:</u>	27,68 €					

(1) Con incidencias que retienen pago o deniegan el expediente.

(2) Se calcula sobre superficie declarada admisible.

(3) Aplicación del artículo 16 bis del RD 147/2023.

(4) Expediente con algunos recintos de pastos permanentes ubicados en espacios protegidos donde la carga ganadera mínima será 0,1 UGM/ha.

Puede verificar la integridad de una copia de este documento mediante la lectura del código QR adjunto o mediante el acceso a la dirección <https://ws050.juntadeandalucia.es/verificarFirma> indicando el código de VERIFICACIÓN

FIRMADO POR

JUAN JOSE SOLER GARCIA

20/02/2025

ROCIO GUIJARRO MILLAN

VERIFICACIÓN

Pk2jmQ3ESFH4J84V5UNKP32UXX5TB9

PÁG. 245/1379





RECINTOS PROPUESTOS

REF.	REFERENCIA SIGPAC	CULTIVO	S/R	USO SIGPAC	Sup. Dec. admisible	Sup. Campa	Sup. Determ.	Sup. Propuesta
-1823398	18-096-009-00007-0002	CEREZOS	S		0,05		0,05	0,05
-1270047	18-096-009-00016-0006	CEREZOS	S		0,05		0,05	0,05
-1270046	18-096-009-00005-0003	PASTOS PERMANENTES DE 5 O MAS AÑOS	S		0,14		0,14	0,14
-1270045	18-096-009-00005-0002	CEREZOS	S		0,89		0,89	0,89
-961018	18-096-010-00153-0002	PASTOS PERMANENTES DE 5 O MAS AÑOS	S		0,05		0,05	0,05
-961010	18-096-010-00131-0001	PASTOS PERMANENTES DE 5 O MAS AÑOS	S		2,86		2,86	2,86
-961004	18-096-009-00037-0002	CEREZOS	R		0,04		0,04	0,04
-961000	18-096-009-00037-0001	CEREZOS	R		0,32		0,32	0,00
-960994	18-096-009-00036-0001	CEREZOS	R		0,17		0,17	0,17
-960985	18-096-009-00017-0001	PASTOS PERMANENTES DE 5 O MAS AÑOS	S		0,14		0,14	0,14
-960968	18-096-009-00016-0003	CEREZOS	S		0,30		0,30	0,30
-960947	18-096-009-00016-0001	PASTOS PERMANENTES DE 5 O MAS AÑOS	S		0,29		0,29	0,29
-960942	18-096-009-00005-0001	PASTOS PERMANENTES DE 5 O MAS AÑOS	S		1,29		1,29	1,29
-960940	18-096-001-00076-0001	PASTOS PERMANENTES DE 5 O MAS AÑOS	S		0,65		0,65	0,65
-493000	18-096-009-00015-0006	CEREZOS	S		0,11		0,11	0,11
-146116	18-096-010-00127-0002	PASTOS PERMANENTES DE 5 O MAS AÑOS	S		19,81		19,81	19,81
-36328	18-096-001-00061-0006	CEREZOS	S		0,04		0,04	0,04
4602355	18-096-001-00064-0001	CEREZOS	R		0,61		0,61	0,61
7444210	18-096-001-00086-0003	PASTOS PERMANENTES DE 5 O MAS AÑOS	S		26,63		26,63	0,00
1700000006840256	18-096-001-00027-0001	PASTOS PERMANENTES DE 5 O MAS AÑOS	S		0,13		0,13	0,13
1700000006840257	18-096-011-00020-0001	PASTOS PERMANENTES DE 5 O MAS AÑOS	S		0,35		0,35	0,35
1700000006840258	18-096-011-00025-0002	PASTOS PERMANENTES DE 5 O MAS AÑOS	S		0,06		0,06	0,06
1700000006840260	18-096-011-00019-0001	PASTOS PERMANENTES DE 5 O MAS AÑOS	S		0,16		0,16	0,16
1700000006840261	18-096-009-00007-0001	PASTOS PERMANENTES DE 5 O MAS AÑOS	S		0,76		0,76	0,76
1700000006840263	18-096-001-00047-0002	PASTOS PERMANENTES DE 5 O MAS AÑOS	S		0,08		0,08	0,08
1700000006840264	18-096-001-00061-0005	PASTOS PERMANENTES DE 5 O MAS AÑOS	S		0,02		0,02	0,02
1700000006840265	18-096-001-00063-0001	CEREZOS	R		0,44		0,44	0,44
1700000006840266	18-096-001-00044-0001	CEREZOS	R		0,08		0,08	0,08
1700000006840267	18-096-001-00047-0003	PASTOS PERMANENTES DE 5 O MAS AÑOS	S		0,05		0,05	0,05
1700000006840268	18-096-001-00037-0002	CEREZOS	S		0,18		0,18	0,18
1700000006840269	18-096-001-00029-0001	PASTOS PERMANENTES DE 5 O MAS AÑOS	S		0,11		0,11	0,11
1700000006840270	18-096-001-00051-0002	CEREZOS	S		0,55		0,55	0,55
1700000006840271	18-096-001-00048-0001	PASTOS PERMANENTES DE 5 O MAS AÑOS	S		0,17		0,17	0,17
1700000006840272	18-096-011-00035-0001	PASTOS PERMANENTES DE 5 O MAS AÑOS	S		0,20		0,20	0,20
1700000006840273	18-096-009-00015-0001	CEREZOS	S		0,89		0,89	0,89
1700000006840274	18-096-001-00041-0002	CEREZOS	S		0,02		0,02	0,02
1700000006840275	18-096-009-00015-0003	CEREZOS	S		0,24		0,24	0,24
1700000006840276	18-096-001-00061-0002	CEREZOS	S		0,31		0,31	0,31
1700000006840279	18-096-001-00061-0004	CEREZOS	S		0,03		0,03	0,03
1700000006840280	18-096-009-00029-0001	CEREZOS	R		0,32		0,32	0,32
1700000006840281	18-096-009-00015-0005	PASTOS PERMANENTES DE 5 O MAS AÑOS	S		0,03		0,03	0,03
1700000006840282	18-096-001-00042-0002	CEREZOS	S		0,38		0,38	0,00
1700000006840283	18-096-010-00127-0001	PASTOS PERMANENTES DE 5 O MAS AÑOS	S		40,28		40,28	40,28
1700000006840284	18-096-001-00047-0001	CEREZOS	S		0,15		0,15	0,15
1700000006840285	18-096-009-00041-0001	PASTOS PERMANENTES DE 5 O MAS AÑOS	S		0,81		0,81	0,81
1700000006840286	18-096-009-00027-0001	CEREZOS	S		0,41		0,41	0,41
1700000006840287	18-096-009-00015-0002	PASTOS PERMANENTES DE 5 O MAS AÑOS	S		0,09		0,09	0,09

INCIDENCIAS

INCIDENCIA DESCRIPCIÓN

3790 Recinto declarado inactivo
 Recinto:18-096-001-00086-00003 Cultivo: -

(1) Con incidencias que retienen pago o deniegan el expediente.
 (2) Se calcula sobre superficie declarada admisible.
 (3) Aplicación del artículo 16 bis del RD 147/2023.
 (4) Expediente con algunos recintos de pastos permanentes ubicados en espacios protegidos donde la carga ganadera mínima será 0,1 UGM/ha.

Puede verificar la integridad de una copia de este documento mediante la lectura del código QR adjunto o mediante el acceso a la dirección https://ws050.juntadeandalucia.es/verificarFirma indicando el código de VERIFICACIÓN			
FIRMADO POR	JUAN JOSE SOLER GARCIA	20/02/2025	
VERIFICACIÓN	ROCIO GUIJARRO MILLAN	PÁG. 246/1379	



INCIDENCIAS

INCIDENCIA DESCRIPCIÓN

- 8227 Control por Monitorización sin respuesta por parte del productor y, por tanto, sin Juicio Experto de campo.
Recinto:18-096-001-00042-00002 Cultivo:110016 CEREZOS-BING
Recinto:18-096-009-00037-00001 Cultivo:110016 CEREZOS-BING
- 74053 Importe inferior a 100 Euros

Datos considerados para el Cálculo de la Carga Ganadera del expediente

Superficie determinada para Cálculo Carga Ganadera: 95,16 ha
Carga Ganadera del Expediente: 0,25 ugm/ha

Explotación	Especie	Ugm Calculada para CG
ES180940000109	BOVINA	9,50
ES180940000109	CAPRINA	1,47
ES180940000109	OVINA	12,40

Recintos Determinados para el Cálculo de Garga Ganadera

REF.	REFERENCIA SIGPAC	CULTIVO	DESCRIPCIÓN CULTIVO	S/R	SUP. PROPUESTA (ha)
-1270046	18-096-009-00005-00003	62000	PASTOS PERMANENTES DE 5 O MAS AÑOS-SIN VARIEDAD	S	0,14
-961018	18-096-010-00153-00002	62000	PASTOS PERMANENTES DE 5 O MAS AÑOS-SIN VARIEDAD	S	0,05
-961010	18-096-010-00131-00001	62000	PASTOS PERMANENTES DE 5 O MAS AÑOS-SIN VARIEDAD	S	2,86
-960985	18-096-009-00017-00001	62000	PASTOS PERMANENTES DE 5 O MAS AÑOS-SIN VARIEDAD	S	0,14
-960947	18-096-009-00016-00001	62000	PASTOS PERMANENTES DE 5 O MAS AÑOS-SIN VARIEDAD	S	0,29
-960942	18-096-009-00005-00001	62000	PASTOS PERMANENTES DE 5 O MAS AÑOS-SIN VARIEDAD	S	1,29
-960940	18-096-001-00076-00001	62000	PASTOS PERMANENTES DE 5 O MAS AÑOS-SIN VARIEDAD	S	0,65
-146116	18-096-010-00127-00002	62000	PASTOS PERMANENTES DE 5 O MAS AÑOS-SIN VARIEDAD	S	19,81
7444210	18-096-001-00086-00003	62000	PASTOS PERMANENTES DE 5 O MAS AÑOS-SIN VARIEDAD	S	26,63
170000006840256	18-096-001-00027-00001	62000	PASTOS PERMANENTES DE 5 O MAS AÑOS-SIN VARIEDAD	S	0,13
170000006840257	18-096-011-00020-00001	62000	PASTOS PERMANENTES DE 5 O MAS AÑOS-SIN VARIEDAD	S	0,35
170000006840258	18-096-011-00025-00002	62000	PASTOS PERMANENTES DE 5 O MAS AÑOS-SIN VARIEDAD	S	0,06
170000006840260	18-096-011-00019-00001	62000	PASTOS PERMANENTES DE 5 O MAS AÑOS-SIN VARIEDAD	S	0,16
170000006840261	18-096-009-00007-00001	62000	PASTOS PERMANENTES DE 5 O MAS AÑOS-SIN VARIEDAD	S	0,76
170000006840263	18-096-001-00047-00002	62000	PASTOS PERMANENTES DE 5 O MAS AÑOS-SIN VARIEDAD	S	0,08
170000006840264	18-096-001-00061-00005	62000	PASTOS PERMANENTES DE 5 O MAS AÑOS-SIN VARIEDAD	S	0,02
170000006840267	18-096-001-00047-00003	62000	PASTOS PERMANENTES DE 5 O MAS AÑOS-SIN VARIEDAD	S	0,05
170000006840269	18-096-001-00029-00001	62000	PASTOS PERMANENTES DE 5 O MAS AÑOS-SIN VARIEDAD	S	0,11
170000006840271	18-096-001-00048-00001	62000	PASTOS PERMANENTES DE 5 O MAS AÑOS-SIN VARIEDAD	S	0,17
170000006840272	18-096-011-00035-00001	62000	PASTOS PERMANENTES DE 5 O MAS AÑOS-SIN VARIEDAD	S	0,20
170000006840281	18-096-009-00015-00005	62000	PASTOS PERMANENTES DE 5 O MAS AÑOS-SIN VARIEDAD	S	0,03
170000006840283	18-096-010-00127-00001	62000	PASTOS PERMANENTES DE 5 O MAS AÑOS-SIN VARIEDAD	S	40,28
170000006840285	18-096-009-00041-00001	62000	PASTOS PERMANENTES DE 5 O MAS AÑOS-SIN VARIEDAD	S	0,81
170000006840287	18-096-009-00015-00002	62000	PASTOS PERMANENTES DE 5 O MAS AÑOS-SIN VARIEDAD	S	0,09

(1) Con incidencias que retienen pago o deniegan el expediente.
 (2) Se calcula sobre superficie declarada admisible.
 (3) Aplicación del artículo 16 bis del RD 147/2023.
 (4) Expediente con algunos recintos de pastos permanentes ubicados en espacios protegidos donde la carga ganadera mínima será 0,1 UGM/ha.

Puede verificar la integridad de una copia de este documento mediante la lectura del código QR adjunto o mediante el acceso a la dirección https://ws050.juntadeandalucia.es/verificarFirma indicando el código de VERIFICACIÓN			
FIRMADO POR	JUAN JOSE SOLER GARCIA	20/02/2025	
VERIFICACIÓN	ROCIO GUIJARRO MILLAN	PÁG. 247/1379	



(1) Con incidencias que retienen pago o deniegan el expediente.
(2) Se calcula sobre superficie declarada admisible.
(3) Aplicación del artículo 16 bis del RD 147/2023.
(4) Expediente con algunos recintos de pastos permanentes ubicados en espacios protegidos donde la carga ganadera mínima será 0,1 UGM/ha.

Puede verificar la integridad de una copia de este documento mediante la lectura del código QR adjunto o mediante el acceso a la dirección <https://ws050.juntadeandalucia.es/verificarFirma> indicando el código de VERIFICACIÓN

FIRMADO POR	JUAN JOSE SOLER GARCIA ROCIO GUIJARRO MILLAN	20/02/2025
VERIFICACIÓN	Pk2jmQ3ESFH4J84V5UNKP32UXX5TB9	PÁG. 248/1379





APELLIDOS Y NOMBRE / RAZÓN SOCIAL

CASTILLO SANCHEZ JOSE MIGUEL

NIF

****9729*

EXPEDIENTE

1097150

RESOLUCIÓN

CONCESIÓN DE LA AYUDA

DATOS DE MANTENIMIENTO UNIDADES

GRUPO DE PAGO

ZONAS DE LIMITACIONES ESPECIFICAS

Sup. Dec. Admisible

8,03

Sup. Propuesta

6,62

Sobredecl.

1,41

% Sobredecl.

17,56

APLICACIÓN DE REDUCCIONES Y PENALIZACIONES (%)

Criterios de subvencionabilidad (1)	Presentación tardía	Omisión declaración	Condicionalidad
0,00	0,00	0,00	0,00

IMPORTE (Euros)

Calculado(2)	Reducción	Penalización	Reducción Penalización (3)	Penalización adicional	Propuesto	FEADER	MAPA	CAPADR
1.027,84 €	180,48 €	297,58 €	148,79 €	0,00 €	698,57 €	593,78 €	68,53 €	36,26 €
Importe Unitario:	128,00 €	Nuevo Importe Unitario:	128,00 €					

RECINTOS PROPUESTOS

REF.	REFERENCIA SIGPAC	CULTIVO	S/R	USO SIGPAC	Sup. Dec. admisible	Sup. Campo	Sup. Determ.	Sup. Propuesta
5326374	18-110-001-00030-0001	BARBECHO TRADICIONAL	R		0,98		0,98	0,98
5326381	18-110-001-00031-0001	BARBECHO TRADICIONAL	R		1,24		1,24	1,24
5326382	18-110-001-00077-0001	OLIVAR	R		0,39		0,39	0,39
5326383	18-110-001-00078-0001	OLIVAR	R		0,94		0,94	0,94
5326391	18-110-004-00325-0001	BARBECHO TRADICIONAL	S		1,02	0,00	1,02	0,00
5326392	18-110-004-00325-0002	BARBECHO TRADICIONAL	S		0,39	0,00	0,39	0,00
5326394	18-110-004-00333-0001	CEREZOS	S		0,68		0,68	0,68
5326395	18-110-004-00333-0003	SANDÍA	S		0,06		0,06	0,06
5326396	18-110-004-00333-0004	BARBECHO TRADICIONAL	S		0,18		0,18	0,18
5326397	18-110-004-00335-0002	BARBECHO TRADICIONAL	S		0,54		0,54	0,54
5326398	18-110-004-00335-0003	SANDÍA	S		0,72		0,72	0,72
5326399	18-110-004-00335-0005	CEREZOS	S		0,14		0,14	0,14
5552576	18-110-004-00334-0002	BARBECHO TRADICIONAL	S		0,75		0,75	0,75

Datos considerados para el Cálculo de la Carga Ganadera del expediente

Superficie determinada para Cálculo Carga Ganadera: 0,00 ha
Carga Ganadera del Expediente: 0,00 ugm/ha

Incidencias de carga ganadera

INCIDENCIA DESCRIPCIÓN

86132	Recinto superficie forrajera que no realiza la actividad de producción de pastoreo.
	Recinto:18-110-001-00030-00001 Cultivo:20000 BARBECHO TRADICIONAL-SIN VARIEDAD Regadío
	Recinto:18-110-001-00031-00001 Cultivo:20000 BARBECHO TRADICIONAL-SIN VARIEDAD Regadío
	Recinto:18-110-004-00325-00001 Cultivo:20000 BARBECHO TRADICIONAL-SIN VARIEDAD Secano
	Recinto:18-110-004-00325-00002 Cultivo:20000 BARBECHO TRADICIONAL-SIN VARIEDAD Secano
	Recinto:18-110-004-00333-00004 Cultivo:20000 BARBECHO TRADICIONAL-SIN VARIEDAD Secano
	Recinto:18-110-004-00335-00002 Cultivo:20000 BARBECHO TRADICIONAL-SIN VARIEDAD Secano
	Recinto:18-110-004-00334-00002 Cultivo:20000 BARBECHO TRADICIONAL-SIN VARIEDAD Secano

(1) Con incidencias que retienen pago o deniegan el expediente.

(2) Se calcula sobre superficie declarada admisible.

(3) Aplicación del artículo 16 bis del RD 147/2023.

(4) Expediente con algunos recintos de pastos permanentes ubicados en espacios protegidos donde la carga ganadera mínima será 0,1 UGM/ha.

Puede verificar la integridad de una copia de este documento mediante la lectura del código QR adjunto o mediante el acceso a la dirección <https://ws050.juntadeandalucia.es/verificarFirma> indicando el código de VERIFICACIÓN

FIRMADO POR	JUAN JOSE SOLER GARCIA	20/02/2025
	ROCIO GUIJARRO MILLAN	
VERIFICACIÓN	Pk2jmQ3ESFH4J84V5UNKP32UXX5TB9	PÁG. 249/1379





APELLIDOS Y NOMBRE / RAZÓN SOCIAL

CASTRO CASTRO FRANCISCO MANUEL

NIF
****0925*

EXPEDIENTE
1283070

RESOLUCIÓN
DENEGACIÓN DE LA AYUDA

DATOS DE MANTENIMIENTO UNIDADES

GRUPO DE PAGO
ZONAS DE LIMITACIONES ESPECIFICAS

Sup. Dec. Admisible	Sup. Propuesta	Sobredecl.	% Sobredecl.
116,89	41,89	75,00	64,16

APLICACIÓN DE REDUCCIONES Y PENALIZACIONES (%)

Criterios de subvencionabilidad (1)	Presentación tardía	Omisión declaración	Condicionalidad
100,00	0,00	0,00	0,00

IMPORTE (Euros)

Calculado(2)	Reducción	Penalización	Reducción Penalización (3)	Penalización adicional	Propuesto	FEADER	MAPA	CAPADR
2.816,00 €	1.806,83 €	1.009,17 €	0,00 €	1.806,83 €	0,00 €	0,00 €	0,00 €	0,00 €
Importe Unitario:	128,00 €	Nuevo Importe Unitario:	24,09 €					

RECINTOS PROPUESTOS

REF.	REFERENCIA SIGPAC	CULTIVO	S/R	USO SIGPAC	Sup. Dec. admisible	Sup. Campo	Sup. Determ.	Sup. Propuesta
-1888510	18-096-011-00010-0003	PASTOS PERMANENTES DE 5 O MAS AÑOS	S		0,07		0,07	0,00
-1888509	18-096-011-00001-0003	PASTOS PERMANENTES DE 5 O MAS AÑOS	S		0,04		0,04	0,04
-1888508	18-096-011-00001-0002	PASTOS PERMANENTES DE 5 O MAS AÑOS	S		2,00		2,00	2,00
-1546095	18-096-011-00053-0002	AVENA	S		1,87		1,87	0,00
6853557	18-096-014-00006-0001	PASTOS PERMANENTES DE 5 O MAS AÑOS	S		14,97		14,97	0,00
6853568	18-096-014-00015-0001	PASTOS PERMANENTES DE 5 O MAS AÑOS	S		0,42		0,42	0,00
6935896	18-096-011-00010-0001	PASTOS PERMANENTES DE 5 O MAS AÑOS	S		21,33		21,33	0,00
6935897	18-096-011-00023-0001	PASTOS PERMANENTES DE 5 O MAS AÑOS	S		25,44		25,44	0,00
6935898	18-096-011-00001-0001	PASTOS PERMANENTES DE 5 O MAS AÑOS	S		7,08		7,08	7,08
6935899	18-096-011-00006-0001	PASTOS PERMANENTES DE 5 O MAS AÑOS	S		1,72		1,72	0,00
7469718	18-096-010-00013-0001	PASTOS PERMANENTES DE 5 O MAS AÑOS	S		9,18		9,18	0,00
170000005512447	18-096-011-00053-0001	PASTOS PERMANENTES DE 5 O MAS AÑOS	S		7,94		7,94	7,94
170000005512452	18-096-014-00007-0001	PASTOS PERMANENTES DE 5 O MAS AÑOS	S		4,84		4,84	4,84
170000005512453	18-096-022-00002-0001	PASTOS PERMANENTES DE 5 O MAS AÑOS	S		5,29		5,29	5,29
170000005512455	18-096-011-00071-0001	PASTOS PERMANENTES DE 5 O MAS AÑOS	S		14,70		14,70	14,70

INCIDENCIAS

INCIDENCIA DESCRIPCIÓN

3790	Recinto declarado inactivo Recinto:18-096-010-00013-00001 Cultivo: - Recinto:18-096-011-00006-00001 Cultivo: - Recinto:18-096-011-00010-00001 Cultivo: - Recinto:18-096-011-00010-00003 Cultivo: - Recinto:18-096-011-00023-00001 Cultivo: - Recinto:18-096-011-00053-00002 Cultivo: - Recinto:18-096-014-00006-00001 Cultivo: - Recinto:18-096-014-00015-00001 Cultivo: -
74053	Importe inferior a 100 Euros

(1) Con incidencias que retienen pago o deniegan el expediente.

(2) Se calcula sobre superficie declarada admisible.

(3) Aplicación del artículo 16 bis del RD 147/2023.

(4) Expediente con algunos recintos de pastos permanentes ubicados en espacios protegidos donde la carga ganadera mínima será 0,1 UGM/ha.

Puede verificar la integridad de una copia de este documento mediante la lectura del código QR adjunto o mediante el acceso a la dirección <https://ws050.juntadeandalucia.es/verificarFirma> indicando el código de VERIFICACIÓN

FIRMADO POR	JUAN JOSE SOLER GARCIA	20/02/2025
	ROCIO GUIJARRO MILLAN	
VERIFICACIÓN	Pk2jmQ3ESFH4J84V5UNKP32UXX5TB9	PÁG. 250/1379





Datos considerados para el Cálculo de la Carga Ganadera del expediente

Superficie determinada para Cálculo Carga Ganadera: 115,02 ha

Carga Ganadera del Expediente: 0,63 ugm/ha

Explotación	Especie	Ugm Calculada para CG
ES180940000089	BOVINA	58,14
ES180940000089	CAPRINA	1,93
ES180940000089	OVINA	12,56

Recintos Determinados para el Cálculo de Garga Ganadera

REF.	REFERENCIA SIGPAC	CULTIVO	DESCRIPCIÓN CULTIVO	S/R	SUP. PROPUESTA (ha)
-1888510	18-096-011-00010-00003	62000	PASTOS PERMANENTES DE 5 O MAS AÑOS-SIN VARIEDAD	S	0,07
-1888509	18-096-011-00001-00003	62000	PASTOS PERMANENTES DE 5 O MAS AÑOS-SIN VARIEDAD	S	0,04
-1888508	18-096-011-00001-00002	62000	PASTOS PERMANENTES DE 5 O MAS AÑOS-SIN VARIEDAD	S	2,00
6853557	18-096-014-00006-00001	62000	PASTOS PERMANENTES DE 5 O MAS AÑOS-SIN VARIEDAD	S	14,97
6853568	18-096-014-00015-00001	62000	PASTOS PERMANENTES DE 5 O MAS AÑOS-SIN VARIEDAD	S	0,42
6935896	18-096-011-00010-00001	62000	PASTOS PERMANENTES DE 5 O MAS AÑOS-SIN VARIEDAD	S	21,33
6935897	18-096-011-00023-00001	62000	PASTOS PERMANENTES DE 5 O MAS AÑOS-SIN VARIEDAD	S	25,44
6935898	18-096-011-00001-00001	62000	PASTOS PERMANENTES DE 5 O MAS AÑOS-SIN VARIEDAD	S	7,08
6935899	18-096-011-00006-00001	62000	PASTOS PERMANENTES DE 5 O MAS AÑOS-SIN VARIEDAD	S	1,72
7469718	18-096-010-00013-00001	62000	PASTOS PERMANENTES DE 5 O MAS AÑOS-SIN VARIEDAD	S	9,18
170000005512447	18-096-011-00053-00001	62000	PASTOS PERMANENTES DE 5 O MAS AÑOS-SIN VARIEDAD	S	7,94
170000005512452	18-096-014-00007-00001	62000	PASTOS PERMANENTES DE 5 O MAS AÑOS-SIN VARIEDAD	S	4,84
170000005512453	18-096-022-00002-00001	62000	PASTOS PERMANENTES DE 5 O MAS AÑOS-SIN VARIEDAD	S	5,29
170000005512455	18-096-011-00071-00001	62000	PASTOS PERMANENTES DE 5 O MAS AÑOS-SIN VARIEDAD	S	14,70

(1) Con incidencias que retienen pago o deniegan el expediente.

(2) Se calcula sobre superficie declarada admisible.

(3) Aplicación del artículo 16 bis del RD 147/2023.

(4) Expediente con algunos recintos de pastos permanentes ubicados en espacios protegidos donde la carga ganadera mínima será 0,1 UGM/ha.

Puede verificar la integridad de una copia de este documento mediante la lectura del código QR adjunto o mediante el acceso a la dirección <https://ws050.juntadeandalucia.es/verificarFirma> indicando el código de VERIFICACIÓN

FIRMADO POR	JUAN JOSE SOLER GARCIA	20/02/2025
	ROCIO GUIJARRO MILLAN	
VERIFICACIÓN	Pk2jmQ3ESFH4J84V5UNKP32UX5TB9	PÁG. 251/1379





APELLIDOS Y NOMBRE / RAZÓN SOCIAL

CASTRO RODRIGUEZ JOSE ANTONIO

NIF

****1916*

EXPEDIENTE

1130486

RESOLUCIÓN

DENEGACIÓN DE LA AYUDA

DATOS DE MANTENIMIENTO UNIDADES

GRUPO DE PAGO

ZONAS DE LIMITACIONES ESPECIFICAS

Sup. Dec. Admisible

132,77

Sup. Propuesta

68,58

Sobredecl.

64,19

% Sobredecl.

48,35

APLICACIÓN DE REDUCCIONES Y PENALIZACIONES (%)

Criterios de subvencionabilidad (1)	Presentación tardía	Omisión declaración	Condicionalidad
100,00	0,00	1,00	0,00

IMPORTE (Euros)

Calculado(2)	Reducción	Penalización	Reducción Penalización (3)	Penalización adicional	Propuesto	FEADER	MAPA	CAPADR
2.816,00 €	1.361,44 €	1.454,56 €	0,00 €	0,00 €	0,00 €	0,00 €	0,00 €	0,00 €
Importe Unitario:	128,00 €	Nuevo Importe Unitario:	21,21 €					

RECINTOS PROPUESTOS

REF.	REFERENCIA SIGPAC	CULTIVO	S/R	USO SIGPAC	Sup. Dec. admisible	Sup. Campo	Sup. Determ.	Sup. Propuesta
6853352	18-096-049-00023-0004	PASTOS PERMANENTES DE 5 O MAS AÑOS	S		13,40		13,40	0,00
7452811	18-096-050-00103-0003	PASTOS PERMANENTES DE 5 O MAS AÑOS	S		0,47		0,47	0,00
7452812	18-096-049-00019-0002	PASTOS PERMANENTES DE 5 O MAS AÑOS	S		0,53		0,53	0,00
7452813	18-096-050-00106-0002	PASTOS PERMANENTES DE 5 O MAS AÑOS	S		8,40		8,40	0,00
7452814	18-096-049-00019-0003	PASTOS PERMANENTES DE 5 O MAS AÑOS	S		0,43		0,43	0,00
7452815	18-096-050-00098-0001	PASTOS PERMANENTES DE 5 O MAS AÑOS	S		8,68		8,68	8,68
7452816	18-096-049-00014-0001	PASTOS PERMANENTES DE 5 O MAS AÑOS	S		0,31		0,31	0,00
7452817	18-096-050-00103-0001	PASTOS PERMANENTES DE 5 O MAS AÑOS	S		0,05		0,05	0,00
7452818	18-096-049-00015-0001	PASTOS PERMANENTES DE 5 O MAS AÑOS	S		3,56		3,56	3,56
7452819	18-096-050-00093-0005	PASTOS PERMANENTES DE 5 O MAS AÑOS	S		0,02		0,02	0,00
7452820	18-096-050-00096-0002	PASTOS PERMANENTES DE 5 O MAS AÑOS	S		3,34		3,34	0,00
7452821	18-096-049-00009-0007	PASTOS PERMANENTES DE 5 O MAS AÑOS	S		2,39		2,39	0,00
7452822	18-096-050-00093-0001	PASTOS PERMANENTES DE 5 O MAS AÑOS	S		9,69		9,69	0,00
7452823	18-096-049-00009-0003	PASTOS PERMANENTES DE 5 O MAS AÑOS	S		0,44		0,44	0,00
7452824	18-096-049-00009-0006	PASTOS PERMANENTES DE 5 O MAS AÑOS	S		1,37		1,37	0,00
7452825	18-096-050-00109-0002	PASTOS PERMANENTES DE 5 O MAS AÑOS	S		1,40		1,40	0,00
7452826	18-096-050-00085-0002	PASTOS PERMANENTES DE 5 O MAS AÑOS	S		5,77		5,77	0,00
7452827	18-096-049-00009-0001	PASTOS PERMANENTES DE 5 O MAS AÑOS	S		5,50		5,50	0,00
7452828	18-096-050-00091-0001	PASTOS PERMANENTES DE 5 O MAS AÑOS	S		3,22		3,22	0,00
7452829	18-096-049-00009-0002	PASTOS PERMANENTES DE 5 O MAS AÑOS	S		0,20		0,20	0,00
7452830	18-096-050-00106-0003	PASTOS PERMANENTES DE 5 O MAS AÑOS	S		6,26		6,26	0,00
7452831	18-096-049-00020-0001	PASTOS PERMANENTES DE 5 O MAS AÑOS	S		0,30		0,30	0,00
7452832	18-096-050-00106-0005	PASTOS PERMANENTES DE 5 O MAS AÑOS	S		0,70		0,70	0,00
7452833	18-096-050-00080-0001	PASTOS PERMANENTES DE 5 O MAS AÑOS	S		20,29		20,29	20,29
1700000005939326	18-096-049-00003-0001	PASTOS PERMANENTES DE 5 O MAS AÑOS	S		0,68		0,68	0,68
1700000005939327	18-096-049-00006-0001	PASTOS PERMANENTES DE 5 O MAS AÑOS	S		13,44		13,44	13,44
1700000005939328	18-096-049-00010-0001	PASTOS PERMANENTES DE 5 O MAS AÑOS	S		18,36		18,36	18,36
1700000005939329	18-096-049-00003-0003	PASTOS PERMANENTES DE 5 O MAS AÑOS	S		3,57		3,57	3,57

(1) Con incidencias que retienen pago o deniegan el expediente.

(2) Se calcula sobre superficie declarada admisible.

(3) Aplicación del artículo 16 bis del RD 147/2023.

(4) Expediente con algunos recintos de pastos permanentes ubicados en espacios protegidos donde la carga ganadera mínima será 0,1 UGM/ha.

Puede verificar la integridad de una copia de este documento mediante la lectura del código QR adjunto o mediante el acceso a la dirección <https://ws050.juntadeandalucia.es/verificarFirma> indicando el código de VERIFICACIÓN

FIRMADO POR

JUAN JOSE SOLER GARCIA

20/02/2025

ROCIO GUIJARRO MILLAN

VERIFICACIÓN

Pk2jmQ3ESFH4J84V5UNKP32UXX5TB9

PÁG. 252/1379





INCIDENCIAS

INCIDENCIA DESCRIPCIÓN

256	Solicitud con recintos no declarados en campaña actual con una reducción por omisión de superficie superior al 3% CÓDIGO PARA EL PORCENTAJE DE REDUCCIÓN POR OMISIÓN QUE CORRESPONDE A LA SOLICITUD:1
3790	Recinto declarado inactivo Recinto:18-096-049-00009-00001 Cultivo: - Recinto:18-096-049-00009-00002 Cultivo: - Recinto:18-096-049-00009-00003 Cultivo: - Recinto:18-096-049-00009-00006 Cultivo: - Recinto:18-096-049-00009-00007 Cultivo: - Recinto:18-096-049-00014-00001 Cultivo: - Recinto:18-096-049-00019-00002 Cultivo: - Recinto:18-096-049-00019-00003 Cultivo: - Recinto:18-096-049-00020-00001 Cultivo: - Recinto:18-096-049-00023-00004 Cultivo: - Recinto:18-096-050-00085-00002 Cultivo: - Recinto:18-096-050-00091-00001 Cultivo: - Recinto:18-096-050-00093-00001 Cultivo: - Recinto:18-096-050-00093-00005 Cultivo: - Recinto:18-096-050-00096-00002 Cultivo: - Recinto:18-096-050-00103-00001 Cultivo: - Recinto:18-096-050-00103-00003 Cultivo: - Recinto:18-096-050-00106-00002 Cultivo: - Recinto:18-096-050-00106-00003 Cultivo: - Recinto:18-096-050-00106-00005 Cultivo: - Recinto:18-096-050-00109-00002 Cultivo: -
74053	Importe inferior a 100 Euros

Datos considerados para el Cálculo de la Carga Ganadera del expediente

Superficie determinada para Cálculo Carga Ganadera: 132,77 ha
Carga Ganadera del Expediente: 0,38 ugm/ha (4)

Explotación	Especie	Ugm Calculada para CG
ES180940000231	BOVINA	14,95
ES180940000247	CAPRINA	10,21
ES180940000247	OVINA	24,92

Recintos Determinados para el Cálculo de Garga Ganadera

REE	REFERENCIA SIGPAC	CULTIVO	DESCRIPCIÓN CULTIVO	S/R	SUP. PROPUESTA (ha)
6853352	18-096-049-00023-00004	62000	PASTOS PERMANENTES DE 5 O MAS AÑOS-SIN VARIEDAD	S	13,40
7452811	18-096-050-00103-00003	62000	PASTOS PERMANENTES DE 5 O MAS AÑOS-SIN VARIEDAD	S	0,47
7452812	18-096-049-00019-00002	62000	PASTOS PERMANENTES DE 5 O MAS AÑOS-SIN VARIEDAD	S	0,53
7452813	18-096-050-00106-00002	62000	PASTOS PERMANENTES DE 5 O MAS AÑOS-SIN VARIEDAD	S	8,40
7452814	18-096-049-00019-00003	62000	PASTOS PERMANENTES DE 5 O MAS AÑOS-SIN VARIEDAD	S	0,43
7452815	18-096-050-00098-00001	62000	PASTOS PERMANENTES DE 5 O MAS AÑOS-SIN VARIEDAD	S	8,68
7452816	18-096-049-00014-00001	62000	PASTOS PERMANENTES DE 5 O MAS AÑOS-SIN VARIEDAD	S	0,31
7452817	18-096-050-00103-00001	62000	PASTOS PERMANENTES DE 5 O MAS AÑOS-SIN VARIEDAD	S	0,05
7452818	18-096-049-00015-00001	62000	PASTOS PERMANENTES DE 5 O MAS AÑOS-SIN VARIEDAD	S	3,56
7452819	18-096-050-00093-00005	62000	PASTOS PERMANENTES DE 5 O MAS AÑOS-SIN VARIEDAD	S	0,02
7452820	18-096-050-00096-00002	62000	PASTOS PERMANENTES DE 5 O MAS AÑOS-SIN VARIEDAD	S	3,34

(1) Con incidencias que retienen pago o deniegan el expediente.

(2) Se calcula sobre superficie declarada admisible.

(3) Aplicación del artículo 16 bis del RD 147/2023.

(4) Expediente con algunos recintos de pastos permanentes ubicados en espacios protegidos donde la carga ganadera mínima será 0,1 UGM/ha.

Puede verificar la integridad de una copia de este documento mediante la lectura del código QR adjunto o mediante el acceso a la dirección <https://ws050.juntadeandalucia.es/verificarFirma> indicando el código de VERIFICACIÓN

FIRMADO POR	JUAN JOSE SOLER GARCIA ROCIO GUIJARRO MILLAN	20/02/2025	
VERIFICACIÓN	Pk2jmQ3ESFH4J84V5UNKP32UXX5TB9	PÁG. 253/1379	



Recintos Determinados para el Cálculo de Carga Ganadera

REF.	REFERENCIA SIGPAC	CULTIVO	DESCRIPCIÓN CULTIVO	S/R	SUP. PROPUESTA (ha)
7452821	18-096-049-00009-00007	62000	PASTOS PERMANENTES DE 5 O MAS AÑOS-SIN VARIEDAD	S	2,39
7452822	18-096-050-00093-00001	62000	PASTOS PERMANENTES DE 5 O MAS AÑOS-SIN VARIEDAD	S	9,69
7452823	18-096-049-00009-00003	62000	PASTOS PERMANENTES DE 5 O MAS AÑOS-SIN VARIEDAD	S	0,44
7452824	18-096-049-00009-00006	62000	PASTOS PERMANENTES DE 5 O MAS AÑOS-SIN VARIEDAD	S	1,37
7452825	18-096-050-00109-00002	62000	PASTOS PERMANENTES DE 5 O MAS AÑOS-SIN VARIEDAD	S	1,40
7452826	18-096-050-00085-00002	62000	PASTOS PERMANENTES DE 5 O MAS AÑOS-SIN VARIEDAD	S	5,77
7452827	18-096-049-00009-00001	62000	PASTOS PERMANENTES DE 5 O MAS AÑOS-SIN VARIEDAD	S	5,50
7452828	18-096-050-00091-00001	62000	PASTOS PERMANENTES DE 5 O MAS AÑOS-SIN VARIEDAD	S	3,22
7452829	18-096-049-00009-00002	62000	PASTOS PERMANENTES DE 5 O MAS AÑOS-SIN VARIEDAD	S	0,20
7452830	18-096-050-00106-00003	62000	PASTOS PERMANENTES DE 5 O MAS AÑOS-SIN VARIEDAD	S	6,26
7452831	18-096-049-00020-00001	62000	PASTOS PERMANENTES DE 5 O MAS AÑOS-SIN VARIEDAD	S	0,30
7452832	18-096-050-00106-00005	62000	PASTOS PERMANENTES DE 5 O MAS AÑOS-SIN VARIEDAD	S	0,70
7452833	18-096-050-00080-00001	62000	PASTOS PERMANENTES DE 5 O MAS AÑOS-SIN VARIEDAD	S	20,29
170000005939326	18-096-049-00003-00001	62000	PASTOS PERMANENTES DE 5 O MAS AÑOS-SIN VARIEDAD	S	0,68
170000005939327	18-096-049-00006-00001	62000	PASTOS PERMANENTES DE 5 O MAS AÑOS-SIN VARIEDAD	S	13,44
170000005939328	18-096-049-00010-00001	62000	PASTOS PERMANENTES DE 5 O MAS AÑOS-SIN VARIEDAD	S	18,36
170000005939329	18-096-049-00003-00003	62000	PASTOS PERMANENTES DE 5 O MAS AÑOS-SIN VARIEDAD	S	3,57

Incidencias de carga ganadera

INCIDENCIA DESCRIPCIÓN

86128	Recinto de Forrajerías que no ha contabilizado para Carga Ganadera por no tener una explotación válida para el cálculo de la Carga Ganadera
	Recinto:18-096-049-00023-00004 Cultivo:62 PASTOS PERMANENTES DE 5 O MAS AÑOS-
	Recinto:18-096-050-00103-00003 Cultivo:62 PASTOS PERMANENTES DE 5 O MAS AÑOS-
	Recinto:18-096-049-00019-00002 Cultivo:62 PASTOS PERMANENTES DE 5 O MAS AÑOS-
	Recinto:18-096-050-00106-00002 Cultivo:62 PASTOS PERMANENTES DE 5 O MAS AÑOS-
	Recinto:18-096-049-00019-00003 Cultivo:62 PASTOS PERMANENTES DE 5 O MAS AÑOS-
	Recinto:18-096-050-00098-00001 Cultivo:62 PASTOS PERMANENTES DE 5 O MAS AÑOS-
	Recinto:18-096-049-00014-00001 Cultivo:62 PASTOS PERMANENTES DE 5 O MAS AÑOS-
	Recinto:18-096-050-00103-00001 Cultivo:62 PASTOS PERMANENTES DE 5 O MAS AÑOS-
	Recinto:18-096-049-00015-00001 Cultivo:62 PASTOS PERMANENTES DE 5 O MAS AÑOS-
	Recinto:18-096-050-00093-00005 Cultivo:62 PASTOS PERMANENTES DE 5 O MAS AÑOS-
	Recinto:18-096-050-00096-00002 Cultivo:62 PASTOS PERMANENTES DE 5 O MAS AÑOS-
	Recinto:18-096-049-00009-00007 Cultivo:62 PASTOS PERMANENTES DE 5 O MAS AÑOS-
	Recinto:18-096-050-00093-00001 Cultivo:62 PASTOS PERMANENTES DE 5 O MAS AÑOS-
	Recinto:18-096-049-00009-00003 Cultivo:62 PASTOS PERMANENTES DE 5 O MAS AÑOS-
	Recinto:18-096-049-00009-00006 Cultivo:62 PASTOS PERMANENTES DE 5 O MAS AÑOS-
	Recinto:18-096-050-00109-00002 Cultivo:62 PASTOS PERMANENTES DE 5 O MAS AÑOS-
	Recinto:18-096-050-00085-00002 Cultivo:62 PASTOS PERMANENTES DE 5 O MAS AÑOS-
	Recinto:18-096-049-00009-00001 Cultivo:62 PASTOS PERMANENTES DE 5 O MAS AÑOS-
	Recinto:18-096-050-00091-00001 Cultivo:62 PASTOS PERMANENTES DE 5 O MAS AÑOS-
	Recinto:18-096-049-00009-00002 Cultivo:62 PASTOS PERMANENTES DE 5 O MAS AÑOS-
	Recinto:18-096-050-00106-00003 Cultivo:62 PASTOS PERMANENTES DE 5 O MAS AÑOS-
	Recinto:18-096-049-00020-00001 Cultivo:62 PASTOS PERMANENTES DE 5 O MAS AÑOS-
	Recinto:18-096-050-00106-00005 Cultivo:62 PASTOS PERMANENTES DE 5 O MAS AÑOS-
	Recinto:18-096-050-00080-00001 Cultivo:62 PASTOS PERMANENTES DE 5 O MAS AÑOS-
	Recinto:18-096-049-00003-00001 Cultivo:62 PASTOS PERMANENTES DE 5 O MAS AÑOS-
	Recinto:18-096-049-00006-00001 Cultivo:62 PASTOS PERMANENTES DE 5 O MAS AÑOS-

(1) Con incidencias que retienen pago o deniegan el expediente.

(2) Se calcula sobre superficie declarada admisible.

(3) Aplicación del artículo 16 bis del RD 147/2023.

(4) Expediente con algunos recintos de pastos permanentes ubicados en espacios protegidos donde la carga ganadera mínima será 0,1 UGM/ha.

Puede verificar la integridad de una copia de este documento mediante la lectura del código QR adjunto o mediante el acceso a la dirección <https://ws050.juntadeandalucia.es/verificarFirma> indicando el código de VERIFICACIÓN

FIRMADO POR	JUAN JOSE SOLER GARCIA	20/02/2025
	ROCIO GUIJARRO MILLAN	
VERIFICACIÓN	Pk2jmQ3ESFH4J84V5UNKP32UXX5TB9	PÁG. 254/1379





Recinto:18-096-049-00010-00001 Cultivo:62 PASTOS PERMANENTES DE 5 O MAS AÑOS-
Recinto:18-096-049-00003-00003 Cultivo:62 PASTOS PERMANENTES DE 5 O MAS AÑOS-

(1) Con incidencias que retienen pago o deniegan el expediente.
(2) Se calcula sobre superficie declarada admisible.
(3) Aplicación del artículo 16 bis del RD 147/2023.
(4) Expediente con algunos recintos de pastos permanentes ubicados en espacios protegidos donde la carga ganadera mínima será 0,1 UGM/ha.

Puede verificar la integridad de una copia de este documento mediante la lectura del código QR adjunto o mediante el acceso a la dirección <https://ws050.juntadeandalucia.es/verificarFirma> indicando el código de VERIFICACIÓN

FIRMADO POR	JUAN JOSE SOLER GARCIA ROCIO GUIJARRO MILLAN	20/02/2025	
VERIFICACIÓN	Pk2jmQ3ESFH4J84V5UNKP32UXX5TB9	PÁG. 255/1379	



APELLIDOS Y NOMBRE / RAZÓN SOCIAL

CEJUDO ALANZOR PABLO

NIF

****1101*

EXPEDIENTE

1231195

RESOLUCIÓN

CONCESIÓN DE LA AYUDA

DATOS DE MANTENIMIENTO UNIDADES

GRUPO DE PAGO	Sup. Dec. Admisible	Sup. Propuesta	Sobredecl.	% Sobredecl.
ZONAS DE LIMITACIONES ESPECIFICAS	130,31	118,90	11,41	8,76

APLICACIÓN DE REDUCCIONES Y PENALIZACIONES (%)

Criterios de subvencionabilidad (1)	Presentación tardía	Omisión declaración	Condicionalidad
0,00	0,00	1,00	0,00

IMPORTE (Euros)

Calculado(2)	Reducción	Penalización	Reducción Penalización (3)	Penalización adicional	Propuesto	FEADER	MAPA	CAPADR
2.816,00 €	246,57 €	449,96 €	0,00 €	0,00 €	2.098,28 €	1.783,54 €	205,84 €	108,90 €
Importe Unitario:	128,00 €	Nuevo Importe Unitario:	21,61 €					

RECINTOS PROPUESTOS

REF.	REFERENCIA SIGPAC	CULTIVO	S/R	USO SIGPAC	Sup. Dec. admisible	Sup. Campo	Sup. Determ.	Sup. Propuesta
7458624	18-096-027-00016-0001	PASTOS PERMANENTES DE 5 O MAS AÑOS	S		2,39		2,39	0,00
7458625	18-096-027-00017-0001	PASTOS PERMANENTES DE 5 O MAS AÑOS	S		5,68		5,68	0,00
7458626	18-096-027-00007-0001	PASTOS PERMANENTES DE 5 O MAS AÑOS	S		0,27		0,27	0,00
7458627	18-096-027-00036-0001	PASTOS PERMANENTES DE 5 O MAS AÑOS	S		0,56		0,56	0,00
7458628	18-096-027-00024-0001	PASTOS PERMANENTES DE 5 O MAS AÑOS	S		1,97		1,97	0,00
7458629	18-096-027-00033-0001	PASTOS PERMANENTES DE 5 O MAS AÑOS	S		0,54		0,54	0,00
170000006762211	18-096-027-00034-0001	PASTOS PERMANENTES DE 5 O MAS AÑOS	S		118,90		118,90	118,90

INCIDENCIAS

INCIDENCIA DESCRIPCIÓN

256	Solicitud con recintos no declarados en campaña actual con una reducción por omisión de superficie superior al 3% CÓDIGO PARA EL PORCENTAJE DE REDUCCIÓN POR OMISIÓN QUE CORRESPONDE A LA SOLICITUD:1
3790	Recinto declarado inactivo Recinto:18-096-027-00007-00001 Cultivo: - Recinto:18-096-027-00016-00001 Cultivo: - Recinto:18-096-027-00017-00001 Cultivo: - Recinto:18-096-027-00024-00001 Cultivo: - Recinto:18-096-027-00033-00001 Cultivo: - Recinto:18-096-027-00036-00001 Cultivo: -

(1) Con incidencias que retienen pago o deniegan el expediente.

(2) Se calcula sobre superficie declarada admisible.

(3) Aplicación del artículo 16 bis del RD 147/2023.

(4) Expediente con algunos recintos de pastos permanentes ubicados en espacios protegidos donde la carga ganadera mínima será 0,1 UGM/ha.

Puede verificar la integridad de una copia de este documento mediante la lectura del código QR adjunto o mediante el acceso a la dirección <https://ws050.juntadeandalucia.es/verificarFirma> indicando el código de VERIFICACIÓN

FIRMADO POR

JUAN JOSE SOLER GARCIA

20/02/2025

ROCIO GUIJARRO MILLAN

VERIFICACIÓN

Pk2jmQ3ESFH4J84V5UNKP32UXX5TB9

PÁG. 256/1379





Datos considerados para el Cálculo de la Carga Ganadera del expediente

Superficie determinada para Cálculo Carga Ganadera: 130,31 ha
Carga Ganadera del Expediente: 0,39 ugm/ha (4)

Explotación	Especie	Ugm Calculada para CG
ES180940000018	CAPRINA	1,96
ES180940000018	OVINA	1,32
ES180940000117	CAPRINA	1,68
ES180940000117	OVINA	46,02

Recintos Determinados para el Cálculo de Garga Ganadera

REF.	REFERENCIA SIGPAC	CULTIVO	DESCRIPCIÓN CULTIVO	S/R	SUP. PROPUESTA (ha)
7458624	18-096-027-00016-00001	62000	PASTOS PERMANENTES DE 5 O MAS AÑOS-SIN VARIEDAD	S	2,39
7458625	18-096-027-00017-00001	62000	PASTOS PERMANENTES DE 5 O MAS AÑOS-SIN VARIEDAD	S	5,68
7458626	18-096-027-00007-00001	62000	PASTOS PERMANENTES DE 5 O MAS AÑOS-SIN VARIEDAD	S	0,27
7458627	18-096-027-00036-00001	62000	PASTOS PERMANENTES DE 5 O MAS AÑOS-SIN VARIEDAD	S	0,56
7458628	18-096-027-00024-00001	62000	PASTOS PERMANENTES DE 5 O MAS AÑOS-SIN VARIEDAD	S	1,97
7458629	18-096-027-00033-00001	62000	PASTOS PERMANENTES DE 5 O MAS AÑOS-SIN VARIEDAD	S	0,54
1700000006762211	18-096-027-00034-00001	62000	PASTOS PERMANENTES DE 5 O MAS AÑOS-SIN VARIEDAD	S	118,90

Incidencias de carga ganadera

INCIDENCIA DESCRIPCIÓN

86128	Recinto de Forrajas que no ha contabilizado para Carga Ganadera por no tener una explotación válida para el cálculo de la Carga Ganadera
	Recinto:18-096-027-00016-00001 Cultivo:62 PASTOS PERMANENTES DE 5 O MAS AÑOS-
	Recinto:18-096-027-00017-00001 Cultivo:62 PASTOS PERMANENTES DE 5 O MAS AÑOS-
	Recinto:18-096-027-00007-00001 Cultivo:62 PASTOS PERMANENTES DE 5 O MAS AÑOS-
	Recinto:18-096-027-00036-00001 Cultivo:62 PASTOS PERMANENTES DE 5 O MAS AÑOS-
	Recinto:18-096-027-00024-00001 Cultivo:62 PASTOS PERMANENTES DE 5 O MAS AÑOS-
	Recinto:18-096-027-00033-00001 Cultivo:62 PASTOS PERMANENTES DE 5 O MAS AÑOS-
	Recinto:18-096-027-00034-00001 Cultivo:62 PASTOS PERMANENTES DE 5 O MAS AÑOS-

(1) Con incidencias que retienen pago o deniegan el expediente.

(2) Se calcula sobre superficie declarada admisible.

(3) Aplicación del artículo 16 bis del RD 147/2023.

(4) Expediente con algunos recintos de pastos permanentes ubicados en espacios protegidos donde la carga ganadera mínima será 0,1 UGM/ha.

Puede verificar la integridad de una copia de este documento mediante la lectura del código QR adjunto o mediante el acceso a la dirección <https://ws050.juntadeandalucia.es/verificarFirma> indicando el código de VERIFICACIÓN

FIRMADO POR	JUAN JOSE SOLER GARCIA	20/02/2025
	ROCIO GUIJARRO MILLAN	
VERIFICACIÓN	Pk2jmQ3ESFH4J84V5UNKP32UXX5TB9	PÁG. 257/1379





APELLIDOS Y NOMBRE / RAZÓN SOCIAL

CORRALES BENITEZ MARIA GRACIA

NIF

****3087*

EXPEDIENTE

1113775

RESOLUCIÓN

CONCESIÓN DE LA AYUDA

DATOS DE MANTENIMIENTO UNIDADES

<u>GRUPO DE PAGO</u>	<u>Sup. Dec. Admisible</u>	<u>Sup. Propuesta</u>	<u>Sobredecl.</u>	<u>% Sobredecl.</u>
ZONAS DE LIMITACIONES ESPECIFICAS	85,91	78,67	7,24	8,43

APLICACIÓN DE REDUCCIONES Y PENALIZACIONES (%)

<u>Criterios de subvencionabilidad (1)</u>	<u>Presentación tardía</u>	<u>Omisión declaración</u>	<u>Condicionidad</u>
0,00	0,00	0,00	0,00

IMPORTE (Euros)

<u>Calculado(2)</u>	<u>Reducción</u>	<u>Penalización</u>	<u>Reducción Penalización (3)</u>	<u>Penalización adicional</u>	<u>Propuesto</u>	<u>FEADER</u>	<u>MAPA</u>	<u>CAPADR</u>
2.816,00 €	237,32 €	434,63 €	0,00 €	0,00 €	2.144,05 €	1.822,44 €	210,33 €	111,28 €
<u>Importe Unitario:</u>	128,00 €	<u>Nuevo Importe Unitario:</u>	32,78 €					

(1) Con incidencias que retienen pago o deniegan el expediente.

(2) Se calcula sobre superficie declarada admisible.

(3) Aplicación del artículo 16 bis del RD 147/2023.

(4) Expediente con algunos recintos de pastos permanentes ubicados en espacios protegidos donde la carga ganadera mínima será 0,1 UGM/ha.

Puede verificar la integridad de una copia de este documento mediante la lectura del código QR adjunto o mediante el acceso a la dirección <https://ws050.juntadeandalucia.es/verificarFirma> indicando el código de VERIFICACIÓN

FIRMADO POR	JUAN JOSE SOLER GARCIA	20/02/2025	
	ROCIO GUIJARRO MILLAN		
VERIFICACIÓN	Pk2jmQ3ESFH4J84V5UNKP32UXX5TB9	PÁG. 258/1379	



RECINTOS PROPUESTOS

REF.	REFERENCIA SIGPAC	CULTIVO	S/R	USO SIGPAC	Sup. Dec. admisible	Sup. Campa	Sup. Determ.	Sup. Propuesta
-1808236	18-197-008-00021-0009	AVENA	S		0,01		0,01	0,01
-1808235	18-197-008-00021-0008	AVENA	S		0,05		0,05	0,05
-1808232	18-070-011-00091-0015	BARBECHO TRADICIONAL	S		0,03		0,03	0,03
-1613069	18-070-011-00155-0002	CEBADA	S		0,40		0,40	0,40
-1613066	18-070-011-00155-0002	CEBADA	S		1,63		1,63	1,63
-1613064	18-070-011-00129-0002	BARBECHO TRADICIONAL	S		2,18		2,18	2,18
-1613051	18-070-011-00046-0005	GUISANTES	S		3,49		3,49	3,49
-1613046	18-070-004-00186-0001	AVENA	R		0,15		0,15	0,15
-1613044	18-197-007-00056-0012	CEBADA	R		3,01		3,01	3,01
-1613040	18-070-010-00106-0023	CEBADA	S		0,06		0,06	0,06
-1387887	18-070-011-00128-0001	AVENA	S		2,64		2,64	2,64
-1387867	18-070-011-00128-0001	AVENA	S		1,70		1,70	1,70
-1229764	18-070-001-00030-0002	ALMENDROS	S		0,84		0,84	0,84
-1146831	18-197-007-00056-0002	CEBADA	R		0,14		0,14	0,14
-1145013	18-070-010-00097-0007	OLIVAR	S		0,36		0,36	0,36
-1133897	18-197-007-00049-0004	CEBADA	S		0,02		0,02	0,02
-1133892	18-070-011-00128-0007	AVENA	S		0,02		0,02	0,02
-1133891	18-070-011-00103-0002	BARBECHO TRADICIONAL	S		0,09		0,09	0,09
-1133885	18-070-010-00097-0012	NOGALES	R		0,02		0,02	0,02
-1133884	18-070-010-00097-0011	OLIVAR	S		0,02		0,02	0,02
-1133882	18-070-010-00078-0022	NOGALES	S		0,05		0,05	0,00
-446258	18-070-010-00078-0009	OLIVAR	R		0,07		0,07	0,07
-75852	18-197-008-00022-0003	AVENA	S		2,82		2,82	2,82
-75850	18-197-007-00053-0002	NOGALES	R		0,41		0,41	0,41
-75847	18-197-007-00048-0004	NOGALES	S		0,04		0,04	0,00
-75846	18-197-007-00061-0003	NOGALES	S		0,48		0,48	0,48
-75845	18-197-007-00048-0002	CEBADA	R		0,56		0,56	0,56
-75844	18-197-007-00045-0005	CEBADA	S		0,01		0,01	0,01
-75839	18-070-011-00155-0009	CEBADA	S		0,06		0,06	0,06
-75833	18-070-011-00129-0004	BARBECHO TRADICIONAL	S		0,52		0,52	0,52
-75832	18-070-011-00129-0002	BARBECHO TRADICIONAL	S		3,51		3,51	3,51
-75831	18-070-011-00129-0001	BARBECHO TRADICIONAL	S		1,31		1,31	1,31
-75826	18-070-011-00128-0002	AVENA	S		0,46		0,46	0,46
-75824	18-070-011-00103-0001	BARBECHO TRADICIONAL	S		0,99		0,99	0,99
-75822	18-070-011-00085-0005	CEBADA	S		0,05		0,05	0,05
-75820	18-070-011-00085-0003	CEBADA	S		1,26		1,26	1,26
-75819	18-070-011-00073-0003	BARBECHO TRADICIONAL	S		2,10		2,10	2,10
-75799	18-070-011-00047-0003	GUISANTES	S		0,44		0,44	0,44
-75797	18-070-011-00046-0011	ALMENDROS	S		0,21		0,21	0,21
-75786	18-070-011-00046-0005	GUISANTES	S		3,91		3,91	3,91
-75780	18-070-011-00046-0001	OLIVAR	S		1,46		1,46	1,46
-75774	18-070-011-00045-0001	CEBADA	S		4,85		4,85	4,85
-75769	18-070-010-00100-0003	NOGALES	S		0,02		0,02	0,02
-75768	18-070-010-00100-0002	NOGALES	R		0,07		0,07	0,07
-75767	18-070-010-09004-0001	OTROS FRUTALES	S		0,03		0,03	0,03
-75765	18-070-010-00099-0005	NOGALES	R		0,44		0,44	0,44
-75759	18-070-010-00098-0003	NOGALES	R		0,24		0,24	0,24
-75758	18-070-010-00098-0002	NOGALES	S		0,05		0,05	0,05
-75755	18-070-010-00097-0005	NOGALES	R		0,28		0,28	0,28
-75754	18-070-010-00097-0008	CEBADA	S		0,14		0,14	0,00
-75753	18-070-010-00097-0004	CEBADA	R		0,12		0,12	0,12
-75745	18-070-010-00094-0006	OLIVAR	R		0,05		0,05	0,05

(1) Con incidencias que retienen pago o deniegan el expediente.

(2) Se calcula sobre superficie declarada admisible.

(3) Aplicación del artículo 16 bis del RD 147/2023.

(4) Expediente con algunos recintos de pastos permanentes ubicados en espacios protegidos donde la carga ganadera mínima será 0,1 UGM/ha.

Puede verificar la integridad de una copia de este documento mediante la lectura del código QR adjunto o mediante el acceso a la dirección <https://ws050.juntadeandalucia.es/verificarFirma> indicando el código de VERIFICACIÓN

FIRMADO POR	JUAN JOSE SOLER GARCIA	20/02/2025	
	ROCIO GUIJARRO MILLAN		
VERIFICACIÓN	Pk2jmQ3ESFH4J84V5UNKP32UXX5TB9	PÁG. 259/1379	



RECINTOS PROPUESTOS

REF.	REFERENCIA SIGPAC	CULTIVO	S/R	USO SIGPAC	Sup. Dec. admisible	Sup. Campa	Sup. Determ.	Sup. Propuesta
-75744	18-070-010-00094-0004	OLIVAR	R		0,03		0,03	0,03
-75742	18-070-010-00094-0005	OLIVAR	R		0,07		0,07	0,07
-75740	18-070-010-00091-0001	PISTACHO	R		0,08		0,08	0,08
-75739	18-070-010-00089-0001	OLIVAR	R		0,12		0,12	0,12
-75725	18-070-010-00087-0002	CEBADA	R		0,33		0,33	0,33
-75711	18-070-010-00078-0015	OLIVAR	R		0,01		0,01	0,01
-75710	18-070-010-00078-0012	BARBECHO TRADICIONAL	R		0,09		0,09	0,09
-75704	18-070-010-00078-0007	OLIVAR	R		0,18		0,18	0,18
-75703	18-070-010-00078-0005	OLIVAR	R		0,18		0,18	0,18
-75700	18-070-010-00078-0002	OTROS FRUTALES	R		0,06		0,06	0,06
-75695	18-070-010-00076-0003	NOGALES	R		0,06		0,06	0,06
-75687	18-070-010-00076-0002	NOGALES	R		0,11		0,11	0,11
-75680	18-070-010-00075-0033	CEBADA	S		0,06		0,06	0,06
-75677	18-070-010-00075-0031	CEBADA	S		0,02		0,02	0,02
-75661	18-070-010-00075-0023	CEBADA	S		2,62		2,62	2,62
-75652	18-070-008-00076-0001	BARBECHO TRADICIONAL	S		2,05		2,05	2,05
-75634	18-070-004-00186-0001	AVENA	R		1,13		1,13	1,13
4582046	18-070-011-00005-0001	ALMENDROS	S		2,93		2,93	2,93
4582049	18-070-011-00074-0001	BARBECHO TRADICIONAL	S		1,48		1,48	1,48
4582056	18-070-011-00075-0002	BARBECHO TRADICIONAL	S		1,20		1,20	1,20
4582066	18-070-011-00085-0001	OLIVAR	S		0,25		0,25	0,00
4582105	18-197-007-00049-0003	CEBADA	S		2,60		2,60	2,60
4582625	18-070-001-09000-0026	NOGALES	S		0,75		0,75	0,75
4642315	18-070-004-00131-0001	AVENA	R		0,37		0,37	0,37
5329310	18-197-008-00021-0001	AVENA	S		2,11		2,11	2,11
5329348	18-197-008-00019-0003	CEBADA	S		0,69		0,69	0,69
5329374	18-197-007-00055-0002	CEBADA	S		1,07		1,07	1,07
5329378	18-197-007-00056-0002	CEBADA	R		0,06		0,06	0,06
5554052	18-070-001-00030-0001	CEBADA	S		1,17		1,17	0,00
5555970	18-070-011-00057-0001	CEBADA	S		0,72		0,72	0,72
5556002	18-070-011-00153-0001	BARBECHO TRADICIONAL	S		2,26		2,26	2,26
5556024	18-070-011-00091-0005	BARBECHO TRADICIONAL	S		9,73		9,73	9,73
5556028	18-070-011-00091-0006	OLIVAR	S		0,07		0,07	0,07
5556032	18-070-011-00091-0007	OLIVAR	S		0,12		0,12	0,12
5556039	18-070-011-00091-0013	BARBECHO TRADICIONAL	S		0,06		0,06	0,06
5556043	18-070-011-00091-0014	BARBECHO TRADICIONAL	S		0,03		0,03	0,03
5556047	18-070-011-00106-0001	CEBADA	S		0,38		0,38	0,38
5556266	18-070-011-00128-0001	AVENA	S		1,20		1,20	1,20
7444484	18-197-007-00044-0003	CEBADA	S		2,34		2,34	0,00
7444485	18-197-007-00044-0004	CEBADA	S		0,37		0,37	0,00
7444488	18-197-007-00059-0003	GUISANTES	S		2,24		2,24	0,00
7444489	18-197-007-00059-0004	BARBECHO TRADICIONAL	S		0,64		0,64	0,00

INCIDENCIAS

INCIDENCIA DESCRIPCIÓN

- 218 Superficie bruta de cruce en un recinto en el conjunto de las solicitudes supera superficie total que SIGPAC establece para él.
Recinto:18-070-001-00030-00001 Cultivo:5000 CEBADA-SIN VARIEDAD Secano Suma de superficies declaradas para este recinto por todos los solicitantes (Áreas):234 Superficie SIGPAC medida para este recinto (Áreas):117 Exceso de superficie declarada (Hectáreas):1,17 Suma de superficies declaradas para este recinto por el solicitante (Áreas):117
- 226 Recinto abandonado según SIGPAC por el que solicita alguna ayuda/práctica.
Recinto:18-070-001-09000-00025 Cultivo:101138 OLIVAR-HOJIBLANCA Secano
- 242 Recinto pendiente de acreditación de titularidad.

(1) Con incidencias que retienen pago o deniegan el expediente.
 (2) Se calcula sobre superficie declarada admisible.
 (3) Aplicación del artículo 16 bis del RD 147/2023.
 (4) Expediente con algunos recintos de pastos permanentes ubicados en espacios protegidos donde la carga ganadera mínima será 0,1 UGM/ha.

Puede verificar la integridad de una copia de este documento mediante la lectura del código QR adjunto o mediante el acceso a la dirección https://ws050.juntadeandalucia.es/verificarFirma indicando el código de VERIFICACIÓN			
FIRMADO POR	JUAN JOSE SOLER GARCIA ROCIO GUIJARRO MILLAN	20/02/2025	
VERIFICACIÓN	Pk2jmQ3ESFH4J84V5UNKP32UXX5TB9	PÁG. 260/1379	



INCIDENCIAS

INCIDENCIA DESCRIPCIÓN

	Recinto:18-070-010-00078-00022	Cultivo:112005	NOGALES-FRANQUETTE	Secano
	Recinto:18-070-010-00097-00008	Cultivo:5000	CEBADA-SIN VARIEDAD	Secano
	Recinto:18-070-011-00085-00001	Cultivo:101138	OLIVAR-HOJIBLANCA	Secano
	Recinto:18-197-007-00048-00004	Cultivo:112002	NOGALES-CHANDLER	Secano
3790	Recinto declarado inactivo			
	Recinto:18-197-007-00044-00003	Cultivo: -		
	Recinto:18-197-007-00044-00004	Cultivo: -		
	Recinto:18-197-007-00059-00003	Cultivo: -		
	Recinto:18-197-007-00059-00004	Cultivo: -		

Datos considerados para el Cálculo de la Carga Ganadera del expediente

Superficie determinada para Cálculo Carga Ganadera: 0,00 ha
Carga Ganadera del Expediente: 0,00 ugm/ha

Incidenias de carga ganadera

INCIDENCIA DESCRIPCIÓN

86132	Recinto superficie forrajera que no realiza la actividad de producción de pastoreo.			
	Recinto:18-070-011-00091-00015	Cultivo:20000	BARBECHO TRADICIONAL-SIN VARIEDAD	Secano
	Recinto:18-070-011-00129-00002	Cultivo:20000	BARBECHO TRADICIONAL-SIN VARIEDAD	Secano
	Recinto:18-070-011-00103-00002	Cultivo:20000	BARBECHO TRADICIONAL-SIN VARIEDAD	Secano
	Recinto:18-070-011-00129-00004	Cultivo:20000	BARBECHO TRADICIONAL-SIN VARIEDAD	Secano
	Recinto:18-070-011-00129-00002	Cultivo:20000	BARBECHO TRADICIONAL-SIN VARIEDAD	Secano
	Recinto:18-070-011-00129-00001	Cultivo:20000	BARBECHO TRADICIONAL-SIN VARIEDAD	Secano
	Recinto:18-070-011-00103-00001	Cultivo:20000	BARBECHO TRADICIONAL-SIN VARIEDAD	Secano
	Recinto:18-070-011-00073-00003	Cultivo:20000	BARBECHO TRADICIONAL-SIN VARIEDAD	Secano
	Recinto:18-070-010-00078-00012	Cultivo:20000	BARBECHO TRADICIONAL-SIN VARIEDAD	Regadío
	Recinto:18-070-008-00076-00001	Cultivo:20000	BARBECHO TRADICIONAL-SIN VARIEDAD	Secano
	Recinto:18-070-011-00074-00001	Cultivo:20000	BARBECHO TRADICIONAL-SIN VARIEDAD	Secano
	Recinto:18-070-011-00075-00002	Cultivo:20000	BARBECHO TRADICIONAL-SIN VARIEDAD	Secano
	Recinto:18-070-011-00153-00001	Cultivo:20000	BARBECHO TRADICIONAL-SIN VARIEDAD	Secano
	Recinto:18-070-011-00091-00005	Cultivo:20000	BARBECHO TRADICIONAL-SIN VARIEDAD	Secano
	Recinto:18-070-011-00091-00013	Cultivo:20000	BARBECHO TRADICIONAL-SIN VARIEDAD	Secano
	Recinto:18-070-011-00091-00014	Cultivo:20000	BARBECHO TRADICIONAL-SIN VARIEDAD	Secano
	Recinto:18-197-007-00059-00004	Cultivo:20000	BARBECHO TRADICIONAL-SIN VARIEDAD	Secano

(1) Con incidencias que retienen pago o deniegan el expediente.
 (2) Se calcula sobre superficie declarada admisible.
 (3) Aplicación del artículo 16 bis del RD 147/2023.
 (4) Expediente con algunos recintos de pastos permanentes ubicados en espacios protegidos donde la carga ganadera mínima será 0,1 UGM/ha.

Puede verificar la integridad de una copia de este documento mediante la lectura del código QR adjunto o mediante el acceso a la dirección https://ws050.juntadeandalucia.es/verificarFirma indicando el código de VERIFICACIÓN			
FIRMADO POR	JUAN JOSE SOLER GARCIA ROCIO GUIJARRO MILLAN	20/02/2025	
VERIFICACIÓN	Pk2jmQ3ESFH4J84V5UNKP32UXX5TB9	PÁG. 261/1379	



APELLIDOS Y NOMBRE / RAZÓN SOCIAL

CORTES HEREDIA JOSE

NIF

****4577*

EXPEDIENTE

1184921

RESOLUCIÓN

CONCESIÓN DE LA AYUDA

DATOS DE MANTENIMIENTO UNIDADES

GRUPO DE PAGO

ZONAS DE LIMITACIONES ESPECIFICAS

Sup. Dec. Admisible
56,83

Sup. Propuesta
56,83

Sobredecl.
0,00

% Sobredecl.
0,00

APLICACIÓN DE REDUCCIONES Y PENALIZACIONES (%)

Criterios de subvencionabilidad (1)	Presentación tardía	Omisión declaración	Condicionalidad
0,00	0,00	0,00	0,00

IMPORTE (Euros)

Calculado(2)	Reducción	Penalización	Reducción Penalización (3)	Penalización adicional	Propuesto	FEADER	MAPA	CAPADR
2.816,00 €	0,00 €	0,00 €	0,00 €	0,00 €	2.816,00 €	2.393,60 €	276,25 €	146,15 €
Importe Unitario:	128,00 €	Nuevo Importe Unitario:	49,55 €					

RECINTOS PROPUESTOS

REF.	REFERENCIA SIGPAC	CULTIVO	S/R	USO SIGPAC	Sup. Dec. admisible	Sup. Campo	Sup. Determ.	Sup. Propuesta
-1828653	18-031-013-00057-0010	OLIVAR	S		0,12		0,12	0,12
-1323041	18-031-013-00057-0002	OLIVAR	S		0,66		0,66	0,66
-1014618	18-031-011-00081-0004	PASTOS PERMANENTES DE 5 O MAS AÑOS	S		0,27		0,27	0,27
6834749	18-031-900-99000-9900	PASTOS PERMANENTES DE 5 O MAS AÑOS	S		53,05		53,05	53,05
1700000006408894	18-031-013-00057-0003	OLIVAR	S		0,41		0,41	0,41
1700000006408895	18-031-013-00057-0004	OLIVAR	S		0,30		0,30	0,30
1700000006408896	18-031-013-00057-0006	OLIVAR	S		0,02		0,02	0,02
1700000006408918	18-031-011-00096-0002	PASTOS PERMANENTES DE 5 O MAS AÑOS	S		0,01		0,01	0,01
1700000006408919	18-031-011-00088-0001	PASTOS PERMANENTES DE 5 O MAS AÑOS	S		0,08		0,08	0,08
1700000006408920	18-031-011-00089-0001	PASTOS PERMANENTES DE 5 O MAS AÑOS	S		0,05		0,05	0,05
1700000006408921	18-031-013-00065-0002	PASTOS PERMANENTES DE 5 O MAS AÑOS	S		0,17		0,17	0,17
1700000006408922	18-031-013-00057-0001	PASTOS PERMANENTES DE 5 O MAS AÑOS	S		0,24		0,24	0,24
1700000006408923	18-031-013-00057-0009	PASTOS PERMANENTES DE 5 O MAS AÑOS	S		1,45		1,45	1,45

INCIDENCIAS

INCIDENCIA DESCRIPCIÓN

3972 Recinto ficticio del que forma parte un recinto real cuyo identificativo presenta errores en las Declaraciones de pastos.
Recinto:18-031-900-99000-99001 Cultivo: -

(1) Con incidencias que retienen pago o deniegan el expediente.

(2) Se calcula sobre superficie declarada admisible.

(3) Aplicación del artículo 16 bis del RD 147/2023.

(4) Expediente con algunos recintos de pastos permanentes ubicados en espacios protegidos donde la carga ganadera mínima será 0,1 UGM/ha.

Puede verificar la integridad de una copia de este documento mediante la lectura del código QR adjunto o mediante el acceso a la dirección <https://ws050.juntadeandalucia.es/verificarFirma> indicando el código de VERIFICACIÓN

FIRMADO POR	JUAN JOSE SOLER GARCIA	20/02/2025	
	ROCIO GUIJARRO MILLAN		
VERIFICACIÓN	Pk2jmQ3ESFH4J84V5UNKP32UXX5TB9	PÁG. 262/1379	



Datos considerados para el Cálculo de la Carga Ganadera del expediente

Superficie determinada para Cálculo Carga Ganadera: 68,88 ha

Carga Ganadera del Expediente: 0,32 ugm/ha (4)

Explotación	Especie	Ugm Calculada para CG
ES18030000024	CAPRINA	1,16
ES18030000024	OVINA	1,86
ES180300000118	OVINA	12,12
ES180300023000	CAPRINA	0,63
ES180300023000	OVINA	6,32

Recintos Determinados para el Cálculo de Garga Ganadera

REF.	REFERENCIA SIGPAC	CULTIVO	DESCRIPCIÓN CULTIVO	S/R	SUP. PROPUESTA (ha)
-1014619	18-031-011-00081-00005	62000	PASTOS PERMANENTES DE 5 O MAS AÑOS-SIN VARIEDAD	S	0,00
-1014618	18-031-011-00081-00004	62000	PASTOS PERMANENTES DE 5 O MAS AÑOS-SIN VARIEDAD	S	0,27
6834749	18-031-900-99000-99001	62000	PASTOS PERMANENTES DE 5 O MAS AÑOS-SIN VARIEDAD	S	53,05
170000006408883	18-036-001-00048-00001	62000	PASTOS PERMANENTES DE 5 O MAS AÑOS-SIN VARIEDAD	S	3,56
170000006408884	18-036-001-00050-00002	62000	PASTOS PERMANENTES DE 5 O MAS AÑOS-SIN VARIEDAD	S	0,27
170000006408885	18-036-011-00083-00001	62000	PASTOS PERMANENTES DE 5 O MAS AÑOS-SIN VARIEDAD	S	0,09
170000006408886	18-036-001-00041-00002	62000	PASTOS PERMANENTES DE 5 O MAS AÑOS-SIN VARIEDAD	S	2,98
170000006408887	18-036-001-00041-00003	62000	PASTOS PERMANENTES DE 5 O MAS AÑOS-SIN VARIEDAD	S	1,66
170000006408888	18-036-001-00042-00001	62000	PASTOS PERMANENTES DE 5 O MAS AÑOS-SIN VARIEDAD	S	0,34
170000006408889	18-036-001-00049-00001	62000	PASTOS PERMANENTES DE 5 O MAS AÑOS-SIN VARIEDAD	S	0,28
170000006408893	18-122-002-00007-00001	62000	PASTOS PERMANENTES DE 5 O MAS AÑOS-SIN VARIEDAD	S	1,59
170000006408897	18-036-010-00160-00031	62000	PASTOS PERMANENTES DE 5 O MAS AÑOS-SIN VARIEDAD	S	2,79
170000006408913	18-031-011-00081-00002	62000	PASTOS PERMANENTES DE 5 O MAS AÑOS-SIN VARIEDAD	S	0,00
170000006408918	18-031-011-00096-00002	62000	PASTOS PERMANENTES DE 5 O MAS AÑOS-SIN VARIEDAD	S	0,01
170000006408919	18-031-011-00088-00001	62000	PASTOS PERMANENTES DE 5 O MAS AÑOS-SIN VARIEDAD	S	0,08
170000006408920	18-031-011-00089-00001	62000	PASTOS PERMANENTES DE 5 O MAS AÑOS-SIN VARIEDAD	S	0,05
170000006408921	18-031-013-00065-00002	62000	PASTOS PERMANENTES DE 5 O MAS AÑOS-SIN VARIEDAD	S	0,17
170000006408922	18-031-013-00057-00001	62000	PASTOS PERMANENTES DE 5 O MAS AÑOS-SIN VARIEDAD	S	0,24
170000006408923	18-031-013-00057-00009	62000	PASTOS PERMANENTES DE 5 O MAS AÑOS-SIN VARIEDAD	S	1,45

Incidencias de carga ganadera

INCIDENCIA DESCRIPCIÓN

86128	Recinto de Forrajeras que no ha contabilizado para Carga Ganadera por no tener una explotación válida para el cálculo de la Carga Ganadera
	Recinto:18-031-011-00081-00005 Cultivo:62 PASTOS PERMANENTES DE 5 O MAS AÑOS-
	Recinto:18-031-011-00081-00004 Cultivo:62 PASTOS PERMANENTES DE 5 O MAS AÑOS-
	Recinto:18-031-900-99000-99001 Cultivo:62 PASTOS PERMANENTES DE 5 O MAS AÑOS-
	Recinto:18-036-001-00048-00001 Cultivo:62 PASTOS PERMANENTES DE 5 O MAS AÑOS-
	Recinto:18-036-001-00050-00002 Cultivo:62 PASTOS PERMANENTES DE 5 O MAS AÑOS-
	Recinto:18-036-011-00083-00001 Cultivo:62 PASTOS PERMANENTES DE 5 O MAS AÑOS-
	Recinto:18-036-001-00041-00002 Cultivo:62 PASTOS PERMANENTES DE 5 O MAS AÑOS-
	Recinto:18-036-001-00041-00003 Cultivo:62 PASTOS PERMANENTES DE 5 O MAS AÑOS-
	Recinto:18-036-001-00042-00001 Cultivo:62 PASTOS PERMANENTES DE 5 O MAS AÑOS-

(1) Con incidencias que retienen pago o deniegan el expediente.

(2) Se calcula sobre superficie declarada admisible.

(3) Aplicación del artículo 16 bis del RD 147/2023.

(4) Expediente con algunos recintos de pastos permanentes ubicados en espacios protegidos donde la carga ganadera mínima será 0,1 UGM/ha.

Puede verificar la integridad de una copia de este documento mediante la lectura del código QR adjunto o mediante el acceso a la dirección <https://ws050.juntadeandalucia.es/verificarFirma> indicando el código de VERIFICACIÓN

FIRMADO POR	JUAN JOSE SOLER GARCIA	20/02/2025
	ROCIO GUIJARRO MILLAN	
VERIFICACIÓN	Pk2jmQ3ESFH4J84V5UNKP32UXX5TB9	PÁG. 263/1379





Recinto:18-036-001-00049-00001 Cultivo:62 PASTOS PERMANENTES DE 5 O MAS AÑOS-
Recinto:18-122-002-00007-00001 Cultivo:62 PASTOS PERMANENTES DE 5 O MAS AÑOS-
Recinto:18-036-010-00160-00031 Cultivo:62 PASTOS PERMANENTES DE 5 O MAS AÑOS-
Recinto:18-031-011-00081-00002 Cultivo:62 PASTOS PERMANENTES DE 5 O MAS AÑOS-
Recinto:18-031-011-00096-00002 Cultivo:62 PASTOS PERMANENTES DE 5 O MAS AÑOS-
Recinto:18-031-011-00088-00001 Cultivo:62 PASTOS PERMANENTES DE 5 O MAS AÑOS-
Recinto:18-031-011-00089-00001 Cultivo:62 PASTOS PERMANENTES DE 5 O MAS AÑOS-
Recinto:18-031-013-00065-00002 Cultivo:62 PASTOS PERMANENTES DE 5 O MAS AÑOS-
Recinto:18-031-013-00057-00001 Cultivo:62 PASTOS PERMANENTES DE 5 O MAS AÑOS-
Recinto:18-031-013-00057-00009 Cultivo:62 PASTOS PERMANENTES DE 5 O MAS AÑOS-
Recinto:18-031-900-99000-99001 Cultivo:62 PASTOS PERMANENTES DE 5 O MAS AÑOS-

(1) Con incidencias que retienen pago o deniegan el expediente.

(2) Se calcula sobre superficie declarada admisible.

(3) Aplicación del artículo 16 bis del RD 147/2023.

(4) Expediente con algunos recintos de pastos permanentes ubicados en espacios protegidos donde la carga ganadera mínima será 0,1 UGM/ha.

Puede verificar la integridad de una copia de este documento mediante la lectura del código QR adjunto o mediante el acceso a la dirección <https://ws050.juntadeandalucia.es/verificarFirma> indicando el código de VERIFICACIÓN

FIRMADO POR	JUAN JOSE SOLER GARCIA ROCIO GUIJARRO MILLAN	20/02/2025	
VERIFICACIÓN	Pk2jmQ3ESFH4J84V5UNKP32UXX5TB9	PÁG. 264/1379	



APELLIDOS Y NOMBRE / RAZÓN SOCIAL

DE TORO GARCIA MANUEL

NIF

****7946*

EXPEDIENTE

1083244

RESOLUCIÓN

CONCESIÓN DE LA AYUDA

DATOS DE MANTENIMIENTO UNIDADES

GRUPO DE PAGO

ZONAS DE LIMITACIONES ESPECIFICAS

Sup. Dec. Admisible

3,86

Sup. Propuesta

3,86

Sobredecl.

0,00

% Sobredecl.

0,00

APLICACIÓN DE REDUCCIONES Y PENALIZACIONES (%)

Criterios de subvencionabilidad (1)	Presentación tardía	Omisión declaración	Condicionalidad
0,00	0,00	0,00	0,00

IMPORTE (Euros)

Calculado(2)	Reducción	Penalización	Reducción Penalización (3)	Penalización adicional	Propuesto	FEADER	MAPA	CAPADR
494,08 €	0,00 €	0,00 €	0,00 €	0,00 €	494,08 €	419,97 €	25,64 €	48,47 €
Importe Unitario:	128,00 €	Nuevo Importe Unitario:	128,00 €					

RECINTOS PROPUESTOS

REF.	REFERENCIA SIGPAC	CULTIVO	S/R	USO SIGPAC	Sup. Dec. admisible	Sup. Campo	Sup. Determ.	Sup. Propuesta
-1885378	18-130-013-00154-0010	MANZANOS	S		0,03		0,03	0,03
-1885377	18-130-013-00154-0008	CALABACÍN	R		0,38		0,38	0,38
-1385515	18-130-013-00154-0003	CALABACÍN	R		0,45		0,45	0,45
-1009450	18-130-012-00327-0002	TOMATE	S		0,21		0,21	0,21
-1009448	18-130-012-00216-0008	ALUBIAS	S		0,16		0,16	0,16
1700000005959805	18-130-012-00213-0001	ALUBIAS	S		0,32		0,32	0,32
1700000005959807	18-130-013-00102-0002	OTROS FRUTALES	S		0,08		0,08	0,08
1700000005959808	18-130-012-00224-0008	TOMATE	R		0,20		0,20	0,20
1700000005959809	18-130-012-00224-0005	TOMATE	R		0,31		0,31	0,31
1700000005959811	18-130-012-00221-0001	OTROS FRUTALES	S		0,04		0,04	0,04
1700000005959814	18-130-012-00224-0004	TOMATE	R		0,56		0,56	0,56
1700000005959823	18-130-013-00154-0005	CALABACÍN	R		0,10		0,10	0,10
1700000005959824	18-130-012-00224-0009	TOMATE	R		0,13		0,13	0,13
1700000005959834	18-130-012-00216-0004	ALUBIAS	R		0,24		0,24	0,24
1700000005959835	18-130-012-00216-0005	ALUBIAS	R		0,30		0,30	0,30
1700000005959840	18-130-012-00224-0011	TOMATE	R		0,03		0,03	0,03
1700000005959841	18-130-013-00154-0002	MANZANOS	S		0,05		0,05	0,05
1700000005959843	18-130-012-00168-0002	VIÑEDO VINIFICACIÓN	S		0,27		0,27	0,27

(1) Con incidencias que retienen pago o deniegan el expediente.

(2) Se calcula sobre superficie declarada admisible.

(3) Aplicación del artículo 16 bis del RD 147/2023.

(4) Expediente con algunos recintos de pastos permanentes ubicados en espacios protegidos donde la carga ganadera mínima será 0,1 UGM/ha.

Puede verificar la integridad de una copia de este documento mediante la lectura del código QR adjunto o mediante el acceso a la dirección <https://ws050.juntadeandalucia.es/verificarFirma> indicando el código de VERIFICACIÓN

FIRMADO POR	JUAN JOSE SOLER GARCIA	20/02/2025
	ROCIO GUIJARRO MILLAN	
VERIFICACIÓN	Pk2jmQ3ESFH4J84V5UNKP32UXX5TB9	PÁG. 265/1379





APELLIDOS Y NOMBRE / RAZÓN SOCIAL

DELGADO TORIBIO CRISTOBAL

NIF
****5308*

EXPEDIENTE
1232876

RESOLUCIÓN
CONCESIÓN DE LA AYUDA

DATOS DE MANTENIMIENTO UNIDADES

GRUPO DE PAGO	Sup. Dec. Admisible	Sup. Propuesta	Sobredecl.	% Sobredecl.
ZONAS DE LIMITACIONES ESPECIFICAS	8,44	8,44	0,00	0,00

APLICACIÓN DE REDUCCIONES Y PENALIZACIONES (%)

Criterios de subvencionabilidad (1)	Presentación tardía	Omisión declaración	Condicionalidad
0,00	0,00	0,00	0,00

IMPORTE (Euros)

Calculado(2)	Reducción	Penalización	Reducción Penalización (3)	Penalización adicional	Propuesto	FEADER	MAPA	CAPADR
1.080,32 €	0,00 €	0,00 €	0,00 €	0,00 €	1.080,32 €	918,27 €	105,98 €	56,07 €
Importe Unitario:	128,00 €	Nuevo Importe Unitario:	128,00 €					

RECINTOS PROPUESTOS

REF.	REFERENCIA SIGPAC	CULTIVO	S/R	USO SIGPAC	Sup. Dec. admisible	Sup. Campo	Sup. Determ.	Sup. Propuesta
-1256560	18-011-007-00172-0001	BARBECHO TRADICIONAL	S		0,92		0,92	0,92
-1256547	18-011-007-00305-0001	ALMENDROS	S		0,44		0,44	0,44
-1256536	18-011-007-00222-0001	ALMENDROS	S		3,37		3,37	3,37
1700000005830282	18-011-007-00210-0001	ALMENDROS	S		3,71		3,71	3,71

INCIDENCIAS

INCIDENCIA DESCRIPCIÓN

3795 Recinto declarado con una situación de riesgo de abandono.
Recinto:18-011-007-00172-00001 Cultivo: -

Datos considerados para el Cálculo de la Carga Ganadera del expediente

Superficie determinada para Cálculo Carga Ganadera: 0,00 ha
Carga Ganadera del Expediente: 0,00 ugm/ha

Incidenias de carga ganadera

INCIDENCIA DESCRIPCIÓN

86132 Recinto superficie forrajera que no realiza la actividad de producción de pastoreo.
Recinto:18-011-007-00172-00001 Cultivo:20000 BARBECHO TRADICIONAL-SIN VARIEDAD Secano

(1) Con incidencias que retienen pago o deniegan el expediente.

(2) Se calcula sobre superficie declarada admisible.

(3) Aplicación del artículo 16 bis del RD 147/2023.

(4) Expediente con algunos recintos de pastos permanentes ubicados en espacios protegidos donde la carga ganadera mínima será 0,1 UGM/ha.

Puede verificar la integridad de una copia de este documento mediante la lectura del código QR adjunto o mediante el acceso a la dirección <https://ws050.juntadeandalucia.es/verificarFirma> indicando el código de VERIFICACIÓN

FIRMADO POR	JUAN JOSE SOLER GARCIA	20/02/2025
	ROCIO GUIJARRO MILLAN	
VERIFICACIÓN	Pk2jmQ3ESFH4J84V5UNKP32UX5TB9	PÁG. 266/1379





APELLIDOS Y NOMBRE / RAZÓN SOCIAL

DIAZ RODRIGUEZ JOSE ANTONIO

NIF
****8900*

EXPEDIENTE
1269079

RESOLUCIÓN
CONCESIÓN DE LA AYUDA

DATOS DE MANTENIMIENTO UNIDADES

GRUPO DE PAGO

ZONAS DE LIMITACIONES ESPECIFICAS

Sup. Dec. Admisible	Sup. Propuesta	Sobredecl.	% Sobredecl.
126,34	126,34	0,00	0,00

APLICACIÓN DE REDUCCIONES Y PENALIZACIONES (%)

Criterios de subvencionabilidad (1)	Presentación tardía	Omisión declaración	Condicionalidad
0,00	0,00	0,00	0,00

IMPORTE (Euros)

Calculado(2)	Reducción	Penalización	Reducción Penalización (3)	Penalización adicional	Propuesto	FEADER	MAPA	CAPADR
2.816,00 €	0,00 €	0,00 €	0,00 €	0,00 €	2.816,00 €	2.393,60 €	276,25 €	146,15 €
Importe Unitario:	128,00 €	Nuevo Importe Unitario:	22,29 €					

RECINTOS PROPUESTOS

REF.	REFERENCIA SIGPAC	CULTIVO	S/R	USO SIGPAC	Sup. Dec. admisible	Sup. Campo	Sup. Determ.	Sup. Propuesta
6860447	18-183-900-99000-9900	PASTOS PERMANENTES DE 5 O MAS AÑOS	S		126,34		126,34	126,34

Datos considerados para el Cálculo de la Carga Ganadera del expediente

Superficie determinada para Cálculo Carga Ganadera: 126,34 ha
Carga Ganadera del Expediente: 0,29 ugm/ha (4)

Explotación	Especie	Ugm Calculada para CG
ES181800000039	BOVINA	36,01

Recintos Determinados para el Cálculo de Garga Ganadera

REF.	REFERENCIA SIGPAC	CULTIVO	DESCRIPCIÓN CULTIVO	S/R	SUP. PROPUESTA (ha)
6860447	18-183-900-99000-99001	62000	PASTOS PERMANENTES DE 5 O MAS AÑOS-SIN VARIEDAD	S	126,34

Incidencias de carga ganadera

INCIDENCIA DESCRIPCIÓN

86128 Recinto de Forrajeras que no ha contabilizado para Carga Ganadera por no tener una explotación válida para el cálculo de la Carga Ganadera
Recinto:18-183-900-99000-99001 Cultivo:62 PASTOS PERMANENTES DE 5 O MAS AÑOS-

(1) Con incidencias que retienen pago o deniegan el expediente.

(2) Se calcula sobre superficie declarada admisible.

(3) Aplicación del artículo 16 bis del RD 147/2023.

(4) Expediente con algunos recintos de pastos permanentes ubicados en espacios protegidos donde la carga ganadera mínima será 0,1 UGM/ha.

Puede verificar la integridad de una copia de este documento mediante la lectura del código QR adjunto o mediante el acceso a la dirección <https://ws050.juntadeandalucia.es/verificarFirma> indicando el código de VERIFICACIÓN

FIRMADO POR	JUAN JOSE SOLER GARCIA	20/02/2025
	ROCIO GUIJARRO MILLAN	
VERIFICACIÓN	Pk2jmQ3ESFH4J84V5UNKP32UXX5TB9	PÁG. 267/1379



**APELLIDOS Y NOMBRE / RAZÓN SOCIAL**

ESPIGARES CARVAJAL EMILIO

NIF

****5889*

EXPEDIENTE

1174575

RESOLUCIÓN

CONCESIÓN DE LA AYUDA

DATOS DE MANTENIMIENTO UNIDADES**GRUPO DE PAGO**

ZONAS DE LIMITACIONES ESPECIFICAS

**Sup. Dec.
Admisible**

1,88

**Sup.
Propuesta**

1,88

Sobredecl.

0,00

% Sobredecl.

0,00

APLICACIÓN DE REDUCCIONES Y PENALIZACIONES (%)

Criterios de subvencionabilidad (1)	Presentación tardía	Omisión declaración	Condicionalidad
0,00	0,00	0,00	0,00

IMPORTE (Euros)

Calculado(2)	Reducción	Penalización	Reducción Penalización (3)	Penalización adicional	Propuesto	FEADER	MAPA	CAPADR
240,64 €	0,00 €	0,00 €	0,00 €	0,00 €	240,64 €	204,54 €	12,49 €	23,61 €
Importe Unitario:	128,00 €	Nuevo Importe Unitario:	128,00 €					

RECINTOS PROPUESTOS

REF.	REFERENCIA SIGPAC	CULTIVO	S/R	USO SIGPAC	Sup. Dec. admisible	Sup. Campo	Sup. Determ.	Sup. Propuesta
1700000006321963	18-011-007-00166-0004	ALMENDROS	S		1,88		1,88	1,88

(1) Con incidencias que retienen pago o deniegan el expediente.

(2) Se calcula sobre superficie declarada admisible.

(3) Aplicación del artículo 16 bis del RD 147/2023.

(4) Expediente con algunos recintos de pastos permanentes ubicados en espacios protegidos donde la carga ganadera mínima será 0,1 UGM/ha.

Puede verificar la integridad de una copia de este documento mediante la lectura del código QR adjunto o mediante el acceso a la dirección <https://ws050.juntadeandalucia.es/verificarFirma> indicando el código de VERIFICACIÓN

FIRMADO POR

JUAN JOSE SOLER GARCIA

20/02/2025

ROCIO GUIJARRO MILLAN

VERIFICACIÓN

Pk2jmQ3ESFH4J84V5UNKP32UXX5TB9

PÁG. 268/1379





APELLIDOS Y NOMBRE / RAZÓN SOCIAL

ESTEVEZ REGUERO NEREA

NIF

****5249*

EXPEDIENTE

1286579

RESOLUCIÓN

DENEGACIÓN DE LA AYUDA

DATOS DE MANTENIMIENTO UNIDADES

GRUPO DE PAGO

ZONAS DE LIMITACIONES ESPECIFICAS

Sup. Dec. Admisible	Sup. Propuesta	Sobredecl.	% Sobredecl.
0,00	0,00	0,00	0,00

APLICACIÓN DE REDUCCIONES Y PENALIZACIONES (%)

Criterios de subvencionabilidad (1)	Presentación tardía	Omisión declaración	Condicionalidad
100,00	0,00	0,00	0,00

IMPORTE (Euros)

Calculado(2)	Reducción	Penalización	Reducción Penalización (3)	Penalización adicional	Propuesto	FEADER	MAPA	CAPADR
0,00 €	0,00 €	0,00 €	0,00 €	0,00 €	0,00 €	0,00 €	0,00 €	0,00 €
Importe Unitario:	128,00 €	Nuevo Importe Unitario:	0,00 €					

RECINTOS PROPUESTOS

REF.	REFERENCIA SIGPAC	CULTIVO	S/R	USO SIGPAC	Sup. Dec. admisible	Sup. Campo	Sup. Determ.	Sup. Propuesta
7443358	18-043-001-00067-0001	PASTOS PERMANENTES DE 5 O MAS AÑOS	S		4,20		4,20	0,00
7443360	18-043-001-00073-0001	PASTOS PERMANENTES DE 5 O MAS AÑOS	S		7,07		7,07	0,00
7443362	18-043-001-00072-0001	PASTOS PERMANENTES DE 5 O MAS AÑOS	S		1,38		1,38	0,00
7443363	18-043-001-00071-0002	PASTOS PERMANENTES DE 5 O MAS AÑOS	S		21,24		21,24	0,00
7443365	18-043-001-00080-0001	PASTOS PERMANENTES DE 5 O MAS AÑOS	S		21,74		21,74	0,00
7443367	18-043-001-00070-0001	PASTOS PERMANENTES DE 5 O MAS AÑOS	S		26,84		26,84	0,00
7443368	18-043-001-00029-0001	PASTOS PERMANENTES DE 5 O MAS AÑOS	S		1,40		1,40	0,00
7443369	18-043-003-00007-0001	PASTOS PERMANENTES DE 5 O MAS AÑOS	S		3,45		3,45	0,00
7443373	18-043-003-00006-0002	PASTOS PERMANENTES DE 5 O MAS AÑOS	S		1,72		1,72	0,00
170000006809130	18-043-001-00076-0004	PASTOS PERMANENTES DE 5 O MAS AÑOS	S		18,96		18,96	18,96

INCIDENCIAS

INCIDENCIA DESCRIPCIÓN

3790	Recinto declarado inactivo Recinto:18-043-001-00029-00001 Cultivo: - Recinto:18-043-001-00067-00001 Cultivo: - Recinto:18-043-001-00070-00001 Cultivo: - Recinto:18-043-001-00071-00002 Cultivo: - Recinto:18-043-001-00072-00001 Cultivo: - Recinto:18-043-001-00073-00001 Cultivo: - Recinto:18-043-001-00080-00001 Cultivo: - Recinto:18-043-003-00006-00002 Cultivo: - Recinto:18-043-003-00007-00001 Cultivo: -
74018	Productor que no es agricultor a título principal, según los datos del ejercicio fiscal n-1 y seguridad socia.
74053	Importe inferior a 100 Euros

(1) Con incidencias que retienen pago o deniegan el expediente.

(2) Se calcula sobre superficie declarada admisible.

(3) Aplicación del artículo 16 bis del RD 147/2023.

(4) Expediente con algunos recintos de pastos permanentes ubicados en espacios protegidos donde la carga ganadera mínima será 0,1 UGM/ha.

Puede verificar la integridad de una copia de este documento mediante la lectura del código QR adjunto o mediante el acceso a la dirección <https://ws050.juntadeandalucia.es/verificarFirma> indicando el código de VERIFICACIÓN

FIRMADO POR	JUAN JOSE SOLER GARCIA	20/02/2025
	ROCIO GUIJARRO MILLAN	
VERIFICACIÓN	Pk2jmQ3ESFH4J84V5UNKP32UXX5TB9	PÁG. 269/1379





Datos considerados para el Cálculo de la Carga Ganadera del expediente

Superficie determinada para Cálculo Carga Ganadera: 108,00 ha

Carga Ganadera del Expediente: 0,33 ugm/ha (4)

Explotación	Especie	Ugm Calculada para CG
ES180420000004	OVINA	35,49

Recintos Determinados para el Cálculo de Garga Ganadera

REF.	REFERENCIA SIGPAC	CULTIVO	DESCRIPCIÓN CULTIVO	S/R	SUP. PROPUESTA (ha)
7443358	18-043-001-00067-00001	62000	PASTOS PERMANENTES DE 5 O MAS AÑOS-SIN VARIEDAD	S	4,20
7443360	18-043-001-00073-00001	62000	PASTOS PERMANENTES DE 5 O MAS AÑOS-SIN VARIEDAD	S	7,07
7443362	18-043-001-00072-00001	62000	PASTOS PERMANENTES DE 5 O MAS AÑOS-SIN VARIEDAD	S	1,38
7443363	18-043-001-00071-00002	62000	PASTOS PERMANENTES DE 5 O MAS AÑOS-SIN VARIEDAD	S	21,24
7443365	18-043-001-00080-00001	62000	PASTOS PERMANENTES DE 5 O MAS AÑOS-SIN VARIEDAD	S	21,74
7443367	18-043-001-00070-00001	62000	PASTOS PERMANENTES DE 5 O MAS AÑOS-SIN VARIEDAD	S	26,84
7443368	18-043-001-00029-00001	62000	PASTOS PERMANENTES DE 5 O MAS AÑOS-SIN VARIEDAD	S	1,40
7443369	18-043-003-00007-00001	62000	PASTOS PERMANENTES DE 5 O MAS AÑOS-SIN VARIEDAD	S	3,45
7443373	18-043-003-00006-00002	62000	PASTOS PERMANENTES DE 5 O MAS AÑOS-SIN VARIEDAD	S	1,72
170000006809130	18-043-001-00076-00004	62000	PASTOS PERMANENTES DE 5 O MAS AÑOS-SIN VARIEDAD	S	18,96

(1) Con incidencias que retienen pago o deniegan el expediente.

(2) Se calcula sobre superficie declarada admisible.

(3) Aplicación del artículo 16 bis del RD 147/2023.

(4) Expediente con algunos recintos de pastos permanentes ubicados en espacios protegidos donde la carga ganadera mínima será 0,1 UGM/ha.

Puede verificar la integridad de una copia de este documento mediante la lectura del código QR adjunto o mediante el acceso a la dirección <https://ws050.juntadeandalucia.es/verificarFirma> indicando el código de VERIFICACIÓN

FIRMADO POR	JUAN JOSE SOLER GARCIA	20/02/2025	
	ROCIO GUIJARRO MILLAN		
VERIFICACIÓN	Pk2jmQ3ESFH4J84V5UNKP32UXX5TB9	PÁG. 270/1379	



APELLIDOS Y NOMBRE / RAZÓN SOCIAL

ESTEVEZ SAEZ JOSE LUIS

NIF
****3817*

EXPEDIENTE
1175302

RESOLUCIÓN
CONCESIÓN DE LA AYUDA

DATOS DE MANTENIMIENTO UNIDADES

GRUPO DE PAGO	Sup. Dec. Admisible	Sup. Propuesta	Sobredecl.	% Sobredecl.
ZONAS DE LIMITACIONES ESPECIFICAS	100,00	99,97	0,03	0,03

APLICACIÓN DE REDUCCIONES Y PENALIZACIONES (%)

Criterios de subvencionabilidad (1)	Presentación tardía	Omisión declaración	Condicionalidad
0,00	0,00	0,00	0,00

IMPORTE (Euros)

Calculado(2)	Reducción	Penalización	Reducción Penalización (3)	Penalización adicional	Propuesto	FEADER	MAPA	CAPADR
2.816,00 €	0,84 €	0,00 €	0,00 €	0,00 €	2.815,16 €	2.392,89 €	276,17 €	146,10 €
Importe Unitario:	128,00 €	Nuevo Importe Unitario:	28,16 €					

RECINTOS PROPUESTOS

REF.	REFERENCIA SIGPAC	CULTIVO	S/R	USO SIGPAC	Sup. Dec. admisible	Sup. Campo	Sup. Determ.	Sup. Propuesta
6855477	18-043-900-99000-9900	PASTOS PERMANENTES DE 5 O MAS AÑOS	S		100,00		100,00	99,97

INCIDENCIAS

INCIDENCIA DESCRIPCIÓN

232	Superficie de cruce en recinto ficticio comunal, mayor que superficie asignada neta resultante del reparto del ficticio comunal. Recinto:18-043-900-99000-99001 Cultivo:62000 PASTOS PERMANENTES DE 5 O MAS AÑOS-SIN VARIEDAD Secano Diferencia penalizable (Hectáreas):0,03
-----	---

(1) Con incidencias que retienen pago o deniegan el expediente.

(2) Se calcula sobre superficie declarada admisible.

(3) Aplicación del artículo 16 bis del RD 147/2023.

(4) Expediente con algunos recintos de pastos permanentes ubicados en espacios protegidos donde la carga ganadera mínima será 0,1 UGM/ha.

Puede verificar la integridad de una copia de este documento mediante la lectura del código QR adjunto o mediante el acceso a la dirección <https://ws050.juntadeandalucia.es/verificarFirma> indicando el código de VERIFICACIÓN

FIRMADO POR	JUAN JOSE SOLER GARCIA	20/02/2025
	ROCIO GUIJARRO MILLAN	
VERIFICACIÓN	Pk2jmQ3ESFH4J84V5UNKP32UXX5TB9	PÁG. 271/1379





Datos considerados para el Cálculo de la Carga Ganadera del expediente

Superficie determinada para Cálculo Carga Ganadera: 391,56 ha

Carga Ganadera del Expediente: 0,17 ugm/ha (4)

Explotación	Especie	Ugm Calculada para CG
ES180420000001	CAPRINA	1,99
ES180420000030	BOVINA	38,31
ES180420023000	BOVINA	27,45

Recintos Determinados para el Cálculo de Garga Ganadera

REF.	REFERENCIA SIGPAC	CULTIVO	DESCRIPCIÓN CULTIVO	S/R	SUP. PROPUESTA (ha)
-1821122	18-043-002-00150-00006	62000	PASTOS PERMANENTES DE 5 O MAS AÑOS-SIN VARIEDAD	S	0,01
-1821119	18-043-002-00029-00008	62000	PASTOS PERMANENTES DE 5 O MAS AÑOS-SIN VARIEDAD	S	0,04
-947678	18-043-002-00540-00005	62000	PASTOS PERMANENTES DE 5 O MAS AÑOS-SIN VARIEDAD	S	0,04
-947677	18-043-002-00540-00004	62000	PASTOS PERMANENTES DE 5 O MAS AÑOS-SIN VARIEDAD	S	0,58
-947676	18-043-002-00540-00001	62000	PASTOS PERMANENTES DE 5 O MAS AÑOS-SIN VARIEDAD	S	1,33
-947671	18-043-002-00102-00007	63000	PASTOS DE MENOS DE 5 AÑOS-SIN VARIEDAD	S	0,07
-947670	18-043-002-00102-00006	62000	PASTOS PERMANENTES DE 5 O MAS AÑOS-SIN VARIEDAD	S	0,00
-947668	18-043-002-00094-00005	62000	PASTOS PERMANENTES DE 5 O MAS AÑOS-SIN VARIEDAD	S	0,01
-947667	18-043-002-00053-00007	62000	PASTOS PERMANENTES DE 5 O MAS AÑOS-SIN VARIEDAD	S	0,01
-947666	18-043-002-00053-00006	62000	PASTOS PERMANENTES DE 5 O MAS AÑOS-SIN VARIEDAD	S	0,05
-947665	18-043-002-00039-00004	62000	PASTOS PERMANENTES DE 5 O MAS AÑOS-SIN VARIEDAD	S	0,01
-947663	18-043-002-00029-00007	62000	PASTOS PERMANENTES DE 5 O MAS AÑOS-SIN VARIEDAD	S	0,04
4168214	18-043-002-00053-00004	63000	PASTOS DE MENOS DE 5 AÑOS-SIN VARIEDAD	R	0,53
4168215	18-043-002-00053-00005	63000	PASTOS DE MENOS DE 5 AÑOS-SIN VARIEDAD	R	0,84
4168228	18-043-002-00051-00003	63000	PASTOS DE MENOS DE 5 AÑOS-SIN VARIEDAD	R	0,96
4168231	18-043-002-00049-00002	63000	PASTOS DE MENOS DE 5 AÑOS-SIN VARIEDAD	R	0,90
4168242	18-043-002-00043-00006	63000	PASTOS DE MENOS DE 5 AÑOS-SIN VARIEDAD	R	0,49
4168243	18-043-002-00043-00007	62000	PASTOS PERMANENTES DE 5 O MAS AÑOS-SIN VARIEDAD	S	0,13
5470928	18-043-002-00122-00003	62000	PASTOS PERMANENTES DE 5 O MAS AÑOS-SIN VARIEDAD	S	0,80
6855477	18-043-900-99000-99001	62000	PASTOS PERMANENTES DE 5 O MAS AÑOS-SIN VARIEDAD	S	100,00
1700000006945275	18-033-001-00004-00001	62000	PASTOS PERMANENTES DE 5 O MAS AÑOS-SIN VARIEDAD	S	26,77
1700000006945276	18-043-001-00153-00001	62000	PASTOS PERMANENTES DE 5 O MAS AÑOS-SIN VARIEDAD	S	2,59
1700000006945277	18-043-001-00097-00001	62000	PASTOS PERMANENTES DE 5 O MAS AÑOS-SIN VARIEDAD	S	0,46
1700000006945278	18-043-001-00139-00001	62000	PASTOS PERMANENTES DE 5 O MAS AÑOS-SIN VARIEDAD	S	0,54
1700000006945279	18-043-002-00030-00003	63000	PASTOS DE MENOS DE 5 AÑOS-SIN VARIEDAD	R	0,45
1700000006945280	18-043-001-00131-00001	62000	PASTOS PERMANENTES DE 5 O MAS AÑOS-SIN VARIEDAD	S	1,92
1700000006945281	18-043-001-00132-00001	62000	PASTOS PERMANENTES DE 5 O MAS AÑOS-SIN VARIEDAD	S	1,25
1700000006945282	18-043-001-00136-00001	62000	PASTOS PERMANENTES DE 5 O MAS AÑOS-SIN VARIEDAD	S	0,42
1700000006945283	18-043-001-00135-00001	62000	PASTOS PERMANENTES DE 5 O MAS AÑOS-SIN VARIEDAD	S	0,75
1700000006945284	18-043-002-00038-00001	63000	PASTOS DE MENOS DE 5 AÑOS-SIN VARIEDAD	R	0,18
1700000006945285	18-043-001-00101-00001	62000	PASTOS PERMANENTES DE 5 O MAS AÑOS-SIN VARIEDAD	S	1,79
1700000006945286	18-043-001-00104-00002	62000	PASTOS PERMANENTES DE 5 O MAS AÑOS-SIN	S	0,48

(1) Con incidencias que retienen pago o deniegan el expediente.

(2) Se calcula sobre superficie declarada admisible.

(3) Aplicación del artículo 16 bis del RD 147/2023.

(4) Expediente con algunos recintos de pastos permanentes ubicados en espacios protegidos donde la carga ganadera mínima será 0,1 UGM/ha.

Puede verificar la integridad de una copia de este documento mediante la lectura del código QR adjunto o mediante el acceso a la dirección <https://ws050.juntadeandalucia.es/verificarFirma> indicando el código de VERIFICACIÓN

FIRMADO POR	JUAN JOSE SOLER GARCIA	20/02/2025
	ROCIO GUIJARRO MILLAN	
VERIFICACIÓN	Pk2jmQ3ESFH4J84V5UNKP32UXX5TB9	PÁG. 272/1379





Recintos Determinados para el Cálculo de Garga Ganadera

REF.	REFERENCIA SIGPAC	CULTIVO	DESCRIPCIÓN CULTIVO	S/R	SUP. PROPUESTA (ha)
			VARIEDAD		
170000006945287	18-043-001-00117-00001	62000	PASTOS PERMANENTES DE 5 O MAS AÑOS-SIN VARIEDAD	S	1,16
170000006945288	18-043-002-00106-00001	62000	PASTOS PERMANENTES DE 5 O MAS AÑOS-SIN VARIEDAD	S	7,53
170000006945289	18-043-002-00106-00002	62000	PASTOS PERMANENTES DE 5 O MAS AÑOS-SIN VARIEDAD	S	1,66
170000006945290	18-043-002-00106-00004	62000	PASTOS PERMANENTES DE 5 O MAS AÑOS-SIN VARIEDAD	S	0,30
170000006945291	18-043-002-00115-00001	62000	PASTOS PERMANENTES DE 5 O MAS AÑOS-SIN VARIEDAD	S	0,18
170000006945294	18-043-002-00120-00001	62000	PASTOS PERMANENTES DE 5 O MAS AÑOS-SIN VARIEDAD	S	0,39
170000006945295	18-043-002-00125-00003	62000	PASTOS PERMANENTES DE 5 O MAS AÑOS-SIN VARIEDAD	S	0,48
170000006945296	18-043-002-00106-00005	62000	PASTOS PERMANENTES DE 5 O MAS AÑOS-SIN VARIEDAD	S	0,11
170000006945297	18-043-001-00104-00003	62000	PASTOS PERMANENTES DE 5 O MAS AÑOS-SIN VARIEDAD	S	2,67
170000006945298	18-043-002-00089-00002	62000	PASTOS PERMANENTES DE 5 O MAS AÑOS-SIN VARIEDAD	S	0,20
170000006945299	18-043-002-00134-00002	62000	PASTOS PERMANENTES DE 5 O MAS AÑOS-SIN VARIEDAD	S	0,23
170000006945300	18-043-002-00137-00001	62000	PASTOS PERMANENTES DE 5 O MAS AÑOS-SIN VARIEDAD	S	0,47
170000006945301	18-043-002-00090-00002	62000	PASTOS PERMANENTES DE 5 O MAS AÑOS-SIN VARIEDAD	S	0,26
170000006945302	18-043-002-00102-00002	62000	PASTOS PERMANENTES DE 5 O MAS AÑOS-SIN VARIEDAD	S	1,16
170000006945305	18-043-001-00014-00001	62000	PASTOS PERMANENTES DE 5 O MAS AÑOS-SIN VARIEDAD	S	18,91
170000006945306	18-033-001-00016-00002	62000	PASTOS PERMANENTES DE 5 O MAS AÑOS-SIN VARIEDAD	S	15,17
170000006945308	18-033-001-00025-00002	62000	PASTOS PERMANENTES DE 5 O MAS AÑOS-SIN VARIEDAD	S	6,94
170000006945309	18-033-001-00011-00001	62000	PASTOS PERMANENTES DE 5 O MAS AÑOS-SIN VARIEDAD	S	25,94
170000006945310	18-033-001-00022-00001	62000	PASTOS PERMANENTES DE 5 O MAS AÑOS-SIN VARIEDAD	S	0,99
170000006945311	18-033-001-00006-00002	62000	PASTOS PERMANENTES DE 5 O MAS AÑOS-SIN VARIEDAD	S	9,12
170000006945312	18-043-002-00010-00001	62000	PASTOS PERMANENTES DE 5 O MAS AÑOS-SIN VARIEDAD	S	6,48
170000006945315	18-043-002-00006-00001	62000	PASTOS PERMANENTES DE 5 O MAS AÑOS-SIN VARIEDAD	S	1,54
170000006945317	18-043-002-00092-00001	62000	PASTOS PERMANENTES DE 5 O MAS AÑOS-SIN VARIEDAD	S	0,49
170000006945318	18-043-002-00124-00001	62000	PASTOS PERMANENTES DE 5 O MAS AÑOS-SIN VARIEDAD	S	2,16
170000006945321	18-043-002-00097-00002	62000	PASTOS PERMANENTES DE 5 O MAS AÑOS-SIN VARIEDAD	S	0,00
170000006945323	18-043-002-00081-00002	62000	PASTOS PERMANENTES DE 5 O MAS AÑOS-SIN VARIEDAD	S	1,50
170000006945324	18-043-002-00081-00003	62000	PASTOS PERMANENTES DE 5 O MAS AÑOS-SIN VARIEDAD	S	0,43
170000006945325	18-043-002-00081-00004	63000	PASTOS DE MENOS DE 5 AÑOS-SIN VARIEDAD	R	1,07
170000006945326	18-043-002-00080-00001	63000	PASTOS DE MENOS DE 5 AÑOS-SIN VARIEDAD	R	0,83
170000006945327	18-043-002-00105-00001	62000	PASTOS PERMANENTES DE 5 O MAS AÑOS-SIN VARIEDAD	S	2,07
170000006945328	18-033-001-00019-00002	62000	PASTOS PERMANENTES DE 5 O MAS AÑOS-SIN VARIEDAD	S	3,77
170000006945329	18-033-001-00021-00002	62000	PASTOS PERMANENTES DE 5 O MAS AÑOS-SIN VARIEDAD	S	3,63
170000006945330	18-033-001-00023-00001	62000	PASTOS PERMANENTES DE 5 O MAS AÑOS-SIN VARIEDAD	S	4,35
170000006945331	18-043-002-00074-00001	62000	PASTOS PERMANENTES DE 5 O MAS AÑOS-SIN VARIEDAD	S	0,09
170000006945332	18-043-002-00075-00002	62000	PASTOS PERMANENTES DE 5 O MAS AÑOS-SIN VARIEDAD	S	2,81
170000006945333	18-043-002-00077-00001	62000	PASTOS PERMANENTES DE 5 O MAS AÑOS-SIN VARIEDAD	S	2,94
170000006945334	18-033-001-00012-00002	62000	PASTOS PERMANENTES DE 5 O MAS AÑOS-SIN	S	21,05

(1) Con incidencias que retienen pago o deniegan el expediente.

(2) Se calcula sobre superficie declarada admisible.

(3) Aplicación del artículo 16 bis del RD 147/2023.

(4) Expediente con algunos recintos de pastos permanentes ubicados en espacios protegidos donde la carga ganadera mínima será 0,1 UGM/ha.

Puede verificar la integridad de una copia de este documento mediante la lectura del código QR adjunto o mediante el acceso a la dirección <https://ws050.juntadeandalucia.es/verificarFirma> indicando el código de VERIFICACIÓN

FIRMADO POR	JUAN JOSE SOLER GARCIA	20/02/2025	
	ROCIO GUIJARRO MILLAN		
VERIFICACIÓN	Pk2jmQ3ESFH4J84V5UNKP32UXX5TB9	PÁG. 273/1379	



Recintos Determinados para el Cálculo de Garga Ganadera

REF.	REFERENCIA SIGPAC	CULTIVO	DESCRIPCIÓN CULTIVO	S/R	SUP. PROPUESTA (ha)
			VARIEDAD		
170000006945335	18-033-001-00017-00002	62000	PASTOS PERMANENTES DE 5 O MAS AÑOS-SIN VARIEDAD	S	3,98
170000006945336	18-033-001-00020-00001	62000	PASTOS PERMANENTES DE 5 O MAS AÑOS-SIN VARIEDAD	S	1,37
170000006945337	18-043-002-00005-00001	62000	PASTOS PERMANENTES DE 5 O MAS AÑOS-SIN VARIEDAD	S	1,31
170000006945338	18-043-002-00003-00001	62000	PASTOS PERMANENTES DE 5 O MAS AÑOS-SIN VARIEDAD	S	0,47
170000006945339	18-043-002-00004-00001	62000	PASTOS PERMANENTES DE 5 O MAS AÑOS-SIN VARIEDAD	S	0,92
170000006945340	18-033-001-00009-00001	62000	PASTOS PERMANENTES DE 5 O MAS AÑOS-SIN VARIEDAD	S	2,48
170000006945341	18-033-001-00010-00001	62000	PASTOS PERMANENTES DE 5 O MAS AÑOS-SIN VARIEDAD	S	2,74
170000006945342	18-033-001-00007-00001	62000	PASTOS PERMANENTES DE 5 O MAS AÑOS-SIN VARIEDAD	S	16,43
170000006945344	18-043-002-00091-00001	62000	PASTOS PERMANENTES DE 5 O MAS AÑOS-SIN VARIEDAD	S	0,20
170000006945345	18-043-002-00031-00001	62000	PASTOS PERMANENTES DE 5 O MAS AÑOS-SIN VARIEDAD	S	1,27
170000006945346	18-043-002-00030-00002	62000	PASTOS PERMANENTES DE 5 O MAS AÑOS-SIN VARIEDAD	S	1,09
170000006945347	18-043-002-00102-00003	62000	PASTOS PERMANENTES DE 5 O MAS AÑOS-SIN VARIEDAD	S	0,24
170000006945349	18-043-002-00092-00003	62000	PASTOS PERMANENTES DE 5 O MAS AÑOS-SIN VARIEDAD	S	0,03
170000006945350	18-043-002-00199-00001	62000	PASTOS PERMANENTES DE 5 O MAS AÑOS-SIN VARIEDAD	S	0,24
170000006945351	18-043-002-00154-00003	62000	PASTOS PERMANENTES DE 5 O MAS AÑOS-SIN VARIEDAD	S	0,12
170000006945352	18-043-001-00149-00002	62000	PASTOS PERMANENTES DE 5 O MAS AÑOS-SIN VARIEDAD	S	2,63
170000006945353	18-043-002-00154-00004	62000	PASTOS PERMANENTES DE 5 O MAS AÑOS-SIN VARIEDAD	S	0,08
170000006945354	18-043-001-00141-00001	62000	PASTOS PERMANENTES DE 5 O MAS AÑOS-SIN VARIEDAD	S	1,33
170000006945355	18-043-001-00142-00001	62000	PASTOS PERMANENTES DE 5 O MAS AÑOS-SIN VARIEDAD	S	2,15
170000006945357	18-043-002-00097-00003	62000	PASTOS PERMANENTES DE 5 O MAS AÑOS-SIN VARIEDAD	S	0,30
170000006945358	18-043-002-00063-00002	62000	PASTOS PERMANENTES DE 5 O MAS AÑOS-SIN VARIEDAD	S	0,62
170000006945359	18-043-002-00098-00002	62000	PASTOS PERMANENTES DE 5 O MAS AÑOS-SIN VARIEDAD	S	3,40
170000006945360	18-043-002-00123-00002	62000	PASTOS PERMANENTES DE 5 O MAS AÑOS-SIN VARIEDAD	S	0,53
170000006945361	18-043-002-00138-00001	62000	PASTOS PERMANENTES DE 5 O MAS AÑOS-SIN VARIEDAD	S	0,15
170000006945362	18-043-001-00111-00001	62000	PASTOS PERMANENTES DE 5 O MAS AÑOS-SIN VARIEDAD	S	10,75
170000006945363	18-043-001-00110-00001	62000	PASTOS PERMANENTES DE 5 O MAS AÑOS-SIN VARIEDAD	S	4,59
170000006945364	18-043-001-00102-00003	62000	PASTOS PERMANENTES DE 5 O MAS AÑOS-SIN VARIEDAD	S	10,89
170000006945365	18-043-002-00092-00002	62000	PASTOS PERMANENTES DE 5 O MAS AÑOS-SIN VARIEDAD	S	0,13
170000006945366	18-043-002-00080-00002	62000	PASTOS PERMANENTES DE 5 O MAS AÑOS-SIN VARIEDAD	S	0,29
170000006945367	18-043-001-00158-00001	62000	PASTOS PERMANENTES DE 5 O MAS AÑOS-SIN VARIEDAD	S	0,33
170000006945368	18-043-002-00029-00001	62000	PASTOS PERMANENTES DE 5 O MAS AÑOS-SIN VARIEDAD	S	5,42
170000006945369	18-043-002-00080-00003	62000	PASTOS PERMANENTES DE 5 O MAS AÑOS-SIN VARIEDAD	S	0,05
170000006945370	18-043-002-00063-00001	62000	PASTOS PERMANENTES DE 5 O MAS AÑOS-SIN VARIEDAD	S	0,42
170000006945371	18-043-002-00038-00003	62000	PASTOS PERMANENTES DE 5 O MAS AÑOS-SIN VARIEDAD	S	0,42
170000006945372	18-043-002-00079-00001	62000	PASTOS PERMANENTES DE 5 O MAS AÑOS-SIN VARIEDAD	S	0,77
170000006945373	18-043-002-00063-00003	62000	PASTOS PERMANENTES DE 5 O MAS AÑOS-SIN VARIEDAD	S	0,23

(1) Con incidencias que retienen pago o deniegan el expediente.

(2) Se calcula sobre superficie declarada admisible.

(3) Aplicación del artículo 16 bis del RD 147/2023.

(4) Expediente con algunos recintos de pastos permanentes ubicados en espacios protegidos donde la carga ganadera mínima será 0,1 UGM/ha.

Puede verificar la integridad de una copia de este documento mediante la lectura del código QR adjunto o mediante el acceso a la dirección <https://ws050.juntadeandalucia.es/verificarFirma> indicando el código de VERIFICACIÓN

FIRMADO POR	JUAN JOSE SOLER GARCIA	20/02/2025	
	ROCIO GUIJARRO MILLAN		
VERIFICACIÓN	Pk2jmQ3ESFH4J84V5UNKP32UXX5TB9	PÁG. 274/1379	



Recintos Determinados para el Cálculo de Garga Ganadera

REF.	REFERENCIA SIGPAC	CULTIVO	DESCRIPCIÓN CULTIVO	S/R	SUP. PROPUESTA (ha)
170000006945374	18-043-002-00094-00001	63000	PASTOS DE MENOS DE 5 AÑOS-SIN VARIEDAD	R	0,45
170000006945375	18-043-002-00095-00001	63000	PASTOS DE MENOS DE 5 AÑOS-SIN VARIEDAD	R	0,09
170000006945376	18-043-002-00115-00002	63000	PASTOS DE MENOS DE 5 AÑOS-SIN VARIEDAD	R	0,17
170000006945377	18-043-002-00007-00001	62000	PASTOS PERMANENTES DE 5 O MAS AÑOS-SIN VARIEDAD	S	0,81
170000006945378	18-043-002-00009-00002	62000	PASTOS PERMANENTES DE 5 O MAS AÑOS-SIN VARIEDAD	S	2,19
170000006945379	18-043-002-00130-00002	63000	PASTOS DE MENOS DE 5 AÑOS-SIN VARIEDAD	R	0,12
170000006945380	18-043-002-00125-00005	63000	PASTOS DE MENOS DE 5 AÑOS-SIN VARIEDAD	R	0,34
170000006945381	18-043-002-00125-00004	63000	PASTOS DE MENOS DE 5 AÑOS-SIN VARIEDAD	R	0,04
170000006945382	18-043-002-00120-00002	63000	PASTOS DE MENOS DE 5 AÑOS-SIN VARIEDAD	R	0,11
170000006945383	18-043-002-00150-00004	63000	PASTOS DE MENOS DE 5 AÑOS-SIN VARIEDAD	R	0,50
170000006945384	18-043-002-00137-00002	63000	PASTOS DE MENOS DE 5 AÑOS-SIN VARIEDAD	R	0,26
170000006945385	18-043-002-00134-00001	63000	PASTOS DE MENOS DE 5 AÑOS-SIN VARIEDAD	R	0,84
170000006945386	18-043-002-00098-00003	63000	PASTOS DE MENOS DE 5 AÑOS-SIN VARIEDAD	R	0,36
170000006945387	18-043-002-00077-00005	63000	PASTOS DE MENOS DE 5 AÑOS-SIN VARIEDAD	R	0,56
170000006945388	18-043-002-00077-00004	63000	PASTOS DE MENOS DE 5 AÑOS-SIN VARIEDAD	R	0,33
170000006945389	18-043-002-00075-00003	63000	PASTOS DE MENOS DE 5 AÑOS-SIN VARIEDAD	R	0,17
170000006945390	18-043-002-00039-00003	63000	PASTOS DE MENOS DE 5 AÑOS-SIN VARIEDAD	R	0,65
170000006945391	18-043-002-00130-00001	62000	PASTOS PERMANENTES DE 5 O MAS AÑOS-SIN VARIEDAD	S	0,28
170000006945392	18-043-002-00124-00005	62000	PASTOS PERMANENTES DE 5 O MAS AÑOS-SIN VARIEDAD	S	0,17
170000006945394	18-043-002-00102-00004	63000	PASTOS DE MENOS DE 5 AÑOS-SIN VARIEDAD	R	0,92
170000006945395	18-043-002-00200-00002	62000	PASTOS PERMANENTES DE 5 O MAS AÑOS-SIN VARIEDAD	S	0,10
170000006945396	18-043-002-00194-00003	63000	PASTOS DE MENOS DE 5 AÑOS-SIN VARIEDAD	R	0,28
170000006945397	18-043-002-00029-00002	63000	PASTOS DE MENOS DE 5 AÑOS-SIN VARIEDAD	R	0,35
170000006945398	18-043-002-00102-00005	63000	PASTOS DE MENOS DE 5 AÑOS-SIN VARIEDAD	R	0,36
170000006945400	18-043-002-00099-00001	62000	PASTOS PERMANENTES DE 5 O MAS AÑOS-SIN VARIEDAD	S	0,83
170000006945402	18-043-002-00195-00002	62000	PASTOS PERMANENTES DE 5 O MAS AÑOS-SIN VARIEDAD	R	0,03
170000006945403	18-043-002-00154-00002	63000	PASTOS DE MENOS DE 5 AÑOS-SIN VARIEDAD	R	0,45
170000006945404	18-043-002-00197-00002	63000	PASTOS DE MENOS DE 5 AÑOS-SIN VARIEDAD	R	0,33
170000006945405	18-043-002-00199-00002	63000	PASTOS DE MENOS DE 5 AÑOS-SIN VARIEDAD	R	0,31
170000006945406	18-043-002-00008-00001	62000	PASTOS PERMANENTES DE 5 O MAS AÑOS-SIN VARIEDAD	S	4,60
170000006945407	18-043-002-00097-00001	63000	PASTOS DE MENOS DE 5 AÑOS-SIN VARIEDAD	R	0,56
170000006945408	18-043-002-00195-00001	63000	PASTOS DE MENOS DE 5 AÑOS-SIN VARIEDAD	R	0,14
170000006945409	18-043-002-00106-00003	63000	PASTOS DE MENOS DE 5 AÑOS-SIN VARIEDAD	R	1,97

Incidencias de carga ganadera

INCIDENCIA DESCRIPCIÓN

86128	Recinto de Forrajeras que no ha contabilizado para Carga Ganadera por no tener una explotación válida para el cálculo de la Carga Ganadera
	Recinto:18-043-002-00150-00006 Cultivo:62 PASTOS PERMANENTES DE 5 O MAS AÑOS-
	Recinto:18-043-002-00029-00008 Cultivo:62 PASTOS PERMANENTES DE 5 O MAS AÑOS-
	Recinto:18-043-002-00540-00005 Cultivo:62 PASTOS PERMANENTES DE 5 O MAS AÑOS-
	Recinto:18-043-002-00540-00004 Cultivo:62 PASTOS PERMANENTES DE 5 O MAS AÑOS-
	Recinto:18-043-002-00540-00001 Cultivo:62 PASTOS PERMANENTES DE 5 O MAS AÑOS-
	Recinto:18-043-002-00102-00007 Cultivo:63 PASTOS DE MENOS DE 5 AÑOS-
	Recinto:18-043-002-00094-00005 Cultivo:62 PASTOS PERMANENTES DE 5 O MAS AÑOS-
	Recinto:18-043-002-00053-00007 Cultivo:62 PASTOS PERMANENTES DE 5 O MAS AÑOS-
	Recinto:18-043-002-00053-00006 Cultivo:62 PASTOS PERMANENTES DE 5 O MAS AÑOS-
	Recinto:18-043-002-00039-00004 Cultivo:62 PASTOS PERMANENTES DE 5 O MAS AÑOS-
	Recinto:18-043-002-00029-00007 Cultivo:62 PASTOS PERMANENTES DE 5 O MAS AÑOS-
	Recinto:18-043-002-00053-00004 Cultivo:63 PASTOS DE MENOS DE 5 AÑOS-
	Recinto:18-043-002-00053-00005 Cultivo:63 PASTOS DE MENOS DE 5 AÑOS-

(1) Con incidencias que retienen pago o deniegan el expediente.
 (2) Se calcula sobre superficie declarada admisible.
 (3) Aplicación del artículo 16 bis del RD 147/2023.
 (4) Expediente con algunos recintos de pastos permanentes ubicados en espacios protegidos donde la carga ganadera mínima será 0,1 UGM/ha.

Puede verificar la integridad de una copia de este documento mediante la lectura del código QR adjunto o mediante el acceso a la dirección https://ws050.juntadeandalucia.es/verificarFirma indicando el código de VERIFICACIÓN			
FIRMADO POR	JUAN JOSE SOLER GARCIA	20/02/2025	
	ROCIO GUIJARRO MILLAN		
VERIFICACIÓN	Pk2jmQ3ESFH4J84V5UNKP32UXX5TB9	PÁG. 275/1379	



Recinto:18-043-002-00051-00003	Cultivo:63	PASTOS DE MENOS DE 5 AÑOS-
Recinto:18-043-002-00049-00002	Cultivo:63	PASTOS DE MENOS DE 5 AÑOS-
Recinto:18-043-002-00043-00006	Cultivo:63	PASTOS DE MENOS DE 5 AÑOS-
Recinto:18-043-002-00043-00007	Cultivo:62	PASTOS PERMANENTES DE 5 O MAS AÑOS-
Recinto:18-043-002-00122-00003	Cultivo:62	PASTOS PERMANENTES DE 5 O MAS AÑOS-
Recinto:18-043-900-99000-99001	Cultivo:62	PASTOS PERMANENTES DE 5 O MAS AÑOS-
Recinto:18-033-001-00004-00001	Cultivo:62	PASTOS PERMANENTES DE 5 O MAS AÑOS-
Recinto:18-043-001-00153-00001	Cultivo:62	PASTOS PERMANENTES DE 5 O MAS AÑOS-
Recinto:18-043-001-00097-00001	Cultivo:62	PASTOS PERMANENTES DE 5 O MAS AÑOS-
Recinto:18-043-001-00139-00001	Cultivo:62	PASTOS PERMANENTES DE 5 O MAS AÑOS-
Recinto:18-043-002-00030-00003	Cultivo:63	PASTOS DE MENOS DE 5 AÑOS-
Recinto:18-043-001-00131-00001	Cultivo:62	PASTOS PERMANENTES DE 5 O MAS AÑOS-
Recinto:18-043-001-00132-00001	Cultivo:62	PASTOS PERMANENTES DE 5 O MAS AÑOS-
Recinto:18-043-001-00136-00001	Cultivo:62	PASTOS PERMANENTES DE 5 O MAS AÑOS-
Recinto:18-043-001-00135-00001	Cultivo:62	PASTOS PERMANENTES DE 5 O MAS AÑOS-
Recinto:18-043-002-00038-00001	Cultivo:63	PASTOS DE MENOS DE 5 AÑOS-
Recinto:18-043-001-00101-00001	Cultivo:62	PASTOS PERMANENTES DE 5 O MAS AÑOS-
Recinto:18-043-001-00104-00002	Cultivo:62	PASTOS PERMANENTES DE 5 O MAS AÑOS-
Recinto:18-043-001-00117-00001	Cultivo:62	PASTOS PERMANENTES DE 5 O MAS AÑOS-
Recinto:18-043-002-00106-00001	Cultivo:62	PASTOS PERMANENTES DE 5 O MAS AÑOS-
Recinto:18-043-002-00106-00002	Cultivo:62	PASTOS PERMANENTES DE 5 O MAS AÑOS-
Recinto:18-043-002-00106-00004	Cultivo:62	PASTOS PERMANENTES DE 5 O MAS AÑOS-
Recinto:18-043-002-00115-00001	Cultivo:62	PASTOS PERMANENTES DE 5 O MAS AÑOS-
Recinto:18-043-002-00120-00001	Cultivo:62	PASTOS PERMANENTES DE 5 O MAS AÑOS-
Recinto:18-043-002-00125-00003	Cultivo:62	PASTOS PERMANENTES DE 5 O MAS AÑOS-
Recinto:18-043-002-00106-00005	Cultivo:62	PASTOS PERMANENTES DE 5 O MAS AÑOS-
Recinto:18-043-001-00104-00003	Cultivo:62	PASTOS PERMANENTES DE 5 O MAS AÑOS-
Recinto:18-043-002-00089-00002	Cultivo:62	PASTOS PERMANENTES DE 5 O MAS AÑOS-
Recinto:18-043-002-00134-00002	Cultivo:62	PASTOS PERMANENTES DE 5 O MAS AÑOS-
Recinto:18-043-002-00137-00001	Cultivo:62	PASTOS PERMANENTES DE 5 O MAS AÑOS-
Recinto:18-043-002-00090-00002	Cultivo:62	PASTOS PERMANENTES DE 5 O MAS AÑOS-
Recinto:18-043-002-00102-00002	Cultivo:62	PASTOS PERMANENTES DE 5 O MAS AÑOS-
Recinto:18-043-001-00014-00001	Cultivo:62	PASTOS PERMANENTES DE 5 O MAS AÑOS-
Recinto:18-033-001-00016-00002	Cultivo:62	PASTOS PERMANENTES DE 5 O MAS AÑOS-
Recinto:18-033-001-00025-00002	Cultivo:62	PASTOS PERMANENTES DE 5 O MAS AÑOS-
Recinto:18-033-001-00011-00001	Cultivo:62	PASTOS PERMANENTES DE 5 O MAS AÑOS-
Recinto:18-033-001-00022-00001	Cultivo:62	PASTOS PERMANENTES DE 5 O MAS AÑOS-
Recinto:18-033-001-00006-00002	Cultivo:62	PASTOS PERMANENTES DE 5 O MAS AÑOS-
Recinto:18-043-002-00010-00001	Cultivo:62	PASTOS PERMANENTES DE 5 O MAS AÑOS-
Recinto:18-043-002-00006-00001	Cultivo:62	PASTOS PERMANENTES DE 5 O MAS AÑOS-
Recinto:18-043-002-00092-00001	Cultivo:62	PASTOS PERMANENTES DE 5 O MAS AÑOS-
Recinto:18-043-002-00124-00001	Cultivo:62	PASTOS PERMANENTES DE 5 O MAS AÑOS-
Recinto:18-043-002-00081-00002	Cultivo:62	PASTOS PERMANENTES DE 5 O MAS AÑOS-
Recinto:18-043-002-00081-00003	Cultivo:62	PASTOS PERMANENTES DE 5 O MAS AÑOS-
Recinto:18-043-002-00081-00004	Cultivo:63	PASTOS DE MENOS DE 5 AÑOS-
Recinto:18-043-002-00080-00001	Cultivo:63	PASTOS DE MENOS DE 5 AÑOS-
Recinto:18-043-002-00105-00001	Cultivo:62	PASTOS PERMANENTES DE 5 O MAS AÑOS-
Recinto:18-033-001-00019-00002	Cultivo:62	PASTOS PERMANENTES DE 5 O MAS AÑOS-
Recinto:18-033-001-00021-00002	Cultivo:62	PASTOS PERMANENTES DE 5 O MAS AÑOS-
Recinto:18-033-001-00023-00001	Cultivo:62	PASTOS PERMANENTES DE 5 O MAS AÑOS-
Recinto:18-043-002-00074-00001	Cultivo:62	PASTOS PERMANENTES DE 5 O MAS AÑOS-
Recinto:18-043-002-00075-00002	Cultivo:62	PASTOS PERMANENTES DE 5 O MAS AÑOS-
Recinto:18-043-002-00077-00001	Cultivo:62	PASTOS PERMANENTES DE 5 O MAS AÑOS-
Recinto:18-033-001-00012-00002	Cultivo:62	PASTOS PERMANENTES DE 5 O MAS AÑOS-
Recinto:18-033-001-00017-00002	Cultivo:62	PASTOS PERMANENTES DE 5 O MAS AÑOS-
Recinto:18-033-001-00020-00001	Cultivo:62	PASTOS PERMANENTES DE 5 O MAS AÑOS-
Recinto:18-043-002-00005-00001	Cultivo:62	PASTOS PERMANENTES DE 5 O MAS AÑOS-
Recinto:18-043-002-00003-00001	Cultivo:62	PASTOS PERMANENTES DE 5 O MAS AÑOS-
Recinto:18-043-002-00004-00001	Cultivo:62	PASTOS PERMANENTES DE 5 O MAS AÑOS-
Recinto:18-033-001-00009-00001	Cultivo:62	PASTOS PERMANENTES DE 5 O MAS AÑOS-

(1) Con incidencias que retienen pago o deniegan el expediente.

(2) Se calcula sobre superficie declarada admisible.

(3) Aplicación del artículo 16 bis del RD 147/2023.

(4) Expediente con algunos recintos de pastos permanentes ubicados en espacios protegidos donde la carga ganadera mínima será 0,1 UGM/ha.

Puede verificar la integridad de una copia de este documento mediante la lectura del código QR adjunto o mediante el acceso a la dirección https://ws050.juntadeandalucia.es/verificarFirma indicando el código de VERIFICACIÓN			
FIRMADO POR	JUAN JOSE SOLER GARCIA ROCIO GUIJARRO MILLAN	20/02/2025	
VERIFICACIÓN	Pk2jmQ3ESFH4J84V5UNKP32UXX5TB9	PÁG. 276/1379	



Recinto:18-033-001-00010-00001	Cultivo:62	PASTOS PERMANENTES DE 5 O MAS AÑOS-
Recinto:18-033-001-00007-00001	Cultivo:62	PASTOS PERMANENTES DE 5 O MAS AÑOS-
Recinto:18-043-002-00091-00001	Cultivo:62	PASTOS PERMANENTES DE 5 O MAS AÑOS-
Recinto:18-043-002-00031-00001	Cultivo:62	PASTOS PERMANENTES DE 5 O MAS AÑOS-
Recinto:18-043-002-00030-00002	Cultivo:62	PASTOS PERMANENTES DE 5 O MAS AÑOS-
Recinto:18-043-002-00102-00003	Cultivo:62	PASTOS PERMANENTES DE 5 O MAS AÑOS-
Recinto:18-043-002-00092-00003	Cultivo:62	PASTOS PERMANENTES DE 5 O MAS AÑOS-
Recinto:18-043-002-00199-00001	Cultivo:62	PASTOS PERMANENTES DE 5 O MAS AÑOS-
Recinto:18-043-002-00097-00003	Cultivo:62	PASTOS PERMANENTES DE 5 O MAS AÑOS-
Recinto:18-043-001-00149-00002	Cultivo:62	PASTOS PERMANENTES DE 5 O MAS AÑOS-
Recinto:18-043-002-00154-00004	Cultivo:62	PASTOS PERMANENTES DE 5 O MAS AÑOS-
Recinto:18-043-001-00141-00001	Cultivo:62	PASTOS PERMANENTES DE 5 O MAS AÑOS-
Recinto:18-043-001-00142-00001	Cultivo:62	PASTOS PERMANENTES DE 5 O MAS AÑOS-
Recinto:18-043-001-00111-00001	Cultivo:62	PASTOS PERMANENTES DE 5 O MAS AÑOS-
Recinto:18-043-002-00063-00002	Cultivo:62	PASTOS PERMANENTES DE 5 O MAS AÑOS-
Recinto:18-043-002-00098-00002	Cultivo:62	PASTOS PERMANENTES DE 5 O MAS AÑOS-
Recinto:18-043-002-00123-00002	Cultivo:62	PASTOS PERMANENTES DE 5 O MAS AÑOS-
Recinto:18-043-002-00138-00001	Cultivo:62	PASTOS PERMANENTES DE 5 O MAS AÑOS-
Recinto:18-043-001-00111-00001	Cultivo:62	PASTOS PERMANENTES DE 5 O MAS AÑOS-
Recinto:18-043-001-00110-00001	Cultivo:62	PASTOS PERMANENTES DE 5 O MAS AÑOS-
Recinto:18-043-001-00102-00003	Cultivo:62	PASTOS PERMANENTES DE 5 O MAS AÑOS-
Recinto:18-043-002-00092-00002	Cultivo:62	PASTOS PERMANENTES DE 5 O MAS AÑOS-
Recinto:18-043-002-00080-00002	Cultivo:62	PASTOS PERMANENTES DE 5 O MAS AÑOS-
Recinto:18-043-001-00158-00001	Cultivo:62	PASTOS PERMANENTES DE 5 O MAS AÑOS-
Recinto:18-043-002-00029-00001	Cultivo:62	PASTOS PERMANENTES DE 5 O MAS AÑOS-
Recinto:18-043-002-00080-00003	Cultivo:62	PASTOS PERMANENTES DE 5 O MAS AÑOS-
Recinto:18-043-002-00063-00001	Cultivo:62	PASTOS PERMANENTES DE 5 O MAS AÑOS-
Recinto:18-043-002-00038-00003	Cultivo:62	PASTOS PERMANENTES DE 5 O MAS AÑOS-
Recinto:18-043-002-00079-00001	Cultivo:62	PASTOS PERMANENTES DE 5 O MAS AÑOS-
Recinto:18-043-002-00063-00003	Cultivo:62	PASTOS PERMANENTES DE 5 O MAS AÑOS-
Recinto:18-043-002-00094-00001	Cultivo:63	PASTOS DE MENOS DE 5 AÑOS-
Recinto:18-043-002-00095-00001	Cultivo:63	PASTOS DE MENOS DE 5 AÑOS-
Recinto:18-043-002-00115-00002	Cultivo:63	PASTOS DE MENOS DE 5 AÑOS-
Recinto:18-043-002-00007-00001	Cultivo:62	PASTOS PERMANENTES DE 5 O MAS AÑOS-
Recinto:18-043-002-00009-00002	Cultivo:62	PASTOS PERMANENTES DE 5 O MAS AÑOS-
Recinto:18-043-002-00130-00002	Cultivo:63	PASTOS DE MENOS DE 5 AÑOS-
Recinto:18-043-002-00125-00005	Cultivo:63	PASTOS DE MENOS DE 5 AÑOS-
Recinto:18-043-002-00125-00004	Cultivo:63	PASTOS DE MENOS DE 5 AÑOS-
Recinto:18-043-002-00120-00002	Cultivo:63	PASTOS DE MENOS DE 5 AÑOS-
Recinto:18-043-002-00150-00004	Cultivo:63	PASTOS DE MENOS DE 5 AÑOS-
Recinto:18-043-002-00137-00002	Cultivo:63	PASTOS DE MENOS DE 5 AÑOS-
Recinto:18-043-002-00134-00001	Cultivo:63	PASTOS DE MENOS DE 5 AÑOS-
Recinto:18-043-002-00098-00003	Cultivo:63	PASTOS DE MENOS DE 5 AÑOS-
Recinto:18-043-002-00077-00005	Cultivo:63	PASTOS DE MENOS DE 5 AÑOS-
Recinto:18-043-002-00077-00004	Cultivo:63	PASTOS DE MENOS DE 5 AÑOS-
Recinto:18-043-002-00075-00003	Cultivo:63	PASTOS DE MENOS DE 5 AÑOS-
Recinto:18-043-002-00039-00003	Cultivo:63	PASTOS DE MENOS DE 5 AÑOS-
Recinto:18-043-002-00130-00001	Cultivo:62	PASTOS PERMANENTES DE 5 O MAS AÑOS-
Recinto:18-043-002-00124-00005	Cultivo:62	PASTOS PERMANENTES DE 5 O MAS AÑOS-
Recinto:18-043-002-00102-00004	Cultivo:63	PASTOS DE MENOS DE 5 AÑOS-
Recinto:18-043-002-00200-00002	Cultivo:62	PASTOS PERMANENTES DE 5 O MAS AÑOS-
Recinto:18-043-002-00194-00003	Cultivo:63	PASTOS DE MENOS DE 5 AÑOS-
Recinto:18-043-002-00029-00002	Cultivo:63	PASTOS DE MENOS DE 5 AÑOS-
Recinto:18-043-002-00102-00005	Cultivo:63	PASTOS DE MENOS DE 5 AÑOS-
Recinto:18-043-002-00099-00001	Cultivo:62	PASTOS PERMANENTES DE 5 O MAS AÑOS-
Recinto:18-043-002-00195-00002	Cultivo:62	PASTOS PERMANENTES DE 5 O MAS AÑOS-
Recinto:18-043-002-00154-00002	Cultivo:63	PASTOS DE MENOS DE 5 AÑOS-
Recinto:18-043-002-00197-00002	Cultivo:63	PASTOS DE MENOS DE 5 AÑOS-
Recinto:18-043-002-00199-00002	Cultivo:63	PASTOS DE MENOS DE 5 AÑOS-
Recinto:18-043-002-00008-00001	Cultivo:62	PASTOS PERMANENTES DE 5 O MAS AÑOS-

(1) Con incidencias que retienen pago o deniegan el expediente.

(2) Se calcula sobre superficie declarada admisible.

(3) Aplicación del artículo 16 bis del RD 147/2023.

(4) Expediente con algunos recintos de pastos permanentes ubicados en espacios protegidos donde la carga ganadera mínima será 0,1 UGM/ha.

<p>Puede verificar la integridad de una copia de este documento mediante la lectura del código QR adjunto o mediante el acceso a la dirección https://ws050.juntadeandalucia.es/verificarFirma indicando el código de VERIFICACIÓN</p>			
FIRMADO POR	JUAN JOSE SOLER GARCIA	20/02/2025	
	ROCIO GUIJARRO MILLAN		
VERIFICACIÓN	Pk2jmQ3ESFH4J84V5UNKP32UXX5TB9	PÁG. 277/1379	



Recinto:18-043-002-00097-00001	Cultivo:63	PASTOS DE MENOS DE 5 AÑOS-
Recinto:18-043-002-00195-00001	Cultivo:63	PASTOS DE MENOS DE 5 AÑOS-
Recinto:18-043-002-00106-00003	Cultivo:63	PASTOS DE MENOS DE 5 AÑOS-
Recinto:18-043-002-00150-00006	Cultivo:62	PASTOS PERMANENTES DE 5 O MAS AÑOS-
Recinto:18-043-002-00029-00008	Cultivo:62	PASTOS PERMANENTES DE 5 O MAS AÑOS-
Recinto:18-043-002-00540-00005	Cultivo:62	PASTOS PERMANENTES DE 5 O MAS AÑOS-
Recinto:18-043-002-00540-00004	Cultivo:62	PASTOS PERMANENTES DE 5 O MAS AÑOS-
Recinto:18-043-002-00540-00001	Cultivo:62	PASTOS PERMANENTES DE 5 O MAS AÑOS-
Recinto:18-043-002-00102-00007	Cultivo:63	PASTOS DE MENOS DE 5 AÑOS-
Recinto:18-043-002-00094-00005	Cultivo:62	PASTOS PERMANENTES DE 5 O MAS AÑOS-
Recinto:18-043-002-00053-00007	Cultivo:62	PASTOS PERMANENTES DE 5 O MAS AÑOS-
Recinto:18-043-002-00053-00006	Cultivo:62	PASTOS PERMANENTES DE 5 O MAS AÑOS-
Recinto:18-043-002-00039-00004	Cultivo:62	PASTOS PERMANENTES DE 5 O MAS AÑOS-
Recinto:18-043-002-00029-00007	Cultivo:62	PASTOS PERMANENTES DE 5 O MAS AÑOS-
Recinto:18-043-002-00053-00004	Cultivo:63	PASTOS DE MENOS DE 5 AÑOS-
Recinto:18-043-002-00053-00005	Cultivo:63	PASTOS DE MENOS DE 5 AÑOS-
Recinto:18-043-002-00051-00003	Cultivo:63	PASTOS DE MENOS DE 5 AÑOS-
Recinto:18-043-002-00049-00002	Cultivo:63	PASTOS DE MENOS DE 5 AÑOS-
Recinto:18-043-002-00043-00006	Cultivo:63	PASTOS DE MENOS DE 5 AÑOS-
Recinto:18-043-002-00043-00007	Cultivo:62	PASTOS PERMANENTES DE 5 O MAS AÑOS-
Recinto:18-043-002-00122-00003	Cultivo:62	PASTOS PERMANENTES DE 5 O MAS AÑOS-
Recinto:18-043-900-99000-99001	Cultivo:62	PASTOS PERMANENTES DE 5 O MAS AÑOS-
Recinto:18-033-001-00004-00001	Cultivo:62	PASTOS PERMANENTES DE 5 O MAS AÑOS-
Recinto:18-043-001-00153-00001	Cultivo:62	PASTOS PERMANENTES DE 5 O MAS AÑOS-
Recinto:18-043-001-00097-00001	Cultivo:62	PASTOS PERMANENTES DE 5 O MAS AÑOS-
Recinto:18-043-001-00139-00001	Cultivo:62	PASTOS PERMANENTES DE 5 O MAS AÑOS-
Recinto:18-043-002-00030-00003	Cultivo:63	PASTOS DE MENOS DE 5 AÑOS-
Recinto:18-043-001-00131-00001	Cultivo:62	PASTOS PERMANENTES DE 5 O MAS AÑOS-
Recinto:18-043-001-00132-00001	Cultivo:62	PASTOS PERMANENTES DE 5 O MAS AÑOS-
Recinto:18-043-001-00136-00001	Cultivo:62	PASTOS PERMANENTES DE 5 O MAS AÑOS-
Recinto:18-043-001-00135-00001	Cultivo:62	PASTOS PERMANENTES DE 5 O MAS AÑOS-
Recinto:18-043-002-00038-00001	Cultivo:63	PASTOS DE MENOS DE 5 AÑOS-
Recinto:18-043-001-00101-00001	Cultivo:62	PASTOS PERMANENTES DE 5 O MAS AÑOS-
Recinto:18-043-001-00104-00002	Cultivo:62	PASTOS PERMANENTES DE 5 O MAS AÑOS-
Recinto:18-043-001-00117-00001	Cultivo:62	PASTOS PERMANENTES DE 5 O MAS AÑOS-
Recinto:18-043-002-00106-00001	Cultivo:62	PASTOS PERMANENTES DE 5 O MAS AÑOS-
Recinto:18-043-002-00106-00002	Cultivo:62	PASTOS PERMANENTES DE 5 O MAS AÑOS-
Recinto:18-043-002-00106-00004	Cultivo:62	PASTOS PERMANENTES DE 5 O MAS AÑOS-
Recinto:18-043-002-00115-00001	Cultivo:62	PASTOS PERMANENTES DE 5 O MAS AÑOS-
Recinto:18-043-002-00120-00001	Cultivo:62	PASTOS PERMANENTES DE 5 O MAS AÑOS-
Recinto:18-043-002-00125-00003	Cultivo:62	PASTOS PERMANENTES DE 5 O MAS AÑOS-
Recinto:18-043-002-00106-00005	Cultivo:62	PASTOS PERMANENTES DE 5 O MAS AÑOS-
Recinto:18-043-001-00104-00003	Cultivo:62	PASTOS PERMANENTES DE 5 O MAS AÑOS-
Recinto:18-043-002-00089-00002	Cultivo:62	PASTOS PERMANENTES DE 5 O MAS AÑOS-
Recinto:18-043-002-00134-00002	Cultivo:62	PASTOS PERMANENTES DE 5 O MAS AÑOS-
Recinto:18-043-002-00137-00001	Cultivo:62	PASTOS PERMANENTES DE 5 O MAS AÑOS-
Recinto:18-043-002-00090-00002	Cultivo:62	PASTOS PERMANENTES DE 5 O MAS AÑOS-
Recinto:18-043-002-00102-00002	Cultivo:62	PASTOS PERMANENTES DE 5 O MAS AÑOS-
Recinto:18-043-001-00014-00001	Cultivo:62	PASTOS PERMANENTES DE 5 O MAS AÑOS-
Recinto:18-033-001-00016-00002	Cultivo:62	PASTOS PERMANENTES DE 5 O MAS AÑOS-
Recinto:18-033-001-00025-00002	Cultivo:62	PASTOS PERMANENTES DE 5 O MAS AÑOS-
Recinto:18-033-001-00011-00001	Cultivo:62	PASTOS PERMANENTES DE 5 O MAS AÑOS-
Recinto:18-033-001-00022-00001	Cultivo:62	PASTOS PERMANENTES DE 5 O MAS AÑOS-
Recinto:18-033-001-00006-00002	Cultivo:62	PASTOS PERMANENTES DE 5 O MAS AÑOS-
Recinto:18-043-002-00010-00001	Cultivo:62	PASTOS PERMANENTES DE 5 O MAS AÑOS-
Recinto:18-043-002-00006-00001	Cultivo:62	PASTOS PERMANENTES DE 5 O MAS AÑOS-
Recinto:18-043-002-00092-00001	Cultivo:62	PASTOS PERMANENTES DE 5 O MAS AÑOS-
Recinto:18-043-002-00124-00001	Cultivo:62	PASTOS PERMANENTES DE 5 O MAS AÑOS-
Recinto:18-043-002-00081-00002	Cultivo:62	PASTOS PERMANENTES DE 5 O MAS AÑOS-
Recinto:18-043-002-00081-00003	Cultivo:62	PASTOS PERMANENTES DE 5 O MAS AÑOS-

(1) Con incidencias que retienen pago o deniegan el expediente.

(2) Se calcula sobre superficie declarada admisible.

(3) Aplicación del artículo 16 bis del RD 147/2023.

(4) Expediente con algunos recintos de pastos permanentes ubicados en espacios protegidos donde la carga ganadera mínima será 0,1 UGM/ha.

Puede verificar la integridad de una copia de este documento mediante la lectura del código QR adjunto o mediante el acceso a la dirección https://ws050.juntadeandalucia.es/verificarFirma indicando el código de VERIFICACIÓN			
FIRMADO POR	JUAN JOSE SOLER GARCIA	20/02/2025	
	ROCIO GUIJARRO MILLAN		
VERIFICACIÓN	Pk2jmQ3ESFH4J84V5UNKP32UXX5TB9	PÁG. 278/1379	



Recinto:18-043-002-00081-00004	Cultivo:63	PASTOS DE MENOS DE 5 AÑOS-
Recinto:18-043-002-00080-00001	Cultivo:63	PASTOS DE MENOS DE 5 AÑOS-
Recinto:18-043-002-00105-00001	Cultivo:62	PASTOS PERMANENTES DE 5 O MAS AÑOS-
Recinto:18-033-001-00019-00002	Cultivo:62	PASTOS PERMANENTES DE 5 O MAS AÑOS-
Recinto:18-033-001-00021-00002	Cultivo:62	PASTOS PERMANENTES DE 5 O MAS AÑOS-
Recinto:18-033-001-00023-00001	Cultivo:62	PASTOS PERMANENTES DE 5 O MAS AÑOS-
Recinto:18-043-002-00074-00001	Cultivo:62	PASTOS PERMANENTES DE 5 O MAS AÑOS-
Recinto:18-043-002-00075-00002	Cultivo:62	PASTOS PERMANENTES DE 5 O MAS AÑOS-
Recinto:18-043-002-00077-00001	Cultivo:62	PASTOS PERMANENTES DE 5 O MAS AÑOS-
Recinto:18-033-001-00012-00002	Cultivo:62	PASTOS PERMANENTES DE 5 O MAS AÑOS-
Recinto:18-033-001-00017-00002	Cultivo:62	PASTOS PERMANENTES DE 5 O MAS AÑOS-
Recinto:18-033-001-00020-00001	Cultivo:62	PASTOS PERMANENTES DE 5 O MAS AÑOS-
Recinto:18-043-002-00005-00001	Cultivo:62	PASTOS PERMANENTES DE 5 O MAS AÑOS-
Recinto:18-043-002-00003-00001	Cultivo:62	PASTOS PERMANENTES DE 5 O MAS AÑOS-
Recinto:18-043-002-00004-00001	Cultivo:62	PASTOS PERMANENTES DE 5 O MAS AÑOS-
Recinto:18-033-001-00009-00001	Cultivo:62	PASTOS PERMANENTES DE 5 O MAS AÑOS-
Recinto:18-033-001-00010-00001	Cultivo:62	PASTOS PERMANENTES DE 5 O MAS AÑOS-
Recinto:18-033-001-00007-00001	Cultivo:62	PASTOS PERMANENTES DE 5 O MAS AÑOS-
Recinto:18-043-002-00091-00001	Cultivo:62	PASTOS PERMANENTES DE 5 O MAS AÑOS-
Recinto:18-043-002-00031-00001	Cultivo:62	PASTOS PERMANENTES DE 5 O MAS AÑOS-
Recinto:18-043-002-00030-00002	Cultivo:62	PASTOS PERMANENTES DE 5 O MAS AÑOS-
Recinto:18-043-002-00102-00003	Cultivo:62	PASTOS PERMANENTES DE 5 O MAS AÑOS-
Recinto:18-043-002-00092-00003	Cultivo:62	PASTOS PERMANENTES DE 5 O MAS AÑOS-
Recinto:18-043-002-00199-00001	Cultivo:62	PASTOS PERMANENTES DE 5 O MAS AÑOS-
Recinto:18-043-002-00154-00003	Cultivo:62	PASTOS PERMANENTES DE 5 O MAS AÑOS-
Recinto:18-043-001-00149-00002	Cultivo:62	PASTOS PERMANENTES DE 5 O MAS AÑOS-
Recinto:18-043-002-00154-00004	Cultivo:62	PASTOS PERMANENTES DE 5 O MAS AÑOS-
Recinto:18-043-001-00141-00001	Cultivo:62	PASTOS PERMANENTES DE 5 O MAS AÑOS-
Recinto:18-043-001-00142-00001	Cultivo:62	PASTOS PERMANENTES DE 5 O MAS AÑOS-
Recinto:18-043-002-00097-00003	Cultivo:62	PASTOS PERMANENTES DE 5 O MAS AÑOS-
Recinto:18-043-002-00063-00002	Cultivo:62	PASTOS PERMANENTES DE 5 O MAS AÑOS-
Recinto:18-043-002-00098-00002	Cultivo:62	PASTOS PERMANENTES DE 5 O MAS AÑOS-
Recinto:18-043-002-00123-00002	Cultivo:62	PASTOS PERMANENTES DE 5 O MAS AÑOS-
Recinto:18-043-002-00138-00001	Cultivo:62	PASTOS PERMANENTES DE 5 O MAS AÑOS-
Recinto:18-043-001-00111-00001	Cultivo:62	PASTOS PERMANENTES DE 5 O MAS AÑOS-
Recinto:18-043-001-00110-00001	Cultivo:62	PASTOS PERMANENTES DE 5 O MAS AÑOS-
Recinto:18-043-001-00102-00003	Cultivo:62	PASTOS PERMANENTES DE 5 O MAS AÑOS-
Recinto:18-043-002-00092-00002	Cultivo:62	PASTOS PERMANENTES DE 5 O MAS AÑOS-
Recinto:18-043-002-00080-00002	Cultivo:62	PASTOS PERMANENTES DE 5 O MAS AÑOS-
Recinto:18-043-001-00158-00001	Cultivo:62	PASTOS PERMANENTES DE 5 O MAS AÑOS-
Recinto:18-043-002-00029-00001	Cultivo:62	PASTOS PERMANENTES DE 5 O MAS AÑOS-
Recinto:18-043-002-00080-00003	Cultivo:62	PASTOS PERMANENTES DE 5 O MAS AÑOS-
Recinto:18-043-002-00063-00001	Cultivo:62	PASTOS PERMANENTES DE 5 O MAS AÑOS-
Recinto:18-043-002-00038-00003	Cultivo:62	PASTOS PERMANENTES DE 5 O MAS AÑOS-
Recinto:18-043-002-00079-00001	Cultivo:62	PASTOS PERMANENTES DE 5 O MAS AÑOS-
Recinto:18-043-002-00063-00003	Cultivo:62	PASTOS PERMANENTES DE 5 O MAS AÑOS-
Recinto:18-043-002-00094-00001	Cultivo:63	PASTOS DE MENOS DE 5 AÑOS-
Recinto:18-043-002-00095-00001	Cultivo:63	PASTOS DE MENOS DE 5 AÑOS-
Recinto:18-043-002-00115-00002	Cultivo:63	PASTOS DE MENOS DE 5 AÑOS-
Recinto:18-043-002-00007-00001	Cultivo:62	PASTOS PERMANENTES DE 5 O MAS AÑOS-
Recinto:18-043-002-00009-00002	Cultivo:62	PASTOS PERMANENTES DE 5 O MAS AÑOS-
Recinto:18-043-002-00130-00002	Cultivo:63	PASTOS DE MENOS DE 5 AÑOS-
Recinto:18-043-002-00125-00005	Cultivo:63	PASTOS DE MENOS DE 5 AÑOS-
Recinto:18-043-002-00125-00004	Cultivo:63	PASTOS DE MENOS DE 5 AÑOS-
Recinto:18-043-002-00120-00002	Cultivo:63	PASTOS DE MENOS DE 5 AÑOS-
Recinto:18-043-002-00150-00004	Cultivo:63	PASTOS DE MENOS DE 5 AÑOS-
Recinto:18-043-002-00137-00002	Cultivo:63	PASTOS DE MENOS DE 5 AÑOS-
Recinto:18-043-002-00134-00001	Cultivo:63	PASTOS DE MENOS DE 5 AÑOS-
Recinto:18-043-002-00098-00003	Cultivo:63	PASTOS DE MENOS DE 5 AÑOS-
Recinto:18-043-002-00077-00005	Cultivo:63	PASTOS DE MENOS DE 5 AÑOS-

(1) Con incidencias que retienen pago o deniegan el expediente.

(2) Se calcula sobre superficie declarada admisible.

(3) Aplicación del artículo 16 bis del RD 147/2023.

(4) Expediente con algunos recintos de pastos permanentes ubicados en espacios protegidos donde la carga ganadera mínima será 0,1 UGM/ha.

Puede verificar la integridad de una copia de este documento mediante la lectura del código QR adjunto o mediante el acceso a la dirección https://ws050.juntadeandalucia.es/verificarFirma indicando el código de VERIFICACIÓN			
FIRMADO POR	JUAN JOSE SOLER GARCIA	20/02/2025	
	ROCIO GUIJARRO MILLAN		
VERIFICACIÓN	Pk2jmQ3ESFH4J84V5UNKP32UXX5TB9	PÁG. 279/1379	



- Recinto:18-043-002-00077-00004 Cultivo:63 PASTOS DE MENOS DE 5 AÑOS-
- Recinto:18-043-002-00075-00003 Cultivo:63 PASTOS DE MENOS DE 5 AÑOS-
- Recinto:18-043-002-00039-00003 Cultivo:63 PASTOS DE MENOS DE 5 AÑOS-
- Recinto:18-043-002-00130-00001 Cultivo:62 PASTOS PERMANENTES DE 5 O MAS AÑOS-
- Recinto:18-043-002-00124-00005 Cultivo:62 PASTOS PERMANENTES DE 5 O MAS AÑOS-
- Recinto:18-043-002-00102-00004 Cultivo:63 PASTOS DE MENOS DE 5 AÑOS-
- Recinto:18-043-002-00200-00002 Cultivo:62 PASTOS PERMANENTES DE 5 O MAS AÑOS-
- Recinto:18-043-002-00194-00003 Cultivo:63 PASTOS DE MENOS DE 5 AÑOS-
- Recinto:18-043-002-00029-00002 Cultivo:63 PASTOS DE MENOS DE 5 AÑOS-
- Recinto:18-043-002-00102-00005 Cultivo:63 PASTOS DE MENOS DE 5 AÑOS-
- Recinto:18-043-002-00099-00001 Cultivo:62 PASTOS PERMANENTES DE 5 O MAS AÑOS-
- Recinto:18-043-002-00195-00002 Cultivo:62 PASTOS PERMANENTES DE 5 O MAS AÑOS-
- Recinto:18-043-002-00154-00002 Cultivo:63 PASTOS DE MENOS DE 5 AÑOS-
- Recinto:18-043-002-00197-00002 Cultivo:63 PASTOS DE MENOS DE 5 AÑOS-
- Recinto:18-043-002-00199-00002 Cultivo:63 PASTOS DE MENOS DE 5 AÑOS-
- Recinto:18-043-002-00008-00001 Cultivo:62 PASTOS PERMANENTES DE 5 O MAS AÑOS-
- Recinto:18-043-002-00097-00001 Cultivo:63 PASTOS DE MENOS DE 5 AÑOS-
- Recinto:18-043-002-00195-00001 Cultivo:63 PASTOS DE MENOS DE 5 AÑOS-
- Recinto:18-043-002-00106-00003 Cultivo:63 PASTOS DE MENOS DE 5 AÑOS-
- 86131 Recinto superficie forrajera con explotación ganadera según VAG que en REGA no tiene clasificación zootécnica permitida.
- Recinto:18-043-002-00150-00006 Cultivo:62000 PASTOS PERMANENTES DE 5 O MAS AÑOS-SIN VARIEDAD Secano Explotacion:ES180420000030
- Recinto:18-043-002-00029-00008 Cultivo:62000 PASTOS PERMANENTES DE 5 O MAS AÑOS-SIN VARIEDAD Secano Explotacion:ES180420000030
- Recinto:18-043-002-00540-00005 Cultivo:62000 PASTOS PERMANENTES DE 5 O MAS AÑOS-SIN VARIEDAD Secano Explotacion:ES180420000030
- Recinto:18-043-002-00540-00004 Cultivo:62000 PASTOS PERMANENTES DE 5 O MAS AÑOS-SIN VARIEDAD Secano Explotacion:ES180420000030
- Recinto:18-043-002-00540-00001 Cultivo:62000 PASTOS PERMANENTES DE 5 O MAS AÑOS-SIN VARIEDAD Secano Explotacion:ES180420000030
- Recinto:18-043-002-00150-00005 Cultivo:62000 PASTOS PERMANENTES DE 5 O MAS AÑOS-SIN VARIEDAD Secano Explotacion:ES180420000030
- Recinto:18-043-002-00102-00007 Cultivo:63000 PASTOS DE MENOS DE 5 AÑOS-SIN VARIEDAD Secano Explotacion:ES180420000030
- Recinto:18-043-002-00094-00005 Cultivo:62000 PASTOS PERMANENTES DE 5 O MAS AÑOS-SIN VARIEDAD Secano Explotacion:ES180420000030
- Recinto:18-043-002-00053-00007 Cultivo:62000 PASTOS PERMANENTES DE 5 O MAS AÑOS-SIN VARIEDAD Secano Explotacion:ES180420000030
- Recinto:18-043-002-00053-00006 Cultivo:62000 PASTOS PERMANENTES DE 5 O MAS AÑOS-SIN VARIEDAD Secano Explotacion:ES180420000030
- Recinto:18-043-002-00039-00004 Cultivo:62000 PASTOS PERMANENTES DE 5 O MAS AÑOS-SIN VARIEDAD Secano Explotacion:ES180420000030
- Recinto:18-043-002-00029-00007 Cultivo:62000 PASTOS PERMANENTES DE 5 O MAS AÑOS-SIN VARIEDAD Secano Explotacion:ES180420000030
- Recinto:18-043-002-00196-00001 Cultivo:62000 PASTOS PERMANENTES DE 5 O MAS AÑOS-SIN VARIEDAD Secano Explotacion:ES180420000030
- Recinto:18-043-002-00198-00001 Cultivo:62000 PASTOS PERMANENTES DE 5 O MAS AÑOS-SIN VARIEDAD Regadío Explotacion:ES180420000030
- Recinto:18-043-002-00053-00004 Cultivo:63000 PASTOS DE MENOS DE 5 AÑOS-SIN VARIEDAD Regadío Explotacion:ES180420000030
- Recinto:18-043-002-00053-00005 Cultivo:63000 PASTOS DE MENOS DE 5 AÑOS-SIN VARIEDAD Regadío Explotacion:ES180420000030
- Recinto:18-043-002-00051-00003 Cultivo:63000 PASTOS DE MENOS DE 5 AÑOS-SIN VARIEDAD Regadío Explotacion:ES180420000030
- Recinto:18-043-002-00049-00002 Cultivo:63000 PASTOS DE MENOS DE 5 AÑOS-SIN VARIEDAD Regadío Explotacion:ES180420000030
- Recinto:18-043-002-00043-00006 Cultivo:63000 PASTOS DE MENOS DE 5 AÑOS-SIN VARIEDAD Regadío Explotacion:ES180420000030
- Recinto:18-043-002-00043-00007 Cultivo:62000 PASTOS PERMANENTES DE 5 O MAS AÑOS-SIN VARIEDAD Secano Explotacion:ES180420000030
- Recinto:18-043-002-00122-00003 Cultivo:62000 PASTOS PERMANENTES DE 5 O MAS AÑOS-SIN VARIEDAD Secano Explotacion:ES180420000030
- Recinto:18-043-002-00286-00001 Cultivo:62000 PASTOS PERMANENTES DE 5 O MAS AÑOS-SIN VARIEDAD Secano Explotacion:ES180420000030
- Recinto:18-033-001-00004-00001 Cultivo:62000 PASTOS PERMANENTES DE 5 O MAS AÑOS-SIN VARIEDAD Secano Explotacion:ES180420000030

(1) Con incidencias que retienen pago o deniegan el expediente.

(2) Se calcula sobre superficie declarada admisible.

(3) Aplicación del artículo 16 bis del RD 147/2023.

(4) Expediente con algunos recintos de pastos permanentes ubicados en espacios protegidos donde la carga ganadera mínima será 0,1 UGM/ha.

Puede verificar la integridad de una copia de este documento mediante la lectura del código QR adjunto o mediante el acceso a la dirección <https://ws050.juntadeandalucia.es/verificarFirma> indicando el código de VERIFICACIÓN

FIRMADO POR	JUAN JOSE SOLER GARCIA	20/02/2025	
	ROCIO GUIJARRO MILLAN		
VERIFICACIÓN	Pk2jmQ3ESFH4J84V5UNKP32UXX5TB9	PÁG. 280/1379	



Recinto:18-043-001-00153-00001	Cultivo:62000	PASTOS PERMANENTES DE 5 O MAS AÑOS-SIN VARIEDAD	Secano
Explotacion:ES180420000030			
Recinto:18-043-001-00097-00001	Cultivo:62000	PASTOS PERMANENTES DE 5 O MAS AÑOS-SIN VARIEDAD	Secano
Explotacion:ES180420000030			
Recinto:18-043-001-00139-00001	Cultivo:62000	PASTOS PERMANENTES DE 5 O MAS AÑOS-SIN VARIEDAD	Secano
Explotacion:ES180420000030			
Recinto:18-043-002-00030-00003	Cultivo:63000	PASTOS DE MENOS DE 5 AÑOS-SIN VARIEDAD	Regadío Explotacion:ES180420000030
Recinto:18-043-001-00131-00001	Cultivo:62000	PASTOS PERMANENTES DE 5 O MAS AÑOS-SIN VARIEDAD	Secano
Explotacion:ES180420000030			
Recinto:18-043-001-00132-00001	Cultivo:62000	PASTOS PERMANENTES DE 5 O MAS AÑOS-SIN VARIEDAD	Secano
Explotacion:ES180420000030			
Recinto:18-043-001-00136-00001	Cultivo:62000	PASTOS PERMANENTES DE 5 O MAS AÑOS-SIN VARIEDAD	Secano
Explotacion:ES180420000030			
Recinto:18-043-001-00135-00001	Cultivo:62000	PASTOS PERMANENTES DE 5 O MAS AÑOS-SIN VARIEDAD	Secano
Explotacion:ES180420000030			
Recinto:18-043-002-00038-00001	Cultivo:63000	PASTOS DE MENOS DE 5 AÑOS-SIN VARIEDAD	Regadío Explotacion:ES180420000030
Recinto:18-043-001-00101-00001	Cultivo:62000	PASTOS PERMANENTES DE 5 O MAS AÑOS-SIN VARIEDAD	Secano
Explotacion:ES180420000030			
Recinto:18-043-001-00104-00002	Cultivo:62000	PASTOS PERMANENTES DE 5 O MAS AÑOS-SIN VARIEDAD	Secano
Explotacion:ES180420000030			
Recinto:18-043-001-00117-00001	Cultivo:62000	PASTOS PERMANENTES DE 5 O MAS AÑOS-SIN VARIEDAD	Secano
Explotacion:ES180420000030			
Recinto:18-043-002-00106-00001	Cultivo:62000	PASTOS PERMANENTES DE 5 O MAS AÑOS-SIN VARIEDAD	Secano
Explotacion:ES180420000030			
Recinto:18-043-002-00106-00002	Cultivo:62000	PASTOS PERMANENTES DE 5 O MAS AÑOS-SIN VARIEDAD	Secano
Explotacion:ES180420000030			
Recinto:18-043-002-00106-00004	Cultivo:62000	PASTOS PERMANENTES DE 5 O MAS AÑOS-SIN VARIEDAD	Secano
Explotacion:ES180420000030			
Recinto:18-043-002-00115-00001	Cultivo:62000	PASTOS PERMANENTES DE 5 O MAS AÑOS-SIN VARIEDAD	Secano
Explotacion:ES180420000030			
Recinto:18-043-002-00125-00002	Cultivo:62000	PASTOS PERMANENTES DE 5 O MAS AÑOS-SIN VARIEDAD	Secano
Explotacion:ES180420000030			
Recinto:18-043-002-00120-00001	Cultivo:62000	PASTOS PERMANENTES DE 5 O MAS AÑOS-SIN VARIEDAD	Secano
Explotacion:ES180420000030			
Recinto:18-043-002-00125-00003	Cultivo:62000	PASTOS PERMANENTES DE 5 O MAS AÑOS-SIN VARIEDAD	Secano
Explotacion:ES180420000030			
Recinto:18-043-002-00106-00005	Cultivo:62000	PASTOS PERMANENTES DE 5 O MAS AÑOS-SIN VARIEDAD	Secano
Explotacion:ES180420000030			
Recinto:18-043-001-00104-00003	Cultivo:62000	PASTOS PERMANENTES DE 5 O MAS AÑOS-SIN VARIEDAD	Secano
Explotacion:ES180420000030			
Recinto:18-043-002-00089-00002	Cultivo:62000	PASTOS PERMANENTES DE 5 O MAS AÑOS-SIN VARIEDAD	Secano
Explotacion:ES180420000030			
Recinto:18-043-002-00134-00002	Cultivo:62000	PASTOS PERMANENTES DE 5 O MAS AÑOS-SIN VARIEDAD	Secano
Explotacion:ES180420000030			
Recinto:18-043-002-00137-00001	Cultivo:62000	PASTOS PERMANENTES DE 5 O MAS AÑOS-SIN VARIEDAD	Secano
Explotacion:ES180420000030			
Recinto:18-043-002-00090-00002	Cultivo:62000	PASTOS PERMANENTES DE 5 O MAS AÑOS-SIN VARIEDAD	Secano
Explotacion:ES180420000030			
Recinto:18-043-002-00102-00002	Cultivo:62000	PASTOS PERMANENTES DE 5 O MAS AÑOS-SIN VARIEDAD	Secano
Explotacion:ES180420000030			
Recinto:18-043-002-00089-00001	Cultivo:62000	PASTOS PERMANENTES DE 5 O MAS AÑOS-SIN VARIEDAD	Secano
Explotacion:ES180420000030			
Recinto:18-043-002-00088-00001	Cultivo:62000	PASTOS PERMANENTES DE 5 O MAS AÑOS-SIN VARIEDAD	Secano
Explotacion:ES180420000030			
Recinto:18-043-001-00014-00001	Cultivo:62000	PASTOS PERMANENTES DE 5 O MAS AÑOS-SIN VARIEDAD	Secano
Explotacion:ES180420000030			
Recinto:18-033-001-00016-00002	Cultivo:62000	PASTOS PERMANENTES DE 5 O MAS AÑOS-SIN VARIEDAD	Secano
Explotacion:ES180420000030			
Recinto:18-043-002-00090-00001	Cultivo:62000	PASTOS PERMANENTES DE 5 O MAS AÑOS-SIN VARIEDAD	Secano
Explotacion:ES180420000030			
Recinto:18-033-001-00025-00002	Cultivo:62000	PASTOS PERMANENTES DE 5 O MAS AÑOS-SIN VARIEDAD	Secano
Explotacion:ES180420000030			
Recinto:18-033-001-00011-00001	Cultivo:62000	PASTOS PERMANENTES DE 5 O MAS AÑOS-SIN VARIEDAD	Secano
Explotacion:ES180420000030			
Recinto:18-033-001-00022-00001	Cultivo:62000	PASTOS PERMANENTES DE 5 O MAS AÑOS-SIN VARIEDAD	Secano
Explotacion:ES180420000030			
Recinto:18-033-001-00006-00002	Cultivo:62000	PASTOS PERMANENTES DE 5 O MAS AÑOS-SIN VARIEDAD	Secano
Explotacion:ES180420000030			

(1) Con incidencias que retienen pago o deniegan el expediente.

(2) Se calcula sobre superficie declarada admisible.

(3) Aplicación del artículo 16 bis del RD 147/2023.

(4) Expediente con algunos recintos de pastos permanentes ubicados en espacios protegidos donde la carga ganadera mínima será 0,1 UGM/ha.

Puede verificar la integridad de una copia de este documento mediante la lectura del código QR adjunto o mediante el acceso a la dirección <https://ws050.juntadeandalucia.es/verificarFirma> indicando el código de VERIFICACIÓN

FIRMADO POR	JUAN JOSE SOLER GARCIA	20/02/2025	
	ROCIO GUIJARRO MILLAN		
VERIFICACIÓN	Pk2jmQ3ESFH4J84V5UNKP32UXX5TB9	PÁG. 281/1379	



Recinto:18-043-002-00010-00001	Cultivo:62000	PASTOS PERMANENTES DE 5 O MAS AÑOS-SIN VARIEDAD	Secano
Explotacion:ES180420000030			
Recinto:18-043-002-00299-00001	Cultivo:62000	PASTOS PERMANENTES DE 5 O MAS AÑOS-SIN VARIEDAD	Secano
Explotacion:ES180420000030			
Recinto:18-043-002-00006-00001	Cultivo:62000	PASTOS PERMANENTES DE 5 O MAS AÑOS-SIN VARIEDAD	Secano
Explotacion:ES180420000030			
Recinto:18-043-002-00092-00001	Cultivo:62000	PASTOS PERMANENTES DE 5 O MAS AÑOS-SIN VARIEDAD	Secano
Explotacion:ES180420000030			
Recinto:18-043-002-00124-00001	Cultivo:62000	PASTOS PERMANENTES DE 5 O MAS AÑOS-SIN VARIEDAD	Secano
Explotacion:ES180420000030			
Recinto:18-043-002-00081-00002	Cultivo:62000	PASTOS PERMANENTES DE 5 O MAS AÑOS-SIN VARIEDAD	Secano
Explotacion:ES180420000030			
Recinto:18-043-002-00081-00003	Cultivo:62000	PASTOS PERMANENTES DE 5 O MAS AÑOS-SIN VARIEDAD	Secano
Explotacion:ES180420000030			
Recinto:18-043-002-00081-00004	Cultivo:63000	PASTOS DE MENOS DE 5 AÑOS-SIN VARIEDAD	Regadío Explotacion:ES180420000030
Explotacion:ES180420000030			
Recinto:18-043-002-00080-00001	Cultivo:63000	PASTOS DE MENOS DE 5 AÑOS-SIN VARIEDAD	Regadío Explotacion:ES180420000030
Explotacion:ES180420000030			
Recinto:18-043-002-00105-00001	Cultivo:62000	PASTOS PERMANENTES DE 5 O MAS AÑOS-SIN VARIEDAD	Secano
Explotacion:ES180420000030			
Recinto:18-033-001-00019-00002	Cultivo:62000	PASTOS PERMANENTES DE 5 O MAS AÑOS-SIN VARIEDAD	Secano
Explotacion:ES180420000030			
Recinto:18-033-001-00021-00002	Cultivo:62000	PASTOS PERMANENTES DE 5 O MAS AÑOS-SIN VARIEDAD	Secano
Explotacion:ES180420000030			
Recinto:18-033-001-00023-00001	Cultivo:62000	PASTOS PERMANENTES DE 5 O MAS AÑOS-SIN VARIEDAD	Secano
Explotacion:ES180420000030			
Recinto:18-043-002-00074-00001	Cultivo:62000	PASTOS PERMANENTES DE 5 O MAS AÑOS-SIN VARIEDAD	Secano
Explotacion:ES180420000030			
Recinto:18-043-002-00075-00002	Cultivo:62000	PASTOS PERMANENTES DE 5 O MAS AÑOS-SIN VARIEDAD	Secano
Explotacion:ES180420000030			
Recinto:18-043-002-00077-00001	Cultivo:62000	PASTOS PERMANENTES DE 5 O MAS AÑOS-SIN VARIEDAD	Secano
Explotacion:ES180420000030			
Recinto:18-033-001-00012-00002	Cultivo:62000	PASTOS PERMANENTES DE 5 O MAS AÑOS-SIN VARIEDAD	Secano
Explotacion:ES180420000030			
Recinto:18-033-001-00017-00002	Cultivo:62000	PASTOS PERMANENTES DE 5 O MAS AÑOS-SIN VARIEDAD	Secano
Explotacion:ES180420000030			
Recinto:18-033-001-00020-00001	Cultivo:62000	PASTOS PERMANENTES DE 5 O MAS AÑOS-SIN VARIEDAD	Secano
Explotacion:ES180420000030			
Recinto:18-043-002-00005-00001	Cultivo:62000	PASTOS PERMANENTES DE 5 O MAS AÑOS-SIN VARIEDAD	Secano
Explotacion:ES180420000030			
Recinto:18-043-002-00003-00001	Cultivo:62000	PASTOS PERMANENTES DE 5 O MAS AÑOS-SIN VARIEDAD	Secano
Explotacion:ES180420000030			
Recinto:18-043-002-00004-00001	Cultivo:62000	PASTOS PERMANENTES DE 5 O MAS AÑOS-SIN VARIEDAD	Secano
Explotacion:ES180420000030			
Recinto:18-033-001-00009-00001	Cultivo:62000	PASTOS PERMANENTES DE 5 O MAS AÑOS-SIN VARIEDAD	Secano
Explotacion:ES180420000030			
Recinto:18-033-001-00010-00001	Cultivo:62000	PASTOS PERMANENTES DE 5 O MAS AÑOS-SIN VARIEDAD	Secano
Explotacion:ES180420000030			
Recinto:18-033-001-00007-00001	Cultivo:62000	PASTOS PERMANENTES DE 5 O MAS AÑOS-SIN VARIEDAD	Secano
Explotacion:ES180420000030			
Recinto:18-043-002-00091-00001	Cultivo:62000	PASTOS PERMANENTES DE 5 O MAS AÑOS-SIN VARIEDAD	Secano
Explotacion:ES180420000030			
Recinto:18-043-002-00031-00001	Cultivo:62000	PASTOS PERMANENTES DE 5 O MAS AÑOS-SIN VARIEDAD	Secano
Explotacion:ES180420000030			
Recinto:18-043-002-00030-00002	Cultivo:62000	PASTOS PERMANENTES DE 5 O MAS AÑOS-SIN VARIEDAD	Secano
Explotacion:ES180420000030			
Recinto:18-043-002-00102-00003	Cultivo:62000	PASTOS PERMANENTES DE 5 O MAS AÑOS-SIN VARIEDAD	Secano
Explotacion:ES180420000030			
Recinto:18-043-002-00150-00003	Cultivo:62000	PASTOS PERMANENTES DE 5 O MAS AÑOS-SIN VARIEDAD	Secano
Explotacion:ES180420000030			
Recinto:18-043-002-00092-00003	Cultivo:62000	PASTOS PERMANENTES DE 5 O MAS AÑOS-SIN VARIEDAD	Secano
Explotacion:ES180420000030			
Recinto:18-043-002-00199-00001	Cultivo:62000	PASTOS PERMANENTES DE 5 O MAS AÑOS-SIN VARIEDAD	Secano
Explotacion:ES180420000030			
Recinto:18-043-002-00154-00003	Cultivo:62000	PASTOS PERMANENTES DE 5 O MAS AÑOS-SIN VARIEDAD	Secano
Explotacion:ES180420000030			
Recinto:18-043-001-00149-00002	Cultivo:62000	PASTOS PERMANENTES DE 5 O MAS AÑOS-SIN VARIEDAD	Secano
Explotacion:ES180420000030			
Recinto:18-043-002-00154-00004	Cultivo:62000	PASTOS PERMANENTES DE 5 O MAS AÑOS-SIN VARIEDAD	Secano
Explotacion:ES180420000030			

(1) Con incidencias que retienen pago o deniegan el expediente.

(2) Se calcula sobre superficie declarada admisible.

(3) Aplicación del artículo 16 bis del RD 147/2023.

(4) Expediente con algunos recintos de pastos permanentes ubicados en espacios protegidos donde la carga ganadera mínima será 0,1 UGM/ha.

Puede verificar la integridad de una copia de este documento mediante la lectura del código QR adjunto o mediante el acceso a la dirección https://ws050.juntadeandalucia.es/verificarFirma indicando el código de VERIFICACIÓN			
FIRMADO POR	JUAN JOSE SOLER GARCIA ROCIO GUIJARRO MILLAN	20/02/2025	
VERIFICACIÓN	Pk2jmQ3ESFH4J84V5UNKP32UXX5TB9	PÁG. 282/1379	



Recinto:18-043-001-00141-00001	Cultivo:62000	PASTOS PERMANENTES DE 5 O MAS AÑOS-SIN VARIEDAD	Secano
Explotacion:ES180420000030			
Recinto:18-043-001-00142-00001	Cultivo:62000	PASTOS PERMANENTES DE 5 O MAS AÑOS-SIN VARIEDAD	Secano
Explotacion:ES180420000030			
Recinto:18-043-002-00094-00004	Cultivo:62000	PASTOS PERMANENTES DE 5 O MAS AÑOS-SIN VARIEDAD	Secano
Explotacion:ES180420000030			
Recinto:18-043-002-00097-00003	Cultivo:62000	PASTOS PERMANENTES DE 5 O MAS AÑOS-SIN VARIEDAD	Secano
Explotacion:ES180420000030			
Recinto:18-043-002-00063-00002	Cultivo:62000	PASTOS PERMANENTES DE 5 O MAS AÑOS-SIN VARIEDAD	Secano
Explotacion:ES180420000030			
Recinto:18-043-002-00098-00002	Cultivo:62000	PASTOS PERMANENTES DE 5 O MAS AÑOS-SIN VARIEDAD	Secano
Explotacion:ES180420000030			
Recinto:18-043-002-00123-00002	Cultivo:62000	PASTOS PERMANENTES DE 5 O MAS AÑOS-SIN VARIEDAD	Secano
Explotacion:ES180420000030			
Recinto:18-043-002-00138-00001	Cultivo:62000	PASTOS PERMANENTES DE 5 O MAS AÑOS-SIN VARIEDAD	Secano
Explotacion:ES180420000030			
Recinto:18-043-001-00111-00001	Cultivo:62000	PASTOS PERMANENTES DE 5 O MAS AÑOS-SIN VARIEDAD	Secano
Explotacion:ES180420000030			
Recinto:18-043-001-00110-00001	Cultivo:62000	PASTOS PERMANENTES DE 5 O MAS AÑOS-SIN VARIEDAD	Secano
Explotacion:ES180420000030			
Recinto:18-043-001-00102-00003	Cultivo:62000	PASTOS PERMANENTES DE 5 O MAS AÑOS-SIN VARIEDAD	Secano
Explotacion:ES180420000030			
Recinto:18-043-002-00092-00002	Cultivo:62000	PASTOS PERMANENTES DE 5 O MAS AÑOS-SIN VARIEDAD	Secano
Explotacion:ES180420000030			
Recinto:18-043-002-00080-00002	Cultivo:62000	PASTOS PERMANENTES DE 5 O MAS AÑOS-SIN VARIEDAD	Secano
Explotacion:ES180420000030			
Recinto:18-043-001-00158-00001	Cultivo:62000	PASTOS PERMANENTES DE 5 O MAS AÑOS-SIN VARIEDAD	Secano
Explotacion:ES180420000030			
Recinto:18-043-002-00029-00001	Cultivo:62000	PASTOS PERMANENTES DE 5 O MAS AÑOS-SIN VARIEDAD	Secano
Explotacion:ES180420000030			
Recinto:18-043-002-00080-00003	Cultivo:62000	PASTOS PERMANENTES DE 5 O MAS AÑOS-SIN VARIEDAD	Secano
Explotacion:ES180420000030			
Recinto:18-043-002-00063-00001	Cultivo:62000	PASTOS PERMANENTES DE 5 O MAS AÑOS-SIN VARIEDAD	Secano
Explotacion:ES180420000030			
Recinto:18-043-002-00038-00003	Cultivo:62000	PASTOS PERMANENTES DE 5 O MAS AÑOS-SIN VARIEDAD	Secano
Explotacion:ES180420000030			
Recinto:18-043-002-00079-00001	Cultivo:62000	PASTOS PERMANENTES DE 5 O MAS AÑOS-SIN VARIEDAD	Secano
Explotacion:ES180420000030			
Recinto:18-043-002-00063-00003	Cultivo:62000	PASTOS PERMANENTES DE 5 O MAS AÑOS-SIN VARIEDAD	Secano
Explotacion:ES180420000030			
Recinto:18-043-002-00094-00001	Cultivo:63000	PASTOS DE MENOS DE 5 AÑOS-SIN VARIEDAD	Regadío Explotacion:ES180420000030
Recinto:18-043-002-00095-00001	Cultivo:63000	PASTOS DE MENOS DE 5 AÑOS-SIN VARIEDAD	Regadío Explotacion:ES180420000030
Recinto:18-043-002-00115-00002	Cultivo:63000	PASTOS DE MENOS DE 5 AÑOS-SIN VARIEDAD	Regadío Explotacion:ES180420000030
Recinto:18-043-002-00007-00001	Cultivo:62000	PASTOS PERMANENTES DE 5 O MAS AÑOS-SIN VARIEDAD	Secano
Explotacion:ES180420000030			
Recinto:18-043-002-00009-00002	Cultivo:62000	PASTOS PERMANENTES DE 5 O MAS AÑOS-SIN VARIEDAD	Secano
Explotacion:ES180420000030			
Recinto:18-043-002-00130-00002	Cultivo:63000	PASTOS DE MENOS DE 5 AÑOS-SIN VARIEDAD	Regadío Explotacion:ES180420000030
Recinto:18-043-002-00125-00005	Cultivo:63000	PASTOS DE MENOS DE 5 AÑOS-SIN VARIEDAD	Regadío Explotacion:ES180420000030
Recinto:18-043-002-00125-00004	Cultivo:63000	PASTOS DE MENOS DE 5 AÑOS-SIN VARIEDAD	Regadío Explotacion:ES180420000030
Recinto:18-043-002-00120-00002	Cultivo:63000	PASTOS DE MENOS DE 5 AÑOS-SIN VARIEDAD	Regadío Explotacion:ES180420000030
Recinto:18-043-002-00150-00004	Cultivo:63000	PASTOS DE MENOS DE 5 AÑOS-SIN VARIEDAD	Regadío Explotacion:ES180420000030
Recinto:18-043-002-00137-00002	Cultivo:63000	PASTOS DE MENOS DE 5 AÑOS-SIN VARIEDAD	Regadío Explotacion:ES180420000030
Recinto:18-043-002-00134-00001	Cultivo:63000	PASTOS DE MENOS DE 5 AÑOS-SIN VARIEDAD	Regadío Explotacion:ES180420000030
Recinto:18-043-002-00098-00003	Cultivo:63000	PASTOS DE MENOS DE 5 AÑOS-SIN VARIEDAD	Regadío Explotacion:ES180420000030
Recinto:18-043-002-00077-00005	Cultivo:63000	PASTOS DE MENOS DE 5 AÑOS-SIN VARIEDAD	Regadío Explotacion:ES180420000030
Recinto:18-043-002-00077-00004	Cultivo:63000	PASTOS DE MENOS DE 5 AÑOS-SIN VARIEDAD	Regadío Explotacion:ES180420000030

(1) Con incidencias que retienen pago o deniegan el expediente.

(2) Se calcula sobre superficie declarada admisible.

(3) Aplicación del artículo 16 bis del RD 147/2023.

(4) Expediente con algunos recintos de pastos permanentes ubicados en espacios protegidos donde la carga ganadera mínima será 0,1 UGM/ha.

Puede verificar la integridad de una copia de este documento mediante la lectura del código QR adjunto o mediante el acceso a la dirección <https://ws050.juntadeandalucia.es/verificarFirma> indicando el código de VERIFICACIÓN

FIRMADO POR	JUAN JOSE SOLER GARCIA	20/02/2025	
	ROCIO GUIJARRO MILLAN		
VERIFICACIÓN	Pk2jmQ3ESFH4J84V5UNKP32UXX5TB9	PÁG. 283/1379	



	Recinto:18-043-002-00075-00003 Cultivo:63000 PASTOS DE MENOS DE 5 AÑOS-SIN VARIEDAD Regadío Explotacion: ES180420000030
	Recinto:18-043-002-00039-00003 Cultivo:63000 PASTOS DE MENOS DE 5 AÑOS-SIN VARIEDAD Regadío Explotacion: ES180420000030
	Recinto:18-043-002-00130-00001 Cultivo:62000 PASTOS PERMANENTES DE 5 O MAS AÑOS-SIN VARIEDAD Secano Explotacion:ES180420000030
	Recinto:18-043-002-00124-00005 Cultivo:62000 PASTOS PERMANENTES DE 5 O MAS AÑOS-SIN VARIEDAD Secano Explotacion:ES180420000030
	Recinto:18-043-002-00102-00004 Cultivo:63000 PASTOS DE MENOS DE 5 AÑOS-SIN VARIEDAD Regadío Explotacion: ES180420000030
	Recinto:18-043-002-00200-00002 Cultivo:62000 PASTOS PERMANENTES DE 5 O MAS AÑOS-SIN VARIEDAD Secano Explotacion:ES180420000030
	Recinto:18-043-002-00194-00003 Cultivo:63000 PASTOS DE MENOS DE 5 AÑOS-SIN VARIEDAD Regadío Explotacion: ES180420000030
	Recinto:18-043-002-00029-00002 Cultivo:63000 PASTOS DE MENOS DE 5 AÑOS-SIN VARIEDAD Regadío Explotacion: ES180420000030
	Recinto:18-043-002-00102-00005 Cultivo:63000 PASTOS DE MENOS DE 5 AÑOS-SIN VARIEDAD Regadío Explotacion: ES180420000030
	Recinto:18-043-002-00154-00001 Cultivo:62000 PASTOS PERMANENTES DE 5 O MAS AÑOS-SIN VARIEDAD Secano Explotacion:ES180420000030
	Recinto:18-043-002-00099-00001 Cultivo:62000 PASTOS PERMANENTES DE 5 O MAS AÑOS-SIN VARIEDAD Secano Explotacion:ES180420000030
	Recinto:18-043-002-00194-00001 Cultivo:62000 PASTOS PERMANENTES DE 5 O MAS AÑOS-SIN VARIEDAD Secano Explotacion:ES180420000030
	Recinto:18-043-002-00195-00002 Cultivo:62000 PASTOS PERMANENTES DE 5 O MAS AÑOS-SIN VARIEDAD Regadío Explotacion:ES180420000030
	Recinto:18-043-002-00154-00002 Cultivo:63000 PASTOS DE MENOS DE 5 AÑOS-SIN VARIEDAD Regadío Explotacion: ES180420000030
	Recinto:18-043-002-00197-00002 Cultivo:63000 PASTOS DE MENOS DE 5 AÑOS-SIN VARIEDAD Regadío Explotacion: ES180420000030
	Recinto:18-043-002-00199-00002 Cultivo:63000 PASTOS DE MENOS DE 5 AÑOS-SIN VARIEDAD Regadío Explotacion: ES180420000030
	Recinto:18-043-002-00008-00001 Cultivo:62000 PASTOS PERMANENTES DE 5 O MAS AÑOS-SIN VARIEDAD Secano Explotacion:ES180420000030
	Recinto:18-043-002-00097-00001 Cultivo:63000 PASTOS DE MENOS DE 5 AÑOS-SIN VARIEDAD Regadío Explotacion: ES180420000030
	Recinto:18-043-002-00195-00001 Cultivo:63000 PASTOS DE MENOS DE 5 AÑOS-SIN VARIEDAD Regadío Explotacion: ES180420000030
	Recinto:18-043-002-00106-00003 Cultivo:63000 PASTOS DE MENOS DE 5 AÑOS-SIN VARIEDAD Regadío Explotacion: ES180420000030
86135	Recinto superficie forrajera con explotación ganadera según VAG que en ninguna explotación REGA no tiene clasificación zootécnica permitida.
	Recinto:18-043-002-00150-00005 Cultivo:62000 PASTOS PERMANENTES DE 5 O MAS AÑOS-SIN VARIEDAD Secano
	Recinto:18-043-002-00196-00001 Cultivo:62000 PASTOS PERMANENTES DE 5 O MAS AÑOS-SIN VARIEDAD Secano
	Recinto:18-043-002-00198-00001 Cultivo:62000 PASTOS PERMANENTES DE 5 O MAS AÑOS-SIN VARIEDAD Regadío
	Recinto:18-043-002-00286-00001 Cultivo:62000 PASTOS PERMANENTES DE 5 O MAS AÑOS-SIN VARIEDAD Secano
	Recinto:18-043-002-00125-00002 Cultivo:62000 PASTOS PERMANENTES DE 5 O MAS AÑOS-SIN VARIEDAD Secano
	Recinto:18-043-002-00089-00001 Cultivo:62000 PASTOS PERMANENTES DE 5 O MAS AÑOS-SIN VARIEDAD Secano
	Recinto:18-043-002-00088-00001 Cultivo:62000 PASTOS PERMANENTES DE 5 O MAS AÑOS-SIN VARIEDAD Secano
	Recinto:18-043-002-00090-00001 Cultivo:62000 PASTOS PERMANENTES DE 5 O MAS AÑOS-SIN VARIEDAD Secano
	Recinto:18-043-002-00299-00001 Cultivo:62000 PASTOS PERMANENTES DE 5 O MAS AÑOS-SIN VARIEDAD Secano
	Recinto:18-043-002-00150-00003 Cultivo:62000 PASTOS PERMANENTES DE 5 O MAS AÑOS-SIN VARIEDAD Secano
	Recinto:18-043-002-00094-00004 Cultivo:62000 PASTOS PERMANENTES DE 5 O MAS AÑOS-SIN VARIEDAD Secano
	Recinto:18-043-002-00154-00001 Cultivo:62000 PASTOS PERMANENTES DE 5 O MAS AÑOS-SIN VARIEDAD Secano
	Recinto:18-043-002-00194-00001 Cultivo:62000 PASTOS PERMANENTES DE 5 O MAS AÑOS-SIN VARIEDAD Secano

(1) Con incidencias que retienen pago o deniegan el expediente.

(2) Se calcula sobre superficie declarada admisible.

(3) Aplicación del artículo 16 bis del RD 147/2023.

(4) Expediente con algunos recintos de pastos permanentes ubicados en espacios protegidos donde la carga ganadera mínima será 0,1 UGM/ha.

Puede verificar la integridad de una copia de este documento mediante la lectura del código QR adjunto o mediante el acceso a la dirección <https://ws050.juntadeandalucia.es/verificarFirma> indicando el código de VERIFICACIÓN

FIRMADO POR	JUAN JOSE SOLER GARCIA	20/02/2025	
	ROCIO GUIJARRO MILLAN		
VERIFICACIÓN	Pk2jmQ3ESFH4J84V5UNKP32UXX5TB9	PÁG. 284/1379	



APELLIDOS Y NOMBRE / RAZÓN SOCIAL

ESTEVEZ VILLALBA AGUSTIN

NIF

****5565*

EXPEDIENTE

1163289

RESOLUCIÓN

CONCESIÓN DE LA AYUDA

DATOS DE MANTENIMIENTO UNIDADES

GRUPO DE PAGO	Sup. Dec. Admisible	Sup. Propuesta	Sobredecl.	% Sobredecl.
ZONAS DE LIMITACIONES ESPECIFICAS	75,89	75,89	0,00	0,00

APLICACIÓN DE REDUCCIONES Y PENALIZACIONES (%)

Criterios de subvencionabilidad (1)	Presentación tardía	Omisión declaración	Condicionalidad
0,00	0,00	0,00	0,00

IMPORTE (Euros)

Calculado(2)	Reducción	Penalización	Reducción Penalización (3)	Penalización adicional	Propuesto	FEADER	MAPA	CAPADR
2.816,00 €	0,00 €	0,00 €	0,00 €	0,00 €	2.816,00 €	2.393,60 €	276,25 €	146,15 €
Importe Unitario:	128,00 €	Nuevo Importe Unitario:	37,11 €					

RECINTOS PROPUESTOS

REF.	REFERENCIA SIGPAC	CULTIVO	S/R	USO SIGPAC	Sup. Dec. admisible	Sup. Campo	Sup. Determ.	Sup. Propuesta
6937456	18-110-900-99000-9900	PASTOS PERMANENTES DE 5 O MAS AÑOS	S		74,98		74,98	74,98
170000006827871	18-110-002-00001-0001	AVENA	R		0,91		0,91	0,91

Datos considerados para el Cálculo de la Carga Ganadera del expediente

Superficie determinada para Cálculo Carga Ganadera: 74,98 ha
Carga Ganadera del Expediente: 0,37 ugm/ha (4)

Explotación	Especie	Ugm Calculada para CG
ES18108000007	BOVINA	15,66
ES181080023000	BOVINA	11,99

Recintos Determinados para el Cálculo de Garga Ganadera

REE.	REFERENCIA SIGPAC	CULTIVO	DESCRIPCIÓN CULTIVO	S/R	SUP. PROPUESTA (ha)
6937456	18-110-900-99000-99001	62000	PASTOS PERMANENTES DE 5 O MAS AÑOS-SIN VARIEDAD	S	74,98

Incidencias de carga ganadera

INCIDENCIA DESCRIPCIÓN

86128 Recinto de Forrajeras que no ha contabilizado para Carga Ganadera por no tener una explotación válida para el cálculo de la Carga Ganadera
Recinto:18-110-900-99000-99001 Cultivo:62 PASTOS PERMANENTES DE 5 O MAS AÑOS-

(1) Con incidencias que retienen pago o deniegan el expediente.

(2) Se calcula sobre superficie declarada admisible.

(3) Aplicación del artículo 16 bis del RD 147/2023.

(4) Expediente con algunos recintos de pastos permanentes ubicados en espacios protegidos donde la carga ganadera mínima será 0,1 UGM/ha.

Puede verificar la integridad de una copia de este documento mediante la lectura del código QR adjunto o mediante el acceso a la dirección <https://ws050.juntadeandalucia.es/verificarFirma> indicando el código de VERIFICACIÓN

FIRMADO POR	JUAN JOSE SOLER GARCIA	20/02/2025
	ROCIO GUIJARRO MILLAN	
VERIFICACIÓN	Pk2jmQ3ESFH4J84V5UNKP32UXX5TB9	PÁG. 285/1379





APELLIDOS Y NOMBRE / RAZÓN SOCIAL

ESTEVEZ VILLALBA MARIA JOSE

NIF

****2399*

EXPEDIENTE

1191079

RESOLUCIÓN

DENEGACIÓN DE LA AYUDA

DATOS DE MANTENIMIENTO UNIDADES

<u>GRUPO DE PAGO</u>	<u>Sup. Dec. Admisible</u>	<u>Sup. Propuesta</u>	<u>Sobredecl.</u>	<u>% Sobredecl.</u>
ZONAS DE LIMITACIONES ESPECIFICAS	0,00	0,00	0,00	0,00

APLICACIÓN DE REDUCCIONES Y PENALIZACIONES (%)

<u>Criterios de subvencionabilidad (1)</u>	<u>Presentación tardía</u>	<u>Omisión declaración</u>	<u>Condicionidad</u>
100,00	0,00	0,00	0,00

IMPORTE (Euros)

<u>Calculado(2)</u>	<u>Reducción</u>	<u>Penalización</u>	<u>Reducción Penalización (3)</u>	<u>Penalización adicional</u>	<u>Propuesto</u>	<u>FEADER</u>	<u>MAPA</u>	<u>CAPADR</u>
0,00 €	0,00 €	0,00 €	0,00 €	0,00 €	0,00 €	0,00 €	0,00 €	0,00 €
<u>Importe Unitario:</u>	128,00 €	<u>Nuevo Importe Unitario:</u>	0,00 €					

(1) Con incidencias que retienen pago o deniegan el expediente.

(2) Se calcula sobre superficie declarada admisible.

(3) Aplicación del artículo 16 bis del RD 147/2023.

(4) Expediente con algunos recintos de pastos permanentes ubicados en espacios protegidos donde la carga ganadera mínima será 0,1 UGM/ha.

Puede verificar la integridad de una copia de este documento mediante la lectura del código QR adjunto o mediante el acceso a la dirección <https://ws050.juntadeandalucia.es/verificarFirma> indicando el código de VERIFICACIÓN

FIRMADO POR

JUAN JOSE SOLER GARCIA

20/02/2025

ROCIO GUIJARRO MILLAN

VERIFICACIÓN

Pk2jmQ3ESFH4J84V5UNKP32UXX5TB9

PÁG. 286/1379





RECINTOS PROPUESTOS

REF.	REFERENCIA SIGPAC	CULTIVO	S/R	USO SIGPAC	Sup. Dec. admisible	Sup. Campa	Sup. Determ.	Sup. Propuesta
-1047495	18-110-003-00280-0002	PASTOS PERMANENTES DE 5 O MAS AÑOS	S		0,03		0,03	0,03
-523020	18-110-005-00015-0004	HUERTA	R		0,07		0,07	0,07
4620271	18-110-002-00129-0001	BARBECHO TRADICIONAL	R		0,32		0,32	0,32
5092352	18-110-010-00036-0007	PASTOS PERMANENTES DE 5 O MAS AÑOS	S		1,94		1,94	1,94
6851850	18-110-010-00041-0004	PASTOS PERMANENTES DE 5 O MAS AÑOS	S		9,32		9,32	0,00
1700000006654490	18-110-001-00071-0001	BARBECHO TRADICIONAL	R		0,67		0,67	0,67
1700000006654494	18-110-002-00163-0001	BARBECHO TRADICIONAL	R		0,60		0,60	0,60
1700000006654497	18-110-007-00427-0002	BARBECHO TRADICIONAL	R		0,16		0,16	0,16
1700000006654498	18-110-005-00265-0001	MEZCLA AVENA-CEBADA	R		1,03		1,03	1,03
1700000006654500	18-110-005-00233-0002	ALFALFA	R		0,13		0,13	0,13
1700000006654501	18-110-002-00093-0002	AVENA	R		0,24		0,24	0,24
1700000006654502	18-110-002-00093-0001	PASTOS PERMANENTES DE 5 O MAS AÑOS	S		0,00		0,00	0,00
1700000006654503	18-110-005-00059-0002	PASTOS PERMANENTES DE 5 O MAS AÑOS	S		0,25		0,25	0,25
1700000006654504	18-110-007-00427-0001	PASTOS PERMANENTES DE 5 O MAS AÑOS	S		0,03		0,03	0,03
1700000006654508	18-110-002-00246-0001	BARBECHO TRADICIONAL	R		0,38		0,38	0,38
1700000006654509	18-110-003-00312-0002	BARBECHO TRADICIONAL	R		0,63		0,63	0,63
1700000006654512	18-110-005-00015-0003	PASTOS PERMANENTES DE 5 O MAS AÑOS	S		0,00		0,00	0,00
1700000006654513	18-110-004-00357-0001	CEBADA	R		0,34		0,34	0,34
1700000006654514	18-110-003-00224-0001	TRIGO BLANDO	R		0,69		0,69	0,69
1700000006654515	18-110-002-00034-0001	MEZCLA AVENA-CEBADA	R		0,61		0,61	0,61
1700000006654516	18-110-002-00035-0001	MEZCLA AVENA-CEBADA	R		0,65		0,65	0,65
1700000006654517	18-110-002-00241-0001	BARBECHO TRADICIONAL	R		1,76		1,76	1,76
1700000006654519	18-110-006-00078-0002	BARBECHO TRADICIONAL	R		0,06		0,06	0,06
1700000006654521	18-110-002-00197-0001	AVENA	R		0,84		0,84	0,84
1700000006654522	18-110-007-00397-0001	CEBADA	R		0,16		0,16	0,16
1700000006654523	18-110-002-00188-0003	AVENA	R		1,26		1,26	1,26
1700000006654524	18-110-007-00280-0002	CEBADA	R		0,29		0,29	0,29
1700000006654525	18-110-003-00280-0001	AVENA	R		0,62		0,62	0,62
1700000006654526	18-110-002-00188-0001	AVENA	R		1,21		1,21	1,21
1700000006654528	18-110-005-00230-0002	ALFALFA	R		0,03		0,03	0,03
1700000006654529	18-110-007-00363-0001	CEBADA	R		0,22		0,22	0,22
1700000006654530	18-110-007-00364-0001	CEBADA	R		0,21		0,21	0,21
1700000006654534	18-110-003-00180-0002	AVENA	R		0,16		0,16	0,16
1700000006654535	18-110-003-00307-0001	TRIGO BLANDO	R		0,39		0,39	0,39
1700000006654537	18-110-004-00356-0001	CEBADA	R		0,41		0,41	0,41
1700000006654538	18-110-003-00072-0001	AVENA	R		0,93		0,93	0,00
1700000006654539	18-110-005-00015-0001	ALMENDROS	S		0,05		0,05	0,05
1700000006654540	18-110-005-00230-0004	ALMENDROS	R		0,05		0,05	0,05
1700000006654541	18-110-008-00283-0001	ALMENDROS	R		0,06		0,06	0,06

INCIDENCIAS

INCIDENCIA DESCRIPCIÓN

242	Recinto pendiente de acreditación de titularidad. Recinto:18-110-010-00041-00004 Cultivo:62000 PASTOS PERMANENTES DE 5 O MAS AÑOS-SIN VARIEDAD Secano
3795	Recinto declarado con una situación de riesgo de abandono. Recinto:18-110-002-00129-00001 Cultivo: - Recinto:18-110-002-00163-00001 Cultivo: - Recinto:18-110-002-00246-00001 Cultivo: - Recinto:18-110-007-00427-00002 Cultivo: -
8104	Control por Monitorización sin resultado concluyente tras revisión semiautomática. Requiere aporte de información adicional (fotos geo.) Recinto:18-110-003-00072-00001 Cultivo:8000 AVENA-SIN VARIEDAD
74018	Productor que no es agricultor a título principal, según los datos del ejercicio fiscal n-1 y seguridad socia.

(1) Con incidencias que retienen pago o deniegan el expediente.
 (2) Se calcula sobre superficie declarada admisible.
 (3) Aplicación del artículo 16 bis del RD 147/2023.
 (4) Expediente con algunos recintos de pastos permanentes ubicados en espacios protegidos donde la carga ganadera mínima será 0,1 UGM/ha.

Puede verificar la integridad de una copia de este documento mediante la lectura del código QR adjunto o mediante el acceso a la dirección https://ws050.juntadeandalucia.es/verificarFirma indicando el código de VERIFICACIÓN			
FIRMADO POR	JUAN JOSE SOLER GARCIA ROCIO GUIJARRO MILLAN	20/02/2025	
VERIFICACIÓN	Pk2jmQ3ESFH4J84V5UNKP32UXX5TB9	PÁG. 287/1379	



INCIDENCIAS

INCIDENCIA DESCRIPCIÓN

74053	Importe inferior a 100 Euros
86122	Recinto superficie forrajera que realiza la actividad de producción de pastoreo y no declara el o los códigos del Registro de Explotaciones Ganaderas de Andalucía, REGA. Recinto:18-110-008-00280-00002 Cultivo:78000 RAYGRAS ANUAL (Lolium multiflorum LAM. And hybrids)-SIN VARIEDAD Regadío Recinto:18-110-008-00283-00002 Cultivo:78000 RAYGRAS ANUAL (Lolium multiflorum LAM. And hybrids)-SIN VARIEDAD Regadío
86124	Recinto de forrajera para Cálculo de Carga Ganadera que No pertenece a Explotación. Recinto:18-110-008-00280-00002 Cultivo:78000 RAYGRAS ANUAL (Lolium multiflorum LAM. And hybrids)-SIN VARIEDAD Regadío Recinto:18-110-008-00283-00002 Cultivo:78000 RAYGRAS ANUAL (Lolium multiflorum LAM. And hybrids)-SIN VARIEDAD Regadío

Datos considerados para el Cálculo de la Carga Ganadera del expediente

Superficie determinada para Cálculo Carga Ganadera: 11,57 ha
Carga Ganadera del Expediente: 0,28 ugm/ha (4)

Explotación	Especie	Ugm Calculada para CG
ES181080000039	BOVINA	3,20

Recintos Determinados para el Cálculo de Garga Ganadera

REE.	REFERENCIA SIGPAC	CULTIVO	DESCRIPCIÓN CULTIVO	S/R	SUP. PROPUESTA (ha)
-1047495	18-110-003-00280-00002	62000	PASTOS PERMANENTES DE 5 O MAS AÑOS-SIN VARIEDAD	S	0,03
5092352	18-110-010-00036-00007	62000	PASTOS PERMANENTES DE 5 O MAS AÑOS-SIN VARIEDAD	S	1,94
6851850	18-110-010-00041-00004	62000	PASTOS PERMANENTES DE 5 O MAS AÑOS-SIN VARIEDAD	S	9,32
1700000006654502	18-110-002-00093-00001	62000	PASTOS PERMANENTES DE 5 O MAS AÑOS-SIN VARIEDAD	S	0,00
1700000006654503	18-110-005-00059-00002	62000	PASTOS PERMANENTES DE 5 O MAS AÑOS-SIN VARIEDAD	S	0,25
1700000006654504	18-110-007-00427-00001	62000	PASTOS PERMANENTES DE 5 O MAS AÑOS-SIN VARIEDAD	S	0,03
1700000006654512	18-110-005-00015-00003	62000	PASTOS PERMANENTES DE 5 O MAS AÑOS-SIN VARIEDAD	S	0,00

Incidencias de carga ganadera

INCIDENCIA DESCRIPCIÓN

86122	Recinto superficie forrajera que realiza la actividad de producción de pastoreo y no declara el o los códigos del Registro de Explotaciones Ganaderas de Andalucía, REGA. Recinto:18-110-008-00283-00002 Cultivo:78000 RAYGRAS ANUAL (Lolium multiflorum LAM. And hybrids)-SIN VARIEDAD Regadío Recinto:18-110-008-00280-00002 Cultivo:78000 RAYGRAS ANUAL (Lolium multiflorum LAM. And hybrids)-SIN VARIEDAD Regadío
86124	Recinto de forrajera para Cálculo de Carga Ganadera que No pertenece a Explotación. Recinto:18-110-008-00283-00002 Cultivo:78000 RAYGRAS ANUAL (Lolium multiflorum LAM. And hybrids)-SIN VARIEDAD Regadío Recinto:18-110-008-00280-00002 Cultivo:78000 RAYGRAS ANUAL (Lolium multiflorum LAM. And hybrids)-SIN VARIEDAD Regadío
86128	Recinto de Forrajeras que no ha contabilizado para Carga Ganadera por no tener una explotación válida para el cálculo de la Carga Ganadera Recinto:18-110-008-00283-00002 Cultivo:78 RAYGRAS ANUAL (Lolium multiflorum LAM. And hybrids)- Recinto:18-110-008-00280-00002 Cultivo:78 RAYGRAS ANUAL (Lolium multiflorum LAM. And hybrids)-
86132	Recinto superficie forrajera que no realiza la actividad de producción de pastoreo. Recinto:18-110-002-00129-00001 Cultivo:20000 BARBECHO TRADICIONAL-SIN VARIEDAD Regadío Recinto:18-110-001-00071-00001 Cultivo:20000 BARBECHO TRADICIONAL-SIN VARIEDAD Regadío Recinto:18-110-002-00163-00001 Cultivo:20000 BARBECHO TRADICIONAL-SIN VARIEDAD Regadío Recinto:18-110-007-00427-00002 Cultivo:20000 BARBECHO TRADICIONAL-SIN VARIEDAD Regadío Recinto:18-110-002-00246-00001 Cultivo:20000 BARBECHO TRADICIONAL-SIN VARIEDAD Regadío Recinto:18-110-003-00312-00002 Cultivo:20000 BARBECHO TRADICIONAL-SIN VARIEDAD Regadío

(1) Con incidencias que retienen pago o deniegan el expediente.

(2) Se calcula sobre superficie declarada admisible.

(3) Aplicación del artículo 16 bis del RD 147/2023.

(4) Expediente con algunos recintos de pastos permanentes ubicados en espacios protegidos donde la carga ganadera mínima será 0,1 UGM/ha.

Puede verificar la integridad de una copia de este documento mediante la lectura del código QR adjunto o mediante el acceso a la dirección <https://ws050.juntadeandalucia.es/verificarFirma> indicando el código de VERIFICACIÓN

FIRMADO POR	JUAN JOSE SOLER GARCIA	20/02/2025
	ROCIO GUIJARRO MILLAN	
VERIFICACIÓN	Pk2jmQ3ESFH4J84V5UNKP32UXX5TB9	PÁG. 288/1379





Recinto:18-110-002-00241-00001 Cultivo:20000 BARBECHO TRADICIONAL-SIN VARIEDAD Regadío
Recinto:18-110-006-00078-00002 Cultivo:20000 BARBECHO TRADICIONAL-SIN VARIEDAD Regadío

(1) Con incidencias que retienen pago o deniegan el expediente.
(2) Se calcula sobre superficie declarada admisible.
(3) Aplicación del artículo 16 bis del RD 147/2023.
(4) Expediente con algunos recintos de pastos permanentes ubicados en espacios protegidos donde la carga ganadera mínima será 0,1 UGM/ha.

Puede verificar la integridad de una copia de este documento mediante la lectura del código QR adjunto o mediante el acceso a la dirección <https://ws050.juntadeandalucia.es/verificarFirma> indicando el código de VERIFICACIÓN

FIRMADO POR	JUAN JOSE SOLER GARCIA ROCIO GUIJARRO MILLAN	20/02/2025	
VERIFICACIÓN	Pk2jmQ3ESFH4J84V5UNKP32UXX5TB9	PÁG. 289/1379	



APELLIDOS Y NOMBRE / RAZÓN SOCIAL

EXPOSITO FERNANDEZ BLAS

NIF

****7296*

EXPEDIENTE

1199437

RESOLUCIÓN

CONCESIÓN DE LA AYUDA

DATOS DE MANTENIMIENTO UNIDADES

GRUPO DE PAGO

ZONAS DE LIMITACIONES ESPECIFICAS

Sup. Dec. Admisible	Sup. Propuesta	Sobredecl.	% Sobredecl.
300,19	300,19	0,00	0,00

APLICACIÓN DE REDUCCIONES Y PENALIZACIONES (%)

Criterios de subvencionabilidad (1)	Presentación tardía	Omisión declaración	Condicionalidad
0,00	0,00	0,00	0,00

IMPORTE (Euros)

Calculado(2)	Reducción	Penalización	Reducción Penalización (3)	Penalización adicional	Propuesto	FEADER	MAPA	CAPADR
2.816,00 €	0,00 €	0,00 €	0,00 €	0,00 €	2.816,00 €	2.393,60 €	276,25 €	146,15 €
Importe Unitario: 128,00 €		Nuevo Importe Unitario: 9,38 €						

RECINTOS PROPUESTOS

REF.	REFERENCIA SIGPAC	CULTIVO	S/R	USO SIGPAC	Sup. Dec. admisible	Sup. Campo	Sup. Determ.	Sup. Propuesta
-1782893	18-183-002-00007-0002	PASTOS PERMANENTES DE 5 O MAS AÑOS	S		6,41		6,41	6,41
4188457	18-183-004-00175-0003	PASTOS PERMANENTES DE 5 O MAS AÑOS	S		0,04		0,04	0,04
6843973	18-183-900-99000-9900	PASTOS PERMANENTES DE 5 O MAS AÑOS	S		164,90		164,90	164,90
1700000005641678	18-034-001-00038-0006	PASTOS PERMANENTES DE 5 O MAS AÑOS	S		0,43		0,43	0,43
1700000005641679	18-034-001-00038-0007	PASTOS PERMANENTES DE 5 O MAS AÑOS	S		0,22		0,22	0,22
1700000005641680	18-034-001-00038-0005	PASTOS PERMANENTES DE 5 O MAS AÑOS	S		0,13		0,13	0,13
1700000005641681	18-034-001-00038-0003	PASTOS PERMANENTES DE 5 O MAS AÑOS	S		0,34		0,34	0,34
1700000005641682	18-034-001-00038-0004	PASTOS PERMANENTES DE 5 O MAS AÑOS	S		0,10		0,10	0,10
1700000005641690	18-183-002-00003-0001	PASTOS PERMANENTES DE 5 O MAS AÑOS	S		12,17		12,17	12,17
1700000005641691	18-034-001-00038-0001	PASTOS PERMANENTES DE 5 O MAS AÑOS	S		0,28		0,28	0,28
1700000005641694	18-034-001-00038-0008	PASTOS PERMANENTES DE 5 O MAS AÑOS	S		2,63		2,63	2,63
1700000005641695	18-034-001-00038-0009	PASTOS PERMANENTES DE 5 O MAS AÑOS	S		0,44		0,44	0,44
1700000005641696	18-183-003-00028-0003	PASTOS PERMANENTES DE 5 O MAS AÑOS	S		20,99		20,99	20,99
1700000005641697	18-183-003-00007-0002	PASTOS PERMANENTES DE 5 O MAS AÑOS	S		8,57		8,57	8,57
1700000005641700	18-183-002-00009-0002	PASTOS PERMANENTES DE 5 O MAS AÑOS	S		29,21		29,21	29,21
1700000005641701	18-183-003-00011-0001	PASTOS PERMANENTES DE 5 O MAS AÑOS	S		0,63		0,63	0,63
1700000005641702	18-183-003-00012-0001	PASTOS PERMANENTES DE 5 O MAS AÑOS	S		10,04		10,04	10,04
1700000005641703	18-183-003-00014-0001	PASTOS PERMANENTES DE 5 O MAS AÑOS	S		0,54		0,54	0,54
1700000005641704	18-183-003-00016-0002	PASTOS PERMANENTES DE 5 O MAS AÑOS	S		0,77		0,77	0,77
1700000005641705	18-183-003-00029-0004	PASTOS PERMANENTES DE 5 O MAS AÑOS	S		18,04		18,04	18,04
1700000005641707	18-183-003-00057-0001	PASTOS PERMANENTES DE 5 O MAS AÑOS	S		3,29		3,29	3,29
1700000005641708	18-183-003-00031-0002	PASTOS PERMANENTES DE 5 O MAS AÑOS	S		16,63		16,63	16,63
1700000005641709	18-183-004-00003-0001	PASTOS PERMANENTES DE 5 O MAS AÑOS	S		0,68		0,68	0,68
1700000005641710	18-183-003-00094-0001	PASTOS PERMANENTES DE 5 O MAS AÑOS	S		0,14		0,14	0,14
1700000005641717	18-183-005-00046-0001	PASTOS PERMANENTES DE 5 O MAS AÑOS	S		0,50		0,50	0,50
1700000005641721	18-183-004-00006-0001	PASTOS PERMANENTES DE 5 O MAS AÑOS	S		2,07		2,07	2,07

(1) Con incidencias que retienen pago o deniegan el expediente.

(2) Se calcula sobre superficie declarada admisible.

(3) Aplicación del artículo 16 bis del RD 147/2023.

(4) Expediente con algunos recintos de pastos permanentes ubicados en espacios protegidos donde la carga ganadera mínima será 0,1 UGM/ha.

Puede verificar la integridad de una copia de este documento mediante la lectura del código QR adjunto o mediante el acceso a la dirección <https://ws050.juntadeandalucia.es/verificarFirma> indicando el código de VERIFICACIÓN

FIRMADO POR	JUAN JOSE SOLER GARCIA	20/02/2025
	ROCIO GUIJARRO MILLAN	
VERIFICACIÓN	Pk2jmQ3ESFH4J84V5UNKP32UXX5TB9	PÁG. 290/1379





INCIDENCIAS

INCIDENCIA DESCRIPCIÓN

3795	<p>Recinto declarado con una situación de riesgo de abandono.</p> <p>Recinto:18-034-001-00038-00002 Cultivo: -</p> <p>Recinto:18-034-001-00039-00003 Cultivo: -</p> <p>Recinto:18-183-003-00094-00002 Cultivo: -</p> <p>Recinto:18-183-003-00094-00003 Cultivo: -</p> <p>Recinto:18-183-003-00094-00004 Cultivo: -</p> <p>Recinto:18-183-004-00175-00002 Cultivo: -</p>
86122	<p>Recinto superficie forrajera que realiza la actividad de producción de pastoreo y no declara el o los códigos del Registro de Explotaciones Ganaderas de Andalucía, REGA.</p> <p>Recinto:18-034-001-00038-00002 Cultivo:20000 BARBECHO TRADICIONAL-SIN VARIEDAD Regadío</p> <p>Recinto:18-034-001-00039-00003 Cultivo:20000 BARBECHO TRADICIONAL-SIN VARIEDAD Regadío</p> <p>Recinto:18-183-003-00094-00002 Cultivo:20000 BARBECHO TRADICIONAL-SIN VARIEDAD Regadío</p> <p>Recinto:18-183-003-00094-00003 Cultivo:20000 BARBECHO TRADICIONAL-SIN VARIEDAD Regadío</p> <p>Recinto:18-183-003-00094-00004 Cultivo:20000 BARBECHO TRADICIONAL-SIN VARIEDAD Secano</p> <p>Recinto:18-183-004-00175-00002 Cultivo:20000 BARBECHO TRADICIONAL-SIN VARIEDAD Regadío</p>
86123	<p>Recinto superficie forrajera que en REGA no tiene clasificación zootécnica permitida.</p> <p>Recinto:18-034-001-00038-00001 Cultivo:62000 PASTOS PERMANENTES DE 5 O MAS AÑOS-SIN VARIEDAD Secano Explotacion:ES18180000003</p> <p>Recinto:18-034-001-00038-00001 Cultivo:62000 PASTOS PERMANENTES DE 5 O MAS AÑOS-SIN VARIEDAD Secano Explotacion:ES18180000125</p> <p>Recinto:18-034-001-00038-00003 Cultivo:62000 PASTOS PERMANENTES DE 5 O MAS AÑOS-SIN VARIEDAD Secano Explotacion:ES18180000003</p> <p>Recinto:18-034-001-00038-00003 Cultivo:62000 PASTOS PERMANENTES DE 5 O MAS AÑOS-SIN VARIEDAD Secano Explotacion:ES18180000125</p> <p>Recinto:18-034-001-00038-00004 Cultivo:62000 PASTOS PERMANENTES DE 5 O MAS AÑOS-SIN VARIEDAD Secano Explotacion:ES18180000003</p> <p>Recinto:18-034-001-00038-00004 Cultivo:62000 PASTOS PERMANENTES DE 5 O MAS AÑOS-SIN VARIEDAD Secano Explotacion:ES18180000125</p> <p>Recinto:18-034-001-00038-00005 Cultivo:62000 PASTOS PERMANENTES DE 5 O MAS AÑOS-SIN VARIEDAD Secano Explotacion:ES18180000003</p> <p>Recinto:18-034-001-00038-00005 Cultivo:62000 PASTOS PERMANENTES DE 5 O MAS AÑOS-SIN VARIEDAD Secano Explotacion:ES18180000125</p> <p>Recinto:18-034-001-00038-00006 Cultivo:62000 PASTOS PERMANENTES DE 5 O MAS AÑOS-SIN VARIEDAD Secano Explotacion:ES18180000003</p> <p>Recinto:18-034-001-00038-00006 Cultivo:62000 PASTOS PERMANENTES DE 5 O MAS AÑOS-SIN VARIEDAD Secano Explotacion:ES18180000125</p> <p>Recinto:18-034-001-00038-00007 Cultivo:62000 PASTOS PERMANENTES DE 5 O MAS AÑOS-SIN VARIEDAD Secano Explotacion:ES18180000003</p> <p>Recinto:18-034-001-00038-00007 Cultivo:62000 PASTOS PERMANENTES DE 5 O MAS AÑOS-SIN VARIEDAD Secano Explotacion:ES18180000125</p> <p>Recinto:18-034-001-00038-00008 Cultivo:62000 PASTOS PERMANENTES DE 5 O MAS AÑOS-SIN VARIEDAD Secano Explotacion:ES18180000003</p> <p>Recinto:18-034-001-00038-00008 Cultivo:62000 PASTOS PERMANENTES DE 5 O MAS AÑOS-SIN VARIEDAD Secano Explotacion:ES18180000125</p> <p>Recinto:18-034-001-00038-00009 Cultivo:62000 PASTOS PERMANENTES DE 5 O MAS AÑOS-SIN VARIEDAD Secano Explotacion:ES18180000003</p> <p>Recinto:18-034-001-00038-00009 Cultivo:62000 PASTOS PERMANENTES DE 5 O MAS AÑOS-SIN VARIEDAD Secano Explotacion:ES18180000125</p> <p>Recinto:18-183-002-00003-00001 Cultivo:62000 PASTOS PERMANENTES DE 5 O MAS AÑOS-SIN VARIEDAD Secano Explotacion:ES18180000003</p> <p>Recinto:18-183-002-00003-00001 Cultivo:62000 PASTOS PERMANENTES DE 5 O MAS AÑOS-SIN VARIEDAD Secano Explotacion:ES18180000125</p> <p>Recinto:18-183-002-00007-00002 Cultivo:62000 PASTOS PERMANENTES DE 5 O MAS AÑOS-SIN VARIEDAD Secano Explotacion:ES18180000003</p> <p>Recinto:18-183-002-00007-00002 Cultivo:62000 PASTOS PERMANENTES DE 5 O MAS AÑOS-SIN VARIEDAD Secano Explotacion:ES18180000125</p> <p>Recinto:18-183-002-00009-00002 Cultivo:62000 PASTOS PERMANENTES DE 5 O MAS AÑOS-SIN VARIEDAD Secano Explotacion:ES18180000003</p> <p>Recinto:18-183-002-00009-00002 Cultivo:62000 PASTOS PERMANENTES DE 5 O MAS AÑOS-SIN VARIEDAD Secano Explotacion:ES18180000125</p> <p>Recinto:18-183-003-00007-00002 Cultivo:62000 PASTOS PERMANENTES DE 5 O MAS AÑOS-SIN VARIEDAD Secano Explotacion:ES18180000003</p> <p>Recinto:18-183-003-00007-00002 Cultivo:62000 PASTOS PERMANENTES DE 5 O MAS AÑOS-SIN VARIEDAD Secano</p>

(1) Con incidencias que retienen pago o deniegan el expediente.

(2) Se calcula sobre superficie declarada admisible.

(3) Aplicación del artículo 16 bis del RD 147/2023.

(4) Expediente con algunos recintos de pastos permanentes ubicados en espacios protegidos donde la carga ganadera mínima será 0,1 UGM/ha.

Puede verificar la integridad de una copia de este documento mediante la lectura del código QR adjunto o mediante el acceso a la dirección <https://ws050.juntadeandalucia.es/verificarFirma> indicando el código de VERIFICACIÓN

FIRMADO POR	JUAN JOSE SOLER GARCIA	20/02/2025	
	ROCIO GUIJARRO MILLAN		
VERIFICACIÓN	Pk2jmQ3ESFH4J84V5UNKP32UXX5TB9	PÁG. 291/1379	



INCIDENCIAS

INCIDENCIA DESCRIPCIÓN

	Explotacion:ES181800000125	
	Recinto:18-183-003-00011-00001 Cultivo:62000 PASTOS PERMANENTES DE 5 O MAS AÑOS-SIN VARIEDAD Secano	
	Explotacion:ES181800000003	
	Recinto:18-183-003-00011-00001 Cultivo:62000 PASTOS PERMANENTES DE 5 O MAS AÑOS-SIN VARIEDAD Secano	
	Explotacion:ES181800000125	
	Recinto:18-183-003-00012-00001 Cultivo:62000 PASTOS PERMANENTES DE 5 O MAS AÑOS-SIN VARIEDAD Secano	
	Explotacion:ES181800000003	
	Recinto:18-183-003-00012-00001 Cultivo:62000 PASTOS PERMANENTES DE 5 O MAS AÑOS-SIN VARIEDAD Secano	
	Explotacion:ES181800000125	
	Recinto:18-183-003-00014-00001 Cultivo:62000 PASTOS PERMANENTES DE 5 O MAS AÑOS-SIN VARIEDAD Secano	
	Explotacion:ES181800000003	
	Recinto:18-183-003-00014-00001 Cultivo:62000 PASTOS PERMANENTES DE 5 O MAS AÑOS-SIN VARIEDAD Secano	
	Explotacion:ES181800000125	
	Recinto:18-183-003-00016-00002 Cultivo:62000 PASTOS PERMANENTES DE 5 O MAS AÑOS-SIN VARIEDAD Secano	
	Explotacion:ES181800000003	
	Recinto:18-183-003-00016-00002 Cultivo:62000 PASTOS PERMANENTES DE 5 O MAS AÑOS-SIN VARIEDAD Secano	
	Explotacion:ES181800000125	
	Recinto:18-183-003-00028-00003 Cultivo:62000 PASTOS PERMANENTES DE 5 O MAS AÑOS-SIN VARIEDAD Secano	
	Explotacion:ES181800000003	
	Recinto:18-183-003-00028-00003 Cultivo:62000 PASTOS PERMANENTES DE 5 O MAS AÑOS-SIN VARIEDAD Secano	
	Explotacion:ES181800000125	
	Recinto:18-183-003-00029-00004 Cultivo:62000 PASTOS PERMANENTES DE 5 O MAS AÑOS-SIN VARIEDAD Secano	
	Explotacion:ES181800000003	
	Recinto:18-183-003-00029-00004 Cultivo:62000 PASTOS PERMANENTES DE 5 O MAS AÑOS-SIN VARIEDAD Secano	
	Explotacion:ES181800000125	
	Recinto:18-183-003-00031-00002 Cultivo:62000 PASTOS PERMANENTES DE 5 O MAS AÑOS-SIN VARIEDAD Secano	
	Explotacion:ES181800000003	
	Recinto:18-183-003-00031-00002 Cultivo:62000 PASTOS PERMANENTES DE 5 O MAS AÑOS-SIN VARIEDAD Secano	
	Explotacion:ES181800000125	
	Recinto:18-183-003-00057-00001 Cultivo:62000 PASTOS PERMANENTES DE 5 O MAS AÑOS-SIN VARIEDAD Secano	
	Explotacion:ES181800000003	
	Recinto:18-183-003-00057-00001 Cultivo:62000 PASTOS PERMANENTES DE 5 O MAS AÑOS-SIN VARIEDAD Secano	
	Explotacion:ES181800000125	
	Recinto:18-183-003-00094-00001 Cultivo:62000 PASTOS PERMANENTES DE 5 O MAS AÑOS-SIN VARIEDAD Secano	
	Explotacion:ES181800000003	
	Recinto:18-183-003-00094-00001 Cultivo:62000 PASTOS PERMANENTES DE 5 O MAS AÑOS-SIN VARIEDAD Secano	
	Explotacion:ES181800000125	
	Recinto:18-183-004-00003-00001 Cultivo:62000 PASTOS PERMANENTES DE 5 O MAS AÑOS-SIN VARIEDAD Secano	
	Explotacion:ES181800000003	
	Recinto:18-183-004-00003-00001 Cultivo:62000 PASTOS PERMANENTES DE 5 O MAS AÑOS-SIN VARIEDAD Secano	
	Explotacion:ES181800000125	
	Recinto:18-183-004-00006-00001 Cultivo:62000 PASTOS PERMANENTES DE 5 O MAS AÑOS-SIN VARIEDAD Secano	
	Explotacion:ES181800000003	
	Recinto:18-183-004-00006-00001 Cultivo:62000 PASTOS PERMANENTES DE 5 O MAS AÑOS-SIN VARIEDAD Secano	
	Explotacion:ES181800000125	
	Recinto:18-183-004-00175-00003 Cultivo:62000 PASTOS PERMANENTES DE 5 O MAS AÑOS-SIN VARIEDAD Secano	
	Explotacion:ES181800000003	
	Recinto:18-183-004-00175-00003 Cultivo:62000 PASTOS PERMANENTES DE 5 O MAS AÑOS-SIN VARIEDAD Secano	
	Explotacion:ES181800000125	
	Recinto:18-183-005-00046-00001 Cultivo:62000 PASTOS PERMANENTES DE 5 O MAS AÑOS-SIN VARIEDAD Secano	
	Explotacion:ES181800000003	
	Recinto:18-183-005-00046-00001 Cultivo:62000 PASTOS PERMANENTES DE 5 O MAS AÑOS-SIN VARIEDAD Secano	
	Explotacion:ES181800000125	
86124	Recinto de forrajera para Cálculo de Carga Ganadera que No pertenece a Explotación.	
	Recinto:18-034-001-00038-00002 Cultivo:20000 BARBECHO TRADICIONAL-SIN VARIEDAD Regadio	
	Recinto:18-034-001-00039-00003 Cultivo:20000 BARBECHO TRADICIONAL-SIN VARIEDAD Regadio	
	Recinto:18-183-003-00094-00002 Cultivo:20000 BARBECHO TRADICIONAL-SIN VARIEDAD Regadio	
	Recinto:18-183-003-00094-00003 Cultivo:20000 BARBECHO TRADICIONAL-SIN VARIEDAD Regadio	
	Recinto:18-183-003-00094-00004 Cultivo:20000 BARBECHO TRADICIONAL-SIN VARIEDAD Secano	
	Recinto:18-183-004-00175-00002 Cultivo:20000 BARBECHO TRADICIONAL-SIN VARIEDAD Regadio	

Datos considerados para el Cálculo de la Carga Ganadera del expediente

Superficie determinada para Cálculo Carga Ganadera: 300,19 ha
Carga Ganadera del Expediente: 0,17 ugm/ha (4)

(1) Con incidencias que retienen pago o deniegan el expediente.
 (2) Se calcula sobre superficie declarada admisible.
 (3) Aplicación del artículo 16 bis del RD 147/2023.
 (4) Expediente con algunos recintos de pastos permanentes ubicados en espacios protegidos donde la carga ganadera mínima será 0,1 UGM/ha.

Puede verificar la integridad de una copia de este documento mediante la lectura del código QR adjunto o mediante el acceso a la dirección https://ws050.juntadeandalucia.es/verificarFirma indicando el código de VERIFICACIÓN			
FIRMADO POR	JUAN JOSE SOLER GARCIA	20/02/2025	
	ROCIO GUIJARRO MILLAN		
VERIFICACIÓN	Pk2jmQ3ESFH4J84V5UNKP32UXX5TB9	PÁG. 292/1379	



Datos considerados para el Cálculo de la Carga Ganadera del expediente

Explotación	Especie	Ugm Calculada para CG
ES18180000056	BOVINA	31,75
ES181800000125	BOVINA	11,06
ES181800023000	BOVINA	8,58

Recintos Determinados para el Cálculo de Garga Ganadera

REF.	REFERENCIA SIGPAC	CULTIVO	DESCRIPCIÓN CULTIVO	S/R	SUP. PROPUESTA (ha)
-1782893	18-183-002-00007-00002	62000	PASTOS PERMANENTES DE 5 O MAS AÑOS-SIN VARIEDAD	S	6,41
4188457	18-183-004-00175-00003	62000	PASTOS PERMANENTES DE 5 O MAS AÑOS-SIN VARIEDAD	S	0,04
6843973	18-183-900-99000-99001	62000	PASTOS PERMANENTES DE 5 O MAS AÑOS-SIN VARIEDAD	S	164,90
170000005641678	18-034-001-00038-00006	62000	PASTOS PERMANENTES DE 5 O MAS AÑOS-SIN VARIEDAD	S	0,43
170000005641679	18-034-001-00038-00007	62000	PASTOS PERMANENTES DE 5 O MAS AÑOS-SIN VARIEDAD	S	0,22
170000005641680	18-034-001-00038-00005	62000	PASTOS PERMANENTES DE 5 O MAS AÑOS-SIN VARIEDAD	S	0,13
170000005641681	18-034-001-00038-00003	62000	PASTOS PERMANENTES DE 5 O MAS AÑOS-SIN VARIEDAD	S	0,34
170000005641682	18-034-001-00038-00004	62000	PASTOS PERMANENTES DE 5 O MAS AÑOS-SIN VARIEDAD	S	0,10
170000005641690	18-183-002-00003-00001	62000	PASTOS PERMANENTES DE 5 O MAS AÑOS-SIN VARIEDAD	S	12,17
170000005641691	18-034-001-00038-00001	62000	PASTOS PERMANENTES DE 5 O MAS AÑOS-SIN VARIEDAD	S	0,28
170000005641694	18-034-001-00038-00008	62000	PASTOS PERMANENTES DE 5 O MAS AÑOS-SIN VARIEDAD	S	2,63
170000005641695	18-034-001-00038-00009	62000	PASTOS PERMANENTES DE 5 O MAS AÑOS-SIN VARIEDAD	S	0,44
170000005641696	18-183-003-00028-00003	62000	PASTOS PERMANENTES DE 5 O MAS AÑOS-SIN VARIEDAD	S	20,99
170000005641697	18-183-003-00007-00002	62000	PASTOS PERMANENTES DE 5 O MAS AÑOS-SIN VARIEDAD	S	8,57
170000005641700	18-183-002-00009-00002	62000	PASTOS PERMANENTES DE 5 O MAS AÑOS-SIN VARIEDAD	S	29,21
170000005641701	18-183-003-00011-00001	62000	PASTOS PERMANENTES DE 5 O MAS AÑOS-SIN VARIEDAD	S	0,63
170000005641702	18-183-003-00012-00001	62000	PASTOS PERMANENTES DE 5 O MAS AÑOS-SIN VARIEDAD	S	10,04
170000005641703	18-183-003-00014-00001	62000	PASTOS PERMANENTES DE 5 O MAS AÑOS-SIN VARIEDAD	S	0,54
170000005641704	18-183-003-00016-00002	62000	PASTOS PERMANENTES DE 5 O MAS AÑOS-SIN VARIEDAD	S	0,77
170000005641705	18-183-003-00029-00004	62000	PASTOS PERMANENTES DE 5 O MAS AÑOS-SIN VARIEDAD	S	18,04
170000005641707	18-183-003-00057-00001	62000	PASTOS PERMANENTES DE 5 O MAS AÑOS-SIN VARIEDAD	S	3,29
170000005641708	18-183-003-00031-00002	62000	PASTOS PERMANENTES DE 5 O MAS AÑOS-SIN VARIEDAD	S	16,63
170000005641709	18-183-004-00003-00001	62000	PASTOS PERMANENTES DE 5 O MAS AÑOS-SIN VARIEDAD	S	0,68
170000005641710	18-183-003-00094-00001	62000	PASTOS PERMANENTES DE 5 O MAS AÑOS-SIN VARIEDAD	S	0,14
170000005641717	18-183-005-00046-00001	62000	PASTOS PERMANENTES DE 5 O MAS AÑOS-SIN VARIEDAD	S	0,50
170000005641721	18-183-004-00006-00001	62000	PASTOS PERMANENTES DE 5 O MAS AÑOS-SIN VARIEDAD	S	2,07

Incidencias de carga ganadera

INCIDENCIA DESCRIPCIÓN

86122	Recinto superficie forrajera que realiza la actividad de producción de pastoreo y no declara el o los códigos del Registro de Explotaciones Ganaderas de Andalucía, REGA. Recinto:18-183-003-00094-00004 Cultivo:20000 BARBECHO TRADICIONAL-SIN VARIEDAD Secano Recinto:18-183-003-00094-00003 Cultivo:20000 BARBECHO TRADICIONAL-SIN VARIEDAD Regadío Recinto:18-183-003-00094-00002 Cultivo:20000 BARBECHO TRADICIONAL-SIN VARIEDAD Regadío
-------	--

(1) Con incidencias que retienen pago o deniegan el expediente.

(2) Se calcula sobre superficie declarada admisible.

(3) Aplicación del artículo 16 bis del RD 147/2023.

(4) Expediente con algunos recintos de pastos permanentes ubicados en espacios protegidos donde la carga ganadera mínima será 0,1 UGM/ha.

<p>Puede verificar la integridad de una copia de este documento mediante la lectura del código QR adjunto o mediante el acceso a la dirección https://ws050.juntadeandalucia.es/verificarFirma indicando el código de VERIFICACIÓN</p>			
FIRMADO POR	JUAN JOSE SOLER GARCIA	20/02/2025	
VERIFICACIÓN	ROCIO GUIJARRO MILLAN	PÁG. 293/1379	

Pk2jmQ3ESFH4J84V5UNKP32UXX5TB9



86123

- Recinto:18-183-004-00175-00002 Cultivo:20000 BARBECHO TRADICIONAL-SIN VARIEDAD Regadío
- Recinto:18-034-001-00038-00002 Cultivo:20000 BARBECHO TRADICIONAL-SIN VARIEDAD Regadío
- Recinto:18-034-001-00039-00003 Cultivo:20000 BARBECHO TRADICIONAL-SIN VARIEDAD Regadío
- Recinto superficie forrajera que en REGA no tiene clasificación zootécnica permitida.
- Recinto:18-183-002-00007-00002 Cultivo:62000 PASTOS PERMANENTES DE 5 O MAS AÑOS-SIN VARIEDAD Secano
Explotacion:ES181800000125
- Recinto:18-183-002-00007-00002 Cultivo:62000 PASTOS PERMANENTES DE 5 O MAS AÑOS-SIN VARIEDAD Secano
Explotacion:ES181800000003
- Recinto:18-183-004-00175-00003 Cultivo:62000 PASTOS PERMANENTES DE 5 O MAS AÑOS-SIN VARIEDAD Secano
Explotacion:ES181800000003
- Recinto:18-183-004-00175-00003 Cultivo:62000 PASTOS PERMANENTES DE 5 O MAS AÑOS-SIN VARIEDAD Secano
Explotacion:ES181800000125
- Recinto:18-034-001-00038-00006 Cultivo:62000 PASTOS PERMANENTES DE 5 O MAS AÑOS-SIN VARIEDAD Secano
Explotacion:ES181800000125
- Recinto:18-034-001-00038-00006 Cultivo:62000 PASTOS PERMANENTES DE 5 O MAS AÑOS-SIN VARIEDAD Secano
Explotacion:ES181800000003
- Recinto:18-034-001-00038-00007 Cultivo:62000 PASTOS PERMANENTES DE 5 O MAS AÑOS-SIN VARIEDAD Secano
Explotacion:ES181800000003
- Recinto:18-034-001-00038-00007 Cultivo:62000 PASTOS PERMANENTES DE 5 O MAS AÑOS-SIN VARIEDAD Secano
Explotacion:ES181800000125
- Recinto:18-034-001-00038-00005 Cultivo:62000 PASTOS PERMANENTES DE 5 O MAS AÑOS-SIN VARIEDAD Secano
Explotacion:ES181800000125
- Recinto:18-034-001-00038-00005 Cultivo:62000 PASTOS PERMANENTES DE 5 O MAS AÑOS-SIN VARIEDAD Secano
Explotacion:ES181800000003
- Recinto:18-034-001-00038-00003 Cultivo:62000 PASTOS PERMANENTES DE 5 O MAS AÑOS-SIN VARIEDAD Secano
Explotacion:ES181800000125
- Recinto:18-034-001-00038-00003 Cultivo:62000 PASTOS PERMANENTES DE 5 O MAS AÑOS-SIN VARIEDAD Secano
Explotacion:ES181800000003
- Recinto:18-034-001-00038-00004 Cultivo:62000 PASTOS PERMANENTES DE 5 O MAS AÑOS-SIN VARIEDAD Secano
Explotacion:ES181800000003
- Recinto:18-034-001-00038-00004 Cultivo:62000 PASTOS PERMANENTES DE 5 O MAS AÑOS-SIN VARIEDAD Secano
Explotacion:ES181800000125
- Recinto:18-183-002-00003-00001 Cultivo:62000 PASTOS PERMANENTES DE 5 O MAS AÑOS-SIN VARIEDAD Secano
Explotacion:ES181800000125
- Recinto:18-183-002-00003-00001 Cultivo:62000 PASTOS PERMANENTES DE 5 O MAS AÑOS-SIN VARIEDAD Secano
Explotacion:ES181800000003
- Recinto:18-034-001-00038-00001 Cultivo:62000 PASTOS PERMANENTES DE 5 O MAS AÑOS-SIN VARIEDAD Secano
Explotacion:ES181800000003
- Recinto:18-034-001-00038-00001 Cultivo:62000 PASTOS PERMANENTES DE 5 O MAS AÑOS-SIN VARIEDAD Secano
Explotacion:ES181800000125
- Recinto:18-034-001-00038-00008 Cultivo:62000 PASTOS PERMANENTES DE 5 O MAS AÑOS-SIN VARIEDAD Secano
Explotacion:ES181800000125
- Recinto:18-034-001-00038-00008 Cultivo:62000 PASTOS PERMANENTES DE 5 O MAS AÑOS-SIN VARIEDAD Secano
Explotacion:ES181800000003
- Recinto:18-034-001-00038-00009 Cultivo:62000 PASTOS PERMANENTES DE 5 O MAS AÑOS-SIN VARIEDAD Secano
Explotacion:ES181800000125
- Recinto:18-034-001-00038-00009 Cultivo:62000 PASTOS PERMANENTES DE 5 O MAS AÑOS-SIN VARIEDAD Secano
Explotacion:ES181800000003
- Recinto:18-183-003-00028-00003 Cultivo:62000 PASTOS PERMANENTES DE 5 O MAS AÑOS-SIN VARIEDAD Secano
Explotacion:ES181800000125
- Recinto:18-183-003-00028-00003 Cultivo:62000 PASTOS PERMANENTES DE 5 O MAS AÑOS-SIN VARIEDAD Secano
Explotacion:ES181800000003
- Recinto:18-183-003-00007-00002 Cultivo:62000 PASTOS PERMANENTES DE 5 O MAS AÑOS-SIN VARIEDAD Secano
Explotacion:ES181800000125
- Recinto:18-183-003-00007-00002 Cultivo:62000 PASTOS PERMANENTES DE 5 O MAS AÑOS-SIN VARIEDAD Secano
Explotacion:ES181800000003
- Recinto:18-183-002-00009-00002 Cultivo:62000 PASTOS PERMANENTES DE 5 O MAS AÑOS-SIN VARIEDAD Secano
Explotacion:ES181800000003
- Recinto:18-183-002-00009-00002 Cultivo:62000 PASTOS PERMANENTES DE 5 O MAS AÑOS-SIN VARIEDAD Secano
Explotacion:ES181800000125
- Recinto:18-183-003-00011-00001 Cultivo:62000 PASTOS PERMANENTES DE 5 O MAS AÑOS-SIN VARIEDAD Secano
Explotacion:ES181800000125
- Recinto:18-183-003-00011-00001 Cultivo:62000 PASTOS PERMANENTES DE 5 O MAS AÑOS-SIN VARIEDAD Secano
Explotacion:ES181800000003
- Recinto:18-183-003-00012-00001 Cultivo:62000 PASTOS PERMANENTES DE 5 O MAS AÑOS-SIN VARIEDAD Secano
Explotacion:ES181800000003
- Recinto:18-183-003-00012-00001 Cultivo:62000 PASTOS PERMANENTES DE 5 O MAS AÑOS-SIN VARIEDAD Secano
Explotacion:ES181800000125
- Recinto:18-183-003-00014-00001 Cultivo:62000 PASTOS PERMANENTES DE 5 O MAS AÑOS-SIN VARIEDAD Secano

(1) Con incidencias que retienen pago o deniegan el expediente.

(2) Se calcula sobre superficie declarada admisible.

(3) Aplicación del artículo 16 bis del RD 147/2023.

(4) Expediente con algunos recintos de pastos permanentes ubicados en espacios protegidos donde la carga ganadera mínima será 0,1 UGM/ha.

Puede verificar la integridad de una copia de este documento mediante la lectura del código QR adjunto o mediante el acceso a la dirección <https://ws050.juntadeandalucia.es/verificarFirma> indicando el código de VERIFICACIÓN

FIRMADO POR	JUAN JOSE SOLER GARCIA	20/02/2025	
	ROCIO GUIJARRO MILLAN		
VERIFICACIÓN	Pk2jmQ3ESFH4J84V5UNKP32UXX5TB9	PÁG. 294/1379	



	Explotacion:ES18180000003	
	Recinto:18-183-003-00014-00001	Cultivo:62000 PASTOS PERMANENTES DE 5 O MAS AÑOS-SIN VARIEDAD Secano
	Explotacion:ES181800000125	
	Recinto:18-183-003-00016-00002	Cultivo:62000 PASTOS PERMANENTES DE 5 O MAS AÑOS-SIN VARIEDAD Secano
	Explotacion:ES181800000125	
	Recinto:18-183-003-00016-00002	Cultivo:62000 PASTOS PERMANENTES DE 5 O MAS AÑOS-SIN VARIEDAD Secano
	Explotacion:ES18180000003	
	Recinto:18-183-003-00029-00004	Cultivo:62000 PASTOS PERMANENTES DE 5 O MAS AÑOS-SIN VARIEDAD Secano
	Explotacion:ES181800000125	
	Recinto:18-183-003-00029-00004	Cultivo:62000 PASTOS PERMANENTES DE 5 O MAS AÑOS-SIN VARIEDAD Secano
	Explotacion:ES18180000003	
	Recinto:18-183-003-00057-00001	Cultivo:62000 PASTOS PERMANENTES DE 5 O MAS AÑOS-SIN VARIEDAD Secano
	Explotacion:ES181800000125	
	Recinto:18-183-003-00057-00001	Cultivo:62000 PASTOS PERMANENTES DE 5 O MAS AÑOS-SIN VARIEDAD Secano
	Explotacion:ES18180000003	
	Recinto:18-183-003-00031-00002	Cultivo:62000 PASTOS PERMANENTES DE 5 O MAS AÑOS-SIN VARIEDAD Secano
	Explotacion:ES181800000125	
	Recinto:18-183-003-00031-00002	Cultivo:62000 PASTOS PERMANENTES DE 5 O MAS AÑOS-SIN VARIEDAD Secano
	Explotacion:ES18180000003	
	Recinto:18-183-004-00003-00001	Cultivo:62000 PASTOS PERMANENTES DE 5 O MAS AÑOS-SIN VARIEDAD Secano
	Explotacion:ES181800000125	
	Recinto:18-183-004-00003-00001	Cultivo:62000 PASTOS PERMANENTES DE 5 O MAS AÑOS-SIN VARIEDAD Secano
	Explotacion:ES18180000003	
	Recinto:18-183-003-00094-00001	Cultivo:62000 PASTOS PERMANENTES DE 5 O MAS AÑOS-SIN VARIEDAD Secano
	Explotacion:ES18180000003	
	Recinto:18-183-003-00094-00001	Cultivo:62000 PASTOS PERMANENTES DE 5 O MAS AÑOS-SIN VARIEDAD Secano
	Explotacion:ES181800000125	
	Recinto:18-183-005-00046-00001	Cultivo:62000 PASTOS PERMANENTES DE 5 O MAS AÑOS-SIN VARIEDAD Secano
	Explotacion:ES181800000125	
	Recinto:18-183-005-00046-00001	Cultivo:62000 PASTOS PERMANENTES DE 5 O MAS AÑOS-SIN VARIEDAD Secano
	Explotacion:ES18180000003	
	Recinto:18-183-004-00006-00001	Cultivo:62000 PASTOS PERMANENTES DE 5 O MAS AÑOS-SIN VARIEDAD Secano
	Explotacion:ES181800000125	
	Recinto:18-183-004-00006-00001	Cultivo:62000 PASTOS PERMANENTES DE 5 O MAS AÑOS-SIN VARIEDAD Secano
	Explotacion:ES18180000003	
86124	Recinto de forrajera para Cálculo de Carga Ganadera que No pertenece a Explotación.	
	Recinto:18-183-003-00094-00004	Cultivo:20000 BARBECHO TRADICIONAL-SIN VARIEDAD Secano
	Recinto:18-183-003-00094-00003	Cultivo:20000 BARBECHO TRADICIONAL-SIN VARIEDAD Regadio
	Recinto:18-183-003-00094-00002	Cultivo:20000 BARBECHO TRADICIONAL-SIN VARIEDAD Regadio
	Recinto:18-183-004-00175-00002	Cultivo:20000 BARBECHO TRADICIONAL-SIN VARIEDAD Regadio
	Recinto:18-034-001-00038-00002	Cultivo:20000 BARBECHO TRADICIONAL-SIN VARIEDAD Regadio
	Recinto:18-034-001-00039-00003	Cultivo:20000 BARBECHO TRADICIONAL-SIN VARIEDAD Regadio
86128	Recinto de Forrajeras que no ha contabilizado para Carga Ganadera por no tener una explotación válida para el cálculo de la Carga Ganadera	
	Recinto:18-183-002-00007-00002	Cultivo:62 PASTOS PERMANENTES DE 5 O MAS AÑOS-
	Recinto:18-183-004-00175-00003	Cultivo:62 PASTOS PERMANENTES DE 5 O MAS AÑOS-
	Recinto:18-183-900-99000-99001	Cultivo:62 PASTOS PERMANENTES DE 5 O MAS AÑOS-
	Recinto:18-034-001-00038-00006	Cultivo:62 PASTOS PERMANENTES DE 5 O MAS AÑOS-
	Recinto:18-034-001-00038-00007	Cultivo:62 PASTOS PERMANENTES DE 5 O MAS AÑOS-
	Recinto:18-034-001-00038-00005	Cultivo:62 PASTOS PERMANENTES DE 5 O MAS AÑOS-
	Recinto:18-034-001-00038-00003	Cultivo:62 PASTOS PERMANENTES DE 5 O MAS AÑOS-
	Recinto:18-034-001-00038-00004	Cultivo:62 PASTOS PERMANENTES DE 5 O MAS AÑOS-
	Recinto:18-183-002-00003-00001	Cultivo:62 PASTOS PERMANENTES DE 5 O MAS AÑOS-
	Recinto:18-034-001-00038-00001	Cultivo:62 PASTOS PERMANENTES DE 5 O MAS AÑOS-
	Recinto:18-034-001-00038-00008	Cultivo:62 PASTOS PERMANENTES DE 5 O MAS AÑOS-
	Recinto:18-034-001-00038-00009	Cultivo:62 PASTOS PERMANENTES DE 5 O MAS AÑOS-
	Recinto:18-183-003-00028-00003	Cultivo:62 PASTOS PERMANENTES DE 5 O MAS AÑOS-
	Recinto:18-183-003-00007-00002	Cultivo:62 PASTOS PERMANENTES DE 5 O MAS AÑOS-
	Recinto:18-183-002-00009-00002	Cultivo:62 PASTOS PERMANENTES DE 5 O MAS AÑOS-
	Recinto:18-183-003-00011-00001	Cultivo:62 PASTOS PERMANENTES DE 5 O MAS AÑOS-
	Recinto:18-183-003-00012-00001	Cultivo:62 PASTOS PERMANENTES DE 5 O MAS AÑOS-
	Recinto:18-183-003-00014-00001	Cultivo:62 PASTOS PERMANENTES DE 5 O MAS AÑOS-
	Recinto:18-183-003-00016-00002	Cultivo:62 PASTOS PERMANENTES DE 5 O MAS AÑOS-
	Recinto:18-183-003-00029-00004	Cultivo:62 PASTOS PERMANENTES DE 5 O MAS AÑOS-
	Recinto:18-183-003-00057-00001	Cultivo:62 PASTOS PERMANENTES DE 5 O MAS AÑOS-

(1) Con incidencias que retienen pago o deniegan el expediente.

(2) Se calcula sobre superficie declarada admisible.

(3) Aplicación del artículo 16 bis del RD 147/2023.

(4) Expediente con algunos recintos de pastos permanentes ubicados en espacios protegidos donde la carga ganadera mínima será 0,1 UGM/ha.

<p>Puede verificar la integridad de una copia de este documento mediante la lectura del código QR adjunto o mediante el acceso a la dirección https://ws050.juntadeandalucia.es/verificarFirma indicando el código de VERIFICACIÓN</p>			
FIRMADO POR	JUAN JOSE SOLER GARCIA	20/02/2025	
	ROCIO GUIJARRO MILLAN		
VERIFICACIÓN	Pk2jmQ3ESFH4J84V5UNKP32UXX5TB9	PÁG. 295/1379	



Recinto:18-183-003-00031-00002	Cultivo:62 PASTOS PERMANENTES DE 5 O MAS AÑOS-
Recinto:18-183-004-00003-00001	Cultivo:62 PASTOS PERMANENTES DE 5 O MAS AÑOS-
Recinto:18-183-003-00094-00001	Cultivo:62 PASTOS PERMANENTES DE 5 O MAS AÑOS-
Recinto:18-183-005-00046-00001	Cultivo:62 PASTOS PERMANENTES DE 5 O MAS AÑOS-
Recinto:18-183-004-00006-00001	Cultivo:62 PASTOS PERMANENTES DE 5 O MAS AÑOS-
Recinto:18-183-002-00007-00002	Cultivo:62 PASTOS PERMANENTES DE 5 O MAS AÑOS-
Recinto:18-183-004-00175-00003	Cultivo:62 PASTOS PERMANENTES DE 5 O MAS AÑOS-
Recinto:18-183-900-99000-99001	Cultivo:62 PASTOS PERMANENTES DE 5 O MAS AÑOS-
Recinto:18-034-001-00038-00006	Cultivo:62 PASTOS PERMANENTES DE 5 O MAS AÑOS-
Recinto:18-034-001-00038-00007	Cultivo:62 PASTOS PERMANENTES DE 5 O MAS AÑOS-
Recinto:18-034-001-00038-00005	Cultivo:62 PASTOS PERMANENTES DE 5 O MAS AÑOS-
Recinto:18-034-001-00038-00003	Cultivo:62 PASTOS PERMANENTES DE 5 O MAS AÑOS-
Recinto:18-034-001-00038-00004	Cultivo:62 PASTOS PERMANENTES DE 5 O MAS AÑOS-
Recinto:18-183-002-00003-00001	Cultivo:62 PASTOS PERMANENTES DE 5 O MAS AÑOS-
Recinto:18-034-001-00038-00001	Cultivo:62 PASTOS PERMANENTES DE 5 O MAS AÑOS-
Recinto:18-034-001-00038-00008	Cultivo:62 PASTOS PERMANENTES DE 5 O MAS AÑOS-
Recinto:18-034-001-00038-00009	Cultivo:62 PASTOS PERMANENTES DE 5 O MAS AÑOS-
Recinto:18-183-003-00028-00003	Cultivo:62 PASTOS PERMANENTES DE 5 O MAS AÑOS-
Recinto:18-183-003-00007-00002	Cultivo:62 PASTOS PERMANENTES DE 5 O MAS AÑOS-
Recinto:18-183-002-00009-00002	Cultivo:62 PASTOS PERMANENTES DE 5 O MAS AÑOS-
Recinto:18-183-003-00011-00001	Cultivo:62 PASTOS PERMANENTES DE 5 O MAS AÑOS-
Recinto:18-183-003-00012-00001	Cultivo:62 PASTOS PERMANENTES DE 5 O MAS AÑOS-
Recinto:18-183-003-00014-00001	Cultivo:62 PASTOS PERMANENTES DE 5 O MAS AÑOS-
Recinto:18-183-003-00016-00002	Cultivo:62 PASTOS PERMANENTES DE 5 O MAS AÑOS-
Recinto:18-183-003-00029-00004	Cultivo:62 PASTOS PERMANENTES DE 5 O MAS AÑOS-
Recinto:18-183-003-00057-00001	Cultivo:62 PASTOS PERMANENTES DE 5 O MAS AÑOS-
Recinto:18-183-003-00031-00002	Cultivo:62 PASTOS PERMANENTES DE 5 O MAS AÑOS-
Recinto:18-183-004-00003-00001	Cultivo:62 PASTOS PERMANENTES DE 5 O MAS AÑOS-
Recinto:18-183-003-00094-00001	Cultivo:62 PASTOS PERMANENTES DE 5 O MAS AÑOS-
Recinto:18-183-005-00046-00001	Cultivo:62 PASTOS PERMANENTES DE 5 O MAS AÑOS-
Recinto:18-183-004-00006-00001	Cultivo:62 PASTOS PERMANENTES DE 5 O MAS AÑOS-
Recinto:18-183-002-00007-00002	Cultivo:62 PASTOS PERMANENTES DE 5 O MAS AÑOS-
Recinto:18-183-004-00175-00003	Cultivo:62 PASTOS PERMANENTES DE 5 O MAS AÑOS-
Recinto:18-183-900-99000-99001	Cultivo:62 PASTOS PERMANENTES DE 5 O MAS AÑOS-
Recinto:18-034-001-00038-00006	Cultivo:62 PASTOS PERMANENTES DE 5 O MAS AÑOS-
Recinto:18-034-001-00038-00007	Cultivo:62 PASTOS PERMANENTES DE 5 O MAS AÑOS-
Recinto:18-034-001-00038-00005	Cultivo:62 PASTOS PERMANENTES DE 5 O MAS AÑOS-
Recinto:18-034-001-00038-00003	Cultivo:62 PASTOS PERMANENTES DE 5 O MAS AÑOS-
Recinto:18-034-001-00038-00004	Cultivo:62 PASTOS PERMANENTES DE 5 O MAS AÑOS-
Recinto:18-183-002-00003-00001	Cultivo:62 PASTOS PERMANENTES DE 5 O MAS AÑOS-
Recinto:18-034-001-00038-00001	Cultivo:62 PASTOS PERMANENTES DE 5 O MAS AÑOS-
Recinto:18-034-001-00038-00008	Cultivo:62 PASTOS PERMANENTES DE 5 O MAS AÑOS-
Recinto:18-034-001-00038-00009	Cultivo:62 PASTOS PERMANENTES DE 5 O MAS AÑOS-
Recinto:18-183-003-00028-00003	Cultivo:62 PASTOS PERMANENTES DE 5 O MAS AÑOS-
Recinto:18-183-003-00007-00002	Cultivo:62 PASTOS PERMANENTES DE 5 O MAS AÑOS-
Recinto:18-183-002-00009-00002	Cultivo:62 PASTOS PERMANENTES DE 5 O MAS AÑOS-
Recinto:18-183-003-00011-00001	Cultivo:62 PASTOS PERMANENTES DE 5 O MAS AÑOS-
Recinto:18-183-003-00012-00001	Cultivo:62 PASTOS PERMANENTES DE 5 O MAS AÑOS-
Recinto:18-183-003-00014-00001	Cultivo:62 PASTOS PERMANENTES DE 5 O MAS AÑOS-
Recinto:18-183-003-00016-00002	Cultivo:62 PASTOS PERMANENTES DE 5 O MAS AÑOS-
Recinto:18-183-003-00029-00004	Cultivo:62 PASTOS PERMANENTES DE 5 O MAS AÑOS-
Recinto:18-183-003-00057-00001	Cultivo:62 PASTOS PERMANENTES DE 5 O MAS AÑOS-
Recinto:18-183-003-00031-00002	Cultivo:62 PASTOS PERMANENTES DE 5 O MAS AÑOS-
Recinto:18-183-004-00003-00001	Cultivo:62 PASTOS PERMANENTES DE 5 O MAS AÑOS-
Recinto:18-183-003-00094-00001	Cultivo:62 PASTOS PERMANENTES DE 5 O MAS AÑOS-
Recinto:18-183-005-00046-00001	Cultivo:62 PASTOS PERMANENTES DE 5 O MAS AÑOS-
Recinto:18-183-004-00006-00001	Cultivo:62 PASTOS PERMANENTES DE 5 O MAS AÑOS-
Recinto:18-183-003-00094-00004	Cultivo:20 BARBECHO TRADICIONAL-
Recinto:18-183-003-00094-00003	Cultivo:20 BARBECHO TRADICIONAL-
Recinto:18-183-003-00094-00002	Cultivo:20 BARBECHO TRADICIONAL-

(1) Con incidencias que retienen pago o deniegan el expediente.

(2) Se calcula sobre superficie declarada admisible.

(3) Aplicación del artículo 16 bis del RD 147/2023.

(4) Expediente con algunos recintos de pastos permanentes ubicados en espacios protegidos donde la carga ganadera mínima será 0,1 UGM/ha.

Puede verificar la integridad de una copia de este documento mediante la lectura del código QR adjunto o mediante el acceso a la dirección <https://ws050.juntadeandalucia.es/verificarFirma> indicando el código de VERIFICACIÓN

FIRMADO POR	JUAN JOSE SOLER GARCIA	20/02/2025	
	ROCIO GUIJARRO MILLAN		
VERIFICACIÓN	Pk2jmQ3ESFH4J84V5UNKP32UXX5TB9	PÁG. 296/1379	



	Recinto:18-183-004-00175-00002	Cultivo:20	BARBECHO TRADICIONAL-
	Recinto:18-034-001-00038-00002	Cultivo:20	BARBECHO TRADICIONAL-
	Recinto:18-034-001-00039-00003	Cultivo:20	BARBECHO TRADICIONAL-
86131	Recinto superficie forrajera con explotación ganadera según VAG que en REGA no tiene clasificación zootécnica permitida.		
	Recinto:18-183-002-00007-00002	Cultivo:62000	PASTOS PERMANENTES DE 5 O MAS AÑOS-SIN VARIEDAD Secano
	Explotacion:ES181800000125		
	Recinto:18-183-004-00175-00003	Cultivo:62000	PASTOS PERMANENTES DE 5 O MAS AÑOS-SIN VARIEDAD Secano
	Explotacion:ES181800000125		
	Recinto:18-034-001-00038-00006	Cultivo:62000	PASTOS PERMANENTES DE 5 O MAS AÑOS-SIN VARIEDAD Secano
	Explotacion:ES181800000125		
	Recinto:18-034-001-00038-00007	Cultivo:62000	PASTOS PERMANENTES DE 5 O MAS AÑOS-SIN VARIEDAD Secano
	Explotacion:ES181800000125		
	Recinto:18-034-001-00038-00005	Cultivo:62000	PASTOS PERMANENTES DE 5 O MAS AÑOS-SIN VARIEDAD Secano
	Explotacion:ES181800000125		
	Recinto:18-034-001-00038-00003	Cultivo:62000	PASTOS PERMANENTES DE 5 O MAS AÑOS-SIN VARIEDAD Secano
	Explotacion:ES181800000125		
	Recinto:18-034-001-00038-00004	Cultivo:62000	PASTOS PERMANENTES DE 5 O MAS AÑOS-SIN VARIEDAD Secano
	Explotacion:ES181800000125		
	Recinto:18-183-002-00003-00001	Cultivo:62000	PASTOS PERMANENTES DE 5 O MAS AÑOS-SIN VARIEDAD Secano
	Explotacion:ES181800000125		
	Recinto:18-034-001-00038-00001	Cultivo:62000	PASTOS PERMANENTES DE 5 O MAS AÑOS-SIN VARIEDAD Secano
	Explotacion:ES181800000125		
	Recinto:18-034-001-00038-00008	Cultivo:62000	PASTOS PERMANENTES DE 5 O MAS AÑOS-SIN VARIEDAD Secano
	Explotacion:ES181800000125		
	Recinto:18-034-001-00038-00009	Cultivo:62000	PASTOS PERMANENTES DE 5 O MAS AÑOS-SIN VARIEDAD Secano
	Explotacion:ES181800000125		
	Recinto:18-183-003-00028-00003	Cultivo:62000	PASTOS PERMANENTES DE 5 O MAS AÑOS-SIN VARIEDAD Secano
	Explotacion:ES181800000125		
	Recinto:18-183-003-00007-00002	Cultivo:62000	PASTOS PERMANENTES DE 5 O MAS AÑOS-SIN VARIEDAD Secano
	Explotacion:ES181800000125		
	Recinto:18-183-002-00009-00002	Cultivo:62000	PASTOS PERMANENTES DE 5 O MAS AÑOS-SIN VARIEDAD Secano
	Explotacion:ES181800000125		
	Recinto:18-183-003-00011-00001	Cultivo:62000	PASTOS PERMANENTES DE 5 O MAS AÑOS-SIN VARIEDAD Secano
	Explotacion:ES181800000125		
	Recinto:18-183-003-00012-00001	Cultivo:62000	PASTOS PERMANENTES DE 5 O MAS AÑOS-SIN VARIEDAD Secano
	Explotacion:ES181800000125		
	Recinto:18-183-003-00014-00001	Cultivo:62000	PASTOS PERMANENTES DE 5 O MAS AÑOS-SIN VARIEDAD Secano
	Explotacion:ES181800000125		
	Recinto:18-183-003-00016-00002	Cultivo:62000	PASTOS PERMANENTES DE 5 O MAS AÑOS-SIN VARIEDAD Secano
	Explotacion:ES181800000125		
	Recinto:18-183-003-00029-00004	Cultivo:62000	PASTOS PERMANENTES DE 5 O MAS AÑOS-SIN VARIEDAD Secano
	Explotacion:ES181800000125		
	Recinto:18-183-003-00057-00001	Cultivo:62000	PASTOS PERMANENTES DE 5 O MAS AÑOS-SIN VARIEDAD Secano
	Explotacion:ES181800000125		
	Recinto:18-183-003-00031-00002	Cultivo:62000	PASTOS PERMANENTES DE 5 O MAS AÑOS-SIN VARIEDAD Secano
	Explotacion:ES181800000125		
	Recinto:18-183-004-00003-00001	Cultivo:62000	PASTOS PERMANENTES DE 5 O MAS AÑOS-SIN VARIEDAD Secano
	Explotacion:ES181800000125		
	Recinto:18-183-003-00094-00001	Cultivo:62000	PASTOS PERMANENTES DE 5 O MAS AÑOS-SIN VARIEDAD Secano
	Explotacion:ES181800000125		
	Recinto:18-183-005-00046-00001	Cultivo:62000	PASTOS PERMANENTES DE 5 O MAS AÑOS-SIN VARIEDAD Secano
	Explotacion:ES181800000125		
	Recinto:18-183-004-00006-00001	Cultivo:62000	PASTOS PERMANENTES DE 5 O MAS AÑOS-SIN VARIEDAD Secano
	Explotacion:ES181800000125		

(1) Con incidencias que retienen pago o deniegan el expediente.

(2) Se calcula sobre superficie declarada admisible.

(3) Aplicación del artículo 16 bis del RD 147/2023.

(4) Expediente con algunos recintos de pastos permanentes ubicados en espacios protegidos donde la carga ganadera mínima será 0,1 UGM/ha.

<p>Puede verificar la integridad de una copia de este documento mediante la lectura del código QR adjunto o mediante el acceso a la dirección https://ws050.juntadeandalucia.es/verificarFirma indicando el código de VERIFICACIÓN</p>			
FIRMADO POR	JUAN JOSE SOLER GARCIA	20/02/2025	
	ROCIO GUIJARRO MILLAN		
VERIFICACIÓN	Pk2jmQ3ESFH4J84V5UNKP32UXX5TB9		PÁG. 297/1379



APELLIDOS Y NOMBRE / RAZÓN SOCIAL

EXPOSITO FERNANDEZ JUAN JOSE

NIF

****9388*

EXPEDIENTE

1195433

RESOLUCIÓN

CONCESIÓN DE LA AYUDA

DATOS DE MANTENIMIENTO UNIDADES

GRUPO DE PAGO

ZONAS DE LIMITACIONES ESPECIFICAS

Sup. Dec. Admisible

110,06

Sup. Propuesta

110,06

Sobredecl.

0,00

% Sobredecl.

0,00

APLICACIÓN DE REDUCCIONES Y PENALIZACIONES (%)

Criterios de subvencionabilidad (1)	Presentación tardía	Omisión declaración	Condicionalidad
0,00	0,00	0,00	0,00

IMPORTE (Euros)

Calculado(2)	Reducción	Penalización	Reducción Penalización (3)	Penalización adicional	Propuesto	FEADER	MAPA	CAPADR
2.816,00 €	0,00 €	0,00 €	0,00 €	0,00 €	2.816,00 €	2.393,60 €	276,25 €	146,15 €
Importe Unitario:	128,00 €	Nuevo Importe Unitario:	25,59 €					

RECINTOS PROPUESTOS

REF.	REFERENCIA SIGPAC	CULTIVO	S/R	USO SIGPAC	Sup. Dec. admisible	Sup. Campo	Sup. Determ.	Sup. Propuesta
5473433	18-183-003-00065-0001	PASTOS PERMANENTES DE 5 O MAS AÑOS	S		2,92		2,92	2,92
5473434	18-183-003-00066-0001	PASTOS PERMANENTES DE 5 O MAS AÑOS	S		0,33		0,33	0,33
6851612	18-183-900-99000-9900	PASTOS PERMANENTES DE 5 O MAS AÑOS	S		78,48		78,48	78,48
1700000005678955	18-183-003-00150-0003	BARBECHO TRADICIONAL	R		0,50		0,50	0,50
1700000005678959	18-183-003-00005-0001	PASTOS PERMANENTES DE 5 O MAS AÑOS	S		18,18		18,18	18,18
1700000005678960	18-183-002-00013-0001	PASTOS PERMANENTES DE 5 O MAS AÑOS	S		0,14		0,14	0,14
1700000005678965	18-183-003-00150-0001	PASTOS PERMANENTES DE 5 O MAS AÑOS	S		7,56		7,56	7,56
1700000005678972	18-183-004-00059-0001	PASTOS PERMANENTES DE 5 O MAS AÑOS	S		0,49		0,49	0,49
1700000005678973	18-183-004-00098-0001	PASTOS PERMANENTES DE 5 O MAS AÑOS	S		0,34		0,34	0,34
1700000005678974	18-183-004-00100-0001	PASTOS PERMANENTES DE 5 O MAS AÑOS	S		0,36		0,36	0,36
1700000005678977	18-183-004-00103-0001	PASTOS PERMANENTES DE 5 O MAS AÑOS	S		0,13		0,13	0,13
1700000005678978	18-183-004-00102-0002	PASTOS PERMANENTES DE 5 O MAS AÑOS	R		0,63		0,63	0,63

INCIDENCIAS

INCIDENCIA DESCRIPCIÓN

86123	Recinto superficie forrajera que en REGA no tiene clasificación zootécnica permitida. Recinto:18-183-002-00013-00001 Cultivo:62000 PASTOS PERMANENTES DE 5 O MAS AÑOS-SIN VARIEDAD Secano Explotacion:ES181800000131 Recinto:18-183-003-00005-00001 Cultivo:62000 PASTOS PERMANENTES DE 5 O MAS AÑOS-SIN VARIEDAD Secano Explotacion:ES181800000131 Recinto:18-183-003-00065-00001 Cultivo:62000 PASTOS PERMANENTES DE 5 O MAS AÑOS-SIN VARIEDAD Secano Explotacion:ES181800000131 Recinto:18-183-003-00066-00001 Cultivo:62000 PASTOS PERMANENTES DE 5 O MAS AÑOS-SIN VARIEDAD Secano Explotacion:ES181800000131 Recinto:18-183-003-00150-00001 Cultivo:62000 PASTOS PERMANENTES DE 5 O MAS AÑOS-SIN VARIEDAD Secano Explotacion:ES181800000131 Recinto:18-183-004-00059-00001 Cultivo:62000 PASTOS PERMANENTES DE 5 O MAS AÑOS-SIN VARIEDAD Secano Explotacion:ES181800000131 Recinto:18-183-004-00098-00001 Cultivo:62000 PASTOS PERMANENTES DE 5 O MAS AÑOS-SIN VARIEDAD Secano Explotacion:ES181800000131 Recinto:18-183-004-00100-00001 Cultivo:62000 PASTOS PERMANENTES DE 5 O MAS AÑOS-SIN VARIEDAD Secano Explotacion:ES181800000131 Recinto:18-183-004-00102-00002 Cultivo:62000 PASTOS PERMANENTES DE 5 O MAS AÑOS-SIN VARIEDAD Regadío Explotacion:ES181800000131 Recinto:18-183-004-00103-00001 Cultivo:62000 PASTOS PERMANENTES DE 5 O MAS AÑOS-SIN VARIEDAD Secano Explotacion:ES181800000131
-------	--

(1) Con incidencias que retienen pago o deniegan el expediente.

(2) Se calcula sobre superficie declarada admisible.

(3) Aplicación del artículo 16 bis del RD 147/2023.

(4) Expediente con algunos recintos de pastos permanentes ubicados en espacios protegidos donde la carga ganadera mínima será 0,1 UGM/ha.

Puede verificar la integridad de una copia de este documento mediante la lectura del código QR adjunto o mediante el acceso a la dirección <https://ws050.juntadeandalucia.es/verificarFirma> indicando el código de VERIFICACIÓN

FIRMADO POR	JUAN JOSE SOLER GARCIA	20/02/2025	
	ROCIO GUIJARRO MILLAN		
VERIFICACIÓN	Pk2jmQ3ESFH4J84V5UNKP32UXX5TB9	PÁG. 298/1379	



Datos considerados para el Cálculo de la Carga Ganadera del expediente

Superficie determinada para Cálculo Carga Ganadera: 109,56 ha
 Carga Ganadera del Expediente: 0,27 ugm/ha (4)

Explotación	Especie	Ugm Calculada para CG
ES181800000131	BOVINA	29,79

Recintos Determinados para el Cálculo de Garga Ganadera

REF.	REFERENCIA SIGPAC	CULTIVO	DESCRIPCIÓN CULTIVO	S/R	SUP. PROPUESTA (ha)
5473433	18-183-003-00065-00001	62000	PASTOS PERMANENTES DE 5 O MAS AÑOS-SIN VARIEDAD	S	2,92
5473434	18-183-003-00066-00001	62000	PASTOS PERMANENTES DE 5 O MAS AÑOS-SIN VARIEDAD	S	0,33
6851612	18-183-900-99000-99001	62000	PASTOS PERMANENTES DE 5 O MAS AÑOS-SIN VARIEDAD	S	78,48
1700000005678959	18-183-003-00005-00001	62000	PASTOS PERMANENTES DE 5 O MAS AÑOS-SIN VARIEDAD	S	18,18
1700000005678960	18-183-002-00013-00001	62000	PASTOS PERMANENTES DE 5 O MAS AÑOS-SIN VARIEDAD	S	0,14
1700000005678965	18-183-003-00150-00001	62000	PASTOS PERMANENTES DE 5 O MAS AÑOS-SIN VARIEDAD	S	7,56
1700000005678972	18-183-004-00059-00001	62000	PASTOS PERMANENTES DE 5 O MAS AÑOS-SIN VARIEDAD	S	0,49
1700000005678973	18-183-004-00098-00001	62000	PASTOS PERMANENTES DE 5 O MAS AÑOS-SIN VARIEDAD	S	0,34
1700000005678974	18-183-004-00100-00001	62000	PASTOS PERMANENTES DE 5 O MAS AÑOS-SIN VARIEDAD	S	0,36
1700000005678977	18-183-004-00103-00001	62000	PASTOS PERMANENTES DE 5 O MAS AÑOS-SIN VARIEDAD	S	0,13
1700000005678978	18-183-004-00102-00002	62000	PASTOS PERMANENTES DE 5 O MAS AÑOS-SIN VARIEDAD	R	0,63

Incidencias de carga ganadera

INCIDENCIA DESCRIPCIÓN

86123	Recinto superficie forrajera que en REGA no tiene clasificación zootécnica permitida. Recinto:18-183-003-00065-00001 Cultivo:62000 PASTOS PERMANENTES DE 5 O MAS AÑOS-SIN VARIEDAD Secano Explotacion:ES181800000131 Recinto:18-183-003-00066-00001 Cultivo:62000 PASTOS PERMANENTES DE 5 O MAS AÑOS-SIN VARIEDAD Secano Explotacion:ES181800000131 Recinto:18-183-003-00005-00001 Cultivo:62000 PASTOS PERMANENTES DE 5 O MAS AÑOS-SIN VARIEDAD Secano Explotacion:ES181800000131 Recinto:18-183-002-00013-00001 Cultivo:62000 PASTOS PERMANENTES DE 5 O MAS AÑOS-SIN VARIEDAD Secano Explotacion:ES181800000131 Recinto:18-183-003-00150-00001 Cultivo:62000 PASTOS PERMANENTES DE 5 O MAS AÑOS-SIN VARIEDAD Secano Explotacion:ES181800000131 Recinto:18-183-004-00059-00001 Cultivo:62000 PASTOS PERMANENTES DE 5 O MAS AÑOS-SIN VARIEDAD Secano Explotacion:ES181800000131 Recinto:18-183-004-00098-00001 Cultivo:62000 PASTOS PERMANENTES DE 5 O MAS AÑOS-SIN VARIEDAD Secano Explotacion:ES181800000131 Recinto:18-183-004-00100-00001 Cultivo:62000 PASTOS PERMANENTES DE 5 O MAS AÑOS-SIN VARIEDAD Secano Explotacion:ES181800000131 Recinto:18-183-004-00103-00001 Cultivo:62000 PASTOS PERMANENTES DE 5 O MAS AÑOS-SIN VARIEDAD Secano Explotacion:ES181800000131 Recinto:18-183-004-00102-00002 Cultivo:62000 PASTOS PERMANENTES DE 5 O MAS AÑOS-SIN VARIEDAD Regadío Explotacion:ES181800000131
86128	Recinto de Forrajeras que no ha contabilizado para Carga Ganadera por no tener una explotación válida para el cálculo de la Carga Ganadera Recinto:18-183-003-00065-00001 Cultivo:62 PASTOS PERMANENTES DE 5 O MAS AÑOS- Recinto:18-183-003-00066-00001 Cultivo:62 PASTOS PERMANENTES DE 5 O MAS AÑOS- Recinto:18-183-900-99000-99001 Cultivo:62 PASTOS PERMANENTES DE 5 O MAS AÑOS- Recinto:18-183-003-00005-00001 Cultivo:62 PASTOS PERMANENTES DE 5 O MAS AÑOS- Recinto:18-183-002-00013-00001 Cultivo:62 PASTOS PERMANENTES DE 5 O MAS AÑOS- Recinto:18-183-003-00150-00001 Cultivo:62 PASTOS PERMANENTES DE 5 O MAS AÑOS- Recinto:18-183-004-00059-00001 Cultivo:62 PASTOS PERMANENTES DE 5 O MAS AÑOS- Recinto:18-183-004-00098-00001 Cultivo:62 PASTOS PERMANENTES DE 5 O MAS AÑOS-

(1) Con incidencias que retienen pago o deniegan el expediente.

(2) Se calcula sobre superficie declarada admisible.

(3) Aplicación del artículo 16 bis del RD 147/2023.

(4) Expediente con algunos recintos de pastos permanentes ubicados en espacios protegidos donde la carga ganadera mínima será 0,1 UGM/ha.

Puede verificar la integridad de una copia de este documento mediante la lectura del código QR adjunto o mediante el acceso a la dirección <https://ws050.juntadeandalucia.es/verificarFirma> indicando el código de VERIFICACIÓN

FIRMADO POR	JUAN JOSE SOLER GARCIA	20/02/2025	
	ROCIO GUIJARRO MILLAN		
VERIFICACIÓN	Pk2jmQ3ESFH4J84V5UNKP32UXX5TB9	PÁG. 299/1379	



	Recinto:18-183-004-00100-00001	Cultivo:62	PASTOS PERMANENTES DE 5 O MAS AÑOS-
	Recinto:18-183-004-00103-00001	Cultivo:62	PASTOS PERMANENTES DE 5 O MAS AÑOS-
	Recinto:18-183-004-00102-00002	Cultivo:62	PASTOS PERMANENTES DE 5 O MAS AÑOS-
86131	Recinto superficie forrajera con explotación ganadera según VAG que en REGA no tiene clasificación zootécnica permitida.		
	Recinto:18-183-003-00065-00001	Cultivo:62000	PASTOS PERMANENTES DE 5 O MAS AÑOS-SIN VARIEDAD Secano
	Explotacion:ES181800000131		
	Recinto:18-183-003-00066-00001	Cultivo:62000	PASTOS PERMANENTES DE 5 O MAS AÑOS-SIN VARIEDAD Secano
	Explotacion:ES181800000131		
	Recinto:18-183-003-00005-00001	Cultivo:62000	PASTOS PERMANENTES DE 5 O MAS AÑOS-SIN VARIEDAD Secano
	Explotacion:ES181800000131		
	Recinto:18-183-002-00013-00001	Cultivo:62000	PASTOS PERMANENTES DE 5 O MAS AÑOS-SIN VARIEDAD Secano
	Explotacion:ES181800000131		
	Recinto:18-183-003-00150-00001	Cultivo:62000	PASTOS PERMANENTES DE 5 O MAS AÑOS-SIN VARIEDAD Secano
	Explotacion:ES181800000131		
	Recinto:18-183-004-00059-00001	Cultivo:62000	PASTOS PERMANENTES DE 5 O MAS AÑOS-SIN VARIEDAD Secano
	Explotacion:ES181800000131		
	Recinto:18-183-004-00098-00001	Cultivo:62000	PASTOS PERMANENTES DE 5 O MAS AÑOS-SIN VARIEDAD Secano
	Explotacion:ES181800000131		
	Recinto:18-183-004-00100-00001	Cultivo:62000	PASTOS PERMANENTES DE 5 O MAS AÑOS-SIN VARIEDAD Secano
	Explotacion:ES181800000131		
	Recinto:18-183-004-00103-00001	Cultivo:62000	PASTOS PERMANENTES DE 5 O MAS AÑOS-SIN VARIEDAD Secano
	Explotacion:ES181800000131		
	Recinto:18-183-004-00102-00002	Cultivo:62000	PASTOS PERMANENTES DE 5 O MAS AÑOS-SIN VARIEDAD Regadío
	Explotacion:ES181800000131		
86132	Recinto superficie forrajera que no realiza la actividad de producción de pastoreo.		
	Recinto:18-183-003-00150-00003	Cultivo:20000	BARBECHO TRADICIONAL-SIN VARIEDAD Regadío

(1) Con incidencias que retienen pago o deniegan el expediente.

(2) Se calcula sobre superficie declarada admisible.

(3) Aplicación del artículo 16 bis del RD 147/2023.

(4) Expediente con algunos recintos de pastos permanentes ubicados en espacios protegidos donde la carga ganadera mínima será 0,1 UGM/ha.

Puede verificar la integridad de una copia de este documento mediante la lectura del código QR adjunto o mediante el acceso a la dirección <https://ws050.juntadeandalucia.es/verificarFirma> indicando el código de VERIFICACIÓN

FIRMADO POR	JUAN JOSE SOLER GARCIA ROCIO GUIJARRO MILLAN	20/02/2025	
VERIFICACIÓN	Pk2jmQ3ESFH4J84V5UNKP32UXX5TB9	PÁG. 300/1379	



APELLIDOS Y NOMBRE / RAZÓN SOCIAL

EXPOSITO FERNANDEZ VICTOR

NIF

****8662*

EXPEDIENTE

1211816

RESOLUCIÓN

CONCESIÓN DE LA AYUDA

DATOS DE MANTENIMIENTO UNIDADES

GRUPO DE PAGO

ZONAS DE LIMITACIONES ESPECIFICAS

Sup. Dec. Admisible	Sup. Propuesta	Sobredecl.	% Sobredecl.
104,07	104,07	0,00	0,00

APLICACIÓN DE REDUCCIONES Y PENALIZACIONES (%)

Criterios de subvencionabilidad (1)	Presentación tardía	Omisión declaración	Condicionalidad
0,00	0,00	0,00	0,00

IMPORTE (Euros)

Calculado(2)	Reducción	Penalización	Reducción Penalización (3)	Penalización adicional	Propuesto	FEADER	MAPA	CAPADR
2.816,00 €	0,00 €	0,00 €	0,00 €	0,00 €	2.816,00 €	2.393,60 €	146,15 €	276,25 €
Importe Unitario:	128,00 €	Nuevo Importe Unitario:	27,06 €					

RECINTOS PROPUESTOS

REF.	REFERENCIA SIGPAC	CULTIVO	S/R	USO SIGPAC	Sup. Dec. admisible	Sup. Campo	Sup. Determ.	Sup. Propuesta
4210883	18-034-001-00037-0001	PASTOS PERMANENTES DE 5 O MAS AÑOS	S		4,87		4,87	4,87
4210888	18-034-001-00037-0003	PASTOS PERMANENTES DE 5 O MAS AÑOS	S		0,68		0,68	0,68
4210891	18-034-001-00037-0004	BARBECHO TRADICIONAL	R		0,83		0,83	0,83
4210896	18-034-001-00037-0005	PASTOS PERMANENTES DE 5 O MAS AÑOS	S		0,53		0,53	0,53
4210900	18-034-001-00037-0006	PASTOS PERMANENTES DE 5 O MAS AÑOS	S		0,30		0,30	0,30
170000005641729	18-183-003-00008-0001	PASTOS PERMANENTES DE 5 O MAS AÑOS	S		10,98		10,98	10,98
170000005641730	18-183-003-00013-0001	PASTOS PERMANENTES DE 5 O MAS AÑOS	S		5,27		5,27	5,27
170000005641731	18-183-003-00021-0003	PASTOS PERMANENTES DE 5 O MAS AÑOS	S		7,00		7,00	7,00
170000005641732	18-183-003-00025-0004	PASTOS PERMANENTES DE 5 O MAS AÑOS	S		1,66		1,66	1,66
170000005641733	18-183-003-00025-0005	PASTOS PERMANENTES DE 5 O MAS AÑOS	S		0,39		0,39	0,39
170000005641734	18-183-003-00020-0001	PASTOS PERMANENTES DE 5 O MAS AÑOS	S		5,64		5,64	5,64
170000005641735	18-183-003-00025-0001	PASTOS PERMANENTES DE 5 O MAS AÑOS	S		1,83		1,83	1,83
170000005641736	18-183-003-00009-0001	PASTOS PERMANENTES DE 5 O MAS AÑOS	S		16,45		16,45	16,45
170000005641737	18-183-003-00018-0001	PASTOS PERMANENTES DE 5 O MAS AÑOS	S		4,02		4,02	4,02
170000005641738	18-183-003-00010-0002	PASTOS PERMANENTES DE 5 O MAS AÑOS	S		12,35		12,35	12,35
170000005641739	18-183-003-00013-0001	PASTOS PERMANENTES DE 5 O MAS AÑOS	S		23,26		23,26	23,26
170000005641740	18-183-003-00025-0003	PASTOS PERMANENTES DE 5 O MAS AÑOS	S		8,01		8,01	8,01

INCIDENCIAS

INCIDENCIA DESCRIPCIÓN

3795 Recinto declarado con una situación de riesgo de abandono.
Recinto:18-034-001-00037-00004 Cultivo: -

(1) Con incidencias que retienen pago o deniegan el expediente.

(2) Se calcula sobre superficie declarada admisible.

(3) Aplicación del artículo 16 bis del RD 147/2023.

(4) Expediente con algunos recintos de pastos permanentes ubicados en espacios protegidos donde la carga ganadera mínima será 0,1 UGM/ha.

Puede verificar la integridad de una copia de este documento mediante la lectura del código QR adjunto o mediante el acceso a la dirección <https://ws050.juntadeandalucia.es/verificarFirma> indicando el código de VERIFICACIÓN

FIRMADO POR	JUAN JOSE SOLER GARCIA	20/02/2025
	ROCIO GUIJARRO MILLAN	
VERIFICACIÓN	Pk2jmQ3ESFH4J84V5UNKP32UXX5TB9	PÁG. 301/1379





Datos considerados para el Cálculo de la Carga Ganadera del expediente

Superficie determinada para Cálculo Carga Ganadera: 103,24 ha
Carga Ganadera del Expediente: 0,29 ugm/ha (4)

Explotación	Especie	Ugm Calculada para CG
ES18180000054	BOVINA	29,52

Recintos Determinados para el Cálculo de Garga Ganadera

REF.	REFERENCIA SIGPAC	CULTIVO	DESCRIPCIÓN CULTIVO	S/R	SUP. PROPUESTA (ha)
4210883	18-034-001-00037-00001	62000	PASTOS PERMANENTES DE 5 O MAS AÑOS-SIN VARIEDAD	S	4,87
4210888	18-034-001-00037-00003	62000	PASTOS PERMANENTES DE 5 O MAS AÑOS-SIN VARIEDAD	S	0,68
4210896	18-034-001-00037-00005	62000	PASTOS PERMANENTES DE 5 O MAS AÑOS-SIN VARIEDAD	S	0,53
4210900	18-034-001-00037-00006	62000	PASTOS PERMANENTES DE 5 O MAS AÑOS-SIN VARIEDAD	S	0,30
170000005641729	18-183-003-00008-00001	62000	PASTOS PERMANENTES DE 5 O MAS AÑOS-SIN VARIEDAD	S	10,98
170000005641730	18-183-003-00013-00001	62000	PASTOS PERMANENTES DE 5 O MAS AÑOS-SIN VARIEDAD	S	5,27
170000005641731	18-183-003-00021-00003	62000	PASTOS PERMANENTES DE 5 O MAS AÑOS-SIN VARIEDAD	S	7,00
170000005641732	18-183-003-00025-00004	62000	PASTOS PERMANENTES DE 5 O MAS AÑOS-SIN VARIEDAD	S	1,66
170000005641733	18-183-003-00025-00005	62000	PASTOS PERMANENTES DE 5 O MAS AÑOS-SIN VARIEDAD	S	0,39
170000005641734	18-183-003-00020-00001	62000	PASTOS PERMANENTES DE 5 O MAS AÑOS-SIN VARIEDAD	S	5,64
170000005641735	18-183-003-00025-00001	62000	PASTOS PERMANENTES DE 5 O MAS AÑOS-SIN VARIEDAD	S	1,83
170000005641736	18-183-003-00009-00001	62000	PASTOS PERMANENTES DE 5 O MAS AÑOS-SIN VARIEDAD	S	16,45
170000005641737	18-183-003-00018-00001	62000	PASTOS PERMANENTES DE 5 O MAS AÑOS-SIN VARIEDAD	S	4,02
170000005641738	18-183-003-00010-00002	62000	PASTOS PERMANENTES DE 5 O MAS AÑOS-SIN VARIEDAD	S	12,35
170000005641739	18-183-003-00013-00001	62000	PASTOS PERMANENTES DE 5 O MAS AÑOS-SIN VARIEDAD	S	23,26
170000005641740	18-183-003-00025-00003	62000	PASTOS PERMANENTES DE 5 O MAS AÑOS-SIN VARIEDAD	S	8,01

Incidencias de carga ganadera

INCIDENCIA DESCRIPCIÓN

86132 Recinto superficie forrajera que no realiza la actividad de producción de pastoreo.
Recinto:18-034-001-00037-00004 Cultivo:20000 BARBECHO TRADICIONAL-SIN VARIEDAD Regadío

(1) Con incidencias que retienen pago o deniegan el expediente.
(2) Se calcula sobre superficie declarada admisible.
(3) Aplicación del artículo 16 bis del RD 147/2023.
(4) Expediente con algunos recintos de pastos permanentes ubicados en espacios protegidos donde la carga ganadera mínima será 0,1 UGM/ha.

Puede verificar la integridad de una copia de este documento mediante la lectura del código QR adjunto o mediante el acceso a la dirección https://ws050.juntadeandalucia.es/verificarFirma indicando el código de VERIFICACIÓN			
FIRMADO POR	JUAN JOSE SOLER GARCIA ROCIO GUIJARRO MILLAN	20/02/2025	
VERIFICACIÓN	Pk2jmQ3ESFH4J84V5UNKP32UXX5TB9	PÁG. 302/1379	



APELLIDOS Y NOMBRE / RAZÓN SOCIAL

FAJARDO PALMA JOSE ANTONIO

NIF

****9189*

EXPEDIENTE

1121665

RESOLUCIÓN

DENEGACIÓN DE LA AYUDA

DATOS DE MANTENIMIENTO UNIDADES

GRUPO DE PAGO	Sup. Dec. Admisible	Sup. Propuesta	Sobredecl.	% Sobredecl.
ZONAS DE LIMITACIONES ESPECIFICAS	0,00	0,00	0,00	0,00

APLICACIÓN DE REDUCCIONES Y PENALIZACIONES (%)

Criterios de subvencionabilidad (1)	Presentación tardía	Omisión declaración	Condicionalidad
100,00	0,00	0,00	0,00

IMPORTE (Euros)

Calculado(2)	Reducción	Penalización	Reducción Penalización (3)	Penalización adicional	Propuesto	FEADER	MAPA	CAPADR
0,00 €	0,00 €	0,00 €	0,00 €	0,00 €	0,00 €	0,00 €	0,00 €	0,00 €
Importe Unitario:	128,00 €	Nuevo Importe Unitario:	0,00 €					

INCIDENCIAS

INCIDENCIA DESCRIPCIÓN

- 74051 Solicitante de intervención 6613, que no declara ningun recinto en zona desfavorecida.
- 74053 Importe inferior a 100 Euros
- 86022 Verifica que determinados recintos declarados por el expte para la operación, no se corresponde con la ZONA DESFAVORECIDA. Y no ha sido solicitada la operación análoga o correspondiente.
 Recinto:18-153-008-00462-00001 Cultivo:104014 ALMENDROS-FERRAGNES Secano Operación correcta del recinto:6613.1
 Recinto:18-153-008-01247-00001 Cultivo:104014 ALMENDROS-FERRAGNES Secano Operación correcta del recinto:6613.1
 Recinto:18-153-008-01248-00001 Cultivo:104014 ALMENDROS-FERRAGNES Secano Operación correcta del recinto:6613.1
 Recinto:18-153-008-01248-00006 Cultivo:104014 ALMENDROS-FERRAGNES Secano Operación correcta del recinto:6613.1
 Recinto:18-153-008-01249-00002 Cultivo:104014 ALMENDROS-FERRAGNES Secano Operación correcta del recinto:6613.1
 Recinto:18-153-008-01250-00003 Cultivo:101138 OLIVAR-HOJIBLANCA Secano Operación correcta del recinto:6613.1
 Recinto:18-153-008-01250-00003 Cultivo:104014 ALMENDROS-FERRAGNES Secano Operación correcta del recinto:6613.1
 Recinto:18-153-008-01250-00004 Cultivo:101126 OLIVAR-GORDAL DE GRANADA Secano Operación correcta del recinto:6613.1
 Recinto:18-153-008-01250-00006 Cultivo:104014 ALMENDROS-FERRAGNES Secano Operación correcta del recinto:6613.1
 Recinto:18-153-008-01251-00004 Cultivo:104014 ALMENDROS-FERRAGNES Secano Operación correcta del recinto:6613.1
 Recinto:18-153-008-01321-00003 Cultivo:101138 OLIVAR-HOJIBLANCA Secano Operación correcta del recinto:6613.1
 Recinto:18-153-008-01322-00003 Cultivo:101010 OLIVAR-PICUAL Secano Operación correcta del recinto:6613.1
 Recinto:18-153-008-09106-00002 Cultivo:104014 ALMENDROS-FERRAGNES Secano Operación correcta del recinto:6613.1

(1) Con incidencias que retienen pago o deniegan el expediente.

(2) Se calcula sobre superficie declarada admisible.

(3) Aplicación del artículo 16 bis del RD 147/2023.

(4) Expediente con algunos recintos de pastos permanentes ubicados en espacios protegidos donde la carga ganadera mínima será 0,1 UGM/ha.

Puede verificar la integridad de una copia de este documento mediante la lectura del código QR adjunto o mediante el acceso a la dirección <https://ws050.juntadeandalucia.es/verificarFirma> indicando el código de VERIFICACIÓN

FIRMADO POR	JUAN JOSE SOLER GARCIA	20/02/2025
	ROCIO GUIJARRO MILLAN	
VERIFICACIÓN	Pk2jmQ3ESFH4J84V5UNKP32UXX5TB9	PÁG. 303/1379





APELLIDOS Y NOMBRE / RAZÓN SOCIAL

FERNANDEZ CASTELLON ANTONIO

NIF

****5788*

EXPEDIENTE

1107160

RESOLUCIÓN

DENEGACIÓN DE LA AYUDA

DATOS DE MANTENIMIENTO UNIDADES

GRUPO DE PAGO

ZONAS DE LIMITACIONES ESPECIFICAS

Sup. Dec. Admisible

0,00

Sup. Propuesta

0,00

Sobredecl.

0,00

% Sobredecl.

0,00

APLICACIÓN DE REDUCCIONES Y PENALIZACIONES (%)

Criterios de subvencionabilidad (1)	Presentación tardía	Omisión declaración	Condicionalidad
100,00	0,00	0,00	0,00

IMPORTE (Euros)

Calculado(2)	Reducción	Penalización	Reducción Penalización (3)	Penalización adicional	Propuesto	FEADER	MAPA	CAPADR
0,00 €	0,00 €	0,00 €	0,00 €	0,00 €	0,00 €	0,00 €	0,00 €	0,00 €
Importe Unitario:	128,00 €	Nuevo Importe Unitario:	0,00 €					

INCIDENCIAS

INCIDENCIA DESCRIPCIÓN

74053	Importe inferior a 100 Euros
86120	Para explotaciones de pastos permanentes ubicadas en espacios protegidos la carga ganadera mínima será 0,1 UGM/ha. Recinto:18-183-002-00002-00002 Cultivo:62000 PASTOS PERMANENTES DE 5 O MAS AÑOS-SIN VARIEDAD Secano Carga Ganadera:0,07 Recinto:18-183-900-99000-99001 Cultivo:62000 PASTOS PERMANENTES DE 5 O MAS AÑOS-SIN VARIEDAD Secano Carga Ganadera:0,07
86123	Recinto superficie forrajera que en REGA no tiene clasificación zootécnica permitida. Recinto:18-183-002-00002-00002 Cultivo:62000 PASTOS PERMANENTES DE 5 O MAS AÑOS-SIN VARIEDAD Secano Explotacion:ES181470000169

Datos considerados para el Cálculo de la Carga Ganadera del expediente

Superficie determinada para Cálculo Carga Ganadera: 312,72 ha

Carga Ganadera del Expediente: 0,07 ugm/ha (4)

Explotación	Especie	Ugm Calculada para CG
ES181470000169	BOVINA	10,15
ES181800000032	BOVINA	12,94

Recintos Determinados para el Cálculo de Garga Ganadera

REF.	REFERENCIA SIGPAC	CULTIVO	DESCRIPCIÓN CULTIVO	S/R	SUP. PROPUESTA (ha)
6820418	18-183-900-99000-99001	62000	PASTOS PERMANENTES DE 5 O MAS AÑOS-SIN VARIEDAD	S	255,41
1700000005499807	18-183-002-00002-00002	62000	PASTOS PERMANENTES DE 5 O MAS AÑOS-SIN VARIEDAD	S	57,31

(1) Con incidencias que retienen pago o deniegan el expediente.

(2) Se calcula sobre superficie declarada admisible.

(3) Aplicación del artículo 16 bis del RD 147/2023.

(4) Expediente con algunos recintos de pastos permanentes ubicados en espacios protegidos donde la carga ganadera mínima será 0,1 UGM/ha.

Puede verificar la integridad de una copia de este documento mediante la lectura del código QR adjunto o mediante el acceso a la dirección <https://ws050.juntadeandalucia.es/verificarFirma> indicando el código de VERIFICACIÓN

FIRMADO POR

JUAN JOSE SOLER GARCIA

20/02/2025

ROCIO GUIJARRO MILLAN

VERIFICACIÓN

Pk2jmQ3ESFH4J84V5UNKP32UXX5TB9

PÁG. 304/1379





Incidencias de carga ganadera

INCIDENCIA DESCRIPCIÓN

- 86123 Recinto superficie forrajera que en REGA no tiene clasificación zootécnica permitida.
Recinto:18-183-002-00002-00002 Cultivo:62000 PASTOS PERMANENTES DE 5 O MAS AÑOS-SIN VARIEDAD Secano
Explotacion:ES181470000169
- 86128 Recinto de Forrajeras que no ha contabilizado para Carga Ganadera por no tener una explotación válida para el cálculo de la Carga Ganadera
Recinto:18-183-002-00002-00002 Cultivo:62 PASTOS PERMANENTES DE 5 O MAS AÑOS-
- 86131 Recinto superficie forrajera con explotación ganadera según VAG que en REGA no tiene clasificación zootécnica permitida.
Recinto:18-183-002-00002-00002 Cultivo:62000 PASTOS PERMANENTES DE 5 O MAS AÑOS-SIN VARIEDAD Secano
Explotacion:ES181470000169

(1) Con incidencias que retienen pago o deniegan el expediente.
(2) Se calcula sobre superficie declarada admisible.
(3) Aplicación del artículo 16 bis del RD 147/2023.
(4) Expediente con algunos recintos de pastos permanentes ubicados en espacios protegidos donde la carga ganadera mínima será 0,1 UGM/ha.

Puede verificar la integridad de una copia de este documento mediante la lectura del código QR adjunto o mediante el acceso a la dirección <https://ws050.juntadeandalucia.es/verificarFirma> indicando el código de VERIFICACIÓN

FIRMADO POR	JUAN JOSE SOLER GARCIA ROCIO GUIJARRO MILLAN	20/02/2025	
VERIFICACIÓN	Pk2jmQ3ESFH4J84V5UNKP32UXX5TB9	PÁG. 305/1379	



APELLIDOS Y NOMBRE / RAZÓN SOCIAL

FERNANDEZ CEJUDO RUBEN

NIF

****6522*

EXPEDIENTE

1253369

RESOLUCIÓN

CONCESIÓN DE LA AYUDA

DATOS DE MANTENIMIENTO UNIDADES

GRUPO DE PAGO

ZONAS DE LIMITACIONES ESPECIFICAS

Sup. Dec. Admisible	Sup. Propuesta	Sobredecl.	% Sobredecl.
9,78	9,78	0,00	0,00

APLICACIÓN DE REDUCCIONES Y PENALIZACIONES (%)

Criterios de subvencionabilidad (1)	Presentación tardía	Omisión declaración	Condicionalidad
0,00	0,00	0,00	0,00

IMPORTE (Euros)

Calculado(2)	Reducción	Penalización	Reducción Penalización (3)	Penalización adicional	Propuesto	FEADER	MAPA	CAPADR
1.251,84 €	0,00 €	0,00 €	0,00 €	0,00 €	1.251,84 €	1.064,06 €	64,97 €	122,81 €
Importe Unitario:	128,00 €	Nuevo Importe Unitario:	128,00 €					

RECINTOS PROPUESTOS

REF.	REFERENCIA SIGPAC	CULTIVO	S/R	USO SIGPAC	Sup. Dec. admisible	Sup. Campo	Sup. Determ.	Sup. Propuesta
-1337224	18-096-032-00021-0007	OLIVAR	S		0,19		0,19	0,19
-782604	18-096-031-00194-0007	CEREZOS	R		2,92		2,92	2,92
-782598	18-096-031-00161-0002	CEREZOS	S		0,10		0,10	0,10
-782593	18-096-031-00107-0002	CEREZOS	R		0,78		0,78	0,78
-782591	18-096-031-00162-0002	CEREZOS	R		0,33		0,33	0,33
-782580	18-096-031-00217-0005	CEREZOS	R		1,24		1,24	1,24
4814665	18-096-031-00217-0004	CEREZOS	R		0,29		0,29	0,29
5332124	18-096-033-00046-0003	CEREZOS	R		1,73		1,73	1,73
5515650	18-096-031-00004-0001	CEREZOS	S		0,21		0,21	0,21
5515654	18-096-032-00003-0001	CEREZOS	S		0,55		0,55	0,55
5515655	18-096-031-00140-0001	CEREZOS	S		0,71		0,71	0,71
5515657	18-096-032-00021-0005	CEREZOS	S		0,73		0,73	0,73

(1) Con incidencias que retienen pago o deniegan el expediente.

(2) Se calcula sobre superficie declarada admisible.

(3) Aplicación del artículo 16 bis del RD 147/2023.

(4) Expediente con algunos recintos de pastos permanentes ubicados en espacios protegidos donde la carga ganadera mínima será 0,1 UGM/ha.

Puede verificar la integridad de una copia de este documento mediante la lectura del código QR adjunto o mediante el acceso a la dirección <https://ws050.juntadeandalucia.es/verificarFirma> indicando el código de VERIFICACIÓN

FIRMADO POR	JUAN JOSE SOLER GARCIA	20/02/2025
	ROCIO GUIJARRO MILLAN	
VERIFICACIÓN	Pk2jmQ3ESFH4J84V5UNKP32UXX5TB9	PÁG. 306/1379





APELLIDOS Y NOMBRE / RAZÓN SOCIAL

FERNANDEZ GARCIA JOSE MANUEL

NIF
****4310*

EXPEDIENTE
1267494

RESOLUCIÓN
DENEGACIÓN DE LA AYUDA

DATOS DE MANTENIMIENTO UNIDADES

<u>GRUPO DE PAGO</u>	<u>Sup. Dec. Admisible</u>	<u>Sup. Propuesta</u>	<u>Sobredecl.</u>	<u>% Sobredecl.</u>
ZONAS DE LIMITACIONES ESPECIFICAS	0,00	0,00	0,00	0,00

APLICACIÓN DE REDUCCIONES Y PENALIZACIONES (%)

<u>Criterios de subvencionabilidad (1)</u>	<u>Presentación tardía</u>	<u>Omisión declaración</u>	<u>Condicionabilidad</u>
100,00	0,00	0,00	0,00

IMPORTE (Euros)

<u>Calculado(2)</u>	<u>Reducción</u>	<u>Penalización</u>	<u>Reducción Penalización (3)</u>	<u>Penalización adicional</u>	<u>Propuesto</u>	<u>FEADER</u>	<u>MAPA</u>	<u>CAPADR</u>
0,00 €	0,00 €	0,00 €	0,00 €	0,00 €	0,00 €	0,00 €	0,00 €	0,00 €
<u>Importe Unitario:</u>	128,00 €	<u>Nuevo Importe Unitario:</u>	0,00 €					

INCIDENCIAS

INCIDENCIA DESCRIPCIÓN

3972	Recinto ficticio del que forma parte un recinto real cuyo identificativo presenta errores en las Declaraciones de pastos. Recinto:18-196-900-99000-99001 Cultivo: -
74051	Solicitante de intervención 6613, que no declara ningun recinto en zona desfavorecida.
74053	Importe inferior a 100 Euros

(1) Con incidencias que retienen pago o deniegan el expediente.

(2) Se calcula sobre superficie declarada admisible.

(3) Aplicación del artículo 16 bis del RD 147/2023.

(4) Expediente con algunos recintos de pastos permanentes ubicados en espacios protegidos donde la carga ganadera mínima será 0,1 UGM/ha.

Puede verificar la integridad de una copia de este documento mediante la lectura del código QR adjunto o mediante el acceso a la dirección <https://ws050.juntadeandalucia.es/verificarFirma> indicando el código de VERIFICACIÓN

FIRMADO POR	JUAN JOSE SOLER GARCIA	20/02/2025	
	ROCIO GUIJARRO MILLAN		
VERIFICACIÓN	Pk2jmQ3ESFH4J84V5UNKP32UXX5TB9	PÁG. 307/1379	



APELLIDOS Y NOMBRE / RAZÓN SOCIAL

FERNANDEZ LOPEZ ANDRES

NIF

****1989*

EXPEDIENTE

1085142

RESOLUCIÓN

CONCESIÓN DE LA AYUDA

DATOS DE MANTENIMIENTO UNIDADES

GRUPO DE PAGO

ZONAS DE LIMITACIONES ESPECIFICAS

Sup. Dec. Admisible

8,29

Sup. Propuesta

8,22

Sobredecl.

0,07

% Sobredecl.

0,84

APLICACIÓN DE REDUCCIONES Y PENALIZACIONES (%)

Criterios de subvencionabilidad (1)	Presentación tardía	Omisión declaración	Condicionalidad
0,00	0,00	0,00	0,00

IMPORTE (Euros)

Calculado(2)	Reducción	Penalización	Reducción Penalización (3)	Penalización adicional	Propuesto	FEADER	MAPA	CAPADR
1.061,12 €	8,96 €	0,00 €	0,00 €	0,00 €	1.052,16 €	894,34 €	54,61 €	103,21 €
Importe Unitario:	128,00 €	Nuevo Importe Unitario:	128,00 €					

RECINTOS PROPUESTOS

REF.	REFERENCIA SIGPAC	CULTIVO	S/R	USO SIGPAC	Sup. Dec. admisible	Sup. Campo	Sup. Determ.	Sup. Propuesta
-1584501	18-130-900-09445-0003	OLIVAR	S		0,04		0,04	0,04
-1584500	18-130-900-09445-0002	OLIVAR	S		0,14		0,14	0,14
6877545	18-130-006-00118-0040	OLIVAR	S		2,14		2,14	2,14
6877555	18-130-006-00118-0026	OLIVAR	S		0,11		0,11	0,11
7477284	18-130-006-00109-0004	OLIVAR	S		0,07		0,07	0,00
1700000002708660	18-130-006-00109-0003	OLIVAR	S		0,91		0,91	0,91
1700000002708661	18-130-006-00119-0010	OLIVAR	S		0,26		0,26	0,26
1700000002708662	18-130-006-00107-0003	OLIVAR	S		0,59		0,59	0,59
1700000002708665	18-130-006-00119-0011	OLIVAR	S		0,29		0,29	0,29
1700000002708666	18-130-006-09008-0002	OLIVAR	S		0,20		0,20	0,20
1700000002708670	18-130-005-00129-0001	OLIVAR	S		1,83		1,83	1,83
1700000002708671	18-130-005-00173-0001	OLIVAR	S		0,39		0,39	0,39
1700000002708673	18-130-005-09016-0002	OLIVAR	S		0,10		0,10	0,10
1700000002708674	18-130-006-00118-0025	OLIVAR	S		0,49		0,49	0,49
1700000002708684	18-130-005-00110-0002	OLIVAR	S		0,45		0,45	0,45
1700000002708686	18-130-005-09016-0003	OLIVAR	S		0,05		0,05	0,05
1700000002708690	18-130-006-00104-0003	OLIVAR	R		0,23		0,23	0,23

INCIDENCIAS

INCIDENCIA DESCRIPCIÓN

3790 Recinto declarado inactivo
 Recinto:18-130-006-00109-00004 Cultivo: -

(1) Con incidencias que retienen pago o deniegan el expediente.

(2) Se calcula sobre superficie declarada admisible.

(3) Aplicación del artículo 16 bis del RD 147/2023.

(4) Expediente con algunos recintos de pastos permanentes ubicados en espacios protegidos donde la carga ganadera mínima será 0,1 UGM/ha.

Puede verificar la integridad de una copia de este documento mediante la lectura del código QR adjunto o mediante el acceso a la dirección <https://ws050.juntadeandalucia.es/verificarFirma> indicando el código de VERIFICACIÓN

FIRMADO POR	JUAN JOSE SOLER GARCIA	20/02/2025
	ROCIO GUIJARRO MILLAN	
VERIFICACIÓN	Pk2jmQ3ESFH4J84V5UNKP32UXX5TB9	PÁG. 308/1379



**APellidos y nombre / Razón social**

FERNÁNDEZ LÓPEZ SERGIO

NIF

****4380*

EXPEDIENTE

1255710

RESOLUCIÓN

DENEGACIÓN DE LA AYUDA

DATOS DE MANTENIMIENTO UNIDADES

GRUPO DE PAGO	Sup. Dec. Admisible	Sup. Propuesta	Sobredecl.	% Sobredecl.
ZONAS DE LIMITACIONES ESPECIFICAS	0,00	0,00	0,00	0,00

APLICACIÓN DE REDUCCIONES Y PENALIZACIONES (%)

Criterios de subvencionabilidad (1)	Presentación tardía	Omisión declaración	Condicionabilidad
100,00	0,00	0,00	0,00

IMPORTE (Euros)

Calculado(2)	Reducción	Penalización	Reducción Penalización (3)	Penalización adicional	Propuesto	FEADER	MAPA	CAPADR
0,00 €	0,00 €	0,00 €	0,00 €	0,00 €	0,00 €	0,00 €	0,00 €	0,00 €
Importe Unitario:	128,00 €	Nuevo Importe Unitario:	0,00 €					

INCIDENCIAS**INCIDENCIA DESCRIPCIÓN**

74051	Solicitante de intervención 6613, que no declara ningun recinto en zona desfavorecida.
74053	Importe inferior a 100 Euros

(1) Con incidencias que retienen pago o deniegan el expediente.

(2) Se calcula sobre superficie declarada admisible.

(3) Aplicación del artículo 16 bis del RD 147/2023.

(4) Expediente con algunos recintos de pastos permanentes ubicados en espacios protegidos donde la carga ganadera mínima será 0,1 UGM/ha.

Puede verificar la integridad de una copia de este documento mediante la lectura del código QR adjunto o mediante el acceso a la dirección <https://ws050.juntadeandalucia.es/verificarFirma> indicando el código de VERIFICACIÓN

FIRMADO POR

JUAN JOSE SOLER GARCIA

20/02/2025

ROCIO GUIJARRO MILLAN

VERIFICACIÓN

Pk2jmQ3ESFH4J84V5UNKP32UXX5TB9

PÁG. 309/1379





APELLIDOS Y NOMBRE / RAZÓN SOCIAL

FERNANDEZ MORON CARMEN

NIF
****9770*

EXPEDIENTE
1286388

RESOLUCIÓN
CONCESIÓN DE LA AYUDA

DATOS DE MANTENIMIENTO UNIDADES

<u>GRUPO DE PAGO</u>	<u>Sup. Dec. Admisible</u>	<u>Sup. Propuesta</u>	<u>Sobredecl.</u>	<u>% Sobredecl.</u>
ZONAS DE LIMITACIONES ESPECIFICAS	2,97	2,97	0,00	0,00

APLICACIÓN DE REDUCCIONES Y PENALIZACIONES (%)

<u>Criterios de subvencionabilidad (1)</u>	<u>Presentación tardía</u>	<u>Omisión declaración</u>	<u>Condicionalidad</u>
0,00	0,00	0,00	0,00

IMPORTE (Euros)

<u>Calculado(2)</u>	<u>Reducción</u>	<u>Penalización</u>	<u>Reducción Penalización (3)</u>	<u>Penalización adicional</u>	<u>Propuesto</u>	<u>FEADER</u>	<u>MAPA</u>	<u>CAPADR</u>
380,16 €	0,00 €	0,00 €	0,00 €	0,00 €	380,16 €	323,14 €	19,73 €	37,29 €
<u>Importe Unitario:</u>	128,00 €	<u>Nuevo Importe Unitario:</u>	128,00 €					

RECINTOS PROPUESTOS

<u>REF.</u>	<u>REFERENCIA SIGPAC</u>	<u>CULTIVO</u>	<u>S/R</u>	<u>USO SIGPAC</u>	<u>Sup. Dec. admisible</u>	<u>Sup. Campo</u>	<u>Sup. Determ.</u>	<u>Sup. Propuesta</u>
7440422	18-130-006-00118-0027	BERENJENA	R		2,97		2,97	2,97

(1) Con incidencias que retienen pago o deniegan el expediente.

(2) Se calcula sobre superficie declarada admisible.

(3) Aplicación del artículo 16 bis del RD 147/2023.

(4) Expediente con algunos recintos de pastos permanentes ubicados en espacios protegidos donde la carga ganadera mínima será 0,1 UGM/ha.

Puede verificar la integridad de una copia de este documento mediante la lectura del código QR adjunto o mediante el acceso a la dirección <https://ws050.juntadeandalucia.es/verificarFirma> indicando el código de VERIFICACIÓN

FIRMADO POR	JUAN JOSE SOLER GARCIA ROCIO GUIJARRO MILLAN	20/02/2025	
VERIFICACIÓN	Pk2jmQ3ESFH4J84V5UNKP32UXX5TB9	PÁG. 310/1379	



APELLIDOS Y NOMBRE / RAZÓN SOCIAL FERNANDEZ OLEA GUSTAVO DAVID **NIF** ****5618* **EXPEDIENTE** 1211636 **RESOLUCIÓN** CONCESIÓN DE LA AYUDA

DATOS DE MANTENIMIENTO UNIDADES

GRUPO DE PAGO	Sup. Dec. Admisible	Sup. Propuesta	Sobredecl.	% Sobredecl.
ZONAS DE LIMITACIONES ESPECIFICAS	12,96	12,96	0,00	0,00

APLICACIÓN DE REDUCCIONES Y PENALIZACIONES (%)

Criterios de subvencionabilidad (1)	Presentación tardía	Omisión declaración	Condicionalidad
0,00	0,00	0,00	0,00

IMPORTE (Euros)

Calculado(2)	Reducción	Penalización	Reducción Penalización (3)	Penalización adicional	Propuesto	FEADER	MAPA	CAPADR
1.658,88 €	0,00 €	0,00 €	0,00 €	0,00 €	1.658,88 €	1.410,05 €	162,74 €	86,09 €
Importe Unitario:	128,00 €	Nuevo Importe Unitario:	128,00 €					

RECINTOS PROPUESTOS

REF.	REFERENCIA SIGPAC	CULTIVO	S/R	USO SIGPAC	Sup. Dec. admisible	Sup. Campo	Sup. Determ.	Sup. Propuesta
4167928	18-011-007-00314-0001	BARBECHO TRADICIONAL	S		0,89		0,89	0,89
4167985	18-011-007-00315-0001	BARBECHO TRADICIONAL	S		1,21		1,21	1,21
4167987	18-011-007-00316-0001	BARBECHO TRADICIONAL	S		1,37		1,37	1,37
1700000005677858	18-011-007-00221-0001	BARBECHO TRADICIONAL	S		1,27		1,27	1,27
1700000005677859	18-011-007-00235-0001	AVENA	S		0,19		0,19	0,19
1700000005677860	18-011-007-00214-0001	BARBECHO TRADICIONAL	S		3,90		3,90	3,90
1700000005677861	18-011-007-00219-0001	BARBECHO TRADICIONAL	S		0,89		0,89	0,89
1700000005677862	18-011-007-00229-0001	BARBECHO TRADICIONAL	S		1,18		1,18	1,18
1700000005677873	18-011-007-00008-0001	CEBADA	S		2,06		2,06	2,06

Datos considerados para el Cálculo de la Carga Ganadera del expediente

Superficie determinada para Cálculo Carga Ganadera: 0,00 ha
Carga Ganadera del Expediente: 0,00 ugm/ha

Incidencias de carga ganadera

INCIDENCIA DESCRIPCIÓN

86132	Recinto superficie forrajera que no realiza la actividad de producción de pastoreo. Recinto:18-011-007-00314-00001 Cultivo:20000 BARBECHO TRADICIONAL-SIN VARIEDAD Secano Recinto:18-011-007-00315-00001 Cultivo:20000 BARBECHO TRADICIONAL-SIN VARIEDAD Secano Recinto:18-011-007-00316-00001 Cultivo:20000 BARBECHO TRADICIONAL-SIN VARIEDAD Secano Recinto:18-011-007-00221-00001 Cultivo:20000 BARBECHO TRADICIONAL-SIN VARIEDAD Secano Recinto:18-011-007-00214-00001 Cultivo:20000 BARBECHO TRADICIONAL-SIN VARIEDAD Secano Recinto:18-011-007-00219-00001 Cultivo:20000 BARBECHO TRADICIONAL-SIN VARIEDAD Secano Recinto:18-011-007-00229-00001 Cultivo:20000 BARBECHO TRADICIONAL-SIN VARIEDAD Secano
-------	--

(1) Con incidencias que retienen pago o deniegan el expediente.

(2) Se calcula sobre superficie declarada admisible.

(3) Aplicación del artículo 16 bis del RD 147/2023.

(4) Expediente con algunos recintos de pastos permanentes ubicados en espacios protegidos donde la carga ganadera mínima será 0,1 UGM/ha.

Puede verificar la integridad de una copia de este documento mediante la lectura del código QR adjunto o mediante el acceso a la dirección <https://ws050.juntadeandalucia.es/verificarFirma> indicando el código de VERIFICACIÓN

FIRMADO POR	JUAN JOSE SOLER GARCIA	20/02/2025	
	ROCIO GUIJARRO MILLAN		
VERIFICACIÓN	Pk2jmQ3ESFH4J84V5UNKP32UXX5TB9	PÁG. 311/1379	



APELLIDOS Y NOMBRE / RAZÓN SOCIAL

FERNANDEZ OLEA MANUEL JESUS

NIF
****6738*

EXPEDIENTE
1215987

RESOLUCIÓN
DENEGACIÓN DE LA AYUDA

DATOS DE MANTENIMIENTO UNIDADES

GRUPO DE PAGO
ZONAS DE LIMITACIONES ESPECIFICAS

Sup. Dec. Admisible	Sup. Propuesta	Sobredecl.	% Sobredecl.
3,24	1,09	2,15	66,36

APLICACIÓN DE REDUCCIONES Y PENALIZACIONES (%)

Criterios de subvencionabilidad (1)	Presentación tardía	Omisión declaración	Condicionalidad
100,00	0,00	0,00	0,00

IMPORTE (Euros)

Calculado(2)	Reducción	Penalización	Reducción Penalización (3)	Penalización adicional	Propuesto	FEADER	MAPA	CAPADR
414,72 €	275,20 €	139,52 €	0,00 €	275,20 €	0,00 €	0,00 €	0,00 €	0,00 €
Importe Unitario:	128,00 €	Nuevo Importe Unitario:	128,00 €					

RECINTOS PROPUESTOS

REF.	REFERENCIA SIGPAC	CULTIVO	S/R	USO SIGPAC	Sup. Dec. admisible	Sup. Campo	Sup. Determ.	Sup. Propuesta
4203912	18-011-007-00213-0001	BARBECHO TRADICIONAL	S		2,15		2,15	0,00
1700000006126481	18-011-007-00219-0002	ALMENDROS	S		0,03		0,03	0,03
1700000006126482	18-011-007-00220-0001	ALMENDROS	S		1,06		1,06	1,06

INCIDENCIAS

INCIDENCIA DESCRIPCIÓN

242	Recinto pendiente de acreditación de titularidad. Recinto:18-011-007-00213-00001 Cultivo:20000 BARBECHO TRADICIONAL-SIN VARIEDAD Secano
74053	Importe inferior a 100 Euros

(1) Con incidencias que retienen pago o deniegan el expediente.

(2) Se calcula sobre superficie declarada admisible.

(3) Aplicación del artículo 16 bis del RD 147/2023.

(4) Expediente con algunos recintos de pastos permanentes ubicados en espacios protegidos donde la carga ganadera mínima será 0,1 UGM/ha.

Puede verificar la integridad de una copia de este documento mediante la lectura del código QR adjunto o mediante el acceso a la dirección <https://ws050.juntadeandalucia.es/verificarFirma> indicando el código de VERIFICACIÓN

FIRMADO POR	JUAN JOSE SOLER GARCIA	20/02/2025
	ROCIO GUIJARRO MILLAN	
VERIFICACIÓN	Pk2jmQ3ESFH4J84V5UNKP32UXX5TB9	PÁG. 312/1379





Datos considerados para el Cálculo de la Carga Ganadera del expediente

Superficie determinada para Cálculo Carga Ganadera: 23,30 ha

Carga Ganadera del Expediente: 2,39 ugm/ha

Explotación	Especie	Ugm Calculada para CG
ES189070000089	BOVINA	21,78
ES189070000089	CAPRINA	3,14
ES189070000089	OVINA	30,67

Recintos Determinados para el Cálculo de Garga Ganadera

REF.	REFERENCIA SIGPAC	CULTIVO	DESCRIPCIÓN CULTIVO	S/R	SUP. PROPUESTA (ha)
-1100938	18-059-019-00137-00002	62000	PASTOS PERMANENTES DE 5 O MAS AÑOS-SIN VARIEDAD	S	0,02
4203851	18-059-019-00138-00001	62000	PASTOS PERMANENTES DE 5 O MAS AÑOS-SIN VARIEDAD	S	0,03
4649698	18-059-027-00034-00001	62000	PASTOS PERMANENTES DE 5 O MAS AÑOS-SIN VARIEDAD	S	1,22
4649707	18-059-027-00039-00001	62000	PASTOS PERMANENTES DE 5 O MAS AÑOS-SIN VARIEDAD	S	0,47
4649708	18-059-027-00039-00002	62000	PASTOS PERMANENTES DE 5 O MAS AÑOS-SIN VARIEDAD	S	0,00
4649709	18-059-027-00039-00003	62000	PASTOS PERMANENTES DE 5 O MAS AÑOS-SIN VARIEDAD	S	0,00
4649737	18-059-027-00037-00002	62000	PASTOS PERMANENTES DE 5 O MAS AÑOS-SIN VARIEDAD	S	1,45
4649738	18-059-027-00037-00007	62000	PASTOS PERMANENTES DE 5 O MAS AÑOS-SIN VARIEDAD	S	0,68
1700000006126437	18-059-030-00223-00001	62000	PASTOS PERMANENTES DE 5 O MAS AÑOS-SIN VARIEDAD	S	0,19
1700000006126440	18-059-005-00022-00003	62000	PASTOS PERMANENTES DE 5 O MAS AÑOS-SIN VARIEDAD	S	2,40
1700000006126442	18-059-017-00009-00001	62000	PASTOS PERMANENTES DE 5 O MAS AÑOS-SIN VARIEDAD	S	1,50
1700000006126443	18-059-017-00009-00002	62000	PASTOS PERMANENTES DE 5 O MAS AÑOS-SIN VARIEDAD	S	0,00
1700000006126444	18-059-017-00009-00003	62000	PASTOS PERMANENTES DE 5 O MAS AÑOS-SIN VARIEDAD	S/R	0,00
1700000006126446	18-059-007-00064-00002	62000	PASTOS PERMANENTES DE 5 O MAS AÑOS-SIN VARIEDAD	S	2,85
1700000006126447	18-059-007-00064-00003	62000	PASTOS PERMANENTES DE 5 O MAS AÑOS-SIN VARIEDAD	S	0,00
1700000006126448	18-059-007-00032-00002	62000	PASTOS PERMANENTES DE 5 O MAS AÑOS-SIN VARIEDAD	S	5,23
1700000006126449	18-059-007-00032-00003	62000	PASTOS PERMANENTES DE 5 O MAS AÑOS-SIN VARIEDAD	S	0,04
1700000006126459	18-059-019-00004-00001	62000	PASTOS PERMANENTES DE 5 O MAS AÑOS-SIN VARIEDAD	S	0,00
1700000006126460	18-059-018-00017-00002	62000	PASTOS PERMANENTES DE 5 O MAS AÑOS-SIN VARIEDAD	S	3,83
1700000006126461	18-059-012-00121-00001	62000	PASTOS PERMANENTES DE 5 O MAS AÑOS-SIN VARIEDAD	S	0,00
1700000006126462	18-059-013-00080-00001	62000	PASTOS PERMANENTES DE 5 O MAS AÑOS-SIN VARIEDAD	S	0,00
1700000006126463	18-059-012-00082-00001	62000	PASTOS PERMANENTES DE 5 O MAS AÑOS-SIN VARIEDAD	S	0,00
1700000006126464	18-059-012-00073-00001	62000	PASTOS PERMANENTES DE 5 O MAS AÑOS-SIN VARIEDAD	S	0,00
1700000006126465	18-059-012-00080-00001	62000	PASTOS PERMANENTES DE 5 O MAS AÑOS-SIN VARIEDAD	S	0,00
1700000006126466	18-059-012-00081-00001	62000	PASTOS PERMANENTES DE 5 O MAS AÑOS-SIN VARIEDAD	S	0,00
1700000006126467	18-059-011-00077-00001	62000	PASTOS PERMANENTES DE 5 O MAS AÑOS-SIN VARIEDAD	S	0,00
1700000006126469	18-059-011-00077-00002	62000	PASTOS PERMANENTES DE 5 O MAS AÑOS-SIN VARIEDAD	S	0,00
1700000006126472	18-059-019-00067-00002	62000	PASTOS PERMANENTES DE 5 O MAS AÑOS-SIN VARIEDAD	S	0,00
1700000006126473	18-059-019-00068-00001	62000	PASTOS PERMANENTES DE 5 O MAS AÑOS-SIN VARIEDAD	S	2,53

(1) Con incidencias que retienen pago o deniegan el expediente.

(2) Se calcula sobre superficie declarada admisible.

(3) Aplicación del artículo 16 bis del RD 147/2023.

(4) Expediente con algunos recintos de pastos permanentes ubicados en espacios protegidos donde la carga ganadera mínima será 0,1 UGM/ha.

Puede verificar la integridad de una copia de este documento mediante la lectura del código QR adjunto o mediante el acceso a la dirección <https://ws050.juntadeandalucia.es/verificarFirma> indicando el código de VERIFICACIÓN

FIRMADO POR	JUAN JOSE SOLER GARCIA	20/02/2025	
	ROCIO GUIJARRO MILLAN		
VERIFICACIÓN	Pk2jmQ3ESFH4J84V5UNKP32UX5TB9	PÁG. 313/1379	



Recintos Determinados para el Cálculo de Garga Ganadera

REF.	REFERENCIA SIGPAC	CULTIVO	DESCRIPCIÓN CULTIVO	S/R	SUP. PROPUESTA (ha)
1700000006126479	18-059-019-00067-00001	62000	PASTOS PERMANENTES DE 5 O MAS AÑOS-SIN VARIEDAD	S	0,86

Incidencias de carga ganadera

INCIDENCIA DESCRIPCIÓN

86132 Recinto superficie forrajera que no realiza la actividad de producción de pastoreo.
Recinto:18-011-007-00213-00001 Cultivo:20000 BARBECHO TRADICIONAL-SIN VARIEDAD Secano

(1) Con incidencias que retienen pago o deniegan el expediente.
(2) Se calcula sobre superficie declarada admisible.
(3) Aplicación del artículo 16 bis del RD 147/2023.
(4) Expediente con algunos recintos de pastos permanentes ubicados en espacios protegidos donde la carga ganadera mínima será 0,1 UGM/ha.

Puede verificar la integridad de una copia de este documento mediante la lectura del código QR adjunto o mediante el acceso a la dirección <https://ws050.juntadeandalucia.es/verificarFirma> indicando el código de VERIFICACIÓN

FIRMADO POR	JUAN JOSE SOLER GARCIA ROCIO GUIJARRO MILLAN	20/02/2025	
VERIFICACIÓN	Pk2jmQ3ESFH4J84V5UNKP32UXX5TB9	PÁG. 314/1379	



APELLIDOS Y NOMBRE / RAZÓN SOCIAL

FERNANDEZ PORCEL MARCOS

NIF
****6871*

EXPEDIENTE
1045411

RESOLUCIÓN
DENEGACIÓN DE LA AYUDA

DATOS DE MANTENIMIENTO UNIDADES

<u>GRUPO DE PAGO</u>	<u>Sup. Dec. Admisible</u>	<u>Sup. Propuesta</u>	<u>Sobredecl.</u>	<u>% Sobredecl.</u>
ZONAS DE LIMITACIONES ESPECIFICAS	80,01	15,83	64,18	80,21

APLICACIÓN DE REDUCCIONES Y PENALIZACIONES (%)

<u>Criterios de subvencionabilidad (1)</u>	<u>Presentación tardía</u>	<u>Omisión declaración</u>	<u>Condicionidad</u>
100,00	0,00	0,00	0,00

IMPORTE (Euros)

<u>Calculado(2)</u>	<u>Reducción</u>	<u>Penalización</u>	<u>Reducción Penalización (3)</u>	<u>Penalización adicional</u>	<u>Propuesto</u>	<u>FEADER</u>	<u>MAPA</u>	<u>CAPADR</u>
2.816,00 €	2.258,85 €	557,15 €	0,00 €	2.258,85 €	0,00 €	0,00 €	0,00 €	0,00 €
<u>Importe Unitario:</u>	128,00 €	<u>Nuevo Importe Unitario:</u>	35,20 €					

(1) Con incidencias que retienen pago o deniegan el expediente.

(2) Se calcula sobre superficie declarada admisible.

(3) Aplicación del artículo 16 bis del RD 147/2023.

(4) Expediente con algunos recintos de pastos permanentes ubicados en espacios protegidos donde la carga ganadera mínima será 0,1 UGM/ha.

Puede verificar la integridad de una copia de este documento mediante la lectura del código QR adjunto o mediante el acceso a la dirección <https://ws050.juntadeandalucia.es/verificarFirma> indicando el código de VERIFICACIÓN

FIRMADO POR	JUAN JOSE SOLER GARCIA	20/02/2025	
	ROCIO GUIJARRO MILLAN		
VERIFICACIÓN	Pk2jmQ3ESFH4J84V5UNKP32UXX5TB9	PÁG. 315/1379	



RECINTOS PROPUESTOS

REF.	REFERENCIA SIGPAC	CULTIVO	S/R	USO SIGPAC	Sup. Dec. admisible	Sup. Campa	Sup. Determ.	Sup. Propuesta
-1253922	18-124-004-00137-0001	CEBADA	R		0,12		0,12	0,12
-1253889	18-124-004-00132-0001	CEBADA	R		0,20		0,20	0,20
-1007119	18-124-004-00099-0003	PASTOS PERMANENTES DE 5 O MAS AÑOS	S		0,03		0,03	0,03
5250071	18-124-003-00023-0002	PASTOS PERMANENTES DE 5 O MAS AÑOS	S		0,68		0,68	0,68
7496385	18-124-007-00018-0001	PASTOS PERMANENTES DE 5 O MAS AÑOS	S		13,65		13,65	0,00
7496397	18-124-008-00002-0001	PASTOS PERMANENTES DE 5 O MAS AÑOS	S		36,77		36,77	0,00
7496406	18-124-004-00177-0001	PASTOS PERMANENTES DE 5 O MAS AÑOS	S		8,85		8,85	0,00
7496408	18-124-004-00219-0001	PASTOS PERMANENTES DE 5 O MAS AÑOS	S		3,98		3,98	0,00
7496410	18-124-003-00049-0001	BARBECHO TRADICIONAL	R		0,22		0,22	0,00
7496413	18-124-005-00095-0001	MAÍZ	R		0,71		0,71	0,00
170000005214545	18-124-003-00070-0001	CEBADA	R		0,26		0,26	0,26
170000005214546	18-124-005-00043-0001	OLIVAR	R		0,33		0,33	0,33
170000005214547	18-124-007-00057-0001	OLIVAR	S		0,17		0,17	0,17
170000005214548	18-124-004-00182-0002	VIÑEDO VINIFICACIÓN	S		0,07		0,07	0,07
170000005214549	18-124-004-00109-0001	OLIVAR	R		0,24		0,24	0,24
170000005214550	18-124-003-00127-0001	VIÑEDO VINIFICACIÓN	S		0,19		0,19	0,19
170000005214551	18-124-004-00105-0001	VIÑEDO VINIFICACIÓN	R		0,27		0,27	0,27
170000005214552	18-124-004-00106-0001	VIÑEDO VINIFICACIÓN	R		0,33		0,33	0,33
170000005214553	18-124-004-00134-0002	CEBADA	R		0,38		0,38	0,38
170000005214554	18-124-004-00099-0002	CEBADA	R		1,83		1,83	1,83
170000005214555	18-124-004-00122-0001	CEBADA	R		0,20		0,20	0,20
170000005214556	18-124-004-00246-0001	PASTOS PERMANENTES DE 5 O MAS AÑOS	S		0,60		0,60	0,60
170000005214558	18-124-004-00243-0002	PASTOS PERMANENTES DE 5 O MAS AÑOS	S		0,27		0,27	0,27
170000005214559	18-124-004-00129-0001	OLIVAR	R		0,29		0,29	0,29
170000005214560	18-124-004-00134-0001	OLIVAR	R		0,13		0,13	0,13
170000005214561	18-124-007-00041-0001	BARBECHO TRADICIONAL	S		2,73		2,73	2,73
170000005214562	18-124-007-00041-0002	PASTOS PERMANENTES DE 5 O MAS AÑOS	S		0,28		0,28	0,28
170000005214563	18-124-007-00041-0003	PASTOS PERMANENTES DE 5 O MAS AÑOS	S		0,18		0,18	0,18
170000005214564	18-124-004-00198-0002	BARBECHO TRADICIONAL	S		0,40		0,40	0,40
170000005214565	18-124-007-00007-0001	BARBECHO TRADICIONAL	S		0,29		0,29	0,29
170000005214567	18-124-007-00064-0001	ALMENDROS	S		1,89		1,89	1,89
170000005214568	18-124-004-00151-0001	CEBADA	S		0,55		0,55	0,55
170000005214569	18-124-007-00065-0001	ALMENDROS	S		1,82		1,82	1,82
170000005214570	18-124-004-00218-0001	ALMENDROS	S		0,12		0,12	0,12
170000005214571	18-124-007-00063-0001	ALMENDROS	S		0,98		0,98	0,98

INCIDENCIAS

INCIDENCIA DESCRIPCIÓN

- 225 Superficie neta de cruce en un recinto en el conjunto de solicitudes supera superficie admisible que SIGPAC establece para él.
 Recinto:18-124-004-00177-00001 Cultivo:62000 PASTOS PERMANENTES DE 5 O MAS AÑOS-SIN VARIEDAD Secano Superficie admisible de pastos del recinto según SIGPAC.:885 Suma de superficies de cruce netas declaradas para este recinto por todos los solicitantes.:1770 Exceso de superficie (Hectáreas):8,85
 Recinto:18-124-007-00018-00001 Cultivo:62000 PASTOS PERMANENTES DE 5 O MAS AÑOS-SIN VARIEDAD Secano Superficie admisible de pastos del recinto según SIGPAC.:1365 Suma de superficies de cruce netas declaradas para este recinto por todos los solicitantes.:2971 Exceso de superficie (Hectáreas):16,06
 Recinto:18-124-008-00002-00001 Cultivo:62000 PASTOS PERMANENTES DE 5 O MAS AÑOS-SIN VARIEDAD Secano Superficie admisible de pastos del recinto según SIGPAC.:3677 Suma de superficies de cruce netas declaradas para este recinto por todos los solicitantes.:7354 Exceso de superficie (Hectáreas):36,77
- 243 Superficie bruta de cruce total en un mismo recinto en el conjunto de las solicitudes supera superficie total que SIGPAC establece para él.
 Recinto:18-124-004-00177-00001 Cultivo:62000 PASTOS PERMANENTES DE 5 O MAS AÑOS-SIN VARIEDAD Secano SUMAS SUPERFICIE DE CRUCE:885
 Recinto:18-124-007-00018-00001 Cultivo:62000 PASTOS PERMANENTES DE 5 O MAS AÑOS-SIN VARIEDAD Secano SUMAS SUPERFICIE DE CRUCE:1606
 Recinto:18-124-008-00002-00001 Cultivo:62000 PASTOS PERMANENTES DE 5 O MAS AÑOS-SIN VARIEDAD Secano SUMAS SUPERFICIE DE CRUCE:3677

(1) Con incidencias que retienen pago o deniegan el expediente.
 (2) Se calcula sobre superficie declarada admisible.
 (3) Aplicación del artículo 16 bis del RD 147/2023.
 (4) Expediente con algunos recintos de pastos permanentes ubicados en espacios protegidos donde la carga ganadera mínima será 0,1 UGM/ha.

Puede verificar la integridad de una copia de este documento mediante la lectura del código QR adjunto o mediante el acceso a la dirección https://ws050.juntadeandalucia.es/verificarFirma indicando el código de VERIFICACIÓN			
FIRMADO POR	JUAN JOSE SOLER GARCIA	20/02/2025	
VERIFICACIÓN	ROCIO GUIJARRO MILLAN	PÁG. 316/1379	



INCIDENCIAS

INCIDENCIA DESCRIPCIÓN

3790	Recinto declarado inactivo Recinto:18-124-003-00049-00001 Cultivo: - Recinto:18-124-004-00219-00001 Cultivo: - Recinto:18-124-005-00095-00001 Cultivo: -
74053	Importe inferior a 100 Euros
86121	Recinto superficie forrajera que no realiza la actividad de producción de pastoreo. Recinto:18-124-004-00101-00001 Cultivo:78000 RAYGRAS ANUAL (Lolium multiflorum LAM. And hybrids)-SIN VARIEDAD Regadío Actividad Agraria del recinto:4
86122	Recinto superficie forrajera que realiza la actividad de producción de pastoreo y no declara el o los códigos del Registro de Explotaciones Ganaderas de Andalucía, REGA. Recinto:18-124-004-00101-00001 Cultivo:78000 RAYGRAS ANUAL (Lolium multiflorum LAM. And hybrids)-SIN VARIEDAD Regadío
86124	Recinto de forrajera para Cálculo de Carga Ganadera que No pertenece a Explotación. Recinto:18-124-004-00101-00001 Cultivo:78000 RAYGRAS ANUAL (Lolium multiflorum LAM. And hybrids)-SIN VARIEDAD Regadío

Datos considerados para el Cálculo de la Carga Ganadera del expediente

Superficie determinada para Cálculo Carga Ganadera: 65,29 ha
Carga Ganadera del Expediente: 0,46 ugm/ha (4)

Explotación	Especie	Ugm Calculada para CG
ES181230000046	CAPRINA	1,35
ES181230000046	OVINA	28,54

Recintos Determinados para el Cálculo de Garga Ganadera

REF.	REFERENCIA SIGPAC	CULTIVO	DESCRIPCIÓN CULTIVO	S/R	SUP. PROPUESTA (ha)
-1007119	18-124-004-00099-00003	62000	PASTOS PERMANENTES DE 5 O MAS AÑOS-SIN VARIEDAD	S	0,03
5250071	18-124-003-00023-00002	62000	PASTOS PERMANENTES DE 5 O MAS AÑOS-SIN VARIEDAD	S	0,68
7496385	18-124-007-00018-00001	62000	PASTOS PERMANENTES DE 5 O MAS AÑOS-SIN VARIEDAD	S	13,65
7496397	18-124-008-00002-00001	62000	PASTOS PERMANENTES DE 5 O MAS AÑOS-SIN VARIEDAD	S	36,77
7496406	18-124-004-00177-00001	62000	PASTOS PERMANENTES DE 5 O MAS AÑOS-SIN VARIEDAD	S	8,85
7496408	18-124-004-00219-00001	62000	PASTOS PERMANENTES DE 5 O MAS AÑOS-SIN VARIEDAD	S	3,98
170000005214556	18-124-004-00246-00001	62000	PASTOS PERMANENTES DE 5 O MAS AÑOS-SIN VARIEDAD	S	0,60
170000005214558	18-124-004-00243-00002	62000	PASTOS PERMANENTES DE 5 O MAS AÑOS-SIN VARIEDAD	S	0,27
170000005214562	18-124-007-00041-00002	62000	PASTOS PERMANENTES DE 5 O MAS AÑOS-SIN VARIEDAD	S	0,28
170000005214563	18-124-007-00041-00003	62000	PASTOS PERMANENTES DE 5 O MAS AÑOS-SIN VARIEDAD	S	0,18

Incidenias de carga ganadera

INCIDENCIA DESCRIPCIÓN

86122	Recinto superficie forrajera que realiza la actividad de producción de pastoreo y no declara el o los códigos del Registro de Explotaciones Ganaderas de Andalucía, REGA. Recinto:18-124-004-00101-00001 Cultivo:78000 RAYGRAS ANUAL (Lolium multiflorum LAM. And hybrids)-SIN VARIEDAD Regadío
86124	Recinto de forrajera para Cálculo de Carga Ganadera que No pertenece a Explotación. Recinto:18-124-004-00101-00001 Cultivo:78000 RAYGRAS ANUAL (Lolium multiflorum LAM. And hybrids)-SIN VARIEDAD Regadío
86128	Recinto de Forrajeras que no ha contabilizado para Carga Ganadera por no tener una explotación válida para el cálculo de la Carga Ganadera Recinto:18-124-004-00101-00001 Cultivo:78 RAYGRAS ANUAL (Lolium multiflorum LAM. And hybrids)-
86132	Recinto superficie forrajera que no realiza la actividad de producción de pastoreo. Recinto:18-124-003-00049-00001 Cultivo:20000 BARBECHO TRADICIONAL-SIN VARIEDAD Regadío

(1) Con incidencias que retienen pago o deniegan el expediente.

(2) Se calcula sobre superficie declarada admisible.

(3) Aplicación del artículo 16 bis del RD 147/2023.

(4) Expediente con algunos recintos de pastos permanentes ubicados en espacios protegidos donde la carga ganadera mínima será 0,1 UGM/ha.

Puede verificar la integridad de una copia de este documento mediante la lectura del código QR adjunto o mediante el acceso a la dirección <https://ws050.juntadeandalucia.es/verificarFirma> indicando el código de VERIFICACIÓN

FIRMADO POR	JUAN JOSE SOLER GARCIA	20/02/2025
	ROCIO GUIJARRO MILLAN	
VERIFICACIÓN	Pk2jmQ3ESFH4J84V5UNKP32UXX5TB9	PÁG. 317/1379





Recinto:18-124-004-00101-00001 Cultivo:78000 RAYGRAS ANUAL (Lolium multiflorum LAM. And hybrids)-SIN VARIEDAD
Regadío
Recinto:18-124-007-00041-00001 Cultivo:20000 BARBECHO TRADICIONAL-SIN VARIEDAD Secano
Recinto:18-124-004-00198-00002 Cultivo:20000 BARBECHO TRADICIONAL-SIN VARIEDAD Secano
Recinto:18-124-007-00007-00001 Cultivo:20000 BARBECHO TRADICIONAL-SIN VARIEDAD Secano

(1) Con incidencias que retienen pago o deniegan el expediente.
(2) Se calcula sobre superficie declarada admisible.
(3) Aplicación del artículo 16 bis del RD 147/2023.
(4) Expediente con algunos recintos de pastos permanentes ubicados en espacios protegidos donde la carga ganadera mínima será 0,1 UGM/ha.

Puede verificar la integridad de una copia de este documento mediante la lectura del código QR adjunto o mediante el acceso a la dirección https://ws050.juntadeandalucia.es/verificarFirma indicando el código de VERIFICACIÓN			
FIRMADO POR	JUAN JOSE SOLER GARCIA	20/02/2025	
	ROCIO GUIJARRO MILLAN		
VERIFICACIÓN	Pk2jmQ3ESFH4J84V5UNKP32UXX5TB9	PÁG. 318/1379	



APELLIDOS Y NOMBRE / RAZÓN SOCIAL

FERNANDEZ SALAS FERMIN

NIF

****4797*

EXPEDIENTE

1157697

RESOLUCIÓN

CONCESIÓN DE LA AYUDA

DATOS DE MANTENIMIENTO UNIDADES

GRUPO DE PAGO

ZONAS DE LIMITACIONES ESPECIFICAS

Sup. Dec. Admisible

545,77

Sup. Propuesta

537,41

Sobredecl.

8,36

% Sobredecl.

1,53

APLICACIÓN DE REDUCCIONES Y PENALIZACIONES (%)

Criterios de subvencionabilidad (1)	Presentación tardía	Omisión declaración	Condicionalidad
0,00	0,00	0,00	0,00

IMPORTE (Euros)

Calculado(2)	Reducción	Penalización	Reducción Penalización (3)	Penalización adicional	Propuesto	FEADER	MAPA	CAPADR
2.816,00 €	43,13 €	84,95 €	0,00 €	0,00 €	2.687,92 €	2.284,73 €	139,50 €	263,69 €
Importe Unitario:	128,00 €	Nuevo Importe Unitario:	5,16 €					

RECINTOS PROPUESTOS

REF.	REFERENCIA SIGPAC	CULTIVO	S/R	USO SIGPAC	Sup. Dec. admisible	Sup. Campo	Sup. Determ.	Sup. Propuesta
-893158	18-135-012-00105-0003	PASTOS PERMANENTES DE 5 O MAS AÑOS	S		0,01		0,01	0,01
6830919	18-135-011-80010-0002	PASTOS PERMANENTES DE 5 O MAS AÑOS	S		6,02		6,02	0,00
6830920	18-135-011-80010-0003	PASTOS PERMANENTES DE 5 O MAS AÑOS	S		2,34		2,34	0,00
6830921	18-135-011-80010-0005	PASTOS PERMANENTES DE 5 O MAS AÑOS	S		72,73		72,73	72,73
6830924	18-135-011-80011-0003	PASTOS PERMANENTES DE 5 O MAS AÑOS	S		31,97		31,97	31,97
6830936	18-135-011-80012-0001	PASTOS PERMANENTES DE 5 O MAS AÑOS	S		30,03		30,03	30,03
170000005340218	18-135-011-00134-0001	PASTOS PERMANENTES DE 5 O MAS AÑOS	S		0,09		0,09	0,09
170000005340219	18-135-012-00101-0001	PASTOS PERMANENTES DE 5 O MAS AÑOS	S		0,55		0,55	0,55
170000005340220	18-135-011-00149-0001	PASTOS PERMANENTES DE 5 O MAS AÑOS	S		120,87		120,87	120,87
170000005340221	18-135-011-00150-0001	PASTOS PERMANENTES DE 5 O MAS AÑOS	S		237,72		237,72	237,72
170000005340222	18-135-012-00109-0001	PASTOS PERMANENTES DE 5 O MAS AÑOS	S		4,66		4,66	4,66
170000005340223	18-135-012-00104-0001	PASTOS PERMANENTES DE 5 O MAS AÑOS	S		7,02		7,02	7,02
170000005340224	18-135-012-00105-0001	PASTOS PERMANENTES DE 5 O MAS AÑOS	S		8,98		8,98	8,98
170000005340226	18-135-011-00149-0002	PASTOS PERMANENTES DE 5 O MAS AÑOS	S		7,84		7,84	7,84
170000005340227	18-135-012-00106-0004	PASTOS PERMANENTES DE 5 O MAS AÑOS	S		13,73		13,73	13,73
170000005340228	18-135-012-00102-0002	PASTOS PERMANENTES DE 5 O MAS AÑOS	S		0,25		0,25	0,25
170000005340229	18-135-012-00103-0001	PASTOS PERMANENTES DE 5 O MAS AÑOS	S		0,96		0,96	0,96

INCIDENCIAS

INCIDENCIA DESCRIPCIÓN

3790 Recinto declarado inactivo
 Recinto:18-135-011-80010-00002 Cultivo: -
 Recinto:18-135-011-80010-00003 Cultivo: -

(1) Con incidencias que retienen pago o deniegan el expediente.

(2) Se calcula sobre superficie declarada admisible.

(3) Aplicación del artículo 16 bis del RD 147/2023.

(4) Expediente con algunos recintos de pastos permanentes ubicados en espacios protegidos donde la carga ganadera mínima será 0,1 UGM/ha.

Puede verificar la integridad de una copia de este documento mediante la lectura del código QR adjunto o mediante el acceso a la dirección <https://ws050.juntadeandalucia.es/verificarFirma> indicando el código de VERIFICACIÓN

FIRMADO POR	JUAN JOSE SOLER GARCIA	20/02/2025
	ROCIO GUIJARRO MILLAN	
VERIFICACIÓN	Pk2jmQ3ESFH4J84V5UNKP32UXX5TB9	PÁG. 319/1379





Datos considerados para el Cálculo de la Carga Ganadera del expediente

Superficie determinada para Cálculo Carga Ganadera: 586,86 ha

Carga Ganadera del Expediente: 0,22 ugm/ha (4)

Explotación	Especie	Ugm Calculada para CG
ES18134000007	BOVINA	127,85

Recintos Determinados para el Cálculo de Garga Ganadera

REF.	REFERENCIA SIGPAC	CULTIVO	DESCRIPCIÓN CULTIVO	S/R	SUP. PROPUESTA (ha)
-893158	18-135-012-00105-00003	62000	PASTOS PERMANENTES DE 5 O MAS AÑOS-SIN VARIEDAD	S	0,01
6830911	18-135-011-80007-00001	62000	PASTOS PERMANENTES DE 5 O MAS AÑOS-SIN VARIEDAD	S	13,38
6830917	18-135-011-80008-00001	62000	PASTOS PERMANENTES DE 5 O MAS AÑOS-SIN VARIEDAD	S	0,98
6830919	18-135-011-80010-00002	62000	PASTOS PERMANENTES DE 5 O MAS AÑOS-SIN VARIEDAD	S	6,02
6830920	18-135-011-80010-00003	62000	PASTOS PERMANENTES DE 5 O MAS AÑOS-SIN VARIEDAD	S	2,34
6830921	18-135-011-80010-00005	62000	PASTOS PERMANENTES DE 5 O MAS AÑOS-SIN VARIEDAD	S	72,73
6830923	18-135-011-80011-00002	62000	PASTOS PERMANENTES DE 5 O MAS AÑOS-SIN VARIEDAD	S	6,65
6830924	18-135-011-80011-00003	62000	PASTOS PERMANENTES DE 5 O MAS AÑOS-SIN VARIEDAD	S	31,97
6830936	18-135-011-80012-00001	62000	PASTOS PERMANENTES DE 5 O MAS AÑOS-SIN VARIEDAD	S	30,03
6830937	18-135-011-80012-00005	62000	PASTOS PERMANENTES DE 5 O MAS AÑOS-SIN VARIEDAD	S	2,09
6830939	18-135-011-80013-00001	62000	PASTOS PERMANENTES DE 5 O MAS AÑOS-SIN VARIEDAD	S	12,10
6830943	18-135-011-80014-00001	62000	PASTOS PERMANENTES DE 5 O MAS AÑOS-SIN VARIEDAD	S	5,15
6830944	18-135-011-80015-00001	62000	PASTOS PERMANENTES DE 5 O MAS AÑOS-SIN VARIEDAD	S	0,74
170000005340218	18-135-011-00134-00001	62000	PASTOS PERMANENTES DE 5 O MAS AÑOS-SIN VARIEDAD	S	0,09
170000005340219	18-135-012-00101-00001	62000	PASTOS PERMANENTES DE 5 O MAS AÑOS-SIN VARIEDAD	S	0,55
170000005340220	18-135-011-00149-00001	62000	PASTOS PERMANENTES DE 5 O MAS AÑOS-SIN VARIEDAD	S	120,87
170000005340221	18-135-011-00150-00001	62000	PASTOS PERMANENTES DE 5 O MAS AÑOS-SIN VARIEDAD	S	237,72
170000005340222	18-135-012-00109-00001	62000	PASTOS PERMANENTES DE 5 O MAS AÑOS-SIN VARIEDAD	S	4,66
170000005340223	18-135-012-00104-00001	62000	PASTOS PERMANENTES DE 5 O MAS AÑOS-SIN VARIEDAD	S	7,02
170000005340224	18-135-012-00105-00001	62000	PASTOS PERMANENTES DE 5 O MAS AÑOS-SIN VARIEDAD	S	8,98
170000005340225	18-135-012-00102-00001	62000	PASTOS PERMANENTES DE 5 O MAS AÑOS-SIN VARIEDAD	S	0,00
170000005340226	18-135-011-00149-00002	62000	PASTOS PERMANENTES DE 5 O MAS AÑOS-SIN VARIEDAD	S	7,84
170000005340227	18-135-012-00106-00004	62000	PASTOS PERMANENTES DE 5 O MAS AÑOS-SIN VARIEDAD	S	13,73
170000005340228	18-135-012-00102-00002	62000	PASTOS PERMANENTES DE 5 O MAS AÑOS-SIN VARIEDAD	S	0,25
170000005340229	18-135-012-00103-00001	62000	PASTOS PERMANENTES DE 5 O MAS AÑOS-SIN VARIEDAD	S	0,96

(1) Con incidencias que retienen pago o deniegan el expediente.

(2) Se calcula sobre superficie declarada admisible.

(3) Aplicación del artículo 16 bis del RD 147/2023.

(4) Expediente con algunos recintos de pastos permanentes ubicados en espacios protegidos donde la carga ganadera mínima será 0,1 UGM/ha.

Puede verificar la integridad de una copia de este documento mediante la lectura del código QR adjunto o mediante el acceso a la dirección <https://ws050.juntadeandalucia.es/verificarFirma> indicando el código de VERIFICACIÓN

FIRMADO POR	JUAN JOSE SOLER GARCIA	20/02/2025
	ROCIO GUIJARRO MILLAN	
VERIFICACIÓN	Pk2jmQ3ESFH4J84V5UNKP32UXX5TB9	PÁG. 320/1379





APELLIDOS Y NOMBRE / RAZÓN SOCIAL

FERNANDEZ SAMOS RAFAEL

NIF

****7385*

EXPEDIENTE

1215211

RESOLUCIÓN

CONCESIÓN DE LA AYUDA

DATOS DE MANTENIMIENTO UNIDADES

GRUPO DE PAGO

ZONAS DE LIMITACIONES ESPECIFICAS

Sup. Dec. Admisible	Sup. Propuesta	Sobredecl.	% Sobredecl.
15,78	15,78	0,00	0,00

APLICACIÓN DE REDUCCIONES Y PENALIZACIONES (%)

Criterios de subvencionabilidad (1)	Presentación tardía	Omisión declaración	Condicionalidad
0,00	0,00	0,00	0,00

IMPORTE (Euros)

Calculado(2)	Reducción	Penalización	Reducción Penalización (3)	Penalización adicional	Propuesto	FEADER	MAPA	CAPADR
1.999,87 €	0,00 €	0,00 €	0,00 €	0,00 €	1.999,87 €	1.699,89 €	103,79 €	196,19 €
Importe Unitario:	128,00 €	Nuevo Importe Unitario:	126,73 €					

RECINTOS PROPUESTOS

REF.	REFERENCIA SIGPAC	CULTIVO	S/R	USO SIGPAC	Sup. Dec. admisible	Sup. Campo	Sup. Determ.	Sup. Propuesta
-1590230	18-118-016-00080-0002	OLIVAR	S		0,03		0,03	0,03
-1250075	18-118-016-00080-0002	OLIVAR	S		1,43		1,43	1,43
-1060556	18-118-900-09489-0004	OLIVAR	S		0,06		0,06	0,06
-1060555	18-118-900-09241-0003	OLIVAR	S		0,04		0,04	0,04
-782763	18-118-010-00224-0003	OLIVAR	S		0,07		0,07	0,07
-46090	18-118-010-00215-0003	OLIVAR	S		0,08		0,08	0,08
170000006837180	18-118-008-00515-0001	OLIVAR	R		0,26		0,26	0,26
170000006837182	18-118-016-00119-0001	OLIVAR	R		0,13		0,13	0,13
170000006837183	18-118-016-00121-0002	OLIVAR	R		1,66		1,66	1,66
170000006837185	18-118-010-00227-0002	OLIVAR	S		0,66		0,66	0,66
170000006837186	18-118-016-00126-0002	OLIVAR	S		0,70		0,70	0,70
170000006837187	18-118-016-00126-0003	PASTOS PERMANENTES DE 5 O MAS AÑOS	S		0,14		0,14	0,14
170000006837189	18-118-016-00079-0002	PASTOS PERMANENTES DE 5 O MAS AÑOS	S		0,83		0,83	0,83
170000006837190	18-118-017-00025-0002	OLIVAR	S		3,50		3,50	3,50
170000006837192	18-118-016-00080-0004	OLIVAR	S		0,13		0,13	0,13
170000006837193	18-118-016-00111-0001	PASTOS PERMANENTES DE 5 O MAS AÑOS	S		0,25		0,25	0,25
170000006837194	18-118-020-00038-0001	OLIVAR	S		0,70		0,70	0,70
170000006837196	18-118-016-00025-0001	OLIVAR	R		0,01		0,01	0,01
170000006837197	18-118-016-00127-0001	PASTOS PERMANENTES DE 5 O MAS AÑOS	S		0,17		0,17	0,17
170000006837199	18-118-016-00080-0003	PASTOS PERMANENTES DE 5 O MAS AÑOS	S		3,75		3,75	3,75
170000006837200	18-118-016-00113-0001	PASTOS PERMANENTES DE 5 O MAS AÑOS	S		0,03		0,03	0,03
170000006837201	18-118-016-00114-0001	PASTOS PERMANENTES DE 5 O MAS AÑOS	S		0,20		0,20	0,20
170000006837202	18-118-016-00115-0001	PASTOS PERMANENTES DE 5 O MAS AÑOS	S		0,14		0,14	0,14
170000006837203	18-118-010-00224-0003	OLIVAR	R		0,80		0,80	0,80
170000006837204	18-118-016-00025-0001	ALMENDROS	R		0,01		0,01	0,01

(1) Con incidencias que retienen pago o deniegan el expediente.

(2) Se calcula sobre superficie declarada admisible.

(3) Aplicación del artículo 16 bis del RD 147/2023.

(4) Expediente con algunos recintos de pastos permanentes ubicados en espacios protegidos donde la carga ganadera mínima será 0,1 UGM/ha.

Puede verificar la integridad de una copia de este documento mediante la lectura del código QR adjunto o mediante el acceso a la dirección <https://ws050.juntadeandalucia.es/verificarFirma> indicando el código de VERIFICACIÓN

FIRMADO POR	JUAN JOSE SOLER GARCIA	20/02/2025
	ROCIO GUIJARRO MILLAN	
VERIFICACIÓN	Pk2jmQ3ESFH4J84V5UNKP32UXX5TB9	PÁG. 321/1379





Datos considerados para el Cálculo de la Carga Ganadera del expediente

Superficie determinada para Cálculo Carga Ganadera: 5,51 ha

Carga Ganadera del Expediente: 10,32 ugm/ha

Explotación	Especie	Ugm Calculada para CG
ES18116000030	CAPRINA	56,88

Recintos Determinados para el Cálculo de Garga Ganadera

REF.	REFERENCIA SIGPAC	CULTIVO	DESCRIPCIÓN CULTIVO	S/R	SUP. PROPUESTA (ha)
170000006837187	18-118-016-00126-00003	62000	PASTOS PERMANENTES DE 5 O MAS AÑOS-SIN VARIEDAD	S	0,14
170000006837189	18-118-016-00079-00002	62000	PASTOS PERMANENTES DE 5 O MAS AÑOS-SIN VARIEDAD	S	0,83
170000006837193	18-118-016-00111-00001	62000	PASTOS PERMANENTES DE 5 O MAS AÑOS-SIN VARIEDAD	S	0,25
170000006837197	18-118-016-00127-00001	62000	PASTOS PERMANENTES DE 5 O MAS AÑOS-SIN VARIEDAD	S	0,17
170000006837199	18-118-016-00080-00003	62000	PASTOS PERMANENTES DE 5 O MAS AÑOS-SIN VARIEDAD	S	3,75
170000006837200	18-118-016-00113-00001	62000	PASTOS PERMANENTES DE 5 O MAS AÑOS-SIN VARIEDAD	S	0,03
170000006837201	18-118-016-00114-00001	62000	PASTOS PERMANENTES DE 5 O MAS AÑOS-SIN VARIEDAD	S	0,20
170000006837202	18-118-016-00115-00001	62000	PASTOS PERMANENTES DE 5 O MAS AÑOS-SIN VARIEDAD	S	0,14

(1) Con incidencias que retienen pago o deniegan el expediente.

(2) Se calcula sobre superficie declarada admisible.

(3) Aplicación del artículo 16 bis del RD 147/2023.

(4) Expediente con algunos recintos de pastos permanentes ubicados en espacios protegidos donde la carga ganadera mínima será 0,1 UGM/ha.

Puede verificar la integridad de una copia de este documento mediante la lectura del código QR adjunto o mediante el acceso a la dirección <https://ws050.juntadeandalucia.es/verificarFirma> indicando el código de VERIFICACIÓN

FIRMADO POR	JUAN JOSE SOLER GARCIA	20/02/2025	
	ROCIO GUIJARRO MILLAN		
VERIFICACIÓN	Pk2jmQ3ESFH4J84V5UNKP32UXX5TB9	PÁG. 322/1379	

**APELLIDOS Y NOMBRE / RAZÓN SOCIAL**

FERRER NAVARRA ANTONIO JOSE

NIF

****3165*

EXPEDIENTE

1143596

RESOLUCIÓN

CONCESIÓN DE LA AYUDA

DATOS DE MANTENIMIENTO UNIDADES

GRUPO DE PAGO	Sup. Dec. Admisible	Sup. Propuesta	Sobredecl.	% Sobredecl.
ZONAS DE LIMITACIONES ESPECIFICAS	33,02	33,02	0,00	0,00

APLICACIÓN DE REDUCCIONES Y PENALIZACIONES (%)

Criterios de subvencionabilidad (1)	Presentación tardía	Omisión declaración	Condicionalidad
0,00	0,00	0,00	0,00

IMPORTE (Euros)

Calculado(2)	Reducción	Penalización	Reducción Penalización (3)	Penalización adicional	Propuesto	FEADER	MAPA	CAPADR
2.816,00 €	0,00 €	0,00 €	0,00 €	0,00 €	2.816,00 €	2.393,60 €	146,15 €	276,25 €
Importe Unitario:	128,00 €	Nuevo Importe Unitario:	85,28 €					

RECINTOS PROPUESTOS

REF.	REFERENCIA SIGPAC	CULTIVO	S/R	USO SIGPAC	Sup. Dec. admisible	Sup. Campo	Sup. Determ.	Sup. Propuesta
4143715	18-135-002-00200-0002	PASTOS PERMANENTES DE 5 O MAS AÑOS	S		0,48		0,48	0,48
4143716	18-135-002-00200-0003	PASTOS PERMANENTES DE 5 O MAS AÑOS	S		1,79		1,79	1,79
170000005146996	18-135-003-00029-0001	PASTOS PERMANENTES DE 5 O MAS AÑOS	S		3,20		3,20	3,20
170000005146997	18-135-003-00031-0001	PASTOS PERMANENTES DE 5 O MAS AÑOS	S		2,20		2,20	2,20
170000005146998	18-135-003-00032-0001	PASTOS PERMANENTES DE 5 O MAS AÑOS	S		1,82		1,82	1,82
170000005146999	18-135-003-00033-0001	PASTOS PERMANENTES DE 5 O MAS AÑOS	S		16,33		16,33	16,33
170000005147000	18-135-003-00034-0001	PASTOS PERMANENTES DE 5 O MAS AÑOS	S		1,58		1,58	1,58
170000005147002	18-135-003-06001-0001	PASTOS PERMANENTES DE 5 O MAS AÑOS	S		5,60		5,60	5,60
170000005147003	18-135-003-06001-0008	PASTOS PERMANENTES DE 5 O MAS AÑOS	S		0,02		0,02	0,02

(1) Con incidencias que retienen pago o deniegan el expediente.

(2) Se calcula sobre superficie declarada admisible.

(3) Aplicación del artículo 16 bis del RD 147/2023.

(4) Expediente con algunos recintos de pastos permanentes ubicados en espacios protegidos donde la carga ganadera mínima será 0,1 UGM/ha.

Puede verificar la integridad de una copia de este documento mediante la lectura del código QR adjunto o mediante el acceso a la dirección <https://ws050.juntadeandalucia.es/verificarFirma> indicando el código de VERIFICACIÓN

FIRMADO POR

JUAN JOSE SOLER GARCIA

20/02/2025

ROCIO GUIJARRO MILLAN

VERIFICACIÓN

Pk2jmQ3ESFH4J84V5UNKP32UXX5TB9

PÁG. 323/1379





Datos considerados para el Cálculo de la Carga Ganadera del expediente

Superficie determinada para Cálculo Carga Ganadera: 33,02 ha

Carga Ganadera del Expediente: 0,86 ugm/ha

Explotación	Especie	Ugm Calculada para CG
ES18134000027	CAPRINA	15,28
ES18134000027	OVINA	13,28

Recintos Determinados para el Cálculo de Garga Ganadera

REF.	REFERENCIA SIGPAC	CULTIVO	DESCRIPCIÓN CULTIVO	S/R	SUP. PROPUESTA (ha)
4143715	18-135-002-00200-00002	62000	PASTOS PERMANENTES DE 5 O MAS AÑOS-SIN VARIEDAD	S	0,48
4143716	18-135-002-00200-00003	62000	PASTOS PERMANENTES DE 5 O MAS AÑOS-SIN VARIEDAD	S	1,79
170000005146994	18-135-003-00027-00002	62000	PASTOS PERMANENTES DE 5 O MAS AÑOS-SIN VARIEDAD	S	0,00
170000005146996	18-135-003-00029-00001	62000	PASTOS PERMANENTES DE 5 O MAS AÑOS-SIN VARIEDAD	S	3,20
170000005146997	18-135-003-00031-00001	62000	PASTOS PERMANENTES DE 5 O MAS AÑOS-SIN VARIEDAD	S	2,20
170000005146998	18-135-003-00032-00001	62000	PASTOS PERMANENTES DE 5 O MAS AÑOS-SIN VARIEDAD	S	1,82
170000005146999	18-135-003-00033-00001	62000	PASTOS PERMANENTES DE 5 O MAS AÑOS-SIN VARIEDAD	S	16,33
170000005147000	18-135-003-00034-00001	62000	PASTOS PERMANENTES DE 5 O MAS AÑOS-SIN VARIEDAD	S	1,58
170000005147001	18-135-003-00035-00001	62000	PASTOS PERMANENTES DE 5 O MAS AÑOS-SIN VARIEDAD	S	0,00
170000005147002	18-135-003-06001-00001	62000	PASTOS PERMANENTES DE 5 O MAS AÑOS-SIN VARIEDAD	S	5,60
170000005147003	18-135-003-06001-00008	62000	PASTOS PERMANENTES DE 5 O MAS AÑOS-SIN VARIEDAD	S	0,02

(1) Con incidencias que retienen pago o deniegan el expediente.

(2) Se calcula sobre superficie declarada admisible.

(3) Aplicación del artículo 16 bis del RD 147/2023.

(4) Expediente con algunos recintos de pastos permanentes ubicados en espacios protegidos donde la carga ganadera mínima será 0,1 UGM/ha.

Puede verificar la integridad de una copia de este documento mediante la lectura del código QR adjunto o mediante el acceso a la dirección <https://ws050.juntadeandalucia.es/verificarFirma> indicando el código de VERIFICACIÓN

FIRMADO POR	JUAN JOSE SOLER GARCIA	20/02/2025
	ROCIO GUIJARRO MILLAN	
VERIFICACIÓN	Pk2jmQ3ESFH4J84V5UNKP32UXX5TB9	PÁG. 324/1379





APELLIDOS Y NOMBRE / RAZÓN SOCIAL

FUENTES PEREZ MOISES

NIF

****7168*

EXPEDIENTE

1208044

RESOLUCIÓN

DENEGACIÓN DE LA AYUDA

DATOS DE MANTENIMIENTO UNIDADES

GRUPO DE PAGO

ZONAS DE LIMITACIONES ESPECIFICAS

Sup. Dec. Admisible

0,00

Sup. Propuesta

0,00

Sobredecl.

0,00

% Sobredecl.

0,00

APLICACIÓN DE REDUCCIONES Y PENALIZACIONES (%)

Criterios de subvencionabilidad (1)	Presentación tardía	Omisión declaración	Condicionabilidad
100,00	0,00	0,00	0,00

IMPORTE (Euros)

Calculado(2)	Reducción	Penalización	Reducción Penalización (3)	Penalización adicional	Propuesto	FEADER	MAPA	CAPADR
0,00 €	0,00 €	0,00 €	0,00 €	0,00 €	0,00 €	0,00 €	0,00 €	0,00 €
Importe Unitario:	128,00 €	Nuevo Importe Unitario:	0,00 €					

INCIDENCIAS

INCIDENCIA DESCRIPCIÓN

- 74051 Solicitante de intervención 6613, que no declara ningun recinto en zona desfavorecida.
- 74053 Importe inferior a 100 Euros

(1) Con incidencias que retienen pago o deniegan el expediente.

(2) Se calcula sobre superficie declarada admisible.

(3) Aplicación del artículo 16 bis del RD 147/2023.

(4) Expediente con algunos recintos de pastos permanentes ubicados en espacios protegidos donde la carga ganadera mínima será 0,1 UGM/ha.

Puede verificar la integridad de una copia de este documento mediante la lectura del código QR adjunto o mediante el acceso a la dirección <https://ws050.juntadeandalucia.es/verificarFirma> indicando el código de VERIFICACIÓN

FIRMADO POR	JUAN JOSE SOLER GARCIA	20/02/2025
	ROCIO GUIJARRO MILLAN	
VERIFICACIÓN	Pk2jmQ3ESFH4J84V5UNKP32UXX5TB9	PÁG. 325/1379





APELLIDOS Y NOMBRE / RAZÓN SOCIAL

FUENTES RODRIGUEZ JUAN

NIF

****5421*

EXPEDIENTE

1194568

RESOLUCIÓN

CONCESIÓN DE LA AYUDA

DATOS DE MANTENIMIENTO UNIDADES

<u>GRUPO DE PAGO</u>	<u>Sup. Dec. Admisible</u>	<u>Sup. Propuesta</u>	<u>Sobredecl.</u>	<u>% Sobredecl.</u>
ZONAS DE LIMITACIONES ESPECIFICAS	96,33	95,90	0,43	0,45

APLICACIÓN DE REDUCCIONES Y PENALIZACIONES (%)

<u>Criterios de subvencionabilidad (1)</u>	<u>Presentación tardía</u>	<u>Omisión declaración</u>	<u>Condicionidad</u>
0,00	0,00	0,00	0,00

IMPORTE (Euros)

<u>Calculado(2)</u>	<u>Reducción</u>	<u>Penalización</u>	<u>Reducción Penalización (3)</u>	<u>Penalización adicional</u>	<u>Propuesto</u>	<u>FEADER</u>	<u>MAPA</u>	<u>CAPADR</u>
2.816,00 €	12,57 €	0,00 €	0,00 €	0,00 €	2.803,43 €	2.382,92 €	275,02 €	145,49 €
<u>Importe Unitario:</u>	128,00 €	<u>Nuevo Importe Unitario:</u>	29,23 €					

(1) Con incidencias que retienen pago o deniegan el expediente.

(2) Se calcula sobre superficie declarada admisible.

(3) Aplicación del artículo 16 bis del RD 147/2023.

(4) Expediente con algunos recintos de pastos permanentes ubicados en espacios protegidos donde la carga ganadera mínima será 0,1 UGM/ha.

Puede verificar la integridad de una copia de este documento mediante la lectura del código QR adjunto o mediante el acceso a la dirección <https://ws050.juntadeandalucia.es/verificarFirma> indicando el código de VERIFICACIÓN

FIRMADO POR	JUAN JOSE SOLER GARCIA	20/02/2025	
	ROCIO GUIJARRO MILLAN		
VERIFICACIÓN	Pk2jmQ3ESFH4J84V5UNKP32UXX5TB9	PÁG. 326/1379	



RECINTOS PROPUESTOS

REF.	REFERENCIA SIGPAC	CULTIVO	S/R	USO SIGPAC	Sup. Dec. admisible	Sup. Campa	Sup. Determ.	Sup. Propuesta
-1735452	18-099-023-00322-0002	ALMENDROS	R		0,02		0,02	0,02
-1735451	18-099-023-00311-0002	BARBECHO TRADICIONAL	R		0,02		0,02	0,02
-1595181	18-099-023-00323-0001	CEBADA	R		1,46		1,46	1,46
-1594883	18-099-023-00311-0003	ALFALFA	R		0,02		0,02	0,02
-1262063	18-099-011-00018-0002	CEBADA	S		1,14		1,14	1,14
-1262043	18-099-011-00018-0001	CEBADA	S		3,13		3,13	3,13
-91838	18-099-023-00312-0005	OLIVAR	S		0,18		0,18	0,18
4631335	18-099-024-00508-0001	CEBADA	S		0,46		0,46	0,46
170000006040475	18-099-023-00424-0002	OLIVAR	S		1,66		1,66	1,66
170000006040476	18-099-023-00321-0002	OLIVAR	R		0,04		0,04	0,04
170000006040477	18-099-024-00357-0001	AVENA	S		0,40		0,40	0,40
170000006040478	18-099-024-00358-0001	AVENA	S		0,65		0,65	0,65
170000006040479	18-099-024-00359-0001	AVENA	S		0,54		0,54	0,54
170000006040481	18-099-023-00299-0002	OLIVAR	R		0,03		0,03	0,03
170000006040482	18-099-023-00311-0001	OLIVAR	R		0,06		0,06	0,06
170000006040483	18-099-024-00355-0001	AVENA	S		1,72		1,72	1,72
170000006040484	18-099-024-00354-0001	AVENA	S		1,53		1,53	1,53
170000006040486	18-099-008-00048-0001	TRIGO BLANDO	S		2,03		2,03	2,03
170000006040487	18-099-008-00111-0001	TRIGO BLANDO	S		1,02		1,02	1,02
170000006040488	18-099-009-00013-0001	CEBADA	S		10,09		10,09	10,09
170000006040489	18-099-029-00019-0001	CEBADA	S		0,94		0,94	0,94
170000006040490	18-099-024-00489-0001	CEBADA	S		0,46		0,46	0,46
170000006040491	18-099-024-00490-0003	CEBADA	S		0,48		0,48	0,48
170000006040492	18-071-503-00027-0001	BARBECHO TRADICIONAL	S		0,88		0,88	0,88
170000006040493	18-099-023-00323-0001	CEBADA	R		8,92		8,92	8,92
170000006040494	18-071-508-00075-0001	BARBECHO TRADICIONAL	R		0,64		0,64	0,64
170000006040495	18-071-503-00090-0001	GUISANTES	S		1,84		1,84	1,84
170000006040496	18-099-003-00145-0005	GUISANTES	R		1,95		1,95	1,95
170000006040497	18-099-003-00145-0004	GUISANTES	R		1,34		1,34	1,34
170000006040499	18-099-010-00076-0001	GUISANTES	S		1,67		1,67	1,67
170000006040500	18-099-012-05019-0001	CEBADA	S		0,50		0,50	0,50
170000006040501	18-099-012-05020-0001	CEBADA	S		0,16		0,16	0,16
170000006040502	18-099-012-05021-0001	CEBADA	S		0,43		0,43	0,43
170000006040506	18-099-023-00294-0002	BARBECHO TRADICIONAL	R		2,98		2,98	2,98
170000006040507	18-099-023-00294-0003	BARBECHO TRADICIONAL	R		2,39		2,39	2,39
170000006040508	18-099-010-00038-0001	GUISANTES	S		0,48		0,48	0,48
170000006040509	18-099-024-00338-0001	AVENA	S		2,42		2,42	2,42
170000006040511	18-099-023-00322-0004	CEBADA	R		0,20		0,20	0,20
170000006040512	18-099-023-00322-0005	CEBADA	R		0,13		0,13	0,13
170000006040514	18-099-023-00322-0003	CEBADA	R		0,17		0,17	0,17
170000006040515	18-099-004-00099-0001	CEBADA	S		0,35		0,35	0,35
170000006040517	18-099-004-00090-0001	CEBADA	S		2,02		2,02	2,02
170000006040518	18-099-004-00091-0001	CEBADA	S		4,54		4,54	4,54
170000006040519	18-099-009-00013-0001	BARBECHO TRADICIONAL	S		8,94		8,94	8,94
170000006040520	18-099-010-00009-0002	TRIGO BLANDO	S		1,68		1,68	1,68
170000006040521	18-099-006-00075-0001	BARBECHO TRADICIONAL	R		1,47		1,47	1,47
170000006040522	18-099-009-00002-0001	GUISANTES	S		2,92		2,92	2,92
170000006040524	18-099-024-00315-0001	AVENA	S		0,74		0,74	0,74
170000006040525	18-099-024-00362-0002	AVENA	S		1,42		1,42	1,42
170000006040526	18-099-023-00322-0016	CEBADA	R		0,10		0,10	0,10
170000006040527	18-099-023-00322-0015	CEBADA	R		0,26		0,26	0,26
170000006040528	18-099-023-00322-0014	CEBADA	R		0,22		0,22	0,22

(1) Con incidencias que retienen pago o deniegan el expediente.
 (2) Se calcula sobre superficie declarada admisible.
 (3) Aplicación del artículo 16 bis del RD 147/2023.
 (4) Expediente con algunos recintos de pastos permanentes ubicados en espacios protegidos donde la carga ganadera mínima será 0,1 UGM/ha.

Puede verificar la integridad de una copia de este documento mediante la lectura del código QR adjunto o mediante el acceso a la dirección https://ws050.juntadeandalucia.es/verificarFirma indicando el código de VERIFICACIÓN			
FIRMADO POR	JUAN JOSE SOLER GARCIA	20/02/2025	
VERIFICACIÓN	Pk2jmQ3ESFH4J84V5UNKP32UXX5TB9	PÁG. 327/1379	



RECINTOS PROPUESTOS

REF.	REFERENCIA SIGPAC	CULTIVO	S/R	USO SIGPAC	Sup. Dec. admisible	Sup. Campa	Sup. Determ.	Sup. Propuesta
170000006040529	18-099-024-00346-0001	AVENA	S		0,97		0,97	0,97
170000006040530	18-099-024-00347-0001	AVENA	S		0,83		0,83	0,83
170000006040531	18-099-023-00322-0009	CEBADA	R		0,11		0,11	0,11
170000006040532	18-099-023-00322-0008	CEBADA	R		0,10		0,10	0,10
170000006040533	18-099-023-00322-0007	CEBADA	R		0,11		0,11	0,11
170000006040534	18-099-023-00322-0006	CEBADA	R		0,34		0,34	0,34
170000006040535	18-099-023-00322-0013	CEBADA	R		0,34		0,34	0,34
170000006040536	18-099-023-00322-0012	CEBADA	R		0,39		0,39	0,39
170000006040537	18-099-023-00322-0011	CEBADA	R		0,20		0,20	0,20
170000006040538	18-099-023-00322-0010	CEBADA	R		0,37		0,37	0,37
170000006040539	18-071-008-00073-0001	ALMENDROS	S		0,43	0,00	0,43	0,00
170000006040540	18-071-008-00080-0001	ALMENDROS	S		0,84		0,84	0,84
170000006040541	18-071-507-00079-0003	ALMENDROS	S		2,75		2,75	2,75
170000006040542	18-071-511-00032-0001	ALMENDROS	R		0,58		0,58	0,58
170000006040543	18-099-011-05065-0001	ALMENDROS	S		0,60		0,60	0,60
170000006040544	18-099-023-00338-0001	ALMENDROS	S		1,01		1,01	1,01
170000006040545	18-099-021-00024-0001	ALMENDROS	S		2,82		2,82	2,82
170000006040546	18-099-012-05017-0002	ALMENDROS	S		0,71		0,71	0,71
170000006040547	18-099-023-00337-0001	ALMENDROS	S		0,73		0,73	0,73
170000006040548	18-099-021-00072-0001	ALMENDROS	S		2,26		2,26	2,26

INCIDENCIAS

INCIDENCIA DESCRIPCIÓN

226 Recinto abandonado según SIGPAC por el que solicita alguna ayuda/práctica.
 Recinto:18-099-021-00024-00004 Cultivo:104014 ALMENDROS-FERRAGNES Secano

Datos considerados para el Cálculo de la Carga Ganadera del expediente

Superficie determinada para Cálculo Carga Ganadera: 0,00 ha
 Carga Ganadera del Expediente: 0,00 ugm/ha

Incidenias de carga ganadera

INCIDENCIA DESCRIPCIÓN

86132 Recinto superficie forrajera que no realiza la actividad de producción de pastoreo.
 Recinto:18-099-023-00311-00002 Cultivo:20000 BARBECHO TRADICIONAL-SIN VARIEDAD Regadio
 Recinto:18-071-503-00027-00001 Cultivo:20000 BARBECHO TRADICIONAL-SIN VARIEDAD Secano
 Recinto:18-071-508-00075-00001 Cultivo:20000 BARBECHO TRADICIONAL-SIN VARIEDAD Regadio
 Recinto:18-099-023-00294-00002 Cultivo:20000 BARBECHO TRADICIONAL-SIN VARIEDAD Regadio
 Recinto:18-099-023-00294-00003 Cultivo:20000 BARBECHO TRADICIONAL-SIN VARIEDAD Regadio
 Recinto:18-099-009-00013-00001 Cultivo:20000 BARBECHO TRADICIONAL-SIN VARIEDAD Secano
 Recinto:18-099-006-00075-00001 Cultivo:20000 BARBECHO TRADICIONAL-SIN VARIEDAD Regadio

(1) Con incidencias que retienen pago o deniegan el expediente.
 (2) Se calcula sobre superficie declarada admisible.
 (3) Aplicación del artículo 16 bis del RD 147/2023.
 (4) Expediente con algunos recintos de pastos permanentes ubicados en espacios protegidos donde la carga ganadera mínima será 0,1 UGM/ha.

Puede verificar la integridad de una copia de este documento mediante la lectura del código QR adjunto o mediante el acceso a la dirección https://ws050.juntadeandalucia.es/verificarFirma indicando el código de VERIFICACIÓN			
FIRMADO POR	JUAN JOSE SOLER GARCIA ROCIO GUIJARRO MILLAN	20/02/2025	
VERIFICACIÓN	Pk2jmQ3ESFH4J84V5UNKP32UXX5TB9	PÁG. 328/1379	

**APELLIDOS Y NOMBRE / RAZÓN SOCIAL**

GALLARDO LOZANO JORGE

NIF

****9754*

EXPEDIENTE

1261239

RESOLUCIÓN

DENEGACIÓN DE LA AYUDA

DATOS DE MANTENIMIENTO UNIDADES**GRUPO DE PAGO**

ZONAS DE LIMITACIONES ESPECIFICAS

**Sup. Dec.
Admisible**

0,00

**Sup.
Propuesta**

0,00

Sobredecl.

0,00

% Sobredecl.

0,00

APLICACIÓN DE REDUCCIONES Y PENALIZACIONES (%)

<u>Criterios de subvencionabilidad (1)</u>	<u>Presentación tardía</u>	<u>Omisión declaración</u>	<u>Condicionabilidad</u>
100,00	0,00	0,00	0,00

IMPORTE (Euros)

<u>Calculado(2)</u>	<u>Reducción</u>	<u>Penalización</u>	<u>Reducción Penalización (3)</u>	<u>Penalización adicional</u>	<u>Propuesto</u>	<u>FEADER</u>	<u>MAPA</u>	<u>CAPADR</u>
0,00 €	0,00 €	0,00 €	0,00 €	0,00 €	0,00 €	0,00 €	0,00 €	0,00 €
<u>Importe Unitario:</u>	128,00 €	<u>Nuevo Importe Unitario:</u>	0,00 €					

(1) Con incidencias que retienen pago o deniegan el expediente.

(2) Se calcula sobre superficie declarada admisible.

(3) Aplicación del artículo 16 bis del RD 147/2023.

(4) Expediente con algunos recintos de pastos permanentes ubicados en espacios protegidos donde la carga ganadera mínima será 0,1 UGM/ha.

Puede verificar la integridad de una copia de este documento mediante la lectura del código QR adjunto o mediante el acceso a la dirección <https://ws050.juntadeandalucia.es/verificarFirma> indicando el código de VERIFICACIÓN

FIRMADO POR

JUAN JOSE SOLER GARCIA

20/02/2025

ROCIO GUIJARRO MILLAN

VERIFICACIÓN

Pk2jmQ3ESFH4J84V5UNKP32UXX5TB9

PÁG. 329/1379





RECINTOS PROPUESTOS

REF.	REFERENCIA SIGPAC	CULTIVO	S/R	USO SIGPAC	Sup. Dec. admisible	Sup. Campa	Sup. Determ.	Sup. Propuesta
-1838753	18-118-006-00204-0003	CEREZOS	R		0,09		0,09	0,09
-1838725	18-118-006-00204-0003	CEBOLLA	R		0,03		0,03	0,03
-1838719	18-118-006-00204-0003	ALUBIAS	R		0,04		0,04	0,04
-1838549	18-118-006-00204-0007	OLIVAR	R		0,42		0,42	0,42
-1838548	18-118-006-00202-0006	ALMENDROS	R		0,03		0,03	0,03
-1838547	18-118-006-00202-0005	ALMENDROS	R		0,05		0,05	0,05
-1530088	18-118-006-00204-0006	ALUBIAS	R		0,05		0,05	0,05
-1530055	18-118-006-00204-0003	CASTAÑOS	R		0,15		0,15	0,15
-1530054	18-118-006-00204-0003	BARBECHO TRADICIONAL	R		0,08		0,08	0,08
-1529990	18-118-006-00202-0003	BARBECHO TRADICIONAL	S		0,13		0,13	0,13
-1529956	18-118-006-00202-0003	GUISANTES	S		0,06		0,06	0,06
-1529951	18-118-006-00202-0003	BARBECHO TRADICIONAL	S		0,61		0,61	0,00
-1529934	18-118-006-00209-0001	BARBECHO TRADICIONAL	R		0,08		0,08	0,00
-1529922	18-118-006-00209-0001	PATATA	R		0,08		0,08	0,00
-1529910	18-118-006-00202-0004	GUISANTES	S		0,07		0,07	0,07
-1529861	18-118-006-00203-0005	BARBECHO TRADICIONAL	R		0,30		0,30	0,30
-1529860	18-118-006-00202-0004	BARBECHO TRADICIONAL	S		0,06		0,06	0,06
-1236869	18-118-006-00204-0006	TOMATE	R		0,03		0,03	0,03
-1236868	18-118-006-00204-0005	OTROS FRUTALES	R		0,02		0,02	0,02
-1085914	18-118-006-00204-0001	CASTAÑOS	S		2,87		2,87	2,87
-1085913	18-118-006-00204-0001	MELOCOTONEROS	S		0,36		0,36	0,36
-1085677	18-118-006-00204-0003	ALUBIAS	R		0,05		0,05	0,05
-1085664	18-118-006-00204-0003	CALABACÍN	R		0,01		0,01	0,01
-1085641	18-118-006-00204-0003	AVENA	R		0,08		0,08	0,08
5253975	18-118-006-00202-0001	CASTAÑOS	S		1,24		1,24	1,24
5253988	18-118-006-00205-0001	CASTAÑOS	S		1,17		1,17	1,17
5253992	18-118-006-00203-0001	CASTAÑOS	S		0,08		0,08	0,08
5253993	18-118-006-00203-0002	ALMENDROS	R		0,49		0,49	0,49
5253994	18-118-006-00203-0003	CASTAÑOS	S		0,07		0,07	0,07
5253995	18-118-006-00203-0004	CASTAÑOS	S		0,43		0,43	0,43
5278456	18-118-006-00187-0001	CASTAÑOS	S		1,08		1,08	1,08
5278464	18-118-006-00178-0001	CASTAÑOS	S		1,43		1,43	1,43
5278476	18-118-006-00226-0001	CASTAÑOS	S		0,70		0,70	0,70
5278490	18-118-006-00097-0001	CASTAÑOS	S		0,87		0,87	0,87

INCIDENCIAS

INCIDENCIA DESCRIPCIÓN

- 3790 Recinto declarado inactivo
Recinto:18-118-006-00209-00001 Cultivo: -
- 8227 Control por Monitorización sin respuesta por parte del productor y, por tanto, sin Juicio Experto de campo.
Recinto:18-118-006-00202-00003 Cultivo:20000 BARBECHO TRADICIONAL-SIN VARIEDAD
- 74018 Productor que no es agricultor a título principal, según los datos del ejercicio fiscal n-1 y seguridad socia.
- 74053 Importe inferior a 100 Euros

Datos considerados para el Cálculo de la Carga Ganadera del expediente

Superficie determinada para Cálculo Carga Ganadera: 0,00 ha
Carga Ganadera del Expediente: 0,00 ugm/ha

Incidenias de carga ganadera

INCIDENCIA DESCRIPCIÓN

(1) Con incidencias que retienen pago o deniegan el expediente.
(2) Se calcula sobre superficie declarada admisible.
(3) Aplicación del artículo 16 bis del RD 147/2023.
(4) Expediente con algunos recintos de pastos permanentes ubicados en espacios protegidos donde la carga ganadera mínima será 0,1 UGM/ha.

Puede verificar la integridad de una copia de este documento mediante la lectura del código QR adjunto o mediante el acceso a la dirección https://ws050.juntadeandalucia.es/verificarFirma indicando el código de VERIFICACIÓN			
FIRMADO POR	JUAN JOSE SOLER GARCIA ROCIO GUIJARRO MILLAN	20/02/2025	
VERIFICACIÓN	Pk2jmQ3ESFH4J84V5UNKP32UXX5TB9	PÁG. 330/1379	

Es copia auténtica de documento electrónico



86132 Recinto superficie forrajera que no realiza la actividad de producción de pastoreo.
Recinto:18-118-006-00204-00003 Cultivo:20000 BARBECHO TRADICIONAL-SIN VARIEDAD Regadío
Recinto:18-118-006-00202-00003 Cultivo:20000 BARBECHO TRADICIONAL-SIN VARIEDAD Secano
Recinto:18-118-006-00202-00003 Cultivo:20000 BARBECHO TRADICIONAL-SIN VARIEDAD Secano
Recinto:18-118-006-00209-00001 Cultivo:20000 BARBECHO TRADICIONAL-SIN VARIEDAD Regadío
Recinto:18-118-006-00203-00005 Cultivo:20000 BARBECHO TRADICIONAL-SIN VARIEDAD Regadío
Recinto:18-118-006-00202-00004 Cultivo:20000 BARBECHO TRADICIONAL-SIN VARIEDAD Secano

(1) Con incidencias que retienen pago o deniegan el expediente.
(2) Se calcula sobre superficie declarada admisible.
(3) Aplicación del artículo 16 bis del RD 147/2023.
(4) Expediente con algunos recintos de pastos permanentes ubicados en espacios protegidos donde la carga ganadera mínima será 0,1 UGM/ha.

Puede verificar la integridad de una copia de este documento mediante la lectura del código QR adjunto o mediante el acceso a la dirección https://ws050.juntadeandalucia.es/verificarFirma indicando el código de VERIFICACIÓN			
FIRMADO POR	JUAN JOSE SOLER GARCIA	20/02/2025	
	ROCIO GUIJARRO MILLAN		
VERIFICACIÓN	Pk2jmQ3ESFH4J84V5UNKP32UXX5TB9	PÁG. 331/1379	



APELLIDOS Y NOMBRE / RAZÓN SOCIAL

GALLEGLO LOPEZ JOSE

NIF

****2328*

EXPEDIENTE

1170609

RESOLUCIÓN

CONCESIÓN DE LA AYUDA

DATOS DE MANTENIMIENTO UNIDADES

<u>GRUPO DE PAGO</u>	<u>Sup. Dec. Admisible</u>	<u>Sup. Propuesta</u>	<u>Sobredecl.</u>	<u>% Sobredecl.</u>
ZONAS DE LIMITACIONES ESPECIFICAS	29,14	24,87	4,27	14,65

APLICACIÓN DE REDUCCIONES Y PENALIZACIONES (%)

<u>Criterios de subvencionabilidad (1)</u>	<u>Presentación tardía</u>	<u>Omisión declaración</u>	<u>Condicionabilidad</u>
0,00	0,00	0,00	0,00

IMPORTE (Euros)

<u>Calculado(2)</u>	<u>Reducción</u>	<u>Penalización</u>	<u>Reducción Penalización (3)</u>	<u>Penalización adicional</u>	<u>Propuesto</u>	<u>FEADER</u>	<u>MAPA</u>	<u>CAPADR</u>
2.816,00 €	412,64 €	704,35 €	0,00 €	0,00 €	1.699,01 €	1.444,16 €	88,18 €	166,67 €
<u>Importe Unitario:</u>	128,00 €	<u>Nuevo Importe Unitario:</u>	96,64 €					

(1) Con incidencias que retienen pago o deniegan el expediente.

(2) Se calcula sobre superficie declarada admisible.

(3) Aplicación del artículo 16 bis del RD 147/2023.

(4) Expediente con algunos recintos de pastos permanentes ubicados en espacios protegidos donde la carga ganadera mínima será 0,1 UGM/ha.

Puede verificar la integridad de una copia de este documento mediante la lectura del código QR adjunto o mediante el acceso a la dirección <https://ws050.juntadeandalucia.es/verificarFirma> indicando el código de VERIFICACIÓN

FIRMADO POR	JUAN JOSE SOLER GARCIA	20/02/2025	
	ROCIO GUIJARRO MILLAN		
VERIFICACIÓN	Pk2jmQ3ESFH4J84V5UNKP32UXX5TB9	PÁG. 332/1379	



RECINTOS PROPUESTOS

REF.	REFERENCIA SIGPAC	CULTIVO	S/R	USO SIGPAC	Sup. Dec. admisible	Sup. Campa	Sup. Determ.	Sup. Propuesta
-1024479	18-154-002-00137-0009	PASTOS PERMANENTES DE 5 O MAS AÑOS	S		0,03		0,03	0,03
-1024478	18-154-002-00137-0008	PASTOS PERMANENTES DE 5 O MAS AÑOS	S		0,01		0,01	0,01
-1024476	18-154-001-00085-0003	PASTOS PERMANENTES DE 5 O MAS AÑOS	S		0,01		0,01	0,01
-1024475	18-154-001-00081-0004	PASTOS PERMANENTES DE 5 O MAS AÑOS	S		0,00		0,00	0,00
-1024473	18-154-001-00079-0011	PASTOS PERMANENTES DE 5 O MAS AÑOS	S		0,04		0,04	0,04
-1024471	18-154-001-00068-0013	PASTOS PERMANENTES DE 5 O MAS AÑOS	S		0,00		0,00	0,00
-1024470	18-154-001-00068-0012	PASTOS PERMANENTES DE 5 O MAS AÑOS	S		0,02		0,02	0,02
-1024469	18-154-001-00067-0003	PASTOS PERMANENTES DE 5 O MAS AÑOS	S		0,03		0,03	0,03
5526044	18-154-001-00079-0010	PASTOS PERMANENTES DE 5 O MAS AÑOS	S		0,03		0,03	0,03
6856239	18-154-002-00249-0001	PASTOS PERMANENTES DE 5 O MAS AÑOS	S		0,00		0,00	0,00
6856241	18-154-002-00249-0005	VIÑEDO VINIFICACIÓN	S		0,12		0,12	0,00
6856242	18-154-002-00249-0006	PASTOS PERMANENTES DE 5 O MAS AÑOS	S		0,00		0,00	0,00
6856243	18-154-002-00248-0001	PASTOS PERMANENTES DE 5 O MAS AÑOS	S		0,15		0,15	0,00
6856244	18-154-002-00248-0003	VIÑEDO VINIFICACIÓN	S		0,35		0,35	0,00
6856245	18-154-002-00250-0001	PASTOS PERMANENTES DE 5 O MAS AÑOS	S		0,23		0,23	0,00
6906562	18-154-002-00188-0001	PASTOS PERMANENTES DE 5 O MAS AÑOS	S		0,06		0,06	0,00
6906563	18-154-002-00383-0001	PASTOS PERMANENTES DE 5 O MAS AÑOS	S		1,44		1,44	1,44
6906564	18-154-002-00382-0001	PASTOS PERMANENTES DE 5 O MAS AÑOS	S		0,42		0,42	0,42
6906566	18-154-002-00187-0002	PASTOS PERMANENTES DE 5 O MAS AÑOS	S		0,03		0,03	0,00
6906567	18-154-001-00080-0001	PASTOS PERMANENTES DE 5 O MAS AÑOS	S		0,34		0,34	0,00
6906570	18-154-002-00098-0004	PASTOS PERMANENTES DE 5 O MAS AÑOS	S		0,00		0,00	0,00
6906576	18-154-002-00193-0001	PASTOS PERMANENTES DE 5 O MAS AÑOS	S		0,21		0,21	0,00
6906585	18-154-002-00190-0001	PASTOS PERMANENTES DE 5 O MAS AÑOS	S		0,14		0,14	0,00
6906590	18-154-002-00189-0001	PASTOS PERMANENTES DE 5 O MAS AÑOS	S		0,00		0,00	0,00
6906591	18-154-001-00063-0002	PASTOS PERMANENTES DE 5 O MAS AÑOS	S		0,22		0,22	0,00
6906593	18-154-002-00064-0001	PASTOS PERMANENTES DE 5 O MAS AÑOS	S		0,34		0,34	0,00
6906594	18-154-001-00058-0001	PASTOS PERMANENTES DE 5 O MAS AÑOS	S		0,33		0,33	0,33
6906596	18-154-001-00048-0001	PASTOS PERMANENTES DE 5 O MAS AÑOS	S		0,87		0,87	0,87
6906597	18-154-001-00048-0002	PASTOS PERMANENTES DE 5 O MAS AÑOS	S		2,08		2,08	0,00
6906599	18-154-001-00049-0001	PASTOS PERMANENTES DE 5 O MAS AÑOS	S		0,30		0,30	0,30
170000005495252	18-154-001-00067-0001	MANZANOS	S		0,08		0,08	0,08
170000005495258	18-154-001-00081-0001	PASTOS PERMANENTES DE 5 O MAS AÑOS	S		0,48		0,48	0,48
170000005495259	18-154-001-00088-0001	PASTOS PERMANENTES DE 5 O MAS AÑOS	S		0,08		0,08	0,08
170000005495260	18-154-001-00088-0005	PASTOS PERMANENTES DE 5 O MAS AÑOS	S		0,07		0,07	0,07
170000005495261	18-154-001-00084-0001	PASTOS PERMANENTES DE 5 O MAS AÑOS	S		0,00		0,00	0,00
170000005495262	18-154-001-00067-0002	PASTOS PERMANENTES DE 5 O MAS AÑOS	S		0,00		0,00	0,00
170000005495263	18-154-001-00079-0005	PASTOS PERMANENTES DE 5 O MAS AÑOS	S		3,10		3,10	3,10
170000005495264	18-154-001-00079-0006	PASTOS PERMANENTES DE 5 O MAS AÑOS	S		0,05		0,05	0,05
170000005495265	18-154-001-00863-0008	PASTOS PERMANENTES DE 5 O MAS AÑOS	S		0,05		0,05	0,05
170000005495266	18-154-001-01178-0005	PASTOS PERMANENTES DE 5 O MAS AÑOS	S		0,12		0,12	0,12
170000005495267	18-154-001-01178-0002	PASTOS PERMANENTES DE 5 O MAS AÑOS	S		0,09		0,09	0,09
170000005495268	18-154-002-00137-0003	PASTOS PERMANENTES DE 5 O MAS AÑOS	S		0,07		0,07	0,07
170000005495269	18-154-002-00137-0004	PASTOS PERMANENTES DE 5 O MAS AÑOS	S		0,15		0,15	0,15
170000005495270	18-154-001-00083-0001	PASTOS PERMANENTES DE 5 O MAS AÑOS	S		0,52		0,52	0,52
170000005495271	18-154-001-00863-0007	PASTOS PERMANENTES DE 5 O MAS AÑOS	S		0,00		0,00	0,00
170000005495272	18-154-001-00086-0001	PASTOS PERMANENTES DE 5 O MAS AÑOS	S		2,40		2,40	2,40
170000005495273	18-154-001-01178-0008	PASTOS PERMANENTES DE 5 O MAS AÑOS	S		0,02		0,02	0,02
170000005495274	18-154-001-00079-0001	PASTOS PERMANENTES DE 5 O MAS AÑOS	S		0,38		0,38	0,38
170000005495275	18-154-001-00078-0001	PASTOS PERMANENTES DE 5 O MAS AÑOS	S		0,48		0,48	0,48
170000005495276	18-154-001-00088-0002	PASTOS PERMANENTES DE 5 O MAS AÑOS	S		0,35		0,35	0,35
170000005495277	18-154-001-00088-0003	PASTOS PERMANENTES DE 5 O MAS AÑOS	S		2,58		2,58	2,58
170000005495278	18-154-001-00079-0007	PASTOS PERMANENTES DE 5 O MAS AÑOS	S		0,71		0,71	0,71

(1) Con incidencias que retienen pago o deniegan el expediente.
 (2) Se calcula sobre superficie declarada admisible.
 (3) Aplicación del artículo 16 bis del RD 147/2023.
 (4) Expediente con algunos recintos de pastos permanentes ubicados en espacios protegidos donde la carga ganadera mínima será 0,1 UGM/ha.

Puede verificar la integridad de una copia de este documento mediante la lectura del código QR adjunto o mediante el acceso a la dirección https://ws050.juntadeandalucia.es/verificarFirma indicando el código de VERIFICACIÓN			
FIRMADO POR	JUAN JOSE SOLER GARCIA	20/02/2025	
VERIFICACIÓN	ROCIO GUIJARRO MILLAN	PÁG. 333/1379	



RECINTOS PROPUESTOS

REF.	REFERENCIA SIGPAC	CULTIVO	S/R	USO SIGPAC	Sup. Dec. admisible	Sup. Campa	Sup. Determ.	Sup. Propuesta
170000005495279	18-154-001-00068-0004	PASTOS PERMANENTES DE 5 O MAS AÑOS	S		0,71		0,71	0,71
170000005495280	18-154-001-00078-0005	PASTOS PERMANENTES DE 5 O MAS AÑOS	S		0,70		0,70	0,70
170000005495281	18-154-001-00078-0004	PASTOS PERMANENTES DE 5 O MAS AÑOS	S		1,20		1,20	1,20
170000005495282	18-154-001-00863-0005	PASTOS PERMANENTES DE 5 O MAS AÑOS	S		0,04		0,04	0,04
170000005495283	18-154-001-00068-0008	MANZANOS	S		0,20		0,20	0,20
170000005495284	18-154-002-00137-0001	MANZANOS	S		0,47		0,47	0,47
170000005495291	18-154-001-01178-0004	OTROS FRUTALES	S		0,10		0,10	0,10
170000005495293	18-154-001-00863-0004	MANZANOS	R		0,29		0,29	0,29
170000005495295	18-154-001-01178-0006	MANZANOS	R		0,37		0,37	0,37
170000005495297	18-154-001-00068-0003	MANZANOS	S		0,89		0,89	0,89
170000005495298	18-154-002-00199-0009	PASTOS PERMANENTES DE 5 O MAS AÑOS	S		0,03		0,03	0,03
170000005495299	18-154-001-00088-0007	PASTOS PERMANENTES DE 5 O MAS AÑOS	R		0,93		0,93	0,93
170000005495300	18-154-002-00199-0005	PASTOS PERMANENTES DE 5 O MAS AÑOS	S		0,02		0,02	0,02
170000005495301	18-154-001-00088-0006	PASTOS PERMANENTES DE 5 O MAS AÑOS	R		1,08		1,08	1,08
170000005495302	18-154-002-00199-0001	PASTOS PERMANENTES DE 5 O MAS AÑOS	S		1,13		1,13	1,13
170000005495303	18-154-001-00079-0003	MANZANOS	S		1,40		1,40	1,40

INCIDENCIAS

INCIDENCIA DESCRIPCIÓN

3790	Recinto declarado inactivo Recinto:18-154-001-00048-00002 Cultivo: - Recinto:18-154-001-00048-00003 Cultivo: - Recinto:18-154-001-00049-00002 Cultivo: - Recinto:18-154-001-00058-00002 Cultivo: - Recinto:18-154-001-00063-00002 Cultivo: - Recinto:18-154-001-00063-00003 Cultivo: - Recinto:18-154-001-00080-00001 Cultivo: - Recinto:18-154-001-00080-00002 Cultivo: - Recinto:18-154-002-00064-00001 Cultivo: - Recinto:18-154-002-00097-00001 Cultivo: - Recinto:18-154-002-00098-00003 Cultivo: - Recinto:18-154-002-00098-00004 Cultivo: - Recinto:18-154-002-00187-00001 Cultivo: - Recinto:18-154-002-00187-00002 Cultivo: - Recinto:18-154-002-00188-00001 Cultivo: - Recinto:18-154-002-00189-00001 Cultivo: - Recinto:18-154-002-00190-00001 Cultivo: - Recinto:18-154-002-00190-00002 Cultivo: - Recinto:18-154-002-00193-00001 Cultivo: - Recinto:18-154-002-00193-00002 Cultivo: - Recinto:18-154-002-00248-00001 Cultivo: - Recinto:18-154-002-00248-00003 Cultivo: - Recinto:18-154-002-00249-00001 Cultivo: - Recinto:18-154-002-00249-00003 Cultivo: - Recinto:18-154-002-00249-00005 Cultivo: - Recinto:18-154-002-00249-00006 Cultivo: - Recinto:18-154-002-00250-00001 Cultivo: -
3795	Recinto declarado con una situación de riesgo de abandono. Recinto:18-154-001-00081-00003 Cultivo: - Recinto:18-154-001-00863-00010 Cultivo: -
86122	Recinto superficie forrajera que realiza la actividad de producción de pastoreo y no declara el o los códigos del Registro de Explotaciones Ganaderas de Andalucía, REGA. Recinto:18-154-001-00048-00003 Cultivo:20000 BARBECHO TRADICIONAL-SIN VARIEDAD Secano Recinto:18-154-001-00049-00002 Cultivo:20000 BARBECHO TRADICIONAL-SIN VARIEDAD Secano Recinto:18-154-001-00058-00002 Cultivo:20000 BARBECHO TRADICIONAL-SIN VARIEDAD Secano

(1) Con incidencias que retienen pago o deniegan el expediente.
 (2) Se calcula sobre superficie declarada admisible.
 (3) Aplicación del artículo 16 bis del RD 147/2023.
 (4) Expediente con algunos recintos de pastos permanentes ubicados en espacios protegidos donde la carga ganadera mínima será 0,1 UGM/ha.

Puede verificar la integridad de una copia de este documento mediante la lectura del código QR adjunto o mediante el acceso a la dirección https://ws050.juntadeandalucia.es/verificarFirma indicando el código de VERIFICACIÓN			
FIRMADO POR	JUAN JOSE SOLER GARCIA ROCIO GUIJARRO MILLAN	20/02/2025	
VERIFICACIÓN	Pk2jmQ3ESFH4J84V5UNKP32UXX5TB9	PÁG. 334/1379	



INCIDENCIAS

INCIDENCIA DESCRIPCIÓN

	Recinto:18-154-001-00063-00003	Cultivo:20000	BARBECHO TRADICIONAL-SIN VARIEDAD	Secano
	Recinto:18-154-001-00068-00005	Cultivo:20000	BARBECHO TRADICIONAL-SIN VARIEDAD	Secano
	Recinto:18-154-001-00078-00006	Cultivo:20000	BARBECHO TRADICIONAL-SIN VARIEDAD	Secano
	Recinto:18-154-001-00078-00007	Cultivo:20000	BARBECHO TRADICIONAL-SIN VARIEDAD	Secano
	Recinto:18-154-001-00079-00008	Cultivo:20000	BARBECHO TRADICIONAL-SIN VARIEDAD	Secano
	Recinto:18-154-001-00079-00009	Cultivo:20000	BARBECHO TRADICIONAL-SIN VARIEDAD	Secano
	Recinto:18-154-001-00080-00002	Cultivo:20000	BARBECHO TRADICIONAL-SIN VARIEDAD	Secano
	Recinto:18-154-001-00081-00002	Cultivo:20000	BARBECHO TRADICIONAL-SIN VARIEDAD	Secano
	Recinto:18-154-001-00081-00003	Cultivo:20000	BARBECHO TRADICIONAL-SIN VARIEDAD	Secano
	Recinto:18-154-001-00085-00002	Cultivo:20000	BARBECHO TRADICIONAL-SIN VARIEDAD	Secano
	Recinto:18-154-001-00086-00003	Cultivo:20000	BARBECHO TRADICIONAL-SIN VARIEDAD	Secano
	Recinto:18-154-001-00863-00009	Cultivo:20000	BARBECHO TRADICIONAL-SIN VARIEDAD	Secano
	Recinto:18-154-001-00863-00010	Cultivo:20000	BARBECHO TRADICIONAL-SIN VARIEDAD	Secano
	Recinto:18-154-001-01178-00001	Cultivo:20000	BARBECHO TRADICIONAL-SIN VARIEDAD	Secano
	Recinto:18-154-002-00097-00001	Cultivo:20000	BARBECHO TRADICIONAL-SIN VARIEDAD	Secano
	Recinto:18-154-002-00098-00003	Cultivo:20000	BARBECHO TRADICIONAL-SIN VARIEDAD	Secano
	Recinto:18-154-002-00137-00005	Cultivo:20000	BARBECHO TRADICIONAL-SIN VARIEDAD	Secano
	Recinto:18-154-002-00137-00006	Cultivo:20000	BARBECHO TRADICIONAL-SIN VARIEDAD	Secano
	Recinto:18-154-002-00187-00001	Cultivo:20000	BARBECHO TRADICIONAL-SIN VARIEDAD	Secano
	Recinto:18-154-002-00190-00002	Cultivo:20000	BARBECHO TRADICIONAL-SIN VARIEDAD	Secano
	Recinto:18-154-002-00193-00002	Cultivo:20000	BARBECHO TRADICIONAL-SIN VARIEDAD	Secano
	Recinto:18-154-002-00199-00003	Cultivo:20000	BARBECHO TRADICIONAL-SIN VARIEDAD	Secano
	Recinto:18-154-002-00199-00007	Cultivo:20000	BARBECHO TRADICIONAL-SIN VARIEDAD	Secano
	Recinto:18-154-002-00249-00003	Cultivo:20000	BARBECHO TRADICIONAL-SIN VARIEDAD	Secano
86124	Recinto de forrajera para Cálculo de Carga Ganadera que No pertenece a Explotación.			
	Recinto:18-154-001-00048-00003	Cultivo:20000	BARBECHO TRADICIONAL-SIN VARIEDAD	Secano
	Recinto:18-154-001-00049-00002	Cultivo:20000	BARBECHO TRADICIONAL-SIN VARIEDAD	Secano
	Recinto:18-154-001-00058-00002	Cultivo:20000	BARBECHO TRADICIONAL-SIN VARIEDAD	Secano
	Recinto:18-154-001-00063-00003	Cultivo:20000	BARBECHO TRADICIONAL-SIN VARIEDAD	Secano
	Recinto:18-154-001-00068-00005	Cultivo:20000	BARBECHO TRADICIONAL-SIN VARIEDAD	Secano
	Recinto:18-154-001-00078-00006	Cultivo:20000	BARBECHO TRADICIONAL-SIN VARIEDAD	Secano
	Recinto:18-154-001-00078-00007	Cultivo:20000	BARBECHO TRADICIONAL-SIN VARIEDAD	Secano
	Recinto:18-154-001-00079-00008	Cultivo:20000	BARBECHO TRADICIONAL-SIN VARIEDAD	Secano
	Recinto:18-154-001-00079-00009	Cultivo:20000	BARBECHO TRADICIONAL-SIN VARIEDAD	Secano
	Recinto:18-154-001-00080-00002	Cultivo:20000	BARBECHO TRADICIONAL-SIN VARIEDAD	Secano
	Recinto:18-154-001-00081-00002	Cultivo:20000	BARBECHO TRADICIONAL-SIN VARIEDAD	Secano
	Recinto:18-154-001-00081-00003	Cultivo:20000	BARBECHO TRADICIONAL-SIN VARIEDAD	Secano
	Recinto:18-154-001-00085-00002	Cultivo:20000	BARBECHO TRADICIONAL-SIN VARIEDAD	Secano
	Recinto:18-154-001-00086-00003	Cultivo:20000	BARBECHO TRADICIONAL-SIN VARIEDAD	Secano
	Recinto:18-154-001-00863-00009	Cultivo:20000	BARBECHO TRADICIONAL-SIN VARIEDAD	Secano
	Recinto:18-154-001-00863-00010	Cultivo:20000	BARBECHO TRADICIONAL-SIN VARIEDAD	Secano
	Recinto:18-154-001-01178-00001	Cultivo:20000	BARBECHO TRADICIONAL-SIN VARIEDAD	Secano
	Recinto:18-154-002-00097-00001	Cultivo:20000	BARBECHO TRADICIONAL-SIN VARIEDAD	Secano
	Recinto:18-154-002-00098-00003	Cultivo:20000	BARBECHO TRADICIONAL-SIN VARIEDAD	Secano
	Recinto:18-154-002-00137-00005	Cultivo:20000	BARBECHO TRADICIONAL-SIN VARIEDAD	Secano
	Recinto:18-154-002-00137-00006	Cultivo:20000	BARBECHO TRADICIONAL-SIN VARIEDAD	Secano
	Recinto:18-154-002-00187-00001	Cultivo:20000	BARBECHO TRADICIONAL-SIN VARIEDAD	Secano
	Recinto:18-154-002-00190-00002	Cultivo:20000	BARBECHO TRADICIONAL-SIN VARIEDAD	Secano
	Recinto:18-154-002-00193-00002	Cultivo:20000	BARBECHO TRADICIONAL-SIN VARIEDAD	Secano
	Recinto:18-154-002-00199-00003	Cultivo:20000	BARBECHO TRADICIONAL-SIN VARIEDAD	Secano
	Recinto:18-154-002-00199-00007	Cultivo:20000	BARBECHO TRADICIONAL-SIN VARIEDAD	Secano
	Recinto:18-154-002-00249-00003	Cultivo:20000	BARBECHO TRADICIONAL-SIN VARIEDAD	Secano

Datos considerados para el Cálculo de la Carga Ganadera del expediente

Superficie determinada para Cálculo Carga Ganadera: 24,87 ha
Carga Ganadera del Expediente: 1,59 ugm/ha (4)

(1) Con incidencias que retienen pago o deniegan el expediente.
 (2) Se calcula sobre superficie declarada admisible.
 (3) Aplicación del artículo 16 bis del RD 147/2023.
 (4) Expediente con algunos recintos de pastos permanentes ubicados en espacios protegidos donde la carga ganadera mínima será 0,1 UGM/ha.

Puede verificar la integridad de una copia de este documento mediante la lectura del código QR adjunto o mediante el acceso a la dirección https://ws050.juntadeandalucia.es/verificarFirma indicando el código de VERIFICACIÓN			
FIRMADO POR	JUAN JOSE SOLER GARCIA	20/02/2025	
VERIFICACIÓN	Pk2jmQ3ESFH4J84V5UNKP32UXX5TB9	PÁG. 335/1379	



Datos considerados para el Cálculo de la Carga Ganadera del expediente

Explotación	Especie	Ugm Calculada para CG
ES181510000003	CAPRINA	39,52

Recintos Determinados para el Cálculo de Garga Ganadera

REF.	REFERENCIA SIGPAC	CULTIVO	DESCRIPCIÓN CULTIVO	S/R	SUP. PROPUESTA (ha)
-1024479	18-154-002-00137-00009	62000	PASTOS PERMANENTES DE 5 O MAS AÑOS-SIN VARIEDAD	S	0,03
-1024478	18-154-002-00137-00008	62000	PASTOS PERMANENTES DE 5 O MAS AÑOS-SIN VARIEDAD	S	0,01
-1024476	18-154-001-00085-00003	62000	PASTOS PERMANENTES DE 5 O MAS AÑOS-SIN VARIEDAD	S	0,01
-1024475	18-154-001-00081-00004	62000	PASTOS PERMANENTES DE 5 O MAS AÑOS-SIN VARIEDAD	S	0,00
-1024473	18-154-001-00079-00011	62000	PASTOS PERMANENTES DE 5 O MAS AÑOS-SIN VARIEDAD	S	0,04
-1024471	18-154-001-00068-00013	62000	PASTOS PERMANENTES DE 5 O MAS AÑOS-SIN VARIEDAD	S	0,00
-1024470	18-154-001-00068-00012	62000	PASTOS PERMANENTES DE 5 O MAS AÑOS-SIN VARIEDAD	S	0,02
-1024469	18-154-001-00067-00003	62000	PASTOS PERMANENTES DE 5 O MAS AÑOS-SIN VARIEDAD	S	0,03
5526044	18-154-001-00079-00010	62000	PASTOS PERMANENTES DE 5 O MAS AÑOS-SIN VARIEDAD	S	0,03
6856239	18-154-002-00249-00001	62000	PASTOS PERMANENTES DE 5 O MAS AÑOS-SIN VARIEDAD	S	0,00
6856242	18-154-002-00249-00006	62000	PASTOS PERMANENTES DE 5 O MAS AÑOS-SIN VARIEDAD	S	0,00
6856243	18-154-002-00248-00001	62000	PASTOS PERMANENTES DE 5 O MAS AÑOS-SIN VARIEDAD	S	0,15
6856245	18-154-002-00250-00001	62000	PASTOS PERMANENTES DE 5 O MAS AÑOS-SIN VARIEDAD	S	0,23
6906562	18-154-002-00188-00001	62000	PASTOS PERMANENTES DE 5 O MAS AÑOS-SIN VARIEDAD	S	0,06
6906563	18-154-002-00383-00001	62000	PASTOS PERMANENTES DE 5 O MAS AÑOS-SIN VARIEDAD	S	1,44
6906564	18-154-002-00382-00001	62000	PASTOS PERMANENTES DE 5 O MAS AÑOS-SIN VARIEDAD	S	0,42
6906566	18-154-002-00187-00002	62000	PASTOS PERMANENTES DE 5 O MAS AÑOS-SIN VARIEDAD	S	0,03
6906567	18-154-001-00080-00001	62000	PASTOS PERMANENTES DE 5 O MAS AÑOS-SIN VARIEDAD	S	0,34
6906570	18-154-002-00098-00004	62000	PASTOS PERMANENTES DE 5 O MAS AÑOS-SIN VARIEDAD	S	0,00
6906576	18-154-002-00193-00001	62000	PASTOS PERMANENTES DE 5 O MAS AÑOS-SIN VARIEDAD	S	0,21
6906585	18-154-002-00190-00001	62000	PASTOS PERMANENTES DE 5 O MAS AÑOS-SIN VARIEDAD	S	0,14
6906590	18-154-002-00189-00001	62000	PASTOS PERMANENTES DE 5 O MAS AÑOS-SIN VARIEDAD	S	0,00
6906591	18-154-001-00063-00002	62000	PASTOS PERMANENTES DE 5 O MAS AÑOS-SIN VARIEDAD	S	0,22
6906593	18-154-002-00064-00001	62000	PASTOS PERMANENTES DE 5 O MAS AÑOS-SIN VARIEDAD	S	0,34
6906594	18-154-001-00058-00001	62000	PASTOS PERMANENTES DE 5 O MAS AÑOS-SIN VARIEDAD	S	0,33
6906596	18-154-001-00048-00001	62000	PASTOS PERMANENTES DE 5 O MAS AÑOS-SIN VARIEDAD	S	0,87
6906597	18-154-001-00048-00002	62000	PASTOS PERMANENTES DE 5 O MAS AÑOS-SIN VARIEDAD	S	2,08
6906599	18-154-001-00049-00001	62000	PASTOS PERMANENTES DE 5 O MAS AÑOS-SIN VARIEDAD	S	0,30
170000005495258	18-154-001-00081-00001	62000	PASTOS PERMANENTES DE 5 O MAS AÑOS-SIN VARIEDAD	S	0,48
170000005495259	18-154-001-00088-00001	62000	PASTOS PERMANENTES DE 5 O MAS AÑOS-SIN VARIEDAD	S	0,08
170000005495260	18-154-001-00088-00005	62000	PASTOS PERMANENTES DE 5 O MAS AÑOS-SIN VARIEDAD	S	0,07
170000005495261	18-154-001-00084-00001	62000	PASTOS PERMANENTES DE 5 O MAS AÑOS-SIN VARIEDAD	S	0,00
170000005495262	18-154-001-00067-00002	62000	PASTOS PERMANENTES DE 5 O MAS AÑOS-SIN VARIEDAD	S	0,00

(1) Con incidencias que retienen pago o deniegan el expediente.

(2) Se calcula sobre superficie declarada admisible.

(3) Aplicación del artículo 16 bis del RD 147/2023.

(4) Expediente con algunos recintos de pastos permanentes ubicados en espacios protegidos donde la carga ganadera mínima será 0,1 UGM/ha.

Puede verificar la integridad de una copia de este documento mediante la lectura del código QR adjunto o mediante el acceso a la dirección https://ws050.juntadeandalucia.es/verificarFirma indicando el código de VERIFICACIÓN			
FIRMADO POR	JUAN JOSE SOLER GARCIA	20/02/2025	
	ROCIO GUIJARRO MILLAN		
VERIFICACIÓN	Pk2jmQ3ESFH4J84V5UNKP32UXX5TB9		PÁG. 336/1379



Recintos Determinados para el Cálculo de Garga Ganadera

REF.	REFERENCIA SIGPAC	CULTIVO	DESCRIPCIÓN CULTIVO	S/R	SUP. PROPUESTA (ha)
			VARIEDAD		
170000005495263	18-154-001-00079-00005	62000	PASTOS PERMANENTES DE 5 O MAS AÑOS-SIN VARIEDAD	S	3,10
170000005495264	18-154-001-00079-00006	62000	PASTOS PERMANENTES DE 5 O MAS AÑOS-SIN VARIEDAD	S	0,05
170000005495265	18-154-001-00863-00008	62000	PASTOS PERMANENTES DE 5 O MAS AÑOS-SIN VARIEDAD	S	0,05
170000005495266	18-154-001-01178-00005	62000	PASTOS PERMANENTES DE 5 O MAS AÑOS-SIN VARIEDAD	S	0,12
170000005495267	18-154-001-01178-00002	62000	PASTOS PERMANENTES DE 5 O MAS AÑOS-SIN VARIEDAD	S	0,09
170000005495268	18-154-002-00137-00003	62000	PASTOS PERMANENTES DE 5 O MAS AÑOS-SIN VARIEDAD	S	0,07
170000005495269	18-154-002-00137-00004	62000	PASTOS PERMANENTES DE 5 O MAS AÑOS-SIN VARIEDAD	S	0,15
170000005495270	18-154-001-00083-00001	62000	PASTOS PERMANENTES DE 5 O MAS AÑOS-SIN VARIEDAD	S	0,52
170000005495271	18-154-001-00863-00007	62000	PASTOS PERMANENTES DE 5 O MAS AÑOS-SIN VARIEDAD	S	0,00
170000005495272	18-154-001-00086-00001	62000	PASTOS PERMANENTES DE 5 O MAS AÑOS-SIN VARIEDAD	S	2,40
170000005495273	18-154-001-01178-00008	62000	PASTOS PERMANENTES DE 5 O MAS AÑOS-SIN VARIEDAD	S	0,02
170000005495274	18-154-001-00079-00001	62000	PASTOS PERMANENTES DE 5 O MAS AÑOS-SIN VARIEDAD	S	0,38
170000005495275	18-154-001-00078-00001	62000	PASTOS PERMANENTES DE 5 O MAS AÑOS-SIN VARIEDAD	S	0,48
170000005495276	18-154-001-00088-00002	62000	PASTOS PERMANENTES DE 5 O MAS AÑOS-SIN VARIEDAD	S	0,35
170000005495277	18-154-001-00088-00003	62000	PASTOS PERMANENTES DE 5 O MAS AÑOS-SIN VARIEDAD	S	2,58
170000005495278	18-154-001-00079-00007	62000	PASTOS PERMANENTES DE 5 O MAS AÑOS-SIN VARIEDAD	S	0,71
170000005495279	18-154-001-00068-00004	62000	PASTOS PERMANENTES DE 5 O MAS AÑOS-SIN VARIEDAD	S	0,71
170000005495280	18-154-001-00078-00005	62000	PASTOS PERMANENTES DE 5 O MAS AÑOS-SIN VARIEDAD	S	0,70
170000005495281	18-154-001-00078-00004	62000	PASTOS PERMANENTES DE 5 O MAS AÑOS-SIN VARIEDAD	S	1,20
170000005495282	18-154-001-00863-00005	62000	PASTOS PERMANENTES DE 5 O MAS AÑOS-SIN VARIEDAD	S	0,04
170000005495298	18-154-002-00199-00009	62000	PASTOS PERMANENTES DE 5 O MAS AÑOS-SIN VARIEDAD	S	0,03
170000005495299	18-154-001-00088-00007	62000	PASTOS PERMANENTES DE 5 O MAS AÑOS-SIN VARIEDAD	R	0,93
170000005495300	18-154-002-00199-00005	62000	PASTOS PERMANENTES DE 5 O MAS AÑOS-SIN VARIEDAD	S	0,02
170000005495301	18-154-001-00088-00006	62000	PASTOS PERMANENTES DE 5 O MAS AÑOS-SIN VARIEDAD	R	1,08
170000005495302	18-154-002-00199-00001	62000	PASTOS PERMANENTES DE 5 O MAS AÑOS-SIN VARIEDAD	S	1,13

Incidencias de carga ganadera

INCIDENCIA DESCRIPCIÓN

86122	Recinto superficie forrajera que realiza la actividad de producción de pastoreo y no declara el o los códigos del Registro de Explotaciones Ganaderas de Andalucía, REGA. Recinto:18-154-001-00863-00010 Cultivo:20000 BARBECHO TRADICIONAL-SIN VARIEDAD Secano Recinto:18-154-001-00081-00003 Cultivo:20000 BARBECHO TRADICIONAL-SIN VARIEDAD Secano Recinto:18-154-002-00249-00003 Cultivo:20000 BARBECHO TRADICIONAL-SIN VARIEDAD Secano Recinto:18-154-002-00187-00001 Cultivo:20000 BARBECHO TRADICIONAL-SIN VARIEDAD Secano Recinto:18-154-001-00080-00002 Cultivo:20000 BARBECHO TRADICIONAL-SIN VARIEDAD Secano Recinto:18-154-002-00098-00003 Cultivo:20000 BARBECHO TRADICIONAL-SIN VARIEDAD Secano Recinto:18-154-002-00097-00001 Cultivo:20000 BARBECHO TRADICIONAL-SIN VARIEDAD Secano Recinto:18-154-002-00193-00002 Cultivo:20000 BARBECHO TRADICIONAL-SIN VARIEDAD Secano Recinto:18-154-002-00190-00002 Cultivo:20000 BARBECHO TRADICIONAL-SIN VARIEDAD Secano Recinto:18-154-001-00063-00003 Cultivo:20000 BARBECHO TRADICIONAL-SIN VARIEDAD Secano Recinto:18-154-001-00058-00002 Cultivo:20000 BARBECHO TRADICIONAL-SIN VARIEDAD Secano Recinto:18-154-001-00048-00003 Cultivo:20000 BARBECHO TRADICIONAL-SIN VARIEDAD Secano
-------	---

(1) Con incidencias que retienen pago o deniegan el expediente.

(2) Se calcula sobre superficie declarada admisible.

(3) Aplicación del artículo 16 bis del RD 147/2023.

(4) Expediente con algunos recintos de pastos permanentes ubicados en espacios protegidos donde la carga ganadera mínima será 0,1 UGM/ha.

Puede verificar la integridad de una copia de este documento mediante la lectura del código QR adjunto o mediante el acceso a la dirección <https://ws050.juntadeandalucia.es/verificarFirma> indicando el código de VERIFICACIÓN

FIRMADO POR	JUAN JOSE SOLER GARCIA	20/02/2025	
	ROCIO GUIJARRO MILLAN		
VERIFICACIÓN	Pk2jmQ3ESFH4J84V5UNKP32UXX5TB9	PÁG. 337/1379	



	Recinto:18-154-001-00049-00002	Cultivo:20000	BARBECHO TRADICIONAL-SIN VARIEDAD	Secano
	Recinto:18-154-001-00078-00006	Cultivo:20000	BARBECHO TRADICIONAL-SIN VARIEDAD	Secano
	Recinto:18-154-001-00078-00007	Cultivo:20000	BARBECHO TRADICIONAL-SIN VARIEDAD	Secano
	Recinto:18-154-001-00081-00002	Cultivo:20000	BARBECHO TRADICIONAL-SIN VARIEDAD	Secano
	Recinto:18-154-001-00085-00002	Cultivo:20000	BARBECHO TRADICIONAL-SIN VARIEDAD	Secano
	Recinto:18-154-001-00079-00009	Cultivo:20000	BARBECHO TRADICIONAL-SIN VARIEDAD	Secano
	Recinto:18-154-001-00079-00008	Cultivo:20000	BARBECHO TRADICIONAL-SIN VARIEDAD	Secano
	Recinto:18-154-002-00199-00003	Cultivo:20000	BARBECHO TRADICIONAL-SIN VARIEDAD	Secano
	Recinto:18-154-002-00199-00007	Cultivo:20000	BARBECHO TRADICIONAL-SIN VARIEDAD	Secano
	Recinto:18-154-001-00086-00003	Cultivo:20000	BARBECHO TRADICIONAL-SIN VARIEDAD	Secano
	Recinto:18-154-001-00863-00009	Cultivo:20000	BARBECHO TRADICIONAL-SIN VARIEDAD	Secano
	Recinto:18-154-002-00137-00006	Cultivo:20000	BARBECHO TRADICIONAL-SIN VARIEDAD	Secano
	Recinto:18-154-001-00068-00005	Cultivo:20000	BARBECHO TRADICIONAL-SIN VARIEDAD	Secano
	Recinto:18-154-001-01178-00001	Cultivo:20000	BARBECHO TRADICIONAL-SIN VARIEDAD	Secano
	Recinto:18-154-002-00137-00005	Cultivo:20000	BARBECHO TRADICIONAL-SIN VARIEDAD	Secano
86124	Recinto de forrajera para Cálculo de Carga Ganadera que No pertenece a Explotación.			
	Recinto:18-154-001-00863-00010	Cultivo:20000	BARBECHO TRADICIONAL-SIN VARIEDAD	Secano
	Recinto:18-154-001-00081-00003	Cultivo:20000	BARBECHO TRADICIONAL-SIN VARIEDAD	Secano
	Recinto:18-154-002-00249-00003	Cultivo:20000	BARBECHO TRADICIONAL-SIN VARIEDAD	Secano
	Recinto:18-154-002-00187-00001	Cultivo:20000	BARBECHO TRADICIONAL-SIN VARIEDAD	Secano
	Recinto:18-154-001-00080-00002	Cultivo:20000	BARBECHO TRADICIONAL-SIN VARIEDAD	Secano
	Recinto:18-154-002-00098-00003	Cultivo:20000	BARBECHO TRADICIONAL-SIN VARIEDAD	Secano
	Recinto:18-154-002-00097-00001	Cultivo:20000	BARBECHO TRADICIONAL-SIN VARIEDAD	Secano
	Recinto:18-154-002-00193-00002	Cultivo:20000	BARBECHO TRADICIONAL-SIN VARIEDAD	Secano
	Recinto:18-154-002-00190-00002	Cultivo:20000	BARBECHO TRADICIONAL-SIN VARIEDAD	Secano
	Recinto:18-154-001-00063-00003	Cultivo:20000	BARBECHO TRADICIONAL-SIN VARIEDAD	Secano
	Recinto:18-154-001-00058-00002	Cultivo:20000	BARBECHO TRADICIONAL-SIN VARIEDAD	Secano
	Recinto:18-154-001-00048-00003	Cultivo:20000	BARBECHO TRADICIONAL-SIN VARIEDAD	Secano
	Recinto:18-154-001-00049-00002	Cultivo:20000	BARBECHO TRADICIONAL-SIN VARIEDAD	Secano
	Recinto:18-154-001-00078-00006	Cultivo:20000	BARBECHO TRADICIONAL-SIN VARIEDAD	Secano
	Recinto:18-154-001-00078-00007	Cultivo:20000	BARBECHO TRADICIONAL-SIN VARIEDAD	Secano
	Recinto:18-154-001-00081-00002	Cultivo:20000	BARBECHO TRADICIONAL-SIN VARIEDAD	Secano
	Recinto:18-154-001-00085-00002	Cultivo:20000	BARBECHO TRADICIONAL-SIN VARIEDAD	Secano
	Recinto:18-154-001-00079-00009	Cultivo:20000	BARBECHO TRADICIONAL-SIN VARIEDAD	Secano
	Recinto:18-154-001-00079-00008	Cultivo:20000	BARBECHO TRADICIONAL-SIN VARIEDAD	Secano
	Recinto:18-154-002-00199-00003	Cultivo:20000	BARBECHO TRADICIONAL-SIN VARIEDAD	Secano
	Recinto:18-154-002-00199-00007	Cultivo:20000	BARBECHO TRADICIONAL-SIN VARIEDAD	Secano
	Recinto:18-154-001-00086-00003	Cultivo:20000	BARBECHO TRADICIONAL-SIN VARIEDAD	Secano
	Recinto:18-154-001-00863-00009	Cultivo:20000	BARBECHO TRADICIONAL-SIN VARIEDAD	Secano
	Recinto:18-154-002-00137-00006	Cultivo:20000	BARBECHO TRADICIONAL-SIN VARIEDAD	Secano
	Recinto:18-154-001-00068-00005	Cultivo:20000	BARBECHO TRADICIONAL-SIN VARIEDAD	Secano
	Recinto:18-154-001-01178-00001	Cultivo:20000	BARBECHO TRADICIONAL-SIN VARIEDAD	Secano
	Recinto:18-154-002-00137-00005	Cultivo:20000	BARBECHO TRADICIONAL-SIN VARIEDAD	Secano
86128	Recinto de Forrajeras que no ha contabilizado para Carga Ganadera por no tener una explotación válida para el cálculo de la Carga Ganadera			
	Recinto:18-154-001-00863-00010	Cultivo:20	BARBECHO TRADICIONAL-	
	Recinto:18-154-001-00081-00003	Cultivo:20	BARBECHO TRADICIONAL-	
	Recinto:18-154-002-00249-00003	Cultivo:20	BARBECHO TRADICIONAL-	
	Recinto:18-154-002-00187-00001	Cultivo:20	BARBECHO TRADICIONAL-	
	Recinto:18-154-001-00080-00002	Cultivo:20	BARBECHO TRADICIONAL-	
	Recinto:18-154-002-00098-00003	Cultivo:20	BARBECHO TRADICIONAL-	
	Recinto:18-154-002-00097-00001	Cultivo:20	BARBECHO TRADICIONAL-	
	Recinto:18-154-002-00193-00002	Cultivo:20	BARBECHO TRADICIONAL-	
	Recinto:18-154-002-00190-00002	Cultivo:20	BARBECHO TRADICIONAL-	
	Recinto:18-154-001-00063-00003	Cultivo:20	BARBECHO TRADICIONAL-	
	Recinto:18-154-001-00058-00002	Cultivo:20	BARBECHO TRADICIONAL-	
	Recinto:18-154-001-00048-00003	Cultivo:20	BARBECHO TRADICIONAL-	
	Recinto:18-154-001-00049-00002	Cultivo:20	BARBECHO TRADICIONAL-	
	Recinto:18-154-001-00078-00006	Cultivo:20	BARBECHO TRADICIONAL-	
	Recinto:18-154-001-00078-00007	Cultivo:20	BARBECHO TRADICIONAL-	
	Recinto:18-154-001-00081-00002	Cultivo:20	BARBECHO TRADICIONAL-	

(1) Con incidencias que retienen pago o deniegan el expediente.

(2) Se calcula sobre superficie declarada admisible.

(3) Aplicación del artículo 16 bis del RD 147/2023.

(4) Expediente con algunos recintos de pastos permanentes ubicados en espacios protegidos donde la carga ganadera mínima será 0,1 UGM/ha.

Puede verificar la integridad de una copia de este documento mediante la lectura del código QR adjunto o mediante el acceso a la dirección https://ws050.juntadeandalucia.es/verificarFirma indicando el código de VERIFICACIÓN			
FIRMADO POR	JUAN JOSE SOLER GARCIA	20/02/2025	
VERIFICACIÓN	Pk2jmQ3ESFH4J84V5UNKP32UXX5TB9	PÁG. 338/1379	



Recinto:18-154-001-00085-00002 Cultivo:20 BARBECHO TRADICIONAL-
Recinto:18-154-001-00079-00009 Cultivo:20 BARBECHO TRADICIONAL-
Recinto:18-154-001-00079-00008 Cultivo:20 BARBECHO TRADICIONAL-
Recinto:18-154-002-00199-00003 Cultivo:20 BARBECHO TRADICIONAL-
Recinto:18-154-002-00199-00007 Cultivo:20 BARBECHO TRADICIONAL-
Recinto:18-154-001-00086-00003 Cultivo:20 BARBECHO TRADICIONAL-
Recinto:18-154-001-00863-00009 Cultivo:20 BARBECHO TRADICIONAL-
Recinto:18-154-002-00137-00006 Cultivo:20 BARBECHO TRADICIONAL-
Recinto:18-154-001-00068-00005 Cultivo:20 BARBECHO TRADICIONAL-
Recinto:18-154-001-01178-00001 Cultivo:20 BARBECHO TRADICIONAL-
Recinto:18-154-002-00137-00005 Cultivo:20 BARBECHO TRADICIONAL-

(1) Con incidencias que retienen pago o deniegan el expediente.

(2) Se calcula sobre superficie declarada admisible.

(3) Aplicación del artículo 16 bis del RD 147/2023.

(4) Expediente con algunos recintos de pastos permanentes ubicados en espacios protegidos donde la carga ganadera mínima será 0,1 UGM/ha.

Puede verificar la integridad de una copia de este documento mediante la lectura del código QR adjunto o mediante el acceso a la dirección <https://ws050.juntadeandalucia.es/verificarFirma> indicando el código de VERIFICACIÓN

FIRMADO POR

JUAN JOSE SOLER GARCIA

20/02/2025

ROCIO GUIJARRO MILLAN

VERIFICACIÓN

Pk2jmQ3ESFH4J84V5UNKP32UXX5TB9

PÁG. 339/1379



**APELLIDOS Y NOMBRE / RAZÓN SOCIAL**

GALLEGLO LOPEZ-COZAR ENRIQUE

NIF

****3513*

EXPEDIENTE

1214049

RESOLUCIÓN

DENEGACIÓN DE LA AYUDA

DATOS DE MANTENIMIENTO UNIDADES**GRUPO DE PAGO**

ZONAS DE LIMITACIONES ESPECIFICAS

**Sup. Dec.
Admisible**

0,00

**Sup.
Propuesta**

0,00

Sobredecl.

0,00

% Sobredecl.

0,00

APLICACIÓN DE REDUCCIONES Y PENALIZACIONES (%)

Criterios de subvencionabilidad (1)	Presentación tardía	Omisión declaración	Condicionabilidad
100,00	0,00	0,00	0,00

IMPORTE (Euros)

Calculado(2)	Reducción	Penalización	Reducción Penalización (3)	Penalización adicional	Propuesto	FEADER	MAPA	CAPADR
0,00 €	0,00 €	0,00 €	0,00 €	0,00 €	0,00 €	0,00 €	0,00 €	0,00 €
Importe Unitario:	128,00 €	Nuevo Importe Unitario:	0,00 €					

INCIDENCIAS**INCIDENCIA DESCRIPCIÓN**

74051	Solicitante de intervención 6613, que no declara ningun recinto en zona desfavorecida.
74053	Importe inferior a 100 Euros

(1) Con incidencias que retienen pago o deniegan el expediente.

(2) Se calcula sobre superficie declarada admisible.

(3) Aplicación del artículo 16 bis del RD 147/2023.

(4) Expediente con algunos recintos de pastos permanentes ubicados en espacios protegidos donde la carga ganadera mínima será 0,1 UGM/ha.

Puede verificar la integridad de una copia de este documento mediante la lectura del código QR adjunto o mediante el acceso a la dirección <https://ws050.juntadeandalucia.es/verificarFirma> indicando el código de VERIFICACIÓN

FIRMADO POR

JUAN JOSE SOLER GARCIA

20/02/2025

ROCIO GUIJARRO MILLAN

VERIFICACIÓN

Pk2jmQ3ESFH4J84V5UNKP32UXX5TB9

PÁG. 340/1379





APELLIDOS Y NOMBRE / RAZÓN SOCIAL

GALLEGOS CABRERA FERNANDO

NIF

****9937*

EXPEDIENTE

1199049

RESOLUCIÓN

DENEGACIÓN DE LA AYUDA

DATOS DE MANTENIMIENTO UNIDADES

GRUPO DE PAGO

ZONAS DE LIMITACIONES ESPECIFICAS

Sup. Dec. Admisible

0,00

Sup. Propuesta

0,00

Sobredecl.

0,00

% Sobredecl.

0,00

APLICACIÓN DE REDUCCIONES Y PENALIZACIONES (%)

Criterios de subvencionabilidad (1)	Presentación tardía	Omisión declaración	Condicionalidad
100,00	0,00	0,00	0,00

IMPORTE (Euros)

Calculado(2)	Reducción	Penalización	Reducción Penalización (3)	Penalización adicional	Propuesto	FEADER	MAPA	CAPADR
0,00 €	0,00 €	0,00 €	0,00 €	0,00 €	0,00 €	0,00 €	0,00 €	0,00 €
Importe Unitario:	128,00 €	Nuevo Importe Unitario:	0,00 €					

RECINTOS PROPUESTOS

REF.	REFERENCIA SIGPAC	CULTIVO	S/R	USO SIGPAC	Sup. Dec. admisible	Sup. Campo	Sup. Determ.	Sup. Propuesta
-148456	18-118-010-00143-0006	OLIVAR	R		0,26		0,26	0,26
1700000006763797	18-118-010-00143-0005	OLIVAR	R		0,50		0,50	0,50
1700000006763798	18-118-010-00148-0001	OLIVAR	R		0,17		0,17	0,17
1700000006763799	18-118-013-00003-0002	OLIVAR	S		0,08		0,08	0,08

INCIDENCIAS

INCIDENCIA DESCRIPCIÓN

74018	Productor que no es agricultor a título principal, según los datos del ejercicio fiscal n-1 y seguridad socia.
74053	Importe inferior a 100 Euros

(1) Con incidencias que retienen pago o deniegan el expediente.

(2) Se calcula sobre superficie declarada admisible.

(3) Aplicación del artículo 16 bis del RD 147/2023.

(4) Expediente con algunos recintos de pastos permanentes ubicados en espacios protegidos donde la carga ganadera mínima será 0,1 UGM/ha.

Puede verificar la integridad de una copia de este documento mediante la lectura del código QR adjunto o mediante el acceso a la dirección <https://ws050.juntadeandalucia.es/verificarFirma> indicando el código de VERIFICACIÓN

FIRMADO POR	JUAN JOSE SOLER GARCIA	20/02/2025
	ROCIO GUIJARRO MILLAN	
VERIFICACIÓN	Pk2jmQ3ESFH4J84V5UNKP32UXX5TB9	PÁG. 341/1379





APELLIDOS Y NOMBRE / RAZÓN SOCIAL

GALLEGOS FERNANDEZ JOSE ANTONIO

NIF

****8264*

EXPEDIENTE

1231118

RESOLUCIÓN

CONCESIÓN DE LA AYUDA

DATOS DE MANTENIMIENTO UNIDADES

GRUPO DE PAGO

ZONAS DE LIMITACIONES ESPECIFICAS

Sup. Dec. Admisible

124,19

Sup. Propuesta

116,51

Sobredecl.

7,68

% Sobredecl.

6,18

APLICACIÓN DE REDUCCIONES Y PENALIZACIONES (%)

Criterios de subvencionabilidad (1)	Presentación tardía	Omisión declaración	Condicionalidad
0,00	0,00	0,00	0,00

IMPORTE (Euros)

Calculado(2)	Reducción	Penalización	Reducción Penalización (3)	Penalización adicional	Propuesto	FEADER	MAPA	CAPADR
2.816,00 €	174,14 €	326,75 €	0,00 €	0,00 €	2.315,11 €	1.967,84 €	227,11 €	120,16 €
Importe Unitario:	128,00 €	Nuevo Importe Unitario:	22,67 €					

RECINTOS PROPUESTOS

REF.	REFERENCIA SIGPAC	CULTIVO	S/R	USO SIGPAC	Sup. Dec. admisible	Sup. Campo	Sup. Determ.	Sup. Propuesta
-1498430	18-183-002-00035-0002	BARBECHO TRADICIONAL	R		1,34	1,34	0,00	0,00
-1498425	18-183-002-00035-0001	PASTOS PERMANENTES DE 5 O MAS AÑOS	S		6,34		6,34	0,00
6851545	18-183-900-99000-9900	PASTOS PERMANENTES DE 5 O MAS AÑOS	S		88,46		88,46	88,46
1700000005678895	18-183-002-00036-0002	PASTOS PERMANENTES DE 5 O MAS AÑOS	S		4,40		4,40	4,40
1700000005678896	18-183-002-00036-0003	PASTOS PERMANENTES DE 5 O MAS AÑOS	S		0,95		0,95	0,95
1700000005678897	18-183-002-00037-0001	PASTOS PERMANENTES DE 5 O MAS AÑOS	S		4,08		4,08	4,08
1700000005678898	18-183-002-00065-0001	PASTOS PERMANENTES DE 5 O MAS AÑOS	S		3,64		3,64	3,64
1700000005678899	18-183-002-00039-0001	PASTOS PERMANENTES DE 5 O MAS AÑOS	S		10,35		10,35	10,35
1700000005678900	18-183-002-00036-0004	PASTOS PERMANENTES DE 5 O MAS AÑOS	S		1,36		1,36	1,36
1700000005678901	18-183-002-00038-0001	PASTOS PERMANENTES DE 5 O MAS AÑOS	S		2,89		2,89	2,89
1700000005678902	18-183-002-00039-0002	PASTOS PERMANENTES DE 5 O MAS AÑOS	S		0,38		0,38	0,38

INCIDENCIAS

INCIDENCIA DESCRIPCIÓN

3790	Recinto declarado inactivo
	Recinto:18-183-002-00035-00001 Cultivo: -
	Recinto:18-183-002-00035-00002 Cultivo: -

(1) Con incidencias que retienen pago o deniegan el expediente.

(2) Se calcula sobre superficie declarada admisible.

(3) Aplicación del artículo 16 bis del RD 147/2023.

(4) Expediente con algunos recintos de pastos permanentes ubicados en espacios protegidos donde la carga ganadera mínima será 0,1 UGM/ha.

Puede verificar la integridad de una copia de este documento mediante la lectura del código QR adjunto o mediante el acceso a la dirección <https://ws050.juntadeandalucia.es/verificarFirma> indicando el código de VERIFICACIÓN

FIRMADO POR	JUAN JOSE SOLER GARCIA	20/02/2025
	ROCIO GUIJARRO MILLAN	
VERIFICACIÓN	Pk2jmQ3ESFH4J84V5UNKP32UXX5TB9	PÁG. 342/1379





Datos considerados para el Cálculo de la Carga Ganadera del expediente

Superficie determinada para Cálculo Carga Ganadera: 122,85 ha

Carga Ganadera del Expediente: 0,36 ugm/ha (4)

Explotación	Especie	Ugm Calculada para CG
ES18180000005	BOVINA	40,51
ES18180000005	CAPRINA	4,09

Recintos Determinados para el Cálculo de Garga Ganadera

REF.	REFERENCIA SIGPAC	CULTIVO	DESCRIPCIÓN CULTIVO	S/R	SUP. PROPUESTA (ha)
-1498425	18-183-002-00035-00001	62000	PASTOS PERMANENTES DE 5 O MAS AÑOS-SIN VARIEDAD	S	6,34
6851545	18-183-900-99000-99001	62000	PASTOS PERMANENTES DE 5 O MAS AÑOS-SIN VARIEDAD	S	88,46
1700000005678895	18-183-002-00036-00002	62000	PASTOS PERMANENTES DE 5 O MAS AÑOS-SIN VARIEDAD	S	4,40
1700000005678896	18-183-002-00036-00003	62000	PASTOS PERMANENTES DE 5 O MAS AÑOS-SIN VARIEDAD	S	0,95
1700000005678897	18-183-002-00037-00001	62000	PASTOS PERMANENTES DE 5 O MAS AÑOS-SIN VARIEDAD	S	4,08
1700000005678898	18-183-002-00065-00001	62000	PASTOS PERMANENTES DE 5 O MAS AÑOS-SIN VARIEDAD	S	3,64
1700000005678899	18-183-002-00039-00001	62000	PASTOS PERMANENTES DE 5 O MAS AÑOS-SIN VARIEDAD	S	10,35
1700000005678900	18-183-002-00036-00004	62000	PASTOS PERMANENTES DE 5 O MAS AÑOS-SIN VARIEDAD	S	1,36
1700000005678901	18-183-002-00038-00001	62000	PASTOS PERMANENTES DE 5 O MAS AÑOS-SIN VARIEDAD	S	2,89
1700000005678902	18-183-002-00039-00002	62000	PASTOS PERMANENTES DE 5 O MAS AÑOS-SIN VARIEDAD	S	0,38

Incidencias de carga ganadera

INCIDENCIA DESCRIPCIÓN

86128	Recinto de Forrajeras que no ha contabilizado para Carga Ganadera por no tener una explotación válida para el cálculo de la Carga Ganadera Recinto:18-183-002-00035-00001 Cultivo:62 PASTOS PERMANENTES DE 5 O MAS AÑOS- Recinto:18-183-900-99000-99001 Cultivo:62 PASTOS PERMANENTES DE 5 O MAS AÑOS- Recinto:18-183-002-00036-00002 Cultivo:62 PASTOS PERMANENTES DE 5 O MAS AÑOS- Recinto:18-183-002-00036-00003 Cultivo:62 PASTOS PERMANENTES DE 5 O MAS AÑOS- Recinto:18-183-002-00037-00001 Cultivo:62 PASTOS PERMANENTES DE 5 O MAS AÑOS- Recinto:18-183-002-00065-00001 Cultivo:62 PASTOS PERMANENTES DE 5 O MAS AÑOS- Recinto:18-183-002-00039-00001 Cultivo:62 PASTOS PERMANENTES DE 5 O MAS AÑOS- Recinto:18-183-002-00036-00004 Cultivo:62 PASTOS PERMANENTES DE 5 O MAS AÑOS- Recinto:18-183-002-00038-00001 Cultivo:62 PASTOS PERMANENTES DE 5 O MAS AÑOS- Recinto:18-183-002-00039-00002 Cultivo:62 PASTOS PERMANENTES DE 5 O MAS AÑOS-
86132	Recinto superficie forrajera que no realiza la actividad de producción de pastoreo. Recinto:18-183-002-00035-00002 Cultivo:20000 BARBECHO TRADICIONAL-SIN VARIEDAD Regadio

(1) Con incidencias que retienen pago o deniegan el expediente.

(2) Se calcula sobre superficie declarada admisible.

(3) Aplicación del artículo 16 bis del RD 147/2023.

(4) Expediente con algunos recintos de pastos permanentes ubicados en espacios protegidos donde la carga ganadera mínima será 0,1 UGM/ha.

Puede verificar la integridad de una copia de este documento mediante la lectura del código QR adjunto o mediante el acceso a la dirección <https://ws050.juntadeandalucia.es/verificarFirma> indicando el código de VERIFICACIÓN

FIRMADO POR	JUAN JOSE SOLER GARCIA	20/02/2025
	ROCIO GUIJARRO MILLAN	
VERIFICACIÓN	Pk2jmQ3ESFH4J84V5UNKP32UXX5TB9	PÁG. 343/1379





APELLIDOS Y NOMBRE / RAZÓN SOCIAL

GALLEGOS FERNANDEZ JOSE CARLOS

NIF

****7651*

EXPEDIENTE

1177785

RESOLUCIÓN

CONCESIÓN DE LA AYUDA

DATOS DE MANTENIMIENTO UNIDADES

GRUPO DE PAGO	Sup. Dec. Admisible	Sup. Propuesta	Sobredecl.	% Sobredecl.
ZONAS DE LIMITACIONES ESPECIFICAS	277,17	277,17	0,00	0,00

APLICACIÓN DE REDUCCIONES Y PENALIZACIONES (%)

Criterios de subvencionabilidad (1)	Presentación tardía	Omisión declaración	Condicionalidad
0,00	0,00	0,00	0,00

IMPORTE (Euros)

Calculado(2)	Reducción	Penalización	Reducción Penalización (3)	Penalización adicional	Propuesto	FEADER	MAPA	CAPADR
2.816,00 €	0,00 €	0,00 €	0,00 €	0,00 €	2.816,00 €	2.393,60 €	276,25 €	146,15 €
Importe Unitario:	128,00 €	Nuevo Importe Unitario:	10,16 €					

RECINTOS PROPUESTOS

REF.	REFERENCIA SIGPAC	CULTIVO	S/R	USO SIGPAC	Sup. Dec. admisible	Sup. Campo	Sup. Determ.	Sup. Propuesta
6851647	18-183-900-99000-9900	PASTOS PERMANENTES DE 5 O MAS AÑOS	S		133,37		133,37	133,37
170000005880862	18-183-001-00018-0001	PASTOS PERMANENTES DE 5 O MAS AÑOS	S		0,11		0,11	0,11
170000005880863	18-183-004-00057-0002	PASTOS PERMANENTES DE 5 O MAS AÑOS	S		5,93		5,93	5,93
170000005880864	18-183-003-00046-0002	PASTOS PERMANENTES DE 5 O MAS AÑOS	S		8,06		8,06	8,06
170000005880865	18-183-003-00053-0002	PASTOS PERMANENTES DE 5 O MAS AÑOS	S		13,43		13,43	13,43
170000005880866	18-183-001-00017-0001	PASTOS PERMANENTES DE 5 O MAS AÑOS	S		4,48		4,48	4,48
170000005880867	18-183-003-00143-0002	PASTOS PERMANENTES DE 5 O MAS AÑOS	S		13,62		13,62	13,62
170000005880868	18-183-001-00008-0001	PASTOS PERMANENTES DE 5 O MAS AÑOS	S		0,08		0,08	0,08
170000005880869	18-183-003-00045-0001	PASTOS PERMANENTES DE 5 O MAS AÑOS	S		2,01		2,01	2,01
170000005880870	18-183-003-00047-0001	PASTOS PERMANENTES DE 5 O MAS AÑOS	S		12,36		12,36	12,36
170000005880871	18-183-003-00137-0001	PASTOS PERMANENTES DE 5 O MAS AÑOS	S		8,15		8,15	8,15
170000005880872	18-183-001-00015-0001	PASTOS PERMANENTES DE 5 O MAS AÑOS	S		1,28		1,28	1,28
170000005880873	18-183-001-00031-0001	PASTOS PERMANENTES DE 5 O MAS AÑOS	S		18,17		18,17	18,17
170000005880874	18-183-001-00006-0001	PASTOS PERMANENTES DE 5 O MAS AÑOS	S		1,93		1,93	1,93
170000005880875	18-183-001-00016-0002	PASTOS PERMANENTES DE 5 O MAS AÑOS	S		1,63		1,63	1,63
170000005880877	18-183-001-00009-0001	PASTOS PERMANENTES DE 5 O MAS AÑOS	S		3,20		3,20	3,20
170000005880878	18-183-001-00010-0001	PASTOS PERMANENTES DE 5 O MAS AÑOS	S		0,64		0,64	0,64
170000005880880	18-183-001-00019-0001	PASTOS PERMANENTES DE 5 O MAS AÑOS	S		0,24		0,24	0,24
170000005880882	18-183-001-00032-0001	PASTOS PERMANENTES DE 5 O MAS AÑOS	S		2,05		2,05	2,05
170000005880888	18-183-007-00039-0004	PASTOS PERMANENTES DE 5 O MAS AÑOS	S		33,87		33,87	33,87
170000005880892	18-183-005-00077-0002	BARBECHO TRADICIONAL	R		0,58		0,58	0,58
170000005880894	18-183-003-00061-0003	PASTOS PERMANENTES DE 5 O MAS AÑOS	S		11,43		11,43	11,43
170000005880895	18-183-003-00131-0001	PASTOS PERMANENTES DE 5 O MAS AÑOS	S		0,55		0,55	0,55

(1) Con incidencias que retienen pago o deniegan el expediente.

(2) Se calcula sobre superficie declarada admisible.

(3) Aplicación del artículo 16 bis del RD 147/2023.

(4) Expediente con algunos recintos de pastos permanentes ubicados en espacios protegidos donde la carga ganadera mínima será 0,1 UGM/ha.

Puede verificar la integridad de una copia de este documento mediante la lectura del código QR adjunto o mediante el acceso a la dirección <https://ws050.juntadeandalucia.es/verificarFirma> indicando el código de VERIFICACIÓN

FIRMADO POR	JUAN JOSE SOLER GARCIA	20/02/2025	
	ROCIO GUIJARRO MILLAN		
VERIFICACIÓN	Pk2jmQ3ESFH4J84V5UNKP32UXX5TB9	PÁG. 344/1379	



Datos considerados para el Cálculo de la Carga Ganadera del expediente

Superficie determinada para Cálculo Carga Ganadera: 276,59 ha

Carga Ganadera del Expediente: 0,24 ugm/ha (4)

Explotación	Especie	Ugm Calculada para CG
ES18180000004	BOVINA	46,55
ES181800023000	BOVINA	20,13

Recintos Determinados para el Cálculo de Garga Ganadera

REF.	REFERENCIA SIGPAC	CULTIVO	DESCRIPCIÓN CULTIVO	S/R	SUP. PROPUESTA (ha)
6851647	18-183-900-99000-99001	62000	PASTOS PERMANENTES DE 5 O MAS AÑOS-SIN VARIEDAD	S	133,37
170000005880862	18-183-001-00018-00001	62000	PASTOS PERMANENTES DE 5 O MAS AÑOS-SIN VARIEDAD	S	0,11
170000005880863	18-183-004-00057-00002	62000	PASTOS PERMANENTES DE 5 O MAS AÑOS-SIN VARIEDAD	S	5,93
170000005880864	18-183-003-00046-00002	62000	PASTOS PERMANENTES DE 5 O MAS AÑOS-SIN VARIEDAD	S	8,06
170000005880865	18-183-003-00053-00002	62000	PASTOS PERMANENTES DE 5 O MAS AÑOS-SIN VARIEDAD	S	13,43
170000005880866	18-183-001-00017-00001	62000	PASTOS PERMANENTES DE 5 O MAS AÑOS-SIN VARIEDAD	S	4,48
170000005880867	18-183-003-00143-00002	62000	PASTOS PERMANENTES DE 5 O MAS AÑOS-SIN VARIEDAD	S	13,62
170000005880868	18-183-001-00008-00001	62000	PASTOS PERMANENTES DE 5 O MAS AÑOS-SIN VARIEDAD	S	0,08
170000005880869	18-183-003-00045-00001	62000	PASTOS PERMANENTES DE 5 O MAS AÑOS-SIN VARIEDAD	S	2,01
170000005880870	18-183-003-00047-00001	62000	PASTOS PERMANENTES DE 5 O MAS AÑOS-SIN VARIEDAD	S	12,36
170000005880871	18-183-003-00137-00001	62000	PASTOS PERMANENTES DE 5 O MAS AÑOS-SIN VARIEDAD	S	8,15
170000005880872	18-183-001-00015-00001	62000	PASTOS PERMANENTES DE 5 O MAS AÑOS-SIN VARIEDAD	S	1,28
170000005880873	18-183-001-00031-00001	62000	PASTOS PERMANENTES DE 5 O MAS AÑOS-SIN VARIEDAD	S/R	18,17
170000005880874	18-183-001-00006-00001	62000	PASTOS PERMANENTES DE 5 O MAS AÑOS-SIN VARIEDAD	S	1,93
170000005880875	18-183-001-00016-00002	62000	PASTOS PERMANENTES DE 5 O MAS AÑOS-SIN VARIEDAD	S	1,63
170000005880877	18-183-001-00009-00001	62000	PASTOS PERMANENTES DE 5 O MAS AÑOS-SIN VARIEDAD	S	3,20
170000005880878	18-183-001-00010-00001	62000	PASTOS PERMANENTES DE 5 O MAS AÑOS-SIN VARIEDAD	S	0,64
170000005880880	18-183-001-00019-00001	62000	PASTOS PERMANENTES DE 5 O MAS AÑOS-SIN VARIEDAD	S	0,24
170000005880882	18-183-001-00032-00001	62000	PASTOS PERMANENTES DE 5 O MAS AÑOS-SIN VARIEDAD	S	2,05
170000005880888	18-183-007-00039-00004	62000	PASTOS PERMANENTES DE 5 O MAS AÑOS-SIN VARIEDAD	S	33,87
170000005880894	18-183-003-00061-00003	62000	PASTOS PERMANENTES DE 5 O MAS AÑOS-SIN VARIEDAD	S	11,43
170000005880895	18-183-003-00131-00001	62000	PASTOS PERMANENTES DE 5 O MAS AÑOS-SIN VARIEDAD	S	0,55

Incidencias de carga ganadera

INCIDENCIA DESCRIPCIÓN

86128	Recinto de Forrajeras que no ha contabilizado para Carga Ganadera por no tener una explotación válida para el cálculo de la Carga Ganadera
	Recinto:18-183-900-99000-99001 Cultivo:62 PASTOS PERMANENTES DE 5 O MAS AÑOS-
	Recinto:18-183-001-00018-00001 Cultivo:62 PASTOS PERMANENTES DE 5 O MAS AÑOS-
	Recinto:18-183-004-00057-00002 Cultivo:62 PASTOS PERMANENTES DE 5 O MAS AÑOS-
	Recinto:18-183-003-00046-00002 Cultivo:62 PASTOS PERMANENTES DE 5 O MAS AÑOS-
	Recinto:18-183-003-00053-00002 Cultivo:62 PASTOS PERMANENTES DE 5 O MAS AÑOS-
	Recinto:18-183-001-00017-00001 Cultivo:62 PASTOS PERMANENTES DE 5 O MAS AÑOS-
	Recinto:18-183-003-00143-00002 Cultivo:62 PASTOS PERMANENTES DE 5 O MAS AÑOS-
	Recinto:18-183-001-00008-00001 Cultivo:62 PASTOS PERMANENTES DE 5 O MAS AÑOS-

(1) Con incidencias que retienen pago o deniegan el expediente.

(2) Se calcula sobre superficie declarada admisible.

(3) Aplicación del artículo 16 bis del RD 147/2023.

(4) Expediente con algunos recintos de pastos permanentes ubicados en espacios protegidos donde la carga ganadera mínima será 0,1 UGM/ha.

Puede verificar la integridad de una copia de este documento mediante la lectura del código QR adjunto o mediante el acceso a la dirección <https://ws050.juntadeandalucia.es/verificarFirma> indicando el código de VERIFICACIÓN

FIRMADO POR	JUAN JOSE SOLER GARCIA	20/02/2025	
	ROCIO GUIJARRO MILLAN		
VERIFICACIÓN	Pk2jmQ3ESFH4J84V5UNKP32UXX5TB9	PÁG. 345/1379	



	Recinto:18-183-003-00045-00001	Cultivo:62	PASTOS PERMANENTES DE 5 O MAS AÑOS-
	Recinto:18-183-003-00047-00001	Cultivo:62	PASTOS PERMANENTES DE 5 O MAS AÑOS-
	Recinto:18-183-003-00137-00001	Cultivo:62	PASTOS PERMANENTES DE 5 O MAS AÑOS-
	Recinto:18-183-001-00015-00001	Cultivo:62	PASTOS PERMANENTES DE 5 O MAS AÑOS-
	Recinto:18-183-001-00031-00001	Cultivo:62	PASTOS PERMANENTES DE 5 O MAS AÑOS-
	Recinto:18-183-001-00006-00001	Cultivo:62	PASTOS PERMANENTES DE 5 O MAS AÑOS-
	Recinto:18-183-001-00016-00002	Cultivo:62	PASTOS PERMANENTES DE 5 O MAS AÑOS-
	Recinto:18-183-001-00009-00001	Cultivo:62	PASTOS PERMANENTES DE 5 O MAS AÑOS-
	Recinto:18-183-001-00010-00001	Cultivo:62	PASTOS PERMANENTES DE 5 O MAS AÑOS-
	Recinto:18-183-001-00019-00001	Cultivo:62	PASTOS PERMANENTES DE 5 O MAS AÑOS-
	Recinto:18-183-001-00032-00001	Cultivo:62	PASTOS PERMANENTES DE 5 O MAS AÑOS-
	Recinto:18-183-007-00039-00004	Cultivo:62	PASTOS PERMANENTES DE 5 O MAS AÑOS-
	Recinto:18-183-003-00061-00003	Cultivo:62	PASTOS PERMANENTES DE 5 O MAS AÑOS-
	Recinto:18-183-003-00131-00001	Cultivo:62	PASTOS PERMANENTES DE 5 O MAS AÑOS-
86132	Recinto superficie forrajera que no realiza la actividad de producción de pastoreo.		
	Recinto:18-183-005-00077-00002	Cultivo:20000	BARBECHO TRADICIONAL-SIN VARIEDAD Regadío

(1) Con incidencias que retienen pago o deniegan el expediente.
 (2) Se calcula sobre superficie declarada admisible.
 (3) Aplicación del artículo 16 bis del RD 147/2023.
 (4) Expediente con algunos recintos de pastos permanentes ubicados en espacios protegidos donde la carga ganadera mínima será 0,1 UGM/ha.

Puede verificar la integridad de una copia de este documento mediante la lectura del código QR adjunto o mediante el acceso a la dirección https://ws050.juntadeandalucia.es/verificarFirma indicando el código de VERIFICACIÓN			
FIRMADO POR	JUAN JOSE SOLER GARCIA ROCIO GUIJARRO MILLAN	20/02/2025	
VERIFICACIÓN	Pk2jmQ3ESFH4J84V5UNKP32UXX5TB9	PÁG. 346/1379	



APELLIDOS Y NOMBRE / RAZÓN SOCIAL GALLEGOS FERNANDEZ JUAN RAMON
NIF ****8152*
EXPEDIENTE 1046931
RESOLUCIÓN DENEGACIÓN DE LA AYUDA

DATOS DE MANTENIMIENTO UNIDADES

GRUPO DE PAGO	Sup. Dec. Admisible	Sup. Propuesta	Sobredecl.	% Sobredecl.
ZONAS DE LIMITACIONES ESPECIFICAS	0,00	0,00	0,00	0,00

APLICACIÓN DE REDUCCIONES Y PENALIZACIONES (%)

Criterios de subvencionabilidad (1)	Presentación tardía	Omisión declaración	Condicionalidad
100,00	0,00	0,00	0,00

IMPORTE (Euros)

Calculado(2)	Reducción	Penalización	Reducción Penalización (3)	Penalización adicional	Propuesto	FEADER	MAPA	CAPADR
0,00 €	0,00 €	0,00 €	0,00 €	0,00 €	0,00 €	0,00 €	0,00 €	0,00 €
Importe Unitario:	128,00 €	Nuevo Importe Unitario:	0,00 €					

INCIDENCIAS

INCIDENCIA DESCRIPCIÓN

- 230 Solicitante que declara un recinto ficticio comunal pero según la Autoridad gestora, su CIF/NIF no está entre los participantes de ese recinto.
Recinto:18-183-900-99000-99001 Cultivo: -
- 74053 Importe inferior a 100 Euros

Datos considerados para el Cálculo de la Carga Ganadera del expediente

Superficie determinada para Cálculo Carga Ganadera: 169,21 ha
Carga Ganadera del Expediente: 0,25 ugm/ha (4)

Explotación	Especie	Ugm Calculada para CG
ES040430001044	CAPRINA	4,59
ES040430001044	OVINA	24,05
ES181800000064	CAPRINA	0,09
ES181800000064	OVINA	0,45
ES181800023000	CAPRINA	2,09
ES181800023000	OVINA	10,83

Recintos Determinados para el Cálculo de Garga Ganadera

REF.	REFERENCIA SIGPAC	CULTIVO	DESCRIPCIÓN CULTIVO	S/R	SUP. PROPUESTA (ha)
6865951	18-183-900-99000-99001	62000	PASTOS PERMANENTES DE 5 O MAS AÑOS-SIN VARIEDAD	S	169,21

Incidenias de carga ganadera

INCIDENCIA DESCRIPCIÓN

- 86128 Recinto de Forrajeras que no ha contabilizado para Carga Ganadera por no tener una explotación válida para el cálculo de la Carga Ganadera
Recinto:18-183-900-99000-99001 Cultivo:62 PASTOS PERMANENTES DE 5 O MAS AÑOS-
Recinto:18-183-900-99000-99001 Cultivo:62 PASTOS PERMANENTES DE 5 O MAS AÑOS-

(1) Con incidencias que retienen pago o deniegan el expediente.

(2) Se calcula sobre superficie declarada admisible.

(3) Aplicación del artículo 16 bis del RD 147/2023.

(4) Expediente con algunos recintos de pastos permanentes ubicados en espacios protegidos donde la carga ganadera mínima será 0,1 UGM/ha.

Puede verificar la integridad de una copia de este documento mediante la lectura del código QR adjunto o mediante el acceso a la dirección <https://ws050.juntadeandalucia.es/verificarFirma> indicando el código de VERIFICACIÓN

FIRMADO POR	JUAN JOSE SOLER GARCIA	20/02/2025
	ROCIO GUIJARRO MILLAN	
VERIFICACIÓN	Pk2jmQ3ESFH4J84V5UNKP32UXX5TB9	PÁG. 347/1379





APELLIDOS Y NOMBRE / RAZÓN SOCIAL

GALLEGOS LOPEZ GABRIEL

NIF

****3126*

EXPEDIENTE

1169962

RESOLUCIÓN

CONCESIÓN DE LA AYUDA

DATOS DE MANTENIMIENTO UNIDADES

GRUPO DE PAGO

ZONAS DE LIMITACIONES ESPECIFICAS

Sup. Dec. Admisible

155,95

Sup. Propuesta

155,95

Sobredecl.

0,00

% Sobredecl.

0,00

APLICACIÓN DE REDUCCIONES Y PENALIZACIONES (%)

Criterios de subvencionabilidad (1)	Presentación tardía	Omisión declaración	Condicionalidad
0,00	0,00	0,00	0,00

IMPORTE (Euros)

Calculado(2)	Reducción	Penalización	Reducción Penalización (3)	Penalización adicional	Propuesto	FEADER	MAPA	CAPADR
2.816,00 €	0,00 €	0,00 €	0,00 €	0,00 €	2.816,00 €	2.393,60 €	276,25 €	146,15 €
Importe Unitario:	128,00 €	Nuevo Importe Unitario:	18,06 €					

RECINTOS PROPUESTOS

REF.	REFERENCIA SIGPAC	CULTIVO	S/R	USO SIGPAC	Sup. Dec. admisible	Sup. Campo	Sup. Determ.	Sup. Propuesta
1700000006126646	18-033-001-00001-0001	PASTOS PERMANENTES DE 5 O MAS AÑOS	S		155,95		155,95	155,95

Datos considerados para el Cálculo de la Carga Ganadera del expediente

Superficie determinada para Cálculo Carga Ganadera: 155,95 ha

Carga Ganadera del Expediente: 0,12 ugm/ha (4)

Explotación	Especie	Ugm Calculada para CG
ES180170000180	CAPRINA	0,65
ES180170000180	OVINA	18,65

Recintos Determinados para el Cálculo de Garga Ganadera

REF.	REFERENCIA SIGPAC	CULTIVO	DESCRIPCIÓN CULTIVO	S/R	SUP. PROPUESTA (ha)
1700000006126646	18-033-001-00001-00001	62000	PASTOS PERMANENTES DE 5 O MAS AÑOS-SIN VARIEDAD	S	155,95

Incidencias de carga ganadera

INCIDENCIA DESCRIPCIÓN

86128	Recinto de Forrajes que no ha contabilizado para Carga Ganadera por no tener una explotación válida para el cálculo de la Carga Ganadera
	Recinto:18-033-001-00001-00001 Cultivo:62 PASTOS PERMANENTES DE 5 O MAS AÑOS-
	Recinto:18-033-001-00001-00001 Cultivo:62 PASTOS PERMANENTES DE 5 O MAS AÑOS-

(1) Con incidencias que retienen pago o deniegan el expediente.

(2) Se calcula sobre superficie declarada admisible.

(3) Aplicación del artículo 16 bis del RD 147/2023.

(4) Expediente con algunos recintos de pastos permanentes ubicados en espacios protegidos donde la carga ganadera mínima será 0,1 UGM/ha.

Puede verificar la integridad de una copia de este documento mediante la lectura del código QR adjunto o mediante el acceso a la dirección <https://ws050.juntadeandalucia.es/verificarFirma> indicando el código de VERIFICACIÓN

FIRMADO POR	JUAN JOSE SOLER GARCIA	20/02/2025
	ROCIO GUIJARRO MILLAN	
VERIFICACIÓN	Pk2jmQ3ESFH4J84V5UNKP32UXX5TB9	PÁG. 348/1379





APELLIDOS Y NOMBRE / RAZÓN SOCIAL

GALLEGOS ORTIZ ALVARO

NIF

****9310*

EXPEDIENTE

1282902

RESOLUCIÓN

CONCESIÓN DE LA AYUDA

DATOS DE MANTENIMIENTO UNIDADES

GRUPO DE PAGO

ZONAS DE LIMITACIONES ESPECIFICAS

Sup. Dec. Admisible

161,62

Sup. Propuesta

155,77

Sobredecl.

5,85

% Sobredecl.

3,62

APLICACIÓN DE REDUCCIONES Y PENALIZACIONES (%)

Criterios de subvencionabilidad (1)	Presentación tardía	Omisión declaración	Condicionalidad
0,00	0,00	0,00	0,00

IMPORTE (Euros)

Calculado(2)	Reducción	Penalización	Reducción Penalización (3)	Penalización adicional	Propuesto	FEADER	MAPA	CAPADR
2.816,00 €	101,93 €	196,48 €	0,00 €	0,00 €	2.517,59 €	2.139,95 €	246,98 €	130,66 €
Importe Unitario:	128,00 €	Nuevo Importe Unitario:	17,42 €					

RECINTOS PROPUESTOS

REF.	REFERENCIA SIGPAC	CULTIVO	S/R	USO SIGPAC	Sup. Dec. admisible	Sup. Campo	Sup. Determ.	Sup. Propuesta
6933737	18-183-001-00011-0001	PASTOS PERMANENTES DE 5 O MAS AÑOS	S		0,03		0,03	0,03
6933756	18-183-900-99000-9900	PASTOS PERMANENTES DE 5 O MAS AÑOS	S		106,84		106,84	106,84
170000005880765	18-183-004-00046-0006	MEZCLA AVENA-CEBADA	S		2,02		2,02	2,02
170000005880777	18-183-003-00038-0001	PASTOS PERMANENTES DE 5 O MAS AÑOS	S		3,83		3,83	3,83
170000005880778	18-183-004-00043-0001	PASTOS PERMANENTES DE 5 O MAS AÑOS	S		1,40		1,40	1,40
170000005880779	18-183-004-00044-0002	PASTOS PERMANENTES DE 5 O MAS AÑOS	S		3,74		3,74	3,74
170000005880780	18-183-004-00045-0001	PASTOS PERMANENTES DE 5 O MAS AÑOS	S		0,65		0,65	0,65
170000005880782	18-183-001-00033-0002	PASTOS PERMANENTES DE 5 O MAS AÑOS	S		7,55		7,55	7,55
170000005880783	18-183-001-00007-0001	PASTOS PERMANENTES DE 5 O MAS AÑOS	S		0,38		0,38	0,38
170000005880784	18-183-001-00013-0001	PASTOS PERMANENTES DE 5 O MAS AÑOS	S		3,16		3,16	3,16
170000005880785	18-183-001-00012-0002	PASTOS PERMANENTES DE 5 O MAS AÑOS	S		8,06		8,06	8,06
170000005880787	18-183-004-00046-0003	PASTOS PERMANENTES DE 5 O MAS AÑOS	R		0,39		0,39	0,39
170000005880788	18-183-001-00004-0002	PASTOS PERMANENTES DE 5 O MAS AÑOS	S		10,18		10,18	10,18
170000005880789	18-183-001-00014-0001	PASTOS PERMANENTES DE 5 O MAS AÑOS	S		3,96		3,96	3,96
170000005880792	18-183-004-00041-0002	PASTOS PERMANENTES DE 5 O MAS AÑOS	S		1,31		1,31	1,31
170000005880793	18-183-004-00040-0002	PASTOS PERMANENTES DE 5 O MAS AÑOS	R		4,77		4,77	0,00
170000005880794	18-183-004-00047-0001	PASTOS PERMANENTES DE 5 O MAS AÑOS	S		0,06		0,06	0,06
170000005880795	18-183-004-00046-0005	PASTOS PERMANENTES DE 5 O MAS AÑOS	S		1,44		1,44	1,44
170000005880796	18-183-004-00055-0001	PASTOS PERMANENTES DE 5 O MAS AÑOS	S		0,51		0,51	0,51
170000005880797	18-183-004-00053-0001	PASTOS PERMANENTES DE 5 O MAS AÑOS	S		0,26		0,26	0,26
170000005880798	18-183-004-00126-0001	PASTOS PERMANENTES DE 5 O MAS AÑOS	S		0,95		0,95	0,00
170000005880799	18-183-004-00123-0001	PASTOS PERMANENTES DE 5 O MAS AÑOS	S		0,13		0,13	0,00

INCIDENCIAS

INCIDENCIA DESCRIPCIÓN

242	Recinto pendiente de acreditación de titularidad. Recinto:18-183-004-00040-0002 Cultivo:62000 PASTOS PERMANENTES DE 5 O MAS AÑOS-SIN VARIEDAD Regadío Recinto:18-183-004-00123-00001 Cultivo:62000 PASTOS PERMANENTES DE 5 O MAS AÑOS-SIN VARIEDAD Secano Recinto:18-183-004-00126-00001 Cultivo:62000 PASTOS PERMANENTES DE 5 O MAS AÑOS-SIN VARIEDAD Secano
-----	--

(1) Con incidencias que retienen pago o deniegan el expediente.

(2) Se calcula sobre superficie declarada admisible.

(3) Aplicación del artículo 16 bis del RD 147/2023.

(4) Expediente con algunos recintos de pastos permanentes ubicados en espacios protegidos donde la carga ganadera mínima será 0,1 UGM/ha.

Puede verificar la integridad de una copia de este documento mediante la lectura del código QR adjunto o mediante el acceso a la dirección <https://ws050.juntadeandalucia.es/verificarFirma> indicando el código de VERIFICACIÓN

FIRMADO POR

JUAN JOSE SOLER GARCIA

20/02/2025

ROCIO GUIJARRO MILLAN

VERIFICACIÓN

Pk2jmQ3ESFH4J84V5UNKP32UXX5TB9

PÁG. 349/1379





Datos considerados para el Cálculo de la Carga Ganadera del expediente

Superficie determinada para Cálculo Carga Ganadera: 159,60 ha

Carga Ganadera del Expediente: 0,38 ugm/ha (4)

Explotación	Especie	Ugm Calculada para CG
ES181800000006	BOVINA	38,59
ES181800023000	BOVINA	21,95

Recintos Determinados para el Cálculo de Garga Ganadera

REF.	REFERENCIA SIGPAC	CULTIVO	DESCRIPCIÓN CULTIVO	S/R	SUP. PROPUESTA (ha)
6933737	18-183-001-00011-00001	62000	PASTOS PERMANENTES DE 5 O MAS AÑOS-SIN VARIEDAD	S	0,03
6933756	18-183-900-99000-99001	62000	PASTOS PERMANENTES DE 5 O MAS AÑOS-SIN VARIEDAD	S	106,84
170000005880770	18-183-002-00061-00001	62000	PASTOS PERMANENTES DE 5 O MAS AÑOS-SIN VARIEDAD	S	0,00
170000005880777	18-183-003-00038-00001	62000	PASTOS PERMANENTES DE 5 O MAS AÑOS-SIN VARIEDAD	S	3,83
170000005880778	18-183-004-00043-00001	62000	PASTOS PERMANENTES DE 5 O MAS AÑOS-SIN VARIEDAD	S	1,40
170000005880779	18-183-004-00044-00002	62000	PASTOS PERMANENTES DE 5 O MAS AÑOS-SIN VARIEDAD	S	3,74
170000005880780	18-183-004-00045-00001	62000	PASTOS PERMANENTES DE 5 O MAS AÑOS-SIN VARIEDAD	S	0,65
170000005880782	18-183-001-00033-00002	62000	PASTOS PERMANENTES DE 5 O MAS AÑOS-SIN VARIEDAD	S	7,55
170000005880783	18-183-001-00007-00001	62000	PASTOS PERMANENTES DE 5 O MAS AÑOS-SIN VARIEDAD	S	0,38
170000005880784	18-183-001-00013-00001	62000	PASTOS PERMANENTES DE 5 O MAS AÑOS-SIN VARIEDAD	S	3,16
170000005880785	18-183-001-00012-00002	62000	PASTOS PERMANENTES DE 5 O MAS AÑOS-SIN VARIEDAD	S	8,06
170000005880787	18-183-004-00046-00003	62000	PASTOS PERMANENTES DE 5 O MAS AÑOS-SIN VARIEDAD	R	0,39
170000005880788	18-183-001-00004-00002	62000	PASTOS PERMANENTES DE 5 O MAS AÑOS-SIN VARIEDAD	S	10,18
170000005880789	18-183-001-00014-00001	62000	PASTOS PERMANENTES DE 5 O MAS AÑOS-SIN VARIEDAD	S	3,96
170000005880792	18-183-004-00041-00002	62000	PASTOS PERMANENTES DE 5 O MAS AÑOS-SIN VARIEDAD	S	1,31
170000005880793	18-183-004-00040-00002	62000	PASTOS PERMANENTES DE 5 O MAS AÑOS-SIN VARIEDAD	R	4,77
170000005880794	18-183-004-00047-00001	62000	PASTOS PERMANENTES DE 5 O MAS AÑOS-SIN VARIEDAD	S	0,06
170000005880795	18-183-004-00046-00005	62000	PASTOS PERMANENTES DE 5 O MAS AÑOS-SIN VARIEDAD	S	1,44
170000005880796	18-183-004-00055-00001	62000	PASTOS PERMANENTES DE 5 O MAS AÑOS-SIN VARIEDAD	S	0,51
170000005880797	18-183-004-00053-00001	62000	PASTOS PERMANENTES DE 5 O MAS AÑOS-SIN VARIEDAD	S	0,26
170000005880798	18-183-004-00126-00001	62000	PASTOS PERMANENTES DE 5 O MAS AÑOS-SIN VARIEDAD	S	0,95
170000005880799	18-183-004-00123-00001	62000	PASTOS PERMANENTES DE 5 O MAS AÑOS-SIN VARIEDAD	S	0,13

Incidencias de carga ganadera

INCIDENCIA DESCRIPCIÓN

86128	Recinto de Forrajes que no ha contabilizado para Carga Ganadera por no tener una explotación válida para el cálculo de la Carga Ganadera
	Recinto:18-183-001-00011-00001 Cultivo:62 PASTOS PERMANENTES DE 5 O MAS AÑOS-
	Recinto:18-183-003-00038-00001 Cultivo:62 PASTOS PERMANENTES DE 5 O MAS AÑOS-
	Recinto:18-183-004-00043-00001 Cultivo:62 PASTOS PERMANENTES DE 5 O MAS AÑOS-
	Recinto:18-183-004-00044-00002 Cultivo:62 PASTOS PERMANENTES DE 5 O MAS AÑOS-
	Recinto:18-183-004-00045-00001 Cultivo:62 PASTOS PERMANENTES DE 5 O MAS AÑOS-
	Recinto:18-183-001-00033-00002 Cultivo:62 PASTOS PERMANENTES DE 5 O MAS AÑOS-
	Recinto:18-183-001-00007-00001 Cultivo:62 PASTOS PERMANENTES DE 5 O MAS AÑOS-
	Recinto:18-183-001-00013-00001 Cultivo:62 PASTOS PERMANENTES DE 5 O MAS AÑOS-

(1) Con incidencias que retienen pago o deniegan el expediente.

(2) Se calcula sobre superficie declarada admisible.

(3) Aplicación del artículo 16 bis del RD 147/2023.

(4) Expediente con algunos recintos de pastos permanentes ubicados en espacios protegidos donde la carga ganadera mínima será 0,1 UGM/ha.

Puede verificar la integridad de una copia de este documento mediante la lectura del código QR adjunto o mediante el acceso a la dirección https://ws050.juntadeandalucia.es/verificarFirma indicando el código de VERIFICACIÓN			
FIRMADO POR	JUAN JOSE SOLER GARCIA	20/02/2025	
	ROCIO GUIJARRO MILLAN		
VERIFICACIÓN	Pk2jmQ3ESFH4J84V5UNKP32UXX5TB9	PÁG. 350/1379	



Recinto:18-183-001-00012-00002 Cultivo:62 PASTOS PERMANENTES DE 5 O MAS AÑOS-
Recinto:18-183-004-00046-00003 Cultivo:62 PASTOS PERMANENTES DE 5 O MAS AÑOS-
Recinto:18-183-001-00004-00002 Cultivo:62 PASTOS PERMANENTES DE 5 O MAS AÑOS-
Recinto:18-183-001-00014-00001 Cultivo:62 PASTOS PERMANENTES DE 5 O MAS AÑOS-
Recinto:18-183-004-00041-00002 Cultivo:62 PASTOS PERMANENTES DE 5 O MAS AÑOS-
Recinto:18-183-004-00040-00002 Cultivo:62 PASTOS PERMANENTES DE 5 O MAS AÑOS-
Recinto:18-183-004-00047-00001 Cultivo:62 PASTOS PERMANENTES DE 5 O MAS AÑOS-
Recinto:18-183-004-00046-00005 Cultivo:62 PASTOS PERMANENTES DE 5 O MAS AÑOS-
Recinto:18-183-004-00055-00001 Cultivo:62 PASTOS PERMANENTES DE 5 O MAS AÑOS-
Recinto:18-183-004-00053-00001 Cultivo:62 PASTOS PERMANENTES DE 5 O MAS AÑOS-
Recinto:18-183-004-00126-00001 Cultivo:62 PASTOS PERMANENTES DE 5 O MAS AÑOS-
Recinto:18-183-004-00123-00001 Cultivo:62 PASTOS PERMANENTES DE 5 O MAS AÑOS-

(1) Con incidencias que retienen pago o deniegan el expediente.

(2) Se calcula sobre superficie declarada admisible.

(3) Aplicación del artículo 16 bis del RD 147/2023.

(4) Expediente con algunos recintos de pastos permanentes ubicados en espacios protegidos donde la carga ganadera mínima será 0,1 UGM/ha.

Puede verificar la integridad de una copia de este documento mediante la lectura del código QR adjunto o mediante el acceso a la dirección <https://ws050.juntadeandalucia.es/verificarFirma> indicando el código de VERIFICACIÓN

FIRMADO POR	JUAN JOSE SOLER GARCIA ROCIO GUIJARRO MILLAN	20/02/2025	
VERIFICACIÓN	Pk2jmQ3ESFH4J84V5UNKP32UXX5TB9	PÁG. 351/1379	



APELLIDOS Y NOMBRE / RAZÓN SOCIAL

GALLEGOS ROMERO DANIEL

NIF
****1314*

EXPEDIENTE
1148150

RESOLUCIÓN
CONCESIÓN DE LA AYUDA

DATOS DE MANTENIMIENTO UNIDADES

<u>GRUPO DE PAGO</u>	<u>Sup. Dec. Admisible</u>	<u>Sup. Propuesta</u>	<u>Sobredecl.</u>	<u>% Sobredecl.</u>
ZONAS DE LIMITACIONES ESPECIFICAS	65,66	65,66	0,00	0,00

APLICACIÓN DE REDUCCIONES Y PENALIZACIONES (%)

<u>Criterios de subvencionabilidad (1)</u>	<u>Presentación tardía</u>	<u>Omisión declaración</u>	<u>Condicionabilidad</u>
0,00	0,00	0,00	0,00

IMPORTE (Euros)

<u>Calculado(2)</u>	<u>Reducción</u>	<u>Penalización</u>	<u>Reducción Penalización (3)</u>	<u>Penalización adicional</u>	<u>Propuesto</u>	<u>FEADER</u>	<u>MAPA</u>	<u>CAPADR</u>
2.816,00 €	0,00 €	0,00 €	0,00 €	0,00 €	2.816,00 €	2.393,60 €	146,15 €	276,25 €
<u>Importe Unitario:</u>	128,00 €	<u>Nuevo Importe Unitario:</u>	42,89 €					

(1) Con incidencias que retienen pago o deniegan el expediente.

(2) Se calcula sobre superficie declarada admisible.

(3) Aplicación del artículo 16 bis del RD 147/2023.

(4) Expediente con algunos recintos de pastos permanentes ubicados en espacios protegidos donde la carga ganadera mínima será 0,1 UGM/ha.

Puede verificar la integridad de una copia de este documento mediante la lectura del código QR adjunto o mediante el acceso a la dirección <https://ws050.juntadeandalucia.es/verificarFirma> indicando el código de VERIFICACIÓN

FIRMADO POR	JUAN JOSE SOLER GARCIA	20/02/2025	
	ROCIO GUIJARRO MILLAN		
VERIFICACIÓN	Pk2jmQ3ESFH4J84V5UNKP32UXX5TB9	PÁG. 352/1379	



RECINTOS PROPUESTOS

REF.	REFERENCIA SIGPAC	CULTIVO	S/R	USO SIGPAC	Sup. Dec. admisible	Sup. Campa	Sup. Determ.	Sup. Propuesta
-1955110	18-118-017-00010-0003	OLIVAR	R		12,59		12,59	12,59
-1955059	18-118-017-00010-0003	OLIVAR	R		13,37		13,37	13,37
-1954821	18-118-017-00036-0001	OLIVAR	R		0,44		0,44	0,44
-1954230	18-118-014-00108-0004	ALMENDROS	R		0,63		0,63	0,63
-1954229	18-118-014-00092-0006	ALMENDROS	R		0,13		0,13	0,13
-1532272	18-118-017-00048-0002	ALMENDROS	R		0,26		0,26	0,26
-1081796	18-118-017-00036-0004	OLIVAR	R		0,93		0,93	0,93
-1081375	18-118-014-00107-0001	OLIVAR	R		0,03		0,03	0,03
-1081373	18-118-014-00106-0002	OLIVAR	R		0,09		0,09	0,09
-1081372	18-118-014-00106-0001	ALMENDROS	R		0,02		0,02	0,02
-97638	18-118-017-00011-0002	OLIVAR	R		0,20		0,20	0,20
4139718	18-118-014-00098-0001	ALMENDROS	R		1,81		1,81	1,81
1700000006674412	18-118-017-00041-0001	OLIVAR	R		0,70		0,70	0,70
1700000006674413	18-118-017-00042-0001	OLIVAR	R		1,37		1,37	1,37
1700000006674428	18-118-014-00089-0002	OLIVAR	R		6,02		6,02	6,02
1700000006674429	18-118-014-00093-0002	OLIVAR	R		0,08		0,08	0,08
1700000006674430	18-118-014-09014-0003	OLIVAR	S		0,01		0,01	0,01
1700000006674431	18-118-014-09014-0003	OLIVAR	S		0,06		0,06	0,06
1700000006674433	18-118-017-00036-0011	OLIVAR	R		0,03		0,03	0,03
1700000006674434	18-118-017-00009-0023	OLIVAR	R		0,06		0,06	0,06
1700000006674435	18-118-014-00097-0002	OLIVAR	R		0,73		0,73	0,73
1700000006674436	18-118-014-00098-0002	OLIVAR	R		0,54		0,54	0,54
1700000006674437	18-118-017-00009-0024	OLIVAR	R		0,18		0,18	0,18
1700000006674438	18-118-017-00036-0001	OLIVAR	R		2,46		2,46	2,46
1700000006674442	18-118-017-00036-0012	OLIVAR	R		0,28		0,28	0,28
1700000006674443	18-118-017-00036-0015	OLIVAR	R		1,29		1,29	1,29
1700000006674445	18-118-020-00005-0003	OLIVAR	R		1,40		1,40	1,40
1700000006674447	18-118-014-00093-0001	OLIVAR	R		3,36		3,36	3,36
1700000006674448	18-118-014-00077-0002	OLIVAR	R		0,37		0,37	0,37
1700000006674449	18-118-020-00006-0001	ALMENDROS	R		3,65		3,65	3,65
1700000006674465	18-118-020-00005-0001	ALMENDROS	R		1,67		1,67	1,67
1700000006674468	18-118-020-00004-0001	ALMENDROS	R		1,05		1,05	1,05
1700000006674470	18-118-017-00051-0001	ALMENDROS	R		5,26		5,26	5,26
1700000006674471	18-118-014-00077-0001	ALMENDROS	R		1,13		1,13	1,13
1700000006674472	18-118-017-00053-0001	OLIVAR	R		1,02		1,02	1,02
1700000006674473	18-118-017-00043-0001	ALMENDROS	R		0,74		0,74	0,74
1700000006674475	18-118-014-00089-0001	OLIVAR	S		0,50		0,50	0,50
1700000006674476	18-118-014-00091-0001	ALMENDROS	R		1,20		1,20	1,20

(1) Con incidencias que retienen pago o deniegan el expediente.
 (2) Se calcula sobre superficie declarada admisible.
 (3) Aplicación del artículo 16 bis del RD 147/2023.
 (4) Expediente con algunos recintos de pastos permanentes ubicados en espacios protegidos donde la carga ganadera mínima será 0,1 UGM/ha.

Puede verificar la integridad de una copia de este documento mediante la lectura del código QR adjunto o mediante el acceso a la dirección https://ws050.juntadeandalucia.es/verificarFirma indicando el código de VERIFICACIÓN			
FIRMADO POR	JUAN JOSE SOLER GARCIA ROCIO GUIJARRO MILLAN	20/02/2025	
VERIFICACIÓN	Pk2jmQ3ESFH4J84V5UNKP32UXX5TB9	PÁG. 353/1379	



APELLIDOS Y NOMBRE / RAZÓN SOCIAL

GÁMEZ FERNÁNDEZ ALBERTO

NIF

****2208*

EXPEDIENTE

1244629

RESOLUCIÓN

CONCESIÓN DE LA AYUDA

DATOS DE MANTENIMIENTO UNIDADES

GRUPO DE PAGO	Sup. Dec. Admisible	Sup. Propuesta	Sobredecl.	% Sobredecl.
ZONAS DE LIMITACIONES ESPECIFICAS	1,94	1,94	0,00	0,00

APLICACIÓN DE REDUCCIONES Y PENALIZACIONES (%)

Criterios de subvencionabilidad (1)	Presentación tardía	Omisión declaración	Condicionalidad
0,00	0,00	0,00	0,00

IMPORTE (Euros)

Calculado(2)	Reducción	Penalización	Reducción Penalización (3)	Penalización adicional	Propuesto	FEADER	MAPA	CAPADR
248,32 €	0,00 €	0,00 €	0,00 €	0,00 €	248,32 €	211,07 €	24,36 €	12,89 €
Importe Unitario:	128,00 €	Nuevo Importe Unitario:	128,00 €					

RECINTOS PROPUESTOS

REF.	REFERENCIA SIGPAC	CULTIVO	S/R	USO SIGPAC	Sup. Dec. admisible	Sup. Campo	Sup. Determ.	Sup. Propuesta
4679885	18-011-012-00081-0001	OTROS FRUTALES	R		0,03		0,03	0,03
4679887	18-011-012-00081-0002	OTROS FRUTALES	R		0,08		0,08	0,08
4679892	18-011-013-00261-0001	ALMENDROS	R		0,17		0,17	0,17
4679898	18-011-012-00061-0001	OTROS FRUTALES	R		0,05		0,05	0,05
4679899	18-011-012-00061-0002	CEBADA	R		0,15		0,15	0,15
4679903	18-011-012-00082-0001	OTROS FRUTALES	R		0,04		0,04	0,04
4679904	18-011-012-00082-0002	OTROS FRUTALES	R		0,06		0,06	0,06
4679908	18-011-007-00223-0001	CEBADA	S		1,36		1,36	1,36

INCIDENCIAS

INCIDENCIA DESCRIPCIÓN

- 86119 Carga ganadera NO cumple con el valor mínimo de 0,2 UGM/ha.
Recinto:18-011-007-00110-00001 Cultivo:20000 BARBECHO TRADICIONAL-SIN VARIEDAD Secano Carga Ganadera:0
- 86122 Recinto superficie forrajera que realiza la actividad de producción de pastoreo y no declara el o los códigos del Registro de Explotaciones Ganaderas de Andalucía, REGA.
Recinto:18-011-007-00110-00001 Cultivo:20000 BARBECHO TRADICIONAL-SIN VARIEDAD Secano
- 86124 Recinto de forrajera para Cálculo de Carga Ganadera que No pertenece a Explotación.
Recinto:18-011-007-00110-00001 Cultivo:20000 BARBECHO TRADICIONAL-SIN VARIEDAD Secano

Datos considerados para el Cálculo de la Carga Ganadera del expediente

Superficie determinada para Cálculo Carga Ganadera: 0,00 ha
Carga Ganadera del Expediente: 0,00 ugm/ha

(1) Con incidencias que retienen pago o deniegan el expediente.

(2) Se calcula sobre superficie declarada admisible.

(3) Aplicación del artículo 16 bis del RD 147/2023.

(4) Expediente con algunos recintos de pastos permanentes ubicados en espacios protegidos donde la carga ganadera mínima será 0,1 UGM/ha.

Puede verificar la integridad de una copia de este documento mediante la lectura del código QR adjunto o mediante el acceso a la dirección <https://ws050.juntadeandalucia.es/verificarFirma> indicando el código de VERIFICACIÓN

FIRMADO POR	JUAN JOSE SOLER GARCIA	20/02/2025	
	ROCIO GUIJARRO MILLAN		
VERIFICACIÓN	Pk2jmQ3ESFH4J84V5UNKP32UXX5TB9	PÁG. 354/1379	



Incidencias de carga ganadera

INCIDENCIA DESCRIPCIÓN

86122	Recinto superficie forrajera que realiza la actividad de producción de pastoreo y no declara el o los códigos del Registro de Explotaciones Ganaderas de Andalucía, REGA. Recinto:18-011-007-00110-00001 Cultivo:20000 BARBECHO TRADICIONAL-SIN VARIEDAD Secano
86124	Recinto de forrajera para Cálculo de Carga Ganadera que No pertenece a Explotación. Recinto:18-011-007-00110-00001 Cultivo:20000 BARBECHO TRADICIONAL-SIN VARIEDAD Secano
86128	Recinto de Forrajeras que no ha contabilizado para Carga Ganadera por no tener una explotación válida para el cálculo de la Carga Ganadera Recinto:18-116-501-00041-00001 Cultivo:20 BARBECHO TRADICIONAL- Recinto:18-116-512-00004-00001 Cultivo:20 BARBECHO TRADICIONAL- Recinto:18-116-510-00010-00001 Cultivo:20 BARBECHO TRADICIONAL- Recinto:18-116-511-00006-00001 Cultivo:20 BARBECHO TRADICIONAL- Recinto:18-116-501-00008-00001 Cultivo:20 BARBECHO TRADICIONAL- Recinto:18-011-007-00110-00001 Cultivo:20 BARBECHO TRADICIONAL-
86133	Recinto de forrajera No solicitado para Cálculo de Carga Ganadera que No pertenece a Explotación. Recinto:18-116-501-00041-00001 Cultivo:20000 BARBECHO TRADICIONAL-SIN VARIEDAD Secano Recinto:18-116-512-00004-00001 Cultivo:20000 BARBECHO TRADICIONAL-SIN VARIEDAD Secano Recinto:18-116-510-00010-00001 Cultivo:20000 BARBECHO TRADICIONAL-SIN VARIEDAD Regadío Recinto:18-116-511-00006-00001 Cultivo:20000 BARBECHO TRADICIONAL-SIN VARIEDAD Secano Recinto:18-116-501-00008-00001 Cultivo:20000 BARBECHO TRADICIONAL-SIN VARIEDAD Secano

(1) Con incidencias que retienen pago o deniegan el expediente.

(2) Se calcula sobre superficie declarada admisible.

(3) Aplicación del artículo 16 bis del RD 147/2023.

(4) Expediente con algunos recintos de pastos permanentes ubicados en espacios protegidos donde la carga ganadera mínima será 0,1 UGM/ha.

Puede verificar la integridad de una copia de este documento mediante la lectura del código QR adjunto o mediante el acceso a la dirección <https://ws050.juntadeandalucia.es/verificarFirma> indicando el código de VERIFICACIÓN

FIRMADO POR	JUAN JOSE SOLER GARCIA ROCIO GUIJARRO MILLAN	20/02/2025
VERIFICACIÓN	Pk2jmQ3ESFH4J84V5UNKP32UXX5TB9	PÁG. 355/1379





APELLIDOS Y NOMBRE / RAZÓN SOCIAL

GAMEZ FERNANDEZ JUAN JOSE

NIF

****7421*

EXPEDIENTE

1193142

RESOLUCIÓN

CONCESIÓN DE LA AYUDA

DATOS DE MANTENIMIENTO UNIDADES

GRUPO DE PAGO	Sup. Dec. Admisible	Sup. Propuesta	Sobredecl.	% Sobredecl.
ZONAS DE LIMITACIONES ESPECIFICAS	247,76	247,76	0,00	0,00

APLICACIÓN DE REDUCCIONES Y PENALIZACIONES (%)

Criterios de subvencionabilidad (1)	Presentación tardía	Omisión declaración	Condicionalidad
0,00	0,00	0,00	0,00

IMPORTE (Euros)

Calculado(2)	Reducción	Penalización	Reducción Penalización (3)	Penalización adicional	Propuesto	FEADER	MAPA	CAPADR
2.816,00 €	0,00 €	0,00 €	0,00 €	0,00 €	2.816,00 €	2.393,60 €	146,15 €	276,25 €
Importe Unitario:	128,00 €	Nuevo Importe Unitario:	11,37 €					

RECINTOS PROPUESTOS

REF.	REFERENCIA SIGPAC	CULTIVO	S/R	USO SIGPAC	Sup. Dec. admisible	Sup. Campo	Sup. Determ.	Sup. Propuesta
-1921761	18-076-011-00009-0010	PASTOS PERMANENTES DE 5 O MAS AÑOS	S		3,30		3,30	3,30
-1921760	18-076-011-00009-0009	PASTOS PERMANENTES DE 5 O MAS AÑOS	S		3,07		3,07	3,07
-1921759	18-076-011-00009-0008	PASTOS PERMANENTES DE 5 O MAS AÑOS	S		0,07		0,07	0,07
-1921758	18-076-011-00009-0006	PASTOS PERMANENTES DE 5 O MAS AÑOS	S		0,39		0,39	0,39
-1921756	18-076-010-00597-0011	ALMENDROS	S		0,03		0,03	0,03
-1921755	18-076-010-00597-0010	ALMENDROS	S		0,08		0,08	0,08
1700000006778912	18-076-011-00016-0004	PASTOS PERMANENTES DE 5 O MAS AÑOS	S		2,43		2,43	2,43
1700000006778913	18-076-011-00014-0002	PASTOS PERMANENTES DE 5 O MAS AÑOS	S		0,42		0,42	0,42
1700000006778933	18-076-010-00597-0003	PASTOS PERMANENTES DE 5 O MAS AÑOS	S		56,32		56,32	56,32
1700000006778936	18-076-010-00597-0007	PASTOS PERMANENTES DE 5 O MAS AÑOS	S		22,19		22,19	22,19
1700000006778937	18-076-010-00597-0005	PASTOS PERMANENTES DE 5 O MAS AÑOS	S		17,18		17,18	17,18
1700000006778938	18-076-010-00599-0004	PASTOS PERMANENTES DE 5 O MAS AÑOS	S		10,26		10,26	10,26
1700000006778939	18-076-010-00597-0009	PASTOS PERMANENTES DE 5 O MAS AÑOS	S		10,14		10,14	10,14
1700000006778940	18-076-011-00008-0005	PASTOS PERMANENTES DE 5 O MAS AÑOS	S		0,56		0,56	0,56
1700000006778942	18-076-011-00008-0007	PASTOS PERMANENTES DE 5 O MAS AÑOS	S		1,35		1,35	1,35
1700000006778943	18-076-011-00008-0006	PASTOS PERMANENTES DE 5 O MAS AÑOS	S		1,11		1,11	1,11
1700000006778944	18-076-011-00009-0002	PASTOS PERMANENTES DE 5 O MAS AÑOS	S		4,19		4,19	4,19
1700000006778945	18-076-011-00009-0003	PASTOS PERMANENTES DE 5 O MAS AÑOS	S		2,47		2,47	2,47
1700000006778946	18-076-011-00011-0003	PASTOS PERMANENTES DE 5 O MAS AÑOS	S		111,01		111,01	111,01
1700000006778947	18-076-011-00011-0004	PASTOS PERMANENTES DE 5 O MAS AÑOS	S		0,73		0,73	0,73
1700000006778958	18-076-011-00011-0005	PASTOS PERMANENTES DE 5 O MAS AÑOS	S		0,16		0,16	0,16
1700000006778959	18-076-011-00012-0013	PASTOS PERMANENTES DE 5 O MAS AÑOS	S		0,30		0,30	0,30

(1) Con incidencias que retienen pago o deniegan el expediente.

(2) Se calcula sobre superficie declarada admisible.

(3) Aplicación del artículo 16 bis del RD 147/2023.

(4) Expediente con algunos recintos de pastos permanentes ubicados en espacios protegidos donde la carga ganadera mínima será 0,1 UGM/ha.

Puede verificar la integridad de una copia de este documento mediante la lectura del código QR adjunto o mediante el acceso a la dirección <https://ws050.juntadeandalucia.es/verificarFirma> indicando el código de VERIFICACIÓN

FIRMADO POR	JUAN JOSE SOLER GARCIA	20/02/2025
	ROCIO GUIJARRO MILLAN	
VERIFICACIÓN	Pk2jmQ3ESFH4J84V5UNKP32UXX5TB9	PÁG. 356/1379





Datos considerados para el Cálculo de la Carga Ganadera del expediente

Superficie determinada para Cálculo Carga Ganadera: 247,65 ha

Carga Ganadera del Expediente: 0,72 ugm/ha (4)

Explotación	Especie	Ugm Calculada para CG
ES18114000011	OVINA	179,21

Recintos Determinados para el Cálculo de Garga Ganadera

REF.	REFERENCIA SIGPAC	CULTIVO	DESCRIPCIÓN CULTIVO	S/R	SUP. PROPUESTA (ha)
-1921761	18-076-011-00009-00010	62000	PASTOS PERMANENTES DE 5 O MAS AÑOS-SIN VARIEDAD	S	3,30
-1921760	18-076-011-00009-00009	62000	PASTOS PERMANENTES DE 5 O MAS AÑOS-SIN VARIEDAD	S	3,07
-1921759	18-076-011-00009-00008	62000	PASTOS PERMANENTES DE 5 O MAS AÑOS-SIN VARIEDAD	S	0,07
-1921758	18-076-011-00009-00006	62000	PASTOS PERMANENTES DE 5 O MAS AÑOS-SIN VARIEDAD	S	0,39
-1592921	18-116-001-00119-00002	62000	PASTOS PERMANENTES DE 5 O MAS AÑOS-SIN VARIEDAD	S	0,00
-194216	18-116-001-00035-00002	62000	PASTOS PERMANENTES DE 5 O MAS AÑOS-SIN VARIEDAD	S	0,00
170000006778911	18-116-001-00035-00004	62000	PASTOS PERMANENTES DE 5 O MAS AÑOS-SIN VARIEDAD	S	0,00
170000006778912	18-076-011-00016-00004	62000	PASTOS PERMANENTES DE 5 O MAS AÑOS-SIN VARIEDAD	S	2,43
170000006778913	18-076-011-00014-00002	62000	PASTOS PERMANENTES DE 5 O MAS AÑOS-SIN VARIEDAD	S	0,42
170000006778933	18-076-010-00597-00003	62000	PASTOS PERMANENTES DE 5 O MAS AÑOS-SIN VARIEDAD	S	56,32
170000006778936	18-076-010-00597-00007	62000	PASTOS PERMANENTES DE 5 O MAS AÑOS-SIN VARIEDAD	S	22,19
170000006778937	18-076-010-00597-00005	62000	PASTOS PERMANENTES DE 5 O MAS AÑOS-SIN VARIEDAD	S	17,18
170000006778938	18-076-010-00599-00004	62000	PASTOS PERMANENTES DE 5 O MAS AÑOS-SIN VARIEDAD	S	10,26
170000006778939	18-076-010-00597-00009	62000	PASTOS PERMANENTES DE 5 O MAS AÑOS-SIN VARIEDAD	S	10,14
170000006778940	18-076-011-00008-00005	62000	PASTOS PERMANENTES DE 5 O MAS AÑOS-SIN VARIEDAD	S	0,56
170000006778942	18-076-011-00008-00007	62000	PASTOS PERMANENTES DE 5 O MAS AÑOS-SIN VARIEDAD	S	1,35
170000006778943	18-076-011-00008-00006	62000	PASTOS PERMANENTES DE 5 O MAS AÑOS-SIN VARIEDAD	S	1,11
170000006778944	18-076-011-00009-00002	62000	PASTOS PERMANENTES DE 5 O MAS AÑOS-SIN VARIEDAD	S	4,19
170000006778945	18-076-011-00009-00003	62000	PASTOS PERMANENTES DE 5 O MAS AÑOS-SIN VARIEDAD	S	2,47
170000006778946	18-076-011-00011-00003	62000	PASTOS PERMANENTES DE 5 O MAS AÑOS-SIN VARIEDAD	S	111,01
170000006778947	18-076-011-00011-00004	62000	PASTOS PERMANENTES DE 5 O MAS AÑOS-SIN VARIEDAD	S	0,73
170000006778958	18-076-011-00011-00005	62000	PASTOS PERMANENTES DE 5 O MAS AÑOS-SIN VARIEDAD	S	0,16
170000006778959	18-076-011-00012-00013	62000	PASTOS PERMANENTES DE 5 O MAS AÑOS-SIN VARIEDAD	S	0,30

(1) Con incidencias que retienen pago o deniegan el expediente.

(2) Se calcula sobre superficie declarada admisible.

(3) Aplicación del artículo 16 bis del RD 147/2023.

(4) Expediente con algunos recintos de pastos permanentes ubicados en espacios protegidos donde la carga ganadera mínima será 0,1 UGM/ha.

Puede verificar la integridad de una copia de este documento mediante la lectura del código QR adjunto o mediante el acceso a la dirección <https://ws050.juntadeandalucia.es/verificarFirma> indicando el código de VERIFICACIÓN

FIRMADO POR	JUAN JOSE SOLER GARCIA	20/02/2025	
	ROCIO GUIJARRO MILLAN		
VERIFICACIÓN	Pk2jmQ3ESFH4J84V5UNKP32UXX5TB9	PÁG. 357/1379	

**APELLIDOS Y NOMBRE / RAZÓN SOCIAL**

GAMEZ PORTILLO MARIA JOSE

NIF

****3023*

EXPEDIENTE

1272825

RESOLUCIÓN

DENEGACIÓN DE LA AYUDA

DATOS DE MANTENIMIENTO UNIDADES**GRUPO DE PAGO**

ZONAS DE LIMITACIONES ESPECIFICAS

**Sup. Dec.
Admisible**

0,00

**Sup.
Propuesta**

0,00

Sobredecl.

0,00

% Sobredecl.

0,00

APLICACIÓN DE REDUCCIONES Y PENALIZACIONES (%)

<u>Criterios de subvencionabilidad (1)</u>	<u>Presentación tardía</u>	<u>Omisión declaración</u>	<u>Condicionabilidad</u>
100,00	0,00	0,00	0,00

IMPORTE (Euros)

<u>Calculado(2)</u>	<u>Reducción</u>	<u>Penalización</u>	<u>Reducción Penalización (3)</u>	<u>Penalización adicional</u>	<u>Propuesto</u>	<u>FEADER</u>	<u>MAPA</u>	<u>CAPADR</u>
0,00 €	0,00 €	0,00 €	0,00 €	0,00 €	0,00 €	0,00 €	0,00 €	0,00 €
<u>Importe Unitario:</u>	128,00 €	<u>Nuevo Importe Unitario:</u>	0,00 €					

(1) Con incidencias que retienen pago o deniegan el expediente.

(2) Se calcula sobre superficie declarada admisible.

(3) Aplicación del artículo 16 bis del RD 147/2023.

(4) Expediente con algunos recintos de pastos permanentes ubicados en espacios protegidos donde la carga ganadera mínima será 0,1 UGM/ha.

Puede verificar la integridad de una copia de este documento mediante la lectura del código QR adjunto o mediante el acceso a la dirección <https://ws050.juntadeandalucia.es/verificarFirma> indicando el código de VERIFICACIÓN

FIRMADO POR

JUAN JOSE SOLER GARCIA

20/02/2025

ROCIO GUIJARRO MILLAN

VERIFICACIÓN

Pk2jmQ3ESFH4J84V5UNKP32UXX5TB9

PÁG. 358/1379





RECINTOS PROPUESTOS

REF.	REFERENCIA SIGPAC	CULTIVO	S/R	USO SIGPAC	Sup. Dec. admisible	Sup. Campa	Sup. Determ.	Sup. Propuesta
-591903	18-076-010-00016-0001	ALMENDROS	R		0,05		0,05	0,05
5546495	18-076-008-00339-0001	ALMENDROS	R		0,12		0,12	0,12
1700000006408522	18-076-001-00024-0001	CEBADA	S		5,57		5,57	5,57
1700000006408523	18-076-006-00020-0001	CEBADA	S		2,61		2,61	2,61
1700000006408524	18-076-006-00091-0001	CEBADA	S		2,59		2,59	2,59
1700000006408525	18-076-008-00172-0001	ALMENDROS	R		0,03		0,03	0,03
1700000006408526	18-076-008-00173-0001	ALMENDROS	R		0,02		0,02	0,02
1700000006408527	18-076-003-00112-0001	MEZCLA AVENA-CEBADA	R		3,95		3,95	3,95
1700000006408528	18-076-003-00077-0001	CEBADA	R		0,62		0,62	0,62
1700000006408529	18-076-005-00103-0002	CEBADA	R		0,89		0,89	0,89
1700000006408530	18-076-003-00045-0001	ALMENDROS	R		3,76		3,76	3,76
1700000006408531	18-076-006-00017-0001	CEBADA	S		2,85		2,85	2,85
1700000006408532	18-076-005-00074-0001	CEBADA	R		0,93		0,93	0,93
1700000006408533	18-076-005-00055-0001	BARBECHO TRADICIONAL	R		1,27		1,27	1,27
1700000006408534	18-076-006-00028-0001	CEBADA	S		1,35		1,35	1,35
1700000006408535	18-076-005-00078-0001	BARBECHO TRADICIONAL	R		1,80		1,80	1,80
1700000006408536	18-076-004-00059-0001	GUISANTES	R		2,74		2,74	2,74
1700000006408538	18-076-004-00156-0001	GUISANTES	R		0,74		0,74	0,74
1700000006408539	18-076-004-00122-0001	GUISANTES	R		0,80		0,80	0,80
1700000006408540	18-076-001-00010-0001	ALMENDROS	R		1,75		1,75	1,75
1700000006408541	18-076-008-00329-0001	ALMENDROS	R		0,06		0,06	0,06
1700000006408542	18-076-008-00332-0001	ALMENDROS	R		0,09		0,09	0,09
1700000006408543	18-076-008-00333-0001	ALMENDROS	R		0,03		0,03	0,03
1700000006408544	18-076-008-00334-0001	ALMENDROS	R		0,04		0,04	0,04
1700000006408545	18-076-008-00335-0001	ALMENDROS	R		0,07		0,07	0,07
1700000006408546	18-076-008-00337-0001	ALMENDROS	R		0,09		0,09	0,09
1700000006408547	18-076-008-00338-0001	ALMENDROS	R		0,04		0,04	0,04
1700000006408548	18-076-008-00336-0002	ALMENDROS	R		0,10		0,10	0,10
1700000006408549	18-076-008-00144-0001	ALMENDROS	R		0,16		0,16	0,16
1700000006408550	18-076-008-00174-0001	ALMENDROS	R		0,13		0,13	0,13
1700000006408551	18-076-008-00065-0001	ALMENDROS	R		0,21		0,21	0,21
1700000006408552	18-076-008-00149-0001	ALMENDROS	R		0,10		0,10	0,10
1700000006408554	18-076-008-00269-0001	ALMENDROS	R		0,20		0,20	0,20
1700000006408555	18-076-008-00176-0001	ALMENDROS	R		0,11		0,11	0,11
1700000006408556	18-076-008-00203-0001	ALMENDROS	R		0,10		0,10	0,10
1700000006408557	18-076-003-00026-0001	ALMENDROS	R		2,95		2,95	2,95
1700000006408558	18-076-003-00027-0001	ALMENDROS	R		0,28		0,28	0,28
1700000006408559	18-076-003-00005-0001	ALMENDROS	R		1,32		1,32	1,32
1700000006408560	18-076-002-00039-0001	ALMENDROS	S		0,63		0,63	0,63
1700000006408561	18-076-002-00033-0001	ALMENDROS	R		1,48		1,48	1,48
1700000006408562	18-076-008-00005-0001	ALMENDROS	R		0,23		0,23	0,23
1700000006408563	18-076-004-00102-0001	ALMENDROS	S		1,70		1,70	1,70
1700000006408564	18-076-004-00038-0001	ALMENDROS	R		1,69		1,69	1,69
1700000006408565	18-076-002-00020-0001	ALMENDROS	S		2,24		2,24	2,24
1700000006408566	18-076-002-00018-0001	ALMENDROS	S		1,18		1,18	1,18
1700000006408567	18-076-001-00073-0001	ALMENDROS	S		2,64		2,64	2,64
1700000006408568	18-076-001-00063-0001	ALMENDROS	S		2,33		2,33	2,33
1700000006408572	18-076-008-00653-0001	ALMENDROS	S		0,22		0,22	0,22
1700000006408573	18-076-009-00033-0001	ALMENDROS	S		0,41		0,41	0,41
1700000006408574	18-076-010-00057-0001	ALMENDROS	R		0,10		0,10	0,10
1700000006408575	18-076-010-00095-0001	ALMENDROS	S		0,93		0,93	0,93
1700000006408576	18-076-010-00299-0001	ALMENDROS	S		0,22		0,22	0,22

(1) Con incidencias que retienen pago o deniegan el expediente.
 (2) Se calcula sobre superficie declarada admisible.
 (3) Aplicación del artículo 16 bis del RD 147/2023.
 (4) Expediente con algunos recintos de pastos permanentes ubicados en espacios protegidos donde la carga ganadera mínima será 0,1 UGM/ha.

Puede verificar la integridad de una copia de este documento mediante la lectura del código QR adjunto o mediante el acceso a la dirección https://ws050.juntadeandalucia.es/verificarFirma indicando el código de VERIFICACIÓN			
FIRMADO POR	JUAN JOSE SOLER GARCIA	20/02/2025	
VERIFICACIÓN	Pk2jmQ3ESFH4J84V5UNKP32UXX5TB9	PÁG. 359/1379	



RECINTOS PROPUESTOS

REF.	REFERENCIA SIGPAC	CULTIVO	S/R	USO SIGPAC	Sup. Dec. admisible	Sup. Campa	Sup. Determ.	Sup. Propuesta
170000006408577	18-076-010-00528-0001	ALMENDROS	S		0,92		0,92	0,92
170000006408578	18-076-008-00492-0002	ALMENDROS	R		0,21		0,21	0,21
170000006408579	18-076-008-00493-0001	ALMENDROS	R		0,16		0,16	0,16
170000006408580	18-076-008-00522-0002	ALMENDROS	R		0,22		0,22	0,22
170000006408581	18-076-008-00517-0001	ALMENDROS	R		0,30		0,30	0,30
170000006408582	18-076-008-00590-0003	ALMENDROS	R		0,12		0,12	0,12
170000006408583	18-076-008-00541-0001	ALMENDROS	R		0,24		0,24	0,24
170000006408584	18-076-008-00618-0001	ALMENDROS	R		0,12		0,12	0,12
170000006408585	18-076-008-00622-0001	ALMENDROS	R		0,14		0,14	0,14
170000006408586	18-076-008-00347-0001	ALMENDROS	R		0,06		0,06	0,06
170000006408587	18-076-008-00340-0001	ALMENDROS	R		0,12		0,12	0,12
170000006408588	18-076-008-00421-0001	ALMENDROS	R		0,15		0,15	0,15
170000006408589	18-076-008-00348-0001	ALMENDROS	R		0,11		0,11	0,11
170000006408590	18-076-008-00449-0001	ALMENDROS	R		0,18		0,18	0,18
170000006408591	18-076-008-00443-0001	ALMENDROS	R		0,16		0,16	0,16
170000006408592	18-076-008-00458-0001	ALMENDROS	R		0,10		0,10	0,10
170000006408593	18-076-008-00459-0001	ALMENDROS	R		0,23		0,23	0,23

INCIDENCIAS

INCIDENCIA DESCRIPCIÓN

- 3795 Recinto declarado con una situación de riesgo de abandono.
 Recinto:18-076-005-00055-00001 Cultivo: -
 Recinto:18-076-005-00078-00001 Cultivo: -
- 74018 Productor que no es agricultor a título principal, según los datos del ejercicio fiscal n-1 y seguridad socia.
- 74053 Importe inferior a 100 Euros

Datos considerados para el Cálculo de la Carga Ganadera del expediente

Superficie determinada para Cálculo Carga Ganadera: 0,00 ha
 Carga Ganadera del Expediente: 0,00 ugm/ha

Incidenias de carga ganadera

INCIDENCIA DESCRIPCIÓN

- 86132 Recinto superficie forrajera que no realiza la actividad de producción de pastoreo.
 Recinto:18-076-005-00055-00001 Cultivo:20000 BARBECHO TRADICIONAL-SIN VARIEDAD Regadio
 Recinto:18-076-005-00078-00001 Cultivo:20000 BARBECHO TRADICIONAL-SIN VARIEDAD Regadio

(1) Con incidencias que retienen pago o deniegan el expediente.
 (2) Se calcula sobre superficie declarada admisible.
 (3) Aplicación del artículo 16 bis del RD 147/2023.
 (4) Expediente con algunos recintos de pastos permanentes ubicados en espacios protegidos donde la carga ganadera mínima será 0,1 UGM/ha.

Puede verificar la integridad de una copia de este documento mediante la lectura del código QR adjunto o mediante el acceso a la dirección https://ws050.juntadeandalucia.es/verificarFirma indicando el código de VERIFICACIÓN			
FIRMADO POR	JUAN JOSE SOLER GARCIA ROCIO GUIJARRO MILLAN	20/02/2025	
VERIFICACIÓN	Pk2jmQ3ESFH4J84V5UNKP32UXX5TB9	PÁG. 360/1379	



APELLIDOS Y NOMBRE / RAZÓN SOCIAL

GARALUT ESTEVEZ EUGENIO

NIF

****6676*

EXPEDIENTE

1143510

RESOLUCIÓN

CONCESIÓN DE LA AYUDA

DATOS DE MANTENIMIENTO UNIDADES

GRUPO DE PAGO

ZONAS DE LIMITACIONES ESPECIFICAS

Sup. Dec. Admisible

316,91

Sup. Propuesta

316,91

Sobredecl.

0,00

% Sobredecl.

0,00

APLICACIÓN DE REDUCCIONES Y PENALIZACIONES (%)

Criterios de subvencionabilidad (1)	Presentación tardía	Omisión declaración	Condicionalidad
0,00	0,00	0,00	0,00

IMPORTE (Euros)

Calculado(2)	Reducción	Penalización	Reducción Penalización (3)	Penalización adicional	Propuesto	FEADER	MAPA	CAPADR
2.816,00 €	0,00 €	0,00 €	0,00 €	0,00 €	2.816,00 €	2.393,60 €	276,25 €	146,15 €
Importe Unitario:	128,00 €	Nuevo Importe Unitario:	8,89 €					

RECINTOS PROPUESTOS

REF.	REFERENCIA SIGPAC	CULTIVO	S/R	USO SIGPAC	Sup. Dec. admisible	Sup. Campo	Sup. Determ.	Sup. Propuesta
6868401	18-043-900-99000-9900	PASTOS PERMANENTES DE 5 O MAS AÑOS	S		199,95		199,95	199,95
1700000006198951	18-033-001-00002-0002	PASTOS PERMANENTES DE 5 O MAS AÑOS	S		72,51		72,51	72,51
1700000006198952	18-033-001-00005-0001	PASTOS PERMANENTES DE 5 O MAS AÑOS	S		7,23		7,23	7,23
1700000006198953	18-033-001-00003-0001	PASTOS PERMANENTES DE 5 O MAS AÑOS	S		3,28		3,28	3,28
1700000006198954	18-154-001-00002-0001	PASTOS PERMANENTES DE 5 O MAS AÑOS	S		33,94		33,94	33,94

Datos considerados para el Cálculo de la Carga Ganadera del expediente

Superficie determinada para Cálculo Carga Ganadera: 316,91 ha

Carga Ganadera del Expediente: 0,22 ugm/ha (4)

Explotación	Especie	Ugm Calculada para CG
ES180420000012	CAPRINA	2,41
ES180420000012	OVINA	8,37
ES180420023000	OVINA	17,13
ES181760000016	CAPRINA	2,33
ES181760000016	OVINA	16,68
ES189010000029	CAPRINA	2,34
ES189010000029	OVINA	21,48

Recintos Determinados para el Cálculo de Garga Ganadera

REF.	REFERENCIA SIGPAC	CULTIVO	DESCRIPCIÓN CULTIVO	S/R	SUP. PROPUESTA (ha)
6868401	18-043-900-99000-99001	62000	PASTOS PERMANENTES DE 5 O MAS AÑOS-SIN VARIEDAD	S	199,95
1700000006198951	18-033-001-00002-00002	62000	PASTOS PERMANENTES DE 5 O MAS AÑOS-SIN VARIEDAD	S	72,51
1700000006198952	18-033-001-00005-00001	62000	PASTOS PERMANENTES DE 5 O MAS AÑOS-SIN VARIEDAD	S	7,23
1700000006198953	18-033-001-00003-00001	62000	PASTOS PERMANENTES DE 5 O MAS AÑOS-SIN VARIEDAD	S	3,28
1700000006198954	18-154-001-00002-00001	62000	PASTOS PERMANENTES DE 5 O MAS AÑOS-SIN VARIEDAD	S	33,94

(1) Con incidencias que retienen pago o deniegan el expediente.

(2) Se calcula sobre superficie declarada admisible.

(3) Aplicación del artículo 16 bis del RD 147/2023.

(4) Expediente con algunos recintos de pastos permanentes ubicados en espacios protegidos donde la carga ganadera mínima será 0,1 UGM/ha.

Puede verificar la integridad de una copia de este documento mediante la lectura del código QR adjunto o mediante el acceso a la dirección <https://ws050.juntadeandalucia.es/verificarFirma> indicando el código de VERIFICACIÓN

FIRMADO POR	JUAN JOSE SOLER GARCIA	20/02/2025
	ROCIO GUIJARRO MILLAN	
VERIFICACIÓN	Pk2jmQ3ESFH4J84V5UNKP32UXX5TB9	PÁG. 361/1379





Incidencias de carga ganadera

INCIDENCIA DESCRIPCIÓN

86128	<p>Recinto de Forrajas que no ha contabilizado para Carga Ganadera por no tener una explotación válida para el cálculo de la Carga Ganadera</p> <p>Recinto:18-043-900-99000-99001 Cultivo:62 PASTOS PERMANENTES DE 5 O MAS AÑOS-</p> <p>Recinto:18-033-001-00002-00002 Cultivo:62 PASTOS PERMANENTES DE 5 O MAS AÑOS-</p> <p>Recinto:18-033-001-00005-00001 Cultivo:62 PASTOS PERMANENTES DE 5 O MAS AÑOS-</p> <p>Recinto:18-033-001-00003-00001 Cultivo:62 PASTOS PERMANENTES DE 5 O MAS AÑOS-</p> <p>Recinto:18-154-001-00002-00001 Cultivo:62 PASTOS PERMANENTES DE 5 O MAS AÑOS-</p> <p>Recinto:18-043-900-99000-99001 Cultivo:62 PASTOS PERMANENTES DE 5 O MAS AÑOS-</p> <p>Recinto:18-033-001-00002-00002 Cultivo:62 PASTOS PERMANENTES DE 5 O MAS AÑOS-</p> <p>Recinto:18-033-001-00005-00001 Cultivo:62 PASTOS PERMANENTES DE 5 O MAS AÑOS-</p> <p>Recinto:18-033-001-00003-00001 Cultivo:62 PASTOS PERMANENTES DE 5 O MAS AÑOS-</p> <p>Recinto:18-154-001-00002-00001 Cultivo:62 PASTOS PERMANENTES DE 5 O MAS AÑOS-</p> <p>Recinto:18-043-900-99000-99001 Cultivo:62 PASTOS PERMANENTES DE 5 O MAS AÑOS-</p> <p>Recinto:18-033-001-00002-00002 Cultivo:62 PASTOS PERMANENTES DE 5 O MAS AÑOS-</p> <p>Recinto:18-033-001-00005-00001 Cultivo:62 PASTOS PERMANENTES DE 5 O MAS AÑOS-</p> <p>Recinto:18-033-001-00003-00001 Cultivo:62 PASTOS PERMANENTES DE 5 O MAS AÑOS-</p> <p>Recinto:18-154-001-00002-00001 Cultivo:62 PASTOS PERMANENTES DE 5 O MAS AÑOS-</p>
-------	--

(1) Con incidencias que retienen pago o deniegan el expediente.
 (2) Se calcula sobre superficie declarada admisible.
 (3) Aplicación del artículo 16 bis del RD 147/2023.
 (4) Expediente con algunos recintos de pastos permanentes ubicados en espacios protegidos donde la carga ganadera mínima será 0,1 UGM/ha.

Puede verificar la integridad de una copia de este documento mediante la lectura del código QR adjunto o mediante el acceso a la dirección <https://ws050.juntadeandalucia.es/verificarFirma> indicando el código de VERIFICACIÓN

FIRMADO POR	JUAN JOSE SOLER GARCIA ROCIO GUIJARRO MILLAN	20/02/2025
VERIFICACIÓN	Pk2jmQ3ESFH4J84V5UNKP32UXX5TB9	PÁG. 362/1379





APELLIDOS Y NOMBRE / RAZÓN SOCIAL

GARCIA ALBACETE NICOLAS JESUS

NIF

****2737*

EXPEDIENTE

1245391

RESOLUCIÓN

DENEGACIÓN DE LA AYUDA

DATOS DE MANTENIMIENTO UNIDADES

GRUPO DE PAGO

ZONAS DE LIMITACIONES ESPECIFICAS

Sup. Dec. Admisible

0,00

Sup. Propuesta

0,00

Sobredecl.

0,00

% Sobredecl.

0,00

APLICACIÓN DE REDUCCIONES Y PENALIZACIONES (%)

Criterios de subvencionabilidad (1)	Presentación tardía	Omisión declaración	Condicionalidad
100,00	0,00	0,00	0,00

IMPORTE (Euros)

Calculado(2)	Reducción	Penalización	Reducción Penalización (3)	Penalización adicional	Propuesto	FEADER	MAPA	CAPADR
0,00 €	0,00 €	0,00 €	0,00 €	0,00 €	0,00 €	0,00 €	0,00 €	0,00 €
Importe Unitario:	128,00 €	Nuevo Importe Unitario:	0,00 €					

INCIDENCIAS

INCIDENCIA DESCRIPCIÓN

3790	Recinto declarado inactivo Recinto:18-099-028-00343-00003 Cultivo: -
74053	Importe inferior a 100 Euros
86120	Para explotaciones de pastos permanentes ubicadas en espacios protegidos la carga ganadera mínima será 0,1 UGM/ha. Recinto:18-099-026-00023-00008 Cultivo:62000 PASTOS PERMANENTES DE 5 O MAS AÑOS-SIN VARIEDAD Secano Carga Ganadera:0,05 Recinto:18-099-028-00343-00003 Cultivo:62000 PASTOS PERMANENTES DE 5 O MAS AÑOS-SIN VARIEDAD Secano Carga Ganadera:0,05

(1) Con incidencias que retienen pago o deniegan el expediente.

(2) Se calcula sobre superficie declarada admisible.

(3) Aplicación del artículo 16 bis del RD 147/2023.

(4) Expediente con algunos recintos de pastos permanentes ubicados en espacios protegidos donde la carga ganadera mínima será 0,1 UGM/ha.

Puede verificar la integridad de una copia de este documento mediante la lectura del código QR adjunto o mediante el acceso a la dirección <https://ws050.juntadeandalucia.es/verificarFirma> indicando el código de VERIFICACIÓN

FIRMADO POR	JUAN JOSE SOLER GARCIA ROCIO GUIJARRO MILLAN	20/02/2025	
VERIFICACIÓN	Pk2jmQ3ESFH4J84V5UNKP32UXX5TB9	PÁG. 363/1379	



Datos considerados para el Cálculo de la Carga Ganadera del expediente

Superficie determinada para Cálculo Carga Ganadera: 411,45 ha

Carga Ganadera del Expediente: 0,05 ugm/ha (4)

Explotación	Especie	Ugm Calculada para CG
ES180970040028	CAPRINA	1,17
ES180970040028	OVINA	5,96
ES181540000050	CAPRINA	2,13
ES181540000050	OVINA	12,22

Recintos Determinados para el Cálculo de Garga Ganadera

REF.	REFERENCIA SIGPAC	CULTIVO	DESCRIPCIÓN CULTIVO	S/R	SUP. PROPUESTA (ha)
-1958299	18-099-026-00023-00008	62000	PASTOS PERMANENTES DE 5 O MAS AÑOS-SIN VARIEDAD	S	10,11
-1714565	18-157-008-00240-00006	62000	PASTOS PERMANENTES DE 5 O MAS AÑOS-SIN VARIEDAD	S	0,03
-1714563	18-157-001-00191-00002	62000	PASTOS PERMANENTES DE 5 O MAS AÑOS-SIN VARIEDAD	S	0,06
-1348338	18-157-008-00241-00006	62000	PASTOS PERMANENTES DE 5 O MAS AÑOS-SIN VARIEDAD	S	0,04
5123525	18-157-015-00004-00001	62000	PASTOS PERMANENTES DE 5 O MAS AÑOS-SIN VARIEDAD	S	177,24
5123546	18-157-015-00014-00002	62000	PASTOS PERMANENTES DE 5 O MAS AÑOS-SIN VARIEDAD	S	28,64
5123551	18-157-015-00015-00005	62000	PASTOS PERMANENTES DE 5 O MAS AÑOS-SIN VARIEDAD	S	39,14
5123553	18-157-015-00162-00001	62000	PASTOS PERMANENTES DE 5 O MAS AÑOS-SIN VARIEDAD	S	37,63
5264158	18-157-011-00072-00001	62000	PASTOS PERMANENTES DE 5 O MAS AÑOS-SIN VARIEDAD	S	0,15
5264161	18-157-017-00174-00002	62000	PASTOS PERMANENTES DE 5 O MAS AÑOS-SIN VARIEDAD	S	0,12
5264165	18-157-008-00233-00002	62000	PASTOS PERMANENTES DE 5 O MAS AÑOS-SIN VARIEDAD	S	0,02
5264169	18-157-008-00237-00002	62000	PASTOS PERMANENTES DE 5 O MAS AÑOS-SIN VARIEDAD	S	0,29
5264174	18-157-008-00207-00002	62000	PASTOS PERMANENTES DE 5 O MAS AÑOS-SIN VARIEDAD	S	0,11
5264187	18-157-014-00376-00002	62000	PASTOS PERMANENTES DE 5 O MAS AÑOS-SIN VARIEDAD	S	0,28
5276562	18-157-015-00163-00002	62000	PASTOS PERMANENTES DE 5 O MAS AÑOS-SIN VARIEDAD	S	41,43
5326051	18-157-008-00194-00003	62000	PASTOS PERMANENTES DE 5 O MAS AÑOS-SIN VARIEDAD	S	5,35
5326053	18-157-008-00239-00005	62000	PASTOS PERMANENTES DE 5 O MAS AÑOS-SIN VARIEDAD	S	0,20
5326055	18-157-008-00240-00005	62000	PASTOS PERMANENTES DE 5 O MAS AÑOS-SIN VARIEDAD	S	0,21
5326059	18-157-008-00241-00005	62000	PASTOS PERMANENTES DE 5 O MAS AÑOS-SIN VARIEDAD	S	0,24
5326091	18-157-008-00258-00001	62000	PASTOS PERMANENTES DE 5 O MAS AÑOS-SIN VARIEDAD	S	0,39
5326151	18-157-017-00130-00001	62000	PASTOS PERMANENTES DE 5 O MAS AÑOS-SIN VARIEDAD	S	0,07
5326156	18-157-017-00153-00002	62000	PASTOS PERMANENTES DE 5 O MAS AÑOS-SIN VARIEDAD	S	0,03
5326157	18-157-017-00153-00003	62000	PASTOS PERMANENTES DE 5 O MAS AÑOS-SIN VARIEDAD	S	0,01
7511925	18-099-028-00343-00003	62000	PASTOS PERMANENTES DE 5 O MAS AÑOS-SIN VARIEDAD	S	69,66

Incidencias de carga ganadera

INCIDENCIA DESCRIPCIÓN

- 86128 Recinto de Forrajeras que no ha contabilizado para Carga Ganadera por no tener una explotación válida para el cálculo de la Carga Ganadera
Recinto:04-086-026-00154-00001 Cultivo:62 PASTOS PERMANENTES DE 5 O MAS AÑOS-
- 86133 Recinto de forrajera No solicitado para Cálculo de Carga Ganadera que No pertenece a Explotación.
Recinto:04-086-026-00154-00001 Cultivo:62000 PASTOS PERMANENTES DE 5 O MAS AÑOS-SIN VARIEDAD Secano

(1) Con incidencias que retienen pago o deniegan el expediente.

(2) Se calcula sobre superficie declarada admisible.

(3) Aplicación del artículo 16 bis del RD 147/2023.

(4) Expediente con algunos recintos de pastos permanentes ubicados en espacios protegidos donde la carga ganadera mínima será 0,1 UGM/ha.

Puede verificar la integridad de una copia de este documento mediante la lectura del código QR adjunto o mediante el acceso a la dirección <https://ws050.juntadeandalucia.es/verificarFirma> indicando el código de VERIFICACIÓN

FIRMADO POR	JUAN JOSE SOLER GARCIA	20/02/2025
	ROCIO GUIJARRO MILLAN	
VERIFICACIÓN	Pk2jmQ3ESFH4J84V5UNKP32UXX5TB9	PÁG. 364/1379





(1) Con incidencias que retienen pago o deniegan el expediente.
(2) Se calcula sobre superficie declarada admisible.
(3) Aplicación del artículo 16 bis del RD 147/2023.
(4) Expediente con algunos recintos de pastos permanentes ubicados en espacios protegidos donde la carga ganadera mínima será 0,1 UGM/ha.

Puede verificar la integridad de una copia de este documento mediante la lectura del código QR adjunto o mediante el acceso a la dirección <https://ws050.juntadeandalucia.es/verificarFirma> indicando el código de VERIFICACIÓN

FIRMADO POR	JUAN JOSE SOLER GARCIA ROCIO GUIJARRO MILLAN	20/02/2025	
VERIFICACIÓN	Pk2jmQ3ESFH4J84V5UNKP32UXX5TB9	PÁG. 365/1379	



APELLIDOS Y NOMBRE / RAZÓN SOCIAL

GARCIA ALCALDE AURELIO

NIF

****1117*

EXPEDIENTE

1258360

RESOLUCIÓN

CONCESIÓN DE LA AYUDA

DATOS DE MANTENIMIENTO UNIDADES

GRUPO DE PAGO

ZONAS DE LIMITACIONES ESPECIFICAS

**Sup. Dec.
Admisible**

4,04

**Sup.
Propuesta**

4,04

Sobredecl.

0,00

% Sobredecl.

0,00

APLICACIÓN DE REDUCCIONES Y PENALIZACIONES (%)

Criterios de subvencionabilidad (1)	Presentación tardía	Omisión declaración	Condicionalidad
0,00	0,00	0,00	0,00

IMPORTE (Euros)

Calculado(2)	Reducción	Penalización	Reducción Penalización (3)	Penalización adicional	Propuesto	FEADER	MAPA	CAPADR
517,12 €	0,00 €	0,00 €	0,00 €	0,00 €	517,12 €	439,55 €	26,84 €	50,73 €
Importe Unitario:	128,00 €	Nuevo Importe Unitario:	128,00 €					

RECINTOS PROPUESTOS

REF.	REFERENCIA SIGPAC	CULTIVO	S/R	USO SIGPAC	Sup. Dec. admisible	Sup. Campo	Sup. Determ.	Sup. Propuesta
-1004156	18-071-504-00017-0001	ALMENDROS	R		0,79		0,79	0,79
4125217	18-071-512-00085-0001	ALMENDROS	R		0,47		0,47	0,47
5242712	18-071-504-00017-0004	ALMENDROS	R		0,04		0,04	0,04
1700000004576639	18-071-511-00020-0001	ALMENDROS	R		0,36		0,36	0,36
1700000004576640	18-071-511-00019-0002	ALMENDROS	R		0,03		0,03	0,03
1700000004576642	18-071-506-00078-0001	ALMENDROS	R		1,39		1,39	1,39
1700000004576643	18-071-506-00121-0001	ALMENDROS	R		0,96		0,96	0,96

(1) Con incidencias que retienen pago o deniegan el expediente.

(2) Se calcula sobre superficie declarada admisible.

(3) Aplicación del artículo 16 bis del RD 147/2023.

(4) Expediente con algunos recintos de pastos permanentes ubicados en espacios protegidos donde la carga ganadera mínima será 0,1 UGM/ha.

Puede verificar la integridad de una copia de este documento mediante la lectura del código QR adjunto o mediante el acceso a la dirección <https://ws050.juntadeandalucia.es/verificarFirma> indicando el código de VERIFICACIÓN

FIRMADO POR	JUAN JOSE SOLER GARCIA	20/02/2025
	ROCIO GUIJARRO MILLAN	
VERIFICACIÓN	Pk2jmQ3ESFH4J84V5UNKP32UXX5TB9	PÁG. 366/1379



**APELLIDOS Y NOMBRE / RAZÓN SOCIAL**

GARCIA GARCIA MANUEL

NIF

****5903*

EXPEDIENTE

1155803

RESOLUCIÓN

DENEGACIÓN DE LA AYUDA

DATOS DE MANTENIMIENTO UNIDADES**GRUPO DE PAGO**

ZONAS DE LIMITACIONES ESPECIFICAS

**Sup. Dec.
Admisible**

0,00

**Sup.
Propuesta**

0,00

Sobredecl.

0,00

% Sobredecl.

0,00

APLICACIÓN DE REDUCCIONES Y PENALIZACIONES (%)

Criterios de subvencionabilidad (1)	Presentación tardía	Omisión declaración	Condicionabilidad
100,00	0,00	0,00	0,00

IMPORTE (Euros)

Calculado(2)	Reducción	Penalización	Reducción Penalización (3)	Penalización adicional	Propuesto	FEADER	MAPA	CAPADR
0,00 €	0,00 €	0,00 €	0,00 €	0,00 €	0,00 €	0,00 €	0,00 €	0,00 €
Importe Unitario:	128,00 €	Nuevo Importe Unitario:	0,00 €					

INCIDENCIAS**INCIDENCIA DESCRIPCIÓN**

3790	Recinto declarado inactivo Recinto:18-059-034-00303-00002 Cultivo: -
74051	Solicitante de intervención 6613, que no declara ningun recinto en zona desfavorecida.
74053	Importe inferior a 100 Euros

(1) Con incidencias que retienen pago o deniegan el expediente.

(2) Se calcula sobre superficie declarada admisible.

(3) Aplicación del artículo 16 bis del RD 147/2023.

(4) Expediente con algunos recintos de pastos permanentes ubicados en espacios protegidos donde la carga ganadera mínima será 0,1 UGM/ha.

Puede verificar la integridad de una copia de este documento mediante la lectura del código QR adjunto o mediante el acceso a la dirección <https://ws050.juntadeandalucia.es/verificarFirma> indicando el código de VERIFICACIÓN

FIRMADO POR

JUAN JOSE SOLER GARCIA

20/02/2025

ROCIO GUIJARRO MILLAN

VERIFICACIÓN

Pk2jmQ3ESFH4J84V5UNKP32UXX5TB9

PÁG. 367/1379





APELLIDOS Y NOMBRE / RAZÓN SOCIAL

GARCIA MORENO FRANCISCO ISAUL

NIF

****5386*

EXPEDIENTE

1085322

RESOLUCIÓN

DENEGACIÓN DE LA AYUDA

DATOS DE MANTENIMIENTO UNIDADES

GRUPO DE PAGO

ZONAS DE LIMITACIONES ESPECIFICAS

Sup. Dec. Admisible

0,00

Sup. Propuesta

0,00

Sobredecl.

0,00

% Sobredecl.

0,00

APLICACIÓN DE REDUCCIONES Y PENALIZACIONES (%)

Criterios de subvencionabilidad (1)	Presentación tardía	Omisión declaración	Condicionalidad
100,00	0,00	0,00	0,00

IMPORTE (Euros)

Calculado(2)	Reducción	Penalización	Reducción Penalización (3)	Penalización adicional	Propuesto	FEADER	MAPA	CAPADR
0,00 €	0,00 €	0,00 €	0,00 €	0,00 €	0,00 €	0,00 €	0,00 €	0,00 €
Importe Unitario:	128,00 €	Nuevo Importe Unitario:	0,00 €					

INCIDENCIAS

INCIDENCIA DESCRIPCIÓN

74051	Solicitante de intervención 6613, que no declara ningun recinto en zona desfavorecida.
74053	Importe inferior a 100 Euros
86022	Verifica que determinados recintos declarados por el expte para la operación, no se corresponde con la ZONA DESFAVORECIDA. Y no ha sido solicitada la operación análoga o correspondiente. Recinto:18-097-003-00053-00001 Cultivo:101010 OLIVAR-PICUAL Secano Operación correcta del recinto:6613.1 Recinto:18-097-003-00060-00001 Cultivo:101010 OLIVAR-PICUAL Secano Operación correcta del recinto:6613.1 Recinto:18-097-003-00060-00002 Cultivo:101010 OLIVAR-PICUAL Secano Operación correcta del recinto:6613.1 Recinto:18-097-005-00038-00001 Cultivo:101010 OLIVAR-PICUAL Secano Operación correcta del recinto:6613.1

(1) Con incidencias que retienen pago o deniegan el expediente.

(2) Se calcula sobre superficie declarada admisible.

(3) Aplicación del artículo 16 bis del RD 147/2023.

(4) Expediente con algunos recintos de pastos permanentes ubicados en espacios protegidos donde la carga ganadera mínima será 0,1 UGM/ha.

Puede verificar la integridad de una copia de este documento mediante la lectura del código QR adjunto o mediante el acceso a la dirección <https://ws050.juntadeandalucia.es/verificarFirma> indicando el código de VERIFICACIÓN

FIRMADO POR	JUAN JOSE SOLER GARCIA	20/02/2025	
	ROCIO GUIJARRO MILLAN		
VERIFICACIÓN	Pk2jmQ3ESFH4J84V5UNKP32UXX5TB9	PÁG. 368/1379	



APELLIDOS Y NOMBRE / RAZÓN SOCIAL

GARCIA RODRIGUEZ MARIA ANTONIA

NIF
****2810*

EXPEDIENTE
1228257

RESOLUCIÓN
DENEGACIÓN DE LA AYUDA

DATOS DE MANTENIMIENTO UNIDADES

GRUPO DE PAGO
ZONAS DE LIMITACIONES ESPECIFICAS

Sup. Dec. Admisible	Sup. Propuesta	Sobredecl.	% Sobredecl.
0,00	0,00	0,00	0,00

APLICACIÓN DE REDUCCIONES Y PENALIZACIONES (%)

Criterios de subvencionabilidad (1)	Presentación tardía	Omisión declaración	Condicionalidad
100,00	0,00	0,00	0,00

IMPORTE (Euros)

Calculado(2)	Reducción	Penalización	Reducción Penalización (3)	Penalización adicional	Propuesto	FEADER	MAPA	CAPADR
0,00 €	0,00 €	0,00 €	0,00 €	0,00 €	0,00 €	0,00 €	0,00 €	0,00 €
Importe Unitario:	128,00 €	Nuevo Importe Unitario:	0,00 €					

RECINTOS PROPUESTOS

REF.	REFERENCIA SIGPAC	CULTIVO	S/R	USO SIGPAC	Sup. Dec. admisible	Sup. Campo	Sup. Determ.	Sup. Propuesta
-87970	18-099-010-00007-0003	ALMENDROS	S		0,08		0,08	0,08
7412405	18-099-006-00129-0001	ALMENDROS	S		3,19		3,19	3,19
1700000006660043	18-099-010-00007-0001	BARBECHO TRADICIONAL	S		3,77		3,77	3,77
1700000006660044	18-099-005-00004-0001	BARBECHO TRADICIONAL	R		0,42		0,42	0,42
1700000006660047	18-099-008-00017-0001	BARBECHO TRADICIONAL	S		2,65		2,65	2,65
1700000006660048	18-099-008-00023-0001	BARBECHO TRADICIONAL	S		1,37		1,37	1,37
1700000006660049	18-099-008-00024-0002	BARBECHO TRADICIONAL	S		0,22		0,22	0,22
1700000006660050	18-099-008-00023-0003	BARBECHO TRADICIONAL	S		0,06		0,06	0,06
1700000006660051	18-099-008-00024-0001	BARBECHO TRADICIONAL	S		1,13		1,13	1,13
1700000006660052	18-099-002-00071-0001	ALMENDROS	S		0,60		0,60	0,60
1700000006660053	18-099-002-00077-0001	ALMENDROS	S		2,10		2,10	2,10
1700000006660054	18-099-005-00055-0001	ALMENDROS	R		1,11		1,11	1,11
1700000006660058	18-099-012-00024-0001	ALMENDROS	S		1,12		1,12	1,12
1700000006660060	18-099-012-00026-0001	ALMENDROS	S		1,14		1,14	1,14
1700000006660061	18-099-012-00028-0001	ALMENDROS	S		6,96		6,96	6,96
1700000006660062	18-099-012-00029-0002	ALMENDROS	S		0,49		0,49	0,49
1700000006660063	18-099-012-00029-0003	ALMENDROS	S		0,03		0,03	0,03
1700000006660064	18-099-012-00031-0001	ALMENDROS	S		1,25		1,25	1,25
1700000006660065	18-099-012-00032-0001	ALMENDROS	S		2,68		2,68	2,68
1700000006660066	18-099-012-00033-0001	ALMENDROS	S		3,75		3,75	3,75
1700000006660067	18-099-012-05022-0001	ALMENDROS	S		0,06		0,06	0,06
1700000006660068	18-099-012-00062-0001	ALMENDROS	S		1,96		1,96	1,96
1700000006660069	18-099-012-00059-0001	ALMENDROS	S		1,56		1,56	1,56

INCIDENCIAS

INCIDENCIA DESCRIPCIÓN

74018	Productor que no es agricultor a título principal, según los datos del ejercicio fiscal n-1 y seguridad socia.
74053	Importe inferior a 100 Euros

(1) Con incidencias que retienen pago o deniegan el expediente.

(2) Se calcula sobre superficie declarada admisible.

(3) Aplicación del artículo 16 bis del RD 147/2023.

(4) Expediente con algunos recintos de pastos permanentes ubicados en espacios protegidos donde la carga ganadera mínima será 0,1 UGM/ha.

Puede verificar la integridad de una copia de este documento mediante la lectura del código QR adjunto o mediante el acceso a la dirección <https://ws050.juntadeandalucia.es/verificarFirma> indicando el código de VERIFICACIÓN

FIRMADO POR	JUAN JOSE SOLER GARCIA	20/02/2025
	ROCIO GUIJARRO MILLAN	
VERIFICACIÓN	Pk2jmQ3ESFH4J84V5UNKP32UXX5TB9	PÁG. 369/1379





Datos considerados para el Cálculo de la Carga Ganadera del expediente

Superficie determinada para Cálculo Carga Ganadera: 0,00 ha
Carga Ganadera del Expediente: 0,00 ugm/ha

Incidencias de carga ganadera

INCIDENCIA DESCRIPCIÓN

86132	Recinto superficie forrajera que no realiza la actividad de producción de pastoreo. Recinto:18-099-010-00007-00001 Cultivo:20000 BARBECHO TRADICIONAL-SIN VARIEDAD Secano Recinto:18-099-005-00004-00001 Cultivo:20000 BARBECHO TRADICIONAL-SIN VARIEDAD Regadío Recinto:18-099-008-00017-00001 Cultivo:20000 BARBECHO TRADICIONAL-SIN VARIEDAD Secano Recinto:18-099-008-00023-00001 Cultivo:20000 BARBECHO TRADICIONAL-SIN VARIEDAD Secano Recinto:18-099-008-00024-00002 Cultivo:20000 BARBECHO TRADICIONAL-SIN VARIEDAD Secano Recinto:18-099-008-00023-00003 Cultivo:20000 BARBECHO TRADICIONAL-SIN VARIEDAD Secano Recinto:18-099-008-00024-00001 Cultivo:20000 BARBECHO TRADICIONAL-SIN VARIEDAD Secano
-------	---

(1) Con incidencias que retienen pago o deniegan el expediente.
(2) Se calcula sobre superficie declarada admisible.
(3) Aplicación del artículo 16 bis del RD 147/2023.
(4) Expediente con algunos recintos de pastos permanentes ubicados en espacios protegidos donde la carga ganadera mínima será 0,1 UGM/ha.

Puede verificar la integridad de una copia de este documento mediante la lectura del código QR adjunto o mediante el acceso a la dirección <https://ws050.juntadeandalucia.es/verificarFirma> indicando el código de VERIFICACIÓN

FIRMADO POR	JUAN JOSE SOLER GARCIA ROCIO GUIJARRO MILLAN	20/02/2025	
VERIFICACIÓN	Pk2jmQ3ESFH4J84V5UNKP32UXX5TB9	PÁG. 370/1379	



APELLIDOS Y NOMBRE / RAZÓN SOCIAL

GERVILLA PADILLA ANTONIO

NIF

****3581*

EXPEDIENTE

1196536

RESOLUCIÓN

CONCESIÓN DE LA AYUDA

DATOS DE MANTENIMIENTO UNIDADES

<u>GRUPO DE PAGO</u>	<u>Sup. Dec. Admisible</u>	<u>Sup. Propuesta</u>	<u>Sobredecl.</u>	<u>% Sobredecl.</u>
ZONAS DE LIMITACIONES ESPECIFICAS	163,28	163,28	0,00	0,00

APLICACIÓN DE REDUCCIONES Y PENALIZACIONES (%)

<u>Criterios de subvencionabilidad (1)</u>	<u>Presentación tardía</u>	<u>Omisión declaración</u>	<u>Condicionidad</u>
0,00	0,00	0,00	0,00

IMPORTE (Euros)

<u>Calculado(2)</u>	<u>Reducción</u>	<u>Penalización</u>	<u>Reducción Penalización (3)</u>	<u>Penalización adicional</u>	<u>Propuesto</u>	<u>FEADER</u>	<u>MAPA</u>	<u>CAPADR</u>
2.816,00 €	0,00 €	0,00 €	0,00 €	0,00 €	2.816,00 €	2.393,60 €	276,25 €	146,15 €
<u>Importe Unitario:</u>	128,00 €	<u>Nuevo Importe Unitario:</u>	17,25 €					

(1) Con incidencias que retienen pago o deniegan el expediente.

(2) Se calcula sobre superficie declarada admisible.

(3) Aplicación del artículo 16 bis del RD 147/2023.

(4) Expediente con algunos recintos de pastos permanentes ubicados en espacios protegidos donde la carga ganadera mínima será 0,1 UGM/ha.

Puede verificar la integridad de una copia de este documento mediante la lectura del código QR adjunto o mediante el acceso a la dirección <https://ws050.juntadeandalucia.es/verificarFirma> indicando el código de VERIFICACIÓN

FIRMADO POR	JUAN JOSE SOLER GARCIA	20/02/2025	
	ROCIO GUIJARRO MILLAN		
VERIFICACIÓN	Pk2jmQ3ESFH4J84V5UNKP32UXX5TB9	PÁG. 371/1379	



RECINTOS PROPUESTOS

REF.	REFERENCIA SIGPAC	CULTIVO	S/R	USO SIGPAC	Sup. Dec. admisible	Sup. Campa	Sup. Determ.	Sup. Propuesta
-1885132	18-031-002-00056-0018	PASTOS PERMANENTES DE 5 O MAS AÑOS	S		0,03		0,03	0,03
-1885131	18-031-002-00056-0018	PASTOS PERMANENTES DE 5 O MAS AÑOS	S		0,09		0,09	0,09
-1885129	18-031-002-00056-0017	PASTOS PERMANENTES DE 5 O MAS AÑOS	S		0,05		0,05	0,05
-1885127	18-031-002-00056-0016	CEBADA	R		0,22		0,22	0,22
-1885126	18-031-002-00056-0015	PASTOS PERMANENTES DE 5 O MAS AÑOS	S		0,26		0,26	0,26
-1885125	18-031-002-00056-0015	PASTOS PERMANENTES DE 5 O MAS AÑOS	S		0,77		0,77	0,77
-1566659	18-031-002-00097-0006	PASTOS PERMANENTES DE 5 O MAS AÑOS	S		0,53		0,53	0,53
-1566658	18-031-002-00097-0005	PASTOS PERMANENTES DE 5 O MAS AÑOS	R		0,31		0,31	0,31
-1566657	18-031-002-00097-0004	PASTOS PERMANENTES DE 5 O MAS AÑOS	R		1,27		1,27	1,27
-1566656	18-031-002-00097-0003	PASTOS PERMANENTES DE 5 O MAS AÑOS	S		1,66		1,66	1,66
-1566655	18-031-002-00097-0002	PASTOS PERMANENTES DE 5 O MAS AÑOS	S		0,03		0,03	0,03
-1566654	18-031-002-00052-0004	PASTOS PERMANENTES DE 5 O MAS AÑOS	R		0,01		0,01	0,01
-1566653	18-031-002-00052-0003	PASTOS PERMANENTES DE 5 O MAS AÑOS	R		0,08		0,08	0,08
-1566652	18-031-002-00052-0002	PASTOS PERMANENTES DE 5 O MAS AÑOS	R		1,82		1,82	1,82
-1566651	18-031-002-00052-0001	PASTOS PERMANENTES DE 5 O MAS AÑOS	S		2,25		2,25	2,25
-1326310	18-031-002-00056-0011	PASTOS PERMANENTES DE 5 O MAS AÑOS	S		0,27		0,27	0,27
-958628	18-031-002-00056-0005	ALUBIAS	R		0,14		0,14	0,14
-958580	18-031-002-00084-0004	BARBECHO TRADICIONAL	S		0,18		0,18	0,18
-958579	18-031-002-00056-0006	PASTOS PERMANENTES DE 5 O MAS AÑOS	S		0,04		0,04	0,04
-772219	18-031-002-00056-0002	CEBADA	R		0,23		0,23	0,23
-29310	18-031-002-00056-0004	ALUBIAS	R		0,08		0,08	0,08
4523802	18-031-900-99000-9900	PASTOS PERMANENTES DE 5 O MAS AÑOS	S		81,83		81,83	81,83
1700000006703568	18-031-002-00084-0001	PASTOS PERMANENTES DE 5 O MAS AÑOS	S		3,15		3,15	3,15
1700000006703570	18-031-002-00084-0002	PASTOS PERMANENTES DE 5 O MAS AÑOS	S		1,05		1,05	1,05
1700000006703577	18-031-003-00033-0002	PASTOS PERMANENTES DE 5 O MAS AÑOS	S		17,13		17,13	17,13
1700000006703579	18-031-003-00033-0004	PASTOS PERMANENTES DE 5 O MAS AÑOS	S		0,66		0,66	0,66
1700000006703583	18-031-002-00054-0001	PASTOS PERMANENTES DE 5 O MAS AÑOS	S		8,43		8,43	8,43
1700000006703585	18-031-002-00055-0001	PASTOS PERMANENTES DE 5 O MAS AÑOS	S		5,68		5,68	5,68
1700000006703593	18-031-002-00053-0002	PASTOS PERMANENTES DE 5 O MAS AÑOS	R		0,66		0,66	0,66
1700000006703595	18-031-002-00053-0001	PASTOS PERMANENTES DE 5 O MAS AÑOS	S		3,84		3,84	3,84
1700000006703597	18-031-002-00056-0001	PASTOS PERMANENTES DE 5 O MAS AÑOS	S		2,67		2,67	2,67
1700000006703599	18-031-002-00086-0001	PASTOS PERMANENTES DE 5 O MAS AÑOS	S		2,13		2,13	2,13
1700000006703602	18-031-002-00087-0003	PASTOS PERMANENTES DE 5 O MAS AÑOS	S		7,22		7,22	7,22
1700000006703604	18-031-002-00088-0002	PASTOS PERMANENTES DE 5 O MAS AÑOS	S		0,48		0,48	0,48
1700000006703606	18-031-002-00050-0002	PASTOS PERMANENTES DE 5 O MAS AÑOS	S		2,35		2,35	2,35
1700000006703607	18-031-002-00050-0001	PASTOS PERMANENTES DE 5 O MAS AÑOS	R		0,85		0,85	0,85
1700000006703609	18-031-002-00050-0003	PASTOS PERMANENTES DE 5 O MAS AÑOS	S		0,31		0,31	0,31
1700000006703623	18-031-002-00089-0003	PASTOS PERMANENTES DE 5 O MAS AÑOS	S		7,32		7,32	7,32
1700000006703638	18-031-002-00087-0004	BARBECHO TRADICIONAL	R		0,37		0,37	0,37
1700000006703639	18-031-002-00084-0003	BARBECHO TRADICIONAL	R		0,68		0,68	0,68
1700000006703646	18-031-002-00088-0001	PASTOS PERMANENTES DE 5 O MAS AÑOS	S		6,15		6,15	6,15

INCIDENCIAS

INCIDENCIA DESCRIPCIÓN

- 3972 Recinto ficticio del que forma parte un recinto real cuyo identificativo presenta errores en las Declaraciones de pastos.
Recinto:18-031-900-99000-99001 Cultivo: -
- 86122 Recinto superficie forrajera que realiza la actividad de producción de pastoreo y no declara el o los códigos del Registro de Explotaciones Ganaderas de Andalucía, REGA.
Recinto:18-031-002-00056-00012 Cultivo:20000 BARBECHO TRADICIONAL-SIN VARIEDAD Secano
Recinto:18-031-002-00056-00013 Cultivo:20000 BARBECHO TRADICIONAL-SIN VARIEDAD Secano
- 86124 Recinto de forrajera para Cálculo de Carga Ganadera que No pertenece a Explotación.
Recinto:18-031-002-00056-00012 Cultivo:20000 BARBECHO TRADICIONAL-SIN VARIEDAD Secano

(1) Con incidencias que retienen pago o deniegan el expediente.
 (2) Se calcula sobre superficie declarada admisible.
 (3) Aplicación del artículo 16 bis del RD 147/2023.
 (4) Expediente con algunos recintos de pastos permanentes ubicados en espacios protegidos donde la carga ganadera mínima será 0,1 UGM/ha.

Puede verificar la integridad de una copia de este documento mediante la lectura del código QR adjunto o mediante el acceso a la dirección https://ws050.juntadeandalucia.es/verificarFirma indicando el código de VERIFICACIÓN			
FIRMADO POR	JUAN JOSE SOLER GARCIA	20/02/2025	
VERIFICACIÓN	ROCIO GUIJARRO MILLAN	PÁG. 372/1379	



INCIDENCIAS

INCIDENCIA DESCRIPCIÓN

Recinto:18-031-002-00056-00013 Cultivo:20000 BARBECHO TRADICIONAL-SIN VARIEDAD Secano

Datos considerados para el Cálculo de la Carga Ganadera del expediente

Superficie determinada para Cálculo Carga Ganadera: 161,38 ha
Carga Ganadera del Expediente: 0,21 ugm/ha (4)

Explotación	Especie	Ugm Calculada para CG
ES180300000028	CAPRINA	7,85
ES180300000028	OVINA	19,17
ES180300023000	OVINA	7,60

Recintos Determinados para el Cálculo de Garga Ganadera

REF.	REFERENCIA SIGPAC	CULTIVO	DESCRIPCIÓN CULTIVO	S/R	SUP. PROPUESTA (ha)
-1885132	18-031-002-00056-00018	62000	PASTOS PERMANENTES DE 5 O MAS AÑOS-SIN VARIEDAD	S	0,03
-1885131	18-031-002-00056-00018	62000	PASTOS PERMANENTES DE 5 O MAS AÑOS-SIN VARIEDAD	S	0,09
-1885129	18-031-002-00056-00017	62000	PASTOS PERMANENTES DE 5 O MAS AÑOS-SIN VARIEDAD	S	0,05
-1885126	18-031-002-00056-00015	62000	PASTOS PERMANENTES DE 5 O MAS AÑOS-SIN VARIEDAD	S	0,26
-1885125	18-031-002-00056-00015	62000	PASTOS PERMANENTES DE 5 O MAS AÑOS-SIN VARIEDAD	S	0,77
-1566659	18-031-002-00097-00006	62000	PASTOS PERMANENTES DE 5 O MAS AÑOS-SIN VARIEDAD	S	0,53
-1566658	18-031-002-00097-00005	62000	PASTOS PERMANENTES DE 5 O MAS AÑOS-SIN VARIEDAD	R	0,31
-1566657	18-031-002-00097-00004	62000	PASTOS PERMANENTES DE 5 O MAS AÑOS-SIN VARIEDAD	R	1,27
-1566656	18-031-002-00097-00003	62000	PASTOS PERMANENTES DE 5 O MAS AÑOS-SIN VARIEDAD	S	1,66
-1566655	18-031-002-00097-00002	62000	PASTOS PERMANENTES DE 5 O MAS AÑOS-SIN VARIEDAD	S	0,03
-1566654	18-031-002-00052-00004	62000	PASTOS PERMANENTES DE 5 O MAS AÑOS-SIN VARIEDAD	R	0,01
-1566653	18-031-002-00052-00003	62000	PASTOS PERMANENTES DE 5 O MAS AÑOS-SIN VARIEDAD	R	0,08
-1566652	18-031-002-00052-00002	62000	PASTOS PERMANENTES DE 5 O MAS AÑOS-SIN VARIEDAD	R	1,82
-1566651	18-031-002-00052-00001	62000	PASTOS PERMANENTES DE 5 O MAS AÑOS-SIN VARIEDAD	S	2,25
-1326310	18-031-002-00056-00011	62000	PASTOS PERMANENTES DE 5 O MAS AÑOS-SIN VARIEDAD	S	0,27
-958579	18-031-002-00056-00006	62000	PASTOS PERMANENTES DE 5 O MAS AÑOS-SIN VARIEDAD	S	0,04
4523802	18-031-900-99000-99001	62000	PASTOS PERMANENTES DE 5 O MAS AÑOS-SIN VARIEDAD	S	81,83
170000006703568	18-031-002-00084-00001	62000	PASTOS PERMANENTES DE 5 O MAS AÑOS-SIN VARIEDAD	S	3,15
170000006703570	18-031-002-00084-00002	62000	PASTOS PERMANENTES DE 5 O MAS AÑOS-SIN VARIEDAD	S	1,05
170000006703577	18-031-003-00033-00002	62000	PASTOS PERMANENTES DE 5 O MAS AÑOS-SIN VARIEDAD	S	17,13
170000006703579	18-031-003-00033-00004	62000	PASTOS PERMANENTES DE 5 O MAS AÑOS-SIN VARIEDAD	S	0,66
170000006703583	18-031-002-00054-00001	62000	PASTOS PERMANENTES DE 5 O MAS AÑOS-SIN VARIEDAD	S	8,43
170000006703585	18-031-002-00055-00001	62000	PASTOS PERMANENTES DE 5 O MAS AÑOS-SIN VARIEDAD	S	5,68
170000006703593	18-031-002-00053-00002	62000	PASTOS PERMANENTES DE 5 O MAS AÑOS-SIN VARIEDAD	R	0,66
170000006703595	18-031-002-00053-00001	62000	PASTOS PERMANENTES DE 5 O MAS AÑOS-SIN VARIEDAD	S	3,84
170000006703597	18-031-002-00056-00001	62000	PASTOS PERMANENTES DE 5 O MAS AÑOS-SIN VARIEDAD	S	2,67
170000006703599	18-031-002-00086-00001	62000	PASTOS PERMANENTES DE 5 O MAS AÑOS-SIN	S	2,13

(1) Con incidencias que retienen pago o deniegan el expediente.
(2) Se calcula sobre superficie declarada admisible.
(3) Aplicación del artículo 16 bis del RD 147/2023.
(4) Expediente con algunos recintos de pastos permanentes ubicados en espacios protegidos donde la carga ganadera mínima será 0,1 UGM/ha.

Puede verificar la integridad de una copia de este documento mediante la lectura del código QR adjunto o mediante el acceso a la dirección https://ws050.juntadeandalucia.es/verificarFirma indicando el código de VERIFICACIÓN			
FIRMADO POR	JUAN JOSE SOLER GARCIA ROCIO GUIJARRO MILLAN	20/02/2025	
VERIFICACIÓN	Pk2jmQ3ESFH4J84V5UNKP32UXX5TB9	PÁG. 373/1379	



Recintos Determinados para el Cálculo de Carga Ganadera

REF.	REFERENCIA SIGPAC	CULTIVO	DESCRIPCIÓN CULTIVO	S/R	SUP. PROPUESTA (ha)
			VARIEDAD		
170000006703602	18-031-002-00087-00003	62000	PASTOS PERMANENTES DE 5 O MAS AÑOS-SIN VARIEDAD	S	7,22
170000006703604	18-031-002-00088-00002	62000	PASTOS PERMANENTES DE 5 O MAS AÑOS-SIN VARIEDAD	S	0,48
170000006703606	18-031-002-00050-00002	62000	PASTOS PERMANENTES DE 5 O MAS AÑOS-SIN VARIEDAD	S	2,35
170000006703607	18-031-002-00050-00001	62000	PASTOS PERMANENTES DE 5 O MAS AÑOS-SIN VARIEDAD	R	0,85
170000006703609	18-031-002-00050-00003	62000	PASTOS PERMANENTES DE 5 O MAS AÑOS-SIN VARIEDAD	S	0,31
170000006703623	18-031-002-00089-00003	62000	PASTOS PERMANENTES DE 5 O MAS AÑOS-SIN VARIEDAD	S	7,32
170000006703646	18-031-002-00088-00001	62000	PASTOS PERMANENTES DE 5 O MAS AÑOS-SIN VARIEDAD	S	6,15

Incidencias de carga ganadera

INCIDENCIA DESCRIPCIÓN

86122	Recinto superficie forrajera que realiza la actividad de producción de pastoreo y no declara el o los códigos del Registro de Explotaciones Ganaderas de Andalucía, REGA. Recinto:18-031-002-00056-00012 Cultivo:20000 BARBECHO TRADICIONAL-SIN VARIEDAD Secano Recinto:18-031-002-00056-00013 Cultivo:20000 BARBECHO TRADICIONAL-SIN VARIEDAD Secano
86124	Recinto de forrajera para Cálculo de Carga Ganadera que No pertenece a Explotación. Recinto:18-031-002-00056-00012 Cultivo:20000 BARBECHO TRADICIONAL-SIN VARIEDAD Secano Recinto:18-031-002-00056-00013 Cultivo:20000 BARBECHO TRADICIONAL-SIN VARIEDAD Secano
86128	Recinto de Forrajeras que no ha contabilizado para Carga Ganadera por no tener una explotación válida para el cálculo de la Carga Ganadera Recinto:18-031-002-00056-00018 Cultivo:62 PASTOS PERMANENTES DE 5 O MAS AÑOS- Recinto:18-031-002-00056-00018 Cultivo:62 PASTOS PERMANENTES DE 5 O MAS AÑOS- Recinto:18-031-002-00056-00017 Cultivo:62 PASTOS PERMANENTES DE 5 O MAS AÑOS- Recinto:18-031-002-00056-00015 Cultivo:62 PASTOS PERMANENTES DE 5 O MAS AÑOS- Recinto:18-031-002-00056-00015 Cultivo:62 PASTOS PERMANENTES DE 5 O MAS AÑOS- Recinto:18-031-002-00097-00006 Cultivo:62 PASTOS PERMANENTES DE 5 O MAS AÑOS- Recinto:18-031-002-00097-00005 Cultivo:62 PASTOS PERMANENTES DE 5 O MAS AÑOS- Recinto:18-031-002-00097-00004 Cultivo:62 PASTOS PERMANENTES DE 5 O MAS AÑOS- Recinto:18-031-002-00097-00003 Cultivo:62 PASTOS PERMANENTES DE 5 O MAS AÑOS- Recinto:18-031-002-00097-00002 Cultivo:62 PASTOS PERMANENTES DE 5 O MAS AÑOS- Recinto:18-031-002-00052-00004 Cultivo:62 PASTOS PERMANENTES DE 5 O MAS AÑOS- Recinto:18-031-002-00052-00003 Cultivo:62 PASTOS PERMANENTES DE 5 O MAS AÑOS- Recinto:18-031-002-00052-00002 Cultivo:62 PASTOS PERMANENTES DE 5 O MAS AÑOS- Recinto:18-031-002-00052-00001 Cultivo:62 PASTOS PERMANENTES DE 5 O MAS AÑOS- Recinto:18-031-002-00056-00011 Cultivo:62 PASTOS PERMANENTES DE 5 O MAS AÑOS- Recinto:18-031-002-00056-00006 Cultivo:62 PASTOS PERMANENTES DE 5 O MAS AÑOS- Recinto:18-031-900-99000-99001 Cultivo:62 PASTOS PERMANENTES DE 5 O MAS AÑOS- Recinto:18-031-002-00084-00001 Cultivo:62 PASTOS PERMANENTES DE 5 O MAS AÑOS- Recinto:18-031-002-00084-00002 Cultivo:62 PASTOS PERMANENTES DE 5 O MAS AÑOS- Recinto:18-031-003-00033-00002 Cultivo:62 PASTOS PERMANENTES DE 5 O MAS AÑOS- Recinto:18-031-003-00033-00004 Cultivo:62 PASTOS PERMANENTES DE 5 O MAS AÑOS- Recinto:18-031-002-00054-00001 Cultivo:62 PASTOS PERMANENTES DE 5 O MAS AÑOS- Recinto:18-031-002-00055-00001 Cultivo:62 PASTOS PERMANENTES DE 5 O MAS AÑOS- Recinto:18-031-002-00053-00002 Cultivo:62 PASTOS PERMANENTES DE 5 O MAS AÑOS- Recinto:18-031-002-00053-00001 Cultivo:62 PASTOS PERMANENTES DE 5 O MAS AÑOS- Recinto:18-031-002-00056-00001 Cultivo:62 PASTOS PERMANENTES DE 5 O MAS AÑOS- Recinto:18-031-002-00086-00001 Cultivo:62 PASTOS PERMANENTES DE 5 O MAS AÑOS- Recinto:18-031-002-00087-00003 Cultivo:62 PASTOS PERMANENTES DE 5 O MAS AÑOS- Recinto:18-031-002-00088-00002 Cultivo:62 PASTOS PERMANENTES DE 5 O MAS AÑOS- Recinto:18-031-002-00050-00002 Cultivo:62 PASTOS PERMANENTES DE 5 O MAS AÑOS- Recinto:18-031-002-00050-00001 Cultivo:62 PASTOS PERMANENTES DE 5 O MAS AÑOS- Recinto:18-031-002-00050-00003 Cultivo:62 PASTOS PERMANENTES DE 5 O MAS AÑOS- Recinto:18-031-002-00089-00003 Cultivo:62 PASTOS PERMANENTES DE 5 O MAS AÑOS- Recinto:18-031-002-00088-00001 Cultivo:62 PASTOS PERMANENTES DE 5 O MAS AÑOS-

(1) Con incidencias que retienen pago o deniegan el expediente.

(2) Se calcula sobre superficie declarada admisible.

(3) Aplicación del artículo 16 bis del RD 147/2023.

(4) Expediente con algunos recintos de pastos permanentes ubicados en espacios protegidos donde la carga ganadera mínima será 0,1 UGM/ha.

Puede verificar la integridad de una copia de este documento mediante la lectura del código QR adjunto o mediante el acceso a la dirección <https://ws050.juntadeandalucia.es/verificarFirma> indicando el código de VERIFICACIÓN

FIRMADO POR	JUAN JOSE SOLER GARCIA ROCIO GUIJARRO MILLAN	20/02/2025	
VERIFICACIÓN	Pk2jmQ3ESFH4J84V5UNKP32UXX5TB9	PÁG. 374/1379	



86132 Recinto:18-031-002-00056-00012 Cultivo:20 BARBECHO TRADICIONAL-
Recinto:18-031-002-00056-00013 Cultivo:20 BARBECHO TRADICIONAL-
Recinto superficie forrajera que no realiza la actividad de producción de pastoreo.
Recinto:18-031-002-00084-00004 Cultivo:20000 BARBECHO TRADICIONAL-SIN VARIEDAD Secano
Recinto:18-031-002-00087-00004 Cultivo:20000 BARBECHO TRADICIONAL-SIN VARIEDAD Regadío
Recinto:18-031-002-00084-00003 Cultivo:20000 BARBECHO TRADICIONAL-SIN VARIEDAD Regadío

(1) Con incidencias que retienen pago o deniegan el expediente.

(2) Se calcula sobre superficie declarada admisible.

(3) Aplicación del artículo 16 bis del RD 147/2023.

(4) Expediente con algunos recintos de pastos permanentes ubicados en espacios protegidos donde la carga ganadera mínima será 0,1 UGM/ha.

Puede verificar la integridad de una copia de este documento mediante la lectura del código QR adjunto o mediante el acceso a la dirección <https://ws050.juntadeandalucia.es/verificarFirma> indicando el código de VERIFICACIÓN

FIRMADO POR	JUAN JOSE SOLER GARCIA ROCIO GUIJARRO MILLAN	20/02/2025	
VERIFICACIÓN	Pk2jmQ3ESFH4J84V5UNKP32UXX5TB9	PÁG. 375/1379	



APELLIDOS Y NOMBRE / RAZÓN SOCIAL

GERVILLA PERALTA FRANCISCO JAVIER

NIF
****3492*

EXPEDIENTE
1178965

RESOLUCIÓN
CONCESIÓN DE LA AYUDA

DATOS DE MANTENIMIENTO UNIDADES

GRUPO DE PAGO

ZONAS DE LIMITACIONES ESPECIFICAS

Sup. Dec. Admisible	Sup. Propuesta	Sobredecl.	% Sobredecl.
19,83	19,83	0,00	0,00

APLICACIÓN DE REDUCCIONES Y PENALIZACIONES (%)

Criterios de subvencionabilidad (1)	Presentación tardía	Omisión declaración	Condicionalidad
0,00	0,00	0,00	0,00

IMPORTE (Euros)

Calculado(2)	Reducción	Penalización	Reducción Penalización (3)	Penalización adicional	Propuesto	FEADER	MAPA	CAPADR
2.414,59 €	0,00 €	0,00 €	0,00 €	0,00 €	2.414,59 €	2.052,40 €	125,32 €	236,87 €
Importe Unitario:	128,00 €	Nuevo Importe Unitario:	121,76 €					

RECINTOS PROPUESTOS

REF.	REFERENCIA SIGPAC	CULTIVO	S/R	USO SIGPAC	Sup. Dec. admisible	Sup. Campo	Sup. Determ.	Sup. Propuesta
-1849855	18-031-012-00026-0006	YEROS	R		0,45		0,45	0,45
-1836452	18-031-012-00026-0006	BARBECHO TRADICIONAL	R		0,28		0,28	0,28
-1836423	18-031-012-00051-0006	PASTOS PERMANENTES DE 5 O MAS AÑOS	S		0,12		0,12	0,12
-1836422	18-031-012-00051-0005	PASTOS PERMANENTES DE 5 O MAS AÑOS	S		0,00		0,00	0,00
-1836419	18-031-012-00026-0012	BARBECHO TRADICIONAL	S		5,23		5,23	5,23
-1836418	18-031-012-00026-0011	TOMATE	R		0,01		0,01	0,01
-1836417	18-031-012-00026-0011	TOMATE	R		0,04		0,04	0,04
-1836416	18-031-012-00025-0004	TOMATE	R		0,01		0,01	0,01
-1836415	18-031-012-00009-0003	PASTOS PERMANENTES DE 5 O MAS AÑOS	S		0,04		0,04	0,04
-1276109	18-031-012-00027-0001	TOMATE	R		0,05		0,05	0,05
-1276070	18-031-012-00027-0001	YEROS	S		0,72		0,72	0,72
-1275924	18-031-012-00026-0011	YEROS	R		0,31		0,31	0,31
-1275899	18-031-012-00026-0011	TOMATE	R		1,06		1,06	1,06
-981043	18-031-012-00051-0002	BARBECHO TRADICIONAL	R		0,87		0,87	0,87
-980980	18-031-012-00051-0004	PASTOS PERMANENTES DE 5 O MAS AÑOS	S		0,00		0,00	0,00
-980978	18-031-012-00031-0004	BARBECHO TRADICIONAL	S		0,02		0,02	0,02
-980977	18-031-012-00031-0003	BARBECHO TRADICIONAL	S		0,05		0,05	0,05
-37203	18-031-012-00049-0004	PASTOS PERMANENTES DE 5 O MAS AÑOS	S		0,05		0,05	0,05
-37201	18-031-012-00025-0003	MANZANOS	R		0,03		0,03	0,03
-37199	18-031-005-00016-0001	PASTOS PERMANENTES DE 5 O MAS AÑOS	S		1,79		1,79	1,79
1700000006137420	18-031-012-00009-0001	PASTOS PERMANENTES DE 5 O MAS AÑOS	S		4,62		4,62	4,62
1700000006137421	18-031-012-00009-0002	BARBECHO TRADICIONAL	S		0,63		0,63	0,63
1700000006137423	18-031-012-00024-0002	TOMATE	R		0,36		0,36	0,36
1700000006137424	18-031-012-00051-0002	TOMATE	R		0,40		0,40	0,40
1700000006137425	18-031-012-00049-0002	CEREZOS	R		0,80		0,80	0,80
1700000006137429	18-031-012-00031-0002	BARBECHO TRADICIONAL	S		0,73		0,73	0,73
1700000006137432	18-031-012-00031-0001	PASTOS PERMANENTES DE 5 O MAS AÑOS	S		0,43		0,43	0,43
1700000006137433	18-031-005-00017-0001	PASTOS PERMANENTES DE 5 O MAS AÑOS	S		0,73		0,73	0,73

(1) Con incidencias que retienen pago o deniegan el expediente.

(2) Se calcula sobre superficie declarada admisible.

(3) Aplicación del artículo 16 bis del RD 147/2023.

(4) Expediente con algunos recintos de pastos permanentes ubicados en espacios protegidos donde la carga ganadera mínima será 0,1 UGM/ha.

Puede verificar la integridad de una copia de este documento mediante la lectura del código QR adjunto o mediante el acceso a la dirección <https://ws050.juntadeandalucia.es/verificarFirma> indicando el código de VERIFICACIÓN

FIRMADO POR

JUAN JOSE SOLER GARCIA

20/02/2025

ROCIO GUIJARRO MILLAN

VERIFICACIÓN

Pk2jmQ3ESFH4J84V5UNKP32UXX5TB9

PÁG. 376/1379





INCIDENCIAS

INCIDENCIA DESCRIPCIÓN

- 3795 Recinto declarado con una situación de riesgo de abandono.
Recinto:18-031-012-00031-00003 Cultivo: -
Recinto:18-031-012-00031-00004 Cultivo: -
- 86122 Recinto superficie forrajera que realiza la actividad de producción de pastoreo y no declara el o los códigos del Registro de Explotaciones Ganaderas de Andalucía, REGA.
Recinto:18-031-012-00026-00011 Cultivo:20000 BARBECHO TRADICIONAL-SIN VARIEDAD Regadío
Recinto:18-031-012-00027-00001 Cultivo:20000 BARBECHO TRADICIONAL-SIN VARIEDAD Secano
- 86124 Recinto de forrajera para Cálculo de Carga Ganadera que No pertenece a Explotación.
Recinto:18-031-012-00026-00011 Cultivo:20000 BARBECHO TRADICIONAL-SIN VARIEDAD Regadío
Recinto:18-031-012-00027-00001 Cultivo:20000 BARBECHO TRADICIONAL-SIN VARIEDAD Secano

Datos considerados para el Cálculo de la Carga Ganadera del expediente

Superficie determinada para Cálculo Carga Ganadera: 7,78 ha
Carga Ganadera del Expediente: 0,42 ugm/ha (4)

Explotación	Especie	Ugm Calculada para CG
ES180300000029	OVINA	3,27

Recintos Determinados para el Cálculo de Garga Ganadera

REF.	REFERENCIA SIGPAC	CULTIVO	DESCRIPCIÓN CULTIVO	S/R	SUP. PROPUESTA (ha)
-1836423	18-031-012-00051-00006	62000	PASTOS PERMANENTES DE 5 O MAS AÑOS-SIN VARIEDAD	S	0,12
-1836422	18-031-012-00051-00005	62000	PASTOS PERMANENTES DE 5 O MAS AÑOS-SIN VARIEDAD	S	0,00
-1836415	18-031-012-00009-00003	62000	PASTOS PERMANENTES DE 5 O MAS AÑOS-SIN VARIEDAD	S	0,04
-980980	18-031-012-00051-00004	62000	PASTOS PERMANENTES DE 5 O MAS AÑOS-SIN VARIEDAD	S	0,00
-37203	18-031-012-00049-00004	62000	PASTOS PERMANENTES DE 5 O MAS AÑOS-SIN VARIEDAD	S	0,05
-37199	18-031-005-00016-00001	62000	PASTOS PERMANENTES DE 5 O MAS AÑOS-SIN VARIEDAD	S	1,79
1700000006137420	18-031-012-00009-00001	62000	PASTOS PERMANENTES DE 5 O MAS AÑOS-SIN VARIEDAD	S	4,62
1700000006137432	18-031-012-00031-00001	62000	PASTOS PERMANENTES DE 5 O MAS AÑOS-SIN VARIEDAD	S	0,43
1700000006137433	18-031-005-00017-00001	62000	PASTOS PERMANENTES DE 5 O MAS AÑOS-SIN VARIEDAD	S	0,73

Incidencias de carga ganadera

INCIDENCIA DESCRIPCIÓN

- 86122 Recinto superficie forrajera que realiza la actividad de producción de pastoreo y no declara el o los códigos del Registro de Explotaciones Ganaderas de Andalucía, REGA.
Recinto:18-031-012-00027-00001 Cultivo:20000 BARBECHO TRADICIONAL-SIN VARIEDAD Secano
Recinto:18-031-012-00026-00011 Cultivo:20000 BARBECHO TRADICIONAL-SIN VARIEDAD Regadío
- 86124 Recinto de forrajera para Cálculo de Carga Ganadera que No pertenece a Explotación.
Recinto:18-031-012-00027-00001 Cultivo:20000 BARBECHO TRADICIONAL-SIN VARIEDAD Secano
Recinto:18-031-012-00026-00011 Cultivo:20000 BARBECHO TRADICIONAL-SIN VARIEDAD Regadío
- 86128 Recinto de Forrajeras que no ha contabilizado para Carga Ganadera por no tener una explotación válida para el cálculo de la Carga Ganadera
Recinto:18-031-012-00027-00001 Cultivo:20 BARBECHO TRADICIONAL-
Recinto:18-031-012-00026-00011 Cultivo:20 BARBECHO TRADICIONAL-
- 86132 Recinto superficie forrajera que no realiza la actividad de producción de pastoreo.
Recinto:18-031-012-00026-00006 Cultivo:20000 BARBECHO TRADICIONAL-SIN VARIEDAD Regadío
Recinto:18-031-012-00026-00012 Cultivo:20000 BARBECHO TRADICIONAL-SIN VARIEDAD Secano
Recinto:18-031-012-00051-00002 Cultivo:20000 BARBECHO TRADICIONAL-SIN VARIEDAD Regadío
Recinto:18-031-012-00031-00004 Cultivo:20000 BARBECHO TRADICIONAL-SIN VARIEDAD Secano
Recinto:18-031-012-00031-00003 Cultivo:20000 BARBECHO TRADICIONAL-SIN VARIEDAD Secano
Recinto:18-031-012-00009-00002 Cultivo:20000 BARBECHO TRADICIONAL-SIN VARIEDAD Secano

(1) Con incidencias que retienen pago o deniegan el expediente.
(2) Se calcula sobre superficie declarada admisible.
(3) Aplicación del artículo 16 bis del RD 147/2023.
(4) Expediente con algunos recintos de pastos permanentes ubicados en espacios protegidos donde la carga ganadera mínima será 0,1 UGM/ha.

Puede verificar la integridad de una copia de este documento mediante la lectura del código QR adjunto o mediante el acceso a la dirección https://ws050.juntadeandalucia.es/verificarFirma indicando el código de VERIFICACIÓN			
FIRMADO POR	JUAN JOSE SOLER GARCIA ROCIO GUIJARRO MILLAN	20/02/2025	
VERIFICACIÓN	Pk2jmQ3ESFH4J84V5UNKP32UXX5TB9	PÁG. 377/1379	



Recinto:18-031-012-00031-00002 Cultivo:20000 BARBECHO TRADICIONAL-SIN VARIEDAD Secano

(1) Con incidencias que retienen pago o deniegan el expediente.
(2) Se calcula sobre superficie declarada admisible.
(3) Aplicación del artículo 16 bis del RD 147/2023.
(4) Expediente con algunos recintos de pastos permanentes ubicados en espacios protegidos donde la carga ganadera mínima será 0,1 UGM/ha.

Puede verificar la integridad de una copia de este documento mediante la lectura del código QR adjunto o mediante el acceso a la dirección <https://ws050.juntadeandalucia.es/verificarFirma> indicando el código de VERIFICACIÓN

FIRMADO POR	JUAN JOSE SOLER GARCIA ROCIO GUIJARRO MILLAN	20/02/2025	
VERIFICACIÓN	Pk2jmQ3ESFH4J84V5UNKP32UXX5TB9	PÁG. 378/1379	



APPELLIDOS Y NOMBRE / RAZÓN SOCIAL

GERVILLA PERALTA RAUL

NIF
****4576*

EXPEDIENTE
1221272

RESOLUCIÓN
CONCESIÓN DE LA AYUDA

DATOS DE MANTENIMIENTO UNIDADES

GRUPO DE PAGO	Sup. Dec. Admisible	Sup. Propuesta	Sobredecl.	% Sobredecl.
ZONAS DE LIMITACIONES ESPECIFICAS	2,32	2,32	0,00	0,00

APLICACIÓN DE REDUCCIONES Y PENALIZACIONES (%)

Criterios de subvencionabilidad (1)	Presentación tardía	Omisión declaración	Condicionalidad
0,00	0,00	0,00	0,00

IMPORTE (Euros)

Calculado(2)	Reducción	Penalización	Reducción Penalización (3)	Penalización adicional	Propuesto	FEADER	MAPA	CAPADR
296,96 €	0,00 €	0,00 €	0,00 €	0,00 €	296,96 €	252,42 €	29,13 €	15,41 €
Importe Unitario:	128,00 €	Nuevo Importe Unitario:	128,00 €					

RECINTOS PROPUESTOS

REF.	REFERENCIA SIGPAC	CULTIVO	S/R	USO SIGPAC	Sup. Dec. admisible	Sup. Campo	Sup. Determ.	Sup. Propuesta
4638324	18-031-012-00055-0005	TOMATE	R		0,24		0,24	0,24
4638460	18-031-012-00056-0002	MEZCLA AVENA-CEBADA	R		0,31		0,31	0,31
4640016	18-031-012-00059-0002	CEBADA	R		0,45		0,45	0,45
4640018	18-031-011-00422-0001	HIGUERA	S		0,34		0,34	0,34
4640019	18-031-011-00414-0001	CEBADA	R		0,31		0,31	0,31
4640020	18-031-011-00444-0001	HIGUERA	R		0,20		0,20	0,20
4640021	18-031-011-00422-0002	TOMATE	S		0,01		0,01	0,01
4640025	18-031-012-00058-0003	CEBADA	R		0,21		0,21	0,21
4640058	18-031-012-00058-0002	CEBADA	R		0,25		0,25	0,25

(1) Con incidencias que retienen pago o deniegan el expediente.

(2) Se calcula sobre superficie declarada admisible.

(3) Aplicación del artículo 16 bis del RD 147/2023.

(4) Expediente con algunos recintos de pastos permanentes ubicados en espacios protegidos donde la carga ganadera mínima será 0,1 UGM/ha.

Puede verificar la integridad de una copia de este documento mediante la lectura del código QR adjunto o mediante el acceso a la dirección <https://ws050.juntadeandalucia.es/verificarFirma> indicando el código de VERIFICACIÓN

FIRMADO POR	JUAN JOSE SOLER GARCIA	20/02/2025
	ROCIO GUIJARRO MILLAN	
VERIFICACIÓN	Pk2jmQ3ESFH4J84V5UNKP32UXX5TB9	PÁG. 379/1379





INCIDENCIAS

INCIDENCIA DESCRIPCIÓN

3972	Recinto ficticio del que forma parte un recinto real cuyo identificativo presenta errores en las Declaraciones de pastos. Recinto:18-031-900-99000-99001 Cultivo: -
86120	Para explotaciones de pastos permanentes ubicadas en espacios protegidos la carga ganadera mínima será 0,1 UGM/ha. Recinto:18-031-011-00445-00001 Cultivo:62000 PASTOS PERMANENTES DE 5 O MAS AÑOS-SIN VARIEDAD Secano Carga Ganadera:0 Recinto:18-031-012-00054-00002 Cultivo:62000 PASTOS PERMANENTES DE 5 O MAS AÑOS-SIN VARIEDAD Secano Carga Ganadera:0 Recinto:18-031-012-00054-00003 Cultivo:62000 PASTOS PERMANENTES DE 5 O MAS AÑOS-SIN VARIEDAD Secano Carga Ganadera:0 Recinto:18-031-012-00054-00009 Cultivo:62000 PASTOS PERMANENTES DE 5 O MAS AÑOS-SIN VARIEDAD Secano Carga Ganadera:0 Recinto:18-031-012-00054-00011 Cultivo:62000 PASTOS PERMANENTES DE 5 O MAS AÑOS-SIN VARIEDAD Secano Carga Ganadera:0 Recinto:18-031-012-00055-00001 Cultivo:62000 PASTOS PERMANENTES DE 5 O MAS AÑOS-SIN VARIEDAD Secano Carga Ganadera:0 Recinto:18-031-012-00055-00002 Cultivo:62000 PASTOS PERMANENTES DE 5 O MAS AÑOS-SIN VARIEDAD Secano Carga Ganadera:0 Recinto:18-031-012-00055-00008 Cultivo:62000 PASTOS PERMANENTES DE 5 O MAS AÑOS-SIN VARIEDAD Regadío Carga Ganadera:0 Recinto:18-031-012-00055-00010 Cultivo:62000 PASTOS PERMANENTES DE 5 O MAS AÑOS-SIN VARIEDAD Secano Carga Ganadera:0 Recinto:18-031-012-00055-00011 Cultivo:62000 PASTOS PERMANENTES DE 5 O MAS AÑOS-SIN VARIEDAD Secano Carga Ganadera:0 Recinto:18-031-012-00055-00013 Cultivo:62000 PASTOS PERMANENTES DE 5 O MAS AÑOS-SIN VARIEDAD Secano Carga Ganadera:0 Recinto:18-031-012-00055-00014 Cultivo:62000 PASTOS PERMANENTES DE 5 O MAS AÑOS-SIN VARIEDAD Secano Carga Ganadera:0 Recinto:18-031-012-00055-00018 Cultivo:62000 PASTOS PERMANENTES DE 5 O MAS AÑOS-SIN VARIEDAD Secano Carga Ganadera:0 Recinto:18-031-012-00056-00001 Cultivo:62000 PASTOS PERMANENTES DE 5 O MAS AÑOS-SIN VARIEDAD Secano Carga Ganadera:0 Recinto:18-031-012-00056-00003 Cultivo:62000 PASTOS PERMANENTES DE 5 O MAS AÑOS-SIN VARIEDAD Secano Carga Ganadera:0 Recinto:18-031-012-00058-00001 Cultivo:62000 PASTOS PERMANENTES DE 5 O MAS AÑOS-SIN VARIEDAD Secano Carga Ganadera:0 Recinto:18-031-012-00059-00001 Cultivo:62000 PASTOS PERMANENTES DE 5 O MAS AÑOS-SIN VARIEDAD Secano Carga Ganadera:0 Recinto:18-031-900-99000-99001 Cultivo:62000 PASTOS PERMANENTES DE 5 O MAS AÑOS-SIN VARIEDAD Secano Carga Ganadera:0
86121	Recinto superficie forrajera que no realiza la actividad de producción de pastoreo. Recinto:18-031-011-00445-00001 Cultivo:62000 PASTOS PERMANENTES DE 5 O MAS AÑOS-SIN VARIEDAD Secano Actividad Agraria del recinto:2 Recinto:18-031-012-00054-00002 Cultivo:62000 PASTOS PERMANENTES DE 5 O MAS AÑOS-SIN VARIEDAD Secano Actividad Agraria del recinto:2 Recinto:18-031-012-00054-00003 Cultivo:62000 PASTOS PERMANENTES DE 5 O MAS AÑOS-SIN VARIEDAD Secano Actividad Agraria del recinto:2 Recinto:18-031-012-00054-00009 Cultivo:62000 PASTOS PERMANENTES DE 5 O MAS AÑOS-SIN VARIEDAD Secano Actividad Agraria del recinto:2 Recinto:18-031-012-00054-00011 Cultivo:62000 PASTOS PERMANENTES DE 5 O MAS AÑOS-SIN VARIEDAD Secano Actividad Agraria del recinto:2 Recinto:18-031-012-00055-00001 Cultivo:62000 PASTOS PERMANENTES DE 5 O MAS AÑOS-SIN VARIEDAD Secano Actividad Agraria del recinto:2 Recinto:18-031-012-00055-00002 Cultivo:62000 PASTOS PERMANENTES DE 5 O MAS AÑOS-SIN VARIEDAD Secano Actividad Agraria del recinto:2 Recinto:18-031-012-00055-00008 Cultivo:62000 PASTOS PERMANENTES DE 5 O MAS AÑOS-SIN VARIEDAD Regadío Actividad Agraria del recinto:2 Recinto:18-031-012-00055-00010 Cultivo:62000 PASTOS PERMANENTES DE 5 O MAS AÑOS-SIN VARIEDAD Secano Actividad Agraria del recinto:2 Recinto:18-031-012-00055-00011 Cultivo:62000 PASTOS PERMANENTES DE 5 O MAS AÑOS-SIN VARIEDAD Secano Actividad Agraria del recinto:2 Recinto:18-031-012-00055-00013 Cultivo:62000 PASTOS PERMANENTES DE 5 O MAS AÑOS-SIN VARIEDAD Secano Actividad Agraria del recinto:2 Recinto:18-031-012-00055-00014 Cultivo:62000 PASTOS PERMANENTES DE 5 O MAS AÑOS-SIN VARIEDAD Secano Actividad Agraria del recinto:2 Recinto:18-031-012-00055-00018 Cultivo:62000 PASTOS PERMANENTES DE 5 O MAS AÑOS-SIN VARIEDAD Secano Actividad Agraria del recinto:2

(1) Con incidencias que retienen pago o deniegan el expediente.

(2) Se calcula sobre superficie declarada admisible.

(3) Aplicación del artículo 16 bis del RD 147/2023.

(4) Expediente con algunos recintos de pastos permanentes ubicados en espacios protegidos donde la carga ganadera mínima será 0,1 UGM/ha.

Puede verificar la integridad de una copia de este documento mediante la lectura del código QR adjunto o mediante el acceso a la dirección https://ws050.juntadeandalucia.es/verificarFirma indicando el código de VERIFICACIÓN			
FIRMADO POR	JUAN JOSE SOLER GARCIA ROCIO GUIJARRO MILLAN	20/02/2025	
VERIFICACIÓN	Pk2jmQ3ESFH4J84V5UNKP32UXX5TB9	PÁG. 380/1379	



INCIDENCIAS

INCIDENCIA DESCRIPCIÓN

	Agraria del recinto:2				
	Recinto:18-031-012-00056-00001	Cultivo:62000	PASTOS PERMANENTES DE 5 O MAS AÑOS-SIN VARIEDAD	Secano	Actividad Agraria del recinto:2
	Recinto:18-031-012-00056-00003	Cultivo:62000	PASTOS PERMANENTES DE 5 O MAS AÑOS-SIN VARIEDAD	Secano	Actividad Agraria del recinto:2
	Recinto:18-031-012-00058-00001	Cultivo:62000	PASTOS PERMANENTES DE 5 O MAS AÑOS-SIN VARIEDAD	Secano	Actividad Agraria del recinto:2
	Recinto:18-031-012-00059-00001	Cultivo:62000	PASTOS PERMANENTES DE 5 O MAS AÑOS-SIN VARIEDAD	Secano	Actividad Agraria del recinto:2
86122	Recinto superficie forrajera que realiza la actividad de producción de pastoreo y no declara el o los códigos del Registro de Explotaciones Ganaderas de Andalucía, REGA.				
	Recinto:18-031-011-00445-00001	Cultivo:62000	PASTOS PERMANENTES DE 5 O MAS AÑOS-SIN VARIEDAD	Secano	
	Recinto:18-031-012-00054-00002	Cultivo:62000	PASTOS PERMANENTES DE 5 O MAS AÑOS-SIN VARIEDAD	Secano	
	Recinto:18-031-012-00054-00003	Cultivo:62000	PASTOS PERMANENTES DE 5 O MAS AÑOS-SIN VARIEDAD	Secano	
	Recinto:18-031-012-00054-00009	Cultivo:62000	PASTOS PERMANENTES DE 5 O MAS AÑOS-SIN VARIEDAD	Secano	
	Recinto:18-031-012-00054-00011	Cultivo:62000	PASTOS PERMANENTES DE 5 O MAS AÑOS-SIN VARIEDAD	Secano	
	Recinto:18-031-012-00055-00001	Cultivo:62000	PASTOS PERMANENTES DE 5 O MAS AÑOS-SIN VARIEDAD	Secano	
	Recinto:18-031-012-00055-00002	Cultivo:62000	PASTOS PERMANENTES DE 5 O MAS AÑOS-SIN VARIEDAD	Secano	
	Recinto:18-031-012-00055-00008	Cultivo:62000	PASTOS PERMANENTES DE 5 O MAS AÑOS-SIN VARIEDAD	Regadío	
	Recinto:18-031-012-00055-00010	Cultivo:62000	PASTOS PERMANENTES DE 5 O MAS AÑOS-SIN VARIEDAD	Secano	
	Recinto:18-031-012-00055-00011	Cultivo:62000	PASTOS PERMANENTES DE 5 O MAS AÑOS-SIN VARIEDAD	Secano	
	Recinto:18-031-012-00055-00013	Cultivo:62000	PASTOS PERMANENTES DE 5 O MAS AÑOS-SIN VARIEDAD	Secano	
	Recinto:18-031-012-00055-00014	Cultivo:62000	PASTOS PERMANENTES DE 5 O MAS AÑOS-SIN VARIEDAD	Secano	
	Recinto:18-031-012-00055-00018	Cultivo:62000	PASTOS PERMANENTES DE 5 O MAS AÑOS-SIN VARIEDAD	Secano	
	Recinto:18-031-012-00056-00001	Cultivo:62000	PASTOS PERMANENTES DE 5 O MAS AÑOS-SIN VARIEDAD	Secano	
	Recinto:18-031-012-00056-00003	Cultivo:62000	PASTOS PERMANENTES DE 5 O MAS AÑOS-SIN VARIEDAD	Secano	
	Recinto:18-031-012-00058-00001	Cultivo:62000	PASTOS PERMANENTES DE 5 O MAS AÑOS-SIN VARIEDAD	Secano	
	Recinto:18-031-012-00059-00001	Cultivo:62000	PASTOS PERMANENTES DE 5 O MAS AÑOS-SIN VARIEDAD	Secano	
	Recinto:18-031-900-99000-99001	Cultivo:62000	PASTOS PERMANENTES DE 5 O MAS AÑOS-SIN VARIEDAD	Secano	
86124	Recinto de forrajera para Cálculo de Carga Ganadera que No pertenece a Explotación.				
	Recinto:18-031-011-00445-00001	Cultivo:62000	PASTOS PERMANENTES DE 5 O MAS AÑOS-SIN VARIEDAD	Secano	
	Recinto:18-031-012-00054-00002	Cultivo:62000	PASTOS PERMANENTES DE 5 O MAS AÑOS-SIN VARIEDAD	Secano	
	Recinto:18-031-012-00054-00003	Cultivo:62000	PASTOS PERMANENTES DE 5 O MAS AÑOS-SIN VARIEDAD	Secano	
	Recinto:18-031-012-00054-00009	Cultivo:62000	PASTOS PERMANENTES DE 5 O MAS AÑOS-SIN VARIEDAD	Secano	
	Recinto:18-031-012-00054-00011	Cultivo:62000	PASTOS PERMANENTES DE 5 O MAS AÑOS-SIN VARIEDAD	Secano	
	Recinto:18-031-012-00055-00001	Cultivo:62000	PASTOS PERMANENTES DE 5 O MAS AÑOS-SIN VARIEDAD	Secano	
	Recinto:18-031-012-00055-00002	Cultivo:62000	PASTOS PERMANENTES DE 5 O MAS AÑOS-SIN VARIEDAD	Secano	
	Recinto:18-031-012-00055-00008	Cultivo:62000	PASTOS PERMANENTES DE 5 O MAS AÑOS-SIN VARIEDAD	Regadío	
	Recinto:18-031-012-00055-00010	Cultivo:62000	PASTOS PERMANENTES DE 5 O MAS AÑOS-SIN VARIEDAD	Secano	
	Recinto:18-031-012-00055-00011	Cultivo:62000	PASTOS PERMANENTES DE 5 O MAS AÑOS-SIN VARIEDAD	Secano	
	Recinto:18-031-012-00055-00013	Cultivo:62000	PASTOS PERMANENTES DE 5 O MAS AÑOS-SIN VARIEDAD	Secano	
	Recinto:18-031-012-00055-00014	Cultivo:62000	PASTOS PERMANENTES DE 5 O MAS AÑOS-SIN VARIEDAD	Secano	
	Recinto:18-031-012-00055-00018	Cultivo:62000	PASTOS PERMANENTES DE 5 O MAS AÑOS-SIN VARIEDAD	Secano	
	Recinto:18-031-012-00056-00001	Cultivo:62000	PASTOS PERMANENTES DE 5 O MAS AÑOS-SIN VARIEDAD	Secano	
	Recinto:18-031-012-00056-00003	Cultivo:62000	PASTOS PERMANENTES DE 5 O MAS AÑOS-SIN VARIEDAD	Secano	
	Recinto:18-031-012-00058-00001	Cultivo:62000	PASTOS PERMANENTES DE 5 O MAS AÑOS-SIN VARIEDAD	Secano	
	Recinto:18-031-012-00059-00001	Cultivo:62000	PASTOS PERMANENTES DE 5 O MAS AÑOS-SIN VARIEDAD	Secano	
	Recinto:18-031-900-99000-99001	Cultivo:62000	PASTOS PERMANENTES DE 5 O MAS AÑOS-SIN VARIEDAD	Secano	

Datos considerados para el Cálculo de la Carga Ganadera del expediente

Superficie determinada para Cálculo Carga Ganadera: 0,00 ha
 Carga Ganadera del Expediente: 0,00 ugm/ha

Incidencias de carga ganadera

INCIDENCIA DESCRIPCIÓN

86122	Recinto superficie forrajera que realiza la actividad de producción de pastoreo y no declara el o los códigos del Registro de Explotaciones
-------	---

(1) Con incidencias que retienen pago o deniegan el expediente.
 (2) Se calcula sobre superficie declarada admisible.
 (3) Aplicación del artículo 16 bis del RD 147/2023.
 (4) Expediente con algunos recintos de pastos permanentes ubicados en espacios protegidos donde la carga ganadera mínima será 0,1 UGM/ha.

Puede verificar la integridad de una copia de este documento mediante la lectura del código QR adjunto o mediante el acceso a la dirección https://ws050.juntadeandalucia.es/verificarFirma indicando el código de VERIFICACIÓN			
FIRMADO POR	JUAN JOSE SOLER GARCIA ROCIO GUIJARRO MILLAN	20/02/2025	
VERIFICACIÓN	Pk2jmQ3ESFH4J84V5UNKP32UXX5TB9	PÁG. 381/1379	



Ganaderas de Andalucía, REGA.			
	Recinto:18-031-012-00055-00018	Cultivo:62000	PASTOS PERMANENTES DE 5 O MAS AÑOS-SIN VARIEDAD Secano
	Recinto:18-031-012-00055-00014	Cultivo:62000	PASTOS PERMANENTES DE 5 O MAS AÑOS-SIN VARIEDAD Secano
	Recinto:18-031-012-00055-00013	Cultivo:62000	PASTOS PERMANENTES DE 5 O MAS AÑOS-SIN VARIEDAD Secano
	Recinto:18-031-012-00055-00011	Cultivo:62000	PASTOS PERMANENTES DE 5 O MAS AÑOS-SIN VARIEDAD Secano
	Recinto:18-031-012-00055-00010	Cultivo:62000	PASTOS PERMANENTES DE 5 O MAS AÑOS-SIN VARIEDAD Secano
	Recinto:18-031-012-00055-00008	Cultivo:62000	PASTOS PERMANENTES DE 5 O MAS AÑOS-SIN VARIEDAD Regadío
	Recinto:18-031-012-00055-00001	Cultivo:62000	PASTOS PERMANENTES DE 5 O MAS AÑOS-SIN VARIEDAD Secano
	Recinto:18-031-012-00054-00011	Cultivo:62000	PASTOS PERMANENTES DE 5 O MAS AÑOS-SIN VARIEDAD Secano
	Recinto:18-031-012-00054-00009	Cultivo:62000	PASTOS PERMANENTES DE 5 O MAS AÑOS-SIN VARIEDAD Secano
	Recinto:18-031-012-00056-00003	Cultivo:62000	PASTOS PERMANENTES DE 5 O MAS AÑOS-SIN VARIEDAD Secano
	Recinto:18-031-900-99000-99001	Cultivo:62000	PASTOS PERMANENTES DE 5 O MAS AÑOS-SIN VARIEDAD Secano
	Recinto:18-031-012-00056-00001	Cultivo:62000	PASTOS PERMANENTES DE 5 O MAS AÑOS-SIN VARIEDAD Secano
	Recinto:18-031-012-00059-00001	Cultivo:62000	PASTOS PERMANENTES DE 5 O MAS AÑOS-SIN VARIEDAD Secano
	Recinto:18-031-011-00445-00001	Cultivo:62000	PASTOS PERMANENTES DE 5 O MAS AÑOS-SIN VARIEDAD Secano
	Recinto:18-031-012-00058-00001	Cultivo:62000	PASTOS PERMANENTES DE 5 O MAS AÑOS-SIN VARIEDAD Secano
	Recinto:18-031-012-00054-00003	Cultivo:62000	PASTOS PERMANENTES DE 5 O MAS AÑOS-SIN VARIEDAD Secano
	Recinto:18-031-012-00055-00002	Cultivo:62000	PASTOS PERMANENTES DE 5 O MAS AÑOS-SIN VARIEDAD Secano
	Recinto:18-031-012-00054-00002	Cultivo:62000	PASTOS PERMANENTES DE 5 O MAS AÑOS-SIN VARIEDAD Secano
86124	Recinto de forrajera para Cálculo de Carga Ganadera que No pertenece a Explotación.		
	Recinto:18-031-012-00055-00018	Cultivo:62000	PASTOS PERMANENTES DE 5 O MAS AÑOS-SIN VARIEDAD Secano
	Recinto:18-031-012-00055-00014	Cultivo:62000	PASTOS PERMANENTES DE 5 O MAS AÑOS-SIN VARIEDAD Secano
	Recinto:18-031-012-00055-00013	Cultivo:62000	PASTOS PERMANENTES DE 5 O MAS AÑOS-SIN VARIEDAD Secano
	Recinto:18-031-012-00055-00011	Cultivo:62000	PASTOS PERMANENTES DE 5 O MAS AÑOS-SIN VARIEDAD Secano
	Recinto:18-031-012-00055-00010	Cultivo:62000	PASTOS PERMANENTES DE 5 O MAS AÑOS-SIN VARIEDAD Secano
	Recinto:18-031-012-00055-00008	Cultivo:62000	PASTOS PERMANENTES DE 5 O MAS AÑOS-SIN VARIEDAD Regadío
	Recinto:18-031-012-00055-00001	Cultivo:62000	PASTOS PERMANENTES DE 5 O MAS AÑOS-SIN VARIEDAD Secano
	Recinto:18-031-012-00054-00011	Cultivo:62000	PASTOS PERMANENTES DE 5 O MAS AÑOS-SIN VARIEDAD Secano
	Recinto:18-031-012-00054-00009	Cultivo:62000	PASTOS PERMANENTES DE 5 O MAS AÑOS-SIN VARIEDAD Secano
	Recinto:18-031-012-00056-00003	Cultivo:62000	PASTOS PERMANENTES DE 5 O MAS AÑOS-SIN VARIEDAD Secano
	Recinto:18-031-900-99000-99001	Cultivo:62000	PASTOS PERMANENTES DE 5 O MAS AÑOS-SIN VARIEDAD Secano
	Recinto:18-031-012-00056-00001	Cultivo:62000	PASTOS PERMANENTES DE 5 O MAS AÑOS-SIN VARIEDAD Secano
	Recinto:18-031-012-00059-00001	Cultivo:62000	PASTOS PERMANENTES DE 5 O MAS AÑOS-SIN VARIEDAD Secano
	Recinto:18-031-011-00445-00001	Cultivo:62000	PASTOS PERMANENTES DE 5 O MAS AÑOS-SIN VARIEDAD Secano
	Recinto:18-031-012-00058-00001	Cultivo:62000	PASTOS PERMANENTES DE 5 O MAS AÑOS-SIN VARIEDAD Secano
	Recinto:18-031-012-00054-00003	Cultivo:62000	PASTOS PERMANENTES DE 5 O MAS AÑOS-SIN VARIEDAD Secano
	Recinto:18-031-012-00055-00002	Cultivo:62000	PASTOS PERMANENTES DE 5 O MAS AÑOS-SIN VARIEDAD Secano
	Recinto:18-031-012-00054-00002	Cultivo:62000	PASTOS PERMANENTES DE 5 O MAS AÑOS-SIN VARIEDAD Secano
86128	Recinto de Forrajeras que no ha contabilizado para Carga Ganadera por no tener una explotación válida para el cálculo de la Carga Ganadera		
	Recinto:18-031-012-00055-00018	Cultivo:62	PASTOS PERMANENTES DE 5 O MAS AÑOS-
	Recinto:18-031-012-00055-00014	Cultivo:62	PASTOS PERMANENTES DE 5 O MAS AÑOS-
	Recinto:18-031-012-00055-00013	Cultivo:62	PASTOS PERMANENTES DE 5 O MAS AÑOS-
	Recinto:18-031-012-00055-00011	Cultivo:62	PASTOS PERMANENTES DE 5 O MAS AÑOS-
	Recinto:18-031-012-00055-00010	Cultivo:62	PASTOS PERMANENTES DE 5 O MAS AÑOS-
	Recinto:18-031-012-00055-00008	Cultivo:62	PASTOS PERMANENTES DE 5 O MAS AÑOS-
	Recinto:18-031-012-00055-00001	Cultivo:62	PASTOS PERMANENTES DE 5 O MAS AÑOS-
	Recinto:18-031-012-00054-00011	Cultivo:62	PASTOS PERMANENTES DE 5 O MAS AÑOS-
	Recinto:18-031-012-00054-00009	Cultivo:62	PASTOS PERMANENTES DE 5 O MAS AÑOS-
	Recinto:18-031-012-00056-00003	Cultivo:62	PASTOS PERMANENTES DE 5 O MAS AÑOS-
	Recinto:18-031-900-99000-99001	Cultivo:62	PASTOS PERMANENTES DE 5 O MAS AÑOS-
	Recinto:18-031-012-00056-00001	Cultivo:62	PASTOS PERMANENTES DE 5 O MAS AÑOS-
	Recinto:18-031-012-00059-00001	Cultivo:62	PASTOS PERMANENTES DE 5 O MAS AÑOS-
	Recinto:18-031-011-00445-00001	Cultivo:62	PASTOS PERMANENTES DE 5 O MAS AÑOS-
	Recinto:18-031-012-00058-00001	Cultivo:62	PASTOS PERMANENTES DE 5 O MAS AÑOS-
	Recinto:18-031-012-00054-00003	Cultivo:62	PASTOS PERMANENTES DE 5 O MAS AÑOS-
	Recinto:18-036-006-00292-00001	Cultivo:62	PASTOS PERMANENTES DE 5 O MAS AÑOS-
	Recinto:18-031-012-00055-00002	Cultivo:62	PASTOS PERMANENTES DE 5 O MAS AÑOS-
	Recinto:18-031-012-00054-00002	Cultivo:62	PASTOS PERMANENTES DE 5 O MAS AÑOS-
86132	Recinto superficie forrajera que no realiza la actividad de producción de pastoreo.		
	Recinto:18-031-012-00055-00018	Cultivo:62000	PASTOS PERMANENTES DE 5 O MAS AÑOS-SIN VARIEDAD Secano

(1) Con incidencias que retienen pago o deniegan el expediente.

(2) Se calcula sobre superficie declarada admisible.

(3) Aplicación del artículo 16 bis del RD 147/2023.

(4) Expediente con algunos recintos de pastos permanentes ubicados en espacios protegidos donde la carga ganadera mínima será 0,1 UGM/ha.

Puede verificar la integridad de una copia de este documento mediante la lectura del código QR adjunto o mediante el acceso a la dirección https://ws050.juntadeandalucia.es/verificarFirma indicando el código de VERIFICACIÓN			
FIRMADO POR	JUAN JOSE SOLER GARCIA	20/02/2025	
	ROCIO GUIJARRO MILLAN		
VERIFICACIÓN	Pk2jmQ3ESFH4J84V5UNKP32UXX5TB9	PÁG. 382/1379	



	Recinto:18-031-012-00055-00014	Cultivo:62000	PASTOS PERMANENTES DE 5 O MAS AÑOS-SIN VARIEDAD	Secano
	Recinto:18-031-012-00055-00013	Cultivo:62000	PASTOS PERMANENTES DE 5 O MAS AÑOS-SIN VARIEDAD	Secano
	Recinto:18-031-012-00055-00011	Cultivo:62000	PASTOS PERMANENTES DE 5 O MAS AÑOS-SIN VARIEDAD	Secano
	Recinto:18-031-012-00055-00010	Cultivo:62000	PASTOS PERMANENTES DE 5 O MAS AÑOS-SIN VARIEDAD	Secano
	Recinto:18-031-012-00055-00008	Cultivo:62000	PASTOS PERMANENTES DE 5 O MAS AÑOS-SIN VARIEDAD	Regadío
	Recinto:18-031-012-00055-00001	Cultivo:62000	PASTOS PERMANENTES DE 5 O MAS AÑOS-SIN VARIEDAD	Secano
	Recinto:18-031-012-00054-00011	Cultivo:62000	PASTOS PERMANENTES DE 5 O MAS AÑOS-SIN VARIEDAD	Secano
	Recinto:18-031-012-00054-00009	Cultivo:62000	PASTOS PERMANENTES DE 5 O MAS AÑOS-SIN VARIEDAD	Secano
	Recinto:18-031-012-00056-00003	Cultivo:62000	PASTOS PERMANENTES DE 5 O MAS AÑOS-SIN VARIEDAD	Secano
	Recinto:18-031-012-00056-00001	Cultivo:62000	PASTOS PERMANENTES DE 5 O MAS AÑOS-SIN VARIEDAD	Secano
	Recinto:18-031-012-00059-00001	Cultivo:62000	PASTOS PERMANENTES DE 5 O MAS AÑOS-SIN VARIEDAD	Secano
	Recinto:18-031-011-00445-00001	Cultivo:62000	PASTOS PERMANENTES DE 5 O MAS AÑOS-SIN VARIEDAD	Secano
	Recinto:18-031-012-00058-00001	Cultivo:62000	PASTOS PERMANENTES DE 5 O MAS AÑOS-SIN VARIEDAD	Secano
	Recinto:18-031-012-00054-00003	Cultivo:62000	PASTOS PERMANENTES DE 5 O MAS AÑOS-SIN VARIEDAD	Secano
	Recinto:18-031-012-00055-00002	Cultivo:62000	PASTOS PERMANENTES DE 5 O MAS AÑOS-SIN VARIEDAD	Secano
	Recinto:18-031-012-00054-00002	Cultivo:62000	PASTOS PERMANENTES DE 5 O MAS AÑOS-SIN VARIEDAD	Secano
86133	Recinto de forrajera No solicitado para Cálculo de Carga Ganadera que No pertenece a Explotación.			
	Recinto:18-036-006-00292-00001	Cultivo:62000	PASTOS PERMANENTES DE 5 O MAS AÑOS-SIN VARIEDAD	Secano

(1) Con incidencias que retienen pago o deniegan el expediente.

(2) Se calcula sobre superficie declarada admisible.

(3) Aplicación del artículo 16 bis del RD 147/2023.

(4) Expediente con algunos recintos de pastos permanentes ubicados en espacios protegidos donde la carga ganadera mínima será 0,1 UGM/ha.

Puede verificar la integridad de una copia de este documento mediante la lectura del código QR adjunto o mediante el acceso a la dirección <https://ws050.juntadeandalucia.es/verificarFirma> indicando el código de VERIFICACIÓN

FIRMADO POR	JUAN JOSE SOLER GARCIA	20/02/2025	
	ROCIO GUIJARRO MILLAN		
VERIFICACIÓN	Pk2jmQ3ESFH4J84V5UNKP32UXX5TB9	PÁG. 383/1379	



APELLIDOS Y NOMBRE / RAZÓN SOCIAL

GÓMEZ REYES FRANCISCO

NIF
****5553*

EXPEDIENTE
1233649

RESOLUCIÓN
CONCESIÓN DE LA AYUDA

DATOS DE MANTENIMIENTO UNIDADES

<u>GRUPO DE PAGO</u>	<u>Sup. Dec. Admisible</u>	<u>Sup. Propuesta</u>	<u>Sobredecl.</u>	<u>% Sobredecl.</u>
ZONAS DE LIMITACIONES ESPECIFICAS	47,09	47,09	0,00	0,00

APLICACIÓN DE REDUCCIONES Y PENALIZACIONES (%)

<u>Criterios de subvencionabilidad (1)</u>	<u>Presentación tardía</u>	<u>Omisión declaración</u>	<u>Condicionabilidad</u>
0,00	0,00	0,00	0,00

IMPORTE (Euros)

<u>Calculado(2)</u>	<u>Reducción</u>	<u>Penalización</u>	<u>Reducción Penalización (3)</u>	<u>Penalización adicional</u>	<u>Propuesto</u>	<u>FEADER</u>	<u>MAPA</u>	<u>CAPADR</u>
2.816,00 €	0,00 €	0,00 €	0,00 €	0,00 €	2.816,00 €	2.393,60 €	276,25 €	146,15 €
<u>Importe Unitario:</u>	128,00 €	<u>Nuevo Importe Unitario:</u>	59,80 €					

(1) Con incidencias que retienen pago o deniegan el expediente.

(2) Se calcula sobre superficie declarada admisible.

(3) Aplicación del artículo 16 bis del RD 147/2023.

(4) Expediente con algunos recintos de pastos permanentes ubicados en espacios protegidos donde la carga ganadera mínima será 0,1 UGM/ha.

Puede verificar la integridad de una copia de este documento mediante la lectura del código QR adjunto o mediante el acceso a la dirección <https://ws050.juntadeandalucia.es/verificarFirma> indicando el código de VERIFICACIÓN

FIRMADO POR	JUAN JOSE SOLER GARCIA ROCIO GUIJARRO MILLAN	20/02/2025	
VERIFICACIÓN	Pk2jmQ3ESFH4J84V5UNKP32UXX5TB9	PÁG. 384/1379	



RECINTOS PROPUESTOS

REF.	REFERENCIA SIGPAC	CULTIVO	S/R	USO SIGPAC	Sup. Dec. admisible	Sup. Campa	Sup. Determ.	Sup. Propuesta
-1823811	18-076-001-00018-0005	ALMENDROS	S		0,03		0,03	0,03
-1823810	18-076-001-00018-0004	ALMENDROS	S		2,00		2,00	2,00
-1128509	18-076-004-00160-0001	ALMENDROS	R		1,90		1,90	1,90
4672325	18-076-001-00029-0001	BARBECHO TRADICIONAL	R		1,21		1,21	1,21
6842015	18-076-004-00097-0001	ALMENDROS	R		1,31		1,31	1,31
1700000006414372	18-076-008-00298-0001	ALMENDROS	R		0,12		0,12	0,12
1700000006414373	18-076-009-00072-0001	ALMENDROS	S		1,06		1,06	1,06
1700000006414374	18-076-008-00331-0001	ALMENDROS	R		0,16		0,16	0,16
1700000006414375	18-076-008-00424-0001	ALMENDROS	R		0,38		0,38	0,38
1700000006414376	18-076-010-00247-0001	ALMENDROS	R		0,07		0,07	0,07
1700000006415776	18-076-006-00059-0001	BARBECHO TRADICIONAL	R		1,26		1,26	1,26
1700000006415777	18-076-001-00065-0002	ALMENDROS	R		1,20		1,20	1,20
1700000006415778	18-076-008-00629-0001	ALMENDROS	R		0,16		0,16	0,16
1700000006415779	18-076-008-00474-0001	ALMENDROS	R		0,22		0,22	0,22
1700000006415780	18-076-009-00156-0002	ALMENDROS	R		0,32		0,32	0,32
1700000006415781	18-076-009-00157-0001	ALMENDROS	R		0,31		0,31	0,31
1700000006415782	18-076-009-00154-0002	ALMENDROS	R		0,37		0,37	0,37
1700000006415783	18-076-008-00758-0001	ALMENDROS	R		0,17		0,17	0,17
1700000006415784	18-076-008-00320-0001	ALMENDROS	R		0,07		0,07	0,07
1700000006415785	18-076-008-00321-0001	ALMENDROS	R		0,07		0,07	0,07
1700000006415786	18-076-010-00108-0001	ALMENDROS	R		0,09		0,09	0,09
1700000006415787	18-076-010-00109-0001	ALMENDROS	R		0,09		0,09	0,09
1700000006415788	18-076-010-00110-0001	ALMENDROS	R		0,09		0,09	0,09
1700000006415789	18-076-010-00092-0001	ALMENDROS	R		0,15		0,15	0,15
1700000006415790	18-076-010-00107-0001	ALMENDROS	R		0,11		0,11	0,11
1700000006415791	18-076-010-00138-0001	ALMENDROS	R		0,16		0,16	0,16
1700000006415792	18-076-010-00113-0001	ALMENDROS	R		0,11		0,11	0,11
1700000006415793	18-076-010-00114-0002	ALMENDROS	R		0,12		0,12	0,12
1700000006415794	18-076-010-00128-0002	ALMENDROS	R		0,06		0,06	0,06
1700000006415795	18-076-010-00133-0001	ALMENDROS	R		0,09		0,09	0,09
1700000006415796	18-076-009-00159-0001	ALMENDROS	R		0,29		0,29	0,29
1700000006415797	18-076-009-00160-0001	ALMENDROS	R		0,44		0,44	0,44
1700000006415798	18-076-009-00161-0001	ALMENDROS	R		1,04		1,04	1,04
1700000006415799	18-076-009-00162-0002	ALMENDROS	R		1,16		1,16	1,16
1700000006415800	18-076-009-00163-0001	ALMENDROS	R		0,06		0,06	0,06
1700000006415801	18-076-009-00164-0001	ALMENDROS	R		0,13		0,13	0,13
1700000006415802	18-076-009-00165-0001	ALMENDROS	S		0,65		0,65	0,65
1700000006643678	18-076-001-00018-0001	ALMENDROS	R		2,42		2,42	2,42
1700000006643679	18-076-008-00703-0001	ALMENDROS	R		0,21		0,21	0,21
1700000006643682	18-076-008-00373-0001	ALMENDROS	R		0,17		0,17	0,17
1700000006643683	18-076-003-00060-0001	ALMENDROS	R		1,53		1,53	1,53
1700000006643684	18-076-004-00042-0001	ALMENDROS	R		1,77		1,77	1,77
1700000006643685	18-076-004-00043-0001	ALMENDROS	R		1,13		1,13	1,13
1700000006643686	18-076-010-00248-0002	ALMENDROS	R		0,18		0,18	0,18
1700000006643687	18-076-008-00387-0001	ALMENDROS	R		0,32		0,32	0,32
1700000006643688	18-076-004-00093-0001	ALMENDROS	R		2,49		2,49	2,49
1700000006643690	18-076-008-00398-0001	ALMENDROS	R		0,40		0,40	0,40
1700000006643694	18-076-001-00028-0001	ALMENDROS	R		2,88		2,88	2,88
1700000006643695	18-076-005-00023-0001	ALMENDROS	R		1,65		1,65	1,65
1700000006643696	18-076-005-00086-0001	ALMENDROS	R		1,17		1,17	1,17
1700000006643697	18-076-009-00029-0001	ALMENDROS	S		0,75		0,75	0,75
1700000006643698	18-076-008-00642-0001	ALMENDROS	R		0,15		0,15	0,15

(1) Con incidencias que retienen pago o deniegan el expediente.
 (2) Se calcula sobre superficie declarada admisible.
 (3) Aplicación del artículo 16 bis del RD 147/2023.
 (4) Expediente con algunos recintos de pastos permanentes ubicados en espacios protegidos donde la carga ganadera mínima será 0,1 UGM/ha.

Puede verificar la integridad de una copia de este documento mediante la lectura del código QR adjunto o mediante el acceso a la dirección https://ws050.juntadeandalucia.es/verificarFirma indicando el código de VERIFICACIÓN			
FIRMADO POR	JUAN JOSE SOLER GARCIA	20/02/2025	
VERIFICACIÓN	ROCIO GUIJARRO MILLAN	PÁG. 385/1379	



RECINTOS PROPUESTOS

REF.	REFERENCIA SIGPAC	CULTIVO	S/R	USO SIGPAC	Sup. Dec. admisible	Sup. Campa	Sup. Determ.	Sup. Propuesta
170000006643699	18-076-002-00015-0001	ALMENDROS	R		3,04		3,04	3,04
170000006643700	18-076-009-00158-0003	ALMENDROS	R		4,40		4,40	4,40
170000006643702	18-076-009-00132-0001	ALMENDROS	S		0,99		0,99	0,99
170000006643703	18-076-009-00038-0001	ALMENDROS	S		0,67		0,67	0,67
170000006643704	18-076-008-00035-0001	ALMENDROS	R		0,29		0,29	0,29
170000006643705	18-076-008-00228-0001	ALMENDROS	R		0,37		0,37	0,37
170000006643706	18-076-003-00122-0001	ALMENDROS	R		1,10		1,10	1,10
170000006643707	18-076-010-00521-0001	ALMENDROS	S		1,22		1,22	1,22
170000006643708	18-076-010-00130-0001	ALMENDROS	R		0,18		0,18	0,18
170000006643711	18-076-008-00006-0001	ALMENDROS	R		0,38		0,38	0,38

INCIDENCIAS

INCIDENCIA DESCRIPCIÓN

3795 Recinto declarado con una situación de riesgo de abandono.
 Recinto:18-076-006-00059-00001 Cultivo: -

Datos considerados para el Cálculo de la Carga Ganadera del expediente

Superficie determinada para Cálculo Carga Ganadera: 0,00 ha
 Carga Ganadera del Expediente: 0,00 ugm/ha

Incidencias de carga ganadera

INCIDENCIA DESCRIPCIÓN

86132 Recinto superficie forrajera que no realiza la actividad de producción de pastoreo.
 Recinto:18-076-001-00029-00001 Cultivo:20000 BARBECHO TRADICIONAL-SIN VARIEDAD Regadío
 Recinto:18-076-006-00059-00001 Cultivo:20000 BARBECHO TRADICIONAL-SIN VARIEDAD Regadío

(1) Con incidencias que retienen pago o deniegan el expediente.
 (2) Se calcula sobre superficie declarada admisible.
 (3) Aplicación del artículo 16 bis del RD 147/2023.
 (4) Expediente con algunos recintos de pastos permanentes ubicados en espacios protegidos donde la carga ganadera mínima será 0,1 UGM/ha.

Puede verificar la integridad de una copia de este documento mediante la lectura del código QR adjunto o mediante el acceso a la dirección https://ws050.juntadeandalucia.es/verificarFirma indicando el código de VERIFICACIÓN			
FIRMADO POR	JUAN JOSE SOLER GARCIA ROCIO GUIJARRO MILLAN	20/02/2025	
VERIFICACIÓN	Pk2jmQ3ESFH4J84V5UNKP32UXX5TB9	PÁG. 386/1379	



APELLIDOS Y NOMBRE / RAZÓN SOCIAL
GONZALEZ ALVAREZ FRANCISCO MANUEL

NIF
****8395*

EXPEDIENTE
1193533

RESOLUCIÓN
CONCESIÓN DE LA AYUDA

DATOS DE MANTENIMIENTO UNIDADES

GRUPO DE PAGO	Sup. Dec. Admisible	Sup. Propuesta	Sobredecl.	% Sobredecl.
ZONAS DE LIMITACIONES ESPECIFICAS	112,86	110,70	2,16	1,91

APLICACIÓN DE REDUCCIONES Y PENALIZACIONES (%)

Criterios de subvencionabilidad (1)	Presentación tardía	Omisión declaración	Condicionalidad
0,00	0,00	0,00	0,00

IMPORTE (Euros)

Calculado(2)	Reducción	Penalización	Reducción Penalización (3)	Penalización adicional	Propuesto	FEADER	MAPA	CAPADR
2.816,00 €	53,89 €	105,73 €	0,00 €	0,00 €	2.656,38 €	2.257,92 €	260,59 €	137,87 €
Importe Unitario:	128,00 €	Nuevo Importe Unitario:	24,95 €					

RECINTOS PROPUESTOS

REF.	REFERENCIA SIGPAC	CULTIVO	S/R	USO SIGPAC	Sup. Dec. admisible	Sup. Campo	Sup. Determ.	Sup. Propuesta
6843722	18-183-900-99000-9900	PASTOS PERMANENTES DE 5 O MAS AÑOS	S		98,90		98,90	98,90
6953414	18-183-003-00059-0001	PASTOS PERMANENTES DE 5 O MAS AÑOS	S		3,45		3,45	3,45
6953415	18-183-003-00059-0002	PASTOS PERMANENTES DE 5 O MAS AÑOS	S		8,35		8,35	8,35
6953417	18-183-003-00060-0001	PASTOS PERMANENTES DE 5 O MAS AÑOS	S		2,16		2,16	0,00

INCIDENCIAS

INCIDENCIA DESCRIPCIÓN

3790 Recinto declarado inactivo
Recinto:18-183-003-00060-00001 Cultivo: -

Datos considerados para el Cálculo de la Carga Ganadera del expediente

Superficie determinada para Cálculo Carga Ganadera: 112,86 ha
Carga Ganadera del Expediente: 0,26 ugm/ha (4)

Explotación	Especie	Ugm Calculada para CG
ES181800000007	BOVINA	18,38
ES181800023000	BOVINA	10,73

Recintos Determinados para el Cálculo de Garga Ganadera

REF.	REFERENCIA SIGPAC	CULTIVO	DESCRIPCIÓN CULTIVO	S/R	SUP. PROPUESTA (ha)
6843722	18-183-900-99000-99001	62000	PASTOS PERMANENTES DE 5 O MAS AÑOS-SIN VARIEDAD	S	98,90
6953414	18-183-003-00059-00001	62000	PASTOS PERMANENTES DE 5 O MAS AÑOS-SIN VARIEDAD	S	3,45
6953415	18-183-003-00059-00002	62000	PASTOS PERMANENTES DE 5 O MAS AÑOS-SIN VARIEDAD	S	8,35
6953417	18-183-003-00060-00001	62000	PASTOS PERMANENTES DE 5 O MAS AÑOS-SIN VARIEDAD	S	2,16

(1) Con incidencias que retienen pago o deniegan el expediente.

(2) Se calcula sobre superficie declarada admisible.

(3) Aplicación del artículo 16 bis del RD 147/2023.

(4) Expediente con algunos recintos de pastos permanentes ubicados en espacios protegidos donde la carga ganadera mínima será 0,1 UGM/ha.

Puede verificar la integridad de una copia de este documento mediante la lectura del código QR adjunto o mediante el acceso a la dirección <https://ws050.juntadeandalucia.es/verificarFirma> indicando el código de VERIFICACIÓN

FIRMADO POR	JUAN JOSE SOLER GARCIA	20/02/2025
	ROCIO GUIJARRO MILLAN	
VERIFICACIÓN	Pk2jmQ3ESFH4J84V5UNKP32UXX5TB9	PÁG. 387/1379





Incidencias de carga ganadera

INCIDENCIA DESCRIPCIÓN

86128	Recinto de Forrajas que no ha contabilizado para Carga Ganadera por no tener una explotación válida para el cálculo de la Carga Ganadera Recinto:18-183-900-99000-99001 Cultivo:62 PASTOS PERMANENTES DE 5 O MAS AÑOS- Recinto:18-183-003-00059-00001 Cultivo:62 PASTOS PERMANENTES DE 5 O MAS AÑOS- Recinto:18-183-003-00059-00002 Cultivo:62 PASTOS PERMANENTES DE 5 O MAS AÑOS- Recinto:18-183-003-00060-00001 Cultivo:62 PASTOS PERMANENTES DE 5 O MAS AÑOS-
-------	--

(1) Con incidencias que retienen pago o deniegan el expediente.

(2) Se calcula sobre superficie declarada admisible.

(3) Aplicación del artículo 16 bis del RD 147/2023.

(4) Expediente con algunos recintos de pastos permanentes ubicados en espacios protegidos donde la carga ganadera mínima será 0,1 UGM/ha.

Puede verificar la integridad de una copia de este documento mediante la lectura del código QR adjunto o mediante el acceso a la dirección <https://ws050.juntadeandalucia.es/verificarFirma> indicando el código de VERIFICACIÓN

FIRMADO POR	JUAN JOSE SOLER GARCIA ROCIO GUIJARRO MILLAN	20/02/2025	
VERIFICACIÓN	Pk2jmQ3ESFH4J84V5UNKP32UXX5TB9	PÁG. 388/1379	



APELLIDOS Y NOMBRE / RAZÓN SOCIAL

GONZALEZ GALLARDO JOSE

NIF

****4036*

EXPEDIENTE

1174950

RESOLUCIÓN

DENEGACIÓN DE LA AYUDA

DATOS DE MANTENIMIENTO UNIDADES

GRUPO DE PAGO	Sup. Dec. Admisible	Sup. Propuesta	Sobredecl.	% Sobredecl.
ZONAS DE LIMITACIONES ESPECIFICAS	0,00	0,00	0,00	0,00

APLICACIÓN DE REDUCCIONES Y PENALIZACIONES (%)

Criterios de subvencionabilidad (1)	Presentación tardía	Omisión declaración	Condicionalidad
100,00	0,00	3,00	0,00

IMPORTE (Euros)

Calculado(2)	Reducción	Penalización	Reducción Penalización (3)	Penalización adicional	Propuesto	FEADER	MAPA	CAPADR
0,00 €	0,00 €	0,00 €	0,00 €	0,00 €	0,00 €	0,00 €	0,00 €	0,00 €
Importe Unitario:	128,00 €	Nuevo Importe Unitario:	0,00 €					

INCIDENCIAS

INCIDENCIA DESCRIPCIÓN

256	Solicitud con recintos no declarados en campaña actual con una reducción por omisión de superficie superior al 3% CÓDIGO PARA EL PORCENTAJE DE REDUCCIÓN POR OMISIÓN QUE CORRESPONDE A LA SOLICITUD:3
3795	Recinto declarado con una situación de riesgo de abandono. Recinto:18-054-002-00030-00001 Cultivo: - Recinto:18-054-002-00030-00012 Cultivo: - Recinto:18-054-002-00030-00015 Cultivo: -
74051	Solicitante de intervención 6613, que no declara ningun recinto en zona desfavorecida.
74053	Importe inferior a 100 Euros
86119	Carga ganadera NO cumple con el valor mínimo de 0,2 UGM/ha. Recinto:18-054-002-00030-00015 Cultivo:20000 BARBECHO TRADICIONAL-SIN VARIEDAD Secano Carga Ganadera:0 Recinto:18-054-002-00030-00016 Cultivo:20000 BARBECHO TRADICIONAL-SIN VARIEDAD Secano Carga Ganadera:0
86122	Recinto superficie forrajera que realiza la actividad de producción de pastoreo y no declara el o los códigos del Registro de Explotaciones Ganaderas de Andalucía, REGA. Recinto:18-054-002-00030-00015 Cultivo:20000 BARBECHO TRADICIONAL-SIN VARIEDAD Secano Recinto:18-054-002-00030-00016 Cultivo:20000 BARBECHO TRADICIONAL-SIN VARIEDAD Secano
86124	Recinto de forrajera para Cálculo de Carga Ganadera que No pertenece a Explotación. Recinto:18-054-002-00030-00015 Cultivo:20000 BARBECHO TRADICIONAL-SIN VARIEDAD Secano Recinto:18-054-002-00030-00016 Cultivo:20000 BARBECHO TRADICIONAL-SIN VARIEDAD Secano

(1) Con incidencias que retienen pago o deniegan el expediente.

(2) Se calcula sobre superficie declarada admisible.

(3) Aplicación del artículo 16 bis del RD 147/2023.

(4) Expediente con algunos recintos de pastos permanentes ubicados en espacios protegidos donde la carga ganadera mínima será 0,1 UGM/ha.

Puede verificar la integridad de una copia de este documento mediante la lectura del código QR adjunto o mediante el acceso a la dirección <https://ws050.juntadeandalucia.es/verificarFirma> indicando el código de VERIFICACIÓN

FIRMADO POR	JUAN JOSE SOLER GARCIA	20/02/2025
	ROCIO GUIJARRO MILLAN	
VERIFICACIÓN	Pk2jmQ3ESFH4J84V5UNKP32UXX5TB9	PÁG. 389/1379





APELLIDOS Y NOMBRE / RAZÓN SOCIAL

GONZALEZ JIMENEZ ALBACARES

NIF
****3098*

EXPEDIENTE
1240110

RESOLUCIÓN
CONCESIÓN DE LA AYUDA

DATOS DE MANTENIMIENTO UNIDADES

GRUPO DE PAGO

ZONAS DE LIMITACIONES ESPECIFICAS

Sup. Dec. Admisible	Sup. Propuesta	Sobredecl.	% Sobredecl.
194,39	194,39	0,00	0,00

APLICACIÓN DE REDUCCIONES Y PENALIZACIONES (%)

Criterios de subvencionabilidad (1)	Presentación tardía	Omisión declaración	Condicionalidad
0,00	0,00	0,00	0,00

IMPORTE (Euros)

Calculado(2)	Reducción	Penalización	Reducción Penalización (3)	Penalización adicional	Propuesto	FEADER	MAPA	CAPADR
2.816,00 €	0,00 €	0,00 €	0,00 €	0,00 €	2.816,00 €	2.393,60 €	276,25 €	146,15 €
Importe Unitario:	128,00 €	Nuevo Importe Unitario:	14,49 €					

RECINTOS PROPUESTOS

REF.	REFERENCIA SIGPAC	CULTIVO	S/R	USO SIGPAC	Sup. Dec. admisible	Sup. Campo	Sup. Determ.	Sup. Propuesta
6851628	18-183-900-99000-9900	PASTOS PERMANENTES DE 5 O MAS AÑOS	S		194,39		194,39	194,39

INCIDENCIAS

INCIDENCIA DESCRIPCIÓN

86123	Recinto superficie forrajera que en REGA no tiene clasificación zootécnica permitida. Recinto:18-183-001-00026-00001 Cultivo:62000 PASTOS PERMANENTES DE 5 O MAS AÑOS-SIN VARIEDAD Secano Explotacion:ES181800000122 Recinto:18-183-001-00029-00001 Cultivo:62000 PASTOS PERMANENTES DE 5 O MAS AÑOS-SIN VARIEDAD Secano Explotacion:ES181800000122 Recinto:18-183-001-00030-00001 Cultivo:62000 PASTOS PERMANENTES DE 5 O MAS AÑOS-SIN VARIEDAD Secano Explotacion:ES181800000122 Recinto:18-183-004-00011-00004 Cultivo:62000 PASTOS PERMANENTES DE 5 O MAS AÑOS-SIN VARIEDAD Secano Explotacion:ES181800000122 Recinto:18-183-004-00012-00003 Cultivo:62000 PASTOS PERMANENTES DE 5 O MAS AÑOS-SIN VARIEDAD Secano Explotacion:ES181800000122 Recinto:18-183-004-00012-00004 Cultivo:62000 PASTOS PERMANENTES DE 5 O MAS AÑOS-SIN VARIEDAD Secano Explotacion:ES181800000122
86134	Recinto superficie forrajera que en ninguna explotación REGA no tiene clasificación zootécnica permitida. Recinto:18-183-001-00026-00001 Cultivo:62000 PASTOS PERMANENTES DE 5 O MAS AÑOS-SIN VARIEDAD Secano Recinto:18-183-001-00029-00001 Cultivo:62000 PASTOS PERMANENTES DE 5 O MAS AÑOS-SIN VARIEDAD Secano Recinto:18-183-001-00030-00001 Cultivo:62000 PASTOS PERMANENTES DE 5 O MAS AÑOS-SIN VARIEDAD Secano Recinto:18-183-004-00011-00004 Cultivo:62000 PASTOS PERMANENTES DE 5 O MAS AÑOS-SIN VARIEDAD Secano Recinto:18-183-004-00012-00003 Cultivo:62000 PASTOS PERMANENTES DE 5 O MAS AÑOS-SIN VARIEDAD Secano Recinto:18-183-004-00012-00004 Cultivo:62000 PASTOS PERMANENTES DE 5 O MAS AÑOS-SIN VARIEDAD Secano

(1) Con incidencias que retienen pago o deniegan el expediente.

(2) Se calcula sobre superficie declarada admisible.

(3) Aplicación del artículo 16 bis del RD 147/2023.

(4) Expediente con algunos recintos de pastos permanentes ubicados en espacios protegidos donde la carga ganadera mínima será 0,1 UGM/ha.

Puede verificar la integridad de una copia de este documento mediante la lectura del código QR adjunto o mediante el acceso a la dirección <https://ws050.juntadeandalucia.es/verificarFirma> indicando el código de VERIFICACIÓN

FIRMADO POR	JUAN JOSE SOLER GARCIA	20/02/2025
	ROCIO GUIJARRO MILLAN	
VERIFICACIÓN	Pk2jmQ3ESFH4J84V5UNKP32UXX5TB9	PÁG. 390/1379





Datos considerados para el Cálculo de la Carga Ganadera del expediente

Superficie determinada para Cálculo Carga Ganadera: 194,39 ha
 Carga Ganadera del Expediente: 0,31 ugm/ha (4)

Explotación	Especie	Ugm Calculada para CG
ES18180000122	BOVINA	39,87
ES181800023000	BOVINA	19,45

Recintos Determinados para el Cálculo de Garga Ganadera

REF.	REFERENCIA SIGPAC	CULTIVO	DESCRIPCIÓN CULTIVO	S/R	SUP. PROPUESTA (ha)
6851628	18-183-900-99000-99001	62000	PASTOS PERMANENTES DE 5 O MAS AÑOS-SIN VARIEDAD	S	194,39

Incidencias de carga ganadera

INCIDENCIA DESCRIPCIÓN

- 86123 Recinto superficie forrajera que en REGA no tiene clasificación zootécnica permitida.
 Recinto:18-183-001-00030-00001 Cultivo:62000 PASTOS PERMANENTES DE 5 O MAS AÑOS-SIN VARIEDAD Secano Explotacion:ES18180000122
 Recinto:18-183-004-00012-00003 Cultivo:62000 PASTOS PERMANENTES DE 5 O MAS AÑOS-SIN VARIEDAD Secano Explotacion:ES18180000122
 Recinto:18-183-001-00029-00001 Cultivo:62000 PASTOS PERMANENTES DE 5 O MAS AÑOS-SIN VARIEDAD Secano Explotacion:ES18180000122
 Recinto:18-183-001-00026-00001 Cultivo:62000 PASTOS PERMANENTES DE 5 O MAS AÑOS-SIN VARIEDAD Secano Explotacion:ES18180000122
 Recinto:18-183-004-00012-00004 Cultivo:62000 PASTOS PERMANENTES DE 5 O MAS AÑOS-SIN VARIEDAD Secano Explotacion:ES18180000122
 Recinto:18-183-004-00011-00004 Cultivo:62000 PASTOS PERMANENTES DE 5 O MAS AÑOS-SIN VARIEDAD Secano Explotacion:ES18180000122
- 86128 Recinto de Forrajeras que no ha contabilizado para Carga Ganadera por no tener una explotación válida para el cálculo de la Carga Ganadera
 Recinto:18-183-900-99000-99001 Cultivo:62 PASTOS PERMANENTES DE 5 O MAS AÑOS-
- 86131 Recinto superficie forrajera con explotación ganadera según VAG que en REGA no tiene clasificación zootécnica permitida.
 Recinto:18-183-001-00022-00001 Cultivo:62000 PASTOS PERMANENTES DE 5 O MAS AÑOS-SIN VARIEDAD Secano Explotacion:ES18180000122
 Recinto:18-183-001-00028-00001 Cultivo:62000 PASTOS PERMANENTES DE 5 O MAS AÑOS-SIN VARIEDAD Secano Explotacion:ES18180000122
 Recinto:18-183-001-00030-00001 Cultivo:62000 PASTOS PERMANENTES DE 5 O MAS AÑOS-SIN VARIEDAD Secano Explotacion:ES18180000122
 Recinto:18-183-004-00012-00003 Cultivo:62000 PASTOS PERMANENTES DE 5 O MAS AÑOS-SIN VARIEDAD Secano Explotacion:ES18180000122
 Recinto:18-183-001-00029-00001 Cultivo:62000 PASTOS PERMANENTES DE 5 O MAS AÑOS-SIN VARIEDAD Secano Explotacion:ES18180000122
 Recinto:18-183-001-00026-00001 Cultivo:62000 PASTOS PERMANENTES DE 5 O MAS AÑOS-SIN VARIEDAD Secano Explotacion:ES18180000122
 Recinto:18-183-004-00012-00004 Cultivo:62000 PASTOS PERMANENTES DE 5 O MAS AÑOS-SIN VARIEDAD Secano Explotacion:ES18180000122
 Recinto:18-183-004-00011-00004 Cultivo:62000 PASTOS PERMANENTES DE 5 O MAS AÑOS-SIN VARIEDAD Secano Explotacion:ES18180000122
- 86134 Recinto superficie forrajera que en ninguna explotación REGA no tiene clasificación zootécnica permitida.
 Recinto:18-183-001-00030-00001 Cultivo:62000 PASTOS PERMANENTES DE 5 O MAS AÑOS-SIN VARIEDAD Secano
 Recinto:18-183-004-00012-00003 Cultivo:62000 PASTOS PERMANENTES DE 5 O MAS AÑOS-SIN VARIEDAD Secano
 Recinto:18-183-001-00029-00001 Cultivo:62000 PASTOS PERMANENTES DE 5 O MAS AÑOS-SIN VARIEDAD Secano
 Recinto:18-183-001-00026-00001 Cultivo:62000 PASTOS PERMANENTES DE 5 O MAS AÑOS-SIN VARIEDAD Secano
 Recinto:18-183-004-00012-00004 Cultivo:62000 PASTOS PERMANENTES DE 5 O MAS AÑOS-SIN VARIEDAD Secano
 Recinto:18-183-004-00011-00004 Cultivo:62000 PASTOS PERMANENTES DE 5 O MAS AÑOS-SIN VARIEDAD Secano
- 86135 Recinto superficie forrajera con explotación ganadera según VAG que en ninguna explotación REGA no tiene clasificación zootécnica permitida.
 Recinto:18-183-001-00022-00001 Cultivo:62000 PASTOS PERMANENTES DE 5 O MAS AÑOS-SIN VARIEDAD Secano
 Recinto:18-183-001-00028-00001 Cultivo:62000 PASTOS PERMANENTES DE 5 O MAS AÑOS-SIN VARIEDAD Secano
 Recinto:18-183-001-00030-00001 Cultivo:62000 PASTOS PERMANENTES DE 5 O MAS AÑOS-SIN VARIEDAD Secano
 Recinto:18-183-004-00012-00003 Cultivo:62000 PASTOS PERMANENTES DE 5 O MAS AÑOS-SIN VARIEDAD Secano

(1) Con incidencias que retienen pago o deniegan el expediente.
 (2) Se calcula sobre superficie declarada admisible.
 (3) Aplicación del artículo 16 bis del RD 147/2023.
 (4) Expediente con algunos recintos de pastos permanentes ubicados en espacios protegidos donde la carga ganadera mínima será 0,1 UGM/ha.

Puede verificar la integridad de una copia de este documento mediante la lectura del código QR adjunto o mediante el acceso a la dirección https://ws050.juntadeandalucia.es/verificarFirma indicando el código de VERIFICACIÓN			
FIRMADO POR	JUAN JOSE SOLER GARCIA ROCIO GUIJARRO MILLAN	20/02/2025	
VERIFICACIÓN	Pk2jmQ3ESFH4J84V5UNKP32UXX5TB9	PÁG. 391/1379	



Recinto:18-183-001-00029-00001 Cultivo:62000 PASTOS PERMANENTES DE 5 O MAS AÑOS-SIN VARIEDAD Secano
Recinto:18-183-001-00026-00001 Cultivo:62000 PASTOS PERMANENTES DE 5 O MAS AÑOS-SIN VARIEDAD Secano
Recinto:18-183-004-00012-00004 Cultivo:62000 PASTOS PERMANENTES DE 5 O MAS AÑOS-SIN VARIEDAD Secano
Recinto:18-183-004-00011-00004 Cultivo:62000 PASTOS PERMANENTES DE 5 O MAS AÑOS-SIN VARIEDAD Secano

(1) Con incidencias que retienen pago o deniegan el expediente.

(2) Se calcula sobre superficie declarada admisible.

(3) Aplicación del artículo 16 bis del RD 147/2023.

(4) Expediente con algunos recintos de pastos permanentes ubicados en espacios protegidos donde la carga ganadera mínima será 0,1 UGM/ha.

Puede verificar la integridad de una copia de este documento mediante la lectura del código QR adjunto o mediante el acceso a la dirección <https://ws050.juntadeandalucia.es/verificarFirma> indicando el código de VERIFICACIÓN

FIRMADO POR	JUAN JOSE SOLER GARCIA ROCIO GUIJARRO MILLAN	20/02/2025	
VERIFICACIÓN	Pk2jmQ3ESFH4J84V5UNKP32UXX5TB9	PÁG. 392/1379	



APELLIDOS Y NOMBRE / RAZÓN SOCIAL

GONZALEZ RUIZ ALFONSO

NIF

****5551*

EXPEDIENTE

1232763

RESOLUCIÓN

CONCESIÓN DE LA AYUDA

DATOS DE MANTENIMIENTO UNIDADES

GRUPO DE PAGO	Sup. Dec. Admisible	Sup. Propuesta	Sobredecl.	% Sobredecl.
ZONAS DE LIMITACIONES ESPECIFICAS	219,92	218,87	1,05	0,48

APLICACIÓN DE REDUCCIONES Y PENALIZACIONES (%)

Criterios de subvencionabilidad (1)	Presentación tardía	Omisión declaración	Condicionalidad
0,00	0,00	0,00	0,00

IMPORTE (Euros)

Calculado(2)	Reducción	Penalización	Reducción Penalización (3)	Penalización adicional	Propuesto	FEADER	MAPA	CAPADR
2.816,00 €	13,44 €	0,00 €	0,00 €	0,00 €	2.802,56 €	2.382,18 €	274,93 €	145,45 €
Importe Unitario:	128,00 €	Nuevo Importe Unitario:	12,80 €					

RECINTOS PROPUESTOS

REF.	REFERENCIA SIGPAC	CULTIVO	S/R	USO SIGPAC	Sup. Dec. admisible	Sup. Campo	Sup. Determ.	Sup. Propuesta
-1782480	18-031-004-00085-0019	AVENA	S		0,02		0,02	0,02
-1782479	18-031-004-00085-0018	PASTOS PERMANENTES DE 5 O MAS AÑOS	S		0,03		0,03	0,03
-1782478	18-031-004-00085-0017	AVENA	S		0,03		0,03	0,03
-1782477	18-031-004-00085-0016	AVENA	S		0,02		0,02	0,02
-1782476	18-031-004-00085-0015	PASTOS PERMANENTES DE 5 O MAS AÑOS	S		3,53		3,53	3,53
-1498749	18-183-007-00051-0002	PASTOS PERMANENTES DE 5 O MAS AÑOS	S		1,05		1,05	0,00
-1498746	18-183-007-00042-0001	PASTOS PERMANENTES DE 5 O MAS AÑOS	S		4,31		4,31	4,31
-700696	18-183-007-00066-0001	AVENA	R		0,23		0,23	0,23
-700672	18-183-007-00069-0001	PASTOS PERMANENTES DE 5 O MAS AÑOS	S		0,03		0,03	0,03
-700671	18-183-007-00069-0002	AVENA	R		0,10		0,10	0,10
-700668	18-183-007-00066-0003	PASTOS PERMANENTES DE 5 O MAS AÑOS	S		0,89		0,89	0,89
6015415	18-031-004-00006-0001	PASTOS PERMANENTES DE 5 O MAS AÑOS	S		10,05		10,05	10,05
6015419	18-031-004-00085-0005	AVENA	S		0,15		0,15	0,15
6015420	18-031-004-00085-0006	AVENA	R		0,47		0,47	0,47
6015421	18-031-004-00085-0007	AVENA	R		0,35		0,35	0,35
6015422	18-031-004-00085-0008	BARBECHO TRADICIONAL	R		0,24		0,24	0,24
6015423	18-031-004-00085-0014	PASTOS PERMANENTES DE 5 O MAS AÑOS	S		0,00		0,00	0,00
6828528	18-183-900-99000-9900	PASTOS PERMANENTES DE 5 O MAS AÑOS	S		173,52		173,52	173,52
170000005641616	18-183-003-00041-0001	PASTOS PERMANENTES DE 5 O MAS AÑOS	S		24,30		24,30	24,30
170000005641618	18-183-003-00042-0001	PASTOS PERMANENTES DE 5 O MAS AÑOS	S		0,60		0,60	0,60

INCIDENCIAS

INCIDENCIA DESCRIPCIÓN

3790 Recinto declarado inactivo
 Recinto:18-183-007-00051-00002 Cultivo: -

(1) Con incidencias que retienen pago o deniegan el expediente.

(2) Se calcula sobre superficie declarada admisible.

(3) Aplicación del artículo 16 bis del RD 147/2023.

(4) Expediente con algunos recintos de pastos permanentes ubicados en espacios protegidos donde la carga ganadera mínima será 0,1 UGM/ha.

Puede verificar la integridad de una copia de este documento mediante la lectura del código QR adjunto o mediante el acceso a la dirección <https://ws050.juntadeandalucia.es/verificarFirma> indicando el código de VERIFICACIÓN

FIRMADO POR	JUAN JOSE SOLER GARCIA	20/02/2025	
	ROCIO GUIJARRO MILLAN		
VERIFICACIÓN	Pk2jmQ3ESFH4J84V5UNKP32UXX5TB9	PÁG. 393/1379	



Datos considerados para el Cálculo de la Carga Ganadera del expediente

Superficie determinada para Cálculo Carga Ganadera: 218,31 ha

Carga Ganadera del Expediente: 0,25 ugm/ha (4)

Explotación	Especie	Ugm Calculada para CG
ES180300000043	BOVINA	1,72
ES181800000041	BOVINA	15,15
ES181800000133	BOVINA	18,14
ES181800000133	CABALLAR	0,80
ES181800023000	BOVINA	19,51

Recintos Determinados para el Cálculo de Garga Ganadera

REF.	REFERENCIA SIGPAC	CULTIVO	DESCRIPCIÓN CULTIVO	S/R	SUP. PROPUESTA (ha)
-1782479	18-031-004-00085-00018	62000	PASTOS PERMANENTES DE 5 O MAS AÑOS-SIN VARIEDAD	S	0,03
-1782476	18-031-004-00085-00015	62000	PASTOS PERMANENTES DE 5 O MAS AÑOS-SIN VARIEDAD	S	3,53
-1498749	18-183-007-00051-00002	62000	PASTOS PERMANENTES DE 5 O MAS AÑOS-SIN VARIEDAD	S	1,05
-1498746	18-183-007-00042-00001	62000	PASTOS PERMANENTES DE 5 O MAS AÑOS-SIN VARIEDAD	S	4,31
-700672	18-183-007-00069-00001	62000	PASTOS PERMANENTES DE 5 O MAS AÑOS-SIN VARIEDAD	S	0,03
-700668	18-183-007-00066-00003	62000	PASTOS PERMANENTES DE 5 O MAS AÑOS-SIN VARIEDAD	S	0,89
6015415	18-031-004-00006-00001	62000	PASTOS PERMANENTES DE 5 O MAS AÑOS-SIN VARIEDAD	S	10,05
6015423	18-031-004-00085-00014	62000	PASTOS PERMANENTES DE 5 O MAS AÑOS-SIN VARIEDAD	S	0,00
6828528	18-183-900-99000-99001	62000	PASTOS PERMANENTES DE 5 O MAS AÑOS-SIN VARIEDAD	S	173,52
170000005641616	18-183-003-00041-00001	62000	PASTOS PERMANENTES DE 5 O MAS AÑOS-SIN VARIEDAD	S	24,30
170000005641618	18-183-003-00042-00001	62000	PASTOS PERMANENTES DE 5 O MAS AÑOS-SIN VARIEDAD	S	0,60

Incidencias de carga ganadera

INCIDENCIA DESCRIPCIÓN

86128	Recinto de Forrajeras que no ha contabilizado para Carga Ganadera por no tener una explotación válida para el cálculo de la Carga Ganadera Recinto:18-183-007-00051-00002 Cultivo:62 PASTOS PERMANENTES DE 5 O MAS AÑOS- Recinto:18-183-007-00042-00001 Cultivo:62 PASTOS PERMANENTES DE 5 O MAS AÑOS- Recinto:18-183-007-00069-00001 Cultivo:62 PASTOS PERMANENTES DE 5 O MAS AÑOS- Recinto:18-183-007-00066-00003 Cultivo:62 PASTOS PERMANENTES DE 5 O MAS AÑOS- Recinto:18-183-900-99000-99001 Cultivo:62 PASTOS PERMANENTES DE 5 O MAS AÑOS- Recinto:18-183-003-00041-00001 Cultivo:62 PASTOS PERMANENTES DE 5 O MAS AÑOS- Recinto:18-183-003-00042-00001 Cultivo:62 PASTOS PERMANENTES DE 5 O MAS AÑOS- Recinto:18-183-007-00051-00002 Cultivo:62 PASTOS PERMANENTES DE 5 O MAS AÑOS- Recinto:18-183-007-00042-00001 Cultivo:62 PASTOS PERMANENTES DE 5 O MAS AÑOS- Recinto:18-183-007-00069-00001 Cultivo:62 PASTOS PERMANENTES DE 5 O MAS AÑOS- Recinto:18-183-007-00066-00003 Cultivo:62 PASTOS PERMANENTES DE 5 O MAS AÑOS- Recinto:18-183-900-99000-99001 Cultivo:62 PASTOS PERMANENTES DE 5 O MAS AÑOS- Recinto:18-183-003-00041-00001 Cultivo:62 PASTOS PERMANENTES DE 5 O MAS AÑOS- Recinto:18-183-003-00042-00001 Cultivo:62 PASTOS PERMANENTES DE 5 O MAS AÑOS-
86132	Recinto superficie forrajera que no realiza la actividad de producción de pastoreo. Recinto:18-031-004-00085-00008 Cultivo:20000 BARBECHO TRADICIONAL-SIN VARIEDAD Regadío

(1) Con incidencias que retienen pago o deniegan el expediente.

(2) Se calcula sobre superficie declarada admisible.

(3) Aplicación del artículo 16 bis del RD 147/2023.

(4) Expediente con algunos recintos de pastos permanentes ubicados en espacios protegidos donde la carga ganadera mínima será 0,1 UGM/ha.

Puede verificar la integridad de una copia de este documento mediante la lectura del código QR adjunto o mediante el acceso a la dirección <https://ws050.juntadeandalucia.es/verificarFirma> indicando el código de VERIFICACIÓN

FIRMADO POR	JUAN JOSE SOLER GARCIA	20/02/2025
	ROCIO GUIJARRO MILLAN	
VERIFICACIÓN	Pk2jmQ3ESFH4J84V5UNKP32UXX5TB9	PÁG. 394/1379





APELLIDOS Y NOMBRE / RAZÓN SOCIAL

GUALDA REINOSO SERGIO

NIF

****2633*

EXPEDIENTE

1251073

RESOLUCIÓN

CONCESIÓN DE LA AYUDA

DATOS DE MANTENIMIENTO UNIDADES

GRUPO DE PAGO

ZONAS DE LIMITACIONES ESPECIFICAS

Sup. Dec. Admisible

2,63

Sup. Propuesta

2,33

Sobredecl.

0,30

% Sobredecl.

11,41

APLICACIÓN DE REDUCCIONES Y PENALIZACIONES (%)

Criterios de subvencionabilidad (1)	Presentación tardía	Omisión declaración	Condicionalidad
0,00	0,00	0,00	0,00

IMPORTE (Euros)

Calculado(2)	Reducción	Penalización	Reducción Penalización (3)	Penalización adicional	Propuesto	FEADER	MAPA	CAPADR
336,64 €	38,40 €	0,00 €	0,00 €	0,00 €	298,24 €	253,50 €	29,26 €	15,48 €
Importe Unitario:	128,00 €	Nuevo Importe Unitario:	128,00 €					

RECINTOS PROPUESTOS

REF.	REFERENCIA SIGPAC	CULTIVO	S/R	USO SIGPAC	Sup. Dec. admisible	Sup. Campo	Sup. Determ.	Sup. Propuesta
-1903528	18-031-001-00040-0010	BARBECHO TRADICIONAL	R		0,30		0,30	0,00
-1902826	18-031-001-00040-0013	BARBECHO TRADICIONAL	R		0,10		0,10	0,10
-1902823	18-031-001-00040-0010	AVENA	R		0,36		0,36	0,36
4813022	18-031-001-00040-0003	TOMATE	R		1,13		1,13	1,13
4813037	18-031-001-00039-0003	TOMATE	R		0,74		0,74	0,74

INCIDENCIAS

INCIDENCIA DESCRIPCIÓN

- 8227 Control por Monitorización sin respuesta por parte del productor y, por tanto, sin Juicio Experto de campo.
Recinto:18-031-001-00040-00010 Cultivo:20000 BARBECHO TRADICIONAL-SIN VARIEDAD
- 86120 Para explotaciones de pastos permanentes ubicadas en espacios protegidos la carga ganadera mínima será 0,1 UGM/ha.
Recinto:18-031-001-00040-00009 Cultivo:62000 PASTOS PERMANENTES DE 5 O MAS AÑOS-SIN VARIEDAD Secano Carga Ganadera:0
Recinto:18-031-001-00040-00011 Cultivo:62000 PASTOS PERMANENTES DE 5 O MAS AÑOS-SIN VARIEDAD Secano Carga Ganadera:0
- 86122 Recinto superficie forrajera que realiza la actividad de producción de pastoreo y no declara el o los códigos del Registro de Explotaciones Ganaderas de Andalucía, REGA.
Recinto:18-031-001-00040-00009 Cultivo:62000 PASTOS PERMANENTES DE 5 O MAS AÑOS-SIN VARIEDAD Secano
Recinto:18-031-001-00040-00011 Cultivo:62000 PASTOS PERMANENTES DE 5 O MAS AÑOS-SIN VARIEDAD Secano
- 86124 Recinto de forrajera para Cálculo de Carga Ganadera que No pertenece a Explotación.
Recinto:18-031-001-00040-00009 Cultivo:62000 PASTOS PERMANENTES DE 5 O MAS AÑOS-SIN VARIEDAD Secano
Recinto:18-031-001-00040-00011 Cultivo:62000 PASTOS PERMANENTES DE 5 O MAS AÑOS-SIN VARIEDAD Secano

Datos considerados para el Cálculo de la Carga Ganadera del expediente

Superficie determinada para Cálculo Carga Ganadera: 0,00 ha
Carga Ganadera del Expediente: 0,00 ugm/ha

(1) Con incidencias que retienen pago o deniegan el expediente.

(2) Se calcula sobre superficie declarada admisible.

(3) Aplicación del artículo 16 bis del RD 147/2023.

(4) Expediente con algunos recintos de pastos permanentes ubicados en espacios protegidos donde la carga ganadera mínima será 0,1 UGM/ha.

Puede verificar la integridad de una copia de este documento mediante la lectura del código QR adjunto o mediante el acceso a la dirección <https://ws050.juntadeandalucia.es/verificarFirma> indicando el código de VERIFICACIÓN

FIRMADO POR	JUAN JOSE SOLER GARCIA	20/02/2025
	ROCIO GUIJARRO MILLAN	
VERIFICACIÓN	Pk2jmQ3ESFH4J84V5UNKP32UXX5TB9	PÁG. 395/1379





Incidencias de carga ganadera

INCIDENCIA DESCRIPCIÓN

- 86122 Recinto superficie forrajera que realiza la actividad de producción de pastoreo y no declara el o los códigos del Registro de Explotaciones Ganaderas de Andalucía, REGA.
 Recinto:18-031-001-00040-00011 Cultivo:62000 PASTOS PERMANENTES DE 5 O MAS AÑOS-SIN VARIEDAD Secano
 Recinto:18-031-001-00040-00011 Cultivo:62000 PASTOS PERMANENTES DE 5 O MAS AÑOS-SIN VARIEDAD Secano
 Recinto:18-031-001-00040-00009 Cultivo:62000 PASTOS PERMANENTES DE 5 O MAS AÑOS-SIN VARIEDAD Secano
- 86124 Recinto de forrajera para Cálculo de Carga Ganadera que No pertenece a Explotación.
 Recinto:18-031-001-00040-00011 Cultivo:62000 PASTOS PERMANENTES DE 5 O MAS AÑOS-SIN VARIEDAD Secano
 Recinto:18-031-001-00040-00011 Cultivo:62000 PASTOS PERMANENTES DE 5 O MAS AÑOS-SIN VARIEDAD Secano
 Recinto:18-031-001-00040-00009 Cultivo:62000 PASTOS PERMANENTES DE 5 O MAS AÑOS-SIN VARIEDAD Secano
- 86128 Recinto de Forrajeras que no ha contabilizado para Carga Ganadera por no tener una explotación válida para el cálculo de la Carga Ganadera
 Recinto:18-031-001-00040-00011 Cultivo:62 PASTOS PERMANENTES DE 5 O MAS AÑOS-
 Recinto:18-031-001-00040-00011 Cultivo:62 PASTOS PERMANENTES DE 5 O MAS AÑOS-
 Recinto:18-031-001-00040-00009 Cultivo:62 PASTOS PERMANENTES DE 5 O MAS AÑOS-
- 86132 Recinto superficie forrajera que no realiza la actividad de producción de pastoreo.
 Recinto:18-031-001-00040-00010 Cultivo:20000 BARBECHO TRADICIONAL-SIN VARIEDAD Regadío
 Recinto:18-031-001-00040-00013 Cultivo:20000 BARBECHO TRADICIONAL-SIN VARIEDAD Regadío

(1) Con incidencias que retienen pago o deniegan el expediente.
 (2) Se calcula sobre superficie declarada admisible.
 (3) Aplicación del artículo 16 bis del RD 147/2023.
 (4) Expediente con algunos recintos de pastos permanentes ubicados en espacios protegidos donde la carga ganadera mínima será 0,1 UGM/ha.

Puede verificar la integridad de una copia de este documento mediante la lectura del código QR adjunto o mediante el acceso a la dirección https://ws050.juntadeandalucia.es/verificarFirma indicando el código de VERIFICACIÓN			
FIRMADO POR	JUAN JOSE SOLER GARCIA ROCIO GUIJARRO MILLAN	20/02/2025	
VERIFICACIÓN	Pk2jmQ3ESFH4J84V5UNKP32UXX5TB9	PÁG. 396/1379	



APELLIDOS Y NOMBRE / RAZÓN SOCIAL

GUERRERO MORENO MARIA JOSE

NIF
****0117*

EXPEDIENTE
1260792

RESOLUCIÓN
CONCESIÓN DE LA AYUDA

DATOS DE MANTENIMIENTO UNIDADES

GRUPO DE PAGO	Sup. Dec. Admisible	Sup. Propuesta	Sobredecl.	% Sobredecl.
ZONAS DE LIMITACIONES ESPECIFICAS	1,02	1,02	0,00	0,00

APLICACIÓN DE REDUCCIONES Y PENALIZACIONES (%)

Criterios de subvencionabilidad (1)	Presentación tardía	Omisión declaración	Condicionalidad
0,00	0,00	0,00	0,00

IMPORTE (Euros)

Calculado(2)	Reducción	Penalización	Reducción Penalización (3)	Penalización adicional	Propuesto	FEADER	MAPA	CAPADR
130,56 €	0,00 €	0,00 €	0,00 €	0,00 €	130,56 €	110,98 €	6,78 €	12,80 €
Importe Unitario:	128,00 €	Nuevo Importe Unitario:	128,00 €					

RECINTOS PROPUESTOS

REF.	REFERENCIA SIGPAC	CULTIVO	S/R	USO SIGPAC	Sup. Dec. admisible	Sup. Campo	Sup. Determ.	Sup. Propuesta
-1838049	18-118-019-00099-0011	OLIVAR	R		0,01		0,01	0,01
-1838048	18-118-019-00099-0010	OLIVAR	R		0,01		0,01	0,01
-1838047	18-118-019-00099-0009	OLIVAR	R		0,06		0,06	0,06
-1320232	18-118-017-00055-0002	PASTOS PERMANENTES DE 5 O MAS AÑOS	S		0,30		0,30	0,30
5273452	18-118-019-00099-0001	OLIVAR	R		0,38		0,38	0,38
5273453	18-118-019-00099-0006	OLIVAR	R		0,05		0,05	0,05
5506341	18-118-020-00008-0001	PASTOS PERMANENTES DE 5 O MAS AÑOS	S		0,14		0,14	0,14
5506348	18-118-020-00009-0001	PASTOS PERMANENTES DE 5 O MAS AÑOS	S		0,07		0,07	0,07

Datos considerados para el Cálculo de la Carga Ganadera del expediente

Superficie determinada para Cálculo Carga Ganadera: 0,51 ha

Carga Ganadera del Expediente: 30,92 ugm/ha

Explotación	Especie	Ugm Calculada para CG
ES181160000178	CAPRINA	15,77

Recintos Determinados para el Cálculo de Garga Ganadera

REF.	REFERENCIA SIGPAC	CULTIVO	DESCRIPCIÓN CULTIVO	S/R	SUP. PROPUESTA (ha)
-1320232	18-118-017-00055-00002	62000	PASTOS PERMANENTES DE 5 O MAS AÑOS-SIN VARIEDAD	S	0,30
5506341	18-118-020-00008-00001	62000	PASTOS PERMANENTES DE 5 O MAS AÑOS-SIN VARIEDAD	S	0,14
5506348	18-118-020-00009-00001	62000	PASTOS PERMANENTES DE 5 O MAS AÑOS-SIN VARIEDAD	S	0,07

(1) Con incidencias que retienen pago o deniegan el expediente.

(2) Se calcula sobre superficie declarada admisible.

(3) Aplicación del artículo 16 bis del RD 147/2023.

(4) Expediente con algunos recintos de pastos permanentes ubicados en espacios protegidos donde la carga ganadera mínima será 0,1 UGM/ha.

Puede verificar la integridad de una copia de este documento mediante la lectura del código QR adjunto o mediante el acceso a la dirección <https://ws050.juntadeandalucia.es/verificarFirma> indicando el código de VERIFICACIÓN

FIRMADO POR	JUAN JOSE SOLER GARCIA	20/02/2025
	ROCIO GUIJARRO MILLAN	
VERIFICACIÓN	Pk2jmQ3ESFH4J84V5UNKP32UXX5TB9	PÁG. 397/1379





APELLIDOS Y NOMBRE / RAZÓN SOCIAL GUERRERO SANCHEZ ALVARO RAMON
NIF ****4238*
EXPEDIENTE 1145361
RESOLUCIÓN CONCESIÓN DE LA AYUDA

DATOS DE MANTENIMIENTO UNIDADES

GRUPO DE PAGO	Sup. Dec. Admisible	Sup. Propuesta	Sobredecl.	% Sobredecl.
ZONAS DE LIMITACIONES ESPECIFICAS	2,61	2,61	0,00	0,00

APLICACIÓN DE REDUCCIONES Y PENALIZACIONES (%)

Criterios de subvencionabilidad (1)	Presentación tardía	Omisión declaración	Condicionalidad
0,00	0,00	0,00	0,00

IMPORTE (Euros)

Calculado(2)	Reducción	Penalización	Reducción Penalización (3)	Penalización adicional	Propuesto	FEADER	MAPA	CAPADR
334,08 €	0,00 €	0,00 €	0,00 €	0,00 €	334,08 €	283,97 €	32,77 €	17,34 €
Importe Unitario:	128,00 €	Nuevo Importe Unitario:	128,00 €					

RECINTOS PROPUESTOS

REF.	REFERENCIA SIGPAC	CULTIVO	S/R	USO SIGPAC	Sup. Dec. admisible	Sup. Campo	Sup. Determ.	Sup. Propuesta
1700000007147183	18-110-003-00031-0001	OTROS FRUTALES	R		0,05		0,05	0,05
1700000007147185	18-110-003-00186-0002	BARBECHO TRADICIONAL	R		0,26		0,26	0,26
1700000007147186	18-110-003-00187-0001	BARBECHO TRADICIONAL	R		0,21		0,21	0,21
1700000007147187	18-110-003-00031-0002	BARBECHO TRADICIONAL	R		0,26		0,26	0,26
1700000007147188	18-110-003-00048-0001	BARBECHO TRADICIONAL	R		0,54		0,54	0,54
1700000007147191	18-110-001-00065-0001	ALMENDROS	R		1,29		1,29	1,29

Datos considerados para el Cálculo de la Carga Ganadera del expediente

Superficie determinada para Cálculo Carga Ganadera: 0,00 ha

Carga Ganadera del Expediente: 0,00 ugm/ha

Incidencias de carga ganadera

INCIDENCIA DESCRIPCIÓN

86132	Recinto superficie forrajera que no realiza la actividad de producción de pastoreo. Recinto:18-110-003-00186-00002 Cultivo:20000 BARBECHO TRADICIONAL-SIN VARIEDAD Regadio Recinto:18-110-003-00187-00001 Cultivo:20000 BARBECHO TRADICIONAL-SIN VARIEDAD Regadio Recinto:18-110-003-00031-00002 Cultivo:20000 BARBECHO TRADICIONAL-SIN VARIEDAD Regadio Recinto:18-110-003-00048-00001 Cultivo:20000 BARBECHO TRADICIONAL-SIN VARIEDAD Regadio
-------	---

(1) Con incidencias que retienen pago o deniegan el expediente.

(2) Se calcula sobre superficie declarada admisible.

(3) Aplicación del artículo 16 bis del RD 147/2023.

(4) Expediente con algunos recintos de pastos permanentes ubicados en espacios protegidos donde la carga ganadera mínima será 0,1 UGM/ha.

Puede verificar la integridad de una copia de este documento mediante la lectura del código QR adjunto o mediante el acceso a la dirección <https://ws050.juntadeandalucia.es/verificarFirma> indicando el código de VERIFICACIÓN

FIRMADO POR	JUAN JOSE SOLER GARCIA	20/02/2025
	ROCIO GUIJARRO MILLAN	
VERIFICACIÓN	Pk2jmQ3ESFH4J84V5UNKP32UXX5TB9	PÁG. 398/1379





APELLIDOS Y NOMBRE / RAZÓN SOCIAL

GUIRADO FERRER ADRIANO

NIF
****6330*

EXPEDIENTE
1203217

RESOLUCIÓN
CONCESIÓN DE LA AYUDA

DATOS DE MANTENIMIENTO UNIDADES

GRUPO DE PAGO

ZONAS DE LIMITACIONES ESPECIFICAS

Sup. Dec. Admisible	Sup. Propuesta	Sobredecl.	% Sobredecl.
38,91	38,91	0,00	0,00

APLICACIÓN DE REDUCCIONES Y PENALIZACIONES (%)

Criterios de subvencionabilidad (1)	Presentación tardía	Omisión declaración	Condicionalidad
0,00	0,00	0,00	0,00

IMPORTE (Euros)

Calculado(2)	Reducción	Penalización	Reducción Penalización (3)	Penalización adicional	Propuesto	FEADER	MAPA	CAPADR
2.816,00 €	0,00 €	0,00 €	0,00 €	0,00 €	2.816,00 €	2.393,60 €	276,25 €	146,15 €
Importe Unitario:	128,00 €	Nuevo Importe Unitario:	72,37 €					

RECINTOS PROPUESTOS

REF.	REFERENCIA SIGPAC	CULTIVO	S/R	USO SIGPAC	Sup. Dec. admisible	Sup. Campo	Sup. Determ.	Sup. Propuesta
7526265	18-070-006-00004-0002	PASTOS PERMANENTES DE 5 O MAS AÑOS	S		12,29		12,29	12,29
7526301	18-070-006-00004-0001	PASTOS PERMANENTES DE 5 O MAS AÑOS	S		9,67		9,67	9,67
7526342	18-070-006-00004-0003	PASTOS PERMANENTES DE 5 O MAS AÑOS	S		16,95		16,95	16,95

INCIDENCIAS

INCIDENCIA DESCRIPCIÓN

- 86123 Recinto superficie forrajera que en REGA no tiene clasificación zootécnica permitida.
Recinto:18-135-011-00111-00007 Cultivo:62000 PASTOS PERMANENTES DE 5 O MAS AÑOS-SIN VARIEDAD Secano Explotacion:ES181340000160
- 86126 Recinto de forrajera para Cálculo de Carga Ganadera que No pertenece a Explotación con UGM válida.
Recinto:18-135-011-00111-00007 Cultivo:62000 PASTOS PERMANENTES DE 5 O MAS AÑOS-SIN VARIEDAD Secano Explotacion:ES181340000160
Recinto:18-135-011-00111-00007 Cultivo:62000 PASTOS PERMANENTES DE 5 O MAS AÑOS-SIN VARIEDAD Secano Explotacion:ES181340000162

Datos considerados para el Cálculo de la Carga Ganadera del expediente

Superficie determinada para Cálculo Carga Ganadera: 38,91 ha
Carga Ganadera del Expediente: 0,50 ugm/ha (4)

Explotación	Especie	Ugm Calculada para CG
ES180680000069	CAPRINA	0,64
ES180680000069	OVINA	18,69

Recintos Determinados para el Cálculo de Garga Ganadera

REF.	REFERENCIA SIGPAC	CULTIVO	DESCRIPCIÓN CULTIVO	S/R	SUP. PROPUESTA (ha)
7526265	18-070-006-00004-00002	62000	PASTOS PERMANENTES DE 5 O MAS AÑOS-SIN VARIEDAD	S	12,29
7526301	18-070-006-00004-00001	62000	PASTOS PERMANENTES DE 5 O MAS AÑOS-SIN VARIEDAD	S	9,67
7526342	18-070-006-00004-00003	62000	PASTOS PERMANENTES DE 5 O MAS AÑOS-SIN VARIEDAD	S	16,95

(1) Con incidencias que retienen pago o deniegan el expediente.

(2) Se calcula sobre superficie declarada admisible.

(3) Aplicación del artículo 16 bis del RD 147/2023.

(4) Expediente con algunos recintos de pastos permanentes ubicados en espacios protegidos donde la carga ganadera mínima será 0,1 UGM/ha.

Puede verificar la integridad de una copia de este documento mediante la lectura del código QR adjunto o mediante el acceso a la dirección <https://ws050.juntadeandalucia.es/verificarFirma> indicando el código de VERIFICACIÓN

FIRMADO POR

JUAN JOSE SOLER GARCIA

20/02/2025

ROCIO GUIJARRO MILLAN

VERIFICACIÓN

Pk2jmQ3ESFH4J84V5UNKP32UXX5TB9

PÁG. 399/1379





Incidencias de carga ganadera

INCIDENCIA DESCRIPCIÓN

- 86123 Recinto superficie forrajera que en REGA no tiene clasificación zootécnica permitida.
Recinto:18-135-011-00111-00007 Cultivo:62000 PASTOS PERMANENTES DE 5 O MAS AÑOS-SIN VARIEDAD Secano
Explotacion:ES181340000160
- 86126 Recinto de forrajera para Cálculo de Carga Ganadera que No pertenece a Explotación con UGM válida.
Recinto:18-135-011-00111-00007 Cultivo:62000 PASTOS PERMANENTES DE 5 O MAS AÑOS-SIN VARIEDAD Secano
Explotacion:ES181340000162
Recinto:18-135-011-00111-00007 Cultivo:62000 PASTOS PERMANENTES DE 5 O MAS AÑOS-SIN VARIEDAD Secano
Explotacion:ES181340000160
- 86128 Recinto de Forrajeras que no ha contabilizado para Carga Ganadera por no tener una explotación válida para el cálculo de la Carga Ganadera
Recinto:18-135-011-00111-00007 Cultivo:62 PASTOS PERMANENTES DE 5 O MAS AÑOS-
Recinto:18-070-006-00004-00002 Cultivo:62 PASTOS PERMANENTES DE 5 O MAS AÑOS-
Recinto:18-070-006-00004-00001 Cultivo:62 PASTOS PERMANENTES DE 5 O MAS AÑOS-
Recinto:18-070-006-00004-00003 Cultivo:62 PASTOS PERMANENTES DE 5 O MAS AÑOS-
Recinto:18-135-011-00111-00007 Cultivo:62 PASTOS PERMANENTES DE 5 O MAS AÑOS-
Recinto:18-135-011-00111-00007 Cultivo:62 PASTOS PERMANENTES DE 5 O MAS AÑOS-

(1) Con incidencias que retienen pago o deniegan el expediente.
 (2) Se calcula sobre superficie declarada admisible.
 (3) Aplicación del artículo 16 bis del RD 147/2023.
 (4) Expediente con algunos recintos de pastos permanentes ubicados en espacios protegidos donde la carga ganadera mínima será 0,1 UGM/ha.

Puede verificar la integridad de una copia de este documento mediante la lectura del código QR adjunto o mediante el acceso a la dirección https://ws050.juntadeandalucia.es/verificarFirma indicando el código de VERIFICACIÓN			
FIRMADO POR	JUAN JOSE SOLER GARCIA ROCIO GUIJARRO MILLAN	20/02/2025	
VERIFICACIÓN	Pk2jmQ3ESFH4J84V5UNKP32UXX5TB9	PÁG. 400/1379	



APELLIDOS Y NOMBRE / RAZÓN SOCIAL

GUTIERREZ VILLAVERDE JOSE

NIF

****8589*

EXPEDIENTE

1163724

RESOLUCIÓN

CONCESIÓN DE LA AYUDA

DATOS DE MANTENIMIENTO UNIDADES

GRUPO DE PAGO

ZONAS DE LIMITACIONES ESPECIFICAS

**Sup. Dec.
Admisible**

240,00

**Sup.
Propuesta**

238,61

Sobredecl.

1,39

% Sobredecl.

0,58

APLICACIÓN DE REDUCCIONES Y PENALIZACIONES (%)

Criterios de subvencionabilidad (1)	Presentación tardía	Omisión declaración	Condicionalidad
0,00	0,00	0,00	0,00

IMPORTE (Euros)

Calculado(2)	Reducción	Penalización	Reducción Penalización (3)	Penalización adicional	Propuesto	FEADER	MAPA	CAPADR
2.816,00 €	16,31 €	0,00 €	0,00 €	0,00 €	2.799,69 €	2.379,74 €	274,65 €	145,30 €
Importe Unitario:	128,00 €	Nuevo Importe Unitario:	11,73 €					

(1) Con incidencias que retienen pago o deniegan el expediente.

(2) Se calcula sobre superficie declarada admisible.

(3) Aplicación del artículo 16 bis del RD 147/2023.

(4) Expediente con algunos recintos de pastos permanentes ubicados en espacios protegidos donde la carga ganadera mínima será 0,1 UGM/ha.

Puede verificar la integridad de una copia de este documento mediante la lectura del código QR adjunto o mediante el acceso a la dirección <https://ws050.juntadeandalucia.es/verificarFirma> indicando el código de VERIFICACIÓN

FIRMADO POR	JUAN JOSE SOLER GARCIA	20/02/2025	
	ROCIO GUIJARRO MILLAN		
VERIFICACIÓN	Pk2jmQ3ESFH4J84V5UNKP32UXX5TB9	PÁG. 401/1379	



RECINTOS PROPUESTOS

REF.	REFERENCIA SIGPAC	CULTIVO	S/R	USO SIGPAC	Sup. Dec. admisible	Sup. Campa	Sup. Determ.	Sup. Propuesta
-118636	18-118-009-00089-0001	PASTOS PERMANENTES DE 5 O MAS AÑOS	R		0,27		0,27	0,27
-118616	18-118-009-00080-0001	PASTOS PERMANENTES DE 5 O MAS AÑOS	S		0,13		0,13	0,00
-118613	18-118-009-00085-0001	PASTOS PERMANENTES DE 5 O MAS AÑOS	R		0,36		0,36	0,36
-116783	18-118-009-00094-0005	OTROS FRUTALES	R		0,10		0,10	0,10
-116782	18-118-009-00051-0011	OTROS FRUTALES	R		0,06		0,06	0,06
-116781	18-118-009-00051-0010	OTROS FRUTALES	R		0,07		0,07	0,07
-116780	18-118-009-00051-0008	OTROS FRUTALES	R		0,01		0,01	0,01
4530179	18-118-900-99000-9900	PASTOS PERMANENTES DE 5 O MAS AÑOS	S		147,64		147,64	147,64
170000005248356	18-118-009-00011-0005	PASTOS PERMANENTES DE 5 O MAS AÑOS	S		0,17		0,17	0,17
170000005248357	18-118-009-00011-0001	PASTOS PERMANENTES DE 5 O MAS AÑOS	S		5,11		5,11	5,11
170000005248359	18-118-009-00011-0009	PASTOS PERMANENTES DE 5 O MAS AÑOS	S		0,29		0,29	0,29
170000005248360	18-118-009-00010-0002	PASTOS PERMANENTES DE 5 O MAS AÑOS	S		0,03		0,03	0,03
170000005248361	18-118-009-00010-0003	PASTOS PERMANENTES DE 5 O MAS AÑOS	S		2,07		2,07	2,07
170000005248362	18-118-009-00047-0003	PASTOS PERMANENTES DE 5 O MAS AÑOS	R		0,02		0,02	0,02
170000005248364	18-118-009-00025-0006	PASTOS PERMANENTES DE 5 O MAS AÑOS	S		0,12		0,12	0,12
170000005248365	18-118-009-00044-0001	PASTOS PERMANENTES DE 5 O MAS AÑOS	S		0,09		0,09	0,09
170000005248366	18-118-009-00025-0003	PASTOS PERMANENTES DE 5 O MAS AÑOS	S		0,87		0,87	0,87
170000005248367	18-118-009-00025-0004	PASTOS PERMANENTES DE 5 O MAS AÑOS	S		0,01		0,01	0,01
170000005248368	18-118-009-00011-0007	PASTOS PERMANENTES DE 5 O MAS AÑOS	S		0,70		0,70	0,70
170000005248369	18-118-009-00014-0003	PASTOS PERMANENTES DE 5 O MAS AÑOS	R		0,02		0,02	0,02
170000005248370	18-118-009-00055-0003	PASTOS PERMANENTES DE 5 O MAS AÑOS	S		0,33		0,33	0,33
170000005248372	18-118-009-00054-0003	PASTOS PERMANENTES DE 5 O MAS AÑOS	S		0,89		0,89	0,89
170000005248373	18-118-009-00090-0001	PASTOS PERMANENTES DE 5 O MAS AÑOS	S		0,09		0,09	0,09
170000005248374	18-118-009-00052-0002	PASTOS PERMANENTES DE 5 O MAS AÑOS	R		1,38		1,38	1,38
170000005248375	18-118-009-00091-0004	PASTOS PERMANENTES DE 5 O MAS AÑOS	R		3,35		3,35	3,35
170000005248376	18-118-009-00090-0002	PASTOS PERMANENTES DE 5 O MAS AÑOS	R		0,60		0,60	0,60
170000005248377	18-118-009-00051-0009	PASTOS PERMANENTES DE 5 O MAS AÑOS	R		0,01		0,01	0,01
170000005248378	18-118-009-00058-0004	PASTOS PERMANENTES DE 5 O MAS AÑOS	R		0,02		0,02	0,02
170000005248379	18-118-009-00082-0001	PASTOS PERMANENTES DE 5 O MAS AÑOS	S		0,06		0,06	0,06
170000005248381	18-118-009-00064-0001	PASTOS PERMANENTES DE 5 O MAS AÑOS	S		0,20		0,20	0,20
170000005248382	18-118-009-00058-0003	PASTOS PERMANENTES DE 5 O MAS AÑOS	R		1,33		1,33	1,33
170000005248383	18-118-009-00061-0002	PASTOS PERMANENTES DE 5 O MAS AÑOS	R		0,07		0,07	0,07
170000005248385	18-118-009-00057-0002	PASTOS PERMANENTES DE 5 O MAS AÑOS	R		0,67		0,67	0,67
170000005248386	18-118-009-00056-0002	PASTOS PERMANENTES DE 5 O MAS AÑOS	R		0,77		0,77	0,00
170000005248388	18-118-008-00086-0007	PASTOS PERMANENTES DE 5 O MAS AÑOS	S		0,49		0,49	0,00
170000005248389	18-118-008-00105-0002	PASTOS PERMANENTES DE 5 O MAS AÑOS	S		0,08		0,08	0,08
170000005248390	18-118-008-00106-0002	PASTOS PERMANENTES DE 5 O MAS AÑOS	S		0,09		0,09	0,09
170000005248391	18-118-005-00037-0002	PASTOS PERMANENTES DE 5 O MAS AÑOS	S		0,04		0,04	0,04
170000005248392	18-118-008-00005-0001	PASTOS PERMANENTES DE 5 O MAS AÑOS	S		1,15		1,15	1,15
170000005248395	18-118-008-00638-0001	PASTOS PERMANENTES DE 5 O MAS AÑOS	S		0,07		0,07	0,07
170000005248396	18-118-008-00117-0001	PASTOS PERMANENTES DE 5 O MAS AÑOS	S		0,08		0,08	0,08
170000005248397	18-118-008-00637-0001	PASTOS PERMANENTES DE 5 O MAS AÑOS	S		0,05		0,05	0,05
170000005248398	18-118-008-00652-0001	PASTOS PERMANENTES DE 5 O MAS AÑOS	S		0,22		0,22	0,22
170000005248400	18-118-008-00114-0001	PASTOS PERMANENTES DE 5 O MAS AÑOS	R		0,14		0,14	0,14
170000005248401	18-118-008-00115-0001	PASTOS PERMANENTES DE 5 O MAS AÑOS	R		0,21		0,21	0,21
170000005248402	18-118-008-00107-0001	PASTOS PERMANENTES DE 5 O MAS AÑOS	S		0,50		0,50	0,50
170000005248403	18-118-008-00116-0002	PASTOS PERMANENTES DE 5 O MAS AÑOS	S		0,15		0,15	0,15
170000005248404	18-118-008-00130-0001	PASTOS PERMANENTES DE 5 O MAS AÑOS	R		0,21		0,21	0,21
170000005248405	18-118-008-00126-0001	PASTOS PERMANENTES DE 5 O MAS AÑOS	R		0,60		0,60	0,60
170000005248406	18-118-008-00127-0001	PASTOS PERMANENTES DE 5 O MAS AÑOS	R		0,33		0,33	0,33
170000005248407	18-118-008-00134-0001	PASTOS PERMANENTES DE 5 O MAS AÑOS	R		0,66		0,66	0,66
170000005248408	18-118-008-00140-0001	PASTOS PERMANENTES DE 5 O MAS AÑOS	R		0,28		0,28	0,28

(1) Con incidencias que retienen pago o deniegan el expediente.
 (2) Se calcula sobre superficie declarada admisible.
 (3) Aplicación del artículo 16 bis del RD 147/2023.
 (4) Expediente con algunos recintos de pastos permanentes ubicados en espacios protegidos donde la carga ganadera mínima será 0,1 UGM/ha.

Puede verificar la integridad de una copia de este documento mediante la lectura del código QR adjunto o mediante el acceso a la dirección https://ws050.juntadeandalucia.es/verificarFirma indicando el código de VERIFICACIÓN			
FIRMADO POR	JUAN JOSE SOLER GARCIA	20/02/2025	
VERIFICACIÓN	Pk2jmQ3ESFH4J84V5UNKP32UXX5TB9	PÁG. 402/1379	



RECINTOS PROPUESTOS

REF.	REFERENCIA SIGPAC	CULTIVO	S/R	USO SIGPAC	Sup. Dec. admisible	Sup. Campa	Sup. Determ.	Sup. Propuesta
170000005248409	18-118-008-00144-0001	PASTOS PERMANENTES DE 5 O MAS AÑOS	R		0,32		0,32	0,32
170000005248410	18-118-008-00124-0001	PASTOS PERMANENTES DE 5 O MAS AÑOS	R		0,18		0,18	0,18
170000005248411	18-118-009-00006-0001	PASTOS PERMANENTES DE 5 O MAS AÑOS	S		0,09		0,09	0,09
170000005248412	18-118-008-00142-0007	PASTOS PERMANENTES DE 5 O MAS AÑOS	R		0,13		0,13	0,13
170000005248414	18-118-009-00006-0003	PASTOS PERMANENTES DE 5 O MAS AÑOS	S		0,13		0,13	0,13
170000005248415	18-118-008-00135-0001	PASTOS PERMANENTES DE 5 O MAS AÑOS	S		0,52		0,52	0,52
170000005248416	18-118-009-00041-0001	PASTOS PERMANENTES DE 5 O MAS AÑOS	S		0,13		0,13	0,13
170000005248417	18-118-008-00142-0004	PASTOS PERMANENTES DE 5 O MAS AÑOS	R		0,04		0,04	0,04
170000005248419	18-118-009-00128-0001	OLIVAR	R		0,21		0,21	0,21
170000005248420	18-118-009-00125-0001	OLIVAR	S		0,50		0,50	0,50
170000005248421	18-118-008-00011-0001	PASTOS PERMANENTES DE 5 O MAS AÑOS	S		0,62		0,62	0,62
170000005248422	18-118-008-00016-0001	PASTOS PERMANENTES DE 5 O MAS AÑOS	S		0,99		0,99	0,99
170000005248424	18-118-009-00046-0002	PASTOS PERMANENTES DE 5 O MAS AÑOS	R		0,38		0,38	0,38
170000005248425	18-118-009-00103-0001	PASTOS PERMANENTES DE 5 O MAS AÑOS	S		0,56		0,56	0,56
170000005248426	18-118-009-00104-0002	PASTOS PERMANENTES DE 5 O MAS AÑOS	S		1,20		1,20	1,20
170000005248427	18-118-009-00038-0003	PASTOS PERMANENTES DE 5 O MAS AÑOS	R		0,06		0,06	0,06
170000005248428	18-118-009-00035-0001	PASTOS PERMANENTES DE 5 O MAS AÑOS	R		0,45		0,45	0,45
170000005248429	18-118-009-00045-0001	PASTOS PERMANENTES DE 5 O MAS AÑOS	S		0,34		0,34	0,34
170000005248430	18-118-009-00040-0002	PASTOS PERMANENTES DE 5 O MAS AÑOS	R		0,09		0,09	0,09
170000005248432	18-118-008-00141-0002	PASTOS PERMANENTES DE 5 O MAS AÑOS	S		0,73		0,73	0,73
170000005248433	18-118-009-00025-0008	PASTOS PERMANENTES DE 5 O MAS AÑOS	S		0,21		0,21	0,21
170000005248434	18-118-009-00025-0001	PASTOS PERMANENTES DE 5 O MAS AÑOS	S		0,61		0,61	0,61
170000005248435	18-118-008-00136-0001	PASTOS PERMANENTES DE 5 O MAS AÑOS	R		0,50		0,50	0,50
170000005248436	18-118-008-00137-0001	PASTOS PERMANENTES DE 5 O MAS AÑOS	R		0,14		0,14	0,14
170000005248437	18-118-008-00138-0001	PASTOS PERMANENTES DE 5 O MAS AÑOS	R		0,11		0,11	0,11
170000005248438	18-118-008-00139-0001	PASTOS PERMANENTES DE 5 O MAS AÑOS	R		0,20		0,20	0,20
170000005248439	18-118-008-00143-0001	PASTOS PERMANENTES DE 5 O MAS AÑOS	R		1,18		1,18	1,18
170000005248442	18-118-008-00133-0001	PASTOS PERMANENTES DE 5 O MAS AÑOS	R		0,18		0,18	0,18
170000005248443	18-118-008-00118-0001	PASTOS PERMANENTES DE 5 O MAS AÑOS	R		0,02		0,02	0,02
170000005248444	18-118-008-00125-0001	PASTOS PERMANENTES DE 5 O MAS AÑOS	S		0,14		0,14	0,14
170000005248445	18-118-008-00128-0001	PASTOS PERMANENTES DE 5 O MAS AÑOS	S		0,45		0,45	0,45
170000005248446	18-118-009-00039-0002	PASTOS PERMANENTES DE 5 O MAS AÑOS	S		0,11		0,11	0,11
170000005248447	18-118-005-00013-0001	PASTOS PERMANENTES DE 5 O MAS AÑOS	S		0,10		0,10	0,10
170000005248448	18-118-005-00014-0001	PASTOS PERMANENTES DE 5 O MAS AÑOS	S		1,21		1,21	1,21
170000005248450	18-118-009-00044-0002	PASTOS PERMANENTES DE 5 O MAS AÑOS	R		0,07		0,07	0,07
170000005248451	18-118-009-00047-0002	PASTOS PERMANENTES DE 5 O MAS AÑOS	R		0,72		0,72	0,72
170000005248452	18-118-009-00049-0002	PASTOS PERMANENTES DE 5 O MAS AÑOS	R		1,84		1,84	1,84
170000005248453	18-118-009-00050-0001	PASTOS PERMANENTES DE 5 O MAS AÑOS	R		1,38		1,38	1,38
170000005248454	18-118-009-00094-0002	PASTOS PERMANENTES DE 5 O MAS AÑOS	R		0,54		0,54	0,54
170000005248455	18-118-009-00097-0001	PASTOS PERMANENTES DE 5 O MAS AÑOS	R		0,40		0,40	0,40
170000005248456	18-118-009-00116-0002	PASTOS PERMANENTES DE 5 O MAS AÑOS	R		0,86		0,86	0,86
170000005248457	18-118-009-00348-0002	PASTOS PERMANENTES DE 5 O MAS AÑOS	R		0,52		0,52	0,52
170000005248458	18-118-009-00048-0002	PASTOS PERMANENTES DE 5 O MAS AÑOS	R		0,40		0,40	0,40
170000005248459	18-118-009-00051-0006	PASTOS PERMANENTES DE 5 O MAS AÑOS	R		0,02		0,02	0,02
170000005248460	18-118-009-00051-0003	PASTOS PERMANENTES DE 5 O MAS AÑOS	R		1,05		1,05	1,05
170000005248461	18-118-009-00059-0001	PASTOS PERMANENTES DE 5 O MAS AÑOS	R		0,26		0,26	0,26
170000005248462	18-118-009-00054-0001	PASTOS PERMANENTES DE 5 O MAS AÑOS	R		0,55		0,55	0,55
170000005248463	18-118-009-00006-0002	PASTOS PERMANENTES DE 5 O MAS AÑOS	S		0,75		0,75	0,75
170000005248464	18-118-009-00014-0002	PASTOS PERMANENTES DE 5 O MAS AÑOS	R		1,24		1,24	1,24
170000005248465	18-118-009-00015-0004	PASTOS PERMANENTES DE 5 O MAS AÑOS	R		2,87		2,87	2,87
170000005248466	18-118-009-00061-0001	PASTOS PERMANENTES DE 5 O MAS AÑOS	R		0,56		0,56	0,56
170000005248467	18-118-009-00063-0002	PASTOS PERMANENTES DE 5 O MAS AÑOS	R		0,67		0,67	0,67

(1) Con incidencias que retienen pago o deniegan el expediente.
 (2) Se calcula sobre superficie declarada admisible.
 (3) Aplicación del artículo 16 bis del RD 147/2023.
 (4) Expediente con algunos recintos de pastos permanentes ubicados en espacios protegidos donde la carga ganadera mínima será 0,1 UGM/ha.

Puede verificar la integridad de una copia de este documento mediante la lectura del código QR adjunto o mediante el acceso a la dirección https://ws050.juntadeandalucia.es/verificarFirma indicando el código de VERIFICACIÓN			
FIRMADO POR	JUAN JOSE SOLER GARCIA	20/02/2025	
VERIFICACIÓN	ROCIO GUIJARRO MILLAN	PÁG. 403/1379	

Pk2jmQ3ESFH4J84V5UNKP32UXX5TB9



RECINTOS PROPUESTOS

REF.	REFERENCIA SIGPAC	CULTIVO	S/R	USO SIGPAC	Sup. Dec. admisible	Sup. Campa	Sup. Determ.	Sup. Propuesta
170000005248468	18-118-009-00081-0001	PASTOS PERMANENTES DE 5 O MAS AÑOS	R		0,47		0,47	0,47
170000005248469	18-118-009-00084-0001	PASTOS PERMANENTES DE 5 O MAS AÑOS	R		0,35		0,35	0,35
170000005248470	18-118-009-00094-0003	PASTOS PERMANENTES DE 5 O MAS AÑOS	R		0,26		0,26	0,26
170000005248471	18-118-009-00095-0001	PASTOS PERMANENTES DE 5 O MAS AÑOS	R		0,71		0,71	0,71
170000005248472	18-118-009-00096-0001	PASTOS PERMANENTES DE 5 O MAS AÑOS	R		0,53		0,53	0,53
170000005248473	18-118-009-00099-0001	PASTOS PERMANENTES DE 5 O MAS AÑOS	R		0,15		0,15	0,15
170000005248474	18-118-009-00042-0003	BARBECHO TRADICIONAL	R		0,17		0,17	0,17
170000005248475	18-118-008-00111-0003	PASTOS PERMANENTES DE 5 O MAS AÑOS	R		0,12		0,12	0,12
170000005248476	18-118-009-00101-0002	PASTOS PERMANENTES DE 5 O MAS AÑOS	R		0,25		0,25	0,25
170000005248477	18-118-009-00104-0004	PASTOS PERMANENTES DE 5 O MAS AÑOS	R		0,64		0,64	0,64
170000005248478	18-118-009-00086-0001	PASTOS PERMANENTES DE 5 O MAS AÑOS	S		0,39		0,39	0,39
170000005248479	18-118-005-00030-0001	PASTOS PERMANENTES DE 5 O MAS AÑOS	S		1,80		1,80	1,80
170000005248480	18-118-005-00037-0001	PASTOS PERMANENTES DE 5 O MAS AÑOS	S		1,16		1,16	1,16
170000005248481	18-118-005-00038-0001	PASTOS PERMANENTES DE 5 O MAS AÑOS	S		1,01		1,01	1,01
170000005248482	18-118-009-00083-0002	PASTOS PERMANENTES DE 5 O MAS AÑOS	S		0,06		0,06	0,06
170000005248483	18-118-005-00035-0001	PASTOS PERMANENTES DE 5 O MAS AÑOS	S		0,07		0,07	0,07
170000005248484	18-118-009-00024-0001	PASTOS PERMANENTES DE 5 O MAS AÑOS	R		0,02		0,02	0,02
170000005248485	18-118-009-00082-0002	PASTOS PERMANENTES DE 5 O MAS AÑOS	S		0,08		0,08	0,08
170000005248486	18-118-009-00060-0001	PASTOS PERMANENTES DE 5 O MAS AÑOS	S		0,37		0,37	0,37
170000005248487	18-118-005-00036-0001	PASTOS PERMANENTES DE 5 O MAS AÑOS	S		0,15		0,15	0,15
170000005248488	18-118-009-00084-0002	PASTOS PERMANENTES DE 5 O MAS AÑOS	R		0,05		0,05	0,05
170000005248490	18-118-005-00022-0001	PASTOS PERMANENTES DE 5 O MAS AÑOS	S		2,38		2,38	2,38
170000005248491	18-118-008-00020-0001	PASTOS PERMANENTES DE 5 O MAS AÑOS	S		4,32		4,32	4,32
170000005248492	18-118-008-00023-0002	PASTOS PERMANENTES DE 5 O MAS AÑOS	S		0,30		0,30	0,30
170000005248493	18-118-008-00037-0001	PASTOS PERMANENTES DE 5 O MAS AÑOS	S		0,74		0,74	0,74
170000005248495	18-118-005-00025-0001	PASTOS PERMANENTES DE 5 O MAS AÑOS	S		4,95		4,95	4,95
170000005248496	18-118-009-00092-0002	PASTOS PERMANENTES DE 5 O MAS AÑOS	S		0,04		0,04	0,04
170000005248497	18-118-005-00020-0002	PASTOS PERMANENTES DE 5 O MAS AÑOS	S		0,60		0,60	0,60
170000005248498	18-118-005-00028-0001	PASTOS PERMANENTES DE 5 O MAS AÑOS	S		3,66		3,66	3,66
170000005248499	18-118-009-00100-0002	PASTOS PERMANENTES DE 5 O MAS AÑOS	S		0,51		0,51	0,51
170000005248502	18-118-008-00013-0002	PASTOS PERMANENTES DE 5 O MAS AÑOS	S		0,17		0,17	0,17
170000005248503	18-118-009-00103-0002	PASTOS PERMANENTES DE 5 O MAS AÑOS	R		0,42		0,42	0,42
170000005248504	18-118-009-00104-0003	PASTOS PERMANENTES DE 5 O MAS AÑOS	S		0,08		0,08	0,08
170000005248505	18-118-009-00111-0002	PASTOS PERMANENTES DE 5 O MAS AÑOS	S		1,08		1,08	1,08
170000005248506	18-118-005-00016-0001	PASTOS PERMANENTES DE 5 O MAS AÑOS	S		0,17		0,17	0,17
170000005248507	18-118-008-00010-0001	PASTOS PERMANENTES DE 5 O MAS AÑOS	S		0,45		0,45	0,45
170000005248508	18-118-008-00038-0001	PASTOS PERMANENTES DE 5 O MAS AÑOS	S		1,43		1,43	1,43
170000005248509	18-118-009-00114-0001	PASTOS PERMANENTES DE 5 O MAS AÑOS	S		0,41		0,41	0,41
170000005248511	18-118-005-00019-0001	PASTOS PERMANENTES DE 5 O MAS AÑOS	S		0,12		0,12	0,12
170000005248512	18-118-005-00020-0001	PASTOS PERMANENTES DE 5 O MAS AÑOS	S		0,53		0,53	0,53
170000005248513	18-118-008-00096-0002	PASTOS PERMANENTES DE 5 O MAS AÑOS	S		0,13		0,13	0,13
170000005248515	18-118-009-00129-0001	OLIVAR	R		0,16		0,16	0,16
170000005248516	18-118-009-00130-0001	OLIVAR	R		0,34		0,34	0,34
170000005248517	18-118-008-00039-0001	PASTOS PERMANENTES DE 5 O MAS AÑOS	S		0,56		0,56	0,56
170000005248518	18-118-008-00040-0001	PASTOS PERMANENTES DE 5 O MAS AÑOS	S		0,40		0,40	0,40
170000005248522	18-118-008-00095-0002	PASTOS PERMANENTES DE 5 O MAS AÑOS	S		0,32		0,32	0,32
170000005248523	18-118-008-00032-0001	PASTOS PERMANENTES DE 5 O MAS AÑOS	S		0,04		0,04	0,04
170000005248524	18-118-008-00024-0001	PASTOS PERMANENTES DE 5 O MAS AÑOS	S		0,37		0,37	0,37
170000005248525	18-118-005-00017-0001	PASTOS PERMANENTES DE 5 O MAS AÑOS	S		0,12		0,12	0,12
170000005248526	18-118-005-00018-0001	PASTOS PERMANENTES DE 5 O MAS AÑOS	S		0,63		0,63	0,63
170000005248527	18-118-008-00096-0001	PASTOS PERMANENTES DE 5 O MAS AÑOS	S		0,27		0,27	0,27
170000005248528	18-118-008-00100-0001	PASTOS PERMANENTES DE 5 O MAS AÑOS	S		0,90		0,90	0,90

(1) Con incidencias que retienen pago o deniegan el expediente.
 (2) Se calcula sobre superficie declarada admisible.
 (3) Aplicación del artículo 16 bis del RD 147/2023.
 (4) Expediente con algunos recintos de pastos permanentes ubicados en espacios protegidos donde la carga ganadera mínima será 0,1 UGM/ha.

Puede verificar la integridad de una copia de este documento mediante la lectura del código QR adjunto o mediante el acceso a la dirección https://ws050.juntadeandalucia.es/verificarFirma indicando el código de VERIFICACIÓN			
FIRMADO POR	JUAN JOSE SOLER GARCIA ROCIO GUIJARRO MILLAN	20/02/2025	
VERIFICACIÓN	Pk2jmQ3ESFH4J84V5UNKP32UXX5TB9	PÁG. 404/1379	



RECINTOS PROPUESTOS

REF.	REFERENCIA SIGPAC	CULTIVO	USO SIGPAC	Sup. Dec. admisible	Sup. Campa	Sup. Determ.	Sup. Propuesta
170000005248529	18-118-008-00102-0001	PASTOS PERMANENTES DE 5 O MAS AÑOS	S	0,35		0,35	0,35
170000005248530	18-118-008-00105-0001	PASTOS PERMANENTES DE 5 O MAS AÑOS	S	0,15		0,15	0,15
170000005248531	18-118-008-00106-0001	PASTOS PERMANENTES DE 5 O MAS AÑOS	S	0,10		0,10	0,10
170000005248532	18-118-008-00120-0001	PASTOS PERMANENTES DE 5 O MAS AÑOS	S	0,90		0,90	0,90
170000005248533	18-118-005-00024-0001	PASTOS PERMANENTES DE 5 O MAS AÑOS	S	0,73		0,73	0,73
170000005248534	18-118-005-00023-0001	PASTOS PERMANENTES DE 5 O MAS AÑOS	S	0,59		0,59	0,59
170000005248535	18-118-008-00098-0001	PASTOS PERMANENTES DE 5 O MAS AÑOS	S	0,12		0,12	0,12
170000005248536	18-118-008-00097-0001	PASTOS PERMANENTES DE 5 O MAS AÑOS	R	0,25		0,25	0,25
170000005248537	18-118-008-00111-0002	PASTOS PERMANENTES DE 5 O MAS AÑOS	S	0,10		0,10	0,10
170000005248538	18-118-008-00098-0002	PASTOS PERMANENTES DE 5 O MAS AÑOS	S	0,13		0,13	0,13
170000005248539	18-118-008-00021-0001	PASTOS PERMANENTES DE 5 O MAS AÑOS	S	0,13		0,13	0,13
170000005248540	18-118-008-00110-0001	PASTOS PERMANENTES DE 5 O MAS AÑOS	R	0,25		0,25	0,25

INCIDENCIAS

INCIDENCIA DESCRIPCIÓN

- 226 Recinto abandonado según SIGPAC por el que solicita alguna ayuda/práctica.
Recinto:18-118-009-00102-00001 Cultivo:62000 PASTOS PERMANENTES DE 5 O MAS AÑOS-SIN VARIEDAD Regadío
- 242 Recinto pendiente de acreditación de titularidad.
Recinto:18-118-008-00086-00007 Cultivo:62000 PASTOS PERMANENTES DE 5 O MAS AÑOS-SIN VARIEDAD Secano
Recinto:18-118-009-00056-00002 Cultivo:62000 PASTOS PERMANENTES DE 5 O MAS AÑOS-SIN VARIEDAD Regadío
Recinto:18-118-009-00080-00001 Cultivo:62000 PASTOS PERMANENTES DE 5 O MAS AÑOS-SIN VARIEDAD Secano

Datos considerados para el Cálculo de la Carga Ganadera del expediente

Superficie determinada para Cálculo Carga Ganadera: 238,98 ha
Carga Ganadera del Expediente: 0,45 ugm/ha (4)

Explotación	Especie	Ugm Calculada para CG
ES18116000011	CAPRINA	107,87
ES18116000011	OVINA	0,28

Recintos Determinados para el Cálculo de Garga Ganadera

REF.	REFERENCIA SIGPAC	CULTIVO	DESCRIPCIÓN CULTIVO	S/R	SUP. PROPUESTA (ha)
-118636	18-118-009-00089-00001	62000	PASTOS PERMANENTES DE 5 O MAS AÑOS-SIN VARIEDAD	R	0,27
-118616	18-118-009-00080-00001	62000	PASTOS PERMANENTES DE 5 O MAS AÑOS-SIN VARIEDAD	S	0,13
-118613	18-118-009-00085-00001	62000	PASTOS PERMANENTES DE 5 O MAS AÑOS-SIN VARIEDAD	R	0,36
4530179	18-118-900-99000-99001	62000	PASTOS PERMANENTES DE 5 O MAS AÑOS-SIN VARIEDAD	S	147,64
170000005248354	18-118-009-00059-00002	62000	PASTOS PERMANENTES DE 5 O MAS AÑOS-SIN VARIEDAD	R	0,00
170000005248355	18-118-009-00011-00008	62000	PASTOS PERMANENTES DE 5 O MAS AÑOS-SIN VARIEDAD	S	0,00
170000005248356	18-118-009-00011-00005	62000	PASTOS PERMANENTES DE 5 O MAS AÑOS-SIN VARIEDAD	S	0,17
170000005248357	18-118-009-00011-00001	62000	PASTOS PERMANENTES DE 5 O MAS AÑOS-SIN VARIEDAD	S	5,11
170000005248358	18-118-009-00011-00004	62000	PASTOS PERMANENTES DE 5 O MAS AÑOS-SIN VARIEDAD	S	0,00
170000005248359	18-118-009-00011-00009	62000	PASTOS PERMANENTES DE 5 O MAS AÑOS-SIN VARIEDAD	S	0,29
170000005248360	18-118-009-00010-00002	62000	PASTOS PERMANENTES DE 5 O MAS AÑOS-SIN VARIEDAD	S	0,03
170000005248361	18-118-009-00010-00003	62000	PASTOS PERMANENTES DE 5 O MAS AÑOS-SIN VARIEDAD	S	2,07
170000005248362	18-118-009-00047-00003	62000	PASTOS PERMANENTES DE 5 O MAS AÑOS-SIN VARIEDAD	R	0,02

(1) Con incidencias que retienen pago o deniegan el expediente.
(2) Se calcula sobre superficie declarada admisible.
(3) Aplicación del artículo 16 bis del RD 147/2023.
(4) Expediente con algunos recintos de pastos permanentes ubicados en espacios protegidos donde la carga ganadera mínima será 0,1 UGM/ha.

Puede verificar la integridad de una copia de este documento mediante la lectura del código QR adjunto o mediante el acceso a la dirección https://ws050.juntadeandalucia.es/verificarFirma indicando el código de VERIFICACIÓN			
FIRMADO POR	JUAN JOSE SOLER GARCIA ROCIO GUIJARRO MILLAN	20/02/2025	
VERIFICACIÓN	Pk2jmQ3ESFH4J84V5UNKP32UXX5TB9	PÁG. 405/1379	



Recintos Determinados para el Cálculo de Garga Ganadera

REF.	REFERENCIA SIGPAC	CULTIVO	DESCRIPCIÓN CULTIVO	S/R	SUP. PROPUESTA (ha)
170000005248363	18-118-009-00048-00005	62000	PASTOS PERMANENTES DE 5 O MAS AÑOS-SIN VARIEDAD	R	0,00
170000005248364	18-118-009-00025-00006	62000	PASTOS PERMANENTES DE 5 O MAS AÑOS-SIN VARIEDAD	S	0,12
170000005248365	18-118-009-00044-00001	62000	PASTOS PERMANENTES DE 5 O MAS AÑOS-SIN VARIEDAD	S	0,09
170000005248366	18-118-009-00025-00003	62000	PASTOS PERMANENTES DE 5 O MAS AÑOS-SIN VARIEDAD	S	0,87
170000005248367	18-118-009-00025-00004	62000	PASTOS PERMANENTES DE 5 O MAS AÑOS-SIN VARIEDAD	S	0,01
170000005248368	18-118-009-00011-00007	62000	PASTOS PERMANENTES DE 5 O MAS AÑOS-SIN VARIEDAD	S	0,70
170000005248369	18-118-009-00014-00003	62000	PASTOS PERMANENTES DE 5 O MAS AÑOS-SIN VARIEDAD	R	0,02
170000005248370	18-118-009-00055-00003	62000	PASTOS PERMANENTES DE 5 O MAS AÑOS-SIN VARIEDAD	S	0,33
170000005248371	18-118-009-00055-00002	62000	PASTOS PERMANENTES DE 5 O MAS AÑOS-SIN VARIEDAD	S	0,00
170000005248372	18-118-009-00054-00003	62000	PASTOS PERMANENTES DE 5 O MAS AÑOS-SIN VARIEDAD	S	0,89
170000005248373	18-118-009-00090-00001	62000	PASTOS PERMANENTES DE 5 O MAS AÑOS-SIN VARIEDAD	S	0,09
170000005248374	18-118-009-00052-00002	62000	PASTOS PERMANENTES DE 5 O MAS AÑOS-SIN VARIEDAD	R	1,38
170000005248375	18-118-009-00091-00004	62000	PASTOS PERMANENTES DE 5 O MAS AÑOS-SIN VARIEDAD	R	3,35
170000005248376	18-118-009-00090-00002	62000	PASTOS PERMANENTES DE 5 O MAS AÑOS-SIN VARIEDAD	R	0,60
170000005248377	18-118-009-00051-00009	62000	PASTOS PERMANENTES DE 5 O MAS AÑOS-SIN VARIEDAD	R	0,01
170000005248378	18-118-009-00058-00004	62000	PASTOS PERMANENTES DE 5 O MAS AÑOS-SIN VARIEDAD	R	0,02
170000005248379	18-118-009-00082-00001	62000	PASTOS PERMANENTES DE 5 O MAS AÑOS-SIN VARIEDAD	S	0,06
170000005248380	18-118-009-00083-00001	62000	PASTOS PERMANENTES DE 5 O MAS AÑOS-SIN VARIEDAD	S	0,00
170000005248381	18-118-009-00064-00001	62000	PASTOS PERMANENTES DE 5 O MAS AÑOS-SIN VARIEDAD	S	0,20
170000005248382	18-118-009-00058-00003	62000	PASTOS PERMANENTES DE 5 O MAS AÑOS-SIN VARIEDAD	R	1,33
170000005248383	18-118-009-00061-00002	62000	PASTOS PERMANENTES DE 5 O MAS AÑOS-SIN VARIEDAD	R	0,07
170000005248384	18-118-009-00057-00003	62000	PASTOS PERMANENTES DE 5 O MAS AÑOS-SIN VARIEDAD	S	0,00
170000005248385	18-118-009-00057-00002	62000	PASTOS PERMANENTES DE 5 O MAS AÑOS-SIN VARIEDAD	R	0,67
170000005248386	18-118-009-00056-00002	62000	PASTOS PERMANENTES DE 5 O MAS AÑOS-SIN VARIEDAD	R	0,77
170000005248388	18-118-008-00086-00007	62000	PASTOS PERMANENTES DE 5 O MAS AÑOS-SIN VARIEDAD	S	0,49
170000005248389	18-118-008-00105-00002	62000	PASTOS PERMANENTES DE 5 O MAS AÑOS-SIN VARIEDAD	S	0,08
170000005248390	18-118-008-00106-00002	62000	PASTOS PERMANENTES DE 5 O MAS AÑOS-SIN VARIEDAD	S	0,09
170000005248391	18-118-005-00037-00002	62000	PASTOS PERMANENTES DE 5 O MAS AÑOS-SIN VARIEDAD	S	0,04
170000005248392	18-118-008-00005-00001	62000	PASTOS PERMANENTES DE 5 O MAS AÑOS-SIN VARIEDAD	S	1,15
170000005248395	18-118-008-00638-00001	62000	PASTOS PERMANENTES DE 5 O MAS AÑOS-SIN VARIEDAD	S	0,07
170000005248396	18-118-008-00117-00001	62000	PASTOS PERMANENTES DE 5 O MAS AÑOS-SIN VARIEDAD	S	0,08
170000005248397	18-118-008-00637-00001	62000	PASTOS PERMANENTES DE 5 O MAS AÑOS-SIN VARIEDAD	S	0,05
170000005248398	18-118-008-00652-00001	62000	PASTOS PERMANENTES DE 5 O MAS AÑOS-SIN VARIEDAD	S	0,22
170000005248399	18-118-008-00099-00002	62000	PASTOS PERMANENTES DE 5 O MAS AÑOS-SIN VARIEDAD	R	0,00
170000005248400	18-118-008-00114-00001	62000	PASTOS PERMANENTES DE 5 O MAS AÑOS-SIN VARIEDAD	R	0,14
170000005248401	18-118-008-00115-00001	62000	PASTOS PERMANENTES DE 5 O MAS AÑOS-SIN VARIEDAD	R	0,21
170000005248402	18-118-008-00107-00001	62000	PASTOS PERMANENTES DE 5 O MAS AÑOS-SIN VARIEDAD	S	0,50

(1) Con incidencias que retienen pago o deniegan el expediente.

(2) Se calcula sobre superficie declarada admisible.

(3) Aplicación del artículo 16 bis del RD 147/2023.

(4) Expediente con algunos recintos de pastos permanentes ubicados en espacios protegidos donde la carga ganadera mínima será 0,1 UGM/ha.

Puede verificar la integridad de una copia de este documento mediante la lectura del código QR adjunto o mediante el acceso a la dirección <https://ws050.juntadeandalucia.es/verificarFirma> indicando el código de VERIFICACIÓN

FIRMADO POR	JUAN JOSE SOLER GARCIA	20/02/2025
	ROCIO GUIJARRO MILLAN	
VERIFICACIÓN	Pk2jmQ3ESFH4J84V5UNKP32UX5TB9	PÁG. 406/1379





Recintos Determinados para el Cálculo de Garga Ganadera

REF.	REFERENCIA SIGPAC	CULTIVO	DESCRIPCIÓN CULTIVO	S/R	SUP. PROPUESTA (ha)
170000005248403	18-118-008-00116-00002	62000	PASTOS PERMANENTES DE 5 O MAS AÑOS-SIN VARIEDAD	S	0,15
170000005248404	18-118-008-00130-00001	62000	PASTOS PERMANENTES DE 5 O MAS AÑOS-SIN VARIEDAD	R	0,21
170000005248405	18-118-008-00126-00001	62000	PASTOS PERMANENTES DE 5 O MAS AÑOS-SIN VARIEDAD	R	0,60
170000005248406	18-118-008-00127-00001	62000	PASTOS PERMANENTES DE 5 O MAS AÑOS-SIN VARIEDAD	R	0,33
170000005248407	18-118-008-00134-00001	62000	PASTOS PERMANENTES DE 5 O MAS AÑOS-SIN VARIEDAD	R	0,66
170000005248408	18-118-008-00140-00001	62000	PASTOS PERMANENTES DE 5 O MAS AÑOS-SIN VARIEDAD	R	0,28
170000005248409	18-118-008-00144-00001	62000	PASTOS PERMANENTES DE 5 O MAS AÑOS-SIN VARIEDAD	R	0,32
170000005248410	18-118-008-00124-00001	62000	PASTOS PERMANENTES DE 5 O MAS AÑOS-SIN VARIEDAD	R	0,18
170000005248411	18-118-009-00006-00001	62000	PASTOS PERMANENTES DE 5 O MAS AÑOS-SIN VARIEDAD	S	0,09
170000005248412	18-118-008-00142-00007	62000	PASTOS PERMANENTES DE 5 O MAS AÑOS-SIN VARIEDAD	R	0,13
170000005248413	18-118-009-00010-00004	62000	PASTOS PERMANENTES DE 5 O MAS AÑOS-SIN VARIEDAD	S	0,00
170000005248414	18-118-009-00006-00003	62000	PASTOS PERMANENTES DE 5 O MAS AÑOS-SIN VARIEDAD	S	0,13
170000005248415	18-118-008-00135-00001	62000	PASTOS PERMANENTES DE 5 O MAS AÑOS-SIN VARIEDAD	S	0,52
170000005248416	18-118-009-00041-00001	62000	PASTOS PERMANENTES DE 5 O MAS AÑOS-SIN VARIEDAD	S	0,13
170000005248417	18-118-008-00142-00004	62000	PASTOS PERMANENTES DE 5 O MAS AÑOS-SIN VARIEDAD	R	0,04
170000005248421	18-118-008-00011-00001	62000	PASTOS PERMANENTES DE 5 O MAS AÑOS-SIN VARIEDAD	S	0,62
170000005248422	18-118-008-00016-00001	62000	PASTOS PERMANENTES DE 5 O MAS AÑOS-SIN VARIEDAD	S	0,99
170000005248424	18-118-009-00046-00002	62000	PASTOS PERMANENTES DE 5 O MAS AÑOS-SIN VARIEDAD	R	0,38
170000005248425	18-118-009-00103-00001	62000	PASTOS PERMANENTES DE 5 O MAS AÑOS-SIN VARIEDAD	S	0,56
170000005248426	18-118-009-00104-00002	62000	PASTOS PERMANENTES DE 5 O MAS AÑOS-SIN VARIEDAD	S	1,20
170000005248427	18-118-009-00038-00003	62000	PASTOS PERMANENTES DE 5 O MAS AÑOS-SIN VARIEDAD	R	0,06
170000005248428	18-118-009-00035-00001	62000	PASTOS PERMANENTES DE 5 O MAS AÑOS-SIN VARIEDAD	R	0,45
170000005248429	18-118-009-00045-00001	62000	PASTOS PERMANENTES DE 5 O MAS AÑOS-SIN VARIEDAD	S	0,34
170000005248430	18-118-009-00040-00002	62000	PASTOS PERMANENTES DE 5 O MAS AÑOS-SIN VARIEDAD	R	0,09
170000005248432	18-118-008-00141-00002	62000	PASTOS PERMANENTES DE 5 O MAS AÑOS-SIN VARIEDAD	S	0,73
170000005248433	18-118-009-00025-00008	62000	PASTOS PERMANENTES DE 5 O MAS AÑOS-SIN VARIEDAD	S	0,21
170000005248434	18-118-009-00025-00001	62000	PASTOS PERMANENTES DE 5 O MAS AÑOS-SIN VARIEDAD	S	0,61
170000005248435	18-118-008-00136-00001	62000	PASTOS PERMANENTES DE 5 O MAS AÑOS-SIN VARIEDAD	R	0,50
170000005248436	18-118-008-00137-00001	62000	PASTOS PERMANENTES DE 5 O MAS AÑOS-SIN VARIEDAD	R	0,14
170000005248437	18-118-008-00138-00001	62000	PASTOS PERMANENTES DE 5 O MAS AÑOS-SIN VARIEDAD	R	0,11
170000005248438	18-118-008-00139-00001	62000	PASTOS PERMANENTES DE 5 O MAS AÑOS-SIN VARIEDAD	R	0,20
170000005248439	18-118-008-00143-00001	62000	PASTOS PERMANENTES DE 5 O MAS AÑOS-SIN VARIEDAD	R	1,18
170000005248440	18-118-009-00101-00001	62000	PASTOS PERMANENTES DE 5 O MAS AÑOS-SIN VARIEDAD	R	0,00
170000005248441	18-118-009-00102-00001	62000	PASTOS PERMANENTES DE 5 O MAS AÑOS-SIN VARIEDAD	R	0,60
170000005248442	18-118-008-00133-00001	62000	PASTOS PERMANENTES DE 5 O MAS AÑOS-SIN VARIEDAD	R	0,18
170000005248443	18-118-008-00118-00001	62000	PASTOS PERMANENTES DE 5 O MAS AÑOS-SIN VARIEDAD	R	0,02
170000005248444	18-118-008-00125-00001	62000	PASTOS PERMANENTES DE 5 O MAS AÑOS-SIN VARIEDAD	S	0,14

(1) Con incidencias que retienen pago o deniegan el expediente.

(2) Se calcula sobre superficie declarada admisible.

(3) Aplicación del artículo 16 bis del RD 147/2023.

(4) Expediente con algunos recintos de pastos permanentes ubicados en espacios protegidos donde la carga ganadera mínima será 0,1 UGM/ha.

Puede verificar la integridad de una copia de este documento mediante la lectura del código QR adjunto o mediante el acceso a la dirección <https://ws050.juntadeandalucia.es/verificarFirma> indicando el código de VERIFICACIÓN

FIRMADO POR	JUAN JOSE SOLER GARCIA	20/02/2025	
	ROCIO GUIJARRO MILLAN		
VERIFICACIÓN	Pk2jmQ3ESFH4J84V5UNKP32UX5TB9	PÁG. 407/1379	



Recintos Determinados para el Cálculo de Garga Ganadera

REF.	REFERENCIA SIGPAC	CULTIVO	DESCRIPCIÓN CULTIVO	S/R	SUP. PROPUESTA (ha)
170000005248445	18-118-008-00128-00001	62000	PASTOS PERMANENTES DE 5 O MAS AÑOS-SIN VARIEDAD	S	0,45
170000005248446	18-118-009-00039-00002	62000	PASTOS PERMANENTES DE 5 O MAS AÑOS-SIN VARIEDAD	S	0,11
170000005248447	18-118-005-00013-00001	62000	PASTOS PERMANENTES DE 5 O MAS AÑOS-SIN VARIEDAD	S	0,10
170000005248448	18-118-005-00014-00001	62000	PASTOS PERMANENTES DE 5 O MAS AÑOS-SIN VARIEDAD	S	1,21
170000005248449	18-118-008-00007-00001	62000	PASTOS PERMANENTES DE 5 O MAS AÑOS-SIN VARIEDAD	S	0,00
170000005248450	18-118-009-00044-00002	62000	PASTOS PERMANENTES DE 5 O MAS AÑOS-SIN VARIEDAD	R	0,07
170000005248451	18-118-009-00047-00002	62000	PASTOS PERMANENTES DE 5 O MAS AÑOS-SIN VARIEDAD	R	0,72
170000005248452	18-118-009-00049-00002	62000	PASTOS PERMANENTES DE 5 O MAS AÑOS-SIN VARIEDAD	R	1,84
170000005248453	18-118-009-00050-00001	62000	PASTOS PERMANENTES DE 5 O MAS AÑOS-SIN VARIEDAD	R	1,38
170000005248454	18-118-009-00094-00002	62000	PASTOS PERMANENTES DE 5 O MAS AÑOS-SIN VARIEDAD	R	0,54
170000005248455	18-118-009-00097-00001	62000	PASTOS PERMANENTES DE 5 O MAS AÑOS-SIN VARIEDAD	R	0,40
170000005248456	18-118-009-00116-00002	62000	PASTOS PERMANENTES DE 5 O MAS AÑOS-SIN VARIEDAD	R	0,86
170000005248457	18-118-009-00348-00002	62000	PASTOS PERMANENTES DE 5 O MAS AÑOS-SIN VARIEDAD	R	0,52
170000005248458	18-118-009-00048-00002	62000	PASTOS PERMANENTES DE 5 O MAS AÑOS-SIN VARIEDAD	R	0,40
170000005248459	18-118-009-00051-00006	62000	PASTOS PERMANENTES DE 5 O MAS AÑOS-SIN VARIEDAD	R	0,02
170000005248460	18-118-009-00051-00003	62000	PASTOS PERMANENTES DE 5 O MAS AÑOS-SIN VARIEDAD	R	1,05
170000005248461	18-118-009-00059-00001	62000	PASTOS PERMANENTES DE 5 O MAS AÑOS-SIN VARIEDAD	R	0,26
170000005248462	18-118-009-00054-00001	62000	PASTOS PERMANENTES DE 5 O MAS AÑOS-SIN VARIEDAD	R	0,55
170000005248463	18-118-009-00006-00002	62000	PASTOS PERMANENTES DE 5 O MAS AÑOS-SIN VARIEDAD	S	0,75
170000005248464	18-118-009-00014-00002	62000	PASTOS PERMANENTES DE 5 O MAS AÑOS-SIN VARIEDAD	R	1,24
170000005248465	18-118-009-00015-00004	62000	PASTOS PERMANENTES DE 5 O MAS AÑOS-SIN VARIEDAD	R	2,87
170000005248466	18-118-009-00061-00001	62000	PASTOS PERMANENTES DE 5 O MAS AÑOS-SIN VARIEDAD	R	0,56
170000005248467	18-118-009-00063-00002	62000	PASTOS PERMANENTES DE 5 O MAS AÑOS-SIN VARIEDAD	R	0,67
170000005248468	18-118-009-00081-00001	62000	PASTOS PERMANENTES DE 5 O MAS AÑOS-SIN VARIEDAD	R	0,47
170000005248469	18-118-009-00084-00001	62000	PASTOS PERMANENTES DE 5 O MAS AÑOS-SIN VARIEDAD	R	0,35
170000005248470	18-118-009-00094-00003	62000	PASTOS PERMANENTES DE 5 O MAS AÑOS-SIN VARIEDAD	R	0,26
170000005248471	18-118-009-00095-00001	62000	PASTOS PERMANENTES DE 5 O MAS AÑOS-SIN VARIEDAD	R	0,71
170000005248472	18-118-009-00096-00001	62000	PASTOS PERMANENTES DE 5 O MAS AÑOS-SIN VARIEDAD	R	0,53
170000005248473	18-118-009-00099-00001	62000	PASTOS PERMANENTES DE 5 O MAS AÑOS-SIN VARIEDAD	R	0,15
170000005248475	18-118-008-00111-00003	62000	PASTOS PERMANENTES DE 5 O MAS AÑOS-SIN VARIEDAD	R	0,12
170000005248476	18-118-009-00101-00002	62000	PASTOS PERMANENTES DE 5 O MAS AÑOS-SIN VARIEDAD	R	0,25
170000005248477	18-118-009-00104-00004	62000	PASTOS PERMANENTES DE 5 O MAS AÑOS-SIN VARIEDAD	R	0,64
170000005248478	18-118-009-00086-00001	62000	PASTOS PERMANENTES DE 5 O MAS AÑOS-SIN VARIEDAD	S	0,39
170000005248479	18-118-005-00030-00001	62000	PASTOS PERMANENTES DE 5 O MAS AÑOS-SIN VARIEDAD	S	1,80
170000005248480	18-118-005-00037-00001	62000	PASTOS PERMANENTES DE 5 O MAS AÑOS-SIN VARIEDAD	S	1,16
170000005248481	18-118-005-00038-00001	62000	PASTOS PERMANENTES DE 5 O MAS AÑOS-SIN VARIEDAD	S	1,01
170000005248482	18-118-009-00083-00002	62000	PASTOS PERMANENTES DE 5 O MAS AÑOS-SIN VARIEDAD	S	0,06

(1) Con incidencias que retienen pago o deniegan el expediente.

(2) Se calcula sobre superficie declarada admisible.

(3) Aplicación del artículo 16 bis del RD 147/2023.

(4) Expediente con algunos recintos de pastos permanentes ubicados en espacios protegidos donde la carga ganadera mínima será 0,1 UGM/ha.

Puede verificar la integridad de una copia de este documento mediante la lectura del código QR adjunto o mediante el acceso a la dirección <https://ws050.juntadeandalucia.es/verificarFirma> indicando el código de VERIFICACIÓN

FIRMADO POR	JUAN JOSE SOLER GARCIA	20/02/2025	
	ROCIO GUIJARRO MILLAN		
VERIFICACIÓN	Pk2jmQ3ESFH4J84V5UNKP32UX5TB9	PÁG. 408/1379	



Recintos Determinados para el Cálculo de Garga Ganadera

REF.	REFERENCIA SIGPAC	CULTIVO	DESCRIPCIÓN CULTIVO	S/R	SUP. PROPUESTA (ha)
170000005248483	18-118-005-00035-00001	62000	PASTOS PERMANENTES DE 5 O MAS AÑOS-SIN VARIEDAD	S	0,07
170000005248484	18-118-009-00024-00001	62000	PASTOS PERMANENTES DE 5 O MAS AÑOS-SIN VARIEDAD	R	0,02
170000005248485	18-118-009-00082-00002	62000	PASTOS PERMANENTES DE 5 O MAS AÑOS-SIN VARIEDAD	S	0,08
170000005248486	18-118-009-00060-00001	62000	PASTOS PERMANENTES DE 5 O MAS AÑOS-SIN VARIEDAD	S	0,37
170000005248487	18-118-005-00036-00001	62000	PASTOS PERMANENTES DE 5 O MAS AÑOS-SIN VARIEDAD	S	0,15
170000005248488	18-118-009-00084-00002	62000	PASTOS PERMANENTES DE 5 O MAS AÑOS-SIN VARIEDAD	R	0,05
170000005248489	18-118-005-00021-00001	62000	PASTOS PERMANENTES DE 5 O MAS AÑOS-SIN VARIEDAD	S	0,00
170000005248490	18-118-005-00022-00001	62000	PASTOS PERMANENTES DE 5 O MAS AÑOS-SIN VARIEDAD	S	2,38
170000005248491	18-118-008-00020-00001	62000	PASTOS PERMANENTES DE 5 O MAS AÑOS-SIN VARIEDAD	S	4,32
170000005248492	18-118-008-00023-00002	62000	PASTOS PERMANENTES DE 5 O MAS AÑOS-SIN VARIEDAD	S	0,30
170000005248493	18-118-008-00037-00001	62000	PASTOS PERMANENTES DE 5 O MAS AÑOS-SIN VARIEDAD	S	0,74
170000005248494	18-118-009-00092-00001	62000	PASTOS PERMANENTES DE 5 O MAS AÑOS-SIN VARIEDAD	S	0,00
170000005248495	18-118-005-00025-00001	62000	PASTOS PERMANENTES DE 5 O MAS AÑOS-SIN VARIEDAD	S	4,95
170000005248496	18-118-009-00092-00002	62000	PASTOS PERMANENTES DE 5 O MAS AÑOS-SIN VARIEDAD	S	0,04
170000005248497	18-118-005-00020-00002	62000	PASTOS PERMANENTES DE 5 O MAS AÑOS-SIN VARIEDAD	S	0,60
170000005248498	18-118-005-00028-00001	62000	PASTOS PERMANENTES DE 5 O MAS AÑOS-SIN VARIEDAD	S	3,66
170000005248499	18-118-009-00100-00002	62000	PASTOS PERMANENTES DE 5 O MAS AÑOS-SIN VARIEDAD	S	0,51
170000005248500	18-118-005-00019-00002	62000	PASTOS PERMANENTES DE 5 O MAS AÑOS-SIN VARIEDAD	S	0,00
170000005248501	18-118-008-00012-00001	62000	PASTOS PERMANENTES DE 5 O MAS AÑOS-SIN VARIEDAD	S	0,00
170000005248502	18-118-008-00013-00002	62000	PASTOS PERMANENTES DE 5 O MAS AÑOS-SIN VARIEDAD	S	0,17
170000005248503	18-118-009-00103-00002	62000	PASTOS PERMANENTES DE 5 O MAS AÑOS-SIN VARIEDAD	R	0,42
170000005248504	18-118-009-00104-00003	62000	PASTOS PERMANENTES DE 5 O MAS AÑOS-SIN VARIEDAD	S	0,08
170000005248505	18-118-009-00111-00002	62000	PASTOS PERMANENTES DE 5 O MAS AÑOS-SIN VARIEDAD	S	1,08
170000005248506	18-118-005-00016-00001	62000	PASTOS PERMANENTES DE 5 O MAS AÑOS-SIN VARIEDAD	S	0,17
170000005248507	18-118-008-00010-00001	62000	PASTOS PERMANENTES DE 5 O MAS AÑOS-SIN VARIEDAD	S	0,45
170000005248508	18-118-008-00038-00001	62000	PASTOS PERMANENTES DE 5 O MAS AÑOS-SIN VARIEDAD	S	1,43
170000005248509	18-118-009-00114-00001	62000	PASTOS PERMANENTES DE 5 O MAS AÑOS-SIN VARIEDAD	S	0,41
170000005248511	18-118-005-00019-00001	62000	PASTOS PERMANENTES DE 5 O MAS AÑOS-SIN VARIEDAD	S	0,12
170000005248512	18-118-005-00020-00001	62000	PASTOS PERMANENTES DE 5 O MAS AÑOS-SIN VARIEDAD	S	0,53
170000005248513	18-118-008-00096-00002	62000	PASTOS PERMANENTES DE 5 O MAS AÑOS-SIN VARIEDAD	S	0,13
170000005248514	18-118-008-00032-00002	62000	PASTOS PERMANENTES DE 5 O MAS AÑOS-SIN VARIEDAD	S	0,00
170000005248517	18-118-008-00039-00001	62000	PASTOS PERMANENTES DE 5 O MAS AÑOS-SIN VARIEDAD	S	0,56
170000005248518	18-118-008-00040-00001	62000	PASTOS PERMANENTES DE 5 O MAS AÑOS-SIN VARIEDAD	S	0,40
170000005248519	18-118-008-00013-00001	62000	PASTOS PERMANENTES DE 5 O MAS AÑOS-SIN VARIEDAD	S	0,00
170000005248520	18-118-008-00022-00001	62000	PASTOS PERMANENTES DE 5 O MAS AÑOS-SIN VARIEDAD	S	0,00
170000005248521	18-118-008-00023-00001	62000	PASTOS PERMANENTES DE 5 O MAS AÑOS-SIN VARIEDAD	S	0,00
170000005248522	18-118-008-00095-00002	62000	PASTOS PERMANENTES DE 5 O MAS AÑOS-SIN VARIEDAD	S	0,32

(1) Con incidencias que retienen pago o deniegan el expediente.

(2) Se calcula sobre superficie declarada admisible.

(3) Aplicación del artículo 16 bis del RD 147/2023.

(4) Expediente con algunos recintos de pastos permanentes ubicados en espacios protegidos donde la carga ganadera mínima será 0,1 UGM/ha.

Puede verificar la integridad de una copia de este documento mediante la lectura del código QR adjunto o mediante el acceso a la dirección <https://ws050.juntadeandalucia.es/verificarFirma> indicando el código de VERIFICACIÓN

FIRMADO POR	JUAN JOSE SOLER GARCIA	20/02/2025
	ROCIO GUIJARRO MILLAN	
VERIFICACIÓN	Pk2jmQ3ESFH4J84V5UNKP32UXX5TB9	PÁG. 409/1379





Recintos Determinados para el Cálculo de Garga Ganadera

REF.	REFERENCIA SIGPAC	CULTIVO	DESCRIPCIÓN CULTIVO	S/R	SUP. PROPUESTA (ha)
170000005248523	18-118-008-00032-00001	62000	PASTOS PERMANENTES DE 5 O MAS AÑOS-SIN VARIEDAD	S	0,04
170000005248524	18-118-008-00024-00001	62000	PASTOS PERMANENTES DE 5 O MAS AÑOS-SIN VARIEDAD	S	0,37
170000005248525	18-118-005-00017-00001	62000	PASTOS PERMANENTES DE 5 O MAS AÑOS-SIN VARIEDAD	S	0,12
170000005248526	18-118-005-00018-00001	62000	PASTOS PERMANENTES DE 5 O MAS AÑOS-SIN VARIEDAD	S	0,63
170000005248527	18-118-008-00096-00001	62000	PASTOS PERMANENTES DE 5 O MAS AÑOS-SIN VARIEDAD	S	0,27
170000005248528	18-118-008-00100-00001	62000	PASTOS PERMANENTES DE 5 O MAS AÑOS-SIN VARIEDAD	S	0,90
170000005248529	18-118-008-00102-00001	62000	PASTOS PERMANENTES DE 5 O MAS AÑOS-SIN VARIEDAD	S	0,35
170000005248530	18-118-008-00105-00001	62000	PASTOS PERMANENTES DE 5 O MAS AÑOS-SIN VARIEDAD	S	0,15
170000005248531	18-118-008-00106-00001	62000	PASTOS PERMANENTES DE 5 O MAS AÑOS-SIN VARIEDAD	S	0,10
170000005248532	18-118-008-00120-00001	62000	PASTOS PERMANENTES DE 5 O MAS AÑOS-SIN VARIEDAD	S	0,90
170000005248533	18-118-005-00024-00001	62000	PASTOS PERMANENTES DE 5 O MAS AÑOS-SIN VARIEDAD	S	0,73
170000005248534	18-118-005-00023-00001	62000	PASTOS PERMANENTES DE 5 O MAS AÑOS-SIN VARIEDAD	S	0,59
170000005248535	18-118-008-00098-00001	62000	PASTOS PERMANENTES DE 5 O MAS AÑOS-SIN VARIEDAD	S	0,12
170000005248536	18-118-008-00097-00001	62000	PASTOS PERMANENTES DE 5 O MAS AÑOS-SIN VARIEDAD	R	0,25
170000005248537	18-118-008-00111-00002	62000	PASTOS PERMANENTES DE 5 O MAS AÑOS-SIN VARIEDAD	S	0,10
170000005248538	18-118-008-00098-00002	62000	PASTOS PERMANENTES DE 5 O MAS AÑOS-SIN VARIEDAD	S	0,13
170000005248539	18-118-008-00021-00001	62000	PASTOS PERMANENTES DE 5 O MAS AÑOS-SIN VARIEDAD	S	0,13
170000005248540	18-118-008-00110-00001	62000	PASTOS PERMANENTES DE 5 O MAS AÑOS-SIN VARIEDAD	R	0,25

Incidencias de carga ganadera

INCIDENCIA DESCRIPCIÓN

86128	Recinto de Forrajeras que no ha contabilizado para Carga Ganadera por no tener una explotación válida para el cálculo de la Carga Ganadera
	Recinto:18-118-009-00089-00001 Cultivo:62 PASTOS PERMANENTES DE 5 O MAS AÑOS-
	Recinto:18-118-009-00080-00001 Cultivo:62 PASTOS PERMANENTES DE 5 O MAS AÑOS-
	Recinto:18-118-009-00085-00001 Cultivo:62 PASTOS PERMANENTES DE 5 O MAS AÑOS-
	Recinto:18-118-900-99000-99001 Cultivo:62 PASTOS PERMANENTES DE 5 O MAS AÑOS-
	Recinto:18-118-009-00059-00002 Cultivo:62 PASTOS PERMANENTES DE 5 O MAS AÑOS-
	Recinto:18-118-009-00011-00008 Cultivo:62 PASTOS PERMANENTES DE 5 O MAS AÑOS-
	Recinto:18-118-009-00011-00005 Cultivo:62 PASTOS PERMANENTES DE 5 O MAS AÑOS-
	Recinto:18-118-009-00011-00001 Cultivo:62 PASTOS PERMANENTES DE 5 O MAS AÑOS-
	Recinto:18-118-009-00011-00004 Cultivo:62 PASTOS PERMANENTES DE 5 O MAS AÑOS-
	Recinto:18-118-009-00011-00009 Cultivo:62 PASTOS PERMANENTES DE 5 O MAS AÑOS-
	Recinto:18-118-009-00010-00002 Cultivo:62 PASTOS PERMANENTES DE 5 O MAS AÑOS-
	Recinto:18-118-009-00010-00003 Cultivo:62 PASTOS PERMANENTES DE 5 O MAS AÑOS-
	Recinto:18-118-009-00047-00003 Cultivo:62 PASTOS PERMANENTES DE 5 O MAS AÑOS-
	Recinto:18-118-009-00048-00005 Cultivo:62 PASTOS PERMANENTES DE 5 O MAS AÑOS-
	Recinto:18-118-009-00025-00006 Cultivo:62 PASTOS PERMANENTES DE 5 O MAS AÑOS-
	Recinto:18-118-009-00044-00001 Cultivo:62 PASTOS PERMANENTES DE 5 O MAS AÑOS-
	Recinto:18-118-009-00025-00003 Cultivo:62 PASTOS PERMANENTES DE 5 O MAS AÑOS-
	Recinto:18-118-009-00025-00004 Cultivo:62 PASTOS PERMANENTES DE 5 O MAS AÑOS-
	Recinto:18-118-009-00011-00007 Cultivo:62 PASTOS PERMANENTES DE 5 O MAS AÑOS-
	Recinto:18-118-009-00014-00003 Cultivo:62 PASTOS PERMANENTES DE 5 O MAS AÑOS-
	Recinto:18-118-009-00055-00003 Cultivo:62 PASTOS PERMANENTES DE 5 O MAS AÑOS-
	Recinto:18-118-009-00055-00002 Cultivo:62 PASTOS PERMANENTES DE 5 O MAS AÑOS-
	Recinto:18-118-009-00054-00003 Cultivo:62 PASTOS PERMANENTES DE 5 O MAS AÑOS-
	Recinto:18-118-009-00090-00001 Cultivo:62 PASTOS PERMANENTES DE 5 O MAS AÑOS-
	Recinto:18-118-009-00052-00002 Cultivo:62 PASTOS PERMANENTES DE 5 O MAS AÑOS-

(1) Con incidencias que retienen pago o deniegan el expediente.

(2) Se calcula sobre superficie declarada admisible.

(3) Aplicación del artículo 16 bis del RD 147/2023.

(4) Expediente con algunos recintos de pastos permanentes ubicados en espacios protegidos donde la carga ganadera mínima será 0,1 UGM/ha.

Puede verificar la integridad de una copia de este documento mediante la lectura del código QR adjunto o mediante el acceso a la dirección <https://ws050.juntadeandalucia.es/verificarFirma> indicando el código de VERIFICACIÓN

FIRMADO POR	JUAN JOSE SOLER GARCIA	20/02/2025
	ROCIO GUIJARRO MILLAN	
VERIFICACIÓN	Pk2jmQ3ESFH4J84V5UNKP32UXX5TB9	PÁG. 410/1379





Recinto:18-118-009-00091-00004	Cultivo:62 PASTOS PERMANENTES DE 5 O MAS AÑOS-
Recinto:18-118-009-00090-00002	Cultivo:62 PASTOS PERMANENTES DE 5 O MAS AÑOS-
Recinto:18-118-009-00051-00009	Cultivo:62 PASTOS PERMANENTES DE 5 O MAS AÑOS-
Recinto:18-118-009-00058-00004	Cultivo:62 PASTOS PERMANENTES DE 5 O MAS AÑOS-
Recinto:18-118-009-00082-00001	Cultivo:62 PASTOS PERMANENTES DE 5 O MAS AÑOS-
Recinto:18-118-009-00083-00001	Cultivo:62 PASTOS PERMANENTES DE 5 O MAS AÑOS-
Recinto:18-118-009-00064-00001	Cultivo:62 PASTOS PERMANENTES DE 5 O MAS AÑOS-
Recinto:18-118-009-00058-00003	Cultivo:62 PASTOS PERMANENTES DE 5 O MAS AÑOS-
Recinto:18-118-009-00061-00002	Cultivo:62 PASTOS PERMANENTES DE 5 O MAS AÑOS-
Recinto:18-118-009-00057-00003	Cultivo:62 PASTOS PERMANENTES DE 5 O MAS AÑOS-
Recinto:18-118-009-00057-00002	Cultivo:62 PASTOS PERMANENTES DE 5 O MAS AÑOS-
Recinto:18-118-009-00056-00002	Cultivo:62 PASTOS PERMANENTES DE 5 O MAS AÑOS-
Recinto:18-118-008-00086-00007	Cultivo:62 PASTOS PERMANENTES DE 5 O MAS AÑOS-
Recinto:18-118-008-00117-00002	Cultivo:62 PASTOS PERMANENTES DE 5 O MAS AÑOS-
Recinto:18-118-008-00106-00002	Cultivo:62 PASTOS PERMANENTES DE 5 O MAS AÑOS-
Recinto:18-118-005-00037-00002	Cultivo:62 PASTOS PERMANENTES DE 5 O MAS AÑOS-
Recinto:18-118-008-00005-00001	Cultivo:62 PASTOS PERMANENTES DE 5 O MAS AÑOS-
Recinto:18-118-008-00638-00001	Cultivo:62 PASTOS PERMANENTES DE 5 O MAS AÑOS-
Recinto:18-118-008-00117-00001	Cultivo:62 PASTOS PERMANENTES DE 5 O MAS AÑOS-
Recinto:18-118-008-00637-00001	Cultivo:62 PASTOS PERMANENTES DE 5 O MAS AÑOS-
Recinto:18-118-008-00652-00001	Cultivo:62 PASTOS PERMANENTES DE 5 O MAS AÑOS-
Recinto:18-118-008-00099-00002	Cultivo:62 PASTOS PERMANENTES DE 5 O MAS AÑOS-
Recinto:18-118-008-00114-00001	Cultivo:62 PASTOS PERMANENTES DE 5 O MAS AÑOS-
Recinto:18-118-008-00115-00001	Cultivo:62 PASTOS PERMANENTES DE 5 O MAS AÑOS-
Recinto:18-118-008-00107-00001	Cultivo:62 PASTOS PERMANENTES DE 5 O MAS AÑOS-
Recinto:18-118-008-00116-00002	Cultivo:62 PASTOS PERMANENTES DE 5 O MAS AÑOS-
Recinto:18-118-008-00130-00001	Cultivo:62 PASTOS PERMANENTES DE 5 O MAS AÑOS-
Recinto:18-118-008-00126-00001	Cultivo:62 PASTOS PERMANENTES DE 5 O MAS AÑOS-
Recinto:18-118-008-00127-00001	Cultivo:62 PASTOS PERMANENTES DE 5 O MAS AÑOS-
Recinto:18-118-008-00134-00001	Cultivo:62 PASTOS PERMANENTES DE 5 O MAS AÑOS-
Recinto:18-118-008-00140-00001	Cultivo:62 PASTOS PERMANENTES DE 5 O MAS AÑOS-
Recinto:18-118-008-00144-00001	Cultivo:62 PASTOS PERMANENTES DE 5 O MAS AÑOS-
Recinto:18-118-008-00124-00001	Cultivo:62 PASTOS PERMANENTES DE 5 O MAS AÑOS-
Recinto:18-118-009-00006-00001	Cultivo:62 PASTOS PERMANENTES DE 5 O MAS AÑOS-
Recinto:18-118-008-00142-00007	Cultivo:62 PASTOS PERMANENTES DE 5 O MAS AÑOS-
Recinto:18-118-009-00010-00004	Cultivo:62 PASTOS PERMANENTES DE 5 O MAS AÑOS-
Recinto:18-118-009-00006-00003	Cultivo:62 PASTOS PERMANENTES DE 5 O MAS AÑOS-
Recinto:18-118-008-00135-00001	Cultivo:62 PASTOS PERMANENTES DE 5 O MAS AÑOS-
Recinto:18-118-009-00041-00001	Cultivo:62 PASTOS PERMANENTES DE 5 O MAS AÑOS-
Recinto:18-118-008-00142-00004	Cultivo:62 PASTOS PERMANENTES DE 5 O MAS AÑOS-
Recinto:18-118-008-00011-00001	Cultivo:62 PASTOS PERMANENTES DE 5 O MAS AÑOS-
Recinto:18-118-008-00016-00001	Cultivo:62 PASTOS PERMANENTES DE 5 O MAS AÑOS-
Recinto:18-118-009-00046-00002	Cultivo:62 PASTOS PERMANENTES DE 5 O MAS AÑOS-
Recinto:18-118-009-00103-00001	Cultivo:62 PASTOS PERMANENTES DE 5 O MAS AÑOS-
Recinto:18-118-009-00104-00002	Cultivo:62 PASTOS PERMANENTES DE 5 O MAS AÑOS-
Recinto:18-118-009-00038-00003	Cultivo:62 PASTOS PERMANENTES DE 5 O MAS AÑOS-
Recinto:18-118-009-00035-00001	Cultivo:62 PASTOS PERMANENTES DE 5 O MAS AÑOS-
Recinto:18-118-009-00045-00001	Cultivo:62 PASTOS PERMANENTES DE 5 O MAS AÑOS-
Recinto:18-118-009-00040-00002	Cultivo:62 PASTOS PERMANENTES DE 5 O MAS AÑOS-
Recinto:18-118-008-00141-00002	Cultivo:62 PASTOS PERMANENTES DE 5 O MAS AÑOS-
Recinto:18-118-009-00025-00008	Cultivo:62 PASTOS PERMANENTES DE 5 O MAS AÑOS-
Recinto:18-118-009-00025-00001	Cultivo:62 PASTOS PERMANENTES DE 5 O MAS AÑOS-
Recinto:18-118-008-00136-00001	Cultivo:62 PASTOS PERMANENTES DE 5 O MAS AÑOS-
Recinto:18-118-008-00137-00001	Cultivo:62 PASTOS PERMANENTES DE 5 O MAS AÑOS-
Recinto:18-118-008-00138-00001	Cultivo:62 PASTOS PERMANENTES DE 5 O MAS AÑOS-
Recinto:18-118-008-00139-00001	Cultivo:62 PASTOS PERMANENTES DE 5 O MAS AÑOS-
Recinto:18-118-008-00143-00001	Cultivo:62 PASTOS PERMANENTES DE 5 O MAS AÑOS-
Recinto:18-118-009-00101-00001	Cultivo:62 PASTOS PERMANENTES DE 5 O MAS AÑOS-
Recinto:18-118-009-00102-00001	Cultivo:62 PASTOS PERMANENTES DE 5 O MAS AÑOS-
Recinto:18-118-008-00133-00001	Cultivo:62 PASTOS PERMANENTES DE 5 O MAS AÑOS-

(1) Con incidencias que retienen pago o deniegan el expediente.

(2) Se calcula sobre superficie declarada admisible.

(3) Aplicación del artículo 16 bis del RD 147/2023.

(4) Expediente con algunos recintos de pastos permanentes ubicados en espacios protegidos donde la carga ganadera mínima será 0,1 UGM/ha.

Puede verificar la integridad de una copia de este documento mediante la lectura del código QR adjunto o mediante el acceso a la dirección <https://ws050.juntadeandalucia.es/verificarFirma> indicando el código de VERIFICACIÓN

FIRMADO POR	JUAN JOSE SOLER GARCIA	20/02/2025	
	ROCIO GUIJARRO MILLAN		
VERIFICACIÓN	Pk2jmQ3ESFH4J84V5UNKP32UXX5TB9	PÁG. 411/1379	



Recinto:18-118-008-00118-00001	Cultivo:62 PASTOS PERMANENTES DE 5 O MAS AÑOS-
Recinto:18-118-008-00125-00001	Cultivo:62 PASTOS PERMANENTES DE 5 O MAS AÑOS-
Recinto:18-118-008-00128-00001	Cultivo:62 PASTOS PERMANENTES DE 5 O MAS AÑOS-
Recinto:18-118-009-00039-00002	Cultivo:62 PASTOS PERMANENTES DE 5 O MAS AÑOS-
Recinto:18-118-005-00013-00001	Cultivo:62 PASTOS PERMANENTES DE 5 O MAS AÑOS-
Recinto:18-118-005-00014-00001	Cultivo:62 PASTOS PERMANENTES DE 5 O MAS AÑOS-
Recinto:18-118-008-00007-00001	Cultivo:62 PASTOS PERMANENTES DE 5 O MAS AÑOS-
Recinto:18-118-009-00044-00002	Cultivo:62 PASTOS PERMANENTES DE 5 O MAS AÑOS-
Recinto:18-118-009-00047-00002	Cultivo:62 PASTOS PERMANENTES DE 5 O MAS AÑOS-
Recinto:18-118-009-00049-00002	Cultivo:62 PASTOS PERMANENTES DE 5 O MAS AÑOS-
Recinto:18-118-009-00050-00001	Cultivo:62 PASTOS PERMANENTES DE 5 O MAS AÑOS-
Recinto:18-118-009-00094-00002	Cultivo:62 PASTOS PERMANENTES DE 5 O MAS AÑOS-
Recinto:18-118-009-00097-00001	Cultivo:62 PASTOS PERMANENTES DE 5 O MAS AÑOS-
Recinto:18-118-009-00116-00002	Cultivo:62 PASTOS PERMANENTES DE 5 O MAS AÑOS-
Recinto:18-118-009-00348-00002	Cultivo:62 PASTOS PERMANENTES DE 5 O MAS AÑOS-
Recinto:18-118-009-00048-00002	Cultivo:62 PASTOS PERMANENTES DE 5 O MAS AÑOS-
Recinto:18-118-009-00051-00006	Cultivo:62 PASTOS PERMANENTES DE 5 O MAS AÑOS-
Recinto:18-118-009-00051-00003	Cultivo:62 PASTOS PERMANENTES DE 5 O MAS AÑOS-
Recinto:18-118-009-00059-00001	Cultivo:62 PASTOS PERMANENTES DE 5 O MAS AÑOS-
Recinto:18-118-009-00054-00001	Cultivo:62 PASTOS PERMANENTES DE 5 O MAS AÑOS-
Recinto:18-118-009-00006-00002	Cultivo:62 PASTOS PERMANENTES DE 5 O MAS AÑOS-
Recinto:18-118-009-00014-00002	Cultivo:62 PASTOS PERMANENTES DE 5 O MAS AÑOS-
Recinto:18-118-009-00015-00004	Cultivo:62 PASTOS PERMANENTES DE 5 O MAS AÑOS-
Recinto:18-118-009-00061-00001	Cultivo:62 PASTOS PERMANENTES DE 5 O MAS AÑOS-
Recinto:18-118-009-00063-00002	Cultivo:62 PASTOS PERMANENTES DE 5 O MAS AÑOS-
Recinto:18-118-009-00081-00001	Cultivo:62 PASTOS PERMANENTES DE 5 O MAS AÑOS-
Recinto:18-118-009-00084-00001	Cultivo:62 PASTOS PERMANENTES DE 5 O MAS AÑOS-
Recinto:18-118-009-00094-00003	Cultivo:62 PASTOS PERMANENTES DE 5 O MAS AÑOS-
Recinto:18-118-009-00095-00001	Cultivo:62 PASTOS PERMANENTES DE 5 O MAS AÑOS-
Recinto:18-118-009-00096-00001	Cultivo:62 PASTOS PERMANENTES DE 5 O MAS AÑOS-
Recinto:18-118-009-00099-00001	Cultivo:62 PASTOS PERMANENTES DE 5 O MAS AÑOS-
Recinto:18-118-008-00111-00003	Cultivo:62 PASTOS PERMANENTES DE 5 O MAS AÑOS-
Recinto:18-118-009-00101-00002	Cultivo:62 PASTOS PERMANENTES DE 5 O MAS AÑOS-
Recinto:18-118-009-00104-00004	Cultivo:62 PASTOS PERMANENTES DE 5 O MAS AÑOS-
Recinto:18-118-009-00086-00001	Cultivo:62 PASTOS PERMANENTES DE 5 O MAS AÑOS-
Recinto:18-118-005-00030-00001	Cultivo:62 PASTOS PERMANENTES DE 5 O MAS AÑOS-
Recinto:18-118-005-00037-00001	Cultivo:62 PASTOS PERMANENTES DE 5 O MAS AÑOS-
Recinto:18-118-005-00038-00001	Cultivo:62 PASTOS PERMANENTES DE 5 O MAS AÑOS-
Recinto:18-118-009-00083-00002	Cultivo:62 PASTOS PERMANENTES DE 5 O MAS AÑOS-
Recinto:18-118-005-00035-00001	Cultivo:62 PASTOS PERMANENTES DE 5 O MAS AÑOS-
Recinto:18-118-009-00024-00001	Cultivo:62 PASTOS PERMANENTES DE 5 O MAS AÑOS-
Recinto:18-118-009-00082-00002	Cultivo:62 PASTOS PERMANENTES DE 5 O MAS AÑOS-
Recinto:18-118-009-00060-00001	Cultivo:62 PASTOS PERMANENTES DE 5 O MAS AÑOS-
Recinto:18-118-005-00036-00001	Cultivo:62 PASTOS PERMANENTES DE 5 O MAS AÑOS-
Recinto:18-118-009-00084-00002	Cultivo:62 PASTOS PERMANENTES DE 5 O MAS AÑOS-
Recinto:18-118-005-00021-00001	Cultivo:62 PASTOS PERMANENTES DE 5 O MAS AÑOS-
Recinto:18-118-005-00022-00001	Cultivo:62 PASTOS PERMANENTES DE 5 O MAS AÑOS-
Recinto:18-118-008-00020-00001	Cultivo:62 PASTOS PERMANENTES DE 5 O MAS AÑOS-
Recinto:18-118-008-00023-00002	Cultivo:62 PASTOS PERMANENTES DE 5 O MAS AÑOS-
Recinto:18-118-008-00037-00001	Cultivo:62 PASTOS PERMANENTES DE 5 O MAS AÑOS-
Recinto:18-118-009-00092-00001	Cultivo:62 PASTOS PERMANENTES DE 5 O MAS AÑOS-
Recinto:18-118-005-00025-00001	Cultivo:62 PASTOS PERMANENTES DE 5 O MAS AÑOS-
Recinto:18-118-009-00092-00002	Cultivo:62 PASTOS PERMANENTES DE 5 O MAS AÑOS-
Recinto:18-118-005-00020-00002	Cultivo:62 PASTOS PERMANENTES DE 5 O MAS AÑOS-
Recinto:18-118-005-00028-00001	Cultivo:62 PASTOS PERMANENTES DE 5 O MAS AÑOS-
Recinto:18-118-009-00100-00002	Cultivo:62 PASTOS PERMANENTES DE 5 O MAS AÑOS-
Recinto:18-118-005-00019-00002	Cultivo:62 PASTOS PERMANENTES DE 5 O MAS AÑOS-
Recinto:18-118-008-00012-00001	Cultivo:62 PASTOS PERMANENTES DE 5 O MAS AÑOS-
Recinto:18-118-008-00013-00002	Cultivo:62 PASTOS PERMANENTES DE 5 O MAS AÑOS-
Recinto:18-118-009-00103-00002	Cultivo:62 PASTOS PERMANENTES DE 5 O MAS AÑOS-

(1) Con incidencias que retienen pago o deniegan el expediente.

(2) Se calcula sobre superficie declarada admisible.

(3) Aplicación del artículo 16 bis del RD 147/2023.

(4) Expediente con algunos recintos de pastos permanentes ubicados en espacios protegidos donde la carga ganadera mínima será 0,1 UGM/ha.

Puede verificar la integridad de una copia de este documento mediante la lectura del código QR adjunto o mediante el acceso a la dirección <https://ws050.juntadeandalucia.es/verificarFirma> indicando el código de VERIFICACIÓN

FIRMADO POR	JUAN JOSE SOLER GARCIA ROCIO GUIJARRO MILLAN	20/02/2025	
VERIFICACIÓN	Pk2jmQ3ESFH4J84V5UNKP32UXX5TB9	PÁG. 412/1379	



	Recinto:18-118-009-00104-00003	Cultivo:62 PASTOS PERMANENTES DE 5 O MAS AÑOS-
	Recinto:18-118-009-00111-00002	Cultivo:62 PASTOS PERMANENTES DE 5 O MAS AÑOS-
	Recinto:18-118-005-00016-00001	Cultivo:62 PASTOS PERMANENTES DE 5 O MAS AÑOS-
	Recinto:18-118-008-00010-00001	Cultivo:62 PASTOS PERMANENTES DE 5 O MAS AÑOS-
	Recinto:18-118-008-00038-00001	Cultivo:62 PASTOS PERMANENTES DE 5 O MAS AÑOS-
	Recinto:18-118-009-00114-00001	Cultivo:62 PASTOS PERMANENTES DE 5 O MAS AÑOS-
	Recinto:18-118-005-00019-00001	Cultivo:62 PASTOS PERMANENTES DE 5 O MAS AÑOS-
	Recinto:18-118-005-00020-00001	Cultivo:62 PASTOS PERMANENTES DE 5 O MAS AÑOS-
	Recinto:18-118-008-00096-00002	Cultivo:62 PASTOS PERMANENTES DE 5 O MAS AÑOS-
	Recinto:18-118-008-00032-00002	Cultivo:62 PASTOS PERMANENTES DE 5 O MAS AÑOS-
	Recinto:18-118-008-00039-00001	Cultivo:62 PASTOS PERMANENTES DE 5 O MAS AÑOS-
	Recinto:18-118-008-00040-00001	Cultivo:62 PASTOS PERMANENTES DE 5 O MAS AÑOS-
	Recinto:18-118-008-00013-00001	Cultivo:62 PASTOS PERMANENTES DE 5 O MAS AÑOS-
	Recinto:18-118-008-00022-00001	Cultivo:62 PASTOS PERMANENTES DE 5 O MAS AÑOS-
	Recinto:18-118-008-00023-00001	Cultivo:62 PASTOS PERMANENTES DE 5 O MAS AÑOS-
	Recinto:18-118-008-00095-00002	Cultivo:62 PASTOS PERMANENTES DE 5 O MAS AÑOS-
	Recinto:18-118-008-00032-00001	Cultivo:62 PASTOS PERMANENTES DE 5 O MAS AÑOS-
	Recinto:18-118-008-00024-00001	Cultivo:62 PASTOS PERMANENTES DE 5 O MAS AÑOS-
	Recinto:18-118-005-00017-00001	Cultivo:62 PASTOS PERMANENTES DE 5 O MAS AÑOS-
	Recinto:18-118-005-00018-00001	Cultivo:62 PASTOS PERMANENTES DE 5 O MAS AÑOS-
	Recinto:18-118-008-00096-00001	Cultivo:62 PASTOS PERMANENTES DE 5 O MAS AÑOS-
	Recinto:18-118-008-00100-00001	Cultivo:62 PASTOS PERMANENTES DE 5 O MAS AÑOS-
	Recinto:18-118-008-00102-00001	Cultivo:62 PASTOS PERMANENTES DE 5 O MAS AÑOS-
	Recinto:18-118-008-00105-00001	Cultivo:62 PASTOS PERMANENTES DE 5 O MAS AÑOS-
	Recinto:18-118-008-00106-00001	Cultivo:62 PASTOS PERMANENTES DE 5 O MAS AÑOS-
	Recinto:18-118-008-00120-00001	Cultivo:62 PASTOS PERMANENTES DE 5 O MAS AÑOS-
	Recinto:18-118-005-00024-00001	Cultivo:62 PASTOS PERMANENTES DE 5 O MAS AÑOS-
	Recinto:18-118-005-00023-00001	Cultivo:62 PASTOS PERMANENTES DE 5 O MAS AÑOS-
	Recinto:18-118-008-00098-00001	Cultivo:62 PASTOS PERMANENTES DE 5 O MAS AÑOS-
	Recinto:18-118-008-00097-00001	Cultivo:62 PASTOS PERMANENTES DE 5 O MAS AÑOS-
	Recinto:18-118-008-00111-00002	Cultivo:62 PASTOS PERMANENTES DE 5 O MAS AÑOS-
	Recinto:18-118-008-00098-00002	Cultivo:62 PASTOS PERMANENTES DE 5 O MAS AÑOS-
	Recinto:18-118-008-00021-00001	Cultivo:62 PASTOS PERMANENTES DE 5 O MAS AÑOS-
	Recinto:18-118-008-00110-00001	Cultivo:62 PASTOS PERMANENTES DE 5 O MAS AÑOS-
86132	Recinto superficie forrajera que no realiza la actividad de producción de pastoreo.	
	Recinto:18-118-009-00042-00003	Cultivo:20000 BARBECHO TRADICIONAL-SIN VARIEDAD Regadío

(1) Con incidencias que retienen pago o deniegan el expediente.
 (2) Se calcula sobre superficie declarada admisible.
 (3) Aplicación del artículo 16 bis del RD 147/2023.
 (4) Expediente con algunos recintos de pastos permanentes ubicados en espacios protegidos donde la carga ganadera mínima será 0,1 UGM/ha.

Puede verificar la integridad de una copia de este documento mediante la lectura del código QR adjunto o mediante el acceso a la dirección https://ws050.juntadeandalucia.es/verificarFirma indicando el código de VERIFICACIÓN			
FIRMADO POR	JUAN JOSE SOLER GARCIA ROCIO GUIJARRO MILLAN	20/02/2025	
VERIFICACIÓN	Pk2jmQ3ESFH4J84V5UNKP32UXX5TB9	PÁG. 413/1379	



APPELLIDOS Y NOMBRE / RAZÓN SOCIAL

HEINZ FERNANDEZ JACOB ANTONIO

NIF
****5102*

EXPEDIENTE
1259595

RESOLUCIÓN
CONCESIÓN DE LA AYUDA

DATOS DE MANTENIMIENTO UNIDADES

GRUPO DE PAGO	Sup. Dec. Admisible	Sup. Propuesta	Sobredecl.	% Sobredecl.
ZONAS DE LIMITACIONES ESPECIFICAS	2,65	2,65	0,00	0,00

APLICACIÓN DE REDUCCIONES Y PENALIZACIONES (%)

Criterios de subvencionabilidad (1)	Presentación tardía	Omisión declaración	Condicionalidad
0,00	0,00	0,00	0,00

IMPORTE (Euros)

Calculado(2)	Reducción	Penalización	Reducción Penalización (3)	Penalización adicional	Propuesto	FEADER	MAPA	CAPADR
339,20 €	0,00 €	0,00 €	0,00 €	0,00 €	339,20 €	288,32 €	17,60 €	33,28 €
Importe Unitario:	128,00 €	Nuevo Importe Unitario:	128,00 €					

RECINTOS PROPUESTOS

REF.	REFERENCIA SIGPAC	CULTIVO	S/R	USO SIGPAC	Sup. Dec. admisible	Sup. Campo	Sup. Determ.	Sup. Propuesta
-1039184	18-118-009-00022-0001	ALMENDROS	R		0,49		0,49	0,49
-1039183	18-118-009-00022-0013	ALMENDROS	R		0,38		0,38	0,38
-1039182	18-118-009-00022-0012	CEREZOS	R		0,61		0,61	0,61
5256149	18-118-009-00022-0007	ALMENDROS	R		0,39		0,39	0,39
5256150	18-118-009-00022-0008	ALMENDROS	R		0,32		0,32	0,32
5256151	18-118-009-00022-0011	PISTACHO	R		0,46		0,46	0,46

(1) Con incidencias que retienen pago o deniegan el expediente.

(2) Se calcula sobre superficie declarada admisible.

(3) Aplicación del artículo 16 bis del RD 147/2023.

(4) Expediente con algunos recintos de pastos permanentes ubicados en espacios protegidos donde la carga ganadera mínima será 0,1 UGM/ha.

Puede verificar la integridad de una copia de este documento mediante la lectura del código QR adjunto o mediante el acceso a la dirección <https://ws050.juntadeandalucia.es/verificarFirma> indicando el código de VERIFICACIÓN

FIRMADO POR	JUAN JOSE SOLER GARCIA	20/02/2025	
	ROCIO GUIJARRO MILLAN		
VERIFICACIÓN	Pk2jmQ3ESFH4J84V5UNKP32UXX5TB9	PÁG. 414/1379	



APellidos y nombre / RAZÓN SOCIAL

HERNANDEZ GARCIA FRANCISCO

NIF
****3628*

EXPEDIENTE
1215974

RESOLUCIÓN
CONCESIÓN DE LA AYUDA

DATOS DE MANTENIMIENTO UNIDADES

GRUPO DE PAGO

ZONAS DE LIMITACIONES ESPECIFICAS

Sup. Dec. Admisible	Sup. Propuesta	Sobredecl.	% Sobredecl.
14,20	14,20	0,00	0,00

APLICACIÓN DE REDUCCIONES Y PENALIZACIONES (%)

Criterios de subvencionabilidad (1)	Presentación tardía	Omisión declaración	Condicionalidad
0,00	0,00	0,00	0,00

IMPORTE (Euros)

Calculado(2)	Reducción	Penalización	Reducción Penalización (3)	Penalización adicional	Propuesto	FEADER	MAPA	CAPADR
1.817,60 €	0,00 €	0,00 €	0,00 €	0,00 €	1.817,60 €	1.544,96 €	94,33 €	178,31 €
Importe Unitario:	128,00 €	Nuevo Importe Unitario:	128,00 €					

RECINTOS PROPUESTOS

REF.	REFERENCIA SIGPAC	CULTIVO	S/R	USO SIGPAC	Sup. Dec. admisible	Sup. Campo	Sup. Determ.	Sup. Propuesta
4204129	18-076-006-00054-0001	CEBADA	S		2,15		2,15	2,15
6881145	18-076-007-00034-0001	CENTENO	S		7,31		7,31	7,31
6881147	18-076-006-00038-0001	CEBADA	S		1,24		1,24	1,24
6881148	18-076-006-00055-0001	CEBADA	S		3,50		3,50	3,50

(1) Con incidencias que retienen pago o deniegan el expediente.

(2) Se calcula sobre superficie declarada admisible.

(3) Aplicación del artículo 16 bis del RD 147/2023.

(4) Expediente con algunos recintos de pastos permanentes ubicados en espacios protegidos donde la carga ganadera mínima será 0,1 UGM/ha.

Puede verificar la integridad de una copia de este documento mediante la lectura del código QR adjunto o mediante el acceso a la dirección <https://ws050.juntadeandalucia.es/verificarFirma> indicando el código de VERIFICACIÓN

FIRMADO POR	JUAN JOSE SOLER GARCIA	20/02/2025
	ROCIO GUIJARRO MILLAN	
VERIFICACIÓN	Pk2jmQ3ESFH4J84V5UNKP32UXX5TB9	PÁG. 415/1379





INCIDENCIAS

INCIDENCIA DESCRIPCIÓN

- 225 Superficie neta de cruce en un recinto en el conjunto de solicitudes supera superficie admisible que SIGPAC establece para él.
 Recinto:18-059-038-00143-00001 Cultivo:62000 PASTOS PERMANENTES DE 5 O MAS AÑOS-SIN VARIEDAD Secano Superficie admisible de pastos del recinto según SIGPAC.:41 Suma de superficies de cruce netas declaradas para este recinto por todos los solicitantes.:82 Exceso de superficie (Hectáreas):0,41
 Recinto:18-059-038-00151-00002 Cultivo:62000 PASTOS PERMANENTES DE 5 O MAS AÑOS-SIN VARIEDAD Secano Superficie admisible de pastos del recinto según SIGPAC.:29 Suma de superficies de cruce netas declaradas para este recinto por todos los solicitantes.:51 Exceso de superficie (Hectáreas):0,22
 Recinto:18-059-039-00017-00002 Cultivo:62000 PASTOS PERMANENTES DE 5 O MAS AÑOS-SIN VARIEDAD Secano Superficie admisible de pastos del recinto según SIGPAC.:3 Suma de superficies de cruce netas declaradas para este recinto por todos los solicitantes.:6 Exceso de superficie (Hectáreas):0,03
 Recinto:18-059-039-00033-00002 Cultivo:62000 PASTOS PERMANENTES DE 5 O MAS AÑOS-SIN VARIEDAD Secano Superficie admisible de pastos del recinto según SIGPAC.:2 Suma de superficies de cruce netas declaradas para este recinto por todos los solicitantes.:4 Exceso de superficie (Hectáreas):0,02
- 243 Superficie bruta de cruce total en un mismo recinto en el conjunto de las solicitudes supera superficie total que SIGPAC establece para él.
 Recinto:18-059-038-00143-00001 Cultivo:62000 PASTOS PERMANENTES DE 5 O MAS AÑOS-SIN VARIEDAD Secano SUMAS SUPERFICIE DE CRUCE:63
 Recinto:18-059-038-00151-00002 Cultivo:62000 PASTOS PERMANENTES DE 5 O MAS AÑOS-SIN VARIEDAD Secano SUMAS SUPERFICIE DE CRUCE:26
 Recinto:18-059-039-00017-00002 Cultivo:62000 PASTOS PERMANENTES DE 5 O MAS AÑOS-SIN VARIEDAD Secano SUMAS SUPERFICIE DE CRUCE:5
 Recinto:18-059-039-00033-00002 Cultivo:62000 PASTOS PERMANENTES DE 5 O MAS AÑOS-SIN VARIEDAD Secano SUMAS SUPERFICIE DE CRUCE:3
- 3790 Recinto declarado inactivo
 Recinto:18-059-038-00172-00002 Cultivo: -
- 86122 Recinto superficie forrajera que realiza la actividad de producción de pastoreo y no declara el o los códigos del Registro de Explotaciones Ganaderas de Andalucía, REGA.
 Recinto:18-059-031-00037-00001 Cultivo:20000 BARBECHO TRADICIONAL-SIN VARIEDAD Secano
 Recinto:18-059-031-00058-00002 Cultivo:20000 BARBECHO TRADICIONAL-SIN VARIEDAD Secano
 Recinto:18-059-042-00185-00001 Cultivo:20000 BARBECHO TRADICIONAL-SIN VARIEDAD Secano
 Recinto:18-059-042-00186-00001 Cultivo:20000 BARBECHO TRADICIONAL-SIN VARIEDAD Secano
 Recinto:18-059-042-00186-00004 Cultivo:62000 PASTOS PERMANENTES DE 5 O MAS AÑOS-SIN VARIEDAD Secano
 Recinto:18-076-005-00040-00001 Cultivo:20000 BARBECHO TRADICIONAL-SIN VARIEDAD Regadío
 Recinto:18-076-007-00016-00001 Cultivo:20000 BARBECHO TRADICIONAL-SIN VARIEDAD Secano
- 86124 Recinto de forrajera para Cálculo de Carga Ganadera que No pertenece a Explotación.
 Recinto:18-059-031-00037-00001 Cultivo:20000 BARBECHO TRADICIONAL-SIN VARIEDAD Secano
 Recinto:18-059-031-00058-00002 Cultivo:20000 BARBECHO TRADICIONAL-SIN VARIEDAD Secano
 Recinto:18-059-042-00185-00001 Cultivo:20000 BARBECHO TRADICIONAL-SIN VARIEDAD Secano
 Recinto:18-059-042-00186-00001 Cultivo:20000 BARBECHO TRADICIONAL-SIN VARIEDAD Secano
 Recinto:18-059-042-00186-00004 Cultivo:62000 PASTOS PERMANENTES DE 5 O MAS AÑOS-SIN VARIEDAD Secano
 Recinto:18-076-005-00040-00001 Cultivo:20000 BARBECHO TRADICIONAL-SIN VARIEDAD Regadío
 Recinto:18-076-007-00016-00001 Cultivo:20000 BARBECHO TRADICIONAL-SIN VARIEDAD Secano

Datos considerados para el Cálculo de la Carga Ganadera del expediente


Superficie determinada para Cálculo Carga Ganadera: 82,25 ha
 Carga Ganadera del Expediente: 0,75 ugm/ha (4)

Explotación	Especie	Ugm Calculada para CG
ES189070000003	CAPRINA	1,73
ES189070000003	OVINA	59,87

Recintos Determinados para el Cálculo de Garga Ganadera

REF.	REFERENCIA SIGPAC	CULTIVO	DESCRIPCIÓN CULTIVO	S/R	SUP. PROPUESTA (ha)
-1820639	18-059-039-00530-00002	62000	PASTOS PERMANENTES DE 5 O MAS AÑOS-SIN VARIEDAD	S	0,02
-1820638	18-059-039-00473-00002	62000	PASTOS PERMANENTES DE 5 O MAS AÑOS-SIN VARIEDAD	S	0,02
-1820637	18-059-038-00172-00003	62000	PASTOS PERMANENTES DE 5 O MAS AÑOS-SIN VARIEDAD	S	0,52

(1) Con incidencias que retienen pago o deniegan el expediente.
 (2) Se calcula sobre superficie declarada admisible.
 (3) Aplicación del artículo 16 bis del RD 147/2023.
 (4) Expediente con algunos recintos de pastos permanentes ubicados en espacios protegidos donde la carga ganadera mínima será 0,1 UGM/ha.

Puede verificar la integridad de una copia de este documento mediante la lectura del código QR adjunto o mediante el acceso a la dirección https://ws050.juntadeandalucia.es/verificarFirma indicando el código de VERIFICACIÓN			
FIRMADO POR	JUAN JOSE SOLER GARCIA ROCIO GUIJARRO MILLAN	20/02/2025	
VERIFICACIÓN	Pk2jmQ3ESFH4J84V5UNKP32UXX5TB9	PÁG. 416/1379	



Recintos Determinados para el Cálculo de Garga Ganadera

REF.	REFERENCIA SIGPAC	CULTIVO	DESCRIPCIÓN CULTIVO	S/R	SUP. PROPUESTA (ha)
170000005997172	18-059-037-00006-00002	62000	PASTOS PERMANENTES DE 5 O MAS AÑOS-SIN VARIEDAD	S	0,85
170000005997174	18-059-039-00528-00003	62000	PASTOS PERMANENTES DE 5 O MAS AÑOS-SIN VARIEDAD	S	3,41
170000005997175	18-059-039-00530-00001	62000	PASTOS PERMANENTES DE 5 O MAS AÑOS-SIN VARIEDAD	S	2,18
170000005997178	18-059-039-00527-00002	62000	PASTOS PERMANENTES DE 5 O MAS AÑOS-SIN VARIEDAD	S	0,68
170000005997180	18-059-039-00597-00001	62000	PASTOS PERMANENTES DE 5 O MAS AÑOS-SIN VARIEDAD	S	0,56
170000005997181	18-059-039-00598-00001	62000	PASTOS PERMANENTES DE 5 O MAS AÑOS-SIN VARIEDAD	S	0,48
170000005997182	18-059-039-00521-00002	62000	PASTOS PERMANENTES DE 5 O MAS AÑOS-SIN VARIEDAD	S	1,90
170000005997183	18-059-039-00497-00001	62000	PASTOS PERMANENTES DE 5 O MAS AÑOS-SIN VARIEDAD	S	0,53
170000005997184	18-059-039-00500-00001	62000	PASTOS PERMANENTES DE 5 O MAS AÑOS-SIN VARIEDAD	S	0,54
170000005997185	18-059-038-00095-00001	62000	PASTOS PERMANENTES DE 5 O MAS AÑOS-SIN VARIEDAD	S	0,12
170000005997186	18-059-038-00096-00001	62000	PASTOS PERMANENTES DE 5 O MAS AÑOS-SIN VARIEDAD	S	0,10
170000005997187	18-059-038-00206-00001	62000	PASTOS PERMANENTES DE 5 O MAS AÑOS-SIN VARIEDAD	S	0,15
170000005997188	18-059-039-00493-00001	62000	PASTOS PERMANENTES DE 5 O MAS AÑOS-SIN VARIEDAD	S	0,41
170000005997189	18-059-038-00052-00001	62000	PASTOS PERMANENTES DE 5 O MAS AÑOS-SIN VARIEDAD	S	0,32
170000005997190	18-059-038-00196-00001	62000	PASTOS PERMANENTES DE 5 O MAS AÑOS-SIN VARIEDAD	S	0,48
170000005997191	18-059-038-00197-00001	62000	PASTOS PERMANENTES DE 5 O MAS AÑOS-SIN VARIEDAD	S	0,50
170000005997192	18-059-038-00200-00002	62000	PASTOS PERMANENTES DE 5 O MAS AÑOS-SIN VARIEDAD	S	0,14
170000005997194	18-059-038-00051-00001	62000	PASTOS PERMANENTES DE 5 O MAS AÑOS-SIN VARIEDAD	S	1,22
170000005997199	18-059-037-00014-00001	62000	PASTOS PERMANENTES DE 5 O MAS AÑOS-SIN VARIEDAD	S	0,24
170000005997200	18-059-037-00011-00002	62000	PASTOS PERMANENTES DE 5 O MAS AÑOS-SIN VARIEDAD	S	0,03
170000005997201	18-059-037-00013-00002	62000	PASTOS PERMANENTES DE 5 O MAS AÑOS-SIN VARIEDAD	S	0,20
170000005997202	18-059-039-00568-00002	62000	PASTOS PERMANENTES DE 5 O MAS AÑOS-SIN VARIEDAD	S	0,13
170000005997203	18-059-039-00488-00001	62000	PASTOS PERMANENTES DE 5 O MAS AÑOS-SIN VARIEDAD	S	1,33
170000005997204	18-059-039-00447-00001	62000	PASTOS PERMANENTES DE 5 O MAS AÑOS-SIN VARIEDAD	S	0,24
170000005997205	18-059-039-00033-00002	62000	PASTOS PERMANENTES DE 5 O MAS AÑOS-SIN VARIEDAD	S	0,02
170000005997206	18-059-039-00491-00001	62000	PASTOS PERMANENTES DE 5 O MAS AÑOS-SIN VARIEDAD	S	0,44
170000005997207	18-059-039-00424-00001	62000	PASTOS PERMANENTES DE 5 O MAS AÑOS-SIN VARIEDAD	S	0,29
170000005997208	18-059-039-00425-00001	62000	PASTOS PERMANENTES DE 5 O MAS AÑOS-SIN VARIEDAD	S	0,17
170000005997209	18-059-039-00426-00001	62000	PASTOS PERMANENTES DE 5 O MAS AÑOS-SIN VARIEDAD	S	0,60
170000005997210	18-059-039-00472-00001	62000	PASTOS PERMANENTES DE 5 O MAS AÑOS-SIN VARIEDAD	S	1,00
170000005997211	18-059-039-00477-00001	62000	PASTOS PERMANENTES DE 5 O MAS AÑOS-SIN VARIEDAD	S	0,77
170000005997212	18-059-039-00427-00001	62000	PASTOS PERMANENTES DE 5 O MAS AÑOS-SIN VARIEDAD	S	0,51
170000005997213	18-059-039-00565-00001	62000	PASTOS PERMANENTES DE 5 O MAS AÑOS-SIN VARIEDAD	S	0,62
170000005997214	18-059-039-00470-00001	62000	PASTOS PERMANENTES DE 5 O MAS AÑOS-SIN VARIEDAD	S	0,63
170000005997215	18-059-039-00037-00001	62000	PASTOS PERMANENTES DE 5 O MAS AÑOS-SIN VARIEDAD	S	0,28
170000005997216	18-059-039-00017-00002	62000	PASTOS PERMANENTES DE 5 O MAS AÑOS-SIN VARIEDAD	S	0,03
170000005997217	18-059-039-00471-00001	62000	PASTOS PERMANENTES DE 5 O MAS AÑOS-SIN VARIEDAD	S	0,40

(1) Con incidencias que retienen pago o deniegan el expediente.

(2) Se calcula sobre superficie declarada admisible.

(3) Aplicación del artículo 16 bis del RD 147/2023.

(4) Expediente con algunos recintos de pastos permanentes ubicados en espacios protegidos donde la carga ganadera mínima será 0,1 UGM/ha.

Puede verificar la integridad de una copia de este documento mediante la lectura del código QR adjunto o mediante el acceso a la dirección <https://ws050.juntadeandalucia.es/verificarFirma> indicando el código de VERIFICACIÓN

FIRMADO POR	JUAN JOSE SOLER GARCIA	20/02/2025	
	ROCIO GUIJARRO MILLAN		
VERIFICACIÓN	Pk2jmQ3ESFH4J84V5UNKP32UXX5TB9	PÁG. 417/1379	



Recintos Determinados para el Cálculo de Garga Ganadera

REF.	REFERENCIA SIGPAC	CULTIVO	DESCRIPCIÓN CULTIVO	S/R	SUP. PROPUESTA (ha)
170000005997218	18-059-039-00040-00001	62000	PASTOS PERMANENTES DE 5 O MAS AÑOS-SIN VARIEDAD	S	2,96
170000005997219	18-059-039-00034-00001	62000	PASTOS PERMANENTES DE 5 O MAS AÑOS-SIN VARIEDAD	S	0,18
170000005997220	18-059-039-00482-00001	62000	PASTOS PERMANENTES DE 5 O MAS AÑOS-SIN VARIEDAD	S	0,44
170000005997221	18-059-039-00440-00001	62000	PASTOS PERMANENTES DE 5 O MAS AÑOS-SIN VARIEDAD	S	0,30
170000005997222	18-059-039-00457-00002	62000	PASTOS PERMANENTES DE 5 O MAS AÑOS-SIN VARIEDAD	S	0,01
170000005997223	18-059-039-00450-00001	62000	PASTOS PERMANENTES DE 5 O MAS AÑOS-SIN VARIEDAD	S	0,37
170000005997224	18-059-039-00481-00001	62000	PASTOS PERMANENTES DE 5 O MAS AÑOS-SIN VARIEDAD	S	0,28
170000005997225	18-059-039-00473-00001	62000	PASTOS PERMANENTES DE 5 O MAS AÑOS-SIN VARIEDAD	S	1,10
170000005997226	18-059-039-00483-00001	62000	PASTOS PERMANENTES DE 5 O MAS AÑOS-SIN VARIEDAD	S	0,17
170000005997227	18-059-039-00465-00001	62000	PASTOS PERMANENTES DE 5 O MAS AÑOS-SIN VARIEDAD	S	0,76
170000005997228	18-059-039-00463-00001	62000	PASTOS PERMANENTES DE 5 O MAS AÑOS-SIN VARIEDAD	S	0,34
170000005997229	18-059-038-00194-00001	62000	PASTOS PERMANENTES DE 5 O MAS AÑOS-SIN VARIEDAD	S	0,29
170000005997230	18-059-038-00073-00002	62000	PASTOS PERMANENTES DE 5 O MAS AÑOS-SIN VARIEDAD	S	0,01
170000005997231	18-059-038-00118-00001	62000	PASTOS PERMANENTES DE 5 O MAS AÑOS-SIN VARIEDAD	S	0,42
170000005997232	18-059-038-00121-00001	62000	PASTOS PERMANENTES DE 5 O MAS AÑOS-SIN VARIEDAD	S	0,53
170000005997233	18-059-038-00127-00001	62000	PASTOS PERMANENTES DE 5 O MAS AÑOS-SIN VARIEDAD	S	0,46
170000005997234	18-059-038-00198-00001	62000	PASTOS PERMANENTES DE 5 O MAS AÑOS-SIN VARIEDAD	S	0,35
170000005997235	18-059-038-00050-00001	62000	PASTOS PERMANENTES DE 5 O MAS AÑOS-SIN VARIEDAD	S	0,42
170000005997236	18-059-038-00006-00001	62000	PASTOS PERMANENTES DE 5 O MAS AÑOS-SIN VARIEDAD	S	1,02
170000005997237	18-059-037-00023-00001	62000	PASTOS PERMANENTES DE 5 O MAS AÑOS-SIN VARIEDAD	S	0,52
170000005997238	18-059-038-00128-00001	62000	PASTOS PERMANENTES DE 5 O MAS AÑOS-SIN VARIEDAD	S	0,53
170000005997239	18-059-038-00103-00001	62000	PASTOS PERMANENTES DE 5 O MAS AÑOS-SIN VARIEDAD	S	2,36
170000005997240	18-059-038-00129-00001	62000	PASTOS PERMANENTES DE 5 O MAS AÑOS-SIN VARIEDAD	S	0,80
170000005997241	18-059-038-00007-00001	62000	PASTOS PERMANENTES DE 5 O MAS AÑOS-SIN VARIEDAD	S	0,19
170000005997242	18-059-037-00017-00001	62000	PASTOS PERMANENTES DE 5 O MAS AÑOS-SIN VARIEDAD	S	0,21
170000005997243	18-059-038-00004-00001	62000	PASTOS PERMANENTES DE 5 O MAS AÑOS-SIN VARIEDAD	S	1,32
170000005997244	18-059-037-00022-00001	62000	PASTOS PERMANENTES DE 5 O MAS AÑOS-SIN VARIEDAD	S	0,06
170000005997245	18-059-038-00199-00001	62000	PASTOS PERMANENTES DE 5 O MAS AÑOS-SIN VARIEDAD	S	0,10
170000005997246	18-059-038-00105-00001	62000	PASTOS PERMANENTES DE 5 O MAS AÑOS-SIN VARIEDAD	S	0,91
170000005997247	18-059-038-00104-00001	62000	PASTOS PERMANENTES DE 5 O MAS AÑOS-SIN VARIEDAD	S	1,56
170000005997248	18-059-038-00122-00001	62000	PASTOS PERMANENTES DE 5 O MAS AÑOS-SIN VARIEDAD	S	0,59
170000005997249	18-059-038-00053-00001	62000	PASTOS PERMANENTES DE 5 O MAS AÑOS-SIN VARIEDAD	S	0,83
170000005997250	18-059-038-00102-00001	62000	PASTOS PERMANENTES DE 5 O MAS AÑOS-SIN VARIEDAD	S	0,91
170000005997251	18-059-038-00204-00001	62000	PASTOS PERMANENTES DE 5 O MAS AÑOS-SIN VARIEDAD	S	0,19
170000005997252	18-059-038-00163-00002	62000	PASTOS PERMANENTES DE 5 O MAS AÑOS-SIN VARIEDAD	S	0,68
170000005997253	18-059-038-00131-00001	62000	PASTOS PERMANENTES DE 5 O MAS AÑOS-SIN VARIEDAD	S	0,49
170000005997254	18-059-038-00143-00001	62000	PASTOS PERMANENTES DE 5 O MAS AÑOS-SIN VARIEDAD	S	0,41

(1) Con incidencias que retienen pago o deniegan el expediente.

(2) Se calcula sobre superficie declarada admisible.

(3) Aplicación del artículo 16 bis del RD 147/2023.

(4) Expediente con algunos recintos de pastos permanentes ubicados en espacios protegidos donde la carga ganadera mínima será 0,1 UGM/ha.

Puede verificar la integridad de una copia de este documento mediante la lectura del código QR adjunto o mediante el acceso a la dirección <https://ws050.juntadeandalucia.es/verificarFirma> indicando el código de VERIFICACIÓN

FIRMADO POR	JUAN JOSE SOLER GARCIA	20/02/2025	
	ROCIO GUIJARRO MILLAN		
VERIFICACIÓN	Pk2jmQ3ESFH4J84V5UNKP32UX5TB9	PÁG. 418/1379	



Recintos Determinados para el Cálculo de Garga Ganadera

REF.	REFERENCIA SIGPAC	CULTIVO	DESCRIPCIÓN CULTIVO	S/R	SUP. PROPUESTA (ha)
170000005997255	18-059-038-00064-00001	62000	PASTOS PERMANENTES DE 5 O MAS AÑOS-SIN VARIEDAD	S	0,20
170000005997256	18-059-038-00157-00001	62000	PASTOS PERMANENTES DE 5 O MAS AÑOS-SIN VARIEDAD	S	1,71
170000005997257	18-059-038-00111-00002	62000	PASTOS PERMANENTES DE 5 O MAS AÑOS-SIN VARIEDAD	S	0,24
170000005997258	18-059-038-00109-00003	62000	PASTOS PERMANENTES DE 5 O MAS AÑOS-SIN VARIEDAD	S	0,50
170000005997259	18-059-038-00116-00001	62000	PASTOS PERMANENTES DE 5 O MAS AÑOS-SIN VARIEDAD	S	0,59
170000005997260	18-059-038-00117-00001	62000	PASTOS PERMANENTES DE 5 O MAS AÑOS-SIN VARIEDAD	S	0,49
170000005997261	18-059-038-00151-00002	62000	PASTOS PERMANENTES DE 5 O MAS AÑOS-SIN VARIEDAD	S	0,22
170000005997262	18-059-038-00109-00001	62000	PASTOS PERMANENTES DE 5 O MAS AÑOS-SIN VARIEDAD	S	0,05
170000005997263	18-059-038-00115-00002	62000	PASTOS PERMANENTES DE 5 O MAS AÑOS-SIN VARIEDAD	S	0,68
170000005997264	18-059-038-00112-00001	62000	PASTOS PERMANENTES DE 5 O MAS AÑOS-SIN VARIEDAD	S	0,10
170000005997265	18-059-039-00014-00001	62000	PASTOS PERMANENTES DE 5 O MAS AÑOS-SIN VARIEDAD	S	0,87
170000005997266	18-059-039-00036-00001	62000	PASTOS PERMANENTES DE 5 O MAS AÑOS-SIN VARIEDAD	S	0,77
170000005997267	18-059-039-00563-00001	62000	PASTOS PERMANENTES DE 5 O MAS AÑOS-SIN VARIEDAD	S	2,58
170000005997268	18-059-039-00564-00002	62000	PASTOS PERMANENTES DE 5 O MAS AÑOS-SIN VARIEDAD	S	0,04
170000005997269	18-059-038-00164-00002	62000	PASTOS PERMANENTES DE 5 O MAS AÑOS-SIN VARIEDAD	S	0,79
170000005997270	18-059-038-00106-00002	62000	PASTOS PERMANENTES DE 5 O MAS AÑOS-SIN VARIEDAD	S	2,22
170000005997271	18-059-039-00010-00001	62000	PASTOS PERMANENTES DE 5 O MAS AÑOS-SIN VARIEDAD	S	0,30
170000005997272	18-059-038-00108-00001	62000	PASTOS PERMANENTES DE 5 O MAS AÑOS-SIN VARIEDAD	S	1,42
170000005997273	18-059-038-00171-00001	62000	PASTOS PERMANENTES DE 5 O MAS AÑOS-SIN VARIEDAD	S	0,66
170000005997274	18-059-039-00007-00001	62000	PASTOS PERMANENTES DE 5 O MAS AÑOS-SIN VARIEDAD	S	2,93
170000005997275	18-059-039-00008-00001	62000	PASTOS PERMANENTES DE 5 O MAS AÑOS-SIN VARIEDAD	S	0,75
170000005997276	18-059-039-00557-00002	62000	PASTOS PERMANENTES DE 5 O MAS AÑOS-SIN VARIEDAD	S	0,26
170000005997277	18-059-039-00029-00001	62000	PASTOS PERMANENTES DE 5 O MAS AÑOS-SIN VARIEDAD	S	1,53
170000005997278	18-059-038-00176-00001	62000	PASTOS PERMANENTES DE 5 O MAS AÑOS-SIN VARIEDAD	S	0,36
170000005997279	18-059-038-00167-00001	62000	PASTOS PERMANENTES DE 5 O MAS AÑOS-SIN VARIEDAD	S	1,07
170000005997280	18-059-039-00431-00001	62000	PASTOS PERMANENTES DE 5 O MAS AÑOS-SIN VARIEDAD	S	0,57
170000005997281	18-059-039-00432-00001	62000	PASTOS PERMANENTES DE 5 O MAS AÑOS-SIN VARIEDAD	S	0,32
170000005997282	18-059-039-00446-00001	62000	PASTOS PERMANENTES DE 5 O MAS AÑOS-SIN VARIEDAD	S	0,30
170000005997283	18-059-038-00172-00002	62000	PASTOS PERMANENTES DE 5 O MAS AÑOS-SIN VARIEDAD	S	8,16
170000005997284	18-059-038-00170-00001	62000	PASTOS PERMANENTES DE 5 O MAS AÑOS-SIN VARIEDAD	S	0,81
170000005997285	18-059-038-00224-00001	62000	PASTOS PERMANENTES DE 5 O MAS AÑOS-SIN VARIEDAD	S	0,96
170000005997286	18-059-038-00202-00001	62000	PASTOS PERMANENTES DE 5 O MAS AÑOS-SIN VARIEDAD	S	0,10
170000005997287	18-059-039-00196-00003	62000	PASTOS PERMANENTES DE 5 O MAS AÑOS-SIN VARIEDAD	S	0,00
170000005997288	18-059-039-00041-00001	62000	PASTOS PERMANENTES DE 5 O MAS AÑOS-SIN VARIEDAD	S	0,61
170000005997289	18-059-038-00165-00001	62000	PASTOS PERMANENTES DE 5 O MAS AÑOS-SIN VARIEDAD	S	1,09
170000005997290	18-059-038-00168-00001	62000	PASTOS PERMANENTES DE 5 O MAS AÑOS-SIN VARIEDAD	S	1,87

(1) Con incidencias que retienen pago o deniegan el expediente.

(2) Se calcula sobre superficie declarada admisible.

(3) Aplicación del artículo 16 bis del RD 147/2023.

(4) Expediente con algunos recintos de pastos permanentes ubicados en espacios protegidos donde la carga ganadera mínima será 0,1 UGM/ha.

Puede verificar la integridad de una copia de este documento mediante la lectura del código QR adjunto o mediante el acceso a la dirección <https://ws050.juntadeandalucia.es/verificarFirma> indicando el código de VERIFICACIÓN

FIRMADO POR

JUAN JOSE SOLER GARCIA

20/02/2025

ROCIO GUIJARRO MILLAN

VERIFICACIÓN

Pk2jmQ3ESFH4J84V5UNKP32UX5TB9

PÁG. 419/1379





Incidencias de carga ganadera

INCIDENCIA DESCRIPCIÓN

86122	<p>Recinto superficie forrajera que realiza la actividad de producción de pastoreo y no declara el o los códigos del Registro de Explotaciones Ganaderas de Andalucía, REGA.</p> <p>Recinto:18-059-042-00186-00004 Cultivo:62000 PASTOS PERMANENTES DE 5 O MAS AÑOS-SIN VARIEDAD Secano</p> <p>Recinto:18-076-005-00040-00001 Cultivo:20000 BARBECHO TRADICIONAL-SIN VARIEDAD Regadío</p> <p>Recinto:18-059-031-00037-00001 Cultivo:20000 BARBECHO TRADICIONAL-SIN VARIEDAD Secano</p> <p>Recinto:18-059-031-00058-00002 Cultivo:20000 BARBECHO TRADICIONAL-SIN VARIEDAD Secano</p> <p>Recinto:18-076-007-00016-00001 Cultivo:20000 BARBECHO TRADICIONAL-SIN VARIEDAD Secano</p> <p>Recinto:18-059-042-00185-00001 Cultivo:20000 BARBECHO TRADICIONAL-SIN VARIEDAD Secano</p> <p>Recinto:18-059-042-00186-00001 Cultivo:20000 BARBECHO TRADICIONAL-SIN VARIEDAD Secano</p>
86124	<p>Recinto de forrajera para Cálculo de Carga Ganadera que No pertenece a Explotación.</p> <p>Recinto:18-059-042-00186-00004 Cultivo:62000 PASTOS PERMANENTES DE 5 O MAS AÑOS-SIN VARIEDAD Secano</p> <p>Recinto:18-076-005-00040-00001 Cultivo:20000 BARBECHO TRADICIONAL-SIN VARIEDAD Regadío</p> <p>Recinto:18-059-031-00037-00001 Cultivo:20000 BARBECHO TRADICIONAL-SIN VARIEDAD Secano</p> <p>Recinto:18-059-031-00058-00002 Cultivo:20000 BARBECHO TRADICIONAL-SIN VARIEDAD Secano</p> <p>Recinto:18-076-007-00016-00001 Cultivo:20000 BARBECHO TRADICIONAL-SIN VARIEDAD Secano</p> <p>Recinto:18-059-042-00185-00001 Cultivo:20000 BARBECHO TRADICIONAL-SIN VARIEDAD Secano</p> <p>Recinto:18-059-042-00186-00001 Cultivo:20000 BARBECHO TRADICIONAL-SIN VARIEDAD Secano</p>
86128	<p>Recinto de Forrajeras que no ha contabilizado para Carga Ganadera por no tener una explotación válida para el cálculo de la Carga Ganadera</p> <p>Recinto:18-059-042-00186-00004 Cultivo:62 PASTOS PERMANENTES DE 5 O MAS AÑOS-</p> <p>Recinto:18-076-005-00040-00001 Cultivo:20 BARBECHO TRADICIONAL-</p> <p>Recinto:18-059-031-00037-00001 Cultivo:20 BARBECHO TRADICIONAL-</p> <p>Recinto:18-059-031-00058-00002 Cultivo:20 BARBECHO TRADICIONAL-</p> <p>Recinto:18-076-007-00016-00001 Cultivo:20 BARBECHO TRADICIONAL-</p> <p>Recinto:18-059-042-00185-00001 Cultivo:20 BARBECHO TRADICIONAL-</p> <p>Recinto:18-059-042-00186-00001 Cultivo:20 BARBECHO TRADICIONAL-</p>
86132	<p>Recinto superficie forrajera que no realiza la actividad de producción de pastoreo.</p> <p>Recinto:18-059-042-00186-00003 Cultivo:20000 BARBECHO TRADICIONAL-SIN VARIEDAD Secano</p> <p>Recinto:18-059-042-00186-00002 Cultivo:20000 BARBECHO TRADICIONAL-SIN VARIEDAD Secano</p> <p>Recinto:18-059-042-00185-00002 Cultivo:20000 BARBECHO TRADICIONAL-SIN VARIEDAD Secano</p>

(1) Con incidencias que retienen pago o deniegan el expediente.

(2) Se calcula sobre superficie declarada admisible.

(3) Aplicación del artículo 16 bis del RD 147/2023.

(4) Expediente con algunos recintos de pastos permanentes ubicados en espacios protegidos donde la carga ganadera mínima será 0,1 UGM/ha.

Puede verificar la integridad de una copia de este documento mediante la lectura del código QR adjunto o mediante el acceso a la dirección <https://ws050.juntadeandalucia.es/verificarFirma> indicando el código de VERIFICACIÓN

FIRMADO POR	JUAN JOSE SOLER GARCIA	20/02/2025
	ROCIO GUIJARRO MILLAN	
VERIFICACIÓN	Pk2jmQ3ESFH4J84V5UNKP32UXX5TB9	PÁG. 420/1379





APELLIDOS Y NOMBRE / RAZÓN SOCIAL

HERNANDEZ NUÑEZ ALBERTO

NIF
****2747*

EXPEDIENTE
1137131

RESOLUCIÓN
CONCESIÓN DE LA AYUDA

DATOS DE MANTENIMIENTO UNIDADES

<u>GRUPO DE PAGO</u>	<u>Sup. Dec. Admisible</u>	<u>Sup. Propuesta</u>	<u>Sobredecl.</u>	<u>% Sobredecl.</u>
ZONAS DE LIMITACIONES ESPECIFICAS	33,86	33,86	0,00	0,00

APLICACIÓN DE REDUCCIONES Y PENALIZACIONES (%)

<u>Criterios de subvencionabilidad (1)</u>	<u>Presentación tardía</u>	<u>Omisión declaración</u>	<u>Condicionabilidad</u>
0,00	0,00	0,00	0,00

IMPORTE (Euros)

<u>Calculado(2)</u>	<u>Reducción</u>	<u>Penalización</u>	<u>Reducción Penalización (3)</u>	<u>Penalización adicional</u>	<u>Propuesto</u>	<u>FEADER</u>	<u>MAPA</u>	<u>CAPADR</u>
2.816,00 €	0,00 €	0,00 €	0,00 €	0,00 €	2.816,00 €	2.393,60 €	276,25 €	146,15 €
<u>Importe Unitario:</u>	128,00 €	<u>Nuevo Importe Unitario:</u>	83,17 €					

(1) Con incidencias que retienen pago o deniegan el expediente.

(2) Se calcula sobre superficie declarada admisible.

(3) Aplicación del artículo 16 bis del RD 147/2023.

(4) Expediente con algunos recintos de pastos permanentes ubicados en espacios protegidos donde la carga ganadera mínima será 0,1 UGM/ha.

Puede verificar la integridad de una copia de este documento mediante la lectura del código QR adjunto o mediante el acceso a la dirección <https://ws050.juntadeandalucia.es/verificarFirma> indicando el código de VERIFICACIÓN

FIRMADO POR	JUAN JOSE SOLER GARCIA ROCIO GUIJARRO MILLAN	20/02/2025	
VERIFICACIÓN	Pk2jmQ3ESFH4J84V5UNKP32UXX5TB9	PÁG. 421/1379	



RECINTOS PROPUESTOS

REF.	REFERENCIA SIGPAC	CULTIVO	S/R	USO SIGPAC	Sup. Dec. admisible	Sup. Campa	Sup. Determ.	Sup. Propuesta
-1793808	18-119-005-00478-0001	AVENA	R		0,08		0,08	0,08
-1793544	18-119-006-00066-0003	ALMENDROS	S		0,08		0,08	0,08
-1534828	18-119-005-00452-0002	CEBADA	R		0,01		0,01	0,01
-969745	18-119-900-09600-0096	AVENA	R		0,11		0,11	0,11
-969744	18-119-900-09600-0048	ALMENDROS	R		0,13		0,13	0,13
-969742	18-119-005-00479-0004	AVENA	R		0,04		0,04	0,04
-969741	18-119-005-00142-0004	ALMENDROS	R		0,01		0,01	0,01
-969739	18-119-004-00265-0001	OTROS FRUTALES	R		0,01		0,01	0,01
-969738	18-119-003-00428-0002	OLIVAR	S		0,01		0,01	0,01
-545651	18-119-005-00452-0004	ALMENDROS	R		0,01		0,01	0,01
4131837	18-119-009-00037-0001	ALMENDROS	R		2,04		2,04	2,04
4632817	18-119-005-00573-0002	MEZCLA AVENA-CEBADA	R		0,13		0,13	0,13
4632842	18-119-007-00052-0001	AVENA	R		2,48		2,48	2,48
4632877	18-119-004-00161-0001	OLIVAR	R		0,43		0,43	0,43
1700000006368970	18-119-005-00209-0001	CEBADA	R		0,11		0,11	0,11
1700000006368971	18-119-005-00294-0002	MEZCLA AVENA-CEBADA	R		0,07		0,07	0,07
1700000006368972	18-119-900-09000-0072	AVENA	R		0,14		0,14	0,14
1700000006368973	18-119-003-00138-0002	MEZCLA AVENA-CEBADA	R		0,03		0,03	0,03
1700000006368974	18-119-003-00073-0002	CEBADA	R		0,07		0,07	0,07
1700000006368975	18-119-003-00311-0001	CEBADA	R		0,08		0,08	0,08
1700000006368977	18-119-004-00234-0002	MEZCLA AVENA-CEBADA	R		0,05		0,05	0,05
1700000006368978	18-119-005-00053-0001	AVENA	R		0,08		0,08	0,08
1700000006368979	18-119-005-00058-0002	MEZCLA AVENA-CEBADA	R		0,05		0,05	0,05
1700000006368980	18-119-005-00063-0002	MEZCLA AVENA-CEBADA	R		0,08		0,08	0,08
1700000006368981	18-119-005-00142-0001	MEZCLA AVENA-CEBADA	R		0,10		0,10	0,10
1700000006368982	18-119-005-00166-0001	AVENA	R		0,05		0,05	0,05
1700000006368983	18-119-005-00212-0002	AVENA	R		0,06		0,06	0,06
1700000006368985	18-119-005-00455-0002	MEZCLA AVENA-CEBADA	R		0,11		0,11	0,11
1700000006368986	18-119-005-00457-0002	AVENA	R		0,11		0,11	0,11
1700000006368987	18-119-004-00065-0001	CEREZOS	R		0,31		0,31	0,31
1700000006368989	18-119-010-00008-0001	BARBECHO TRADICIONAL	R		0,15		0,15	0,15
1700000006368990	18-119-005-00552-0002	MEZCLA AVENA-CEBADA	R		0,08		0,08	0,08
1700000006368991	18-119-005-00358-0002	AVENA	R		0,07		0,07	0,07
1700000006368992	18-119-008-00043-0002	BARBECHO TRADICIONAL	R		2,23		2,23	2,23
1700000006368993	18-119-007-00047-0002	AVENA	R		0,77		0,77	0,77
1700000006368997	18-119-003-00394-0001	OLIVAR	R		0,44		0,44	0,44
1700000006368998	18-119-003-00394-0002	OLIVAR	R		0,36		0,36	0,36
1700000006368999	18-119-003-00428-0002	OLIVAR	R		1,84		1,84	1,84
1700000006369000	18-119-003-00280-0001	ALMENDROS	R		0,10		0,10	0,10
1700000006369001	18-119-005-00363-0002	ALMENDROS	R		0,09		0,09	0,09
1700000006369003	18-119-006-00066-0001	ALMENDROS	S		0,13		0,13	0,13
1700000006369005	18-119-003-00073-0001	ALMENDROS	R		0,03		0,03	0,03
1700000006369006	18-119-005-00223-0003	ALMENDROS	R		0,01		0,01	0,01
1700000006369007	18-119-005-00552-0001	ALMENDROS	R		0,03		0,03	0,03
1700000006369009	18-119-003-00139-0001	ALMENDROS	R		0,15		0,15	0,15
1700000006369010	18-119-005-00209-0002	ALMENDROS	R		0,03		0,03	0,03
1700000006369011	18-119-003-00212-0001	ALMENDROS	R		0,20		0,20	0,20
1700000006369012	18-119-003-00100-0001	ALMENDROS	R		0,18		0,18	0,18
1700000006369013	18-119-005-00209-0003	ALMENDROS	R		0,02		0,02	0,02
1700000006369014	18-119-003-00192-0001	ALMENDROS	R		0,33		0,33	0,33
1700000006369015	18-119-006-00108-0002	ALMENDROS	R		0,17		0,17	0,17
1700000006369016	18-119-003-00306-0001	ALMENDROS	R		0,16		0,16	0,16

(1) Con incidencias que retienen pago o deniegan el expediente.

(2) Se calcula sobre superficie declarada admisible.

(3) Aplicación del artículo 16 bis del RD 147/2023.

(4) Expediente con algunos recintos de pastos permanentes ubicados en espacios protegidos donde la carga ganadera mínima será 0,1 UGM/ha.

<p>Puede verificar la integridad de una copia de este documento mediante la lectura del código QR adjunto o mediante el acceso a la dirección https://ws050.juntadeandalucia.es/verificarFirma indicando el código de VERIFICACIÓN</p>			
FIRMADO POR	JUAN JOSE SOLER GARCIA	20/02/2025	
VERIFICACIÓN	ROCIO GUIJARRO MILLAN	PÁG. 422/1379	

Pk2jmQ3ESFH4J84V5UNKP32UXX5TB9



RECINTOS PROPUESTOS

REF.	REFERENCIA SIGPAC	CULTIVO	S/R	USO SIGPAC	Sup. Dec. admisible	Sup. Campa	Sup. Determ.	Sup. Propuesta
170000006369017	18-119-003-00138-0001	ALMENDROS	R		0,01		0,01	0,01
170000006369018	18-119-006-00111-0001	ALMENDROS	R		0,17		0,17	0,17
170000006369019	18-119-006-00107-0001	ALMENDROS	R		0,17		0,17	0,17
170000006369021	18-119-006-00096-0001	ALMENDROS	R		0,26		0,26	0,26
170000006369022	18-119-006-00122-0001	ALMENDROS	R		0,22		0,22	0,22
170000006369023	18-119-003-00394-0003	ALMENDROS	R		0,03		0,03	0,03
170000006369025	18-119-003-00394-0007	ALMENDROS	R		0,05		0,05	0,05
170000006369026	18-119-003-00394-0005	ALMENDROS	R		0,02		0,02	0,02
170000006369027	18-119-006-00105-0001	ALMENDROS	R		0,11		0,11	0,11
170000006369028	18-119-005-00063-0001	ALMENDROS	R		0,02		0,02	0,02
170000006369029	18-119-005-00142-0002	ALMENDROS	R		0,01		0,01	0,01
170000006369030	18-119-005-00142-0003	ALMENDROS	R		0,01		0,01	0,01
170000006369031	18-119-005-00223-0004	ALMENDROS	R		0,03		0,03	0,03
170000006369032	18-119-005-00411-0001	ALMENDROS	R		0,14		0,14	0,14
170000006369033	18-119-005-00363-0001	ALMENDROS	R		0,08		0,08	0,08
170000006369034	18-119-005-00058-0001	ALMENDROS	R		0,02		0,02	0,02
170000007150093	18-119-009-00038-0001	ALMENDROS	R		1,21		1,21	1,21
170000007150097	18-119-005-00211-0002	ALMENDROS	R		0,13		0,13	0,13
170000007150098	18-119-010-00010-0001	CEBADA	R		1,19		1,19	1,19
170000007150099	18-119-010-00011-0001	CEBADA	R		3,62		3,62	3,62
170000007150100	18-119-007-00012-0001	TRIGO BLANDO	R		0,60		0,60	0,60
170000007150101	18-119-007-00056-0001	GUISANTES	R		1,44		1,44	1,44
170000007150102	18-119-007-00034-0001	TRIGO BLANDO	R		0,60		0,60	0,60
170000007150103	18-119-007-00006-0002	AVENA	R		0,68		0,68	0,68
170000007150104	18-119-001-00142-0002	MEZCLA AVENA-CEBADA	R		0,18		0,18	0,18
170000007150105	18-119-004-00225-0002	ALFALFA	R		0,19		0,19	0,19
170000007150107	18-119-009-00023-0001	GUISANTES	R		0,70		0,70	0,70
170000007150108	18-119-007-00022-0001	GUISANTES	R		0,35		0,35	0,35
170000007150109	18-119-005-00454-0003	AVENA	R		0,09		0,09	0,09
170000007150110	18-119-009-00015-0001	CEBADA	R		2,50		2,50	2,50
170000007150111	18-119-005-00452-0002	CEBADA	R		0,06		0,06	0,06
170000007150112	18-119-001-00141-0002	AVENA	R		0,20		0,20	0,20
170000007150115	18-119-009-00021-0001	BARBECHO TRADICIONAL	R		1,11		1,11	1,11
170000007150117	18-119-005-00211-0001	ALMENDROS	R		0,05		0,05	0,05
170000007150119	18-119-005-00478-0001	HUERTA	R		0,08		0,08	0,08
170000007150122	18-119-004-00296-0001	AVENA	R		0,12		0,12	0,12
170000007150123	18-119-004-00292-0002	BARBECHO TRADICIONAL	R		0,14		0,14	0,14
170000007150124	18-119-004-00265-0002	BARBECHO TRADICIONAL	R		0,09		0,09	0,09
170000007150125	18-119-004-00248-0002	MEZCLA AVENA-CEBADA	R		0,21		0,21	0,21
170000007150126	18-119-004-00231-0001	MEZCLA AVENA-CEBADA	R		0,15		0,15	0,15
170000007150127	18-119-004-00267-0002	BARBECHO TRADICIONAL	R		0,17		0,17	0,17
170000007150128	18-119-003-00300-0002	MEZCLA AVENA-CEBADA	R		0,09		0,09	0,09
170000007150129	18-119-004-00230-0002	AVENA	R		0,16		0,16	0,16
170000007150130	18-119-003-00088-0002	CEBADA	R		0,12		0,12	0,12
170000007150132	18-119-004-00295-0002	AVENA	R		0,14		0,14	0,14
170000007150133	18-119-004-00309-0002	MEZCLA AVENA-CEBADA	R		0,11		0,11	0,11
170000007150134	18-119-007-00070-0001	TRIGO BLANDO	R		0,68		0,68	0,68
170000007150135	18-119-001-00141-0001	ALMENDROS	R		0,01		0,01	0,01
170000007150136	18-119-005-00478-0003	ALMENDROS	R		0,02		0,02	0,02
170000007150137	18-119-005-00479-0002	ALMENDROS	R		0,11		0,11	0,11
170000007150138	18-119-004-00230-0001	ALMENDROS	R		0,05		0,05	0,05
170000007150139	18-119-003-00300-0001	ALMENDROS	R		0,01		0,01	0,01

(1) Con incidencias que retienen pago o deniegan el expediente.

(2) Se calcula sobre superficie declarada admisible.

(3) Aplicación del artículo 16 bis del RD 147/2023.

(4) Expediente con algunos recintos de pastos permanentes ubicados en espacios protegidos donde la carga ganadera mínima será 0,1 UGM/ha.

Puede verificar la integridad de una copia de este documento mediante la lectura del código QR adjunto o mediante el acceso a la dirección <https://ws050.juntadeandalucia.es/verificarFirma> indicando el código de VERIFICACIÓN

FIRMADO POR

JUAN JOSE SOLER GARCIA

20/02/2025

ROCIO GUIJARRO MILLAN

VERIFICACIÓN

Pk2jmQ3ESFH4J84V5UNKP32UXX5TB9

PÁG. 423/1379





RECINTOS PROPUESTOS

REF.	REFERENCIA SIGPAC	CULTIVO	S/R	USO SIGPAC	Sup. Dec. admisible	Sup. Campa	Sup. Determ.	Sup. Propuesta
170000007150140	18-119-004-00248-0001	ALMENDROS	R		0,06		0,06	0,06
170000007150141	18-119-004-00296-0002	ALMENDROS	R		0,01		0,01	0,01
170000007150142	18-119-004-00296-0003	ALMENDROS	R		0,03		0,03	0,03
170000007150143	18-119-005-00478-0002	ALMENDROS	R		0,01		0,01	0,01
170000007150144	18-119-004-00309-0001	ALMENDROS	R		0,05		0,05	0,05
170000007150145	18-119-004-00267-0001	ALMENDROS	R		0,03		0,03	0,03
170000007150146	18-119-004-00295-0001	ALMENDROS	R		0,01		0,01	0,01
170000007150147	18-119-005-00479-0001	ALMENDROS	R		0,06		0,06	0,06
170000007150148	18-119-005-00534-0001	ALMENDROS	R		0,09		0,09	0,09
170000007150150	18-119-005-00554-0001	ALMENDROS	R		0,07		0,07	0,07
170000007150151	18-119-001-00142-0001	ALMENDROS	R		0,04		0,04	0,04
170000007150152	18-119-005-00454-0002	ALMENDROS	R		0,05		0,05	0,05

INCIDENCIAS

INCIDENCIA DESCRIPCIÓN

3795 Recinto declarado con una situación de riesgo de abandono.
 Recinto:18-119-010-00008-00001 Cultivo: -

Datos considerados para el Cálculo de la Carga Ganadera del expediente

Superficie determinada para Cálculo Carga Ganadera: 0,00 ha
Carga Ganadera del Expediente: 0,00 ugm/ha

Incidencias de carga ganadera

INCIDENCIA DESCRIPCIÓN

86132 Recinto superficie forrajera que no realiza la actividad de producción de pastoreo.
 Recinto:18-119-010-00008-00001 Cultivo:20000 BARBECHO TRADICIONAL-SIN VARIEDAD Regadío
 Recinto:18-119-008-00043-00002 Cultivo:20000 BARBECHO TRADICIONAL-SIN VARIEDAD Regadío
 Recinto:18-119-009-00021-00001 Cultivo:20000 BARBECHO TRADICIONAL-SIN VARIEDAD Regadío
 Recinto:18-119-004-00292-00002 Cultivo:20000 BARBECHO TRADICIONAL-SIN VARIEDAD Regadío
 Recinto:18-119-004-00265-00002 Cultivo:20000 BARBECHO TRADICIONAL-SIN VARIEDAD Regadío
 Recinto:18-119-004-00267-00002 Cultivo:20000 BARBECHO TRADICIONAL-SIN VARIEDAD Regadío

(1) Con incidencias que retienen pago o deniegan el expediente.
 (2) Se calcula sobre superficie declarada admisible.
 (3) Aplicación del artículo 16 bis del RD 147/2023.
 (4) Expediente con algunos recintos de pastos permanentes ubicados en espacios protegidos donde la carga ganadera mínima será 0,1 UGM/ha.

Puede verificar la integridad de una copia de este documento mediante la lectura del código QR adjunto o mediante el acceso a la dirección https://ws050.juntadeandalucia.es/verificarFirma indicando el código de VERIFICACIÓN			
FIRMADO POR	JUAN JOSE SOLER GARCIA ROCIO GUIJARRO MILLAN	20/02/2025	
VERIFICACIÓN	Pk2jmQ3ESFH4J84V5UNKP32UXX5TB9	PÁG. 424/1379	



APELLIDOS Y NOMBRE / RAZÓN SOCIAL

HERRERA FERNANDEZ TRISTAN

NIF
****8487*

EXPEDIENTE
1052147

RESOLUCIÓN
DENEGACIÓN DE LA AYUDA

DATOS DE MANTENIMIENTO UNIDADES

<u>GRUPO DE PAGO</u>	<u>Sup. Dec. Admisible</u>	<u>Sup. Propuesta</u>	<u>Sobredecl.</u>	<u>% Sobredecl.</u>
ZONAS DE LIMITACIONES ESPECIFICAS	0,03	0,03	0,00	0,00

APLICACIÓN DE REDUCCIONES Y PENALIZACIONES (%)

<u>Criterios de subvencionabilidad (1)</u>	<u>Presentación tardía</u>	<u>Omisión declaración</u>	<u>Condicionalidad</u>
100,00	0,00	0,00	0,00

IMPORTE (Euros)

<u>Calculado(2)</u>	<u>Reducción</u>	<u>Penalización</u>	<u>Reducción Penalización (3)</u>	<u>Penalización adicional</u>	<u>Propuesto</u>	<u>FEADER</u>	<u>MAPA</u>	<u>CAPADR</u>
3,84 €	0,00 €	0,00 €	0,00 €	0,00 €	0,00 €	0,00 €	0,00 €	0,00 €
<u>Importe Unitario:</u>	128,00 €	<u>Nuevo Importe Unitario:</u>	128,00 €					

RECINTOS PROPUESTOS

<u>REF.</u>	<u>REFERENCIA SIGPAC</u>	<u>CULTIVO</u>	<u>S/R</u>	<u>USO SIGPAC</u>	<u>Sup. Dec. admisible</u>	<u>Sup. Campo</u>	<u>Sup. Determ.</u>	<u>Sup. Propuesta</u>
-1305388	18-130-006-00118-0038	BERENJENA	S		0,03		0,03	0,03

INCIDENCIAS

INCIDENCIA DESCRIPCIÓN

74053 Importe inferior a 100 Euros

(1) Con incidencias que retienen pago o deniegan el expediente.

(2) Se calcula sobre superficie declarada admisible.

(3) Aplicación del artículo 16 bis del RD 147/2023.

(4) Expediente con algunos recintos de pastos permanentes ubicados en espacios protegidos donde la carga ganadera mínima será 0,1 UGM/ha.

Puede verificar la integridad de una copia de este documento mediante la lectura del código QR adjunto o mediante el acceso a la dirección <https://ws050.juntadeandalucia.es/verificarFirma> indicando el código de VERIFICACIÓN

FIRMADO POR	JUAN JOSE SOLER GARCIA ROCIO GUIJARRO MILLAN	20/02/2025	
VERIFICACIÓN	Pk2jmQ3ESFH4J84V5UNKP32UXX5TB9	PÁG. 425/1379	



APELLIDOS Y NOMBRE / RAZÓN SOCIAL
HIGUERAS CASTILLO MARIA ANGELES

NIF
****8873*

EXPEDIENTE
1244075

RESOLUCIÓN
CONCESIÓN DE LA AYUDA

DATOS DE MANTENIMIENTO UNIDADES

GRUPO DE PAGO	Sup. Dec. Admisible	Sup. Propuesta	Sobredecl.	% Sobredecl.
ZONAS DE LIMITACIONES ESPECIFICAS	29,84	27,84	2,00	6,70

APLICACIÓN DE REDUCCIONES Y PENALIZACIONES (%)

Criterios de subvencionabilidad (1)	Presentación tardía	Omisión declaración	Condicionidad
0,00	0,00	0,00	0,00

IMPORTE (Euros)

Calculado(2)	Reducción	Penalización	Reducción Penalización (3)	Penalización adicional	Propuesto	FEADER	MAPA	CAPADR
2.816,00 €	188,74 €	352,18 €	176,09 €	0,00 €	2.451,17 €	2.083,49 €	240,46 €	127,22 €
Importe Unitario:	128,00 €	Nuevo Importe Unitario:	94,37 €					

(1) Con incidencias que retienen pago o deniegan el expediente.

(2) Se calcula sobre superficie declarada admisible.

(3) Aplicación del artículo 16 bis del RD 147/2023.

(4) Expediente con algunos recintos de pastos permanentes ubicados en espacios protegidos donde la carga ganadera mínima será 0,1 UGM/ha.

Puede verificar la integridad de una copia de este documento mediante la lectura del código QR adjunto o mediante el acceso a la dirección <https://ws050.juntadeandalucia.es/verificarFirma> indicando el código de VERIFICACIÓN

FIRMADO POR

JUAN JOSE SOLER GARCIA

20/02/2025

ROCIO GUIJARRO MILLAN

VERIFICACIÓN

Pk2jmQ3ESFH4J84V5UNKP32UXX5TB9

PÁG. 426/1379





RECINTOS PROPUESTOS

REF.	REFERENCIA SIGPAC	CULTIVO	S/R	USO SIGPAC	Sup. Dec. admisible	Sup. Campa	Sup. Determ.	Sup. Propuesta
-977691	18-011-010-00273-0001	ALMENDROS	R		0,18		0,18	0,18
-952399	18-011-005-00015-0001	GUISANTES	R		0,13		0,13	0,13
4189485	18-011-009-00193-0002	ALMENDROS	R		0,21		0,21	0,21
4189772	18-011-008-00576-0002	ALMENDROS	R		0,66		0,66	0,66
4194499	18-011-009-00046-0001	ALMENDROS	R		0,08		0,08	0,08
4194502	18-011-009-00193-0001	ALMENDROS	R		0,10		0,10	0,10
4215386	18-011-011-00076-0001	ALMENDROS	R		0,13		0,13	0,13
4215387	18-011-011-00076-0002	ALMENDROS	R		0,02		0,02	0,02
4215388	18-011-011-00076-0003	ALMENDROS	R		0,04		0,04	0,04
4645386	18-011-008-00023-0001	ALMENDROS	R		0,06		0,06	0,06
4645400	18-011-011-00077-0001	ALMENDROS	R		0,10		0,10	0,10
4645403	18-011-011-00077-0002	ALMENDROS	R		0,04		0,04	0,04
4645471	18-011-007-00076-0001	ALMENDROS	S		0,84		0,84	0,84
4645472	18-011-008-00583-0001	ALMENDROS	R		0,73		0,73	0,73
4645482	18-011-013-00230-0001	ALMENDROS	S		0,85	0,00	0,85	0,00
1700000006476985	18-011-004-00043-0001	BARBECHO TRADICIONAL	R		1,08		1,08	1,08
1700000006476986	18-011-009-00372-0002	BARBECHO TRADICIONAL	S		0,05		0,05	0,05
1700000006476987	18-011-009-00328-0001	BARBECHO TRADICIONAL	S		0,17		0,17	0,17
1700000006476988	18-011-009-00372-0003	BARBECHO TRADICIONAL	S		0,13		0,13	0,13
1700000006476989	18-011-004-00089-0001	BARBECHO TRADICIONAL	R		1,27		1,27	1,27
1700000006476990	18-011-004-00084-0001	BARBECHO TRADICIONAL	R		0,18		0,18	0,18
1700000006476991	18-011-009-00322-0001	BARBECHO TRADICIONAL	S		0,21		0,21	0,21
1700000006476992	18-011-009-00321-0001	BARBECHO TRADICIONAL	S		0,25		0,25	0,25
1700000006476993	18-011-010-00233-0002	OLIVAR	R		0,08		0,08	0,08
1700000006476995	18-011-008-00335-0001	BARBECHO TRADICIONAL	R		0,62		0,62	0,62
1700000006476998	18-011-008-00023-0002	ALMENDROS	R		0,15		0,15	0,15
1700000006477001	18-011-008-00229-0001	BARBECHO TRADICIONAL	R		1,13		1,13	1,13
1700000006477002	18-011-012-00135-0001	BARBECHO TRADICIONAL	R		0,03		0,03	0,03
1700000006477003	18-011-005-00015-0001	GUISANTES	R		2,68		2,68	2,68
1700000006477007	18-011-010-00370-0001	OLIVAR	R		0,09		0,09	0,09
1700000006477011	18-011-013-00446-0002	ALMENDROS	R		0,17		0,17	0,17
1700000006477012	18-011-012-00146-0001	ALMENDROS	R		0,12		0,12	0,12
1700000006477013	18-011-011-00072-0001	ALMENDROS	R		0,15		0,15	0,15
1700000006477014	18-011-013-00075-0001	ALMENDROS	R		0,13		0,13	0,13
1700000006477015	18-011-007-00241-0001	ALMENDROS	S		1,02	0,00	1,02	0,00
1700000006477016	18-011-008-00315-0001	ALMENDROS	R		0,17		0,17	0,17
1700000006477019	18-011-011-00019-0002	ALMENDROS	R		0,16		0,16	0,16
1700000006477021	18-011-013-00067-0001	ALMENDROS	R		0,36		0,36	0,36
1700000006477022	18-011-013-00084-0001	ALMENDROS	R		0,40		0,40	0,40
1700000006477023	18-011-013-00242-0001	ALMENDROS	S		0,32		0,32	0,32
1700000006477024	18-011-013-00379-0001	ALMENDROS	R		0,13		0,13	0,13
1700000006477025	18-011-011-00118-0001	ALMENDROS	R		0,16		0,16	0,16
1700000006477027	18-011-009-00365-0001	ALMENDROS	S		1,08		1,08	1,08
1700000006477028	18-011-010-00271-0001	ALMENDROS	R		0,22		0,22	0,22
1700000006477029	18-011-011-00035-0001	ALMENDROS	S		0,36		0,36	0,36
1700000006477030	18-011-010-00370-0002	ALMENDROS	R		0,02		0,02	0,02
1700000006477031	18-011-013-00033-0001	ALMENDROS	S		0,86		0,86	0,86
1700000006477033	18-011-008-00551-0001	ALMENDROS	R		0,44		0,44	0,44
1700000006477034	18-011-008-00552-0001	ALMENDROS	R		0,39		0,39	0,39
1700000006477035	18-011-009-00148-0001	ALMENDROS	R		0,20		0,20	0,20
1700000006477037	18-011-009-00075-0001	ALMENDROS	R		0,13	0,00	0,13	0,00
1700000006477038	18-011-010-00264-0001	ALMENDROS	R		0,21		0,21	0,21

(1) Con incidencias que retienen pago o deniegan el expediente.
 (2) Se calcula sobre superficie declarada admisible.
 (3) Aplicación del artículo 16 bis del RD 147/2023.
 (4) Expediente con algunos recintos de pastos permanentes ubicados en espacios protegidos donde la carga ganadera mínima será 0,1 UGM/ha.

Puede verificar la integridad de una copia de este documento mediante la lectura del código QR adjunto o mediante el acceso a la dirección https://ws050.juntadeandalucia.es/verificarFirma indicando el código de VERIFICACIÓN			
FIRMADO POR	JUAN JOSE SOLER GARCIA	20/02/2025	
VERIFICACIÓN	ROCIO GUIJARRO MILLAN	PÁG. 427/1379	



RECINTOS PROPUESTOS

REF.	REFERENCIA SIGPAC	CULTIVO	S/R	USO SIGPAC	Sup. Dec. admisible	Sup. Campa	Sup. Determ.	Sup. Propuesta
170000006477039	18-011-009-00184-0001	ALMENDROS	R		0,22		0,22	0,22
170000006477040	18-011-008-00586-0001	ALMENDROS	R		0,20		0,20	0,20
170000006477041	18-011-008-00260-0001	ALMENDROS	R		0,07		0,07	0,07
170000006477042	18-011-007-00006-0001	ALMENDROS	S		0,89		0,89	0,89
170000006477043	18-011-008-00256-0001	ALMENDROS	R		0,10		0,10	0,10
170000006477045	18-011-007-00190-0001	ALMENDROS	S		0,64		0,64	0,64
170000006477046	18-011-007-00016-0001	ALMENDROS	S		1,79		1,79	1,79
170000006477047	18-011-007-00060-0001	ALMENDROS	S		0,76		0,76	0,76
170000006477049	18-011-007-00270-0001	ALMENDROS	S		1,52		1,52	1,52
170000006477050	18-011-008-00388-0001	ALMENDROS	R		0,16		0,16	0,16
170000006477051	18-011-008-00217-0001	ALMENDROS	R		0,26		0,26	0,26
170000006477052	18-011-008-00397-0001	ALMENDROS	R		0,52		0,52	0,52
170000006477053	18-011-008-00213-0001	ALMENDROS	R		0,29		0,29	0,29
170000006477054	18-011-013-00107-0001	ALMENDROS	R		0,22		0,22	0,22
170000006477055	18-011-013-00108-0001	ALMENDROS	R		0,11		0,11	0,11
170000006477056	18-011-008-00254-0001	ALMENDROS	R		0,31		0,31	0,31
170000006477058	18-011-008-00345-0001	ALMENDROS	R		0,14		0,14	0,14
170000006477059	18-011-013-00407-0001	ALMENDROS	R		0,30		0,30	0,30
170000006477060	18-011-008-00350-0002	ALMENDROS	R		0,43		0,43	0,43
170000006477061	18-011-005-00041-0001	ALMENDROS	R		1,42		1,42	1,42

Datos considerados para el Cálculo de la Carga Ganadera del expediente

Superficie determinada para Cálculo Carga Ganadera: 0,00 ha
 Carga Ganadera del Expediente: 0,00 ugm/ha

Incidencias de carga ganadera

INCIDENCIA DESCRIPCIÓN

86132	Recinto superficie forrajera que no realiza la actividad de producción de pastoreo.
	Recinto:18-011-004-00043-00001 Cultivo:20000 BARBECHO TRADICIONAL-SIN VARIEDAD Regadío
	Recinto:18-011-009-00372-00002 Cultivo:20000 BARBECHO TRADICIONAL-SIN VARIEDAD Secano
	Recinto:18-011-009-00328-00001 Cultivo:20000 BARBECHO TRADICIONAL-SIN VARIEDAD Secano
	Recinto:18-011-009-00372-00003 Cultivo:20000 BARBECHO TRADICIONAL-SIN VARIEDAD Secano
	Recinto:18-011-004-00089-00001 Cultivo:20000 BARBECHO TRADICIONAL-SIN VARIEDAD Regadío
	Recinto:18-011-004-00084-00001 Cultivo:20000 BARBECHO TRADICIONAL-SIN VARIEDAD Regadío
	Recinto:18-011-009-00322-00001 Cultivo:20000 BARBECHO TRADICIONAL-SIN VARIEDAD Secano
	Recinto:18-011-009-00321-00001 Cultivo:20000 BARBECHO TRADICIONAL-SIN VARIEDAD Secano
	Recinto:18-011-008-00335-00001 Cultivo:20000 BARBECHO TRADICIONAL-SIN VARIEDAD Regadío
	Recinto:18-011-008-00229-00001 Cultivo:20000 BARBECHO TRADICIONAL-SIN VARIEDAD Regadío
	Recinto:18-011-012-00135-00001 Cultivo:20000 BARBECHO TRADICIONAL-SIN VARIEDAD Regadío

(1) Con incidencias que retienen pago o deniegan el expediente.

(2) Se calcula sobre superficie declarada admisible.

(3) Aplicación del artículo 16 bis del RD 147/2023.

(4) Expediente con algunos recintos de pastos permanentes ubicados en espacios protegidos donde la carga ganadera mínima será 0,1 UGM/ha.

Puede verificar la integridad de una copia de este documento mediante la lectura del código QR adjunto o mediante el acceso a la dirección <https://ws050.juntadeandalucia.es/verificarFirma> indicando el código de VERIFICACIÓN

FIRMADO POR	JUAN JOSE SOLER GARCIA	20/02/2025
	ROCIO GUIJARRO MILLAN	
VERIFICACIÓN	Pk2jmQ3ESFH4J84V5UNKP32UXX5TB9	PÁG. 428/1379





APELLIDOS Y NOMBRE / RAZÓN SOCIAL

HORTALIZAS LOS LLANOS

NIF
****1474*

EXPEDIENTE
1288994

RESOLUCIÓN
DENEGACIÓN DE LA AYUDA

DATOS DE MANTENIMIENTO UNIDADES

GRUPO DE PAGO

ZONAS DE LIMITACIONES ESPECIFICAS

Sup. Dec. Admisible	Sup. Propuesta	Sobredecl.	% Sobredecl.
0,00	0,00	0,00	0,00

APLICACIÓN DE REDUCCIONES Y PENALIZACIONES (%)

Criterios de subvencionabilidad (1)	Presentación tardía	Omisión declaración	Condicionalidad
100,00	0,00	0,00	0,00

IMPORTE (Euros)

Calculado(2)	Reducción	Penalización	Reducción Penalización (3)	Penalización adicional	Propuesto	FEADER	MAPA	CAPADR
0,00 €	0,00 €	0,00 €	0,00 €	0,00 €	0,00 €	0,00 €	0,00 €	0,00 €
Importe Unitario:		128,00 €	Nuevo Importe Unitario:		0,00 €			

RECINTOS PROPUESTOS

REF.	REFERENCIA SIGPAC	CULTIVO	S/R	USO SIGPAC	Sup. Dec. admisible	Sup. Campo	Sup. Determ.	Sup. Propuesta
-1866274	18-034-003-00140-0009	TOMATE	R		0,22		0,22	0,22
-1866269	18-034-003-00140-0002	TOMATE	R		0,40		0,40	0,40
-896241	18-034-003-00140-0008	HUERTA	R		0,02		0,02	0,02
-896240	18-034-003-00140-0007	MANZANOS	R		0,21		0,21	0,21
4600704	18-034-003-00140-0002	TOMATE	R		0,05		0,05	0,05
4600705	18-034-003-00054-0001	TOMATE	R		0,28		0,28	0,28
4600706	18-034-003-00061-0003	ALUBIAS	R		1,81		1,81	1,81
4600707	18-034-003-00055-0001	TOMATE	R		0,15		0,15	0,15

INCIDENCIAS

INCIDENCIA DESCRIPCIÓN

2415	Socio de cooperativa TA/ECT que no presenta certificado acreditativo de porcentaje de participación.
2454	Solicitante de intervención 6613 cuyo regimen de afiliacion a la SS no es ni el sistema especial agrario(cuenta ajena) ni autonomo con actividad agraria.
74018	Productor que no es agricultor a título principal, según los datos del ejercicio fiscal n-1 y seguridad socia.
74053	Importe inferior a 100 Euros

(1) Con incidencias que retienen pago o deniegan el expediente.

(2) Se calcula sobre superficie declarada admisible.

(3) Aplicación del artículo 16 bis del RD 147/2023.

(4) Expediente con algunos recintos de pastos permanentes ubicados en espacios protegidos donde la carga ganadera mínima será 0,1 UGM/ha.

Puede verificar la integridad de una copia de este documento mediante la lectura del código QR adjunto o mediante el acceso a la dirección <https://ws050.juntadeandalucia.es/verificarFirma> indicando el código de VERIFICACIÓN

FIRMADO POR	JUAN JOSE SOLER GARCIA	20/02/2025
	ROCIO GUIJARRO MILLAN	
VERIFICACIÓN	Pk2jmQ3ESFH4J84V5UNKP32UXX5TB9	PÁG. 429/1379





APELLIDOS Y NOMBRE / RAZÓN SOCIAL
HURTADO MORAL ANTONIO FRANCISCO

NIF
****5375*

EXPEDIENTE
1237357

RESOLUCIÓN
CONCESIÓN DE LA AYUDA

DATOS DE MANTENIMIENTO UNIDADES

GRUPO DE PAGO	Sup. Dec. Admisible	Sup. Propuesta	Sobredecl.	% Sobredecl.
ZONAS DE LIMITACIONES ESPECIFICAS	13,83	13,83	0,00	0,00

APLICACIÓN DE REDUCCIONES Y PENALIZACIONES (%)

Criterios de subvencionabilidad (1)	Presentación tardía	Omisión declaración	Condicionalidad
0,00	0,00	0,00	0,00

IMPORTE (Euros)

Calculado(2)	Reducción	Penalización	Reducción Penalización (3)	Penalización adicional	Propuesto	FEADER	MAPA	CAPADR
1.770,24 €	0,00 €	0,00 €	0,00 €	0,00 €	1.770,24 €	1.504,70 €	91,88 €	173,66 €
Importe Unitario:	128,00 €	Nuevo Importe Unitario:	128,00 €					

RECINTOS PROPUESTOS

REF.	REFERENCIA SIGPAC	CULTIVO	S/R	USO SIGPAC	Sup. Dec. admisible	Sup. Campo	Sup. Determ.	Sup. Propuesta
-1374507	18-197-003-00001-0003	CEBADA	R		1,00		1,00	1,00
5544168	18-197-003-00003-0001	ALFALFA	R		4,15		4,15	4,15
5544172	18-197-003-00006-0001	ALFALFA	R		0,35		0,35	0,35
5544174	18-197-003-00005-0001	ALFALFA	R		0,78		0,78	0,78
5544177	18-197-003-00004-0001	ALFALFA	R		0,74		0,74	0,74
1700000006918404	18-197-003-00001-0002	CEBADA	R		3,26		3,26	3,26
1700000006918405	18-197-003-00002-0003	CEBADA	R		1,62		1,62	1,62
1700000006918417	18-197-003-00011-0002	CEBADA	R		1,93		1,93	1,93

(1) Con incidencias que retienen pago o deniegan el expediente.

(2) Se calcula sobre superficie declarada admisible.

(3) Aplicación del artículo 16 bis del RD 147/2023.

(4) Expediente con algunos recintos de pastos permanentes ubicados en espacios protegidos donde la carga ganadera mínima será 0,1 UGM/ha.

Puede verificar la integridad de una copia de este documento mediante la lectura del código QR adjunto o mediante el acceso a la dirección <https://ws050.juntadeandalucia.es/verificarFirma> indicando el código de VERIFICACIÓN

FIRMADO POR	JUAN JOSE SOLER GARCIA	20/02/2025
	ROCIO GUIJARRO MILLAN	
VERIFICACIÓN	Pk2jmQ3ESFH4J84V5UNKP32UXX5TB9	PÁG. 430/1379





APELLIDOS Y NOMBRE / RAZÓN SOCIAL

IBAÑEZ COBO BEATRIZ

NIF

****3917*

EXPEDIENTE

1265807

RESOLUCIÓN

DENEGACIÓN DE LA AYUDA

DATOS DE MANTENIMIENTO UNIDADES

<u>GRUPO DE PAGO</u>	<u>Sup. Dec. Admisible</u>	<u>Sup. Propuesta</u>	<u>Sobredecl.</u>	<u>% Sobredecl.</u>
ZONAS DE LIMITACIONES ESPECIFICAS	4,72	0,00	4,72	100,00

APLICACIÓN DE REDUCCIONES Y PENALIZACIONES (%)

<u>Criterios de subvencionabilidad (1)</u>	<u>Presentación tardía</u>	<u>Omisión declaración</u>	<u>Condicionalidad</u>
100,00	0,00	0,00	0,00

IMPORTE (Euros)

<u>Calculado(2)</u>	<u>Reducción</u>	<u>Penalización</u>	<u>Reducción adicional Penalización (3)</u>	<u>Penalización adicional</u>	<u>Propuesto</u>	<u>FEADER</u>	<u>MAPA</u>	<u>CAPADR</u>
604,16 €	604,16 €	0,00 €	0,00 €	604,16 €	0,00 €	0,00 €	0,00 €	0,00 €
Importe Unitario:	128,00 €	Nuevo Importe Unitario:	128,00 €					

RECINTOS PROPUESTOS

<u>REF.</u>	<u>REFERENCIA SIGPAC</u>	<u>CULTIVO</u>	<u>S/R</u>	<u>USO SIGPAC</u>	<u>Sup. Dec. admisible</u>	<u>Sup. Campo</u>	<u>Sup. Determ.</u>	<u>Sup. Propuesta</u>
7487426	18-130-001-00305-0001	ALMENDROS	S		0,59		0,59	0,00
7487433	18-130-001-00297-0001	ALMENDROS	S		2,34		2,34	0,00
7487434	18-130-001-00297-0002	ALMENDROS	S		0,71		0,71	0,00
7510249	18-187-002-00097-0001	ALMENDROS	S		1,08		1,08	0,00

INCIDENCIAS

INCIDENCIA DESCRIPCIÓN

3790	Recinto declarado inactivo Recinto:18-130-001-00297-00001 Cultivo: - Recinto:18-130-001-00297-00002 Cultivo: - Recinto:18-130-001-00305-00001 Cultivo: - Recinto:18-187-002-00097-00001 Cultivo: -
74053	Importe inferior a 100 Euros

(1) Con incidencias que retienen pago o deniegan el expediente.

(2) Se calcula sobre superficie declarada admisible.

(3) Aplicación del artículo 16 bis del RD 147/2023.

(4) Expediente con algunos recintos de pastos permanentes ubicados en espacios protegidos donde la carga ganadera mínima será 0,1 UGM/ha.

Puede verificar la integridad de una copia de este documento mediante la lectura del código QR adjunto o mediante el acceso a la dirección <https://ws050.juntadeandalucia.es/verificarFirma> indicando el código de VERIFICACIÓN

FIRMADO POR	JUAN JOSE SOLER GARCIA ROCIO GUIJARRO MILLAN	20/02/2025	
VERIFICACIÓN	Pk2jmQ3ESFH4J84V5UNKP32UXX5TB9	PÁG. 431/1379	



APELLIDOS Y NOMBRE / RAZÓN SOCIAL

IBAÑEZ GALINDO ISABEL

NIF

****7761*

EXPEDIENTE

1284941

RESOLUCIÓN

DENEGACIÓN DE LA AYUDA

DATOS DE MANTENIMIENTO UNIDADES

GRUPO DE PAGO	Sup. Dec. Admisible	Sup. Propuesta	Sobredecl.	% Sobredecl.
ZONAS DE LIMITACIONES ESPECIFICAS	0,00	0,00	0,00	0,00

APLICACIÓN DE REDUCCIONES Y PENALIZACIONES (%)

Criterios de subvencionabilidad (1)	Presentación tardía	Omisión declaración	Condicionalidad
100,00	0,00	0,00	0,00

IMPORTE (Euros)

Calculado(2)	Reducción	Penalización	Reducción Penalización (3)	Penalización adicional	Propuesto	FEADER	MAPA	CAPADR
0,00 €	0,00 €	0,00 €	0,00 €	0,00 €	0,00 €	0,00 €	0,00 €	0,00 €
Importe Unitario:	128,00 €	Nuevo Importe Unitario:	0,00 €					

INCIDENCIAS

INCIDENCIA DESCRIPCIÓN

3790	Recinto declarado inactivo Recinto:18-199-004-00127-00001 Cultivo: - Recinto:18-199-004-00131-00001 Cultivo: - Recinto:18-199-004-01261-00001 Cultivo: -
74051	Solicitante de intervención 6613, que no declara ningún recinto en zona desfavorecida.
74053	Importe inferior a 100 Euros
86022	Verifica que determinados recintos declarados por el expte para la operación, no se corresponde con la ZONA DESFAVORECIDA. Y no ha sido solicitada la operación análoga o correspondiente. Recinto:18-199-004-00127-00001 Cultivo:163000 CALABACÍN-SIN VARIEDAD Regadío Operación correcta del recinto:6613.1 Recinto:18-199-004-00131-00001 Cultivo:163000 CALABACÍN-SIN VARIEDAD Regadío Operación correcta del recinto:6613.1 Recinto:18-199-004-01261-00001 Cultivo:163000 CALABACÍN-SIN VARIEDAD Regadío Operación correcta del recinto:6613.1

(1) Con incidencias que retienen pago o deniegan el expediente.

(2) Se calcula sobre superficie declarada admisible.

(3) Aplicación del artículo 16 bis del RD 147/2023.

(4) Expediente con algunos recintos de pastos permanentes ubicados en espacios protegidos donde la carga ganadera mínima será 0,1 UGM/ha.

Puede verificar la integridad de una copia de este documento mediante la lectura del código QR adjunto o mediante el acceso a la dirección <https://ws050.juntadeandalucia.es/verificarFirma> indicando el código de VERIFICACIÓN

FIRMADO POR	JUAN JOSE SOLER GARCIA	20/02/2025
	ROCIO GUIJARRO MILLAN	
VERIFICACIÓN	Pk2jmQ3ESFH4J84V5UNKP32UXX5TB9	PÁG. 432/1379





APELLIDOS Y NOMBRE / RAZÓN SOCIAL

IZQUIERDO COBO FRANCISCO

NIF

****8874*

EXPEDIENTE

1005113

RESOLUCIÓN

CONCESIÓN DE LA AYUDA

DATOS DE MANTENIMIENTO UNIDADES

GRUPO DE PAGO

ZONAS DE LIMITACIONES ESPECIFICAS

Sup. Dec. Admisible

1,20

Sup. Propuesta

1,20

Sobredecl.

0,00

% Sobredecl.

0,00

APLICACIÓN DE REDUCCIONES Y PENALIZACIONES (%)

Criterios de subvencionabilidad (1)	Presentación tardía	Omisión declaración	Condicionalidad
0,00	0,00	0,00	0,00

IMPORTE (Euros)

Calculado(2)	Reducción	Penalización	Reducción Penalización (3)	Penalización adicional	Propuesto	FEADER	MAPA	CAPADR
153,60 €	0,00 €	0,00 €	0,00 €	0,00 €	153,60 €	130,56 €	7,97 €	15,07 €
Importe Unitario:	128,00 €	Nuevo Importe Unitario:	128,00 €					

RECINTOS PROPUESTOS

REF.	REFERENCIA SIGPAC	CULTIVO	S/R	USO SIGPAC	Sup. Dec. admisible	Sup. Campo	Sup. Determ.	Sup. Propuesta
1700000002761993	18-110-001-00041-0002	OLIVAR	R		1,20		1,20	1,20

(1) Con incidencias que retienen pago o deniegan el expediente.

(2) Se calcula sobre superficie declarada admisible.

(3) Aplicación del artículo 16 bis del RD 147/2023.

(4) Expediente con algunos recintos de pastos permanentes ubicados en espacios protegidos donde la carga ganadera mínima será 0,1 UGM/ha.

Puede verificar la integridad de una copia de este documento mediante la lectura del código QR adjunto o mediante el acceso a la dirección <https://ws050.juntadeandalucia.es/verificarFirma> indicando el código de VERIFICACIÓN

FIRMADO POR	JUAN JOSE SOLER GARCIA	20/02/2025
	ROCIO GUIJARRO MILLAN	
VERIFICACIÓN	Pk2jmQ3ESFH4J84V5UNKP32UXX5TB9	PÁG. 433/1379





APELLIDOS Y NOMBRE / RAZÓN SOCIAL

JIMENEZ FERNANDEZ FRANCISCO

NIF

****3006*

EXPEDIENTE

1203754

RESOLUCIÓN

CONCESIÓN DE LA AYUDA

DATOS DE MANTENIMIENTO UNIDADES

GRUPO DE PAGO	Sup. Dec. Admisible	Sup. Propuesta	Sobredecl.	% Sobredecl.
ZONAS DE LIMITACIONES ESPECIFICAS	466,79	466,79	0,00	0,00

APLICACIÓN DE REDUCCIONES Y PENALIZACIONES (%)

Criterios de subvencionabilidad (1)	Presentación tardía	Omisión declaración	Condicionalidad
0,00	0,00	0,00	0,00

IMPORTE (Euros)

Calculado(2)	Reducción	Penalización	Reducción Penalización (3)	Penalización adicional	Propuesto	FEADER	MAPA	CAPADR
2.816,00 €	0,00 €	0,00 €	0,00 €	0,00 €	2.816,00 €	2.393,60 €	276,25 €	146,15 €
Importe Unitario:	128,00 €	Nuevo Importe Unitario:	6,03 €					

RECINTOS PROPUESTOS

REF.	REFERENCIA SIGPAC	CULTIVO	S/R	USO SIGPAC	Sup. Dec. admisible	Sup. Campo	Sup. Determ.	Sup. Propuesta
4580332	18-043-001-00027-0001	PASTOS PERMANENTES DE 5 O MAS AÑOS	S		11,32		11,32	11,32
6828482	18-183-900-99000-9900	PASTOS PERMANENTES DE 5 O MAS AÑOS	S		197,11		197,11	197,11
170000005996882	18-043-001-00015-0001	PASTOS PERMANENTES DE 5 O MAS AÑOS	S		26,57		26,57	26,57
170000005996883	18-043-001-00021-0001	PASTOS PERMANENTES DE 5 O MAS AÑOS	S		15,04		15,04	15,04
170000005996885	18-183-002-00018-0002	PASTOS PERMANENTES DE 5 O MAS AÑOS	S		20,35		20,35	20,35
170000005996886	18-166-001-00003-0003	PASTOS PERMANENTES DE 5 O MAS AÑOS	S		162,50		162,50	162,50
170000005996899	18-183-002-00019-0002	PASTOS PERMANENTES DE 5 O MAS AÑOS	S		17,62		17,62	17,62
170000005996902	18-166-001-00004-0001	PASTOS PERMANENTES DE 5 O MAS AÑOS	S		16,28		16,28	16,28

(1) Con incidencias que retienen pago o deniegan el expediente.

(2) Se calcula sobre superficie declarada admisible.

(3) Aplicación del artículo 16 bis del RD 147/2023.

(4) Expediente con algunos recintos de pastos permanentes ubicados en espacios protegidos donde la carga ganadera mínima será 0,1 UGM/ha.

Puede verificar la integridad de una copia de este documento mediante la lectura del código QR adjunto o mediante el acceso a la dirección <https://ws050.juntadeandalucia.es/verificarFirma> indicando el código de VERIFICACIÓN

FIRMADO POR	JUAN JOSE SOLER GARCIA	20/02/2025
	ROCIO GUIJARRO MILLAN	
VERIFICACIÓN	Pk2jmQ3ESFH4J84V5UNKP32UXX5TB9	PÁG. 434/1379





Datos considerados para el Cálculo de la Carga Ganadera del expediente

Superficie determinada para Cálculo Carga Ganadera: 466,79 ha

Carga Ganadera del Expediente: 0,15 ugm/ha (4)

Explotación	Especie	Ugm Calculada para CG
ES180420000021	BOVINA	8,32
ES181630000029	BOVINA	46,31
ES181800000013	BOVINA	10,89
ES181800023000	BOVINA	4,50

Recintos Determinados para el Cálculo de Garga Ganadera

REF.	REFERENCIA SIGPAC	CULTIVO	DESCRIPCIÓN CULTIVO	S/R	SUP. PROPUESTA (ha)
4580332	18-043-001-00027-00001	62000	PASTOS PERMANENTES DE 5 O MAS AÑOS-SIN VARIEDAD	S	11,32
6828482	18-183-900-99000-99001	62000	PASTOS PERMANENTES DE 5 O MAS AÑOS-SIN VARIEDAD	S	197,11
170000005996882	18-043-001-00015-00001	62000	PASTOS PERMANENTES DE 5 O MAS AÑOS-SIN VARIEDAD	S	26,57
170000005996883	18-043-001-00021-00001	62000	PASTOS PERMANENTES DE 5 O MAS AÑOS-SIN VARIEDAD	S	15,04
170000005996885	18-183-002-00018-00002	62000	PASTOS PERMANENTES DE 5 O MAS AÑOS-SIN VARIEDAD	S	20,35
170000005996886	18-166-001-00003-00003	62000	PASTOS PERMANENTES DE 5 O MAS AÑOS-SIN VARIEDAD	S	162,50
170000005996899	18-183-002-00019-00002	62000	PASTOS PERMANENTES DE 5 O MAS AÑOS-SIN VARIEDAD	S	17,62
170000005996902	18-166-001-00004-00001	62000	PASTOS PERMANENTES DE 5 O MAS AÑOS-SIN VARIEDAD	S	16,28

Incidencias de carga ganadera

INCIDENCIA DESCRIPCIÓN

86128	Recinto de Forrajas que no ha contabilizado para Carga Ganadera por no tener una explotación válida para el cálculo de la Carga Ganadera
	Recinto:18-183-900-99000-99001 Cultivo:62 PASTOS PERMANENTES DE 5 O MAS AÑOS-
	Recinto:18-183-900-99000-99001 Cultivo:62 PASTOS PERMANENTES DE 5 O MAS AÑOS-
	Recinto:18-183-002-00018-00002 Cultivo:62 PASTOS PERMANENTES DE 5 O MAS AÑOS-
	Recinto:18-166-001-00003-00003 Cultivo:62 PASTOS PERMANENTES DE 5 O MAS AÑOS-
	Recinto:18-183-002-00019-00002 Cultivo:62 PASTOS PERMANENTES DE 5 O MAS AÑOS-
	Recinto:18-166-001-00004-00001 Cultivo:62 PASTOS PERMANENTES DE 5 O MAS AÑOS-

(1) Con incidencias que retienen pago o deniegan el expediente.

(2) Se calcula sobre superficie declarada admisible.

(3) Aplicación del artículo 16 bis del RD 147/2023.

(4) Expediente con algunos recintos de pastos permanentes ubicados en espacios protegidos donde la carga ganadera mínima será 0,1 UGM/ha.

Puede verificar la integridad de una copia de este documento mediante la lectura del código QR adjunto o mediante el acceso a la dirección <https://ws050.juntadeandalucia.es/verificarFirma> indicando el código de VERIFICACIÓN

FIRMADO POR	JUAN JOSE SOLER GARCIA	20/02/2025
	ROCIO GUIJARRO MILLAN	
VERIFICACIÓN	Pk2jmQ3ESFH4J84V5UNKP32UX5TB9	PÁG. 435/1379





APELLIDOS Y NOMBRE / RAZÓN SOCIAL

JIMENEZ FERNANDEZ JESUS

NIF

****2768*

EXPEDIENTE

1108841

RESOLUCIÓN

DENEGACIÓN DE LA AYUDA

DATOS DE MANTENIMIENTO UNIDADES

GRUPO DE PAGO

ZONAS DE LIMITACIONES ESPECIFICAS

Sup. Dec. Admisible

0,00

Sup. Propuesta

0,00

Sobredecl.

0,00

% Sobredecl.

0,00

APLICACIÓN DE REDUCCIONES Y PENALIZACIONES (%)

Criterios de subvencionabilidad (1)	Presentación tardía	Omisión declaración	Condicionalidad
100,00	0,00	0,00	0,00

IMPORTE (Euros)

Calculado(2)	Reducción	Penalización	Reducción Penalización (3)	Penalización adicional	Propuesto	FEADER	MAPA	CAPADR
0,00 €	0,00 €	0,00 €	0,00 €	0,00 €	0,00 €	0,00 €	0,00 €	0,00 €
Importe Unitario:	128,00 €	Nuevo Importe Unitario:	0,00 €					

RECINTOS PROPUESTOS

REF.	REFERENCIA SIGPAC	CULTIVO	S/R	USO SIGPAC	Sup. Dec. admisible	Sup. Campo	Sup. Determ.	Sup. Propuesta
-1071563	18-118-015-00033-0001	OLIVAR	R		0,23		0,23	0,23

INCIDENCIAS

INCIDENCIA DESCRIPCIÓN

428	Agricultor con incumplimiento de la figura de agricultor activo. Causa de Incumplimiento:No cumple 25/75 Causa de Incumplimiento:No inscrito en RETA/SETA
2454	Solicitante de intervención 6613 cuyo regimen de afiliacion a la SS no es ni el sistema especial agrario(cuenta ajena) ni autonomo con actividad agraria.
74018	Productor que no es agricultor a título principal, según los datos del ejercicio fiscal n-1 y seguridad socia.
74053	Importe inferior a 100 Euros

(1) Con incidencias que retienen pago o deniegan el expediente.

(2) Se calcula sobre superficie declarada admisible.

(3) Aplicación del artículo 16 bis del RD 147/2023.

(4) Expediente con algunos recintos de pastos permanentes ubicados en espacios protegidos donde la carga ganadera mínima será 0,1 UGM/ha.

Puede verificar la integridad de una copia de este documento mediante la lectura del código QR adjunto o mediante el acceso a la dirección <https://ws050.juntadeandalucia.es/verificarFirma> indicando el código de VERIFICACIÓN

FIRMADO POR	JUAN JOSE SOLER GARCIA	20/02/2025
	ROCIO GUIJARRO MILLAN	
VERIFICACIÓN	Pk2jmQ3ESFH4J84V5UNKP32UXX5TB9	PÁG. 436/1379





APELLIDOS Y NOMBRE / RAZÓN SOCIAL

JIMENEZ MARTINEZ ANTONIO

NIF

****1505*

EXPEDIENTE

1096029

RESOLUCIÓN

DENEGACIÓN DE LA AYUDA

DATOS DE MANTENIMIENTO UNIDADES

GRUPO DE PAGO

ZONAS DE LIMITACIONES ESPECIFICAS

Sup. Dec. Admisible	Sup. Propuesta	Sobredecl.	% Sobredecl.
0,00	0,00	0,00	0,00

APLICACIÓN DE REDUCCIONES Y PENALIZACIONES (%)

Criterios de subvencionabilidad (1)	Presentación tardía	Omisión declaración	Condicionalidad
100,00	0,00	0,00	0,00

IMPORTE (Euros)

Calculado(2)	Reducción	Penalización	Reducción Penalización (3)	Penalización adicional	Propuesto	FEADER	MAPA	CAPADR
0,00 €	0,00 €	0,00 €	0,00 €	0,00 €	0,00 €	0,00 €	0,00 €	0,00 €
Importe Unitario:	128,00 €	Nuevo Importe Unitario:	0,00 €					

RECINTOS PROPUESTOS

REF.	REFERENCIA SIGPAC	CULTIVO	S/R	USO SIGPAC	Sup. Dec. admisible	Sup. Campo	Sup. Determ.	Sup. Propuesta
1700000006046491	18-099-003-00113-0001	BARBECHO TRADICIONAL	R		1,51		1,51	1,51
1700000006046492	18-099-009-00006-0001	TRIGO BLANDO	S		1,66		1,66	1,66
1700000006046494	18-099-008-00143-0001	TRIGO BLANDO	S		2,28		2,28	2,28
1700000006046495	18-099-008-00056-0001	BARBECHO TRADICIONAL	S		2,77		2,77	2,77
1700000006046497	18-099-008-00059-0001	BARBECHO TRADICIONAL	S		3,01		3,01	3,01
1700000006046498	18-099-008-00060-0001	BARBECHO TRADICIONAL	S		0,62		0,62	0,62
1700000006046501	18-099-025-00291-0001	ALMENDROS	S		4,68		4,68	4,68
1700000006046502	18-099-011-05026-0001	ALMENDROS	S		0,98		0,98	0,98
1700000006046503	18-099-029-00117-0001	ALMENDROS	S		1,25		1,25	1,25
1700000006046504	18-099-029-00117-0003	ALMENDROS	S		0,28		0,28	0,28
1700000006046505	18-099-029-00117-0005	ALMENDROS	S		0,26		0,26	0,26
1700000006046506	18-099-025-00551-0001	ALMENDROS	S		0,25		0,25	0,25

INCIDENCIAS

INCIDENCIA DESCRIPCIÓN

2454	Solicitante de intervención 6613 cuyo regimen de afiliacion a la SS no es ni el sistema especial agrario(cuenta ajena) ni autonomo con actividad agraria.
74018	Productor que no es agricultor a título principal, según los datos del ejercicio fiscal n-1 y seguridad socia.
74053	Importe inferior a 100 Euros

Datos considerados para el Cálculo de la Carga Ganadera del expediente

Superficie determinada para Cálculo Carga Ganadera: 0,00 ha
Carga Ganadera del Expediente: 0,00 ugm/ha

Incidenias de carga ganadera

INCIDENCIA DESCRIPCIÓN

86132	Recinto superficie forrajera que no realiza la actividad de producción de pastoreo. Recinto:18-099-003-00113-00001 Cultivo:20000 BARBECHO TRADICIONAL-SIN VARIEDAD Regadio Recinto:18-099-008-00056-00001 Cultivo:20000 BARBECHO TRADICIONAL-SIN VARIEDAD Secano Recinto:18-099-008-00059-00001 Cultivo:20000 BARBECHO TRADICIONAL-SIN VARIEDAD Secano Recinto:18-099-008-00060-00001 Cultivo:20000 BARBECHO TRADICIONAL-SIN VARIEDAD Secano
-------	--

(1) Con incidencias que retienen pago o deniegan el expediente.

(2) Se calcula sobre superficie declarada admisible.

(3) Aplicación del artículo 16 bis del RD 147/2023.

(4) Expediente con algunos recintos de pastos permanentes ubicados en espacios protegidos donde la carga ganadera mínima será 0,1 UGM/ha.

Puede verificar la integridad de una copia de este documento mediante la lectura del código QR adjunto o mediante el acceso a la dirección <https://ws050.juntadeandalucia.es/verificarFirma> indicando el código de VERIFICACIÓN

FIRMADO POR	JUAN JOSE SOLER GARCIA	20/02/2025
	ROCIO GUIJARRO MILLAN	
VERIFICACIÓN	Pk2jmQ3ESFH4J84V5UNKP32UX5TB9	PÁG. 437/1379





APELLIDOS Y NOMBRE / RAZÓN SOCIAL

JIMENEZ ORTEGA FRANCISCO JOSE

NIF

***6399*

EXPEDIENTE

1262896

RESOLUCIÓN

CONCESIÓN DE LA AYUDA

DATOS DE MANTENIMIENTO UNIDADES

GRUPO DE PAGO

ZONAS DE LIMITACIONES ESPECIFICAS

Sup. Dec. Admisible	Sup. Propuesta	Sobredecl.	% Sobredecl.
208,18	208,18	0,00	0,00

APLICACIÓN DE REDUCCIONES Y PENALIZACIONES (%)

Criterios de subvencionabilidad (1)	Presentación tardía	Omisión declaración	Condicionalidad
0,00	0,00	0,00	0,00

IMPORTE (Euros)

Calculado(2)	Reducción	Penalización	Reducción Penalización (3)	Penalización adicional	Propuesto	FEADER	MAPA	CAPADR
2.816,00 €	0,00 €	0,00 €	0,00 €	0,00 €	2.816,00 €	2.393,60 €	276,25 €	146,15 €
Importe Unitario:	128,00 €	Nuevo Importe Unitario:	13,53 €					

RECINTOS PROPUESTOS

REF.	REFERENCIA SIGPAC	CULTIVO	S/R	USO SIGPAC	Sup. Dec. admisible	Sup. Campo	Sup. Determ.	Sup. Propuesta
-995771	18-043-003-00004-0007	PASTOS PERMANENTES DE 5 O MAS AÑOS	S		0,25		0,25	0,25
6930692	18-043-001-00069-0001	PASTOS PERMANENTES DE 5 O MAS AÑOS	S		65,54		65,54	65,54
7409882	18-043-900-99000-9900	PASTOS PERMANENTES DE 5 O MAS AÑOS	S		29,94		29,94	29,94
1700000006788269	18-163-003-00112-0015	PASTOS PERMANENTES DE 5 O MAS AÑOS	S		0,41		0,41	0,41
1700000006788270	18-163-003-00112-0012	PASTOS PERMANENTES DE 5 O MAS AÑOS	S		4,48		4,48	4,48
1700000006788271	18-163-003-00112-0013	PASTOS PERMANENTES DE 5 O MAS AÑOS	S		3,74		3,74	3,74
1700000006788272	18-043-003-00013-0002	PASTOS PERMANENTES DE 5 O MAS AÑOS	S		10,47		10,47	10,47
1700000006788273	18-043-003-00009-0002	PASTOS PERMANENTES DE 5 O MAS AÑOS	S		9,30		9,30	9,30
1700000006788274	18-043-003-00010-0001	PASTOS PERMANENTES DE 5 O MAS AÑOS	S		8,69		8,69	8,69
1700000006788275	18-163-001-00002-0001	PASTOS PERMANENTES DE 5 O MAS AÑOS	S		3,63		3,63	3,63
1700000006788277	18-163-003-00112-0008	PASTOS PERMANENTES DE 5 O MAS AÑOS	S		0,92		0,92	0,92
1700000006788278	18-163-003-00112-0009	PASTOS PERMANENTES DE 5 O MAS AÑOS	S		0,56		0,56	0,56
1700000006788279	18-043-003-00004-0003	PASTOS PERMANENTES DE 5 O MAS AÑOS	S		8,47		8,47	8,47
1700000006788280	18-043-003-00004-0002	PASTOS PERMANENTES DE 5 O MAS AÑOS	S		1,12		1,12	1,12
1700000006788281	18-043-003-00009-0001	PASTOS PERMANENTES DE 5 O MAS AÑOS	S		12,51		12,51	12,51
1700000006788282	18-043-003-00013-0004	PASTOS PERMANENTES DE 5 O MAS AÑOS	S		8,91		8,91	8,91
1700000006788283	18-163-001-00001-0004	PASTOS PERMANENTES DE 5 O MAS AÑOS	S		14,91		14,91	14,91
1700000006788284	18-043-003-00010-0002	PASTOS PERMANENTES DE 5 O MAS AÑOS	S		3,06		3,06	3,06
1700000006788285	18-043-003-00004-0001	PASTOS PERMANENTES DE 5 O MAS AÑOS	S		6,00		6,00	6,00
1700000006788286	18-043-003-00005-0001	PASTOS PERMANENTES DE 5 O MAS AÑOS	S		10,45		10,45	10,45
1700000006788287	18-163-003-00112-0011	PASTOS PERMANENTES DE 5 O MAS AÑOS	S		0,36		0,36	0,36
1700000006788288	18-163-003-00112-0010	PASTOS PERMANENTES DE 5 O MAS AÑOS	S		1,82		1,82	1,82
1700000006788289	18-163-001-00001-0014	PASTOS PERMANENTES DE 5 O MAS AÑOS	S		0,53		0,53	0,53
1700000006788290	18-163-001-00001-0013	PASTOS PERMANENTES DE 5 O MAS AÑOS	S		2,11		2,11	2,11

INCIDENCIAS

INCIDENCIA DESCRIPCIÓN

86119 Carga ganadera NO cumple con el valor mínimo de 0,2 UGM/ha.
 Recinto:18-163-003-00112-00007 Cultivo:62000 PASTOS PERMANENTES DE 5 O MAS AÑOS-SIN VARIEDAD Secano Carga Ganadera:0,13

(1) Con incidencias que retienen pago o deniegan el expediente.
 (2) Se calcula sobre superficie declarada admisible.
 (3) Aplicación del artículo 16 bis del RD 147/2023.
 (4) Expediente con algunos recintos de pastos permanentes ubicados en espacios protegidos donde la carga ganadera mínima será 0,1 UGM/ha.

Puede verificar la integridad de una copia de este documento mediante la lectura del código QR adjunto o mediante el acceso a la dirección https://ws050.juntadeandalucia.es/verificarFirma indicando el código de VERIFICACIÓN			
FIRMADO POR	JUAN JOSE SOLER GARCIA ROCIO GUIJARRO MILLAN	20/02/2025	
VERIFICACIÓN	Pk2jmQ3ESFH4J84V5UNKP32UXX5TB9	PÁG. 438/1379	



Datos considerados para el Cálculo de la Carga Ganadera del expediente

Superficie determinada para Cálculo Carga Ganadera: 208,69 ha
Carga Ganadera del Expediente: 0,13 ugm/ha (4)

Explotación	Especie	Ugm Calculada para CG
ES180420000005	CAPRINA	0,33
ES180420000005	OVINA	7,06
ES180420000052	CAPRINA	0,39
ES180420000052	OVINA	6,77
ES180420023000	CAPRINA	0,41
ES180420023000	OVINA	5,86
ES189010000044	CAPRINA	0,35
ES189010000044	OVINA	5,76

Recintos Determinados para el Cálculo de Garga Ganadera

REF.	REFERENCIA SIGPAC	CULTIVO	DESCRIPCIÓN CULTIVO	S/R	SUP. PROPUESTA (ha)
-995771	18-043-003-00004-00007	62000	PASTOS PERMANENTES DE 5 O MAS AÑOS-SIN VARIEDAD	S	0,25
6930692	18-043-001-00069-00001	62000	PASTOS PERMANENTES DE 5 O MAS AÑOS-SIN VARIEDAD	S	65,54
7409882	18-043-900-99000-99001	62000	PASTOS PERMANENTES DE 5 O MAS AÑOS-SIN VARIEDAD	S	29,94
1700000006788269	18-163-003-00112-00015	62000	PASTOS PERMANENTES DE 5 O MAS AÑOS-SIN VARIEDAD	S	0,41
1700000006788270	18-163-003-00112-00012	62000	PASTOS PERMANENTES DE 5 O MAS AÑOS-SIN VARIEDAD	S	4,48
1700000006788271	18-163-003-00112-00013	62000	PASTOS PERMANENTES DE 5 O MAS AÑOS-SIN VARIEDAD	S	3,74
1700000006788272	18-043-003-00013-00002	62000	PASTOS PERMANENTES DE 5 O MAS AÑOS-SIN VARIEDAD	S	10,47
1700000006788273	18-043-003-00009-00002	62000	PASTOS PERMANENTES DE 5 O MAS AÑOS-SIN VARIEDAD	S	9,30
1700000006788274	18-043-003-00010-00001	62000	PASTOS PERMANENTES DE 5 O MAS AÑOS-SIN VARIEDAD	S	8,69
1700000006788275	18-163-001-00002-00001	62000	PASTOS PERMANENTES DE 5 O MAS AÑOS-SIN VARIEDAD	S	3,63
1700000006788276	18-163-003-00112-00007	62000	PASTOS PERMANENTES DE 5 O MAS AÑOS-SIN VARIEDAD	S	0,51
1700000006788277	18-163-003-00112-00008	62000	PASTOS PERMANENTES DE 5 O MAS AÑOS-SIN VARIEDAD	S	0,92
1700000006788278	18-163-003-00112-00009	62000	PASTOS PERMANENTES DE 5 O MAS AÑOS-SIN VARIEDAD	S	0,56
1700000006788279	18-043-003-00004-00003	62000	PASTOS PERMANENTES DE 5 O MAS AÑOS-SIN VARIEDAD	S	8,47
1700000006788280	18-043-003-00004-00002	62000	PASTOS PERMANENTES DE 5 O MAS AÑOS-SIN VARIEDAD	S	1,12
1700000006788281	18-043-003-00009-00001	62000	PASTOS PERMANENTES DE 5 O MAS AÑOS-SIN VARIEDAD	S	12,51
1700000006788282	18-043-003-00013-00004	62000	PASTOS PERMANENTES DE 5 O MAS AÑOS-SIN VARIEDAD	S	8,91
1700000006788283	18-163-001-00001-00004	62000	PASTOS PERMANENTES DE 5 O MAS AÑOS-SIN VARIEDAD	S	14,91
1700000006788284	18-043-003-00010-00002	62000	PASTOS PERMANENTES DE 5 O MAS AÑOS-SIN VARIEDAD	S	3,06
1700000006788285	18-043-003-00004-00001	62000	PASTOS PERMANENTES DE 5 O MAS AÑOS-SIN VARIEDAD	S	6,00
1700000006788286	18-043-003-00005-00001	62000	PASTOS PERMANENTES DE 5 O MAS AÑOS-SIN VARIEDAD	S	10,45
1700000006788287	18-163-003-00112-00011	62000	PASTOS PERMANENTES DE 5 O MAS AÑOS-SIN VARIEDAD	S	0,36
1700000006788288	18-163-003-00112-00010	62000	PASTOS PERMANENTES DE 5 O MAS AÑOS-SIN VARIEDAD	S	1,82
1700000006788289	18-163-001-00001-00014	62000	PASTOS PERMANENTES DE 5 O MAS AÑOS-SIN VARIEDAD	S	0,53
1700000006788290	18-163-001-00001-00013	62000	PASTOS PERMANENTES DE 5 O MAS AÑOS-SIN VARIEDAD	S	2,11

(1) Con incidencias que retienen pago o deniegan el expediente.
(2) Se calcula sobre superficie declarada admisible.
(3) Aplicación del artículo 16 bis del RD 147/2023.
(4) Expediente con algunos recintos de pastos permanentes ubicados en espacios protegidos donde la carga ganadera mínima será 0,1 UGM/ha.

Puede verificar la integridad de una copia de este documento mediante la lectura del código QR adjunto o mediante el acceso a la dirección https://ws050.juntadeandalucia.es/verificarFirma indicando el código de VERIFICACIÓN			
FIRMADO POR	JUAN JOSE SOLER GARCIA ROCIO GUIJARRO MILLAN	20/02/2025	
VERIFICACIÓN	Pk2jmQ3ESFH4J84V5UNKP32UXX5TB9	PÁG. 439/1379	



(1) Con incidencias que retienen pago o deniegan el expediente.
(2) Se calcula sobre superficie declarada admisible.
(3) Aplicación del artículo 16 bis del RD 147/2023.
(4) Expediente con algunos recintos de pastos permanentes ubicados en espacios protegidos donde la carga ganadera mínima será 0,1 UGM/ha.

Puede verificar la integridad de una copia de este documento mediante la lectura del código QR adjunto o mediante el acceso a la dirección <https://ws050.juntadeandalucia.es/verificarFirma> indicando el código de VERIFICACIÓN

FIRMADO POR	JUAN JOSE SOLER GARCIA ROCIO GUIJARRO MILLAN	20/02/2025	
VERIFICACIÓN	Pk2jmQ3ESFH4J84V5UNKP32UXX5TB9	PÁG. 440/1379	



APELLIDOS Y NOMBRE / RAZÓN SOCIAL

JIMENEZ POZO RAFAEL

NIF

****4367*

EXPEDIENTE

1062552

RESOLUCIÓN

CONCESIÓN DE LA AYUDA

DATOS DE MANTENIMIENTO UNIDADES

GRUPO DE PAGO

ZONAS DE LIMITACIONES ESPECIFICAS

Sup. Dec. Admisible

3,48

Sup. Propuesta

3,48

Sobredecl.

0,00

% Sobredecl.

0,00

APLICACIÓN DE REDUCCIONES Y PENALIZACIONES (%)

Criterios de subvencionabilidad (1)	Presentación tardía	Omisión declaración	Condicionalidad
0,00	0,00	0,00	0,00

IMPORTE (Euros)

Calculado(2)	Reducción	Penalización	Reducción Penalización (3)	Penalización adicional	Propuesto	FEADER	MAPA	CAPADR
445,44 €	0,00 €	0,00 €	0,00 €	0,00 €	445,44 €	378,62 €	23,12 €	43,70 €
Importe Unitario:	128,00 €	Nuevo Importe Unitario:	128,00 €					

RECINTOS PROPUESTOS

REF.	REFERENCIA SIGPAC	CULTIVO	S/R	USO SIGPAC	Sup. Dec. admisible	Sup. Campo	Sup. Determ.	Sup. Propuesta
-1312879	18-118-010-00044-0002	PASTOS PERMANENTES DE 5 O MAS AÑOS	S		0,82		0,82	0,82
6840278	18-118-010-00044-0007	VEZA	R		0,13		0,13	0,13
1700000002596985	18-118-010-00040-0002	OLIVAR	R		1,45		1,45	1,45
1700000002596986	18-118-010-00040-0008	OLIVAR	R		0,86		0,86	0,86
1700000002596987	18-118-010-00041-0002	OLIVAR	R		0,17		0,17	0,17
1700000002596988	18-118-010-00042-0011	OLIVAR	S		0,02		0,02	0,02
1700000002596989	18-118-010-00042-0010	OLIVAR	S		0,03		0,03	0,03

Datos considerados para el Cálculo de la Carga Ganadera del expediente

Superficie determinada para Cálculo Carga Ganadera: 0,82 ha

Carga Ganadera del Expediente: 34,63 ugm/ha

Explotación	Especie	Ugm Calculada para CG
ES181160000035	CAPRINA	28,40

Recintos Determinados para el Cálculo de Garga Ganadera

REF.	REFERENCIA SIGPAC	CULTIVO	DESCRIPCIÓN CULTIVO	S/R	SUP. PROPUESTA (ha)
-1312879	18-118-010-00044-00002	62000	PASTOS PERMANENTES DE 5 O MAS AÑOS-SIN VARIEDAD	S	0,82

(1) Con incidencias que retienen pago o deniegan el expediente.

(2) Se calcula sobre superficie declarada admisible.

(3) Aplicación del artículo 16 bis del RD 147/2023.

(4) Expediente con algunos recintos de pastos permanentes ubicados en espacios protegidos donde la carga ganadera mínima será 0,1 UGM/ha.

Puede verificar la integridad de una copia de este documento mediante la lectura del código QR adjunto o mediante el acceso a la dirección <https://ws050.juntadeandalucia.es/verificarFirma> indicando el código de VERIFICACIÓN

FIRMADO POR	JUAN JOSE SOLER GARCIA	20/02/2025
	ROCIO GUIJARRO MILLAN	
VERIFICACIÓN	Pk2jmQ3ESFH4J84V5UNKP32UXX5TB9	PÁG. 441/1379





APELLIDOS Y NOMBRE / RAZÓN SOCIAL

JUAREZ PINO FRANCISCO

NIF

****0200*

EXPEDIENTE

1199152

RESOLUCIÓN

CONCESIÓN DE LA AYUDA

DATOS DE MANTENIMIENTO UNIDADES

GRUPO DE PAGO

ZONAS DE LIMITACIONES ESPECIFICAS

Sup. Dec. Admisible	Sup. Propuesta	Sobredecl.	% Sobredecl.
259,98	259,98	0,00	0,00

APLICACIÓN DE REDUCCIONES Y PENALIZACIONES (%)

Criterios de subvencionabilidad (1)	Presentación tardía	Omisión declaración	Condicionalidad
0,00	0,00	0,00	0,00

IMPORTE (Euros)

Calculado(2)	Reducción	Penalización	Reducción Penalización (3)	Penalización adicional	Propuesto	FEADER	MAPA	CAPADR
2.816,00 €	0,00 €	0,00 €	0,00 €	0,00 €	2.816,00 €	2.393,60 €	276,25 €	146,15 €
Importe Unitario:	128,00 €	Nuevo Importe Unitario:	10,83 €					

RECINTOS PROPUESTOS

REF.	REFERENCIA SIGPAC	CULTIVO	S/R	USO SIGPAC	Sup. Dec. admisible	Sup. Campo	Sup. Determ.	Sup. Propuesta
-1459316	18-183-004-00008-0004	PASTOS PERMANENTES DE 5 O MAS AÑOS	S		0,01		0,01	0,01
-1459315	18-183-004-00008-0003	PASTOS PERMANENTES DE 5 O MAS AÑOS	S		0,02		0,02	0,02
-1459314	18-183-004-00008-0002	PASTOS PERMANENTES DE 5 O MAS AÑOS	S		0,07		0,07	0,07
6828435	18-183-900-99000-9900	PASTOS PERMANENTES DE 5 O MAS AÑOS	S		151,97		151,97	151,97
1700000005880826	18-183-002-00034-0001	PASTOS PERMANENTES DE 5 O MAS AÑOS	S		5,24		5,24	5,24
1700000005880828	18-183-002-00047-0003	PASTOS PERMANENTES DE 5 O MAS AÑOS	S		1,65		1,65	1,65
1700000005880829	18-183-003-00034-0001	PASTOS PERMANENTES DE 5 O MAS AÑOS	S		58,20		58,20	58,20
1700000005880830	18-183-004-00001-0001	PASTOS PERMANENTES DE 5 O MAS AÑOS	S		3,53		3,53	3,53
1700000005880831	18-183-003-00033-0001	PASTOS PERMANENTES DE 5 O MAS AÑOS	S		1,64		1,64	1,64
1700000005880833	18-183-003-00026-0003	PASTOS PERMANENTES DE 5 O MAS AÑOS	R		3,56		3,56	3,56
1700000005880834	18-183-003-00030-0001	PASTOS PERMANENTES DE 5 O MAS AÑOS	S		1,24		1,24	1,24
1700000005880836	18-183-004-00002-0001	PASTOS PERMANENTES DE 5 O MAS AÑOS	S		21,31		21,31	21,31
1700000005880838	18-183-004-00020-0001	PASTOS PERMANENTES DE 5 O MAS AÑOS	S		1,38		1,38	1,38
1700000005880839	18-183-003-00027-0001	PASTOS PERMANENTES DE 5 O MAS AÑOS	S		1,49		1,49	1,49
1700000005880840	18-183-004-00022-0001	PASTOS PERMANENTES DE 5 O MAS AÑOS	S		0,05		0,05	0,05
1700000005880841	18-183-003-00027-0002	PASTOS PERMANENTES DE 5 O MAS AÑOS	S		1,53		1,53	1,53
1700000005880851	18-183-003-00024-0001	PASTOS PERMANENTES DE 5 O MAS AÑOS	S		7,09		7,09	7,09

(1) Con incidencias que retienen pago o deniegan el expediente.

(2) Se calcula sobre superficie declarada admisible.

(3) Aplicación del artículo 16 bis del RD 147/2023.

(4) Expediente con algunos recintos de pastos permanentes ubicados en espacios protegidos donde la carga ganadera mínima será 0,1 UGM/ha.

Puede verificar la integridad de una copia de este documento mediante la lectura del código QR adjunto o mediante el acceso a la dirección <https://ws050.juntadeandalucia.es/verificarFirma> indicando el código de VERIFICACIÓN

FIRMADO POR	JUAN JOSE SOLER GARCIA	20/02/2025
	ROCIO GUIJARRO MILLAN	
VERIFICACIÓN	Pk2jmQ3ESFH4J84V5UNKP32UXX5TB9	PÁG. 442/1379





Datos considerados para el Cálculo de la Carga Ganadera del expediente

Superficie determinada para Cálculo Carga Ganadera: 259,98 ha

Carga Ganadera del Expediente: 0,22 ugm/ha (4)

Explotación	Especie	Ugm Calculada para CG
ES18180000017	BOVINA	41,77
ES181800023000	BOVINA	16,04

Recintos Determinados para el Cálculo de Garga Ganadera

REF.	REFERENCIA SIGPAC	CULTIVO	DESCRIPCIÓN CULTIVO	S/R	SUP. PROPUESTA (ha)
-1459316	18-183-004-00008-00004	62000	PASTOS PERMANENTES DE 5 O MAS AÑOS-SIN VARIEDAD	S	0,01
-1459315	18-183-004-00008-00003	62000	PASTOS PERMANENTES DE 5 O MAS AÑOS-SIN VARIEDAD	S	0,02
-1459314	18-183-004-00008-00002	62000	PASTOS PERMANENTES DE 5 O MAS AÑOS-SIN VARIEDAD	S	0,07
6828435	18-183-900-99000-99001	62000	PASTOS PERMANENTES DE 5 O MAS AÑOS-SIN VARIEDAD	S	151,97
1700000005880826	18-183-002-00034-00001	62000	PASTOS PERMANENTES DE 5 O MAS AÑOS-SIN VARIEDAD	S	5,24
1700000005880828	18-183-002-00047-00003	62000	PASTOS PERMANENTES DE 5 O MAS AÑOS-SIN VARIEDAD	S	1,65
1700000005880829	18-183-003-00034-00001	62000	PASTOS PERMANENTES DE 5 O MAS AÑOS-SIN VARIEDAD	S	58,20
1700000005880830	18-183-004-00001-00001	62000	PASTOS PERMANENTES DE 5 O MAS AÑOS-SIN VARIEDAD	S	3,53
1700000005880831	18-183-003-00033-00001	62000	PASTOS PERMANENTES DE 5 O MAS AÑOS-SIN VARIEDAD	S	1,64
1700000005880833	18-183-003-00026-00003	62000	PASTOS PERMANENTES DE 5 O MAS AÑOS-SIN VARIEDAD	R	3,56
1700000005880834	18-183-003-00030-00001	62000	PASTOS PERMANENTES DE 5 O MAS AÑOS-SIN VARIEDAD	S	1,24
1700000005880836	18-183-004-00002-00001	62000	PASTOS PERMANENTES DE 5 O MAS AÑOS-SIN VARIEDAD	S	21,31
1700000005880838	18-183-004-00020-00001	62000	PASTOS PERMANENTES DE 5 O MAS AÑOS-SIN VARIEDAD	S	1,38
1700000005880839	18-183-003-00027-00001	62000	PASTOS PERMANENTES DE 5 O MAS AÑOS-SIN VARIEDAD	S	1,49
1700000005880840	18-183-004-00022-00001	62000	PASTOS PERMANENTES DE 5 O MAS AÑOS-SIN VARIEDAD	S	0,05
1700000005880841	18-183-003-00027-00002	62000	PASTOS PERMANENTES DE 5 O MAS AÑOS-SIN VARIEDAD	S	1,53
1700000005880851	18-183-003-00024-00001	62000	PASTOS PERMANENTES DE 5 O MAS AÑOS-SIN VARIEDAD	S	7,09

Incidencias de carga ganadera

INCIDENCIA DESCRIPCIÓN

86128	Recinto de Forrajeras que no ha contabilizado para Carga Ganadera por no tener una explotación válida para el cálculo de la Carga Ganadera
	Recinto:18-183-004-00008-00004 Cultivo:62 PASTOS PERMANENTES DE 5 O MAS AÑOS-
	Recinto:18-183-004-00008-00003 Cultivo:62 PASTOS PERMANENTES DE 5 O MAS AÑOS-
	Recinto:18-183-004-00008-00002 Cultivo:62 PASTOS PERMANENTES DE 5 O MAS AÑOS-
	Recinto:18-183-900-99000-99001 Cultivo:62 PASTOS PERMANENTES DE 5 O MAS AÑOS-
	Recinto:18-183-002-00034-00001 Cultivo:62 PASTOS PERMANENTES DE 5 O MAS AÑOS-
	Recinto:18-183-002-00047-00003 Cultivo:62 PASTOS PERMANENTES DE 5 O MAS AÑOS-
	Recinto:18-183-003-00034-00001 Cultivo:62 PASTOS PERMANENTES DE 5 O MAS AÑOS-
	Recinto:18-183-004-00001-00001 Cultivo:62 PASTOS PERMANENTES DE 5 O MAS AÑOS-
	Recinto:18-183-003-00033-00001 Cultivo:62 PASTOS PERMANENTES DE 5 O MAS AÑOS-
	Recinto:18-183-003-00026-00003 Cultivo:62 PASTOS PERMANENTES DE 5 O MAS AÑOS-
	Recinto:18-183-003-00030-00001 Cultivo:62 PASTOS PERMANENTES DE 5 O MAS AÑOS-
	Recinto:18-183-004-00002-00001 Cultivo:62 PASTOS PERMANENTES DE 5 O MAS AÑOS-
	Recinto:18-183-004-00020-00001 Cultivo:62 PASTOS PERMANENTES DE 5 O MAS AÑOS-
	Recinto:18-183-003-00027-00001 Cultivo:62 PASTOS PERMANENTES DE 5 O MAS AÑOS-
	Recinto:18-183-004-00022-00001 Cultivo:62 PASTOS PERMANENTES DE 5 O MAS AÑOS-
	Recinto:18-183-003-00027-00002 Cultivo:62 PASTOS PERMANENTES DE 5 O MAS AÑOS-

(1) Con incidencias que retienen pago o deniegan el expediente.

(2) Se calcula sobre superficie declarada admisible.

(3) Aplicación del artículo 16 bis del RD 147/2023.

(4) Expediente con algunos recintos de pastos permanentes ubicados en espacios protegidos donde la carga ganadera mínima será 0,1 UGM/ha.

Puede verificar la integridad de una copia de este documento mediante la lectura del código QR adjunto o mediante el acceso a la dirección <https://ws050.juntadeandalucia.es/verificarFirma> indicando el código de VERIFICACIÓN

FIRMADO POR	JUAN JOSE SOLER GARCIA	20/02/2025
	ROCIO GUIJARRO MILLAN	
VERIFICACIÓN	Pk2jmQ3ESFH4J84V5UNKP32UXX5TB9	PÁG. 443/1379





Recinto:18-183-003-00024-00001 Cultivo:62 PASTOS PERMANENTES DE 5 O MAS AÑOS-

(1) Con incidencias que retienen pago o deniegan el expediente.

(2) Se calcula sobre superficie declarada admisible.

(3) Aplicación del artículo 16 bis del RD 147/2023.

(4) Expediente con algunos recintos de pastos permanentes ubicados en espacios protegidos donde la carga ganadera mínima será 0,1 UGM/ha.

Puede verificar la integridad de una copia de este documento mediante la lectura del código QR adjunto o mediante el acceso a la dirección <https://ws050.juntadeandalucia.es/verificarFirma> indicando el código de VERIFICACIÓN

FIRMADO POR	JUAN JOSE SOLER GARCIA ROCIO GUIJARRO MILLAN	20/02/2025	
VERIFICACIÓN	Pk2jmQ3ESFH4J84V5UNKP32UXX5TB9	PÁG. 444/1379	



APELLIDOS Y NOMBRE / RAZÓN SOCIAL

LARROSA MARTOS IGNACIO

NIF

****1170*

EXPEDIENTE

1096861

RESOLUCIÓN

DENEGACIÓN DE LA AYUDA

DATOS DE MANTENIMIENTO UNIDADES

GRUPO DE PAGO

ZONAS DE LIMITACIONES ESPECIFICAS

Sup. Dec. Admisible

0,00

Sup. Propuesta

0,00

Sobredecl.

0,00

% Sobredecl.

0,00

APLICACIÓN DE REDUCCIONES Y PENALIZACIONES (%)

Criterios de subvencionabilidad (1)	Presentación tardía	Omisión declaración	Condicionalidad
100,00	0,00	0,00	0,00

IMPORTE (Euros)

Calculado(2)	Reducción	Penalización	Reducción Penalización (3)	Penalización adicional	Propuesto	FEADER	MAPA	CAPADR
0,00 €	0,00 €	0,00 €	0,00 €	0,00 €	0,00 €	0,00 €	0,00 €	0,00 €
Importe Unitario:	128,00 €	Nuevo Importe Unitario:	0,00 €					

RECINTOS PROPUESTOS

REF.	REFERENCIA SIGPAC	CULTIVO	S/R	USO SIGPAC	Sup. Dec. admisible	Sup. Campo	Sup. Determ.	Sup. Propuesta
7466377	18-099-900-99000-9900	PASTOS PERMANENTES DE 5 O MAS AÑOS	S		10,00		10,00	10,00
1700000005272477	18-099-008-00120-0001	CEBADA	S		2,60		2,60	2,60
1700000005272478	18-099-008-00131-0001	BARBECHO TRADICIONAL	S		1,07		1,07	1,07
1700000005272479	18-099-012-00012-0001	PASTOS PERMANENTES DE 5 O MAS AÑOS	S		0,77		0,77	0,77
1700000005272480	18-099-006-00115-0001	MEZCLA VEZA-CEBADA	R		0,63		0,63	0,63
1700000005272481	18-099-003-00108-0001	CEBADA	R		0,80		0,80	0,80
1700000005272482	18-099-006-00114-0001	MEZCLA VEZA-CEBADA	R		0,30		0,30	0,30
1700000005272488	18-099-010-00045-0001	CEBADA	S		2,23		2,23	2,23

INCIDENCIAS

INCIDENCIA DESCRIPCIÓN

- 3795 Recinto declarado con una situación de riesgo de abandono.
Recinto:18-099-008-00131-00001 Cultivo: -
- 74018 Productor que no es agricultor a título principal, según los datos del ejercicio fiscal n-1 y seguridad socia.
- 74053 Importe inferior a 100 Euros

Datos considerados para el Cálculo de la Carga Ganadera del expediente

Superficie determinada para Cálculo Carga Ganadera: 10,77 ha

Carga Ganadera del Expediente: 0,72 ugm/ha (4)

Explotación	Especie	Ugm Calculada para CG
ES180970000008	CAPRINA	7,76

Recintos Determinados para el Cálculo de Garga Ganadera

REE.	REFERENCIA SIGPAC	CULTIVO	DESCRIPCIÓN CULTIVO	S/R	SUP. PROPUESTA (ha)
7466377	18-099-900-99000-99001	62000	PASTOS PERMANENTES DE 5 O MAS AÑOS-SIN VARIEDAD	S	10,00
1700000005272479	18-099-012-00012-00001	62000	PASTOS PERMANENTES DE 5 O MAS AÑOS-SIN VARIEDAD	S	0,77

(1) Con incidencias que retienen pago o deniegan el expediente.

(2) Se calcula sobre superficie declarada admisible.

(3) Aplicación del artículo 16 bis del RD 147/2023.

(4) Expediente con algunos recintos de pastos permanentes ubicados en espacios protegidos donde la carga ganadera mínima será 0,1 UGM/ha.

Puede verificar la integridad de una copia de este documento mediante la lectura del código QR adjunto o mediante el acceso a la dirección <https://ws050.juntadeandalucia.es/verificarFirma> indicando el código de VERIFICACIÓN

FIRMADO POR	JUAN JOSE SOLER GARCIA	20/02/2025
	ROCIO GUIJARRO MILLAN	
VERIFICACIÓN	Pk2jmQ3ESFH4J84V5UNKP32UXX5TB9	PÁG. 445/1379





Incidencias de carga ganadera

INCIDENCIA DESCRIPCIÓN

86132 Recinto superficie forrajera que no realiza la actividad de producción de pastoreo.
Recinto:18-099-008-00131-00001 Cultivo:20000 BARBECHO TRADICIONAL-SIN VARIEDAD Secano

(1) Con incidencias que retienen pago o deniegan el expediente.
(2) Se calcula sobre superficie declarada admisible.
(3) Aplicación del artículo 16 bis del RD 147/2023.
(4) Expediente con algunos recintos de pastos permanentes ubicados en espacios protegidos donde la carga ganadera mínima será 0,1 UGM/ha.

Puede verificar la integridad de una copia de este documento mediante la lectura del código QR adjunto o mediante el acceso a la dirección <https://ws050.juntadeandalucia.es/verificarFirma> indicando el código de VERIFICACIÓN

FIRMADO POR	JUAN JOSE SOLER GARCIA ROCIO GUIJARRO MILLAN	20/02/2025	
VERIFICACIÓN	Pk2jmQ3ESFH4J84V5UNKP32UXX5TB9	PÁG. 446/1379	



APELLIDOS Y NOMBRE / RAZÓN SOCIAL

LOPEZ CONTRERAS MANUEL

NIF

****9736*

EXPEDIENTE

1235706

RESOLUCIÓN

DENEGACIÓN DE LA AYUDA

DATOS DE MANTENIMIENTO UNIDADES

GRUPO DE PAGO

ZONAS DE LIMITACIONES ESPECIFICAS

Sup. Dec. Admisible

0,00

Sup. Propuesta

0,00

Sobredecl.

0,00

% Sobredecl.

0,00

APLICACIÓN DE REDUCCIONES Y PENALIZACIONES (%)

Criterios de subvencionabilidad (1)	Presentación tardía	Omisión declaración	Condicionalidad
100,00	0,00	0,00	0,00

IMPORTE (Euros)

Calculado(2)	Reducción	Penalización	Reducción Penalización (3)	Penalización adicional	Propuesto	FEADER	MAPA	CAPADR
0,00 €	0,00 €	0,00 €	0,00 €	0,00 €	0,00 €	0,00 €	0,00 €	0,00 €
Importe Unitario:	128,00 €	Nuevo Importe Unitario:	0,00 €					

RECINTOS PROPUESTOS

REF.	REFERENCIA SIGPAC	CULTIVO	S/R	USO SIGPAC	Sup. Dec. admisible	Sup. Campo	Sup. Determ.	Sup. Propuesta
-938453	18-063-008-00668-0001	ALMENDROS	S		0,05		0,05	0,05
-801226	18-063-008-00163-0003	NARANJO	R		0,02		0,02	0,02
-801225	18-063-008-00163-0002	NARANJO	R		0,02		0,02	0,02
-175279	18-063-008-00669-0006	OTROS FRUTALES	S		0,04		0,04	0,04
-175278	18-063-008-00669-0005	ALMENDROS	S		0,02		0,02	0,02
-175277	18-063-007-00078-0003	OLIVAR	R		0,04		0,04	0,04
170000005700615	18-063-005-00114-0001	NARANJO	S		0,07		0,07	0,07
170000005700619	18-063-008-00754-0006	NARANJO	R		0,09		0,09	0,09
170000005700620	18-063-008-00758-0001	NARANJO	R		0,22		0,22	0,22
170000005700624	18-063-007-00078-0002	NARANJO	R		0,02		0,02	0,02
170000005700625	18-063-008-00169-0001	NARANJO	R		0,18		0,18	0,18
170000005700626	18-063-005-00114-0005	NARANJO	S		0,02		0,02	0,02
170000005700629	18-063-008-00668-0004	OLIVAR	S		0,23		0,23	0,23
170000005700630	18-063-008-00843-0004	OLIVAR	S		0,07		0,07	0,07
170000005700632	18-063-008-00163-0001	OLIVAR	R		0,15		0,15	0,15
170000005700633	18-063-007-00078-0001	OLIVAR	R		0,03		0,03	0,03
170000005700635	18-063-008-00776-0001	NARANJO	S		0,13		0,13	0,13
170000005700638	18-063-008-00685-0001	OLIVAR	S		0,86		0,86	0,86
170000005700639	18-063-900-09100-0010	OTROS FRUTALES	S		0,03		0,03	0,03
170000005700640	18-063-005-00113-0001	OTROS FRUTALES	S		0,10		0,10	0,10
170000005700642	18-063-008-00758-0003	OLIVAR	R		0,21		0,21	0,21
170000005700643	18-063-008-00759-0002	OLIVAR	R		0,16		0,16	0,16
170000005700645	18-063-008-00754-0008	OLIVAR	R		0,01		0,01	0,01
170000005700646	18-063-008-00754-0003	OLIVAR	R		0,56		0,56	0,56
170000005700658	18-063-008-00777-0001	NARANJO	S		0,26		0,26	0,26
170000005700660	18-063-008-00754-0009	NARANJO	R		0,06		0,06	0,06
170000005700661	18-063-008-00758-0004	NARANJO	R		0,09		0,09	0,09

INCIDENCIAS

INCIDENCIA DESCRIPCIÓN

- 74018 Productor que no es agricultor a título principal, según los datos del ejercicio fiscal n-1 y seguridad socia.
- 74053 Importe inferior a 100 Euros

(1) Con incidencias que retienen pago o deniegan el expediente.

(2) Se calcula sobre superficie declarada admisible.

(3) Aplicación del artículo 16 bis del RD 147/2023.

(4) Expediente con algunos recintos de pastos permanentes ubicados en espacios protegidos donde la carga ganadera mínima será 0,1 UGM/ha.

Puede verificar la integridad de una copia de este documento mediante la lectura del código QR adjunto o mediante el acceso a la dirección <https://ws050.juntadeandalucia.es/verificarFirma> indicando el código de VERIFICACIÓN

FIRMADO POR	JUAN JOSE SOLER GARCIA	20/02/2025
	ROCIO GUIJARRO MILLAN	
VERIFICACIÓN	Pk2jmQ3ESFH4J84V5UNKP32UXX5TB9	PÁG. 447/1379





APELLIDOS Y NOMBRE / RAZÓN SOCIAL

LOPEZ FERNANDEZ MARIA JOSE

NIF

****7600*

EXPEDIENTE

1247247

RESOLUCIÓN

CONCESIÓN DE LA AYUDA

DATOS DE MANTENIMIENTO UNIDADES

GRUPO DE PAGO	Sup. Dec. Admisible	Sup. Propuesta	Sobredecl.	% Sobredecl.
ZONAS DE LIMITACIONES ESPECIFICAS	21,74	19,01	2,73	12,56

APLICACIÓN DE REDUCCIONES Y PENALIZACIONES (%)

Criterios de subvencionabilidad (1)	Presentación tardía	Omisión declaración	Condicionalidad
0,00	0,00	0,00	0,00

IMPORTE (Euros)

Calculado(2)	Reducción	Penalización	Reducción Penalización (3)	Penalización adicional	Propuesto	FEADER	MAPA	CAPADR
2.565,63 €	322,18 €	563,44 €	0,00 €	0,00 €	1.680,01 €	1.428,01 €	87,19 €	164,81 €
Importe Unitario:	128,00 €	Nuevo Importe Unitario:	118,01 €					

RECINTOS PROPUESTOS

REF.	REFERENCIA SIGPAC	CULTIVO	S/R	USO SIGPAC	Sup. Dec. admisible	Sup. Campo	Sup. Determ.	Sup. Propuesta
4675353	18-118-018-00012-0001	PASTOS PERMANENTES DE 5 O MAS AÑOS	S		1,28		1,28	1,28
5265788	18-118-008-00034-0001	PASTOS PERMANENTES DE 5 O MAS AÑOS	S		0,30		0,30	0,30
5290263	18-118-018-00034-0008	PASTOS PERMANENTES DE 5 O MAS AÑOS	S		0,21		0,21	0,21
5290302	18-118-018-00060-0001	PASTOS PERMANENTES DE 5 O MAS AÑOS	S		2,72		2,72	2,72
5290304	18-118-018-00061-0001	PASTOS PERMANENTES DE 5 O MAS AÑOS	S		4,17		4,17	4,17
5290312	18-118-018-00059-0001	PASTOS PERMANENTES DE 5 O MAS AÑOS	S		0,96		0,96	0,96
5290316	18-118-018-00058-0001	PASTOS PERMANENTES DE 5 O MAS AÑOS	S		0,85		0,85	0,85
5290317	18-118-018-00058-0002	PASTOS PERMANENTES DE 5 O MAS AÑOS	S		0,55		0,55	0,55
6816997	18-118-018-00051-0005	PASTOS PERMANENTES DE 5 O MAS AÑOS	S		0,18		0,18	0,15
6817000	18-118-018-00052-0004	PASTOS PERMANENTES DE 5 O MAS AÑOS	S		0,01		0,01	0,01
6817003	18-118-018-00056-0004	PASTOS PERMANENTES DE 5 O MAS AÑOS	S		2,26		2,26	2,26
6817005	18-118-018-00062-0003	PASTOS PERMANENTES DE 5 O MAS AÑOS	S		3,14		3,14	3,14
6817006	18-118-018-00062-0004	PASTOS PERMANENTES DE 5 O MAS AÑOS	S		0,25		0,25	0,25
6817009	18-118-018-00066-0001	PASTOS PERMANENTES DE 5 O MAS AÑOS	S		1,45		1,45	1,45
6926123	18-118-018-00057-0002	PASTOS PERMANENTES DE 5 O MAS AÑOS	S		0,71		0,71	0,71
6926139	18-118-018-00013-0002	PASTOS PERMANENTES DE 5 O MAS AÑOS	S		2,70		2,70	0,00

INCIDENCIAS

INCIDENCIA DESCRIPCIÓN

225	Superficie neta de cruce en un recinto en el conjunto de solicitudes supera superficie admisible que SIGPAC establece para él. Recinto:18-118-018-00051-00005 Cultivo:62000 PASTOS PERMANENTES DE 5 O MAS AÑOS-SIN VARIEDAD Secano Superficie admisible de pastos del recinto según SIGPAC.:25 Suma de superficies de cruce netas declaradas para este recinto por todos los solicitantes.: 28 Exceso de superficie (Hectáreas):0,03
3790	Recinto declarado inactivo Recinto:18-118-018-00013-00002 Cultivo: -

(1) Con incidencias que retienen pago o deniegan el expediente.

(2) Se calcula sobre superficie declarada admisible.

(3) Aplicación del artículo 16 bis del RD 147/2023.

(4) Expediente con algunos recintos de pastos permanentes ubicados en espacios protegidos donde la carga ganadera mínima será 0,1 UGM/ha.

Puede verificar la integridad de una copia de este documento mediante la lectura del código QR adjunto o mediante el acceso a la dirección <https://ws050.juntadeandalucia.es/verificarFirma> indicando el código de VERIFICACIÓN

FIRMADO POR	JUAN JOSE SOLER GARCIA	20/02/2025
	ROCIO GUIJARRO MILLAN	
VERIFICACIÓN	Pk2jmQ3ESFH4J84V5UNKP32UXX5TB9	PÁG. 448/1379





Datos considerados para el Cálculo de la Carga Ganadera del expediente

Superficie determinada para Cálculo Carga Ganadera: 89,95 ha

Carga Ganadera del Expediente: 0,37 ugm/ha

Explotación	Especie	Ugm Calculada para CG
ES18116000005	CAPRINA	33,18

Recintos Determinados para el Cálculo de Garga Ganadera

REF.	REFERENCIA SIGPAC	CULTIVO	DESCRIPCIÓN CULTIVO	S/R	SUP. PROPUESTA (ha)
-1103118	18-150-010-00202-00051	62000	PASTOS PERMANENTES DE 5 O MAS AÑOS-SIN VARIEDAD	S	42,23
4675353	18-118-018-00012-00001	62000	PASTOS PERMANENTES DE 5 O MAS AÑOS-SIN VARIEDAD	S	1,28
5265788	18-118-008-00034-00001	62000	PASTOS PERMANENTES DE 5 O MAS AÑOS-SIN VARIEDAD	S	0,30
5290263	18-118-018-00034-00008	62000	PASTOS PERMANENTES DE 5 O MAS AÑOS-SIN VARIEDAD	S	0,21
5290302	18-118-018-00060-00001	62000	PASTOS PERMANENTES DE 5 O MAS AÑOS-SIN VARIEDAD	S	2,72
5290304	18-118-018-00061-00001	62000	PASTOS PERMANENTES DE 5 O MAS AÑOS-SIN VARIEDAD	S	4,17
5290312	18-118-018-00059-00001	62000	PASTOS PERMANENTES DE 5 O MAS AÑOS-SIN VARIEDAD	S	0,96
5290313	18-118-018-00059-00002	62000	PASTOS PERMANENTES DE 5 O MAS AÑOS-SIN VARIEDAD	S	0,00
5290316	18-118-018-00058-00001	62000	PASTOS PERMANENTES DE 5 O MAS AÑOS-SIN VARIEDAD	S	0,85
5290317	18-118-018-00058-00002	62000	PASTOS PERMANENTES DE 5 O MAS AÑOS-SIN VARIEDAD	S	0,55
6816997	18-118-018-00051-00005	62000	PASTOS PERMANENTES DE 5 O MAS AÑOS-SIN VARIEDAD	S	0,18
6817000	18-118-018-00052-00004	62000	PASTOS PERMANENTES DE 5 O MAS AÑOS-SIN VARIEDAD	S	0,01
6817003	18-118-018-00056-00004	62000	PASTOS PERMANENTES DE 5 O MAS AÑOS-SIN VARIEDAD	S	2,26
6817005	18-118-018-00062-00003	62000	PASTOS PERMANENTES DE 5 O MAS AÑOS-SIN VARIEDAD	S	3,14
6817006	18-118-018-00062-00004	62000	PASTOS PERMANENTES DE 5 O MAS AÑOS-SIN VARIEDAD	S	0,25
6817009	18-118-018-00066-00001	62000	PASTOS PERMANENTES DE 5 O MAS AÑOS-SIN VARIEDAD	S	1,45
6840306	18-150-010-00202-00009	62000	PASTOS PERMANENTES DE 5 O MAS AÑOS-SIN VARIEDAD	S	0,36
6840307	18-150-010-00202-00013	62000	PASTOS PERMANENTES DE 5 O MAS AÑOS-SIN VARIEDAD	S	0,54
6840308	18-150-010-00202-00014	62000	PASTOS PERMANENTES DE 5 O MAS AÑOS-SIN VARIEDAD	S	8,91
6840309	18-150-010-00202-00021	62000	PASTOS PERMANENTES DE 5 O MAS AÑOS-SIN VARIEDAD	S	0,08
6840313	18-150-010-00202-00057	62000	PASTOS PERMANENTES DE 5 O MAS AÑOS-SIN VARIEDAD	S	1,43
6840314	18-150-010-00202-00058	62000	PASTOS PERMANENTES DE 5 O MAS AÑOS-SIN VARIEDAD	S	1,10
6840315	18-150-010-00202-00068	62000	PASTOS PERMANENTES DE 5 O MAS AÑOS-SIN VARIEDAD	S	0,04
6840317	18-150-010-00202-00078	62000	PASTOS PERMANENTES DE 5 O MAS AÑOS-SIN VARIEDAD	S	0,03
6840319	18-150-010-00202-00087	62000	PASTOS PERMANENTES DE 5 O MAS AÑOS-SIN VARIEDAD	S	0,16
6840376	18-150-010-00202-00053	62000	PASTOS PERMANENTES DE 5 O MAS AÑOS-SIN VARIEDAD	S	13,33
6926123	18-118-018-00057-00002	62000	PASTOS PERMANENTES DE 5 O MAS AÑOS-SIN VARIEDAD	S	0,71
6926139	18-118-018-00013-00002	62000	PASTOS PERMANENTES DE 5 O MAS AÑOS-SIN VARIEDAD	S	2,70

(1) Con incidencias que retienen pago o deniegan el expediente.

(2) Se calcula sobre superficie declarada admisible.

(3) Aplicación del artículo 16 bis del RD 147/2023.

(4) Expediente con algunos recintos de pastos permanentes ubicados en espacios protegidos donde la carga ganadera mínima será 0,1 UGM/ha.

Puede verificar la integridad de una copia de este documento mediante la lectura del código QR adjunto o mediante el acceso a la dirección <https://ws050.juntadeandalucia.es/verificarFirma> indicando el código de VERIFICACIÓN

FIRMADO POR	JUAN JOSE SOLER GARCIA	20/02/2025
	ROCIO GUIJARRO MILLAN	
VERIFICACIÓN	Pk2jmQ3ESFH4J84V5UNKP32UXX5TB9	PÁG. 449/1379





APELLIDOS Y NOMBRE / RAZÓN SOCIAL

LOPEZ LOZANO ANTONIO

NIF

****9584*

EXPEDIENTE

1208770

RESOLUCIÓN

CONCESIÓN DE LA AYUDA

DATOS DE MANTENIMIENTO UNIDADES

GRUPO DE PAGO

ZONAS DE LIMITACIONES ESPECIFICAS

Sup. Dec. Admisible

7,57

Sup. Propuesta

7,57

Sobredecl.

0,00

% Sobredecl.

0,00

APLICACIÓN DE REDUCCIONES Y PENALIZACIONES (%)

Criterios de subvencionabilidad (1)	Presentación tardía	Omisión declaración	Condicionalidad
0,00	0,00	0,00	0,00

IMPORTE (Euros)

Calculado(2)	Reducción	Penalización	Reducción Penalización (3)	Penalización adicional	Propuesto	FEADER	MAPA	CAPADR
968,96 €	0,00 €	0,00 €	0,00 €	0,00 €	968,96 €	823,62 €	50,29 €	95,05 €
Importe Unitario:	128,00 €	Nuevo Importe Unitario:	128,00 €					

RECINTOS PROPUESTOS

REF.	REFERENCIA SIGPAC	CULTIVO	S/R	USO SIGPAC	Sup. Dec. admisible	Sup. Campo	Sup. Determ.	Sup. Propuesta
1700000006671302	18-120-018-00109-0004	OLIVAR	S		7,14		7,14	7,14
1700000006671303	18-120-018-00109-0003	OLIVAR	S		0,43		0,43	0,43

(1) Con incidencias que retienen pago o deniegan el expediente.

(2) Se calcula sobre superficie declarada admisible.

(3) Aplicación del artículo 16 bis del RD 147/2023.

(4) Expediente con algunos recintos de pastos permanentes ubicados en espacios protegidos donde la carga ganadera mínima será 0,1 UGM/ha.

Puede verificar la integridad de una copia de este documento mediante la lectura del código QR adjunto o mediante el acceso a la dirección <https://ws050.juntadeandalucia.es/verificarFirma> indicando el código de VERIFICACIÓN

FIRMADO POR	JUAN JOSE SOLER GARCIA	20/02/2025
	ROCIO GUIJARRO MILLAN	
VERIFICACIÓN	Pk2jmQ3ESFH4J84V5UNKP32UXX5TB9	PÁG. 450/1379





APELLIDOS Y NOMBRE / RAZÓN SOCIAL

LOPEZ ORTEGA JOSE ANTONIO

NIF

***0360*

EXPEDIENTE

1188251

RESOLUCIÓN

CONCESIÓN DE LA AYUDA

DATOS DE MANTENIMIENTO UNIDADES

GRUPO DE PAGO

ZONAS DE LIMITACIONES ESPECIFICAS

**Sup. Dec.
Admisible**

73,15

**Sup.
Propuesta**

71,08

Sobredecl.

2,07

% Sobredecl.

2,83

APLICACIÓN DE REDUCCIONES Y PENALIZACIONES (%)

Criterios de subvencionabilidad (1)	Presentación tardía	Omisión declaración	Condicionalidad
0,00	0,00	0,00	0,00

IMPORTE (Euros)

Calculado(2)	Reducción	Penalización	Reducción Penalización (3)	Penalización adicional	Propuesto	FEADER	MAPA	CAPADR
2.816,00 €	79,69 €	154,86 €	0,00 €	0,00 €	2.581,45 €	2.194,23 €	253,24 €	133,98 €
Importe Unitario:	128,00 €	Nuevo Importe Unitario:	38,50 €					

(1) Con incidencias que retienen pago o deniegan el expediente.

(2) Se calcula sobre superficie declarada admisible.

(3) Aplicación del artículo 16 bis del RD 147/2023.

(4) Expediente con algunos recintos de pastos permanentes ubicados en espacios protegidos donde la carga ganadera mínima será 0,1 UGM/ha.

Puede verificar la integridad de una copia de este documento mediante la lectura del código QR adjunto o mediante el acceso a la dirección <https://ws050.juntadeandalucia.es/verificarFirma> indicando el código de VERIFICACIÓN

FIRMADO POR	JUAN JOSE SOLER GARCIA	20/02/2025	
	ROCIO GUIJARRO MILLAN		
VERIFICACIÓN	Pk2jmQ3ESFH4J84V5UNKP32UXX5TB9	PÁG. 451/1379	



RECINTOS PROPUESTOS

REF.	REFERENCIA SIGPAC	CULTIVO	S/R	USO SIGPAC	Sup. Dec. admisible	Sup. Campa	Sup. Determ.	Sup. Propuesta
-1789362	18-099-005-00164-0003	BARBECHO TRADICIONAL	R		0,10		0,10	0,10
-1581274	18-099-016-00356-0001	OLIVAR	R		0,07		0,07	0,00
-1581054	04-045-012-00015-0002	OLIVAR	S		0,03		0,03	0,00
-972836	18-099-003-00166-0002	OTROS FRUTALES	R		0,04		0,04	0,04
-548261	18-099-010-00117-0001	TRIGO BLANDO	S		4,14		4,14	4,14
6851691	18-099-016-00872-0001	OLIVAR	R		0,10		0,10	0,10
6854859	18-099-016-00681-0001	OLIVAR	R		0,02		0,02	0,02
6854872	18-099-016-00314-0001	OLIVAR	R		0,14		0,14	0,14
6854986	18-099-006-00122-0001	CEBADA	R		0,26		0,26	0,00
6854987	18-099-006-00122-0003	ALMENDROS	S		0,42		0,42	0,00
6854988	18-099-006-00122-0004	CEBADA	R		0,39		0,39	0,00
6866963	18-099-015-00249-0001	CEBADA	R		0,15		0,15	0,00
6866995	04-045-026-00093-0001	ALMENDROS	S		0,24		0,24	0,00
6867043	04-045-012-00015-0002	ALMENDROS	S		0,13		0,13	0,00
6867089	04-045-012-00013-0002	OLIVAR	R		0,38		0,38	0,00
1700000006845934	18-099-029-00057-0001	ALMENDROS	S		0,83		0,83	0,83
1700000006845935	18-099-029-00058-0002	ALMENDROS	S		1,35		1,35	1,35
1700000006845936	18-099-004-00031-0001	ALMENDROS	S		1,43		1,43	1,43
1700000006845937	18-099-015-00049-0001	ALMENDROS	R		0,12		0,12	0,12
1700000006845953	18-099-004-00029-0002	ALMENDROS	S		0,52		0,52	0,52
1700000006845954	18-099-004-00028-0002	ALMENDROS	S		1,08		1,08	1,08
1700000006845955	18-099-010-00144-0002	ALMENDROS	S		8,50		8,50	8,50
1700000006845957	18-099-010-00051-0001	TRIGO BLANDO	S		1,85		1,85	1,85
1700000006845958	18-099-010-00073-0001	BARBECHO TRADICIONAL	S		1,90		1,90	1,90
1700000006845959	18-099-010-00018-0001	BARBECHO TRADICIONAL	S		3,07		3,07	3,07
1700000006845960	18-099-010-00017-0007	BARBECHO TRADICIONAL	S		3,08		3,08	3,08
1700000006845961	18-099-003-00166-0001	BARBECHO TRADICIONAL	R		1,96		1,96	1,96
1700000006845962	04-045-012-00018-0002	OLIVAR	S		0,10		0,10	0,10
1700000006845963	18-099-001-00060-0002	BARBECHO TRADICIONAL	R		0,23		0,23	0,23
1700000006845964	18-099-001-00059-0002	BARBECHO TRADICIONAL	R		1,92		1,92	1,92
1700000006845965	18-099-010-00017-0003	BARBECHO TRADICIONAL	S		1,60		1,60	1,60
1700000006845966	18-099-015-00349-0002	OLIVAR	R		0,17		0,17	0,17
1700000006845967	18-099-015-00619-0002	OLIVAR	R		0,12		0,12	0,12
1700000006845968	18-099-016-00315-0001	OLIVAR	R		0,07		0,07	0,07
1700000006845969	18-099-025-00006-0001	ALMENDROS	S		2,03		2,03	2,03
1700000006845970	18-099-015-00060-0001	OLIVAR	R		0,20		0,20	0,20
1700000006845971	18-099-017-00158-0009	ALMENDROS	S		0,06		0,06	0,06
1700000006845972	18-099-017-00147-0001	ALMENDROS	S		0,83		0,83	0,83
1700000006845974	18-099-017-00210-0001	ALMENDROS	S		0,20		0,20	0,20
1700000006845975	18-099-017-00205-0001	ALMENDROS	S		1,92		1,92	1,92
1700000006845976	18-099-010-00018-0004	ALMENDROS	S		0,49		0,49	0,49
1700000006845977	18-099-010-00017-0004	ALMENDROS	S		1,43		1,43	1,43
1700000006845978	18-099-021-00173-0001	ALMENDROS	S		2,50		2,50	2,50
1700000006845979	18-099-017-00203-0001	ALMENDROS	S		0,52		0,52	0,52
1700000006845980	18-099-017-00202-0003	ALMENDROS	S		1,01		1,01	1,01
1700000006845981	18-099-017-00475-0001	ALMENDROS	S		0,63		0,63	0,63
1700000006845982	04-045-026-00081-0002	ALMENDROS	S		0,44		0,44	0,44
1700000006845983	04-045-026-00080-0002	ALMENDROS	S		0,43		0,43	0,43
1700000006845984	18-099-017-00187-0002	ALMENDROS	S		0,96		0,96	0,96
1700000006845985	18-099-018-00059-0002	OLIVAR	R		0,16		0,16	0,16
1700000006845986	18-099-018-00048-0001	OLIVAR	R		0,10		0,10	0,10
1700000006845987	18-099-018-00049-0001	OLIVAR	R		0,11		0,11	0,11

(1) Con incidencias que retienen pago o deniegan el expediente.
 (2) Se calcula sobre superficie declarada admisible.
 (3) Aplicación del artículo 16 bis del RD 147/2023.
 (4) Expediente con algunos recintos de pastos permanentes ubicados en espacios protegidos donde la carga ganadera mínima será 0,1 UGM/ha.

Puede verificar la integridad de una copia de este documento mediante la lectura del código QR adjunto o mediante el acceso a la dirección https://ws050.juntadeandalucia.es/verificarFirma indicando el código de VERIFICACIÓN			
FIRMADO POR	JUAN JOSE SOLER GARCIA ROCIO GUIJARRO MILLAN	20/02/2025	
VERIFICACIÓN	Pk2jmQ3ESFH4J84V5UNKP32UX5TB9	PÁG. 452/1379	



RECINTOS PROPUESTOS

REF.	REFERENCIA SIGPAC	CULTIVO	S/R	USO SIGPAC	Sup. Dec. admisible	Sup. Campa	Sup. Determ.	Sup. Propuesta
170000006845988	18-099-018-00361-0001	OLIVAR	R		0,21		0,21	0,21
170000006845989	18-099-003-00076-0001	BARBECHO TRADICIONAL	R		2,60		2,60	2,60
170000006845990	18-099-003-00075-0001	BARBECHO TRADICIONAL	R		0,11		0,11	0,11
170000006845991	18-099-003-00074-0001	BARBECHO TRADICIONAL	R		0,51		0,51	0,51
170000006845996	18-099-018-00232-0001	OLIVAR	S		0,36		0,36	0,36
170000006845997	04-045-012-00012-0001	OLIVAR	R		0,16		0,16	0,16
170000006845998	18-099-016-00796-0001	OLIVAR	R		0,10		0,10	0,10
170000006845999	18-099-016-00507-0001	OLIVAR	R		0,17		0,17	0,17
170000006846001	18-099-005-00074-0001	BARBECHO TRADICIONAL	S		4,63		4,63	4,63
170000006846002	18-099-010-00145-0002	TRIGO BLANDO	S		0,39		0,39	0,39
170000006846003	18-099-015-00145-0001	OLIVAR	R		0,26		0,26	0,26
170000006846004	18-099-015-00549-0002	OLIVAR	R		0,04		0,04	0,04
170000006846005	18-099-010-00145-0001	TRIGO BLANDO	S		3,12		3,12	3,12
170000006846006	18-099-003-00118-0001	CEBADA	R		1,48		1,48	1,48
170000006846007	18-099-006-00089-0002	TRIGO BLANDO	R		0,21		0,21	0,21
170000006846008	18-099-003-00125-0001	CEBADA	R		1,05		1,05	1,05
170000006846010	18-099-016-00743-0001	OLIVAR	R		0,11		0,11	0,11
170000006846011	18-099-022-00028-0001	TRIGO BLANDO	S		3,91		3,91	3,91
170000006846012	18-099-005-00018-0001	CEBADA	R		2,96		2,96	2,96
170000006846014	18-099-016-00740-0001	OLIVAR	R		0,09		0,09	0,09
170000006846015	18-099-015-00313-0002	OLIVAR	R		0,09		0,09	0,09
170000006846016	18-099-015-00060-0002	OLIVAR	R		0,06		0,06	0,06

INCIDENCIAS

INCIDENCIA DESCRIPCIÓN

- 3790 Recinto declarado inactivo
 - Recinto:04-045-012-00013-00002 Cultivo: -
 - Recinto:04-045-012-00015-00002 Cultivo: -
 - Recinto:04-045-026-00093-00001 Cultivo: -
 - Recinto:18-099-006-00122-00001 Cultivo: -
 - Recinto:18-099-006-00122-00003 Cultivo: -
 - Recinto:18-099-006-00122-00004 Cultivo: -
 - Recinto:18-099-015-00249-00001 Cultivo: -
 - Recinto:18-099-016-00356-00001 Cultivo: -

Datos considerados para el Cálculo de la Carga Ganadera del expediente

Superficie determinada para Cálculo Carga Ganadera: 0,00 ha
 Carga Ganadera del Expediente: 0,00 ugm/ha

Incidencias de carga ganadera

INCIDENCIA DESCRIPCIÓN

- 86128 Recinto de Forrajeras que no ha contabilizado para Carga Ganadera por no tener una explotación válida para el cálculo de la Carga Ganadera
 - Recinto:18-059-036-00088-00002 Cultivo:62 PASTOS PERMANENTES DE 5 O MAS AÑOS-
 - Recinto:18-059-036-00088-00001 Cultivo:62 PASTOS PERMANENTES DE 5 O MAS AÑOS-
 - Recinto:18-059-036-00088-00004 Cultivo:62 PASTOS PERMANENTES DE 5 O MAS AÑOS-
 - Recinto:18-059-035-00092-00001 Cultivo:62 PASTOS PERMANENTES DE 5 O MAS AÑOS-
- 86132 Recinto superficie forrajera que no realiza la actividad de producción de pastoreo.
 - Recinto:18-099-005-00164-00003 Cultivo:20000 BARBECHO TRADICIONAL-SIN VARIEDAD Regadio
 - Recinto:18-099-010-00073-00001 Cultivo:20000 BARBECHO TRADICIONAL-SIN VARIEDAD Secano
 - Recinto:18-099-010-00018-00001 Cultivo:20000 BARBECHO TRADICIONAL-SIN VARIEDAD Secano
 - Recinto:18-099-010-00017-00007 Cultivo:20000 BARBECHO TRADICIONAL-SIN VARIEDAD Secano
 - Recinto:18-099-003-00166-00001 Cultivo:20000 BARBECHO TRADICIONAL-SIN VARIEDAD Regadio

(1) Con incidencias que retienen pago o deniegan el expediente.
 (2) Se calcula sobre superficie declarada admisible.
 (3) Aplicación del artículo 16 bis del RD 147/2023.
 (4) Expediente con algunos recintos de pastos permanentes ubicados en espacios protegidos donde la carga ganadera mínima será 0,1 UGM/ha.

Puede verificar la integridad de una copia de este documento mediante la lectura del código QR adjunto o mediante el acceso a la dirección https://ws050.juntadeandalucia.es/verificarFirma indicando el código de VERIFICACIÓN			
FIRMADO POR	JUAN JOSE SOLER GARCIA ROCIO GUIJARRO MILLAN	20/02/2025	
VERIFICACIÓN	Pk2jmQ3ESFH4J84V5UNKP32UXX5TB9	PÁG. 453/1379	



	Recinto:18-099-001-00060-00002	Cultivo:20000	BARBECHO TRADICIONAL-SIN VARIEDAD	Regadío
	Recinto:18-099-001-00059-00002	Cultivo:20000	BARBECHO TRADICIONAL-SIN VARIEDAD	Regadío
	Recinto:18-099-010-00017-00003	Cultivo:20000	BARBECHO TRADICIONAL-SIN VARIEDAD	Secano
	Recinto:18-099-003-00076-00001	Cultivo:20000	BARBECHO TRADICIONAL-SIN VARIEDAD	Regadío
	Recinto:18-099-003-00075-00001	Cultivo:20000	BARBECHO TRADICIONAL-SIN VARIEDAD	Regadío
	Recinto:18-099-003-00074-00001	Cultivo:20000	BARBECHO TRADICIONAL-SIN VARIEDAD	Regadío
	Recinto:18-099-005-00074-00001	Cultivo:20000	BARBECHO TRADICIONAL-SIN VARIEDAD	Secano
86133	Recinto de forrajera No solicitado para Cálculo de Carga Ganadera que No pertenece a Explotación.			
	Recinto:18-059-036-00088-00002	Cultivo:62000	PASTOS PERMANENTES DE 5 O MAS AÑOS-SIN VARIEDAD	Secano
	Recinto:18-059-036-00088-00001	Cultivo:62000	PASTOS PERMANENTES DE 5 O MAS AÑOS-SIN VARIEDAD	Secano
	Recinto:18-059-036-00088-00004	Cultivo:62000	PASTOS PERMANENTES DE 5 O MAS AÑOS-SIN VARIEDAD	Secano
	Recinto:18-059-035-00092-00001	Cultivo:62000	PASTOS PERMANENTES DE 5 O MAS AÑOS-SIN VARIEDAD	Secano

(1) Con incidencias que retienen pago o deniegan el expediente.

(2) Se calcula sobre superficie declarada admisible.

(3) Aplicación del artículo 16 bis del RD 147/2023.

(4) Expediente con algunos recintos de pastos permanentes ubicados en espacios protegidos donde la carga ganadera mínima será 0,1 UGM/ha.

Puede verificar la integridad de una copia de este documento mediante la lectura del código QR adjunto o mediante el acceso a la dirección <https://ws050.juntadeandalucia.es/verificarFirma> indicando el código de VERIFICACIÓN

FIRMADO POR	JUAN JOSE SOLER GARCIA	20/02/2025	
	ROCIO GUIJARRO MILLAN		
VERIFICACIÓN	Pk2jmQ3ESFH4J84V5UNKP32UXX5TB9	PÁG. 454/1379	



APELLIDOS Y NOMBRE / RAZÓN SOCIAL

LOPEZ PASTOR JOSE

NIF

****4470*

EXPEDIENTE

1057205

RESOLUCIÓN

DENEGACIÓN DE LA AYUDA

DATOS DE MANTENIMIENTO UNIDADES

GRUPO DE PAGO

ZONAS DE LIMITACIONES ESPECIFICAS

Sup. Dec. Admisible

0,00

Sup. Propuesta

0,00

Sobredecl.

0,00

% Sobredecl.

0,00

APLICACIÓN DE REDUCCIONES Y PENALIZACIONES (%)

Criterios de subvencionabilidad (1)	Presentación tardía	Omisión declaración	Condicionalidad
100,00	0,00	0,00	0,00

IMPORTE (Euros)

Calculado(2)	Reducción	Penalización	Reducción Penalización (3)	Penalización adicional	Propuesto	FEADER	MAPA	CAPADR
0,00 €	0,00 €	0,00 €	0,00 €	0,00 €	0,00 €	0,00 €	0,00 €	0,00 €
Importe Unitario:	128,00 €	Nuevo Importe Unitario:	0,00 €					

(1) Con incidencias que retienen pago o deniegan el expediente.

(2) Se calcula sobre superficie declarada admisible.

(3) Aplicación del artículo 16 bis del RD 147/2023.

(4) Expediente con algunos recintos de pastos permanentes ubicados en espacios protegidos donde la carga ganadera mínima será 0,1 UGM/ha.

Puede verificar la integridad de una copia de este documento mediante la lectura del código QR adjunto o mediante el acceso a la dirección <https://ws050.juntadeandalucia.es/verificarFirma> indicando el código de VERIFICACIÓN

FIRMADO POR	JUAN JOSE SOLER GARCIA	20/02/2025	
	ROCIO GUIJARRO MILLAN		
VERIFICACIÓN	Pk2jmQ3ESFH4J84V5UNKP32UXX5TB9	PÁG. 455/1379	



RECINTOS PROPUESTOS

REF.	REFERENCIA SIGPAC	CULTIVO	S/R	USO SIGPAC	Sup. Dec. admisible	Sup. Campa	Sup. Determ.	Sup. Propuesta
-1745480	18-120-010-00041-0026	BARBECHO TRADICIONAL	R		0,07		0,07	0,07
-1745478	18-120-010-00041-0024	BARBECHO TRADICIONAL	S		0,31		0,31	0,31
-1745477	18-120-010-00041-0023	BARBECHO TRADICIONAL	S		0,01		0,01	0,01
-1106554	18-120-010-00041-0019	BARBECHO TRADICIONAL	R		0,08		0,08	0,08
-1106553	18-120-007-00099-0002	OLIVAR	S		0,39		0,39	0,39
-438086	18-120-007-00030-0002	OTROS FRUTALES	R		0,05		0,05	0,05
7508316	18-120-015-00213-0001	OLIVAR	R		0,27		0,27	0,00
1700000002673035	18-120-015-00485-0001	OLIVAR	S		0,16		0,16	0,16
1700000002673036	18-120-015-00456-0001	OLIVAR	R		0,14		0,14	0,14
1700000002673038	18-120-015-00467-0001	OLIVAR	R		0,27		0,27	0,27
1700000005555097	18-120-007-00030-0001	BARBECHO TRADICIONAL	R		0,06		0,06	0,06
1700000005555104	18-120-015-00090-0002	OTROS FRUTALES	R		0,03		0,03	0,00
1700000005555106	18-120-015-00090-0002	OTROS FRUTALES	R		0,06		0,06	0,00
1700000005555108	18-120-015-00089-0002	OTROS FRUTALES	R		0,06		0,06	0,00
1700000005555110	18-120-010-00041-0002	BARBECHO TRADICIONAL	S		0,79		0,79	0,79
1700000005555111	18-120-015-00416-0002	OLIVAR	R		0,09		0,09	0,00
1700000005555113	18-120-015-00090-0001	BARBECHO TRADICIONAL	R		0,15		0,15	0,00
1700000005555115	18-120-010-00041-0009	BARBECHO TRADICIONAL	R		0,20		0,20	0,20
1700000005555117	18-120-015-00416-0001	ALMENDROS	R		0,20		0,20	0,00
1700000005555118	18-120-010-00041-0006	BARBECHO TRADICIONAL	R		0,56		0,56	0,56
1700000005555119	18-120-010-00041-0012	BARBECHO TRADICIONAL	S		0,46		0,46	0,46
1700000005555120	18-120-015-00124-0002	OLIVAR	R		0,02		0,02	0,00
1700000005555121	18-120-015-00130-0002	OLIVAR	R		0,07		0,07	0,00
1700000005555122	18-120-015-00131-0001	OLIVAR	R		0,14		0,14	0,14
1700000005555123	18-120-015-00168-0001	OLIVAR	R		0,19		0,19	0,19
1700000005555125	18-120-015-00521-0001	OLIVAR	R		0,22		0,22	0,22
1700000005555127	18-120-007-00040-0002	OLIVAR	S		0,22		0,22	0,22
1700000005555131	18-120-010-00041-0011	BARBECHO TRADICIONAL	S		0,61		0,61	0,61
1700000005555132	18-120-015-00458-0001	OLIVAR	R		0,34		0,34	0,34
1700000005555133	18-120-015-00462-0001	OLIVAR	R		0,17		0,17	0,00
1700000005555136	18-120-015-00458-0002	OLIVAR	R		0,18		0,18	0,18
1700000005555137	18-120-008-00097-0002	ALMENDROS	S		0,37		0,37	0,37
1700000005555138	18-120-015-00466-0001	OLIVAR	R		0,16		0,16	0,16
1700000005555139	18-120-014-00134-0002	ALMENDROS	S		0,19		0,19	0,19
1700000005555140	18-120-014-00133-0001	ALMENDROS	S		0,20		0,20	0,20
1700000005555142	18-120-015-00124-0001	ALMENDROS	R		0,22		0,22	0,00

INCIDENCIAS

INCIDENCIA DESCRIPCIÓN

- 226 Recinto abandonado según SIGPAC por el que solicita alguna ayuda/práctica.
 Recinto:18-120-007-00031-00005 Cultivo:101194 OLIVAR-LECHIN DE GRANADA Secano
 Recinto:18-120-015-00463-00001 Cultivo:101194 OLIVAR-LECHIN DE GRANADA Regadío
- 242 Recinto pendiente de acreditación de titularidad.
 Recinto:18-120-007-00031-00005 Cultivo:101194 OLIVAR-LECHIN DE GRANADA Secano
 Recinto:18-120-015-00089-00002 Cultivo:113000 OTROS FRUTALES-SIN VARIEDAD Regadío
 Recinto:18-120-015-00090-00001 Cultivo:20000 BARBECHO TRADICIONAL-SIN VARIEDAD Regadío
 Recinto:18-120-015-00090-00002 Cultivo:113000 OTROS FRUTALES-SIN VARIEDAD Regadío
 Recinto:18-120-015-00124-00001 Cultivo:104024 ALMENDROS-MARCONA Regadío
 Recinto:18-120-015-00124-00002 Cultivo:101194 OLIVAR-LECHIN DE GRANADA Regadío
 Recinto:18-120-015-00130-00002 Cultivo:101194 OLIVAR-LECHIN DE GRANADA Regadío
 Recinto:18-120-015-00416-00001 Cultivo:104024 ALMENDROS-MARCONA Regadío
 Recinto:18-120-015-00416-00002 Cultivo:101194 OLIVAR-LECHIN DE GRANADA Regadío
 Recinto:18-120-015-00462-00001 Cultivo:101194 OLIVAR-LECHIN DE GRANADA Regadío

(1) Con incidencias que retienen pago o deniegan el expediente.
 (2) Se calcula sobre superficie declarada admisible.
 (3) Aplicación del artículo 16 bis del RD 147/2023.
 (4) Expediente con algunos recintos de pastos permanentes ubicados en espacios protegidos donde la carga ganadera mínima será 0,1 UGM/ha.

Puede verificar la integridad de una copia de este documento mediante la lectura del código QR adjunto o mediante el acceso a la dirección https://ws050.juntadeandalucia.es/verificarFirma indicando el código de VERIFICACIÓN			
FIRMADO POR	JUAN JOSE SOLER GARCIA	20/02/2025	
VERIFICACIÓN	Pk2jmQ3ESFH4J84V5UNKP32UXX5TB9	PÁG. 456/1379	



INCIDENCIAS

INCIDENCIA DESCRIPCIÓN

- 2454 Solicitante de intervención 6613 cuyo regimen de afiliacion a la SS no es ni el sistema especial agrario(cuenta ajena) ni autonomo con actividad agraria.
- 3790 Recinto declarado inactivo
Recinto:18-120-015-00213-00001 Cultivo: -
- 74018 Productor que no es agricultor a título principal, según los datos del ejercicio fiscal n-1 y seguridad socia.
- 74053 Importe inferior a 100 Euros

Datos considerados para el Cálculo de la Carga Ganadera del expediente

Superficie determinada para Cálculo Carga Ganadera: 0,00 ha
Carga Ganadera del Expediente: 0,00 ugm/ha

Incidenias de carga ganadera

INCIDENCIA DESCRIPCIÓN

- 86132 Recinto superficie forrajera que no realiza la actividad de producción de pastoreo.
 Recinto:18-120-010-00041-00026 Cultivo:20000 BARBECHO TRADICIONAL-SIN VARIEDAD Regadio
 Recinto:18-120-010-00041-00024 Cultivo:20000 BARBECHO TRADICIONAL-SIN VARIEDAD Secano
 Recinto:18-120-010-00041-00023 Cultivo:20000 BARBECHO TRADICIONAL-SIN VARIEDAD Secano
 Recinto:18-120-010-00041-00019 Cultivo:20000 BARBECHO TRADICIONAL-SIN VARIEDAD Regadio
 Recinto:18-120-007-00030-00001 Cultivo:20000 BARBECHO TRADICIONAL-SIN VARIEDAD Regadio
 Recinto:18-120-010-00041-00002 Cultivo:20000 BARBECHO TRADICIONAL-SIN VARIEDAD Secano
 Recinto:18-120-015-00090-00001 Cultivo:20000 BARBECHO TRADICIONAL-SIN VARIEDAD Regadio
 Recinto:18-120-010-00041-00009 Cultivo:20000 BARBECHO TRADICIONAL-SIN VARIEDAD Regadio
 Recinto:18-120-010-00041-00006 Cultivo:20000 BARBECHO TRADICIONAL-SIN VARIEDAD Regadio
 Recinto:18-120-010-00041-00012 Cultivo:20000 BARBECHO TRADICIONAL-SIN VARIEDAD Secano
 Recinto:18-120-010-00041-00011 Cultivo:20000 BARBECHO TRADICIONAL-SIN VARIEDAD Secano

(1) Con incidencias que retienen pago o deniegan el expediente.
 (2) Se calcula sobre superficie declarada admisible.
 (3) Aplicación del artículo 16 bis del RD 147/2023.
 (4) Expediente con algunos recintos de pastos permanentes ubicados en espacios protegidos donde la carga ganadera mínima será 0,1 UGM/ha.

Puede verificar la integridad de una copia de este documento mediante la lectura del código QR adjunto o mediante el acceso a la dirección https://ws050.juntadeandalucia.es/verificarFirma indicando el código de VERIFICACIÓN			
FIRMADO POR	JUAN JOSE SOLER GARCIA ROCIO GUIJARRO MILLAN	20/02/2025	
VERIFICACIÓN	Pk2jmQ3ESFH4J84V5UNKP32UXX5TB9	PÁG. 457/1379	



APELLIDOS Y NOMBRE / RAZÓN SOCIAL

LOPEZ SORIANO MARIA ANGELES

NIF

****7117*

EXPEDIENTE

1272619

RESOLUCIÓN

CONCESIÓN DE LA AYUDA

DATOS DE MANTENIMIENTO UNIDADES

GRUPO DE PAGO

ZONAS DE LIMITACIONES ESPECIFICAS

Sup. Dec. Admisible

114,53

Sup. Propuesta

114,53

Sobredecl.

0,00

% Sobredecl.

0,00

APLICACIÓN DE REDUCCIONES Y PENALIZACIONES (%)

Criterios de subvencionabilidad (1)	Presentación tardía	Omisión declaración	Condicionalidad
0,00	0,00	0,00	0,00

IMPORTE (Euros)

Calculado(2)	Reducción	Penalización	Reducción Penalización (3)	Penalización adicional	Propuesto	FEADER	MAPA	CAPADR
2.816,00 €	0,00 €	0,00 €	0,00 €	0,00 €	2.816,00 €	2.393,60 €	276,25 €	146,15 €
Importe Unitario:	128,00 €	Nuevo Importe Unitario:	24,59 €					

RECINTOS PROPUESTOS

REF.	REFERENCIA SIGPAC	CULTIVO	S/R	USO SIGPAC	Sup. Dec. admisible	Sup. Campo	Sup. Determ.	Sup. Propuesta
6832913	18-110-004-00259-0001	PASTOS PERMANENTES DE 5 O MAS AÑOS	R		0,11		0,11	0,11
6832917	18-110-004-00268-0001	PASTOS PERMANENTES DE 5 O MAS AÑOS	R		0,05		0,05	0,05
6832924	18-110-004-00272-0001	PASTOS PERMANENTES DE 5 O MAS AÑOS	R		0,26		0,26	0,26
6832936	18-110-004-00274-0001	PASTOS PERMANENTES DE 5 O MAS AÑOS	R		0,03		0,03	0,03
6832949	18-110-008-00610-0001	PASTOS PERMANENTES DE 5 O MAS AÑOS	S		0,08		0,08	0,08
6832952	18-110-008-00720-0002	PASTOS PERMANENTES DE 5 O MAS AÑOS	S		0,05		0,05	0,05
6838326	18-110-900-99000-9900	PASTOS PERMANENTES DE 5 O MAS AÑOS	S		113,95		113,95	113,95

Datos considerados para el Cálculo de la Carga Ganadera del expediente

Superficie determinada para Cálculo Carga Ganadera: 114,53 ha

Carga Ganadera del Expediente: 0,46 ugm/ha (4)

Explotación	Especie	Ugm Calculada para CG
ES181080000012	BOVINA	22,11
ES181080023000	BOVINA	30,98

Recintos Determinados para el Cálculo de Garga Ganadera

REF.	REFERENCIA SIGPAC	CULTIVO	DESCRIPCIÓN CULTIVO	S/R	SUP. PROPUESTA (ha)
6832913	18-110-004-00259-00001	62000	PASTOS PERMANENTES DE 5 O MAS AÑOS-SIN VARIEDAD	R	0,11
6832917	18-110-004-00268-00001	62000	PASTOS PERMANENTES DE 5 O MAS AÑOS-SIN VARIEDAD	R	0,05
6832924	18-110-004-00272-00001	62000	PASTOS PERMANENTES DE 5 O MAS AÑOS-SIN VARIEDAD	R	0,26
6832936	18-110-004-00274-00001	62000	PASTOS PERMANENTES DE 5 O MAS AÑOS-SIN VARIEDAD	R	0,03
6832949	18-110-008-00610-00001	62000	PASTOS PERMANENTES DE 5 O MAS AÑOS-SIN VARIEDAD	S	0,08
6832952	18-110-008-00720-00002	62000	PASTOS PERMANENTES DE 5 O MAS AÑOS-SIN VARIEDAD	S	0,05
6838326	18-110-900-99000-99001	62000	PASTOS PERMANENTES DE 5 O MAS AÑOS-SIN VARIEDAD	S	113,95

(1) Con incidencias que retienen pago o deniegan el expediente.

(2) Se calcula sobre superficie declarada admisible.

(3) Aplicación del artículo 16 bis del RD 147/2023.

(4) Expediente con algunos recintos de pastos permanentes ubicados en espacios protegidos donde la carga ganadera mínima será 0,1 UGM/ha.

Puede verificar la integridad de una copia de este documento mediante la lectura del código QR adjunto o mediante el acceso a la dirección <https://ws050.juntadeandalucia.es/verificarFirma> indicando el código de VERIFICACIÓN

FIRMADO POR	JUAN JOSE SOLER GARCIA	20/02/2025
	ROCIO GUIJARRO MILLAN	
VERIFICACIÓN	Pk2jmQ3ESFH4J84V5UNKP32UXX5TB9	PÁG. 458/1379





Incidencias de carga ganadera

INCIDENCIA DESCRIPCIÓN

86128 Recinto de Forrajas que no ha contabilizado para Carga Ganadera por no tener una explotación válida para el cálculo de la Carga Ganadera
Recinto:18-110-900-99000-99001 Cultivo:62 PASTOS PERMANENTES DE 5 O MAS AÑOS-

(1) Con incidencias que retienen pago o deniegan el expediente.
(2) Se calcula sobre superficie declarada admisible.
(3) Aplicación del artículo 16 bis del RD 147/2023.
(4) Expediente con algunos recintos de pastos permanentes ubicados en espacios protegidos donde la carga ganadera mínima será 0,1 UGM/ha.

Puede verificar la integridad de una copia de este documento mediante la lectura del código QR adjunto o mediante el acceso a la dirección <https://ws050.juntadeandalucia.es/verificarFirma> indicando el código de VERIFICACIÓN

FIRMADO POR	JUAN JOSE SOLER GARCIA ROCIO GUIJARRO MILLAN	20/02/2025	
VERIFICACIÓN	Pk2jmQ3ESFH4J84V5UNKP32UXX5TB9	PÁG. 459/1379	



APELLIDOS Y NOMBRE / RAZÓN SOCIAL

LORENTE SANCHEZ JOSEFA

NIF
****9120*

EXPEDIENTE
1209461

RESOLUCIÓN
CONCESIÓN DE LA AYUDA

DATOS DE MANTENIMIENTO UNIDADES

<u>GRUPO DE PAGO</u>	<u>Sup. Dec. Admisible</u>	<u>Sup. Propuesta</u>	<u>Sobredecl.</u>	<u>% Sobredecl.</u>
ZONAS DE LIMITACIONES ESPECIFICAS	31,94	30,46	1,48	4,63

APLICACIÓN DE REDUCCIONES Y PENALIZACIONES (%)

<u>Criterios de subvencionabilidad (1)</u>	<u>Presentación tardía</u>	<u>Omisión declaración</u>	<u>Condicionidad</u>
0,00	0,00	0,00	0,00

IMPORTE (Euros)

<u>Calculado(2)</u>	<u>Reducción</u>	<u>Penalización</u>	<u>Reducción Penalización (3)</u>	<u>Penalización adicional</u>	<u>Propuesto</u>	<u>FEADER</u>	<u>MAPA</u>	<u>CAPADR</u>
2.816,00 €	130,48 €	248,88 €	0,00 €	0,00 €	2.436,64 €	2.071,14 €	239,03 €	126,47 €
<u>Importe Unitario:</u>	128,00 €	<u>Nuevo Importe Unitario:</u>	88,17 €					

(1) Con incidencias que retienen pago o deniegan el expediente.

(2) Se calcula sobre superficie declarada admisible.

(3) Aplicación del artículo 16 bis del RD 147/2023.

(4) Expediente con algunos recintos de pastos permanentes ubicados en espacios protegidos donde la carga ganadera mínima será 0,1 UGM/ha.

Puede verificar la integridad de una copia de este documento mediante la lectura del código QR adjunto o mediante el acceso a la dirección <https://ws050.juntadeandalucia.es/verificarFirma> indicando el código de VERIFICACIÓN

FIRMADO POR	JUAN JOSE SOLER GARCIA	20/02/2025	
	ROCIO GUIJARRO MILLAN		
VERIFICACIÓN	Pk2jmQ3ESFH4J84V5UNKP32UXX5TB9	PÁG. 460/1379	



RECINTOS PROPUESTOS

REF.	REFERENCIA SIGPAC	CULTIVO	S/R	USO SIGPAC	Sup. Dec. admisible	Sup. Campa	Sup. Determ.	Sup. Propuesta
4197882	18-099-001-00077-0002	BARBECHO TRADICIONAL	R		0,38		0,38	0,38
4197883	18-099-001-00077-0003	BARBECHO TRADICIONAL	R		0,08		0,08	0,08
4197884	18-099-001-00077-0004	BARBECHO TRADICIONAL	R		0,05		0,05	0,05
4197892	18-099-002-00002-0001	ALMENDROS	R		0,71		0,71	0,71
4197899	18-099-004-00004-0002	ALMENDROS	S		1,66		1,66	1,66
4197902	18-099-004-00004-0003	ALMENDROS	S		0,30		0,30	0,30
4197906	18-099-006-00208-0001	ALMENDROS	R		1,12		1,12	1,12
4197927	18-099-006-00207-0001	ALMENDROS	R		2,81		2,81	2,81
1700000006188186	18-099-006-00109-0007	BARBECHO TRADICIONAL	R		1,79		1,79	1,79
1700000006188187	18-099-005-00005-0001	BARBECHO TRADICIONAL	R		0,38		0,38	0,38
1700000006188188	18-099-004-00026-0002	OLIVAR	R		1,50		1,50	1,50
1700000006188190	18-099-016-00061-0001	OLIVAR	R		0,13		0,13	0,13
1700000006188191	18-110-007-00512-0018	OLIVAR	R		0,42		0,42	0,42
1700000006188195	18-099-006-00110-0002	BARBECHO TRADICIONAL	S		1,88		1,88	1,88
1700000006188199	18-099-015-00332-0003	OLIVAR	R		0,50		0,50	0,50
1700000006188201	18-110-007-00512-0005	OLIVAR	R		0,77		0,77	0,77
1700000006188202	18-099-004-00026-0001	ALMENDROS	R		4,00		4,00	4,00
1700000006188203	18-099-017-00413-0004	ALMENDROS	S		0,42		0,42	0,42
1700000006188204	18-099-017-00414-0003	ALMENDROS	S		0,48		0,48	0,48
1700000006188205	18-099-017-00414-0004	ALMENDROS	S		0,18		0,18	0,18
1700000006188206	18-099-006-00109-0009	ALMENDROS	R		0,02		0,02	0,00
1700000006188208	18-099-017-00413-0001	ALMENDROS	S		0,34		0,34	0,34
1700000006188209	18-099-017-00414-0001	ALMENDROS	S		0,74		0,74	0,74
1700000006188210	18-099-017-00419-0001	ALMENDROS	S		0,90		0,90	0,90
1700000006188213	18-099-029-00114-0001	ALMENDROS	S		1,05		1,05	1,05
1700000006188214	18-099-017-00354-0001	ALMENDROS	S		1,69		1,69	1,69
1700000006188217	18-110-001-00068-0001	ALMENDROS	R		0,62		0,62	0,62
1700000006188219	18-099-011-05027-0001	ALMENDROS	S		1,04	0,00	1,04	0,00
1700000006188220	18-099-013-00003-0001	ALMENDROS	S		2,03		2,03	2,03
1700000006188221	18-099-006-00218-0001	ALMENDROS	R		1,20		1,20	1,20
1700000006188222	18-099-017-00388-0001	ALMENDROS	S		2,17		2,17	2,17
1700000006188223	18-099-017-00413-0002	ALMENDROS	S		0,42	0,00	0,42	0,00
1700000006188224	18-099-017-00413-0005	ALMENDROS	S		0,08		0,08	0,08
1700000006188225	18-099-017-00414-0002	ALMENDROS	S		0,08		0,08	0,08

INCIDENCIAS

INCIDENCIA DESCRIPCIÓN

- 3790 Recinto declarado inactivo
Recinto:18-099-006-00109-00009 Cultivo: -
- 3795 Recinto declarado con una situación de riesgo de abandono.
Recinto:18-099-006-00110-00002 Cultivo: -

Datos considerados para el Cálculo de la Carga Ganadera del expediente

Superficie determinada para Cálculo Carga Ganadera: 0,00 ha
Carga Ganadera del Expediente: 0,00 ugm/ha

Incidenias de carga ganadera

INCIDENCIA DESCRIPCIÓN

- 86132 Recinto superficie forrajera que no realiza la actividad de producción de pastoreo.
Recinto:18-099-001-00077-00002 Cultivo:20000 BARBECHO TRADICIONAL-SIN VARIEDAD Regadio
Recinto:18-099-001-00077-00003 Cultivo:20000 BARBECHO TRADICIONAL-SIN VARIEDAD Regadio

(1) Con incidencias que retienen pago o deniegan el expediente.
(2) Se calcula sobre superficie declarada admisible.
(3) Aplicación del artículo 16 bis del RD 147/2023.
(4) Expediente con algunos recintos de pastos permanentes ubicados en espacios protegidos donde la carga ganadera mínima será 0,1 UGM/ha.

Puede verificar la integridad de una copia de este documento mediante la lectura del código QR adjunto o mediante el acceso a la dirección https://ws050.juntadeandalucia.es/verificarFirma indicando el código de VERIFICACIÓN			
FIRMADO POR	JUAN JOSE SOLER GARCIA ROCIO GUIJARRO MILLAN	20/02/2025	
VERIFICACIÓN	Pk2jmQ3ESFH4J84V5UNKP32UXX5TB9	PÁG. 461/1379	



Recinto:18-099-001-00077-00004 Cultivo:20000 BARBECHO TRADICIONAL-SIN VARIEDAD Regadío
Recinto:18-099-006-00109-00007 Cultivo:20000 BARBECHO TRADICIONAL-SIN VARIEDAD Regadío
Recinto:18-099-005-00005-00001 Cultivo:20000 BARBECHO TRADICIONAL-SIN VARIEDAD Regadío
Recinto:18-099-006-00110-00002 Cultivo:20000 BARBECHO TRADICIONAL-SIN VARIEDAD Secano

(1) Con incidencias que retienen pago o deniegan el expediente.
(2) Se calcula sobre superficie declarada admisible.
(3) Aplicación del artículo 16 bis del RD 147/2023.
(4) Expediente con algunos recintos de pastos permanentes ubicados en espacios protegidos donde la carga ganadera mínima será 0,1 UGM/ha.

Puede verificar la integridad de una copia de este documento mediante la lectura del código QR adjunto o mediante el acceso a la dirección https://ws050.juntadeandalucia.es/verificarFirma indicando el código de VERIFICACIÓN			
FIRMADO POR	JUAN JOSE SOLER GARCIA	20/02/2025	
	ROCIO GUIJARRO MILLAN		
VERIFICACIÓN	Pk2jmQ3ESFH4J84V5UNKP32UXX5TB9	PÁG. 462/1379	



APELLIDOS Y NOMBRE / RAZÓN SOCIAL

LUJAN ROBLES MIGUEL ANGEL

NIF
****1001*

EXPEDIENTE
1152215

RESOLUCIÓN
CONCESIÓN DE LA AYUDA

DATOS DE MANTENIMIENTO UNIDADES

GRUPO DE PAGO

ZONAS DE LIMITACIONES ESPECIFICAS

Sup. Dec. Admisible	Sup. Propuesta	Sobredecl.	% Sobredecl.
96,72	96,72	0,00	0,00

APLICACIÓN DE REDUCCIONES Y PENALIZACIONES (%)

Criterios de subvencionabilidad (1)	Presentación tardía	Omisión declaración	Condicionalidad
0,00	0,00	0,00	0,00

IMPORTE (Euros)

Calculado(2)	Reducción	Penalización	Reducción Penalización (3)	Penalización adicional	Propuesto	FEADER	MAPA	CAPADR
2.816,00 €	0,00 €	0,00 €	0,00 €	0,00 €	2.816,00 €	2.393,60 €	276,25 €	146,15 €
Importe Unitario:	128,00 €	Nuevo Importe Unitario:	29,11 €					

RECINTOS PROPUESTOS

REF.	REFERENCIA SIGPAC	CULTIVO	S/R	USO SIGPAC	Sup. Dec. admisible	Sup. Campo	Sup. Determ.	Sup. Propuesta
6934885	18-135-011-00111-0007	PASTOS PERMANENTES DE 5 O MAS AÑOS	S		96,72		96,72	96,72

Datos considerados para el Cálculo de la Carga Ganadera del expediente

Superficie determinada para Cálculo Carga Ganadera: 96,72 ha

Carga Ganadera del Expediente: 0,12 ugm/ha (4)

Explotación	Especie	Ugm Calculada para CG
ES181340000015	CAPRINA	11,80

Recintos Determinados para el Cálculo de Garga Ganadera

REF.	REFERENCIA SIGPAC	CULTIVO	DESCRIPCIÓN CULTIVO	S/R	SUP. PROPUESTA (ha)
6934885	18-135-011-00111-00007	62000	PASTOS PERMANENTES DE 5 O MAS AÑOS-SIN VARIEDAD	S	96,72

Incidencias de carga ganadera

INCIDENCIA DESCRIPCIÓN

86128 Recinto de Forrajeras que no ha contabilizado para Carga Ganadera por no tener una explotación válida para el cálculo de la Carga Ganadera
Recinto:18-135-011-00111-00007 Cultivo:62 PASTOS PERMANENTES DE 5 O MAS AÑOS-

(1) Con incidencias que retienen pago o deniegan el expediente.

(2) Se calcula sobre superficie declarada admisible.

(3) Aplicación del artículo 16 bis del RD 147/2023.

(4) Expediente con algunos recintos de pastos permanentes ubicados en espacios protegidos donde la carga ganadera mínima será 0,1 UGM/ha.

Puede verificar la integridad de una copia de este documento mediante la lectura del código QR adjunto o mediante el acceso a la dirección <https://ws050.juntadeandalucia.es/verificarFirma> indicando el código de VERIFICACIÓN

FIRMADO POR	JUAN JOSE SOLER GARCIA	20/02/2025
	ROCIO GUIJARRO MILLAN	
VERIFICACIÓN	Pk2jmQ3ESFH4J84V5UNKP32UXX5TB9	PÁG. 463/1379





APELLIDOS Y NOMBRE / RAZÓN SOCIAL

LUPIAÑEZ FUNES ROGELIO

NIF

****3441*

EXPEDIENTE

1191186

RESOLUCIÓN

CONCESIÓN DE LA AYUDA

DATOS DE MANTENIMIENTO UNIDADES

GRUPO DE PAGO

ZONAS DE LIMITACIONES ESPECIFICAS

Sup. Dec. Admisible

273,31

Sup. Propuesta

258,21

Sobredecl.

15,10

% Sobredecl.

5,52

APLICACIÓN DE REDUCCIONES Y PENALIZACIONES (%)

Criterios de subvencionabilidad (1)	Presentación tardía	Omisión declaración	Condicionalidad
0,00	0,00	0,00	0,00

IMPORTE (Euros)

Calculado(2)	Reducción	Penalización	Reducción Penalización (3)	Penalización adicional	Propuesto	FEADER	MAPA	CAPADR
2.816,00 €	155,58 €	293,97 €	0,00 €	0,00 €	2.366,45 €	2.011,48 €	232,15 €	122,82 €
Importe Unitario:	128,00 €	Nuevo Importe Unitario:	10,30 €					

RECINTOS PROPUESTOS

REF.	REFERENCIA SIGPAC	CULTIVO	S/R	USO SIGPAC	Sup. Dec. admisible	Sup. Campo	Sup. Determ.	Sup. Propuesta
-1536816	18-041-002-00082-0002	PASTOS DE MENOS DE 5 AÑOS	S		0,10		0,10	0,10
-1536815	18-041-002-00003-0001	PASTOS PERMANENTES DE 5 O MAS AÑOS	S		46,52		46,52	46,52
-822667	18-179-001-00028-0003	PASTOS DE MENOS DE 5 AÑOS	R		3,87		3,87	3,87
5113671	18-118-006-00144-0004	PASTOS DE MENOS DE 5 AÑOS	R		1,96		1,96	1,96
5113672	18-118-006-00144-0006	PASTOS DE MENOS DE 5 AÑOS	R		1,11		1,11	1,11
5113682	18-118-006-00153-0001	PASTOS PERMANENTES DE 5 O MAS AÑOS	S		0,03		0,03	0,03
5113690	18-118-006-00225-0001	PASTOS DE MENOS DE 5 AÑOS	R		0,08		0,08	0,08
5132927	18-041-003-00014-0002	PASTOS PERMANENTES DE 5 O MAS AÑOS	S		0,20		0,20	0,20
5338523	18-118-007-00015-0001	PASTOS PERMANENTES DE 5 O MAS AÑOS	S		0,26		0,26	0,26
5338525	18-118-007-00018-0002	PASTOS PERMANENTES DE 5 O MAS AÑOS	S		1,22		1,22	1,22
5338526	18-118-007-00021-0006	PASTOS PERMANENTES DE 5 O MAS AÑOS	S		0,04		0,04	0,04
5338541	18-118-007-00033-0006	PASTOS PERMANENTES DE 5 O MAS AÑOS	R		0,00		0,00	0,00
5340241	18-041-003-00015-0002	PASTOS PERMANENTES DE 5 O MAS AÑOS	S		10,02		10,02	10,02
5340243	18-041-003-00088-0001	PASTOS PERMANENTES DE 5 O MAS AÑOS	S		20,57		20,57	20,57
5542265	18-041-002-00089-0002	PASTOS DE MENOS DE 5 AÑOS	S		0,99		0,99	0,99
6920093	18-041-001-00001-0001	PASTOS PERMANENTES DE 5 O MAS AÑOS	S		168,05		168,05	168,05
6920286	18-179-006-00011-0001	PASTOS PERMANENTES DE 5 O MAS AÑOS	S		0,12		0,12	0,00
6920288	18-179-006-00014-0002	PASTOS PERMANENTES DE 5 O MAS AÑOS	S		0,51		0,51	0,00
6920289	18-179-006-00014-0003	PASTOS PERMANENTES DE 5 O MAS AÑOS	S		0,43		0,43	0,00
6920291	18-179-006-00095-0001	PASTOS PERMANENTES DE 5 O MAS AÑOS	S		0,09		0,09	0,00
6920292	18-179-006-00095-0002	PASTOS PERMANENTES DE 5 O MAS AÑOS	S		0,16		0,16	0,00
6920625	18-179-001-00013-0003	PASTOS PERMANENTES DE 5 O MAS AÑOS	R		0,89		0,89	0,00
6920626	18-179-001-00013-0004	PASTOS PERMANENTES DE 5 O MAS AÑOS	S		12,90		12,90	0,00
6921637	18-041-001-00050-0002	PASTOS PERMANENTES DE 5 O MAS AÑOS	S		1,26		1,26	1,26
170000005346216	18-118-007-00033-0002	PASTOS DE MENOS DE 5 AÑOS	R		1,56		1,56	1,56
170000005346219	18-118-007-00024-0002	PASTOS DE MENOS DE 5 AÑOS	R		0,37		0,37	0,37

(1) Con incidencias que retienen pago o deniegan el expediente.

(2) Se calcula sobre superficie declarada admisible.

(3) Aplicación del artículo 16 bis del RD 147/2023.

(4) Expediente con algunos recintos de pastos permanentes ubicados en espacios protegidos donde la carga ganadera mínima será 0,1 UGM/ha.

Puede verificar la integridad de una copia de este documento mediante la lectura del código QR adjunto o mediante el acceso a la dirección <https://ws050.juntadeandalucia.es/verificarFirma> indicando el código de VERIFICACIÓN

FIRMADO POR

JUAN JOSE SOLER GARCIA

20/02/2025

ROCIO GUIJARRO MILLAN

VERIFICACIÓN

Pk2jmQ3ESFH4J84V5UNKP32UXX5TB9

PÁG. 464/1379





INCIDENCIAS

INCIDENCIA DESCRIPCIÓN


3790	<p>Recinto declarado inactivo</p> <p>Recinto:18-179-001-00013-00003 Cultivo: -</p> <p>Recinto:18-179-001-00013-00004 Cultivo: -</p> <p>Recinto:18-179-006-00011-00001 Cultivo: -</p> <p>Recinto:18-179-006-00014-00002 Cultivo: -</p> <p>Recinto:18-179-006-00014-00003 Cultivo: -</p> <p>Recinto:18-179-006-00095-00001 Cultivo: -</p> <p>Recinto:18-179-006-00095-00002 Cultivo: -</p>
86119	<p>Carga ganadera NO cumple con el valor mínimo de 0,2 UGM/ha.</p> <p>Recinto:18-041-007-00092-00004 Cultivo:63000 PASTOS DE MENOS DE 5 AÑOS-SIN VARIEDAD Regadio Carga Ganadera:0,15</p> <p>Recinto:18-041-007-00092-00005 Cultivo:63000 PASTOS DE MENOS DE 5 AÑOS-SIN VARIEDAD Regadio Carga Ganadera:0,15</p> <p>Recinto:18-118-007-00008-00002 Cultivo:62000 PASTOS PERMANENTES DE 5 O MAS AÑOS-SIN VARIEDAD Secano Carga Ganadera:0,15</p> <p>Recinto:18-118-007-00008-00003 Cultivo:63000 PASTOS DE MENOS DE 5 AÑOS-SIN VARIEDAD Regadio Carga Ganadera:0,15</p> <p>Recinto:18-118-007-00013-00001 Cultivo:62000 PASTOS PERMANENTES DE 5 O MAS AÑOS-SIN VARIEDAD Secano Carga Ganadera:0,15</p> <p>Recinto:18-118-007-00014-00001 Cultivo:62000 PASTOS PERMANENTES DE 5 O MAS AÑOS-SIN VARIEDAD Secano Carga Ganadera:0,15</p> <p>Recinto:18-118-007-00016-00002 Cultivo:62000 PASTOS PERMANENTES DE 5 O MAS AÑOS-SIN VARIEDAD Secano Carga Ganadera:0,15</p> <p>Recinto:18-118-007-00016-00003 Cultivo:63000 PASTOS DE MENOS DE 5 AÑOS-SIN VARIEDAD Regadio Carga Ganadera:0,15</p> <p>Recinto:18-118-007-00017-00001 Cultivo:62000 PASTOS PERMANENTES DE 5 O MAS AÑOS-SIN VARIEDAD Secano Carga Ganadera:0,15</p> <p>Recinto:18-118-007-00020-00002 Cultivo:63000 PASTOS DE MENOS DE 5 AÑOS-SIN VARIEDAD Regadio Carga Ganadera:0,15</p> <p>Recinto:18-118-007-00021-00007 Cultivo:62000 PASTOS PERMANENTES DE 5 O MAS AÑOS-SIN VARIEDAD Secano Carga Ganadera:0,15</p> <p>Recinto:18-118-007-00022-00001 Cultivo:62000 PASTOS PERMANENTES DE 5 O MAS AÑOS-SIN VARIEDAD Secano Carga Ganadera:0,15</p> <p>Recinto:18-118-007-00023-00001 Cultivo:62000 PASTOS PERMANENTES DE 5 O MAS AÑOS-SIN VARIEDAD Secano Carga Ganadera:0,15</p> <p>Recinto:18-118-007-00028-00001 Cultivo:62000 PASTOS PERMANENTES DE 5 O MAS AÑOS-SIN VARIEDAD Secano Carga Ganadera:0,15</p> <p>Recinto:18-118-007-00050-00005 Cultivo:62000 PASTOS PERMANENTES DE 5 O MAS AÑOS-SIN VARIEDAD Secano Carga Ganadera:0,15</p> <p>Recinto:18-118-007-00054-00001 Cultivo:62000 PASTOS PERMANENTES DE 5 O MAS AÑOS-SIN VARIEDAD Secano Carga Ganadera:0,15</p> <p>Recinto:18-118-007-00055-00001 Cultivo:62000 PASTOS PERMANENTES DE 5 O MAS AÑOS-SIN VARIEDAD Secano Carga Ganadera:0,15</p> <p>Recinto:18-118-007-00062-00002 Cultivo:62000 PASTOS PERMANENTES DE 5 O MAS AÑOS-SIN VARIEDAD Regadio Carga Ganadera:0,15</p> <p>Recinto:18-118-007-00062-00005 Cultivo:62000 PASTOS PERMANENTES DE 5 O MAS AÑOS-SIN VARIEDAD Regadio Carga Ganadera:0,15</p> <p>Recinto:18-118-007-00062-00006 Cultivo:62000 PASTOS PERMANENTES DE 5 O MAS AÑOS-SIN VARIEDAD Regadio Carga Ganadera:0,15</p> <p>Recinto:18-118-007-00450-00006 Cultivo:63000 PASTOS DE MENOS DE 5 AÑOS-SIN VARIEDAD Regadio Carga Ganadera:0,15</p> <p>Recinto:18-118-007-00450-00007 Cultivo:63000 PASTOS DE MENOS DE 5 AÑOS-SIN VARIEDAD Regadio Carga Ganadera:0,15</p> <p>Recinto:18-118-007-00450-00008 Cultivo:62000 PASTOS PERMANENTES DE 5 O MAS AÑOS-SIN VARIEDAD Secano Carga Ganadera:0,15</p> <p>Recinto:18-118-007-00451-00003 Cultivo:62000 PASTOS PERMANENTES DE 5 O MAS AÑOS-SIN VARIEDAD Secano Carga Ganadera:0,15</p> <p>Recinto:18-118-007-00451-00008 Cultivo:62000 PASTOS PERMANENTES DE 5 O MAS AÑOS-SIN VARIEDAD Secano Carga Ganadera:0,15</p> <p>Recinto:18-118-007-00452-00003 Cultivo:62000 PASTOS PERMANENTES DE 5 O MAS AÑOS-SIN VARIEDAD Secano Carga Ganadera:0,15</p> <p>Recinto:18-118-007-00452-00010 Cultivo:62000 PASTOS PERMANENTES DE 5 O MAS AÑOS-SIN VARIEDAD Secano Carga Ganadera:0,15</p>

Datos considerados para el Cálculo de la Carga Ganadera del expediente

Superficie determinada para Cálculo Carga Ganadera: 281,41 ha
Carga Ganadera del Expediente: 0,15 ugm/ha (4)

Explotación **Especie** **Ugm Calculada para CG**

(1) Con incidencias que retienen pago o deniegan el expediente.
 (2) Se calcula sobre superficie declarada admisible.
 (3) Aplicación del artículo 16 bis del RD 147/2023.
 (4) Expediente con algunos recintos de pastos permanentes ubicados en espacios protegidos donde la carga ganadera mínima será 0,1 UGM/ha.

Puede verificar la integridad de una copia de este documento mediante la lectura del código QR adjunto o mediante el acceso a la dirección https://ws050.juntadeandalucia.es/verificarFirma indicando el código de VERIFICACIÓN			
FIRMADO POR	JUAN JOSE SOLER GARCIA ROCIO GUIJARRO MILLAN	20/02/2025	
VERIFICACIÓN	Pk2jmQ3ESFH4J84V5UNKP32UXX5TB9	PÁG. 465/1379	



Datos considerados para el Cálculo de la Carga Ganadera del expediente

Explotación	Especie	Ugm Calculada para CG
ES18040000011	CAPRINA	8,77
ES18040000011	OVINA	18,77
ES18176000021	BOVINA	14,59

Recintos Determinados para el Cálculo de Garga Ganadera

REF.	REFERENCIA SIGPAC	CULTIVO	DESCRIPCIÓN CULTIVO	S/R	SUP. PROPUESTA (ha)
-1536816	18-041-002-00082-00002	63000	PASTOS DE MENOS DE 5 AÑOS-SIN VARIEDAD	S	0,10
-1536815	18-041-002-00003-00001	62000	PASTOS PERMANENTES DE 5 O MAS AÑOS-SIN VARIEDAD	S	46,52
-973305	18-118-007-00450-00008	62000	PASTOS PERMANENTES DE 5 O MAS AÑOS-SIN VARIEDAD	S	0,34
-973304	18-118-007-00450-00007	63000	PASTOS DE MENOS DE 5 AÑOS-SIN VARIEDAD	R	0,09
-973303	18-118-007-00450-00006	63000	PASTOS DE MENOS DE 5 AÑOS-SIN VARIEDAD	R	0,50
-822667	18-179-001-00028-00003	63000	PASTOS DE MENOS DE 5 AÑOS-SIN VARIEDAD	R	3,87
5113624	18-118-007-00016-00002	62000	PASTOS PERMANENTES DE 5 O MAS AÑOS-SIN VARIEDAD	S	1,41
5113634	18-118-007-00028-00001	62000	PASTOS PERMANENTES DE 5 O MAS AÑOS-SIN VARIEDAD	S	0,41
5113671	18-118-006-00144-00004	63000	PASTOS DE MENOS DE 5 AÑOS-SIN VARIEDAD	R	1,96
5113672	18-118-006-00144-00006	63000	PASTOS DE MENOS DE 5 AÑOS-SIN VARIEDAD	R	1,11
5113682	18-118-006-00153-00001	62000	PASTOS PERMANENTES DE 5 O MAS AÑOS-SIN VARIEDAD	S	0,03
5113690	18-118-006-00225-00001	63000	PASTOS DE MENOS DE 5 AÑOS-SIN VARIEDAD	R	0,08
5113856	18-041-007-00092-00004	63000	PASTOS DE MENOS DE 5 AÑOS-SIN VARIEDAD	R	0,14
5113857	18-041-007-00092-00005	63000	PASTOS DE MENOS DE 5 AÑOS-SIN VARIEDAD	R	0,50
5132927	18-041-003-00014-00002	62000	PASTOS PERMANENTES DE 5 O MAS AÑOS-SIN VARIEDAD	S	0,20
5338519	18-118-007-00008-00002	62000	PASTOS PERMANENTES DE 5 O MAS AÑOS-SIN VARIEDAD	S	0,36
5338521	18-118-007-00013-00001	62000	PASTOS PERMANENTES DE 5 O MAS AÑOS-SIN VARIEDAD	S	0,33
5338522	18-118-007-00014-00001	62000	PASTOS PERMANENTES DE 5 O MAS AÑOS-SIN VARIEDAD	S	0,00
5338523	18-118-007-00015-00001	62000	PASTOS PERMANENTES DE 5 O MAS AÑOS-SIN VARIEDAD	S	0,26
5338524	18-118-007-00017-00001	62000	PASTOS PERMANENTES DE 5 O MAS AÑOS-SIN VARIEDAD	S	0,99
5338525	18-118-007-00018-00002	62000	PASTOS PERMANENTES DE 5 O MAS AÑOS-SIN VARIEDAD	S	1,22
5338526	18-118-007-00021-00006	62000	PASTOS PERMANENTES DE 5 O MAS AÑOS-SIN VARIEDAD	S	0,04
5338527	18-118-007-00021-00007	62000	PASTOS PERMANENTES DE 5 O MAS AÑOS-SIN VARIEDAD	S	0,08
5338528	18-118-007-00022-00001	62000	PASTOS PERMANENTES DE 5 O MAS AÑOS-SIN VARIEDAD	S	0,21
5338529	18-118-007-00023-00001	62000	PASTOS PERMANENTES DE 5 O MAS AÑOS-SIN VARIEDAD	S	0,01
5338535	18-118-007-00451-00003	62000	PASTOS PERMANENTES DE 5 O MAS AÑOS-SIN VARIEDAD	S	0,00
5338536	18-118-007-00451-00008	62000	PASTOS PERMANENTES DE 5 O MAS AÑOS-SIN VARIEDAD	S	0,15
5338539	18-118-007-00452-00003	62000	PASTOS PERMANENTES DE 5 O MAS AÑOS-SIN VARIEDAD	S	0,57
5338540	18-118-007-00452-00010	62000	PASTOS PERMANENTES DE 5 O MAS AÑOS-SIN VARIEDAD	S	0,10
5338541	18-118-007-00033-00006	62000	PASTOS PERMANENTES DE 5 O MAS AÑOS-SIN VARIEDAD	R	0,00
5338542	18-118-007-00054-00001	62000	PASTOS PERMANENTES DE 5 O MAS AÑOS-SIN VARIEDAD	S	0,00
5338543	18-118-007-00062-00002	62000	PASTOS PERMANENTES DE 5 O MAS AÑOS-SIN VARIEDAD	R	0,13
5338544	18-118-007-00062-00005	62000	PASTOS PERMANENTES DE 5 O MAS AÑOS-SIN VARIEDAD	R	0,08
5338545	18-118-007-00062-00006	62000	PASTOS PERMANENTES DE 5 O MAS AÑOS-SIN	R	0,04

(1) Con incidencias que retienen pago o deniegan el expediente.

(2) Se calcula sobre superficie declarada admisible.

(3) Aplicación del artículo 16 bis del RD 147/2023.

(4) Expediente con algunos recintos de pastos permanentes ubicados en espacios protegidos donde la carga ganadera mínima será 0,1 UGM/ha.

Puede verificar la integridad de una copia de este documento mediante la lectura del código QR adjunto o mediante el acceso a la dirección <https://ws050.juntadeandalucia.es/verificarFirma> indicando el código de VERIFICACIÓN

FIRMADO POR	JUAN JOSE SOLER GARCIA	20/02/2025
	ROCIO GUIJARRO MILLAN	
VERIFICACIÓN	Pk2jmQ3ESFH4J84V5UNKP32UXX5TB9	PÁG. 466/1379





Recintos Determinados para el Cálculo de Garga Ganadera

REF.	REFERENCIA SIGPAC	CULTIVO	DESCRIPCIÓN CULTIVO	S/R	SUP. PROPUESTA (ha)
			VARIEDAD		
5338582	18-118-007-00050-00005	62000	PASTOS PERMANENTES DE 5 O MAS AÑOS-SIN VARIEDAD	S	0,10
5340241	18-041-003-00015-00002	62000	PASTOS PERMANENTES DE 5 O MAS AÑOS-SIN VARIEDAD	S	10,02
5340243	18-041-003-00088-00001	62000	PASTOS PERMANENTES DE 5 O MAS AÑOS-SIN VARIEDAD	S	20,57
5542265	18-041-002-00089-00002	63000	PASTOS DE MENOS DE 5 AÑOS-SIN VARIEDAD	S	0,99
6920093	18-041-001-00001-00001	62000	PASTOS PERMANENTES DE 5 O MAS AÑOS-SIN VARIEDAD	S	168,05
6920286	18-179-006-00011-00001	62000	PASTOS PERMANENTES DE 5 O MAS AÑOS-SIN VARIEDAD	S	0,12
6920288	18-179-006-00014-00002	62000	PASTOS PERMANENTES DE 5 O MAS AÑOS-SIN VARIEDAD	S	0,51
6920289	18-179-006-00014-00003	62000	PASTOS PERMANENTES DE 5 O MAS AÑOS-SIN VARIEDAD	S	0,43
6920291	18-179-006-00095-00001	62000	PASTOS PERMANENTES DE 5 O MAS AÑOS-SIN VARIEDAD	S	0,09
6920292	18-179-006-00095-00002	62000	PASTOS PERMANENTES DE 5 O MAS AÑOS-SIN VARIEDAD	S	0,16
6920625	18-179-001-00013-00003	62000	PASTOS PERMANENTES DE 5 O MAS AÑOS-SIN VARIEDAD	R	0,89
6920626	18-179-001-00013-00004	62000	PASTOS PERMANENTES DE 5 O MAS AÑOS-SIN VARIEDAD	S	12,90
6921637	18-041-001-00050-00002	62000	PASTOS PERMANENTES DE 5 O MAS AÑOS-SIN VARIEDAD	S	1,26
170000005346216	18-118-007-00033-00002	63000	PASTOS DE MENOS DE 5 AÑOS-SIN VARIEDAD	R	1,56
170000005346218	18-118-007-00020-00002	63000	PASTOS DE MENOS DE 5 AÑOS-SIN VARIEDAD	R	0,32
170000005346219	18-118-007-00024-00002	63000	PASTOS DE MENOS DE 5 AÑOS-SIN VARIEDAD	R	0,37
170000005346221	18-118-007-00008-00003	63000	PASTOS DE MENOS DE 5 AÑOS-SIN VARIEDAD	R	0,73
170000005346223	18-118-007-00016-00003	63000	PASTOS DE MENOS DE 5 AÑOS-SIN VARIEDAD	R	0,25
170000005346234	18-118-007-00055-00001	62000	PASTOS PERMANENTES DE 5 O MAS AÑOS-SIN VARIEDAD	S	0,26

Incidencias de carga ganadera

INCIDENCIA DESCRIPCIÓN

86128	Recinto de Forrajeras que no ha contabilizado para Carga Ganadera por no tener una explotación válida para el cálculo de la Carga Ganadera
	Recinto:18-041-002-00082-00002 Cultivo:63 PASTOS DE MENOS DE 5 AÑOS-
	Recinto:18-041-002-00003-00001 Cultivo:62 PASTOS PERMANENTES DE 5 O MAS AÑOS-
	Recinto:18-118-007-00450-00008 Cultivo:62 PASTOS PERMANENTES DE 5 O MAS AÑOS-
	Recinto:18-118-007-00450-00007 Cultivo:63 PASTOS DE MENOS DE 5 AÑOS-
	Recinto:18-118-007-00450-00006 Cultivo:63 PASTOS DE MENOS DE 5 AÑOS-
	Recinto:18-179-001-00028-00003 Cultivo:63 PASTOS DE MENOS DE 5 AÑOS-
	Recinto:18-118-007-00016-00002 Cultivo:62 PASTOS PERMANENTES DE 5 O MAS AÑOS-
	Recinto:18-118-007-00028-00001 Cultivo:62 PASTOS PERMANENTES DE 5 O MAS AÑOS-
	Recinto:18-118-006-00144-00004 Cultivo:63 PASTOS DE MENOS DE 5 AÑOS-
	Recinto:18-118-006-00144-00006 Cultivo:63 PASTOS DE MENOS DE 5 AÑOS-
	Recinto:18-118-006-00153-00001 Cultivo:62 PASTOS PERMANENTES DE 5 O MAS AÑOS-
	Recinto:18-118-006-00225-00001 Cultivo:63 PASTOS DE MENOS DE 5 AÑOS-
	Recinto:18-041-007-00092-00004 Cultivo:63 PASTOS DE MENOS DE 5 AÑOS-
	Recinto:18-041-007-00092-00005 Cultivo:63 PASTOS DE MENOS DE 5 AÑOS-
	Recinto:18-041-003-00014-00002 Cultivo:62 PASTOS PERMANENTES DE 5 O MAS AÑOS-
	Recinto:18-118-007-00008-00002 Cultivo:62 PASTOS PERMANENTES DE 5 O MAS AÑOS-
	Recinto:18-118-007-00013-00001 Cultivo:62 PASTOS PERMANENTES DE 5 O MAS AÑOS-
	Recinto:18-118-007-00014-00001 Cultivo:62 PASTOS PERMANENTES DE 5 O MAS AÑOS-
	Recinto:18-118-007-00015-00001 Cultivo:62 PASTOS PERMANENTES DE 5 O MAS AÑOS-
	Recinto:18-118-007-00017-00001 Cultivo:62 PASTOS PERMANENTES DE 5 O MAS AÑOS-
	Recinto:18-118-007-00018-00002 Cultivo:62 PASTOS PERMANENTES DE 5 O MAS AÑOS-
	Recinto:18-118-007-00021-00006 Cultivo:62 PASTOS PERMANENTES DE 5 O MAS AÑOS-
	Recinto:18-118-007-00021-00007 Cultivo:62 PASTOS PERMANENTES DE 5 O MAS AÑOS-
	Recinto:18-118-007-00022-00001 Cultivo:62 PASTOS PERMANENTES DE 5 O MAS AÑOS-
	Recinto:18-118-007-00023-00001 Cultivo:62 PASTOS PERMANENTES DE 5 O MAS AÑOS-

(1) Con incidencias que retienen pago o deniegan el expediente.

(2) Se calcula sobre superficie declarada admisible.

(3) Aplicación del artículo 16 bis del RD 147/2023.

(4) Expediente con algunos recintos de pastos permanentes ubicados en espacios protegidos donde la carga ganadera mínima será 0,1 UGM/ha.

Puede verificar la integridad de una copia de este documento mediante la lectura del código QR adjunto o mediante el acceso a la dirección <https://ws050.juntadeandalucia.es/verificarFirma> indicando el código de VERIFICACIÓN

FIRMADO POR	JUAN JOSE SOLER GARCIA	20/02/2025
	ROCIO GUIJARRO MILLAN	
VERIFICACIÓN	Pk2jmQ3ESFH4J84V5UNKP32UXX5TB9	PÁG. 467/1379





Recinto:18-118-007-00451-00003 Cultivo:62 PASTOS PERMANENTES DE 5 O MAS AÑOS-
Recinto:18-118-007-00451-00008 Cultivo:62 PASTOS PERMANENTES DE 5 O MAS AÑOS-
Recinto:18-118-007-00452-00003 Cultivo:62 PASTOS PERMANENTES DE 5 O MAS AÑOS-
Recinto:18-118-007-00452-00010 Cultivo:62 PASTOS PERMANENTES DE 5 O MAS AÑOS-
Recinto:18-118-007-00033-00006 Cultivo:62 PASTOS PERMANENTES DE 5 O MAS AÑOS-
Recinto:18-118-007-00054-00001 Cultivo:62 PASTOS PERMANENTES DE 5 O MAS AÑOS-
Recinto:18-118-007-00062-00002 Cultivo:62 PASTOS PERMANENTES DE 5 O MAS AÑOS-
Recinto:18-118-007-00062-00005 Cultivo:62 PASTOS PERMANENTES DE 5 O MAS AÑOS-
Recinto:18-118-007-00062-00006 Cultivo:62 PASTOS PERMANENTES DE 5 O MAS AÑOS-
Recinto:18-118-007-00050-00005 Cultivo:62 PASTOS PERMANENTES DE 5 O MAS AÑOS-
Recinto:18-041-003-00015-00002 Cultivo:62 PASTOS PERMANENTES DE 5 O MAS AÑOS-
Recinto:18-041-003-00088-00001 Cultivo:62 PASTOS PERMANENTES DE 5 O MAS AÑOS-
Recinto:18-041-002-00089-00002 Cultivo:63 PASTOS DE MENOS DE 5 AÑOS-
Recinto:18-041-001-00001-00001 Cultivo:62 PASTOS PERMANENTES DE 5 O MAS AÑOS-
Recinto:18-179-006-00011-00001 Cultivo:62 PASTOS PERMANENTES DE 5 O MAS AÑOS-
Recinto:18-179-006-00014-00002 Cultivo:62 PASTOS PERMANENTES DE 5 O MAS AÑOS-
Recinto:18-179-006-00014-00003 Cultivo:62 PASTOS PERMANENTES DE 5 O MAS AÑOS-
Recinto:18-179-006-00095-00001 Cultivo:62 PASTOS PERMANENTES DE 5 O MAS AÑOS-
Recinto:18-179-006-00095-00002 Cultivo:62 PASTOS PERMANENTES DE 5 O MAS AÑOS-
Recinto:18-179-001-00013-00003 Cultivo:62 PASTOS PERMANENTES DE 5 O MAS AÑOS-
Recinto:18-179-001-00013-00004 Cultivo:62 PASTOS PERMANENTES DE 5 O MAS AÑOS-
Recinto:18-041-001-00050-00002 Cultivo:62 PASTOS PERMANENTES DE 5 O MAS AÑOS-
Recinto:18-118-007-00033-00002 Cultivo:63 PASTOS DE MENOS DE 5 AÑOS-
Recinto:18-118-007-00020-00002 Cultivo:63 PASTOS DE MENOS DE 5 AÑOS-
Recinto:18-118-007-00024-00002 Cultivo:63 PASTOS DE MENOS DE 5 AÑOS-
Recinto:18-118-007-00008-00003 Cultivo:63 PASTOS DE MENOS DE 5 AÑOS-
Recinto:18-118-007-00016-00003 Cultivo:63 PASTOS DE MENOS DE 5 AÑOS-
Recinto:18-118-007-00055-00001 Cultivo:62 PASTOS PERMANENTES DE 5 O MAS AÑOS-

(1) Con incidencias que retienen pago o deniegan el expediente.

(2) Se calcula sobre superficie declarada admisible.

(3) Aplicación del artículo 16 bis del RD 147/2023.

(4) Expediente con algunos recintos de pastos permanentes ubicados en espacios protegidos donde la carga ganadera mínima será 0,1 UGM/ha.

Puede verificar la integridad de una copia de este documento mediante la lectura del código QR adjunto o mediante el acceso a la dirección <https://ws050.juntadeandalucia.es/verificarFirma> indicando el código de VERIFICACIÓN

FIRMADO POR	JUAN JOSE SOLER GARCIA ROCIO GUIJARRO MILLAN	20/02/2025	
VERIFICACIÓN	Pk2jmQ3ESFH4J84V5UNKP32UXX5TB9	PÁG. 468/1379	



APELLIDOS Y NOMBRE / RAZÓN SOCIAL

LUQUE MATEOS JOSE IVAN

NIF

****9107*

EXPEDIENTE

1243034

RESOLUCIÓN

DENEGACIÓN DE LA AYUDA

DATOS DE MANTENIMIENTO UNIDADES

GRUPO DE PAGO

ZONAS DE LIMITACIONES ESPECIFICAS

**Sup. Dec.
Admisible**

0,00

**Sup.
Propuesta**

0,00

Sobredecl.

0,00

% Sobredecl.

0,00

APLICACIÓN DE REDUCCIONES Y PENALIZACIONES (%)

Criterios de subvencionabilidad (1)	Presentación tardía	Omisión declaración	Condicionabilidad
100,00	0,00	0,00	0,00

IMPORTE (Euros)

Calculado(2)	Reducción	Penalización	Reducción Penalización (3)	Penalización adicional	Propuesto	FEADER	MAPA	CAPADR
0,00 €	0,00 €	0,00 €	0,00 €	0,00 €	0,00 €	0,00 €	0,00 €	0,00 €
Importe Unitario:	128,00 €	Nuevo Importe Unitario:	0,00 €					

INCIDENCIAS

INCIDENCIA DESCRIPCIÓN

- 74051 Solicitante de intervención 6613, que no declara ningun recinto en zona desfavorecida.
- 74053 Importe inferior a 100 Euros

(1) Con incidencias que retienen pago o deniegan el expediente.

(2) Se calcula sobre superficie declarada admisible.

(3) Aplicación del artículo 16 bis del RD 147/2023.

(4) Expediente con algunos recintos de pastos permanentes ubicados en espacios protegidos donde la carga ganadera mínima será 0,1 UGM/ha.

Puede verificar la integridad de una copia de este documento mediante la lectura del código QR adjunto o mediante el acceso a la dirección <https://ws050.juntadeandalucia.es/verificarFirma> indicando el código de VERIFICACIÓN

FIRMADO POR	JUAN JOSE SOLER GARCIA ROCIO GUIJARRO MILLAN	20/02/2025	
VERIFICACIÓN	Pk2jmQ3ESFH4J84V5UNKP32UXX5TB9	PÁG. 469/1379	



APELLIDOS Y NOMBRE / RAZÓN SOCIAL

LUZON ORTIZ VICTOR

NIF

****7456*

EXPEDIENTE

1290713

RESOLUCIÓN

DENEGACIÓN DE LA AYUDA

DATOS DE MANTENIMIENTO UNIDADES

GRUPO DE PAGO	Sup. Dec. Admisible	Sup. Propuesta	Sobredecl.	% Sobredecl.
ZONAS DE LIMITACIONES ESPECIFICAS	0,00	0,00	0,00	0,00

APLICACIÓN DE REDUCCIONES Y PENALIZACIONES (%)

Criterios de subvencionabilidad (1)	Presentación tardía	Omisión declaración	Condicionalidad
100,00	0,00	0,00	0,00

IMPORTE (Euros)

Calculado(2)	Reducción	Penalización	Reducción Penalización (3)	Penalización adicional	Propuesto	FEADER	MAPA	CAPADR
0,00 €	0,00 €	0,00 €	0,00 €	0,00 €	0,00 €	0,00 €	0,00 €	0,00 €
Importe Unitario:	128,00 €	Nuevo Importe Unitario:	0,00 €					

INCIDENCIAS

INCIDENCIA DESCRIPCIÓN

74053	Importe inferior a 100 Euros
86120	Para explotaciones de pastos permanentes ubicadas en espacios protegidos la carga ganadera mínima será 0,1 UGM/ha. Recinto:18-070-005-00077-00001 Cultivo:62000 PASTOS PERMANENTES DE 5 O MAS AÑOS-SIN VARIEDAD Secano Carga Ganadera:0 Recinto:18-070-005-00078-00001 Cultivo:62000 PASTOS PERMANENTES DE 5 O MAS AÑOS-SIN VARIEDAD Secano Carga Ganadera:0
86123	Recinto superficie forrajera que en REGA no tiene clasificación zootécnica permitida. Recinto:18-070-005-00077-00001 Cultivo:62000 PASTOS PERMANENTES DE 5 O MAS AÑOS-SIN VARIEDAD Secano Explotacion:ES180680000043 Recinto:18-070-005-00078-00001 Cultivo:62000 PASTOS PERMANENTES DE 5 O MAS AÑOS-SIN VARIEDAD Secano Explotacion:ES180680000043
86126	Recinto de forrajera para Cálculo de Carga Ganadera que No pertenece a Explotación con UGM válida. Recinto:18-070-005-00077-00001 Cultivo:62000 PASTOS PERMANENTES DE 5 O MAS AÑOS-SIN VARIEDAD Secano Explotacion:ES180680000043 Recinto:18-070-005-00078-00001 Cultivo:62000 PASTOS PERMANENTES DE 5 O MAS AÑOS-SIN VARIEDAD Secano Explotacion:ES180680000043
86134	Recinto superficie forrajera que en ninguna explotación REGA no tiene clasificación zootécnica permitida. Recinto:18-070-005-00077-00001 Cultivo:62000 PASTOS PERMANENTES DE 5 O MAS AÑOS-SIN VARIEDAD Secano Recinto:18-070-005-00078-00001 Cultivo:62000 PASTOS PERMANENTES DE 5 O MAS AÑOS-SIN VARIEDAD Secano

Datos considerados para el Cálculo de la Carga Ganadera del expediente

Superficie determinada para Cálculo Carga Ganadera: 0,00 ha
Carga Ganadera del Expediente: 0,00 ugm/ha

(1) Con incidencias que retienen pago o deniegan el expediente.

(2) Se calcula sobre superficie declarada admisible.

(3) Aplicación del artículo 16 bis del RD 147/2023.

(4) Expediente con algunos recintos de pastos permanentes ubicados en espacios protegidos donde la carga ganadera mínima será 0,1 UGM/ha.

Puede verificar la integridad de una copia de este documento mediante la lectura del código QR adjunto o mediante el acceso a la dirección <https://ws050.juntadeandalucia.es/verificarFirma> indicando el código de VERIFICACIÓN

FIRMADO POR	JUAN JOSE SOLER GARCIA	20/02/2025
	ROCIO GUIJARRO MILLAN	
VERIFICACIÓN	Pk2jmQ3ESFH4J84V5UNKP32UXX5TB9	PÁG. 470/1379





Incidencias de carga ganadera

INCIDENCIA DESCRIPCIÓN

86123	<p>Recinto superficie forrajera que en REGA no tiene clasificación zootécnica permitida.</p> <p>Recinto:18-070-005-00077-00001 Cultivo:62000 PASTOS PERMANENTES DE 5 O MAS AÑOS-SIN VARIEDAD Secano Explotacion:ES180680000043</p> <p>Recinto:18-070-005-00078-00001 Cultivo:62000 PASTOS PERMANENTES DE 5 O MAS AÑOS-SIN VARIEDAD Secano Explotacion:ES180680000043</p>
86126	<p>Recinto de forrajera para Cálculo de Carga Ganadera que No pertenece a Explotación con UGM válida.</p> <p>Recinto:18-070-005-00077-00001 Cultivo:62000 PASTOS PERMANENTES DE 5 O MAS AÑOS-SIN VARIEDAD Secano Explotacion:ES180680000043</p> <p>Recinto:18-070-005-00078-00001 Cultivo:62000 PASTOS PERMANENTES DE 5 O MAS AÑOS-SIN VARIEDAD Secano Explotacion:ES180680000043</p>
86128	<p>Recinto de Forrajeras que no ha contabilizado para Carga Ganadera por no tener una explotación válida para el cálculo de la Carga Ganadera</p> <p>Recinto:18-051-006-00161-00001 Cultivo:62 PASTOS PERMANENTES DE 5 O MAS AÑOS-</p> <p>Recinto:18-051-006-00086-00001 Cultivo:62 PASTOS PERMANENTES DE 5 O MAS AÑOS-</p> <p>Recinto:18-147-001-00013-00002 Cultivo:62 PASTOS PERMANENTES DE 5 O MAS AÑOS-</p> <p>Recinto:18-147-001-00002-00001 Cultivo:62 PASTOS PERMANENTES DE 5 O MAS AÑOS-</p> <p>Recinto:18-147-001-00008-00001 Cultivo:62 PASTOS PERMANENTES DE 5 O MAS AÑOS-</p> <p>Recinto:18-051-006-00146-00004 Cultivo:62 PASTOS PERMANENTES DE 5 O MAS AÑOS-</p> <p>Recinto:18-051-006-00146-00003 Cultivo:62 PASTOS PERMANENTES DE 5 O MAS AÑOS-</p> <p>Recinto:18-147-001-00008-00007 Cultivo:62 PASTOS PERMANENTES DE 5 O MAS AÑOS-</p> <p>Recinto:18-147-001-00008-00008 Cultivo:62 PASTOS PERMANENTES DE 5 O MAS AÑOS-</p> <p>Recinto:18-051-006-00146-00001 Cultivo:62 PASTOS PERMANENTES DE 5 O MAS AÑOS-</p> <p>Recinto:18-147-001-00032-00001 Cultivo:62 PASTOS PERMANENTES DE 5 O MAS AÑOS-</p> <p>Recinto:18-051-006-00165-00001 Cultivo:62 PASTOS PERMANENTES DE 5 O MAS AÑOS-</p> <p>Recinto:18-147-001-00096-00001 Cultivo:62 PASTOS PERMANENTES DE 5 O MAS AÑOS-</p> <p>Recinto:18-147-001-00019-00001 Cultivo:62 PASTOS PERMANENTES DE 5 O MAS AÑOS-</p> <p>Recinto:18-147-001-00018-00001 Cultivo:62 PASTOS PERMANENTES DE 5 O MAS AÑOS-</p> <p>Recinto:18-147-001-00095-00002 Cultivo:62 PASTOS PERMANENTES DE 5 O MAS AÑOS-</p> <p>Recinto:18-147-001-00039-00001 Cultivo:62 PASTOS PERMANENTES DE 5 O MAS AÑOS-</p> <p>Recinto:18-051-006-00162-00001 Cultivo:62 PASTOS PERMANENTES DE 5 O MAS AÑOS-</p> <p>Recinto:18-147-001-00007-00001 Cultivo:62 PASTOS PERMANENTES DE 5 O MAS AÑOS-</p> <p>Recinto:18-147-001-00004-00001 Cultivo:62 PASTOS PERMANENTES DE 5 O MAS AÑOS-</p> <p>Recinto:18-051-006-00163-00001 Cultivo:62 PASTOS PERMANENTES DE 5 O MAS AÑOS-</p> <p>Recinto:18-147-001-00010-00001 Cultivo:62 PASTOS PERMANENTES DE 5 O MAS AÑOS-</p> <p>Recinto:18-147-001-00009-00001 Cultivo:62 PASTOS PERMANENTES DE 5 O MAS AÑOS-</p> <p>Recinto:18-147-001-00012-00002 Cultivo:62 PASTOS PERMANENTES DE 5 O MAS AÑOS-</p> <p>Recinto:18-147-001-00011-00001 Cultivo:62 PASTOS PERMANENTES DE 5 O MAS AÑOS-</p> <p>Recinto:18-147-001-00016-00001 Cultivo:62 PASTOS PERMANENTES DE 5 O MAS AÑOS-</p> <p>Recinto:18-147-001-00014-00001 Cultivo:62 PASTOS PERMANENTES DE 5 O MAS AÑOS-</p> <p>Recinto:18-147-001-00017-00003 Cultivo:62 PASTOS PERMANENTES DE 5 O MAS AÑOS-</p> <p>Recinto:18-147-001-00017-00002 Cultivo:62 PASTOS PERMANENTES DE 5 O MAS AÑOS-</p> <p>Recinto:18-051-006-00161-00001 Cultivo:62 PASTOS PERMANENTES DE 5 O MAS AÑOS-</p> <p>Recinto:18-051-006-00086-00001 Cultivo:62 PASTOS PERMANENTES DE 5 O MAS AÑOS-</p> <p>Recinto:18-147-001-00013-00002 Cultivo:62 PASTOS PERMANENTES DE 5 O MAS AÑOS-</p> <p>Recinto:18-147-001-00002-00001 Cultivo:62 PASTOS PERMANENTES DE 5 O MAS AÑOS-</p> <p>Recinto:18-147-001-00008-00001 Cultivo:62 PASTOS PERMANENTES DE 5 O MAS AÑOS-</p> <p>Recinto:18-051-006-00146-00004 Cultivo:62 PASTOS PERMANENTES DE 5 O MAS AÑOS-</p> <p>Recinto:18-051-006-00146-00003 Cultivo:62 PASTOS PERMANENTES DE 5 O MAS AÑOS-</p> <p>Recinto:18-147-001-00008-00007 Cultivo:62 PASTOS PERMANENTES DE 5 O MAS AÑOS-</p> <p>Recinto:18-147-001-00008-00008 Cultivo:62 PASTOS PERMANENTES DE 5 O MAS AÑOS-</p> <p>Recinto:18-051-006-00146-00001 Cultivo:62 PASTOS PERMANENTES DE 5 O MAS AÑOS-</p> <p>Recinto:18-147-001-00032-00001 Cultivo:62 PASTOS PERMANENTES DE 5 O MAS AÑOS-</p> <p>Recinto:18-051-006-00165-00001 Cultivo:62 PASTOS PERMANENTES DE 5 O MAS AÑOS-</p> <p>Recinto:18-147-001-00096-00001 Cultivo:62 PASTOS PERMANENTES DE 5 O MAS AÑOS-</p> <p>Recinto:18-147-001-00019-00001 Cultivo:62 PASTOS PERMANENTES DE 5 O MAS AÑOS-</p> <p>Recinto:18-147-001-00018-00001 Cultivo:62 PASTOS PERMANENTES DE 5 O MAS AÑOS-</p> <p>Recinto:18-147-001-00095-00002 Cultivo:62 PASTOS PERMANENTES DE 5 O MAS AÑOS-</p> <p>Recinto:18-147-001-00039-00001 Cultivo:62 PASTOS PERMANENTES DE 5 O MAS AÑOS-</p> <p>Recinto:18-051-006-00162-00001 Cultivo:62 PASTOS PERMANENTES DE 5 O MAS AÑOS-</p>

(1) Con incidencias que retienen pago o deniegan el expediente.

(2) Se calcula sobre superficie declarada admisible.

(3) Aplicación del artículo 16 bis del RD 147/2023.

(4) Expediente con algunos recintos de pastos permanentes ubicados en espacios protegidos donde la carga ganadera mínima será 0,1 UGM/ha.

Puede verificar la integridad de una copia de este documento mediante la lectura del código QR adjunto o mediante el acceso a la dirección <https://ws050.juntadeandalucia.es/verificarFirma> indicando el código de VERIFICACIÓN

FIRMADO POR	JUAN JOSE SOLER GARCIA	20/02/2025	
	ROCIO GUIJARRO MILLAN		
VERIFICACIÓN	Pk2jmQ3ESFH4J84V5UNKP32UXX5TB9	PÁG. 471/1379	



	Recinto:18-147-001-00007-00001	Cultivo:62	PASTOS PERMANENTES DE 5 O MAS AÑOS-
	Recinto:18-147-001-00004-00001	Cultivo:62	PASTOS PERMANENTES DE 5 O MAS AÑOS-
	Recinto:18-051-006-00163-00001	Cultivo:62	PASTOS PERMANENTES DE 5 O MAS AÑOS-
	Recinto:18-147-001-00010-00001	Cultivo:62	PASTOS PERMANENTES DE 5 O MAS AÑOS-
	Recinto:18-147-001-00009-00001	Cultivo:62	PASTOS PERMANENTES DE 5 O MAS AÑOS-
	Recinto:18-147-001-00012-00002	Cultivo:62	PASTOS PERMANENTES DE 5 O MAS AÑOS-
	Recinto:18-147-001-00011-00001	Cultivo:62	PASTOS PERMANENTES DE 5 O MAS AÑOS-
	Recinto:18-147-001-00016-00001	Cultivo:62	PASTOS PERMANENTES DE 5 O MAS AÑOS-
	Recinto:18-147-001-00014-00001	Cultivo:62	PASTOS PERMANENTES DE 5 O MAS AÑOS-
	Recinto:18-147-001-00017-00003	Cultivo:62	PASTOS PERMANENTES DE 5 O MAS AÑOS-
	Recinto:18-147-001-00017-00002	Cultivo:62	PASTOS PERMANENTES DE 5 O MAS AÑOS-
	Recinto:18-070-005-00077-00001	Cultivo:62	PASTOS PERMANENTES DE 5 O MAS AÑOS-
	Recinto:18-070-005-00078-00001	Cultivo:62	PASTOS PERMANENTES DE 5 O MAS AÑOS-
	Recinto:18-051-006-00153-00001	Cultivo:62	PASTOS PERMANENTES DE 5 O MAS AÑOS-
	Recinto:18-051-006-00151-00001	Cultivo:62	PASTOS PERMANENTES DE 5 O MAS AÑOS-
	Recinto:18-051-006-00150-00001	Cultivo:62	PASTOS PERMANENTES DE 5 O MAS AÑOS-
	Recinto:18-051-006-00160-00001	Cultivo:62	PASTOS PERMANENTES DE 5 O MAS AÑOS-
	Recinto:18-051-006-00154-00001	Cultivo:62	PASTOS PERMANENTES DE 5 O MAS AÑOS-
	Recinto:18-051-006-00158-00001	Cultivo:62	PASTOS PERMANENTES DE 5 O MAS AÑOS-
	Recinto:18-051-006-00159-00001	Cultivo:62	PASTOS PERMANENTES DE 5 O MAS AÑOS-
	Recinto:18-051-006-00157-00001	Cultivo:62	PASTOS PERMANENTES DE 5 O MAS AÑOS-
	Recinto:18-051-006-00156-00002	Cultivo:62	PASTOS PERMANENTES DE 5 O MAS AÑOS-
86131	Recinto superficie forrajera con explotación ganadera según VAG que en REGA no tiene clasificación zootécnica permitida.		
	Recinto:18-051-006-00161-00001	Cultivo:62000	PASTOS PERMANENTES DE 5 O MAS AÑOS-SIN VARIEDAD Secano
	Explotacion:ES180500000009		
	Recinto:18-051-006-00086-00001	Cultivo:62000	PASTOS PERMANENTES DE 5 O MAS AÑOS-SIN VARIEDAD Secano
	Explotacion:ES180500000009		
	Recinto:18-147-001-00013-00002	Cultivo:62000	PASTOS PERMANENTES DE 5 O MAS AÑOS-SIN VARIEDAD Secano
	Explotacion:ES180500000009		
	Recinto:18-147-001-00002-00001	Cultivo:62000	PASTOS PERMANENTES DE 5 O MAS AÑOS-SIN VARIEDAD Secano
	Explotacion:ES180500000009		
	Recinto:18-147-001-00008-00001	Cultivo:62000	PASTOS PERMANENTES DE 5 O MAS AÑOS-SIN VARIEDAD Secano
	Explotacion:ES180500000009		
	Recinto:18-051-006-00146-00004	Cultivo:62000	PASTOS PERMANENTES DE 5 O MAS AÑOS-SIN VARIEDAD Secano
	Explotacion:ES180500000009		
	Recinto:18-051-006-00146-00003	Cultivo:62000	PASTOS PERMANENTES DE 5 O MAS AÑOS-SIN VARIEDAD Secano
	Explotacion:ES180500000009		
	Recinto:18-147-001-00008-00007	Cultivo:62000	PASTOS PERMANENTES DE 5 O MAS AÑOS-SIN VARIEDAD Secano
	Explotacion:ES180500000009		
	Recinto:18-147-001-00008-00008	Cultivo:62000	PASTOS PERMANENTES DE 5 O MAS AÑOS-SIN VARIEDAD Secano
	Explotacion:ES180500000009		
	Recinto:18-051-006-00146-00001	Cultivo:62000	PASTOS PERMANENTES DE 5 O MAS AÑOS-SIN VARIEDAD Secano
	Explotacion:ES180500000009		
	Recinto:18-147-001-00032-00001	Cultivo:62000	PASTOS PERMANENTES DE 5 O MAS AÑOS-SIN VARIEDAD Secano
	Explotacion:ES180500000009		
	Recinto:18-051-006-00165-00001	Cultivo:62000	PASTOS PERMANENTES DE 5 O MAS AÑOS-SIN VARIEDAD Secano
	Explotacion:ES180500000009		
	Recinto:18-147-001-00096-00001	Cultivo:62000	PASTOS PERMANENTES DE 5 O MAS AÑOS-SIN VARIEDAD Secano
	Explotacion:ES180500000009		
	Recinto:18-147-001-00019-00001	Cultivo:62000	PASTOS PERMANENTES DE 5 O MAS AÑOS-SIN VARIEDAD Secano
	Explotacion:ES180500000009		
	Recinto:18-147-001-00018-00001	Cultivo:62000	PASTOS PERMANENTES DE 5 O MAS AÑOS-SIN VARIEDAD Secano
	Explotacion:ES180500000009		
	Recinto:18-147-001-00095-00002	Cultivo:62000	PASTOS PERMANENTES DE 5 O MAS AÑOS-SIN VARIEDAD Secano
	Explotacion:ES180500000009		
	Recinto:18-147-001-00039-00001	Cultivo:62000	PASTOS PERMANENTES DE 5 O MAS AÑOS-SIN VARIEDAD Secano
	Explotacion:ES180500000009		
	Recinto:18-051-006-00162-00001	Cultivo:62000	PASTOS PERMANENTES DE 5 O MAS AÑOS-SIN VARIEDAD Secano
	Explotacion:ES180500000009		
	Recinto:18-147-001-00007-00001	Cultivo:62000	PASTOS PERMANENTES DE 5 O MAS AÑOS-SIN VARIEDAD Secano
	Explotacion:ES180500000009		
	Recinto:18-147-001-00004-00001	Cultivo:62000	PASTOS PERMANENTES DE 5 O MAS AÑOS-SIN VARIEDAD Secano
	Explotacion:ES180500000009		
	Recinto:18-051-006-00163-00001	Cultivo:62000	PASTOS PERMANENTES DE 5 O MAS AÑOS-SIN VARIEDAD Secano
	Explotacion:ES180500000009		
	Recinto:18-147-001-00010-00001	Cultivo:62000	PASTOS PERMANENTES DE 5 O MAS AÑOS-SIN VARIEDAD Secano

(1) Con incidencias que retienen pago o deniegan el expediente.

(2) Se calcula sobre superficie declarada admisible.

(3) Aplicación del artículo 16 bis del RD 147/2023.

(4) Expediente con algunos recintos de pastos permanentes ubicados en espacios protegidos donde la carga ganadera mínima será 0,1 UGM/ha.

Puede verificar la integridad de una copia de este documento mediante la lectura del código QR adjunto o mediante el acceso a la dirección https://ws050.juntadeandalucia.es/verificarFirma indicando el código de VERIFICACIÓN			
FIRMADO POR	JUAN JOSE SOLER GARCIA	20/02/2025	
	ROCIO GUIJARRO MILLAN		
VERIFICACIÓN	Pk2jmQ3ESFH4J84V5UNKP32UXX5TB9	PÁG. 472/1379	



	Explotacion:ES18050000009		
	Recinto:18-147-001-00009-00001	Cultivo:62000	PASTOS PERMANENTES DE 5 O MAS AÑOS-SIN VARIEDAD Secano
	Explotacion:ES18050000009		
	Recinto:18-147-001-00012-00002	Cultivo:62000	PASTOS PERMANENTES DE 5 O MAS AÑOS-SIN VARIEDAD Secano
	Explotacion:ES18050000009		
	Recinto:18-147-001-00011-00001	Cultivo:62000	PASTOS PERMANENTES DE 5 O MAS AÑOS-SIN VARIEDAD Secano
	Explotacion:ES18050000009		
	Recinto:18-147-001-00016-00001	Cultivo:62000	PASTOS PERMANENTES DE 5 O MAS AÑOS-SIN VARIEDAD Secano
	Explotacion:ES18050000009		
	Recinto:18-147-001-00014-00001	Cultivo:62000	PASTOS PERMANENTES DE 5 O MAS AÑOS-SIN VARIEDAD Secano
	Explotacion:ES18050000009		
	Recinto:18-147-001-00017-00003	Cultivo:62000	PASTOS PERMANENTES DE 5 O MAS AÑOS-SIN VARIEDAD Secano
	Explotacion:ES18050000009		
	Recinto:18-147-001-00017-00002	Cultivo:62000	PASTOS PERMANENTES DE 5 O MAS AÑOS-SIN VARIEDAD Secano
	Explotacion:ES18050000009		
86133	Recinto de forrajera No solicitado para Cálculo de Carga Ganadera que No pertenece a Explotación.		
	Recinto:18-051-006-00153-00001	Cultivo:62000	PASTOS PERMANENTES DE 5 O MAS AÑOS-SIN VARIEDAD Secano
	Recinto:18-051-006-00151-00001	Cultivo:62000	PASTOS PERMANENTES DE 5 O MAS AÑOS-SIN VARIEDAD Secano
	Recinto:18-051-006-00150-00001	Cultivo:62000	PASTOS PERMANENTES DE 5 O MAS AÑOS-SIN VARIEDAD Secano
	Recinto:18-051-006-00160-00001	Cultivo:62000	PASTOS PERMANENTES DE 5 O MAS AÑOS-SIN VARIEDAD Secano
	Recinto:18-051-006-00154-00001	Cultivo:62000	PASTOS PERMANENTES DE 5 O MAS AÑOS-SIN VARIEDAD Secano
	Recinto:18-051-006-00158-00001	Cultivo:62000	PASTOS PERMANENTES DE 5 O MAS AÑOS-SIN VARIEDAD Secano
	Recinto:18-051-006-00159-00001	Cultivo:62000	PASTOS PERMANENTES DE 5 O MAS AÑOS-SIN VARIEDAD Secano
	Recinto:18-051-006-00157-00001	Cultivo:62000	PASTOS PERMANENTES DE 5 O MAS AÑOS-SIN VARIEDAD Secano
	Recinto:18-051-006-00156-00002	Cultivo:62000	PASTOS PERMANENTES DE 5 O MAS AÑOS-SIN VARIEDAD Secano
86134	Recinto superficie forrajera que en ninguna explotación REGA no tiene clasificación zootécnica permitida.		
	Recinto:18-070-005-00077-00001	Cultivo:62000	PASTOS PERMANENTES DE 5 O MAS AÑOS-SIN VARIEDAD Secano
	Recinto:18-070-005-00078-00001	Cultivo:62000	PASTOS PERMANENTES DE 5 O MAS AÑOS-SIN VARIEDAD Secano
86135	Recinto superficie forrajera con explotación ganadera según VAG que en ninguna explotación REGA no tiene clasificación zootécnica permitida.		
	Recinto:18-051-006-00161-00001	Cultivo:62000	PASTOS PERMANENTES DE 5 O MAS AÑOS-SIN VARIEDAD Secano
	Recinto:18-051-006-00086-00001	Cultivo:62000	PASTOS PERMANENTES DE 5 O MAS AÑOS-SIN VARIEDAD Secano
	Recinto:18-147-001-00013-00002	Cultivo:62000	PASTOS PERMANENTES DE 5 O MAS AÑOS-SIN VARIEDAD Secano
	Recinto:18-147-001-00002-00001	Cultivo:62000	PASTOS PERMANENTES DE 5 O MAS AÑOS-SIN VARIEDAD Secano
	Recinto:18-147-001-00008-00001	Cultivo:62000	PASTOS PERMANENTES DE 5 O MAS AÑOS-SIN VARIEDAD Secano
	Recinto:18-051-006-00146-00004	Cultivo:62000	PASTOS PERMANENTES DE 5 O MAS AÑOS-SIN VARIEDAD Secano
	Recinto:18-051-006-00146-00003	Cultivo:62000	PASTOS PERMANENTES DE 5 O MAS AÑOS-SIN VARIEDAD Secano
	Recinto:18-147-001-00008-00007	Cultivo:62000	PASTOS PERMANENTES DE 5 O MAS AÑOS-SIN VARIEDAD Secano
	Recinto:18-147-001-00008-00008	Cultivo:62000	PASTOS PERMANENTES DE 5 O MAS AÑOS-SIN VARIEDAD Secano
	Recinto:18-051-006-00146-00001	Cultivo:62000	PASTOS PERMANENTES DE 5 O MAS AÑOS-SIN VARIEDAD Secano
	Recinto:18-147-001-00032-00001	Cultivo:62000	PASTOS PERMANENTES DE 5 O MAS AÑOS-SIN VARIEDAD Secano
	Recinto:18-051-006-00165-00001	Cultivo:62000	PASTOS PERMANENTES DE 5 O MAS AÑOS-SIN VARIEDAD Secano
	Recinto:18-147-001-00096-00001	Cultivo:62000	PASTOS PERMANENTES DE 5 O MAS AÑOS-SIN VARIEDAD Secano
	Recinto:18-147-001-00019-00001	Cultivo:62000	PASTOS PERMANENTES DE 5 O MAS AÑOS-SIN VARIEDAD Secano
	Recinto:18-147-001-00018-00001	Cultivo:62000	PASTOS PERMANENTES DE 5 O MAS AÑOS-SIN VARIEDAD Secano
	Recinto:18-147-001-00095-00002	Cultivo:62000	PASTOS PERMANENTES DE 5 O MAS AÑOS-SIN VARIEDAD Secano
	Recinto:18-147-001-00039-00001	Cultivo:62000	PASTOS PERMANENTES DE 5 O MAS AÑOS-SIN VARIEDAD Secano
	Recinto:18-051-006-00162-00001	Cultivo:62000	PASTOS PERMANENTES DE 5 O MAS AÑOS-SIN VARIEDAD Secano
	Recinto:18-147-001-00007-00001	Cultivo:62000	PASTOS PERMANENTES DE 5 O MAS AÑOS-SIN VARIEDAD Secano
	Recinto:18-147-001-00004-00001	Cultivo:62000	PASTOS PERMANENTES DE 5 O MAS AÑOS-SIN VARIEDAD Secano
	Recinto:18-051-006-00163-00001	Cultivo:62000	PASTOS PERMANENTES DE 5 O MAS AÑOS-SIN VARIEDAD Secano
	Recinto:18-147-001-00010-00001	Cultivo:62000	PASTOS PERMANENTES DE 5 O MAS AÑOS-SIN VARIEDAD Secano
	Recinto:18-147-001-00009-00001	Cultivo:62000	PASTOS PERMANENTES DE 5 O MAS AÑOS-SIN VARIEDAD Secano
	Recinto:18-147-001-00012-00002	Cultivo:62000	PASTOS PERMANENTES DE 5 O MAS AÑOS-SIN VARIEDAD Secano
	Recinto:18-147-001-00011-00001	Cultivo:62000	PASTOS PERMANENTES DE 5 O MAS AÑOS-SIN VARIEDAD Secano
	Recinto:18-147-001-00016-00001	Cultivo:62000	PASTOS PERMANENTES DE 5 O MAS AÑOS-SIN VARIEDAD Secano
	Recinto:18-147-001-00014-00001	Cultivo:62000	PASTOS PERMANENTES DE 5 O MAS AÑOS-SIN VARIEDAD Secano
	Recinto:18-147-001-00017-00003	Cultivo:62000	PASTOS PERMANENTES DE 5 O MAS AÑOS-SIN VARIEDAD Secano
	Recinto:18-147-001-00017-00002	Cultivo:62000	PASTOS PERMANENTES DE 5 O MAS AÑOS-SIN VARIEDAD Secano

(1) Con incidencias que retienen pago o deniegan el expediente.

(2) Se calcula sobre superficie declarada admisible.

(3) Aplicación del artículo 16 bis del RD 147/2023.

(4) Expediente con algunos recintos de pastos permanentes ubicados en espacios protegidos donde la carga ganadera mínima será 0,1 UGM/ha.

Puede verificar la integridad de una copia de este documento mediante la lectura del código QR adjunto o mediante el acceso a la dirección <https://ws050.juntadeandalucia.es/verificarFirma> indicando el código de VERIFICACIÓN

FIRMADO POR	JUAN JOSE SOLER GARCIA	20/02/2025	
	ROCIO GUIJARRO MILLAN		
VERIFICACIÓN	Pk2jmQ3ESFH4J84V5UNKP32UXX5TB9	PÁG. 473/1379	



APELLIDOS Y NOMBRE / RAZÓN SOCIAL

MADRID BARBERO JOSE LUIS

NIF
****4106*

EXPEDIENTE
1288684

RESOLUCIÓN
DENEGACIÓN DE LA AYUDA

DATOS DE MANTENIMIENTO UNIDADES

<u>GRUPO DE PAGO</u>	<u>Sup. Dec. Admisible</u>	<u>Sup. Propuesta</u>	<u>Sobredecl.</u>	<u>% Sobredecl.</u>
ZONAS DE LIMITACIONES ESPECIFICAS	2,72	0,46	2,26	83,09

APLICACIÓN DE REDUCCIONES Y PENALIZACIONES (%)

<u>Criterios de subvencionabilidad (1)</u>	<u>Presentación tardía</u>	<u>Omisión declaración</u>	<u>Condicionalidad</u>
100,00	0,00	0,00	0,00

IMPORTE (Euros)

<u>Calculado(2)</u>	<u>Reducción</u>	<u>Penalización</u>	<u>Reducción Penalización (3)</u>	<u>Penalización adicional</u>	<u>Propuesto</u>	<u>FEADER</u>	<u>MAPA</u>	<u>CAPADR</u>
348,16 €	289,28 €	58,88 €	0,00 €	289,28 €	0,00 €	0,00 €	0,00 €	0,00 €
<u>Importe Unitario:</u>	128,00 €	<u>Nuevo Importe Unitario:</u>	128,00 €					

RECINTOS PROPUESTOS

<u>REF.</u>	<u>REFERENCIA SIGPAC</u>	<u>CULTIVO</u>	<u>S/R</u>	<u>USO SIGPAC</u>	<u>Sup. Dec. admisible</u>	<u>Sup. Campo</u>	<u>Sup. Determ.</u>	<u>Sup. Propuesta</u>
-1919720	18-031-007-00063-0005	CALABACÍN	S		0,67		0,67	0,00
7484876	18-031-007-00063-0007	AVENA	R		0,41		0,41	0,00
7484877	18-031-007-00068-0004	TOMATE	R		0,31		0,31	0,00
7484878	18-031-007-00068-0005	TOMATE	R		0,43		0,43	0,00
7484879	18-031-007-00068-0008	TOMATE	S		0,06		0,06	0,00
7484881	18-031-007-00070-0002	AVENA	R		0,38		0,38	0,00
7484882	18-031-007-00099-0002	BARBECHO TRADICIONAL	R		0,46		0,46	0,46

INCIDENCIAS

INCIDENCIA DESCRIPCIÓN

3790	Recinto declarado inactivo Recinto:18-031-007-00063-00005 Cultivo: - Recinto:18-031-007-00063-00007 Cultivo: - Recinto:18-031-007-00068-00004 Cultivo: - Recinto:18-031-007-00068-00005 Cultivo: - Recinto:18-031-007-00068-00008 Cultivo: - Recinto:18-031-007-00070-00002 Cultivo: -
74053	Importe inferior a 100 Euros

Datos considerados para el Cálculo de la Carga Ganadera del expediente

Superficie determinada para Cálculo Carga Ganadera: 0,00 ha
Carga Ganadera del Expediente: 0,00 ugm/ha

Incidencias de carga ganadera

INCIDENCIA DESCRIPCIÓN

86132	Recinto superficie forrajera que no realiza la actividad de producción de pastoreo. Recinto:18-031-007-00099-00002 Cultivo:20000 BARBECHO TRADICIONAL-SIN VARIEDAD Regadío
-------	---

(1) Con incidencias que retienen pago o deniegan el expediente.

(2) Se calcula sobre superficie declarada admisible.

(3) Aplicación del artículo 16 bis del RD 147/2023.

(4) Expediente con algunos recintos de pastos permanentes ubicados en espacios protegidos donde la carga ganadera mínima será 0,1 UGM/ha.

Puede verificar la integridad de una copia de este documento mediante la lectura del código QR adjunto o mediante el acceso a la dirección <https://ws050.juntadeandalucia.es/verificarFirma> indicando el código de VERIFICACIÓN

FIRMADO POR	JUAN JOSE SOLER GARCIA ROCIO GUIJARRO MILLAN	20/02/2025	
VERIFICACIÓN	Pk2jmQ3ESFH4J84V5UNKP32UXX5TB9	PÁG. 474/1379	



APELLIDOS Y NOMBRE / RAZÓN SOCIAL

MADRIGAL ARELLANO CASANDRA

NIF
****1045*

EXPEDIENTE
1280665

RESOLUCIÓN
DENEGACIÓN DE LA AYUDA

DATOS DE MANTENIMIENTO UNIDADES

GRUPO DE PAGO
ZONAS DE LIMITACIONES ESPECIFICAS

Sup. Dec. Admisible	Sup. Propuesta	Sobredecl.	% Sobredecl.
0,00	0,00	0,00	0,00

APLICACIÓN DE REDUCCIONES Y PENALIZACIONES (%)

Criterios de subvencionabilidad (1)	Presentación tardía	Omisión declaración	Condicionalidad
100,00	0,00	0,00	0,00

IMPORTE (Euros)

Calculado(2)	Reducción	Penalización	Reducción Penalización (3)	Penalización adicional	Propuesto	FEADER	MAPA	CAPADR
0,00 €	0,00 €	0,00 €	0,00 €	0,00 €	0,00 €	0,00 €	0,00 €	0,00 €
Importe Unitario:		128,00 €	Nuevo Importe Unitario:		0,00 €			

RECINTOS PROPUESTOS

REF.	REFERENCIA SIGPAC	CULTIVO	S/R	USO SIGPAC	Sup. Dec. admisible	Sup. Campo	Sup. Determ.	Sup. Propuesta
-1949308	18-070-009-00041-0010	PISTACHO	S		0,90		0,90	0,90
-1949302	18-070-009-00041-0144	PISTACHO	S		0,61		0,61	0,00
-1949290	18-070-009-00041-0145	PISTACHO	S		0,70		0,70	0,70
-1949175	18-070-009-00040-0018	PISTACHO	S		1,02		1,02	1,02
-1944824	18-070-009-00041-0144	PISTACHO	R		0,53		0,53	0,00
-1458494	18-070-009-80013-0176	PISTACHO	S		0,06		0,06	0,06
-1458486	18-070-009-00041-0145	PISTACHO	R		2,85		2,85	2,85
-1458485	18-070-009-00041-0010	PISTACHO	R		1,20		1,20	1,20
-1458484	18-070-009-00041-0003	PISTACHO	R		0,08		0,08	0,08
-1458483	18-070-009-00040-0046	PISTACHO	R		1,82		1,82	1,82
-1458480	18-070-009-00040-0018	PISTACHO	R		2,62		2,62	2,62

INCIDENCIAS

INCIDENCIA DESCRIPCIÓN

2454	Solicitante de intervención 6613 cuyo regimen de afiliacion a la SS no es ni el sistema especial agrario(cuenta ajena) ni autonomo con actividad agraria.
2455	Solicitantes de intervención 6613 sin datos de IRPF n-1.(Art 4 Orden 14/04/2016).
3790	Recinto declarado inactivo Recinto:18-070-009-00041-00144 Cultivo: -
74018	Productor que no es agricultor a título principal, según los datos del ejercicio fiscal n-1 y seguridad socia.
74053	Importe inferior a 100 Euros

(1) Con incidencias que retienen pago o deniegan el expediente.

(2) Se calcula sobre superficie declarada admisible.

(3) Aplicación del artículo 16 bis del RD 147/2023.

(4) Expediente con algunos recintos de pastos permanentes ubicados en espacios protegidos donde la carga ganadera mínima será 0,1 UGM/ha.

Puede verificar la integridad de una copia de este documento mediante la lectura del código QR adjunto o mediante el acceso a la dirección <https://ws050.juntadeandalucia.es/verificarFirma> indicando el código de VERIFICACIÓN

FIRMADO POR	JUAN JOSE SOLER GARCIA	20/02/2025
	ROCIO GUIJARRO MILLAN	
VERIFICACIÓN	Pk2jmQ3ESFH4J84V5UNKP32UX5TB9	PÁG. 475/1379





APELLIDOS Y NOMBRE / RAZÓN SOCIAL

MALDONADO MUDARRA ANTONIO

NIF
****0885*

EXPEDIENTE
1238006

RESOLUCIÓN
DENEGACIÓN DE LA AYUDA

DATOS DE MANTENIMIENTO UNIDADES

<u>GRUPO DE PAGO</u>	<u>Sup. Dec. Admisible</u>	<u>Sup. Propuesta</u>	<u>Sobredecl.</u>	<u>% Sobredecl.</u>
ZONAS DE LIMITACIONES ESPECIFICAS	0,00	0,00	0,00	0,00

APLICACIÓN DE REDUCCIONES Y PENALIZACIONES (%)

<u>Criterios de subvencionabilidad (1)</u>	<u>Presentación tardía</u>	<u>Omisión declaración</u>	<u>Condicionidad</u>
100,00	0,00	0,00	0,00

IMPORTE (Euros)

<u>Calculado(2)</u>	<u>Reducción</u>	<u>Penalización</u>	<u>Reducción Penalización (3)</u>	<u>Penalización adicional</u>	<u>Propuesto</u>	<u>FEADER</u>	<u>MAPA</u>	<u>CAPADR</u>
0,00 €	0,00 €	0,00 €	0,00 €	0,00 €	0,00 €	0,00 €	0,00 €	0,00 €
<u>Importe Unitario:</u>	128,00 €	<u>Nuevo Importe Unitario:</u>	0,00 €					

INCIDENCIAS

INCIDENCIA DESCRIPCIÓN

- 74051 Solicitante de intervención 6613, que no declara ningun recinto en zona desfavorecida.
- 74053 Importe inferior a 100 Euros

(1) Con incidencias que retienen pago o deniegan el expediente.

(2) Se calcula sobre superficie declarada admisible.

(3) Aplicación del artículo 16 bis del RD 147/2023.

(4) Expediente con algunos recintos de pastos permanentes ubicados en espacios protegidos donde la carga ganadera mínima será 0,1 UGM/ha.

Puede verificar la integridad de una copia de este documento mediante la lectura del código QR adjunto o mediante el acceso a la dirección https://ws050.juntadeandalucia.es/verificarFirma indicando el código de VERIFICACIÓN			
FIRMADO POR	JUAN JOSE SOLER GARCIA ROCIO GUIJARRO MILLAN	20/02/2025	
VERIFICACIÓN	Pk2jmQ3ESFH4J84V5UNKP32UXX5TB9	PÁG. 476/1379	



APELLIDOS Y NOMBRE / RAZÓN SOCIAL

MANJON DELGADO RAFAEL

NIF
****4663*

EXPEDIENTE
1173858

RESOLUCIÓN
CONCESIÓN DE LA AYUDA

DATOS DE MANTENIMIENTO UNIDADES

GRUPO DE PAGO

ZONAS DE LIMITACIONES ESPECIFICAS

Sup. Dec. Admisible	Sup. Propuesta	Sobredecl.	% Sobredecl.
8,60	8,60	0,00	0,00

APLICACIÓN DE REDUCCIONES Y PENALIZACIONES (%)

Criterios de subvencionabilidad (1)	Presentación tardía	Omisión declaración	Condicionalidad
0,00	0,00	0,00	0,00

IMPORTE (Euros)

Calculado(2)	Reducción	Penalización	Reducción Penalización (3)	Penalización adicional	Propuesto	FEADER	MAPA	CAPADR
1.100,80 €	0,00 €	0,00 €	0,00 €	0,00 €	1.100,80 €	935,68 €	57,13 €	107,99 €
Importe Unitario:	128,00 €	Nuevo Importe Unitario:	128,00 €					

RECINTOS PROPUESTOS

REF.	REFERENCIA SIGPAC	CULTIVO	S/R	USO SIGPAC	Sup. Dec. admisible	Sup. Campo	Sup. Determ.	Sup. Propuesta
-1846375	18-011-004-00001-0003	PASTOS PERMANENTES DE 5 O MAS AÑOS	S		0,02		0,02	0,02
1700000006509588	18-011-003-00125-0001	CEBADA	R		0,37		0,37	0,37
1700000006509589	18-011-004-00101-0001	CEBADA	R		0,34		0,34	0,34
1700000006509590	18-011-004-00102-0001	CEBADA	R		0,58		0,58	0,58
1700000006509594	18-011-005-00080-0002	VEZA	R		1,64		1,64	1,64
1700000006509595	18-011-005-00017-0002	VEZA	R		1,39		1,39	1,39
1700000006509596	18-011-005-00018-0001	VEZA	R		0,44		0,44	0,44
1700000006509597	18-011-008-00150-0001	GUISANTES	R		0,82		0,82	0,82
1700000006509600	18-011-008-00106-0001	GUISANTES	R		0,24		0,24	0,24
1700000006509609	18-011-008-00183-0001	GUISANTES	R		0,47		0,47	0,47
1700000006509610	18-011-004-00092-0001	CEBADA	R		0,84		0,84	0,84
1700000006509611	18-011-009-00069-0001	CEBADA	R		0,29		0,29	0,29
1700000006509615	18-011-004-00001-0001	GUISANTES	R		1,16		1,16	1,16

INCIDENCIAS

INCIDENCIA DESCRIPCIÓN

86122	Recinto superficie forrajera que realiza la actividad de producción de pastoreo y no declara el o los códigos del Registro de Explotaciones Ganaderas de Andalucía, REGA. Recinto:18-011-005-00038-00001 Cultivo:20000 BARBECHO TRADICIONAL-SIN VARIEDAD Regadío Recinto:18-011-008-00064-00001 Cultivo:20000 BARBECHO TRADICIONAL-SIN VARIEDAD Regadío Recinto:18-011-008-00380-00004 Cultivo:20000 BARBECHO TRADICIONAL-SIN VARIEDAD Regadío Recinto:18-011-008-00561-00001 Cultivo:20000 BARBECHO TRADICIONAL-SIN VARIEDAD Regadío
86124	Recinto de forrajera para Cálculo de Carga Ganadera que No pertenece a Explotación. Recinto:18-011-005-00038-00001 Cultivo:20000 BARBECHO TRADICIONAL-SIN VARIEDAD Regadío Recinto:18-011-008-00064-00001 Cultivo:20000 BARBECHO TRADICIONAL-SIN VARIEDAD Regadío Recinto:18-011-008-00380-00004 Cultivo:20000 BARBECHO TRADICIONAL-SIN VARIEDAD Regadío Recinto:18-011-008-00561-00001 Cultivo:20000 BARBECHO TRADICIONAL-SIN VARIEDAD Regadío
86126	Recinto de forrajera para Cálculo de Carga Ganadera que No pertenece a Explotación con UGM válida. Recinto:18-011-900-99000-99001 Cultivo:62000 PASTOS PERMANENTES DE 5 O MAS AÑOS-SIN VARIEDAD Secano Explotacion:ES180102300000

(1) Con incidencias que retienen pago o deniegan el expediente.

(2) Se calcula sobre superficie declarada admisible.

(3) Aplicación del artículo 16 bis del RD 147/2023.

(4) Expediente con algunos recintos de pastos permanentes ubicados en espacios protegidos donde la carga ganadera mínima será 0,1 UGM/ha.

Puede verificar la integridad de una copia de este documento mediante la lectura del código QR adjunto o mediante el acceso a la dirección <https://ws050.juntadeandalucia.es/verificarFirma> indicando el código de VERIFICACIÓN

FIRMADO POR	JUAN JOSE SOLER GARCIA	20/02/2025
	ROCIO GUIJARRO MILLAN	
VERIFICACIÓN	Pk2jmQ3ESFH4J84V5UNKP32UXX5TB9	PÁG. 477/1379





Datos considerados para el Cálculo de la Carga Ganadera del expediente

Superficie determinada para Cálculo Carga Ganadera: 0,02 ha
 Carga Ganadera del Expediente: 2.796,50

Explotación	Especie	Ugm Calculada para CG
ES180100000005	CAPRINA	3,44
ES180100000005	OVINA	52,49

Recintos Determinados para el Cálculo de Garga Ganadera

REF.	REFERENCIA SIGPAC	CULTIVO	DESCRIPCIÓN CULTIVO	S/R	SUP. PROPUESTA (ha)
-1846375	18-011-004-00001-00003	62000	PASTOS PERMANENTES DE 5 O MAS AÑOS-SIN VARIEDAD	S	0,02
170000006509606	18-116-511-00024-00007	62000	PASTOS PERMANENTES DE 5 O MAS AÑOS-SIN VARIEDAD	S	0,00

Incidencias de carga ganadera

INCIDENCIA DESCRIPCIÓN

- 86122 Recinto superficie forrajera que realiza la actividad de producción de pastoreo y no declara el o los códigos del Registro de Explotaciones Ganaderas de Andalucía, REGA.
 Recinto:18-011-008-00380-00004 Cultivo:20000 BARBECHO TRADICIONAL-SIN VARIEDAD Regadío
 Recinto:18-011-005-00038-00001 Cultivo:20000 BARBECHO TRADICIONAL-SIN VARIEDAD Regadío
 Recinto:18-011-008-00561-00001 Cultivo:20000 BARBECHO TRADICIONAL-SIN VARIEDAD Regadío
 Recinto:18-011-008-00064-00001 Cultivo:20000 BARBECHO TRADICIONAL-SIN VARIEDAD Regadío
- 86124 Recinto de forrajera para Cálculo de Carga Ganadera que No pertenece a Explotación.
 Recinto:18-011-008-00380-00004 Cultivo:20000 BARBECHO TRADICIONAL-SIN VARIEDAD Regadío
 Recinto:18-011-005-00038-00001 Cultivo:20000 BARBECHO TRADICIONAL-SIN VARIEDAD Regadío
 Recinto:18-011-008-00561-00001 Cultivo:20000 BARBECHO TRADICIONAL-SIN VARIEDAD Regadío
 Recinto:18-011-008-00064-00001 Cultivo:20000 BARBECHO TRADICIONAL-SIN VARIEDAD Regadío
- 86126 Recinto de forrajera para Cálculo de Carga Ganadera que No pertenece a Explotación con UGM válida.
 Recinto:18-011-900-99000-99001 Cultivo:62000 PASTOS PERMANENTES DE 5 O MAS AÑOS-SIN VARIEDAD Secano
 Explotacion:ES1801023000000
- 86128 Recinto de Forrajeras que no ha contabilizado para Carga Ganadera por no tener una explotación válida para el cálculo de la Carga Ganadera
 Recinto:18-011-900-99000-99001 Cultivo:62 PASTOS PERMANENTES DE 5 O MAS AÑOS-
 Recinto:18-011-008-00380-00004 Cultivo:20 BARBECHO TRADICIONAL-
 Recinto:18-011-005-00038-00001 Cultivo:20 BARBECHO TRADICIONAL-
 Recinto:18-011-008-00561-00001 Cultivo:20 BARBECHO TRADICIONAL-
 Recinto:18-011-008-00064-00001 Cultivo:20 BARBECHO TRADICIONAL-

(1) Con incidencias que retienen pago o deniegan el expediente.
 (2) Se calcula sobre superficie declarada admisible.
 (3) Aplicación del artículo 16 bis del RD 147/2023.
 (4) Expediente con algunos recintos de pastos permanentes ubicados en espacios protegidos donde la carga ganadera mínima será 0,1 UGM/ha.

Puede verificar la integridad de una copia de este documento mediante la lectura del código QR adjunto o mediante el acceso a la dirección https://ws050.juntadeandalucia.es/verificarFirma indicando el código de VERIFICACIÓN			
FIRMADO POR	JUAN JOSE SOLER GARCIA	20/02/2025	
	ROCIO GUIJARRO MILLAN		
VERIFICACIÓN	Pk2jmQ3ESFH4J84V5UNKP32UX5TB9	PÁG. 478/1379	



APELLIDOS Y NOMBRE / RAZÓN SOCIAL

MANZANO CASTILLO JUSTO

NIF
****0845*

EXPEDIENTE
1053733

RESOLUCIÓN
CONCESIÓN DE LA AYUDA

DATOS DE MANTENIMIENTO UNIDADES

<u>GRUPO DE PAGO</u>	<u>Sup. Dec. Admisible</u>	<u>Sup. Propuesta</u>	<u>Sobredecl.</u>	<u>% Sobredecl.</u>
ZONAS DE LIMITACIONES ESPECIFICAS	30,17	30,17	0,00	0,00

APLICACIÓN DE REDUCCIONES Y PENALIZACIONES (%)

<u>Criterios de subvencionabilidad (1)</u>	<u>Presentación tardía</u>	<u>Omisión declaración</u>	<u>Condicionidad</u>
0,00	0,00	0,00	0,00

IMPORTE (Euros)

<u>Calculado(2)</u>	<u>Reducción</u>	<u>Penalización</u>	<u>Reducción Penalización (3)</u>	<u>Penalización adicional</u>	<u>Propuesto</u>	<u>FEADER</u>	<u>MAPA</u>	<u>CAPADR</u>
2.816,00 €	0,00 €	0,00 €	0,00 €	0,00 €	2.816,00 €	2.393,60 €	146,15 €	276,25 €
<u>Importe Unitario:</u>	128,00 €	<u>Nuevo Importe Unitario:</u>	93,34 €					

(1) Con incidencias que retienen pago o deniegan el expediente.

(2) Se calcula sobre superficie declarada admisible.

(3) Aplicación del artículo 16 bis del RD 147/2023.

(4) Expediente con algunos recintos de pastos permanentes ubicados en espacios protegidos donde la carga ganadera mínima será 0,1 UGM/ha.

Puede verificar la integridad de una copia de este documento mediante la lectura del código QR adjunto o mediante el acceso a la dirección <https://ws050.juntadeandalucia.es/verificarFirma> indicando el código de VERIFICACIÓN

FIRMADO POR	JUAN JOSE SOLER GARCIA	20/02/2025	
	ROCIO GUIJARRO MILLAN		
VERIFICACIÓN	Pk2jmQ3ESFH4J84V5UNKP32UXX5TB9	PÁG. 479/1379	



RECINTOS PROPUESTOS

REF.	REFERENCIA SIGPAC	CULTIVO	S/R	USO SIGPAC	Sup. Dec. admisible	Sup. Campa	Sup. Determ.	Sup. Propuesta
-1886549	18-031-004-00060-0005	PASTOS PERMANENTES DE 5 O MAS AÑOS	S		0,03		0,03	0,03
-1886548	18-031-004-00057-0007	PASTOS PERMANENTES DE 5 O MAS AÑOS	S		0,19		0,19	0,19
-1886546	18-031-002-00073-0004	TOMATE	R		0,30		0,30	0,30
-1886544	18-031-002-00069-0013	PASTOS PERMANENTES DE 5 O MAS AÑOS	S		3,07		3,07	3,07
-1886543	18-031-002-00069-0011	PASTOS PERMANENTES DE 5 O MAS AÑOS	S		0,02		0,02	0,02
-1545758	18-031-002-00074-0001	PASTOS PERMANENTES DE 5 O MAS AÑOS	S		2,11		2,11	2,11
-1484277	18-031-002-00074-0002	TOMATE	R		0,17		0,17	0,17
-1484276	18-031-002-00073-0003	PASTOS PERMANENTES DE 5 O MAS AÑOS	S		0,17		0,17	0,17
-959954	18-031-004-00057-0002	TOMATE	R		0,62		0,62	0,62
-959708	18-031-004-00058-0004	PASTOS PERMANENTES DE 5 O MAS AÑOS	S		0,02		0,02	0,02
-959707	18-031-002-00069-0010	PASTOS PERMANENTES DE 5 O MAS AÑOS	S		0,05		0,05	0,05
-959706	18-031-002-00069-0007	PASTOS PERMANENTES DE 5 O MAS AÑOS	S		0,07		0,07	0,07
-959705	18-031-002-00067-0003	PASTOS PERMANENTES DE 5 O MAS AÑOS	S		0,11		0,11	0,11
170000006137264	18-031-002-00067-0001	PASTOS PERMANENTES DE 5 O MAS AÑOS	S		0,22		0,22	0,22
170000006137265	18-031-004-00058-0003	TOMATE	R		0,22		0,22	0,22
170000006137266	18-031-004-00060-0003	TOMATE	R		0,30		0,30	0,30
170000006137267	18-031-002-00067-0002	MEZCLA AVENA-CEBADA	R		0,30		0,30	0,30
170000006137268	18-031-002-00079-0002	MEZCLA AVENA-CEBADA	R		0,58		0,58	0,58
170000006137269	18-031-002-00075-0001	PASTOS PERMANENTES DE 5 O MAS AÑOS	S		1,47		1,47	1,47
170000006137270	18-031-004-00058-0002	PASTOS PERMANENTES DE 5 O MAS AÑOS	S		0,02		0,02	0,02
170000006137271	18-031-002-00068-0003	MEZCLA AVENA-CEBADA	R		0,13		0,13	0,13
170000006137272	18-031-002-00069-0002	BARBECHO TRADICIONAL	R		0,60		0,60	0,60
170000006137274	18-031-004-00060-0001	PASTOS PERMANENTES DE 5 O MAS AÑOS	S		0,41		0,41	0,41
170000006137275	18-031-004-00060-0002	PASTOS PERMANENTES DE 5 O MAS AÑOS	S		0,75		0,75	0,75
170000006137276	18-031-002-00076-0001	PASTOS PERMANENTES DE 5 O MAS AÑOS	S		0,42		0,42	0,42
170000006137277	18-031-002-00079-0001	PASTOS PERMANENTES DE 5 O MAS AÑOS	S		0,62		0,62	0,62
170000006137278	18-031-002-00079-0004	PASTOS PERMANENTES DE 5 O MAS AÑOS	S		1,53		1,53	1,53
170000006137279	18-031-002-00070-0001	PASTOS PERMANENTES DE 5 O MAS AÑOS	S		7,11		7,11	7,11
170000006137280	18-031-002-00080-0001	PASTOS PERMANENTES DE 5 O MAS AÑOS	S		0,26		0,26	0,26
170000006137281	18-031-002-00080-0002	PASTOS PERMANENTES DE 5 O MAS AÑOS	S		0,20		0,20	0,20
170000006137282	18-031-002-00068-0002	PASTOS PERMANENTES DE 5 O MAS AÑOS	S		0,49		0,49	0,49
170000006137283	18-031-002-00078-0001	PASTOS PERMANENTES DE 5 O MAS AÑOS	S		0,92		0,92	0,92
170000006137284	18-031-002-00072-0001	PASTOS PERMANENTES DE 5 O MAS AÑOS	S		0,94		0,94	0,94
170000006137285	18-031-002-00079-0005	PASTOS PERMANENTES DE 5 O MAS AÑOS	S		0,41		0,41	0,41
170000006137286	18-031-002-00075-0002	PASTOS PERMANENTES DE 5 O MAS AÑOS	S		0,56		0,56	0,56
170000006137287	18-031-002-00069-0001	PASTOS PERMANENTES DE 5 O MAS AÑOS	S		3,49		3,49	3,49
170000006137288	18-031-002-00073-0001	PASTOS PERMANENTES DE 5 O MAS AÑOS	S		0,90		0,90	0,90
170000006137289	18-031-002-00073-0002	TOMATE	R		0,39		0,39	0,39

Datos considerados para el Cálculo de la Carga Ganadera del expediente

Superficie determinada para Cálculo Carga Ganadera: 26,56 ha
 Carga Ganadera del Expediente: 0,39 ugm/ha (4)

Explotación	Especie	Ugm Calculada para CG
ES180300000011	OVINA	10,33

Recintos Determinados para el Cálculo de Garga Ganadera

REF.	REFERENCIA SIGPAC	CULTIVO	DESCRIPCIÓN CULTIVO	S/R	SUP. PROPUESTA (ha)
-1886549	18-031-004-00060-00005	62000	PASTOS PERMANENTES DE 5 O MAS AÑOS-SIN VARIEDAD	S	0,03

(1) Con incidencias que retienen pago o deniegan el expediente.

(2) Se calcula sobre superficie declarada admisible.

(3) Aplicación del artículo 16 bis del RD 147/2023.

(4) Expediente con algunos recintos de pastos permanentes ubicados en espacios protegidos donde la carga ganadera mínima será 0,1 UGM/ha.

Puede verificar la integridad de una copia de este documento mediante la lectura del código QR adjunto o mediante el acceso a la dirección <https://ws050.juntadeandalucia.es/verificarFirma> indicando el código de VERIFICACIÓN

FIRMADO POR	JUAN JOSE SOLER GARCIA	20/02/2025
	ROCIO GUIJARRO MILLAN	
VERIFICACIÓN	Pk2jmQ3ESFH4J84V5UNKP32UXX5TB9	PÁG. 480/1379





Recintos Determinados para el Cálculo de Garga Ganadera

REF.	REFERENCIA SIGPAC	CULTIVO	DESCRIPCIÓN CULTIVO	S/R	SUP. PROPUESTA (ha)
-1886548	18-031-004-00057-00007	62000	PASTOS PERMANENTES DE 5 O MAS AÑOS-SIN VARIEDAD	S	0,19
-1886544	18-031-002-00069-00013	62000	PASTOS PERMANENTES DE 5 O MAS AÑOS-SIN VARIEDAD	S	3,07
-1886543	18-031-002-00069-00011	62000	PASTOS PERMANENTES DE 5 O MAS AÑOS-SIN VARIEDAD	S	0,02
-1545758	18-031-002-00074-00001	62000	PASTOS PERMANENTES DE 5 O MAS AÑOS-SIN VARIEDAD	S	2,11
-1484276	18-031-002-00073-00003	62000	PASTOS PERMANENTES DE 5 O MAS AÑOS-SIN VARIEDAD	S	0,17
-959708	18-031-004-00058-00004	62000	PASTOS PERMANENTES DE 5 O MAS AÑOS-SIN VARIEDAD	S	0,02
-959707	18-031-002-00069-00010	62000	PASTOS PERMANENTES DE 5 O MAS AÑOS-SIN VARIEDAD	S	0,05
-959706	18-031-002-00069-00007	62000	PASTOS PERMANENTES DE 5 O MAS AÑOS-SIN VARIEDAD	S	0,07
-959705	18-031-002-00067-00003	62000	PASTOS PERMANENTES DE 5 O MAS AÑOS-SIN VARIEDAD	S	0,11
1700000006137264	18-031-002-00067-00001	62000	PASTOS PERMANENTES DE 5 O MAS AÑOS-SIN VARIEDAD	S	0,22
1700000006137269	18-031-002-00075-00001	62000	PASTOS PERMANENTES DE 5 O MAS AÑOS-SIN VARIEDAD	S	1,47
1700000006137270	18-031-004-00058-00002	62000	PASTOS PERMANENTES DE 5 O MAS AÑOS-SIN VARIEDAD	S	0,02
1700000006137274	18-031-004-00060-00001	62000	PASTOS PERMANENTES DE 5 O MAS AÑOS-SIN VARIEDAD	S	0,41
1700000006137275	18-031-004-00060-00002	62000	PASTOS PERMANENTES DE 5 O MAS AÑOS-SIN VARIEDAD	S	0,75
1700000006137276	18-031-002-00076-00001	62000	PASTOS PERMANENTES DE 5 O MAS AÑOS-SIN VARIEDAD	S	0,42
1700000006137277	18-031-002-00079-00001	62000	PASTOS PERMANENTES DE 5 O MAS AÑOS-SIN VARIEDAD	S	0,62
1700000006137278	18-031-002-00079-00004	62000	PASTOS PERMANENTES DE 5 O MAS AÑOS-SIN VARIEDAD	S	1,53
1700000006137279	18-031-002-00070-00001	62000	PASTOS PERMANENTES DE 5 O MAS AÑOS-SIN VARIEDAD	S	7,11
1700000006137280	18-031-002-00080-00001	62000	PASTOS PERMANENTES DE 5 O MAS AÑOS-SIN VARIEDAD	S	0,26
1700000006137281	18-031-002-00080-00002	62000	PASTOS PERMANENTES DE 5 O MAS AÑOS-SIN VARIEDAD	S	0,20
1700000006137282	18-031-002-00068-00002	62000	PASTOS PERMANENTES DE 5 O MAS AÑOS-SIN VARIEDAD	S	0,49
1700000006137283	18-031-002-00078-00001	62000	PASTOS PERMANENTES DE 5 O MAS AÑOS-SIN VARIEDAD	S	0,92
1700000006137284	18-031-002-00072-00001	62000	PASTOS PERMANENTES DE 5 O MAS AÑOS-SIN VARIEDAD	S	0,94
1700000006137285	18-031-002-00079-00005	62000	PASTOS PERMANENTES DE 5 O MAS AÑOS-SIN VARIEDAD	S	0,41
1700000006137286	18-031-002-00075-00002	62000	PASTOS PERMANENTES DE 5 O MAS AÑOS-SIN VARIEDAD	S	0,56
1700000006137287	18-031-002-00069-00001	62000	PASTOS PERMANENTES DE 5 O MAS AÑOS-SIN VARIEDAD	S	3,49
1700000006137288	18-031-002-00073-00001	62000	PASTOS PERMANENTES DE 5 O MAS AÑOS-SIN VARIEDAD	S	0,90

Incidencias de carga ganadera

INCIDENCIA DESCRIPCIÓN

86132 Recinto superficie forrajera que no realiza la actividad de producción de pastoreo.
 Recinto:18-031-002-00069-00002 Cultivo:20000 BARBECHO TRADICIONAL-SIN VARIEDAD Regadio

(1) Con incidencias que retienen pago o deniegan el expediente.
 (2) Se calcula sobre superficie declarada admisible.
 (3) Aplicación del artículo 16 bis del RD 147/2023.
 (4) Expediente con algunos recintos de pastos permanentes ubicados en espacios protegidos donde la carga ganadera mínima será 0,1 UGM/ha.

Puede verificar la integridad de una copia de este documento mediante la lectura del código QR adjunto o mediante el acceso a la dirección https://ws050.juntadeandalucia.es/verificarFirma indicando el código de VERIFICACIÓN			
FIRMADO POR	JUAN JOSE SOLER GARCIA ROCIO GUIJARRO MILLAN	20/02/2025	
VERIFICACIÓN	Pk2jmQ3ESFH4J84V5UNKP32UXX5TB9	PÁG. 481/1379	



APELLIDOS Y NOMBRE / RAZÓN SOCIAL

MANZANO TORO FRANCISCO

NIF
****6160*

EXPEDIENTE
1263681

RESOLUCIÓN
CONCESIÓN DE LA AYUDA

DATOS DE MANTENIMIENTO UNIDADES

<u>GRUPO DE PAGO</u>	<u>Sup. Dec. Admisible</u>	<u>Sup. Propuesta</u>	<u>Sobredecl.</u>	<u>% Sobredecl.</u>
ZONAS DE LIMITACIONES ESPECIFICAS	108,88	104,65	4,23	3,89

APLICACIÓN DE REDUCCIONES Y PENALIZACIONES (%)

<u>Criterios de subvencionabilidad (1)</u>	<u>Presentación tardía</u>	<u>Omisión declaración</u>	<u>Condicionidad</u>
0,00	0,00	0,00	0,00

IMPORTE (Euros)

<u>Calculado(2)</u>	<u>Reducción</u>	<u>Penalización</u>	<u>Reducción Penalización (3)</u>	<u>Penalización adicional</u>	<u>Propuesto</u>	<u>FEADER</u>	<u>MAPA</u>	<u>CAPADR</u>
2.816,00 €	109,40 €	210,30 €	0,00 €	0,00 €	2.496,29 €	2.121,85 €	244,89 €	129,55 €
<u>Importe Unitario:</u>	128,00 €	<u>Nuevo Importe Unitario:</u>	25,86 €					

(1) Con incidencias que retienen pago o deniegan el expediente.

(2) Se calcula sobre superficie declarada admisible.

(3) Aplicación del artículo 16 bis del RD 147/2023.

(4) Expediente con algunos recintos de pastos permanentes ubicados en espacios protegidos donde la carga ganadera mínima será 0,1 UGM/ha.

Puede verificar la integridad de una copia de este documento mediante la lectura del código QR adjunto o mediante el acceso a la dirección <https://ws050.juntadeandalucia.es/verificarFirma> indicando el código de VERIFICACIÓN

FIRMADO POR	JUAN JOSE SOLER GARCIA	20/02/2025	
	ROCIO GUIJARRO MILLAN		
VERIFICACIÓN	Pk2jmQ3ESFH4J84V5UNKP32UXX5TB9	PÁG. 482/1379	



RECINTOS PROPUESTOS

REF.	REFERENCIA SIGPAC	CULTIVO	S/R	USO SIGPAC	Sup. Dec. admisible	Sup. Campa	Sup. Determ.	Sup. Propuesta
-1871409	18-031-006-00027-0015	AVENA	S		0,02		0,02	0,02
-1871408	18-031-006-00027-0013	AVENA	S		0,02		0,02	0,02
-1843777	18-031-004-00090-0003	PASTOS PERMANENTES DE 5 O MAS AÑOS	S		0,39		0,39	0,39
-1843775	18-031-004-00090-0006	BARBECHO TRADICIONAL	R		1,34		1,34	1,34
-1843774	18-031-004-00094-0001	PASTOS PERMANENTES DE 5 O MAS AÑOS	S		1,74		1,74	1,74
-1843773	18-031-004-00096-0001	PASTOS PERMANENTES DE 5 O MAS AÑOS	S		0,20		0,20	0,20
-1843771	18-031-004-00095-0001	PASTOS PERMANENTES DE 5 O MAS AÑOS	S		0,47		0,47	0,47
-1843770	18-031-004-00093-0001	PASTOS PERMANENTES DE 5 O MAS AÑOS	S		3,68		3,68	3,68
-1843768	18-031-004-00092-0001	PASTOS PERMANENTES DE 5 O MAS AÑOS	S		3,66		3,66	0,00
-1843767	18-031-004-00090-0007	BARBECHO TRADICIONAL	R		0,54		0,54	0,54
-1843739	18-031-004-00090-0004	PASTOS PERMANENTES DE 5 O MAS AÑOS	S		7,89		7,89	7,89
-1837666	18-031-006-00027-0017	PASTOS PERMANENTES DE 5 O MAS AÑOS	S		0,02		0,02	0,02
-1518751	18-031-006-00027-0007	AVENA	R		0,29		0,29	0,29
-1518742	18-031-006-00027-0006	AVENA	R		0,58		0,58	0,58
5259387	18-031-006-00027-0001	PASTOS PERMANENTES DE 5 O MAS AÑOS	S		0,60		0,60	0,60
5259389	18-031-006-00027-0008	PASTOS PERMANENTES DE 5 O MAS AÑOS	S		0,16		0,16	0,16
5259390	18-031-006-00027-0009	PASTOS PERMANENTES DE 5 O MAS AÑOS	S		0,09		0,09	0,09
5259391	18-031-006-00027-0010	PASTOS PERMANENTES DE 5 O MAS AÑOS	S		0,14		0,14	0,14
5259395	18-031-006-00027-0016	PASTOS PERMANENTES DE 5 O MAS AÑOS	S		0,02		0,02	0,02
5259400	18-031-006-00028-0001	PASTOS PERMANENTES DE 5 O MAS AÑOS	S		0,93		0,93	0,93
5259401	18-031-006-00028-0002	AVENA	S		0,09		0,09	0,09
5259402	18-031-006-00028-0003	PASTOS PERMANENTES DE 5 O MAS AÑOS	S		0,77		0,77	0,77
5259411	18-031-007-00023-0003	PASTOS PERMANENTES DE 5 O MAS AÑOS	R		0,03		0,03	0,03
5259416	18-031-007-00209-0002	AVENA	R		0,44		0,44	0,44
5259425	18-031-007-00044-0001	PASTOS PERMANENTES DE 5 O MAS AÑOS	S		0,97		0,97	0,97
5259446	18-031-007-00061-0001	PASTOS PERMANENTES DE 5 O MAS AÑOS	S		0,54		0,54	0,54
5259500	18-031-007-00205-0001	AVENA	R		0,42		0,42	0,42
6820466	18-031-900-99000-9900	PASTOS PERMANENTES DE 5 O MAS AÑOS	S		54,08		54,08	54,08
7454292	18-031-004-00090-0002	PASTOS PERMANENTES DE 5 O MAS AÑOS	S		0,49		0,49	0,49
7466134	18-031-006-00063-0001	PASTOS PERMANENTES DE 5 O MAS AÑOS	S		3,80		3,80	3,80
7466135	18-031-006-00070-0003	PASTOS PERMANENTES DE 5 O MAS AÑOS	S		2,97		2,97	2,97
7466136	18-031-006-00047-0005	PASTOS PERMANENTES DE 5 O MAS AÑOS	S		0,57		0,57	0,00
7466137	18-031-006-00070-0016	PASTOS PERMANENTES DE 5 O MAS AÑOS	S		0,01		0,01	0,01
7466138	18-031-006-00069-0003	PASTOS PERMANENTES DE 5 O MAS AÑOS	S		5,48		5,48	5,48
7466139	18-031-006-00070-0013	PASTOS PERMANENTES DE 5 O MAS AÑOS	S		0,03		0,03	0,03
7466140	18-031-006-00069-0002	PASTOS PERMANENTES DE 5 O MAS AÑOS	S		0,15		0,15	0,15
7466141	18-031-006-00075-0001	PASTOS PERMANENTES DE 5 O MAS AÑOS	S		1,46		1,46	1,46
7466142	18-031-006-00074-0001	PASTOS PERMANENTES DE 5 O MAS AÑOS	S		3,86		3,86	3,86
7466143	18-031-006-00086-0002	PASTOS PERMANENTES DE 5 O MAS AÑOS	S		2,52		2,52	2,52
7466144	18-031-006-00069-0013	PASTOS PERMANENTES DE 5 O MAS AÑOS	S		1,40		1,40	1,40
7466145	18-031-006-00042-0001	PASTOS PERMANENTES DE 5 O MAS AÑOS	S		3,15		3,15	3,15
7466146	18-031-006-00087-0001	PASTOS PERMANENTES DE 5 O MAS AÑOS	S		0,18		0,18	0,18
7466147	18-031-006-00070-0002	PASTOS PERMANENTES DE 5 O MAS AÑOS	S		0,00		0,00	0,00
7466148	18-031-006-00047-0001	PASTOS PERMANENTES DE 5 O MAS AÑOS	S		2,25		2,25	2,25
7466150	18-031-006-00042-0003	PASTOS PERMANENTES DE 5 O MAS AÑOS	S		0,44		0,44	0,44

INCIDENCIAS

INCIDENCIA DESCRIPCIÓN

- 3790 Recinto declarado inactivo
 Recinto:18-031-004-00092-00001 Cultivo: -
 Recinto:18-031-006-00047-00005 Cultivo: -
- 3972 Recinto ficticio del que forma parte un recinto real cuyo identificativo presenta errores en las Declaraciones de pastos.

(1) Con incidencias que retienen pago o deniegan el expediente.
 (2) Se calcula sobre superficie declarada admisible.
 (3) Aplicación del artículo 16 bis del RD 147/2023.
 (4) Expediente con algunos recintos de pastos permanentes ubicados en espacios protegidos donde la carga ganadera mínima será 0,1 UGM/ha.

Puede verificar la integridad de una copia de este documento mediante la lectura del código QR adjunto o mediante el acceso a la dirección https://ws050.juntadeandalucia.es/verificarFirma indicando el código de VERIFICACIÓN			
FIRMADO POR	JUAN JOSE SOLER GARCIA	20/02/2025	
VERIFICACIÓN	Pk2jmQ3ESFH4J84V5UNKP32UXX5TB9	PÁG. 483/1379	



INCIDENCIAS

INCIDENCIA DESCRIPCIÓN

Recinto:18-031-900-99000-99001 Cultivo: -

Datos considerados para el Cálculo de la Carga Ganadera del expediente

Superficie determinada para Cálculo Carga Ganadera: 105,15 ha
Carga Ganadera del Expediente: 0,26 ugm/ha (4)

Explotación	Especie	Ugm Calculada para CG
ES180300000010	OVINA	19,11
ES180300023000	OVINA	7,88

Recintos Determinados para el Cálculo de Garga Ganadera

REF.	REFERENCIA SIGPAC	CULTIVO	DESCRIPCIÓN CULTIVO	S/R	SUP. PROPUESTA (ha)
-1843777	18-031-004-00090-00003	62000	PASTOS PERMANENTES DE 5 O MAS AÑOS-SIN VARIEDAD	S	0,39
-1843774	18-031-004-00094-00001	62000	PASTOS PERMANENTES DE 5 O MAS AÑOS-SIN VARIEDAD	S	1,74
-1843773	18-031-004-00096-00001	62000	PASTOS PERMANENTES DE 5 O MAS AÑOS-SIN VARIEDAD	S	0,20
-1843771	18-031-004-00095-00001	62000	PASTOS PERMANENTES DE 5 O MAS AÑOS-SIN VARIEDAD	S	0,47
-1843770	18-031-004-00093-00001	62000	PASTOS PERMANENTES DE 5 O MAS AÑOS-SIN VARIEDAD	S	3,68
-1843768	18-031-004-00092-00001	62000	PASTOS PERMANENTES DE 5 O MAS AÑOS-SIN VARIEDAD	S	3,66
-1843739	18-031-004-00090-00004	62000	PASTOS PERMANENTES DE 5 O MAS AÑOS-SIN VARIEDAD	S	7,89
-1837666	18-031-006-00027-00017	62000	PASTOS PERMANENTES DE 5 O MAS AÑOS-SIN VARIEDAD	S	0,02
5259387	18-031-006-00027-00001	62000	PASTOS PERMANENTES DE 5 O MAS AÑOS-SIN VARIEDAD	S	0,60
5259389	18-031-006-00027-00008	62000	PASTOS PERMANENTES DE 5 O MAS AÑOS-SIN VARIEDAD	S	0,16
5259390	18-031-006-00027-00009	62000	PASTOS PERMANENTES DE 5 O MAS AÑOS-SIN VARIEDAD	S	0,09
5259391	18-031-006-00027-00010	62000	PASTOS PERMANENTES DE 5 O MAS AÑOS-SIN VARIEDAD	S	0,14
5259395	18-031-006-00027-00016	62000	PASTOS PERMANENTES DE 5 O MAS AÑOS-SIN VARIEDAD	S	0,02
5259400	18-031-006-00028-00001	62000	PASTOS PERMANENTES DE 5 O MAS AÑOS-SIN VARIEDAD	S	0,93
5259402	18-031-006-00028-00003	62000	PASTOS PERMANENTES DE 5 O MAS AÑOS-SIN VARIEDAD	S	0,77
5259411	18-031-007-00023-00003	62000	PASTOS PERMANENTES DE 5 O MAS AÑOS-SIN VARIEDAD	R	0,03
5259425	18-031-007-00044-00001	62000	PASTOS PERMANENTES DE 5 O MAS AÑOS-SIN VARIEDAD	S	0,97
5259446	18-031-007-00061-00001	62000	PASTOS PERMANENTES DE 5 O MAS AÑOS-SIN VARIEDAD	S	0,54
6820466	18-031-900-99000-99001	62000	PASTOS PERMANENTES DE 5 O MAS AÑOS-SIN VARIEDAD	S	54,08
7454292	18-031-004-00090-00002	62000	PASTOS PERMANENTES DE 5 O MAS AÑOS-SIN VARIEDAD	S	0,49
7466133	18-031-006-00070-00012	62000	PASTOS PERMANENTES DE 5 O MAS AÑOS-SIN VARIEDAD	S	0,01
7466134	18-031-006-00063-00001	62000	PASTOS PERMANENTES DE 5 O MAS AÑOS-SIN VARIEDAD	S	3,80
7466135	18-031-006-00070-00003	62000	PASTOS PERMANENTES DE 5 O MAS AÑOS-SIN VARIEDAD	S	2,97
7466136	18-031-006-00047-00005	62000	PASTOS PERMANENTES DE 5 O MAS AÑOS-SIN VARIEDAD	S	0,57
7466137	18-031-006-00070-00016	62000	PASTOS PERMANENTES DE 5 O MAS AÑOS-SIN VARIEDAD	S	0,01
7466138	18-031-006-00069-00003	62000	PASTOS PERMANENTES DE 5 O MAS AÑOS-SIN VARIEDAD	S	5,48
7466139	18-031-006-00070-00013	62000	PASTOS PERMANENTES DE 5 O MAS AÑOS-SIN VARIEDAD	S	0,03
7466140	18-031-006-00069-00002	62000	PASTOS PERMANENTES DE 5 O MAS AÑOS-SIN VARIEDAD	S	0,15

(1) Con incidencias que retienen pago o deniegan el expediente.

(2) Se calcula sobre superficie declarada admisible.

(3) Aplicación del artículo 16 bis del RD 147/2023.

(4) Expediente con algunos recintos de pastos permanentes ubicados en espacios protegidos donde la carga ganadera mínima será 0,1 UGM/ha.

Puede verificar la integridad de una copia de este documento mediante la lectura del código QR adjunto o mediante el acceso a la dirección <https://ws050.juntadeandalucia.es/verificarFirma> indicando el código de VERIFICACIÓN

FIRMADO POR	JUAN JOSE SOLER GARCIA	20/02/2025
	ROCIO GUIJARRO MILLAN	
VERIFICACIÓN	Pk2jmQ3ESFH4J84V5UNKP32UXX5TB9	PÁG. 484/1379





Recintos Determinados para el Cálculo de Garga Ganadera

REF.	REFERENCIA SIGPAC	CULTIVO	DESCRIPCIÓN CULTIVO	S/R	SUP. PROPUESTA (ha)
			VARIEDAD		
7466141	18-031-006-00075-00001	62000	PASTOS PERMANENTES DE 5 O MAS AÑOS-SIN VARIEDAD	S	1,46
7466142	18-031-006-00074-00001	62000	PASTOS PERMANENTES DE 5 O MAS AÑOS-SIN VARIEDAD	S	3,86
7466143	18-031-006-00086-00002	62000	PASTOS PERMANENTES DE 5 O MAS AÑOS-SIN VARIEDAD	S	2,52
7466144	18-031-006-00069-00013	62000	PASTOS PERMANENTES DE 5 O MAS AÑOS-SIN VARIEDAD	S	1,40
7466145	18-031-006-00042-00001	62000	PASTOS PERMANENTES DE 5 O MAS AÑOS-SIN VARIEDAD	S	3,15
7466146	18-031-006-00087-00001	62000	PASTOS PERMANENTES DE 5 O MAS AÑOS-SIN VARIEDAD	S	0,18
7466147	18-031-006-00070-00002	62000	PASTOS PERMANENTES DE 5 O MAS AÑOS-SIN VARIEDAD	S	0,00
7466148	18-031-006-00047-00001	62000	PASTOS PERMANENTES DE 5 O MAS AÑOS-SIN VARIEDAD	S	2,25
7466150	18-031-006-00042-00003	62000	PASTOS PERMANENTES DE 5 O MAS AÑOS-SIN VARIEDAD	S	0,44

Incidencias de carga ganadera

INCIDENCIA DESCRIPCIÓN

86128	Recinto de Forrajeras que no ha contabilizado para Carga Ganadera por no tener una explotación válida para el cálculo de la Carga Ganadera
	Recinto:18-031-004-00090-00003 Cultivo:62 PASTOS PERMANENTES DE 5 O MAS AÑOS-
	Recinto:18-031-004-00094-00001 Cultivo:62 PASTOS PERMANENTES DE 5 O MAS AÑOS-
	Recinto:18-031-004-00096-00001 Cultivo:62 PASTOS PERMANENTES DE 5 O MAS AÑOS-
	Recinto:18-031-004-00095-00001 Cultivo:62 PASTOS PERMANENTES DE 5 O MAS AÑOS-
	Recinto:18-031-004-00093-00001 Cultivo:62 PASTOS PERMANENTES DE 5 O MAS AÑOS-
	Recinto:18-031-004-00092-00001 Cultivo:62 PASTOS PERMANENTES DE 5 O MAS AÑOS-
	Recinto:18-031-004-00090-00004 Cultivo:62 PASTOS PERMANENTES DE 5 O MAS AÑOS-
	Recinto:18-031-006-00027-00017 Cultivo:62 PASTOS PERMANENTES DE 5 O MAS AÑOS-
	Recinto:18-031-006-00027-00001 Cultivo:62 PASTOS PERMANENTES DE 5 O MAS AÑOS-
	Recinto:18-031-006-00027-00008 Cultivo:62 PASTOS PERMANENTES DE 5 O MAS AÑOS-
	Recinto:18-031-006-00027-00009 Cultivo:62 PASTOS PERMANENTES DE 5 O MAS AÑOS-
	Recinto:18-031-006-00027-00010 Cultivo:62 PASTOS PERMANENTES DE 5 O MAS AÑOS-
	Recinto:18-031-006-00027-00016 Cultivo:62 PASTOS PERMANENTES DE 5 O MAS AÑOS-
	Recinto:18-031-006-00028-00001 Cultivo:62 PASTOS PERMANENTES DE 5 O MAS AÑOS-
	Recinto:18-031-006-00028-00003 Cultivo:62 PASTOS PERMANENTES DE 5 O MAS AÑOS-
	Recinto:18-031-007-00023-00003 Cultivo:62 PASTOS PERMANENTES DE 5 O MAS AÑOS-
	Recinto:18-031-007-00044-00001 Cultivo:62 PASTOS PERMANENTES DE 5 O MAS AÑOS-
	Recinto:18-031-007-00061-00001 Cultivo:62 PASTOS PERMANENTES DE 5 O MAS AÑOS-
	Recinto:18-031-900-99000-99001 Cultivo:62 PASTOS PERMANENTES DE 5 O MAS AÑOS-
	Recinto:18-031-004-00090-00002 Cultivo:62 PASTOS PERMANENTES DE 5 O MAS AÑOS-
	Recinto:18-031-006-00070-00012 Cultivo:62 PASTOS PERMANENTES DE 5 O MAS AÑOS-
	Recinto:18-031-006-00063-00001 Cultivo:62 PASTOS PERMANENTES DE 5 O MAS AÑOS-
	Recinto:18-031-006-00070-00003 Cultivo:62 PASTOS PERMANENTES DE 5 O MAS AÑOS-
	Recinto:18-031-006-00047-00005 Cultivo:62 PASTOS PERMANENTES DE 5 O MAS AÑOS-
	Recinto:18-031-006-00070-00016 Cultivo:62 PASTOS PERMANENTES DE 5 O MAS AÑOS-
	Recinto:18-031-006-00069-00003 Cultivo:62 PASTOS PERMANENTES DE 5 O MAS AÑOS-
	Recinto:18-031-006-00070-00013 Cultivo:62 PASTOS PERMANENTES DE 5 O MAS AÑOS-
	Recinto:18-031-006-00069-00002 Cultivo:62 PASTOS PERMANENTES DE 5 O MAS AÑOS-
	Recinto:18-031-006-00075-00001 Cultivo:62 PASTOS PERMANENTES DE 5 O MAS AÑOS-
	Recinto:18-031-006-00074-00001 Cultivo:62 PASTOS PERMANENTES DE 5 O MAS AÑOS-
	Recinto:18-031-006-00086-00002 Cultivo:62 PASTOS PERMANENTES DE 5 O MAS AÑOS-
	Recinto:18-031-006-00069-00013 Cultivo:62 PASTOS PERMANENTES DE 5 O MAS AÑOS-
	Recinto:18-031-006-00042-00001 Cultivo:62 PASTOS PERMANENTES DE 5 O MAS AÑOS-
	Recinto:18-031-006-00087-00001 Cultivo:62 PASTOS PERMANENTES DE 5 O MAS AÑOS-
	Recinto:18-031-006-00070-00002 Cultivo:62 PASTOS PERMANENTES DE 5 O MAS AÑOS-
	Recinto:18-031-006-00047-00001 Cultivo:62 PASTOS PERMANENTES DE 5 O MAS AÑOS-
	Recinto:18-031-006-00042-00003 Cultivo:62 PASTOS PERMANENTES DE 5 O MAS AÑOS-
86132	Recinto superficie forrajera que no realiza la actividad de producción de pastoreo.

(1) Con incidencias que retienen pago o deniegan el expediente.

(2) Se calcula sobre superficie declarada admisible.

(3) Aplicación del artículo 16 bis del RD 147/2023.

(4) Expediente con algunos recintos de pastos permanentes ubicados en espacios protegidos donde la carga ganadera mínima será 0,1 UGM/ha.

Puede verificar la integridad de una copia de este documento mediante la lectura del código QR adjunto o mediante el acceso a la dirección <https://ws050.juntadeandalucia.es/verificarFirma> indicando el código de VERIFICACIÓN

FIRMADO POR	JUAN JOSE SOLER GARCIA	20/02/2025	
	ROCIO GUIJARRO MILLAN		
VERIFICACIÓN	Pk2jmQ3ESFH4J84V5UNKP32UXX5TB9	PÁG. 485/1379	



Recinto:18-031-004-00090-00006 Cultivo:20000 BARBECHO TRADICIONAL-SIN VARIEDAD Regadío
Recinto:18-031-004-00090-00007 Cultivo:20000 BARBECHO TRADICIONAL-SIN VARIEDAD Regadío

(1) Con incidencias que retienen pago o deniegan el expediente.
(2) Se calcula sobre superficie declarada admisible.
(3) Aplicación del artículo 16 bis del RD 147/2023.
(4) Expediente con algunos recintos de pastos permanentes ubicados en espacios protegidos donde la carga ganadera mínima será 0,1 UGM/ha.

Puede verificar la integridad de una copia de este documento mediante la lectura del código QR adjunto o mediante el acceso a la dirección https://ws050.juntadeandalucia.es/verificarFirma indicando el código de VERIFICACIÓN			
FIRMADO POR	JUAN JOSE SOLER GARCIA ROCIO GUIJARRO MILLAN	20/02/2025	
VERIFICACIÓN	Pk2jmQ3ESFH4J84V5UNKP32UXX5TB9	PÁG. 486/1379	



APELLIDOS Y NOMBRE / RAZÓN SOCIAL

MANZANO TORO MARIA LUZ

NIF
****8195*

EXPEDIENTE
1280086

RESOLUCIÓN
DENEGACIÓN DE LA AYUDA

DATOS DE MANTENIMIENTO UNIDADES

GRUPO DE PAGO

ZONAS DE LIMITACIONES ESPECIFICAS

Sup. Dec. Admisible	Sup. Propuesta	Sobredecl.	% Sobredecl.
3,79	0,00	3,79	100,00

APLICACIÓN DE REDUCCIONES Y PENALIZACIONES (%)

Criterios de subvencionabilidad (1)	Presentación tardía	Omisión declaración	Condicionalidad
100,00	0,00	0,00	0,00

IMPORTE (Euros)

Calculado(2)	Reducción	Penalización	Reducción Penalización (3)	Penalización adicional	Propuesto	FEADER	MAPA	CAPADR
485,12 €	485,12 €	0,00 €	0,00 €	485,12 €	0,00 €	0,00 €	0,00 €	0,00 €
Importe Unitario:	128,00 €	Nuevo Importe Unitario:	128,00 €					

RECINTOS PROPUESTOS

REF.	REFERENCIA SIGPAC	CULTIVO	S/R	USO SIGPAC	Sup. Dec. admisible	Sup. Campo	Sup. Determ.	Sup. Propuesta
-1834383	18-031-007-00119-0003	BARBECHO TRADICIONAL	R		0,07		0,07	0,00
-1834360	18-031-007-00119-0003	TOMATE	R		0,16		0,16	0,00
-1834359	18-031-007-00119-0003	BARBECHO TRADICIONAL	R		0,09		0,09	0,00
-1834339	18-031-007-00119-0003	TOMATE	R		0,31		0,31	0,00
-1834338	18-031-007-00119-0003	BARBECHO TRADICIONAL	R		0,31		0,31	0,00
6878092	18-031-007-00120-0005	TOMATE	R		0,40		0,40	0,00
6878093	18-031-007-00120-0008	TOMATE	R		0,25		0,25	0,00
6878094	18-031-007-00120-0009	TOMATE	R		0,30		0,30	0,00
6878103	18-031-007-00119-0002	ALUBIAS	R		0,56		0,56	0,00
6878104	18-031-007-00119-0003	TOMATE	R		0,08		0,08	0,00
6878112	18-031-007-00122-0004	TOMATE	R		0,55		0,55	0,00
6878114	18-031-007-00125-0005	BARBECHO TRADICIONAL	R		0,38		0,38	0,00
6878115	18-031-007-00125-0007	BARBECHO TRADICIONAL	R		0,22		0,22	0,00
6878116	18-031-007-00125-0013	BARBECHO TRADICIONAL	R		0,11		0,11	0,00

INCIDENCIAS

INCIDENCIA DESCRIPCIÓN

3790	Recinto declarado inactivo Recinto:18-031-007-00119-00002 Cultivo: - Recinto:18-031-007-00119-00003 Cultivo: - Recinto:18-031-007-00120-00005 Cultivo: - Recinto:18-031-007-00120-00008 Cultivo: - Recinto:18-031-007-00120-00009 Cultivo: - Recinto:18-031-007-00122-00004 Cultivo: - Recinto:18-031-007-00125-00005 Cultivo: - Recinto:18-031-007-00125-00007 Cultivo: - Recinto:18-031-007-00125-00013 Cultivo: -
74053	Importe inferior a 100 Euros

(1) Con incidencias que retienen pago o deniegan el expediente.

(2) Se calcula sobre superficie declarada admisible.

(3) Aplicación del artículo 16 bis del RD 147/2023.

(4) Expediente con algunos recintos de pastos permanentes ubicados en espacios protegidos donde la carga ganadera mínima será 0,1 UGM/ha.

Puede verificar la integridad de una copia de este documento mediante la lectura del código QR adjunto o mediante el acceso a la dirección <https://ws050.juntadeandalucia.es/verificarFirma> indicando el código de VERIFICACIÓN

FIRMADO POR	JUAN JOSE SOLER GARCIA	20/02/2025	
	ROCIO GUIJARRO MILLAN		
VERIFICACIÓN	Pk2jmQ3ESFH4J84V5UNKP32UXX5TB9	PÁG. 487/1379	



Datos considerados para el Cálculo de la Carga Ganadera del expediente

Superficie determinada para Cálculo Carga Ganadera: 0,00 ha
Carga Ganadera del Expediente: 0,00 ugm/ha

Incidencias de carga ganadera

INCIDENCIA DESCRIPCIÓN

86132	Recinto superficie forrajera que no realiza la actividad de producción de pastoreo. Recinto:18-031-007-00119-00003 Cultivo:20000 BARBECHO TRADICIONAL-SIN VARIEDAD Regadío Recinto:18-031-007-00119-00003 Cultivo:20000 BARBECHO TRADICIONAL-SIN VARIEDAD Regadío Recinto:18-031-007-00119-00003 Cultivo:20000 BARBECHO TRADICIONAL-SIN VARIEDAD Regadío Recinto:18-031-007-00125-00005 Cultivo:20000 BARBECHO TRADICIONAL-SIN VARIEDAD Regadío Recinto:18-031-007-00125-00007 Cultivo:20000 BARBECHO TRADICIONAL-SIN VARIEDAD Regadío Recinto:18-031-007-00125-00013 Cultivo:20000 BARBECHO TRADICIONAL-SIN VARIEDAD Regadío
-------	---

(1) Con incidencias que retienen pago o deniegan el expediente.
(2) Se calcula sobre superficie declarada admisible.
(3) Aplicación del artículo 16 bis del RD 147/2023.
(4) Expediente con algunos recintos de pastos permanentes ubicados en espacios protegidos donde la carga ganadera mínima será 0,1 UGM/ha.

Puede verificar la integridad de una copia de este documento mediante la lectura del código QR adjunto o mediante el acceso a la dirección <https://ws050.juntadeandalucia.es/verificarFirma> indicando el código de VERIFICACIÓN

FIRMADO POR	JUAN JOSE SOLER GARCIA ROCIO GUIJARRO MILLAN	20/02/2025	
VERIFICACIÓN	Pk2jmQ3ESFH4J84V5UNKP32UXX5TB9	PÁG. 488/1379	



APPELLIDOS Y NOMBRE / RAZÓN SOCIAL

MANZANO TORO MIGUEL RAMON

NIF
****6159*

EXPEDIENTE
1157207

RESOLUCIÓN
CONCESIÓN DE LA AYUDA

DATOS DE MANTENIMIENTO UNIDADES

GRUPO DE PAGO	Sup. Dec. Admisible	Sup. Propuesta	Sobredecl.	% Sobredecl.
ZONAS DE LIMITACIONES ESPECIFICAS	1,37	1,37	0,00	0,00

APLICACIÓN DE REDUCCIONES Y PENALIZACIONES (%)

Criterios de subvencionabilidad (1)	Presentación tardía	Omisión declaración	Condicionalidad
0,00	0,00	0,00	0,00

IMPORTE (Euros)

Calculado(2)	Reducción	Penalización	Reducción Penalización (3)	Penalización adicional	Propuesto	FEADER	MAPA	CAPADR
175,36 €	0,00 €	0,00 €	0,00 €	0,00 €	175,36 €	149,06 €	17,20 €	9,10 €
Importe Unitario:	128,00 €	Nuevo Importe Unitario:	128,00 €					

RECINTOS PROPUESTOS

REF.	REFERENCIA SIGPAC	CULTIVO	S/R	USO SIGPAC	Sup. Dec. admisible	Sup. Campo	Sup. Determ.	Sup. Propuesta
-1907506	18-031-007-00206-0001	PASTOS PERMANENTES DE 5 O MAS AÑOS	R		0,01		0,01	0,01
-1907454	18-031-007-00206-0001	PASTOS PERMANENTES DE 5 O MAS AÑOS	R		0,01		0,01	0,01
4632880	18-031-007-00008-0001	MEZCLA VEZA - AVENA	R		0,35		0,35	0,35
1700000006667596	18-031-007-00009-0003	MEZCLA VEZA - AVENA	R		0,43		0,43	0,43
1700000006667687	18-031-007-00002-0004	MEZCLA VEZA - AVENA	R		0,23		0,23	0,23
1700000006667688	18-031-007-00003-0001	MEZCLA VEZA - AVENA	R		0,19		0,19	0,19
1700000006667689	18-031-007-00004-0001	MEZCLA VEZA - AVENA	R		0,15		0,15	0,15

(1) Con incidencias que retienen pago o deniegan el expediente.

(2) Se calcula sobre superficie declarada admisible.

(3) Aplicación del artículo 16 bis del RD 147/2023.

(4) Expediente con algunos recintos de pastos permanentes ubicados en espacios protegidos donde la carga ganadera mínima será 0,1 UGM/ha.

Puede verificar la integridad de una copia de este documento mediante la lectura del código QR adjunto o mediante el acceso a la dirección <https://ws050.juntadeandalucia.es/verificarFirma> indicando el código de VERIFICACIÓN

FIRMADO POR	JUAN JOSE SOLER GARCIA	20/02/2025
	ROCIO GUIJARRO MILLAN	
VERIFICACIÓN	Pk2jmQ3ESFH4J84V5UNKP32UXX5TB9	PÁG. 489/1379






INCIDENCIAS

INCIDENCIA DESCRIPCIÓN

- 224 Superficie neta de cruce en un recinto en una misma solicitud supera superficie admisible que SIGPAC establece para él.
Recinto:18-031-007-00206-00001 Cultivo:20000 BARBECHO TRADICIONAL-SIN VARIEDAD Regadío Superficie admisible de pastos del recinto según SIGPAC.:20 Suma de superficies de cruce netas declaradas para este recinto por el solicitante.:32 Exceso de superficie (Hectáreas):0,11
- 244 Superficie bruta de cruce total en un recinto en una misma solicitud supera superficie total que SIGPAC establece para él.
Recinto:18-031-007-00206-00001 Cultivo:20000 BARBECHO TRADICIONAL-SIN VARIEDAD Regadío SUMAS SUPERFICIE DE CRUCE:32
Recinto:18-031-007-00206-00001 Cultivo:62000 PASTOS PERMANENTES DE 5 O MAS AÑOS-SIN VARIEDAD Regadío SUMAS SUPERFICIE DE CRUCE:32
- 3790 Recinto declarado inactivo
Recinto:18-031-006-00082-00003 Cultivo: -
Recinto:18-031-011-00001-00002 Cultivo: -
Recinto:18-031-011-00001-00003 Cultivo: -
Recinto:18-031-011-00003-00001 Cultivo: -
- 3795 Recinto declarado con una situación de riesgo de abandono.
Recinto:18-031-006-00031-00007 Cultivo: -
- 3972 Recinto ficticio del que forma parte un recinto real cuyo identificativo presenta errores en las Declaraciones de pastos.
Recinto:18-031-900-99000-99001 Cultivo: -
- 86122 Recinto superficie forrajera que realiza la actividad de producción de pastoreo y no declara el o los códigos del Registro de Explotaciones Ganaderas de Andalucía, REGA.
Recinto:18-031-007-00198-00003 Cultivo:20000 BARBECHO TRADICIONAL-SIN VARIEDAD Regadío
Recinto:18-031-007-00198-00004 Cultivo:20000 BARBECHO TRADICIONAL-SIN VARIEDAD Regadío
Recinto:18-031-011-00001-00002 Cultivo:20000 BARBECHO TRADICIONAL-SIN VARIEDAD Regadío
Recinto:18-031-011-00003-00001 Cultivo:20000 BARBECHO TRADICIONAL-SIN VARIEDAD Regadío
- 86124 Recinto de forrajera para Cálculo de Carga Ganadera que No pertenece a Explotación.
Recinto:18-031-007-00198-00003 Cultivo:20000 BARBECHO TRADICIONAL-SIN VARIEDAD Regadío
Recinto:18-031-007-00198-00004 Cultivo:20000 BARBECHO TRADICIONAL-SIN VARIEDAD Regadío
Recinto:18-031-011-00001-00002 Cultivo:20000 BARBECHO TRADICIONAL-SIN VARIEDAD Regadío
Recinto:18-031-011-00003-00001 Cultivo:20000 BARBECHO TRADICIONAL-SIN VARIEDAD Regadío
- 86126 Recinto de forrajera para Cálculo de Carga Ganadera que No pertenece a Explotación con UGM válida.
Recinto:18-031-004-00106-00001 Cultivo:62000 PASTOS PERMANENTES DE 5 O MAS AÑOS-SIN VARIEDAD Secano Explotacion:ES180350000097
Recinto:18-031-004-00106-00002 Cultivo:62000 PASTOS PERMANENTES DE 5 O MAS AÑOS-SIN VARIEDAD Secano Explotacion:ES180350000097
Recinto:18-031-005-00005-00001 Cultivo:62000 PASTOS PERMANENTES DE 5 O MAS AÑOS-SIN VARIEDAD Secano Explotacion:ES180350000097
Recinto:18-031-005-00008-00004 Cultivo:62000 PASTOS PERMANENTES DE 5 O MAS AÑOS-SIN VARIEDAD Secano Explotacion:ES180350000097
Recinto:18-031-005-00009-00001 Cultivo:62000 PASTOS PERMANENTES DE 5 O MAS AÑOS-SIN VARIEDAD Secano Explotacion:ES180350000097
Recinto:18-031-005-00010-00002 Cultivo:62000 PASTOS PERMANENTES DE 5 O MAS AÑOS-SIN VARIEDAD Secano Explotacion:ES180350000097
Recinto:18-031-005-00011-00001 Cultivo:62000 PASTOS PERMANENTES DE 5 O MAS AÑOS-SIN VARIEDAD Secano Explotacion:ES180350000097
Recinto:18-031-006-00004-00001 Cultivo:62000 PASTOS PERMANENTES DE 5 O MAS AÑOS-SIN VARIEDAD Secano Explotacion:ES180350000097
Recinto:18-031-006-00005-00001 Cultivo:62000 PASTOS PERMANENTES DE 5 O MAS AÑOS-SIN VARIEDAD Secano Explotacion:ES180350000097
Recinto:18-031-006-00006-00001 Cultivo:62000 PASTOS PERMANENTES DE 5 O MAS AÑOS-SIN VARIEDAD Secano Explotacion:ES180350000097
Recinto:18-031-006-00007-00001 Cultivo:62000 PASTOS PERMANENTES DE 5 O MAS AÑOS-SIN VARIEDAD Secano Explotacion:ES180350000097
Recinto:18-031-006-00008-00001 Cultivo:62000 PASTOS PERMANENTES DE 5 O MAS AÑOS-SIN VARIEDAD Secano Explotacion:ES180350000097
Recinto:18-031-006-00010-00001 Cultivo:62000 PASTOS PERMANENTES DE 5 O MAS AÑOS-SIN VARIEDAD Secano Explotacion:ES180350000097
Recinto:18-031-006-00013-00001 Cultivo:62000 PASTOS PERMANENTES DE 5 O MAS AÑOS-SIN VARIEDAD Secano Explotacion:ES180350000097
Recinto:18-031-006-00013-00003 Cultivo:20000 BARBECHO TRADICIONAL-SIN VARIEDAD Regadío Explotacion:ES180350000097
Recinto:18-031-006-00013-00007 Cultivo:62000 PASTOS PERMANENTES DE 5 O MAS AÑOS-SIN VARIEDAD Secano

(1) Con incidencias que retienen pago o deniegan el expediente.
 (2) Se calcula sobre superficie declarada admisible.
 (3) Aplicación del artículo 16 bis del RD 147/2023.
 (4) Expediente con algunos recintos de pastos permanentes ubicados en espacios protegidos donde la carga ganadera mínima será 0,1 UGM/ha.

Puede verificar la integridad de una copia de este documento mediante la lectura del código QR adjunto o mediante el acceso a la dirección https://ws050.juntadeandalucia.es/verificarFirma indicando el código de VERIFICACIÓN			
FIRMADO POR	JUAN JOSE SOLER GARCIA ROCIO GUIJARRO MILLAN	20/02/2025	
VERIFICACIÓN	Pk2jmQ3ESFH4J84V5UNKP32UXX5TB9	PÁG. 490/1379	



INCIDENCIAS

INCIDENCIA DESCRIPCIÓN

Explotacion:ES18035000097
 Recinto:18-031-006-00025-00001 Cultivo:62000 PASTOS PERMANENTES DE 5 O MAS AÑOS-SIN VARIEDAD Secano Explotacion:ES18035000097
 Recinto:18-031-006-00025-00002 Cultivo:20000 BARBECHO TRADICIONAL-SIN VARIEDAD Regadío Explotacion:ES18035000097
 Recinto:18-031-006-00025-00004 Cultivo:20000 BARBECHO TRADICIONAL-SIN VARIEDAD Secano Explotacion:ES18035000097
 Recinto:18-031-006-00025-00005 Cultivo:20000 BARBECHO TRADICIONAL-SIN VARIEDAD Secano Explotacion:ES18035000097
 Recinto:18-031-006-00025-00006 Cultivo:62000 PASTOS PERMANENTES DE 5 O MAS AÑOS-SIN VARIEDAD Secano Explotacion:ES18035000097
 Recinto:18-031-006-00031-00002 Cultivo:20000 BARBECHO TRADICIONAL-SIN VARIEDAD Regadío Explotacion:ES18035000097
 Recinto:18-031-006-00031-00003 Cultivo:62000 PASTOS PERMANENTES DE 5 O MAS AÑOS-SIN VARIEDAD Secano Explotacion:ES18035000097
 Recinto:18-031-006-00031-00004 Cultivo:20000 BARBECHO TRADICIONAL-SIN VARIEDAD Regadío Explotacion:ES18035000097
 Recinto:18-031-006-00031-00006 Cultivo:62000 PASTOS PERMANENTES DE 5 O MAS AÑOS-SIN VARIEDAD Secano Explotacion:ES18035000097
 Recinto:18-031-006-00031-00007 Cultivo:20000 BARBECHO TRADICIONAL-SIN VARIEDAD Regadío Explotacion:ES18035000097
 Recinto:18-031-006-00034-00002 Cultivo:62000 PASTOS PERMANENTES DE 5 O MAS AÑOS-SIN VARIEDAD Secano Explotacion:ES18035000097
 Recinto:18-031-006-00035-00001 Cultivo:62000 PASTOS PERMANENTES DE 5 O MAS AÑOS-SIN VARIEDAD Secano Explotacion:ES18035000097
 Recinto:18-031-006-00036-00001 Cultivo:62000 PASTOS PERMANENTES DE 5 O MAS AÑOS-SIN VARIEDAD Secano Explotacion:ES18035000097
 Recinto:18-031-006-00064-00001 Cultivo:62000 PASTOS PERMANENTES DE 5 O MAS AÑOS-SIN VARIEDAD Secano Explotacion:ES18035000097
 Recinto:18-031-006-00065-00001 Cultivo:62000 PASTOS PERMANENTES DE 5 O MAS AÑOS-SIN VARIEDAD Secano Explotacion:ES18035000097
 Recinto:18-031-006-00068-00001 Cultivo:62000 PASTOS PERMANENTES DE 5 O MAS AÑOS-SIN VARIEDAD Secano Explotacion:ES18035000097
 Recinto:18-031-006-00082-00003 Cultivo:62000 PASTOS PERMANENTES DE 5 O MAS AÑOS-SIN VARIEDAD Secano Explotacion:ES18035000097
 Recinto:18-031-006-00082-00008 Cultivo:62000 PASTOS PERMANENTES DE 5 O MAS AÑOS-SIN VARIEDAD Secano Explotacion:ES18035000097
 Recinto:18-031-006-00082-00010 Cultivo:62000 PASTOS PERMANENTES DE 5 O MAS AÑOS-SIN VARIEDAD Secano Explotacion:ES18035000097
 Recinto:18-031-007-00002-00003 Cultivo:62000 PASTOS PERMANENTES DE 5 O MAS AÑOS-SIN VARIEDAD Secano Explotacion:ES18035000097
 Recinto:18-031-007-00005-00001 Cultivo:62000 PASTOS PERMANENTES DE 5 O MAS AÑOS-SIN VARIEDAD Secano Explotacion:ES18035000097
 Recinto:18-031-007-00005-00010 Cultivo:20000 BARBECHO TRADICIONAL-SIN VARIEDAD Secano Explotacion:ES18035000097
 Recinto:18-031-007-00008-00002 Cultivo:62000 PASTOS PERMANENTES DE 5 O MAS AÑOS-SIN VARIEDAD Secano Explotacion:ES18035000097
 Recinto:18-031-007-00009-00002 Cultivo:62000 PASTOS PERMANENTES DE 5 O MAS AÑOS-SIN VARIEDAD Secano Explotacion:ES18035000097
 Recinto:18-031-007-00009-00006 Cultivo:62000 PASTOS PERMANENTES DE 5 O MAS AÑOS-SIN VARIEDAD Secano Explotacion:ES18035000097
 Recinto:18-031-007-00198-00001 Cultivo:62000 PASTOS PERMANENTES DE 5 O MAS AÑOS-SIN VARIEDAD Secano Explotacion:ES18035000097
 Recinto:18-031-007-00206-00001 Cultivo:20000 BARBECHO TRADICIONAL-SIN VARIEDAD Regadío Explotacion:ES18035000097
 Recinto:18-031-007-00206-00002 Cultivo:62000 PASTOS PERMANENTES DE 5 O MAS AÑOS-SIN VARIEDAD Regadío Explotacion:ES18035000097
 Recinto:18-031-011-00001-00003 Cultivo:62000 PASTOS PERMANENTES DE 5 O MAS AÑOS-SIN VARIEDAD Secano Explotacion:ES18035000097
 Recinto:18-031-011-00002-00001 Cultivo:62000 PASTOS PERMANENTES DE 5 O MAS AÑOS-SIN VARIEDAD Secano Explotacion:ES18035000097
 Recinto:18-031-011-00005-00001 Cultivo:62000 PASTOS PERMANENTES DE 5 O MAS AÑOS-SIN VARIEDAD Secano Explotacion:ES18035000097
 Recinto:18-031-011-00006-00001 Cultivo:62000 PASTOS PERMANENTES DE 5 O MAS AÑOS-SIN VARIEDAD Secano Explotacion:ES18035000097
 Recinto:18-031-011-00007-00001 Cultivo:62000 PASTOS PERMANENTES DE 5 O MAS AÑOS-SIN VARIEDAD Secano

(1) Con incidencias que retienen pago o deniegan el expediente.
 (2) Se calcula sobre superficie declarada admisible.
 (3) Aplicación del artículo 16 bis del RD 147/2023.
 (4) Expediente con algunos recintos de pastos permanentes ubicados en espacios protegidos donde la carga ganadera mínima será 0,1 UGM/ha.

Puede verificar la integridad de una copia de este documento mediante la lectura del código QR adjunto o mediante el acceso a la dirección https://ws050.juntadeandalucia.es/verificarFirma indicando el código de VERIFICACIÓN			
FIRMADO POR	JUAN JOSE SOLER GARCIA ROCIO GUIJARRO MILLAN	20/02/2025	
VERIFICACIÓN	Pk2jmQ3ESFH4J84V5UNKP32UXX5TB9	PÁG. 491/1379	



INCIDENCIAS

INCIDENCIA DESCRIPCIÓN

- Explotacion:ES18035000097
- Recinto:18-031-011-00007-00002 Cultivo:20000 BARBECHO TRADICIONAL-SIN VARIEDAD Regadío Explotacion: ES18035000097
- Recinto:18-031-011-00007-00004 Cultivo:62000 PASTOS PERMANENTES DE 5 O MAS AÑOS-SIN VARIEDAD Secano Explotacion:ES18035000097
- Recinto:18-031-011-00008-00001 Cultivo:62000 PASTOS PERMANENTES DE 5 O MAS AÑOS-SIN VARIEDAD Secano Explotacion:ES18035000097
- Recinto:18-031-011-00009-00001 Cultivo:62000 PASTOS PERMANENTES DE 5 O MAS AÑOS-SIN VARIEDAD Secano Explotacion:ES18035000097
- Recinto:18-031-011-00009-00002 Cultivo:62000 PASTOS PERMANENTES DE 5 O MAS AÑOS-SIN VARIEDAD Secano Explotacion:ES18035000097
- Recinto:18-031-012-00005-00001 Cultivo:62000 PASTOS PERMANENTES DE 5 O MAS AÑOS-SIN VARIEDAD Secano Explotacion:ES18035000097
- Recinto:18-031-900-09600-00001 Cultivo:62000 PASTOS PERMANENTES DE 5 O MAS AÑOS-SIN VARIEDAD Secano Explotacion:ES18035000097
- Recinto:18-031-900-09600-00006 Cultivo:62000 PASTOS PERMANENTES DE 5 O MAS AÑOS-SIN VARIEDAD Secano Explotacion:ES18035000097
- Recinto:18-031-900-09600-00013 Cultivo:62000 PASTOS PERMANENTES DE 5 O MAS AÑOS-SIN VARIEDAD Secano Explotacion:ES18035000097
- Recinto:18-031-900-99000-99001 Cultivo:62000 PASTOS PERMANENTES DE 5 O MAS AÑOS-SIN VARIEDAD Secano Explotacion:ES18035000097
- Recinto:18-036-006-00127-00002 Cultivo:62000 PASTOS PERMANENTES DE 5 O MAS AÑOS-SIN VARIEDAD Secano Explotacion:ES18035000097
- Recinto:18-036-006-00138-00001 Cultivo:62000 PASTOS PERMANENTES DE 5 O MAS AÑOS-SIN VARIEDAD Secano Explotacion:ES18035000097
- Recinto:18-036-006-00161-00001 Cultivo:62000 PASTOS PERMANENTES DE 5 O MAS AÑOS-SIN VARIEDAD Secano Explotacion:ES18035000097
- Recinto:18-036-006-00161-00003 Cultivo:62000 PASTOS PERMANENTES DE 5 O MAS AÑOS-SIN VARIEDAD Secano Explotacion:ES18035000097
- Recinto:18-036-006-00167-00001 Cultivo:62000 PASTOS PERMANENTES DE 5 O MAS AÑOS-SIN VARIEDAD Secano Explotacion:ES18035000097

Datos considerados para el Cálculo de la Carga Ganadera del expediente

Superficie determinada para Cálculo Carga Ganadera: 0,02 ha
 Carga Ganadera del Expediente: 44,00 ugm/ha (4)

Explotación	Especie	Ugm Calculada para CG
ES18030000053	CAPRINA	0,88

Recintos Determinados para el Cálculo de Garga Ganadera

REE	REFERENCIA SIGPAC	CULTIVO	DESCRIPCIÓN CULTIVO	S/R	SUP. PROPUESTA (ha)
-1907506	18-031-007-00206-00001	62000	PASTOS PERMANENTES DE 5 O MAS AÑOS-SIN VARIEDAD	R	0,01
-1907454	18-031-007-00206-00001	62000	PASTOS PERMANENTES DE 5 O MAS AÑOS-SIN VARIEDAD	R	0,01

Incidenias de carga ganadera

INCIDENCIA DESCRIPCIÓN

- 86122 Recinto superficie forrajera que realiza la actividad de producción de pastoreo y no declara el o los códigos del Registro de Explotaciones Ganaderas de Andalucía, REGA.
 Recinto:18-031-011-00003-00001 Cultivo:20000 BARBECHO TRADICIONAL-SIN VARIEDAD Regadío
 Recinto:18-031-011-00001-00002 Cultivo:20000 BARBECHO TRADICIONAL-SIN VARIEDAD Regadío
 Recinto:18-031-007-00198-00004 Cultivo:20000 BARBECHO TRADICIONAL-SIN VARIEDAD Regadío
 Recinto:18-031-007-00198-00003 Cultivo:20000 BARBECHO TRADICIONAL-SIN VARIEDAD Regadío
- 86124 Recinto de forrajera para Cálculo de Carga Ganadera que No pertenece a Explotación.
 Recinto:18-031-011-00003-00001 Cultivo:20000 BARBECHO TRADICIONAL-SIN VARIEDAD Regadío
 Recinto:18-031-011-00001-00002 Cultivo:20000 BARBECHO TRADICIONAL-SIN VARIEDAD Regadío
 Recinto:18-031-007-00198-00004 Cultivo:20000 BARBECHO TRADICIONAL-SIN VARIEDAD Regadío
 Recinto:18-031-007-00198-00003 Cultivo:20000 BARBECHO TRADICIONAL-SIN VARIEDAD Regadío
- 86126 Recinto de forrajera para Cálculo de Carga Ganadera que No pertenece a Explotación con UGM válida.

(1) Con incidencias que retienen pago o deniegan el expediente.
 (2) Se calcula sobre superficie declarada admisible.
 (3) Aplicación del artículo 16 bis del RD 147/2023.
 (4) Expediente con algunos recintos de pastos permanentes ubicados en espacios protegidos donde la carga ganadera mínima será 0,1 UGM/ha.

Puede verificar la integridad de una copia de este documento mediante la lectura del código QR adjunto o mediante el acceso a la dirección https://ws050.juntadeandalucia.es/verificarFirma indicando el código de VERIFICACIÓN			
FIRMADO POR	JUAN JOSE SOLER GARCIA ROCIO GUIJARRO MILLAN	20/02/2025	
VERIFICACIÓN	Pk2jmQ3ESFH4J84V5UNKP32UX5TB9	PÁG. 492/1379	



Recinto:18-036-006-00167-00001 Cultivo:62000 PASTOS PERMANENTES DE 5 O MAS AÑOS-SIN VARIEDAD Secano Explotacion:ES180350000097
 Recinto:18-036-006-00161-00003 Cultivo:62000 PASTOS PERMANENTES DE 5 O MAS AÑOS-SIN VARIEDAD Secano Explotacion:ES180350000097
 Recinto:18-031-011-00007-00004 Cultivo:62000 PASTOS PERMANENTES DE 5 O MAS AÑOS-SIN VARIEDAD Secano Explotacion:ES180350000097
 Recinto:18-031-007-00009-00006 Cultivo:62000 PASTOS PERMANENTES DE 5 O MAS AÑOS-SIN VARIEDAD Secano Explotacion:ES180350000097
 Recinto:18-031-007-00008-00002 Cultivo:62000 PASTOS PERMANENTES DE 5 O MAS AÑOS-SIN VARIEDAD Secano Explotacion:ES180350000097
 Recinto:18-031-006-00031-00007 Cultivo:20000 BARBECHO TRADICIONAL-SIN VARIEDAD Regadío Explotacion:ES180350000097
 Recinto:18-031-006-00025-00006 Cultivo:62000 PASTOS PERMANENTES DE 5 O MAS AÑOS-SIN VARIEDAD Secano Explotacion:ES180350000097
 Recinto:18-031-900-09600-00013 Cultivo:62000 PASTOS PERMANENTES DE 5 O MAS AÑOS-SIN VARIEDAD Secano Explotacion:ES180350000097
 Recinto:18-031-900-09600-00006 Cultivo:62000 PASTOS PERMANENTES DE 5 O MAS AÑOS-SIN VARIEDAD Secano Explotacion:ES180350000097
 Recinto:18-031-900-09600-00001 Cultivo:62000 PASTOS PERMANENTES DE 5 O MAS AÑOS-SIN VARIEDAD Secano Explotacion:ES180350000097
 Recinto:18-031-006-00025-00005 Cultivo:20000 BARBECHO TRADICIONAL-SIN VARIEDAD Secano Explotacion:ES180350000097
 Recinto:18-031-006-00025-00004 Cultivo:20000 BARBECHO TRADICIONAL-SIN VARIEDAD Secano Explotacion:ES180350000097
 Recinto:18-031-006-00031-00002 Cultivo:20000 BARBECHO TRADICIONAL-SIN VARIEDAD Regadío Explotacion:ES180350000097
 Recinto:18-031-006-00031-00003 Cultivo:62000 PASTOS PERMANENTES DE 5 O MAS AÑOS-SIN VARIEDAD Secano Explotacion:ES180350000097
 Recinto:18-031-006-00031-00004 Cultivo:20000 BARBECHO TRADICIONAL-SIN VARIEDAD Regadío Explotacion:ES180350000097
 Recinto:18-031-007-00005-00010 Cultivo:20000 BARBECHO TRADICIONAL-SIN VARIEDAD Secano Explotacion:ES180350000097
 Recinto:18-031-007-00206-00001 Cultivo:20000 BARBECHO TRADICIONAL-SIN VARIEDAD Regadío Explotacion:ES180350000097
 Recinto:18-031-012-00005-00001 Cultivo:62000 PASTOS PERMANENTES DE 5 O MAS AÑOS-SIN VARIEDAD Secano Explotacion:ES180350000097
 Recinto:18-031-900-99000-99001 Cultivo:62000 PASTOS PERMANENTES DE 5 O MAS AÑOS-SIN VARIEDAD Secano Explotacion:ES180350000097
 Recinto:18-031-006-00013-00007 Cultivo:62000 PASTOS PERMANENTES DE 5 O MAS AÑOS-SIN VARIEDAD Secano Explotacion:ES180350000097
 Recinto:18-031-006-00031-00006 Cultivo:62000 PASTOS PERMANENTES DE 5 O MAS AÑOS-SIN VARIEDAD Secano Explotacion:ES180350000097
 Recinto:18-031-011-00005-00001 Cultivo:62000 PASTOS PERMANENTES DE 5 O MAS AÑOS-SIN VARIEDAD Secano Explotacion:ES180350000097
 Recinto:18-031-011-00001-00003 Cultivo:62000 PASTOS PERMANENTES DE 5 O MAS AÑOS-SIN VARIEDAD Secano Explotacion:ES180350000097
 Recinto:18-031-005-00011-00001 Cultivo:62000 PASTOS PERMANENTES DE 5 O MAS AÑOS-SIN VARIEDAD Secano Explotacion:ES180350000097
 Recinto:18-031-005-00010-00002 Cultivo:62000 PASTOS PERMANENTES DE 5 O MAS AÑOS-SIN VARIEDAD Secano Explotacion:ES180350000097
 Recinto:18-031-006-00005-00001 Cultivo:62000 PASTOS PERMANENTES DE 5 O MAS AÑOS-SIN VARIEDAD Secano Explotacion:ES180350000097
 Recinto:18-031-006-00082-00003 Cultivo:62000 PASTOS PERMANENTES DE 5 O MAS AÑOS-SIN VARIEDAD Secano Explotacion:ES180350000097
 Recinto:18-031-006-00004-00001 Cultivo:62000 PASTOS PERMANENTES DE 5 O MAS AÑOS-SIN VARIEDAD Secano Explotacion:ES180350000097
 Recinto:18-031-006-00082-00008 Cultivo:62000 PASTOS PERMANENTES DE 5 O MAS AÑOS-SIN VARIEDAD Secano Explotacion:ES180350000097
 Recinto:18-031-006-00006-00001 Cultivo:62000 PASTOS PERMANENTES DE 5 O MAS AÑOS-SIN VARIEDAD Secano Explotacion:ES180350000097
 Recinto:18-031-006-00082-00010 Cultivo:62000 PASTOS PERMANENTES DE 5 O MAS AÑOS-SIN VARIEDAD Secano Explotacion:ES180350000097
 Recinto:18-031-006-00008-00001 Cultivo:62000 PASTOS PERMANENTES DE 5 O MAS AÑOS-SIN VARIEDAD Secano Explotacion:ES180350000097
 Recinto:18-031-005-00005-00001 Cultivo:62000 PASTOS PERMANENTES DE 5 O MAS AÑOS-SIN VARIEDAD Secano Explotacion:ES180350000097
 Recinto:18-031-005-00009-00001 Cultivo:62000 PASTOS PERMANENTES DE 5 O MAS AÑOS-SIN VARIEDAD Secano Explotacion:ES180350000097
 Recinto:18-031-005-00008-00004 Cultivo:62000 PASTOS PERMANENTES DE 5 O MAS AÑOS-SIN VARIEDAD Secano Explotacion:ES180350000097

(1) Con incidencias que retienen pago o deniegan el expediente.

(2) Se calcula sobre superficie declarada admisible.

(3) Aplicación del artículo 16 bis del RD 147/2023.

(4) Expediente con algunos recintos de pastos permanentes ubicados en espacios protegidos donde la carga ganadera mínima será 0,1 UGM/ha.

Puede verificar la integridad de una copia de este documento mediante la lectura del código QR adjunto o mediante el acceso a la dirección <https://ws050.juntadeandalucia.es/verificarFirma> indicando el código de VERIFICACIÓN

FIRMADO POR	JUAN JOSE SOLER GARCIA ROCIO GUIJARRO MILLAN	20/02/2025	
VERIFICACIÓN	Pk2jmQ3ESFH4J84V5UNKP32UXX5TB9	PÁG. 493/1379	



	Recinto:18-031-011-00007-00002 Cultivo:20000 BARBECHO TRADICIONAL-SIN VARIEDAD Regadío Explotacion: ES18035000097
	Recinto:18-031-006-00013-00003 Cultivo:20000 BARBECHO TRADICIONAL-SIN VARIEDAD Regadío Explotacion: ES18035000097
	Recinto:18-031-006-00025-00002 Cultivo:20000 BARBECHO TRADICIONAL-SIN VARIEDAD Regadío Explotacion: ES18035000097
	Recinto:18-036-006-00161-00001 Cultivo:62000 PASTOS PERMANENTES DE 5 O MAS AÑOS-SIN VARIEDAD Secano Explotacion:ES18035000097
	Recinto:18-031-004-00106-00002 Cultivo:62000 PASTOS PERMANENTES DE 5 O MAS AÑOS-SIN VARIEDAD Secano Explotacion:ES18035000097
	Recinto:18-031-004-00106-00001 Cultivo:62000 PASTOS PERMANENTES DE 5 O MAS AÑOS-SIN VARIEDAD Secano Explotacion:ES18035000097
	Recinto:18-031-006-00010-00001 Cultivo:62000 PASTOS PERMANENTES DE 5 O MAS AÑOS-SIN VARIEDAD Secano Explotacion:ES18035000097
	Recinto:18-031-006-00007-00001 Cultivo:62000 PASTOS PERMANENTES DE 5 O MAS AÑOS-SIN VARIEDAD Secano Explotacion:ES18035000097
	Recinto:18-031-006-00035-00001 Cultivo:62000 PASTOS PERMANENTES DE 5 O MAS AÑOS-SIN VARIEDAD Secano Explotacion:ES18035000097
	Recinto:18-031-006-00064-00001 Cultivo:62000 PASTOS PERMANENTES DE 5 O MAS AÑOS-SIN VARIEDAD Secano Explotacion:ES18035000097
	Recinto:18-031-006-00065-00001 Cultivo:62000 PASTOS PERMANENTES DE 5 O MAS AÑOS-SIN VARIEDAD Secano Explotacion:ES18035000097
	Recinto:18-031-006-00068-00001 Cultivo:62000 PASTOS PERMANENTES DE 5 O MAS AÑOS-SIN VARIEDAD Secano Explotacion:ES18035000097
	Recinto:18-031-006-00036-00001 Cultivo:62000 PASTOS PERMANENTES DE 5 O MAS AÑOS-SIN VARIEDAD Secano Explotacion:ES18035000097
	Recinto:18-031-006-00034-00002 Cultivo:62000 PASTOS PERMANENTES DE 5 O MAS AÑOS-SIN VARIEDAD Secano Explotacion:ES18035000097
	Recinto:18-031-007-00198-00001 Cultivo:62000 PASTOS PERMANENTES DE 5 O MAS AÑOS-SIN VARIEDAD Secano Explotacion:ES18035000097
	Recinto:18-031-007-00206-00002 Cultivo:62000 PASTOS PERMANENTES DE 5 O MAS AÑOS-SIN VARIEDAD Regadío Explotacion:ES18035000097
	Recinto:18-031-007-00002-00003 Cultivo:62000 PASTOS PERMANENTES DE 5 O MAS AÑOS-SIN VARIEDAD Secano Explotacion:ES18035000097
	Recinto:18-031-007-00005-00001 Cultivo:62000 PASTOS PERMANENTES DE 5 O MAS AÑOS-SIN VARIEDAD Secano Explotacion:ES18035000097
	Recinto:18-031-007-00009-00002 Cultivo:62000 PASTOS PERMANENTES DE 5 O MAS AÑOS-SIN VARIEDAD Secano Explotacion:ES18035000097
	Recinto:18-031-011-00009-00001 Cultivo:62000 PASTOS PERMANENTES DE 5 O MAS AÑOS-SIN VARIEDAD Secano Explotacion:ES18035000097
	Recinto:18-031-011-00009-00002 Cultivo:62000 PASTOS PERMANENTES DE 5 O MAS AÑOS-SIN VARIEDAD Secano Explotacion:ES18035000097
	Recinto:18-036-006-00127-00002 Cultivo:62000 PASTOS PERMANENTES DE 5 O MAS AÑOS-SIN VARIEDAD Secano Explotacion:ES18035000097
	Recinto:18-036-006-00138-00001 Cultivo:62000 PASTOS PERMANENTES DE 5 O MAS AÑOS-SIN VARIEDAD Secano Explotacion:ES18035000097
	Recinto:18-031-011-00002-00001 Cultivo:62000 PASTOS PERMANENTES DE 5 O MAS AÑOS-SIN VARIEDAD Secano Explotacion:ES18035000097
	Recinto:18-031-011-00007-00001 Cultivo:62000 PASTOS PERMANENTES DE 5 O MAS AÑOS-SIN VARIEDAD Secano Explotacion:ES18035000097
	Recinto:18-031-011-00008-00001 Cultivo:62000 PASTOS PERMANENTES DE 5 O MAS AÑOS-SIN VARIEDAD Secano Explotacion:ES18035000097
	Recinto:18-031-006-00013-00001 Cultivo:62000 PASTOS PERMANENTES DE 5 O MAS AÑOS-SIN VARIEDAD Secano Explotacion:ES18035000097
	Recinto:18-031-011-00006-00001 Cultivo:62000 PASTOS PERMANENTES DE 5 O MAS AÑOS-SIN VARIEDAD Secano Explotacion:ES18035000097
	Recinto:18-031-006-00025-00001 Cultivo:62000 PASTOS PERMANENTES DE 5 O MAS AÑOS-SIN VARIEDAD Secano Explotacion:ES18035000097
86128	Recinto de Forrajeras que no ha contabilizado para Carga Ganadera por no tener una explotación válida para el cálculo de la Carga Ganadera
	Recinto:18-031-007-00206-00001 Cultivo:62 PASTOS PERMANENTES DE 5 O MAS AÑOS-
	Recinto:18-031-007-00206-00001 Cultivo:62 PASTOS PERMANENTES DE 5 O MAS AÑOS-
	Recinto:18-036-006-00167-00001 Cultivo:62 PASTOS PERMANENTES DE 5 O MAS AÑOS-
	Recinto:18-036-006-00161-00003 Cultivo:62 PASTOS PERMANENTES DE 5 O MAS AÑOS-
	Recinto:18-031-011-00007-00004 Cultivo:62 PASTOS PERMANENTES DE 5 O MAS AÑOS-
	Recinto:18-031-900-09600-00013 Cultivo:62 PASTOS PERMANENTES DE 5 O MAS AÑOS-
	Recinto:18-031-900-09600-00006 Cultivo:62 PASTOS PERMANENTES DE 5 O MAS AÑOS-
	Recinto:18-031-900-09600-00001 Cultivo:62 PASTOS PERMANENTES DE 5 O MAS AÑOS-
	Recinto:18-031-012-00005-00001 Cultivo:62 PASTOS PERMANENTES DE 5 O MAS AÑOS-

(1) Con incidencias que retienen pago o deniegan el expediente.

(2) Se calcula sobre superficie declarada admisible.

(3) Aplicación del artículo 16 bis del RD 147/2023.

(4) Expediente con algunos recintos de pastos permanentes ubicados en espacios protegidos donde la carga ganadera mínima será 0,1 UGM/ha.

Puede verificar la integridad de una copia de este documento mediante la lectura del código QR adjunto o mediante el acceso a la dirección https://ws050.juntadeandalucia.es/verificarFirma indicando el código de VERIFICACIÓN			
FIRMADO POR	JUAN JOSE SOLER GARCIA	20/02/2025	
	ROCIO GUIJARRO MILLAN		
VERIFICACIÓN	Pk2jmQ3ESFH4J84V5UNKP32UXX5TB9	PÁG. 494/1379	



Recinto:18-031-900-99000-99001	Cultivo:62 PASTOS PERMANENTES DE 5 O MAS AÑOS-
Recinto:18-031-011-00005-00001	Cultivo:62 PASTOS PERMANENTES DE 5 O MAS AÑOS-
Recinto:18-031-011-00001-00003	Cultivo:62 PASTOS PERMANENTES DE 5 O MAS AÑOS-
Recinto:18-031-011-00007-00002	Cultivo:20 BARBECHO TRADICIONAL-
Recinto:18-036-006-00161-00001	Cultivo:62 PASTOS PERMANENTES DE 5 O MAS AÑOS-
Recinto:18-031-007-00206-00002	Cultivo:62 PASTOS PERMANENTES DE 5 O MAS AÑOS-
Recinto:18-031-011-00009-00001	Cultivo:62 PASTOS PERMANENTES DE 5 O MAS AÑOS-
Recinto:18-031-011-00009-00002	Cultivo:62 PASTOS PERMANENTES DE 5 O MAS AÑOS-
Recinto:18-036-006-00127-00002	Cultivo:62 PASTOS PERMANENTES DE 5 O MAS AÑOS-
Recinto:18-036-006-00138-00001	Cultivo:62 PASTOS PERMANENTES DE 5 O MAS AÑOS-
Recinto:18-031-011-00002-00001	Cultivo:62 PASTOS PERMANENTES DE 5 O MAS AÑOS-
Recinto:18-031-011-00007-00001	Cultivo:62 PASTOS PERMANENTES DE 5 O MAS AÑOS-
Recinto:18-031-011-00008-00001	Cultivo:62 PASTOS PERMANENTES DE 5 O MAS AÑOS-
Recinto:18-031-011-00006-00001	Cultivo:62 PASTOS PERMANENTES DE 5 O MAS AÑOS-
Recinto:18-031-007-00206-00001	Cultivo:62 PASTOS PERMANENTES DE 5 O MAS AÑOS-
Recinto:18-031-007-00206-00001	Cultivo:62 PASTOS PERMANENTES DE 5 O MAS AÑOS-
Recinto:18-036-006-00167-00001	Cultivo:62 PASTOS PERMANENTES DE 5 O MAS AÑOS-
Recinto:18-036-006-00161-00003	Cultivo:62 PASTOS PERMANENTES DE 5 O MAS AÑOS-
Recinto:18-031-011-00007-00004	Cultivo:62 PASTOS PERMANENTES DE 5 O MAS AÑOS-
Recinto:18-031-900-09600-00013	Cultivo:62 PASTOS PERMANENTES DE 5 O MAS AÑOS-
Recinto:18-031-900-09600-00006	Cultivo:62 PASTOS PERMANENTES DE 5 O MAS AÑOS-
Recinto:18-031-900-09600-00001	Cultivo:62 PASTOS PERMANENTES DE 5 O MAS AÑOS-
Recinto:18-031-012-00005-00001	Cultivo:62 PASTOS PERMANENTES DE 5 O MAS AÑOS-
Recinto:18-031-900-99000-99001	Cultivo:62 PASTOS PERMANENTES DE 5 O MAS AÑOS-
Recinto:18-031-011-00005-00001	Cultivo:62 PASTOS PERMANENTES DE 5 O MAS AÑOS-
Recinto:18-031-011-00001-00003	Cultivo:62 PASTOS PERMANENTES DE 5 O MAS AÑOS-
Recinto:18-031-011-00007-00002	Cultivo:20 BARBECHO TRADICIONAL-
Recinto:18-036-006-00161-00001	Cultivo:62 PASTOS PERMANENTES DE 5 O MAS AÑOS-
Recinto:18-031-007-00206-00002	Cultivo:62 PASTOS PERMANENTES DE 5 O MAS AÑOS-
Recinto:18-031-011-00009-00001	Cultivo:62 PASTOS PERMANENTES DE 5 O MAS AÑOS-
Recinto:18-031-011-00009-00002	Cultivo:62 PASTOS PERMANENTES DE 5 O MAS AÑOS-
Recinto:18-036-006-00127-00002	Cultivo:62 PASTOS PERMANENTES DE 5 O MAS AÑOS-
Recinto:18-036-006-00138-00001	Cultivo:62 PASTOS PERMANENTES DE 5 O MAS AÑOS-
Recinto:18-031-011-00002-00001	Cultivo:62 PASTOS PERMANENTES DE 5 O MAS AÑOS-
Recinto:18-031-011-00007-00001	Cultivo:62 PASTOS PERMANENTES DE 5 O MAS AÑOS-
Recinto:18-031-011-00008-00001	Cultivo:62 PASTOS PERMANENTES DE 5 O MAS AÑOS-
Recinto:18-031-011-00006-00001	Cultivo:62 PASTOS PERMANENTES DE 5 O MAS AÑOS-
Recinto:18-036-006-00167-00001	Cultivo:62 PASTOS PERMANENTES DE 5 O MAS AÑOS-
Recinto:18-036-006-00161-00003	Cultivo:62 PASTOS PERMANENTES DE 5 O MAS AÑOS-
Recinto:18-031-011-00007-00004	Cultivo:62 PASTOS PERMANENTES DE 5 O MAS AÑOS-
Recinto:18-031-007-00009-00006	Cultivo:62 PASTOS PERMANENTES DE 5 O MAS AÑOS-
Recinto:18-031-007-00008-00002	Cultivo:62 PASTOS PERMANENTES DE 5 O MAS AÑOS-
Recinto:18-031-006-00031-00007	Cultivo:20 BARBECHO TRADICIONAL-
Recinto:18-031-006-00025-00006	Cultivo:62 PASTOS PERMANENTES DE 5 O MAS AÑOS-
Recinto:18-031-900-09600-00013	Cultivo:62 PASTOS PERMANENTES DE 5 O MAS AÑOS-
Recinto:18-031-900-09600-00006	Cultivo:62 PASTOS PERMANENTES DE 5 O MAS AÑOS-
Recinto:18-031-900-09600-00001	Cultivo:62 PASTOS PERMANENTES DE 5 O MAS AÑOS-
Recinto:18-031-006-00025-00005	Cultivo:20 BARBECHO TRADICIONAL-
Recinto:18-031-006-00025-00004	Cultivo:20 BARBECHO TRADICIONAL-
Recinto:18-031-006-00031-00002	Cultivo:20 BARBECHO TRADICIONAL-
Recinto:18-031-006-00031-00003	Cultivo:62 PASTOS PERMANENTES DE 5 O MAS AÑOS-
Recinto:18-031-006-00031-00004	Cultivo:20 BARBECHO TRADICIONAL-
Recinto:18-031-007-00005-00010	Cultivo:20 BARBECHO TRADICIONAL-
Recinto:18-031-007-00206-00001	Cultivo:20 BARBECHO TRADICIONAL-
Recinto:18-031-012-00005-00001	Cultivo:62 PASTOS PERMANENTES DE 5 O MAS AÑOS-
Recinto:18-031-900-99000-99001	Cultivo:62 PASTOS PERMANENTES DE 5 O MAS AÑOS-
Recinto:18-031-006-00013-00007	Cultivo:62 PASTOS PERMANENTES DE 5 O MAS AÑOS-
Recinto:18-031-006-00031-00006	Cultivo:62 PASTOS PERMANENTES DE 5 O MAS AÑOS-
Recinto:18-031-011-00005-00001	Cultivo:62 PASTOS PERMANENTES DE 5 O MAS AÑOS-
Recinto:18-031-011-00001-00003	Cultivo:62 PASTOS PERMANENTES DE 5 O MAS AÑOS-

(1) Con incidencias que retienen pago o deniegan el expediente.

(2) Se calcula sobre superficie declarada admisible.

(3) Aplicación del artículo 16 bis del RD 147/2023.

(4) Expediente con algunos recintos de pastos permanentes ubicados en espacios protegidos donde la carga ganadera mínima será 0,1 UGM/ha.

Puede verificar la integridad de una copia de este documento mediante la lectura del código QR adjunto o mediante el acceso a la dirección <https://ws050.juntadeandalucia.es/verificarFirma> indicando el código de VERIFICACIÓN

FIRMADO POR	JUAN JOSE SOLER GARCIA	20/02/2025	
	ROCIO GUIJARRO MILLAN		
VERIFICACIÓN	Pk2jmQ3ESFH4J84V5UNKP32UXX5TB9	PÁG. 495/1379	



Recinto:18-031-005-00011-00001 Cultivo:62 PASTOS PERMANENTES DE 5 O MAS AÑOS-
 Recinto:18-031-005-00010-00002 Cultivo:62 PASTOS PERMANENTES DE 5 O MAS AÑOS-
 Recinto:18-031-006-00005-00001 Cultivo:62 PASTOS PERMANENTES DE 5 O MAS AÑOS-
 Recinto:18-031-006-00082-00003 Cultivo:62 PASTOS PERMANENTES DE 5 O MAS AÑOS-
 Recinto:18-031-006-00004-00001 Cultivo:62 PASTOS PERMANENTES DE 5 O MAS AÑOS-
 Recinto:18-031-006-00082-00008 Cultivo:62 PASTOS PERMANENTES DE 5 O MAS AÑOS-
 Recinto:18-031-006-00006-00001 Cultivo:62 PASTOS PERMANENTES DE 5 O MAS AÑOS-
 Recinto:18-031-006-00082-00010 Cultivo:62 PASTOS PERMANENTES DE 5 O MAS AÑOS-
 Recinto:18-031-006-00008-00001 Cultivo:62 PASTOS PERMANENTES DE 5 O MAS AÑOS-
 Recinto:18-031-005-00005-00001 Cultivo:62 PASTOS PERMANENTES DE 5 O MAS AÑOS-
 Recinto:18-031-005-00009-00001 Cultivo:62 PASTOS PERMANENTES DE 5 O MAS AÑOS-
 Recinto:18-031-005-00008-00004 Cultivo:62 PASTOS PERMANENTES DE 5 O MAS AÑOS-
 Recinto:18-031-011-00007-00002 Cultivo:20 BARBECHO TRADICIONAL-
 Recinto:18-031-006-00013-00003 Cultivo:20 BARBECHO TRADICIONAL-
 Recinto:18-031-006-00025-00002 Cultivo:20 BARBECHO TRADICIONAL-
 Recinto:18-036-006-00161-00001 Cultivo:62 PASTOS PERMANENTES DE 5 O MAS AÑOS-
 Recinto:18-031-004-00106-00002 Cultivo:62 PASTOS PERMANENTES DE 5 O MAS AÑOS-
 Recinto:18-031-004-00106-00001 Cultivo:62 PASTOS PERMANENTES DE 5 O MAS AÑOS-
 Recinto:18-031-006-00010-00001 Cultivo:62 PASTOS PERMANENTES DE 5 O MAS AÑOS-
 Recinto:18-031-006-00007-00001 Cultivo:62 PASTOS PERMANENTES DE 5 O MAS AÑOS-
 Recinto:18-031-006-00035-00001 Cultivo:62 PASTOS PERMANENTES DE 5 O MAS AÑOS-
 Recinto:18-031-006-00064-00001 Cultivo:62 PASTOS PERMANENTES DE 5 O MAS AÑOS-
 Recinto:18-031-006-00065-00001 Cultivo:62 PASTOS PERMANENTES DE 5 O MAS AÑOS-
 Recinto:18-031-006-00068-00001 Cultivo:62 PASTOS PERMANENTES DE 5 O MAS AÑOS-
 Recinto:18-031-006-00036-00001 Cultivo:62 PASTOS PERMANENTES DE 5 O MAS AÑOS-
 Recinto:18-031-006-00034-00002 Cultivo:62 PASTOS PERMANENTES DE 5 O MAS AÑOS-
 Recinto:18-031-007-00198-00001 Cultivo:62 PASTOS PERMANENTES DE 5 O MAS AÑOS-
 Recinto:18-031-007-00206-00002 Cultivo:62 PASTOS PERMANENTES DE 5 O MAS AÑOS-
 Recinto:18-031-007-00002-00003 Cultivo:62 PASTOS PERMANENTES DE 5 O MAS AÑOS-
 Recinto:18-031-007-00005-00001 Cultivo:62 PASTOS PERMANENTES DE 5 O MAS AÑOS-
 Recinto:18-031-007-00009-00002 Cultivo:62 PASTOS PERMANENTES DE 5 O MAS AÑOS-
 Recinto:18-031-011-00009-00001 Cultivo:62 PASTOS PERMANENTES DE 5 O MAS AÑOS-
 Recinto:18-031-011-00009-00002 Cultivo:62 PASTOS PERMANENTES DE 5 O MAS AÑOS-
 Recinto:18-036-006-00127-00002 Cultivo:62 PASTOS PERMANENTES DE 5 O MAS AÑOS-
 Recinto:18-036-006-00138-00001 Cultivo:62 PASTOS PERMANENTES DE 5 O MAS AÑOS-
 Recinto:18-031-011-00002-00001 Cultivo:62 PASTOS PERMANENTES DE 5 O MAS AÑOS-
 Recinto:18-031-011-00007-00001 Cultivo:62 PASTOS PERMANENTES DE 5 O MAS AÑOS-
 Recinto:18-031-011-00008-00001 Cultivo:62 PASTOS PERMANENTES DE 5 O MAS AÑOS-
 Recinto:18-031-006-00013-00001 Cultivo:62 PASTOS PERMANENTES DE 5 O MAS AÑOS-
 Recinto:18-031-011-00006-00001 Cultivo:62 PASTOS PERMANENTES DE 5 O MAS AÑOS-
 Recinto:18-031-006-00025-00001 Cultivo:62 PASTOS PERMANENTES DE 5 O MAS AÑOS-
 Recinto:18-031-011-00003-00001 Cultivo:20 BARBECHO TRADICIONAL-
 Recinto:18-031-011-00001-00002 Cultivo:20 BARBECHO TRADICIONAL-
 Recinto:18-031-007-00198-00004 Cultivo:20 BARBECHO TRADICIONAL-
 Recinto:18-031-007-00198-00003 Cultivo:20 BARBECHO TRADICIONAL-

(1) Con incidencias que retienen pago o deniegan el expediente.

(2) Se calcula sobre superficie declarada admisible.

(3) Aplicación del artículo 16 bis del RD 147/2023.

(4) Expediente con algunos recintos de pastos permanentes ubicados en espacios protegidos donde la carga ganadera mínima será 0,1 UGM/ha.

Puede verificar la integridad de una copia de este documento mediante la lectura del código QR adjunto o mediante el acceso a la dirección <https://ws050.juntadeandalucia.es/verificarFirma> indicando el código de VERIFICACIÓN

FIRMADO POR	JUAN JOSE SOLER GARCIA ROCIO GUIJARRO MILLAN	20/02/2025	
VERIFICACIÓN	Pk2jmQ3ESFH4J84V5UNKP32UXX5TB9	PÁG. 496/1379	



APELLIDOS Y NOMBRE / RAZÓN SOCIAL

MARTIN CAPILLA MARIA JOSE

NIF

****2102*

EXPEDIENTE

1123224

RESOLUCIÓN

DENEGACIÓN DE LA AYUDA

DATOS DE MANTENIMIENTO UNIDADES

<u>GRUPO DE PAGO</u>	<u>Sup. Dec. Admisible</u>	<u>Sup. Propuesta</u>	<u>Sobredecl.</u>	<u>% Sobredecl.</u>
ZONAS DE LIMITACIONES ESPECIFICAS	0,00	0,00	0,00	0,00

APLICACIÓN DE REDUCCIONES Y PENALIZACIONES (%)

<u>Criterios de subvencionabilidad (1)</u>	<u>Presentación tardía</u>	<u>Omisión declaración</u>	<u>Condicionidad</u>
100,00	0,00	0,00	0,00

IMPORTE (Euros)

<u>Calculado(2)</u>	<u>Reducción</u>	<u>Penalización</u>	<u>Reducción Penalización (3)</u>	<u>Penalización adicional</u>	<u>Propuesto</u>	<u>FEADER</u>	<u>MAPA</u>	<u>CAPADR</u>
0,00 €	0,00 €	0,00 €	0,00 €	0,00 €	0,00 €	0,00 €	0,00 €	0,00 €
<u>Importe Unitario:</u>	128,00 €	<u>Nuevo Importe Unitario:</u>	0,00 €					

INCIDENCIAS

INCIDENCIA DESCRIPCIÓN

- 74051 Solicitante de intervención 6613, que no declara ningun recinto en zona desfavorecida.
- 74053 Importe inferior a 100 Euros

(1) Con incidencias que retienen pago o deniegan el expediente.

(2) Se calcula sobre superficie declarada admisible.

(3) Aplicación del artículo 16 bis del RD 147/2023.

(4) Expediente con algunos recintos de pastos permanentes ubicados en espacios protegidos donde la carga ganadera mínima será 0,1 UGM/ha.

Puede verificar la integridad de una copia de este documento mediante la lectura del código QR adjunto o mediante el acceso a la dirección <https://ws050.juntadeandalucia.es/verificarFirma> indicando el código de VERIFICACIÓN

FIRMADO POR	JUAN JOSE SOLER GARCIA	20/02/2025	
	ROCIO GUIJARRO MILLAN		
VERIFICACIÓN	Pk2jmQ3ESFH4J84V5UNKP32UXX5TB9	PÁG. 497/1379	



APELLIDOS Y NOMBRE / RAZÓN SOCIAL

MARTIN GOMEZ MARIA DEL CARMEN

NIF
****1884*

EXPEDIENTE
1190431

RESOLUCIÓN
CONCESIÓN DE LA AYUDA

DATOS DE MANTENIMIENTO UNIDADES

GRUPO DE PAGO	Sup. Dec. Admisible	Sup. Propuesta	Sobredecl.	% Sobredecl.
ZONAS DE LIMITACIONES ESPECIFICAS	2,30	2,30	0,00	0,00

APLICACIÓN DE REDUCCIONES Y PENALIZACIONES (%)

Criterios de subvencionabilidad (1)	Presentación tardía	Omisión declaración	Condicionalidad
0,00	0,00	0,00	0,00

IMPORTE (Euros)

Calculado(2)	Reducción	Penalización	Reducción Penalización (3)	Penalización adicional	Propuesto	FEADER	MAPA	CAPADR
294,40 €	0,00 €	0,00 €	0,00 €	0,00 €	294,40 €	250,24 €	15,28 €	28,88 €
Importe Unitario:	128,00 €	Nuevo Importe Unitario:	128,00 €					

RECINTOS PROPUESTOS

REF.	REFERENCIA SIGPAC	CULTIVO	S/R	USO SIGPAC	Sup. Dec. admisible	Sup. Campo	Sup. Determ.	Sup. Propuesta
1700000005591205	18-118-019-00108-0003	OLIVAR	S		0,41		0,41	0,41
1700000005591206	18-118-019-00108-0007	OLIVAR	S		0,16		0,16	0,16
1700000005591207	18-118-019-00108-0010	OLIVAR	S		0,02		0,02	0,02
1700000005591208	18-118-019-00108-0012	OLIVAR	S		0,01		0,01	0,01
1700000005591209	18-118-019-00109-0002	OLIVAR	S		1,29		1,29	1,29
1700000005591210	18-118-019-00109-0010	OLIVAR	S		0,07		0,07	0,07
1700000005591211	18-118-019-00109-0007	OLIVAR	S		0,34		0,34	0,34

(1) Con incidencias que retienen pago o deniegan el expediente.

(2) Se calcula sobre superficie declarada admisible.

(3) Aplicación del artículo 16 bis del RD 147/2023.

(4) Expediente con algunos recintos de pastos permanentes ubicados en espacios protegidos donde la carga ganadera mínima será 0,1 UGM/ha.

Puede verificar la integridad de una copia de este documento mediante la lectura del código QR adjunto o mediante el acceso a la dirección <https://ws050.juntadeandalucia.es/verificarFirma> indicando el código de VERIFICACIÓN

FIRMADO POR	JUAN JOSE SOLER GARCIA	20/02/2025	
	ROCIO GUIJARRO MILLAN		
VERIFICACIÓN	Pk2jmQ3ESFH4J84V5UNKP32UXX5TB9	PÁG. 498/1379	



APELLIDOS Y NOMBRE / RAZÓN SOCIAL

MARTIN JIMENEZ MOISES

NIF
****0341*

EXPEDIENTE
1184582

RESOLUCIÓN
CONCESIÓN DE LA AYUDA

DATOS DE MANTENIMIENTO UNIDADES

GRUPO DE PAGO

ZONAS DE LIMITACIONES ESPECIFICAS

Sup. Dec. Admisible	Sup. Propuesta	Sobredecl.	% Sobredecl.
5,06	4,89	0,17	3,36

APLICACIÓN DE REDUCCIONES Y PENALIZACIONES (%)

Criterios de subvencionabilidad (1)	Presentación tardía	Omisión declaración	Condicionalidad
0,00	0,00	1,00	0,00

IMPORTE (Euros)

Calculado(2)	Reducción	Penalización	Reducción Penalización (3)	Penalización adicional	Propuesto	FEADER	MAPA	CAPADR
647,68 €	21,76 €	0,00 €	0,00 €	0,00 €	619,66 €	526,71 €	60,79 €	32,16 €
Importe Unitario:	128,00 €	Nuevo Importe Unitario:	128,00 €					

RECINTOS PROPUESTOS

REF.	REFERENCIA SIGPAC	CULTIVO	S/R	USO SIGPAC	Sup. Dec. admisible	Sup. Campo	Sup. Determ.	Sup. Propuesta
-1507001	18-073-008-00129-0001	CIRUELOS	R		0,17		0,17	0,00
-1088658	18-073-001-00237-0023	OLIVAR	S		0,50		0,50	0,50
-1088657	18-073-001-00237-0023	OLIVAR	S		0,49		0,49	0,49
-1088656	18-073-001-00237-0023	OLIVAR	S		0,28		0,28	0,28
-1088655	18-073-001-00237-0023	OLIVAR	S		1,58		1,58	1,58
-794471	18-073-001-00237-0023	OLIVAR	S		2,04		2,04	2,04

INCIDENCIAS

INCIDENCIA DESCRIPCIÓN

256	Solicitud con recintos no declarados en campaña actual con una reducción por omisión de superficie superior al 3% CÓDIGO PARA EL PORCENTAJE DE REDUCCIÓN POR OMISIÓN QUE CORRESPONDE A LA SOLICITUD:1
3790	Recinto declarado inactivo Recinto:18-073-008-00129-00001 Cultivo: -
3795	Recinto declarado con una situación de riesgo de abandono. Recinto:18-182-006-00180-00008 Cultivo: -

(1) Con incidencias que retienen pago o deniegan el expediente.

(2) Se calcula sobre superficie declarada admisible.

(3) Aplicación del artículo 16 bis del RD 147/2023.

(4) Expediente con algunos recintos de pastos permanentes ubicados en espacios protegidos donde la carga ganadera mínima será 0,1 UGM/ha.

Puede verificar la integridad de una copia de este documento mediante la lectura del código QR adjunto o mediante el acceso a la dirección <https://ws050.juntadeandalucia.es/verificarFirma> indicando el código de VERIFICACIÓN

FIRMADO POR	JUAN JOSE SOLER GARCIA	20/02/2025
	ROCIO GUIJARRO MILLAN	
VERIFICACIÓN	Pk2jmQ3ESFH4J84V5UNKP32UXX5TB9	PÁG. 499/1379





APELLIDOS Y NOMBRE / RAZÓN SOCIAL

MARTIN OCETE ANTONIO ANGEL

NIF

****4233*

EXPEDIENTE

1250766

RESOLUCIÓN

DENEGACIÓN DE LA AYUDA

DATOS DE MANTENIMIENTO UNIDADES

<u>GRUPO DE PAGO</u>	<u>Sup. Dec. Admisible</u>	<u>Sup. Propuesta</u>	<u>Sobredecl.</u>	<u>% Sobredecl.</u>
ZONAS DE LIMITACIONES ESPECIFICAS	0,00	0,00	0,00	0,00

APLICACIÓN DE REDUCCIONES Y PENALIZACIONES (%)

<u>Criterios de subvencionabilidad (1)</u>	<u>Presentación tardía</u>	<u>Omisión declaración</u>	<u>Condicionabilidad</u>
100,00	0,00	0,00	0,00

IMPORTE (Euros)

<u>Calculado(2)</u>	<u>Reducción</u>	<u>Penalización</u>	<u>Reducción Penalización (3)</u>	<u>Penalización adicional</u>	<u>Propuesto</u>	<u>FEADER</u>	<u>MAPA</u>	<u>CAPADR</u>
0,00 €	0,00 €	0,00 €	0,00 €	0,00 €	0,00 €	0,00 €	0,00 €	0,00 €
<u>Importe Unitario:</u>	128,00 €	<u>Nuevo Importe Unitario:</u>	0,00 €					

INCIDENCIAS

INCIDENCIA DESCRIPCIÓN

- 74051 Solicitante de intervención 6613, que no declara ningun recinto en zona desfavorecida.
- 74053 Importe inferior a 100 Euros

(1) Con incidencias que retienen pago o deniegan el expediente.

(2) Se calcula sobre superficie declarada admisible.

(3) Aplicación del artículo 16 bis del RD 147/2023.

(4) Expediente con algunos recintos de pastos permanentes ubicados en espacios protegidos donde la carga ganadera mínima será 0,1 UGM/ha.

Puede verificar la integridad de una copia de este documento mediante la lectura del código QR adjunto o mediante el acceso a la dirección <https://ws050.juntadeandalucia.es/verificarFirma> indicando el código de VERIFICACIÓN

FIRMADO POR	JUAN JOSE SOLER GARCIA ROCIO GUIJARRO MILLAN	20/02/2025	
VERIFICACIÓN	Pk2jmQ3ESFH4J84V5UNKP32UXX5TB9	PÁG. 500/1379	



APELLIDOS Y NOMBRE / RAZÓN SOCIAL

MARTIN OCETE DAVID

NIF

****6809*

EXPEDIENTE

1096105

RESOLUCIÓN

DENEGACIÓN DE LA AYUDA

DATOS DE MANTENIMIENTO UNIDADES

GRUPO DE PAGO

ZONAS DE LIMITACIONES ESPECIFICAS

Sup. Dec. Admisible

0,00

Sup. Propuesta

0,00

Sobredecl.

0,00

% Sobredecl.

0,00

APLICACIÓN DE REDUCCIONES Y PENALIZACIONES (%)

Criterios de subvencionabilidad (1)	Presentación tardía	Omisión declaración	Condicionabilidad
100,00	0,00	0,00	0,00

IMPORTE (Euros)

Calculado(2)	Reducción	Penalización	Reducción Penalización (3)	Penalización adicional	Propuesto	FEADER	MAPA	CAPADR
0,00 €	0,00 €	0,00 €	0,00 €	0,00 €	0,00 €	0,00 €	0,00 €	0,00 €
Importe Unitario:	128,00 €	Nuevo Importe Unitario:	0,00 €					

INCIDENCIAS

INCIDENCIA DESCRIPCIÓN

74051	Solicitante de intervención 6613, que no declara ningun recinto en zona desfavorecida.
74053	Importe inferior a 100 Euros

(1) Con incidencias que retienen pago o deniegan el expediente.

(2) Se calcula sobre superficie declarada admisible.

(3) Aplicación del artículo 16 bis del RD 147/2023.

(4) Expediente con algunos recintos de pastos permanentes ubicados en espacios protegidos donde la carga ganadera mínima será 0,1 UGM/ha.

Puede verificar la integridad de una copia de este documento mediante la lectura del código QR adjunto o mediante el acceso a la dirección <https://ws050.juntadeandalucia.es/verificarFirma> indicando el código de VERIFICACIÓN

FIRMADO POR	JUAN JOSE SOLER GARCIA	20/02/2025	
	ROCIO GUIJARRO MILLAN		
VERIFICACIÓN	Pk2jmQ3ESFH4J84V5UNKP32UXX5TB9	PÁG. 501/1379	



APELLIDOS Y NOMBRE / RAZÓN SOCIAL

MARTIN ROVIRA ANTONIO

NIF

****3787*

EXPEDIENTE

1176064

RESOLUCIÓN

CONCESIÓN DE LA AYUDA

DATOS DE MANTENIMIENTO UNIDADES

GRUPO DE PAGO

ZONAS DE LIMITACIONES ESPECIFICAS

Sup. Dec. Admisible

1,72

Sup. Propuesta

1,72

Sobredecl.

0,00

% Sobredecl.

0,00

APLICACIÓN DE REDUCCIONES Y PENALIZACIONES (%)

Criterios de subvencionabilidad (1)	Presentación tardía	Omisión declaración	Condicionalidad
0,00	0,00	0,00	0,00

IMPORTE (Euros)

Calculado(2)	Reducción	Penalización	Reducción Penalización (3)	Penalización adicional	Propuesto	FEADER	MAPA	CAPADR
220,16 €	0,00 €	0,00 €	0,00 €	0,00 €	220,16 €	187,14 €	21,60 €	11,42 €
Importe Unitario:	128,00 €	Nuevo Importe Unitario:	128,00 €					

RECINTOS PROPUESTOS

REF.	REFERENCIA SIGPAC	CULTIVO	S/R	USO SIGPAC	Sup. Dec. admisible	Sup. Campo	Sup. Determ.	Sup. Propuesta
1700000006633990	04-020-008-00114-0002	MANZANOS	S		1,01		1,01	1,01
1700000006633991	04-020-008-00115-0001	MANZANOS	S		0,10		0,10	0,10
1700000006633992	04-020-008-09015-0003	MANZANOS	S		0,06		0,06	0,06
1700000006634030	04-020-006-00148-0001	MANZANOS	R		0,55		0,55	0,55

(1) Con incidencias que retienen pago o deniegan el expediente.

(2) Se calcula sobre superficie declarada admisible.

(3) Aplicación del artículo 16 bis del RD 147/2023.

(4) Expediente con algunos recintos de pastos permanentes ubicados en espacios protegidos donde la carga ganadera mínima será 0,1 UGM/ha.

Puede verificar la integridad de una copia de este documento mediante la lectura del código QR adjunto o mediante el acceso a la dirección <https://ws050.juntadeandalucia.es/verificarFirma> indicando el código de VERIFICACIÓN

FIRMADO POR	JUAN JOSE SOLER GARCIA	20/02/2025	
	ROCIO GUIJARRO MILLAN		
VERIFICACIÓN	Pk2jmQ3ESFH4J84V5UNKP32UXX5TB9	PÁG. 502/1379	



INCIDENCIAS

INCIDENCIA DESCRIPCIÓN

231	Recinto ficticio comunal declarado cuya superficie de cruce total supera la superficie total definida por la Autoridad gestora para ese recinto. Recinto:18-120-900-99000-99001 Cultivo:62000 PASTOS PERMANENTES DE 5 O MAS AÑOS-SIN VARIEDAD Secano
86119	Carga ganadera NO cumple con el valor mínimo de 0,2 UGM/ha. Recinto:04-020-007-00031-00003 Cultivo:62000 PASTOS PERMANENTES DE 5 O MAS AÑOS-SIN VARIEDAD Secano Carga Ganadera:0,04 Recinto:04-020-007-00048-00003 Cultivo:62000 PASTOS PERMANENTES DE 5 O MAS AÑOS-SIN VARIEDAD Secano Carga Ganadera:0,04 Recinto:04-020-007-00048-00004 Cultivo:62000 PASTOS PERMANENTES DE 5 O MAS AÑOS-SIN VARIEDAD Regadío Carga Ganadera:0,04 Recinto:04-020-008-00210-00001 Cultivo:62000 PASTOS PERMANENTES DE 5 O MAS AÑOS-SIN VARIEDAD Secano Carga Ganadera:0,04 Recinto:04-020-008-00310-00001 Cultivo:62000 PASTOS PERMANENTES DE 5 O MAS AÑOS-SIN VARIEDAD Secano Carga Ganadera:0,04 Recinto:04-020-008-00311-00001 Cultivo:62000 PASTOS PERMANENTES DE 5 O MAS AÑOS-SIN VARIEDAD Secano Carga Ganadera:0,04 Recinto:04-020-008-00311-00009 Cultivo:62000 PASTOS PERMANENTES DE 5 O MAS AÑOS-SIN VARIEDAD Secano Carga Ganadera:0,04 Recinto:04-020-008-00312-00001 Cultivo:62000 PASTOS PERMANENTES DE 5 O MAS AÑOS-SIN VARIEDAD Secano Carga Ganadera:0,04
86120	Para explotaciones de pastos permanentes ubicadas en espacios protegidos la carga ganadera mínima será 0,1 UGM/ha. Recinto:04-020-001-00008-00001 Cultivo:62000 PASTOS PERMANENTES DE 5 O MAS AÑOS-SIN VARIEDAD Secano Carga Ganadera:0,04 Recinto:04-020-001-00008-00002 Cultivo:62000 PASTOS PERMANENTES DE 5 O MAS AÑOS-SIN VARIEDAD Secano Carga Ganadera:0,04 Recinto:04-020-001-00008-00004 Cultivo:62000 PASTOS PERMANENTES DE 5 O MAS AÑOS-SIN VARIEDAD Secano Carga Ganadera:0,04 Recinto:04-020-001-00008-00005 Cultivo:62000 PASTOS PERMANENTES DE 5 O MAS AÑOS-SIN VARIEDAD Secano Carga Ganadera:0,04 Recinto:04-020-001-00009-00001 Cultivo:62000 PASTOS PERMANENTES DE 5 O MAS AÑOS-SIN VARIEDAD Secano Carga Ganadera:0,04 Recinto:04-020-001-00009-00003 Cultivo:62000 PASTOS PERMANENTES DE 5 O MAS AÑOS-SIN VARIEDAD Secano Carga Ganadera:0,04 Recinto:04-020-001-00009-00004 Cultivo:62000 PASTOS PERMANENTES DE 5 O MAS AÑOS-SIN VARIEDAD Secano Carga Ganadera:0,04 Recinto:04-020-001-00010-00003 Cultivo:62000 PASTOS PERMANENTES DE 5 O MAS AÑOS-SIN VARIEDAD Secano Carga Ganadera:0,04 Recinto:04-020-001-00010-00004 Cultivo:62000 PASTOS PERMANENTES DE 5 O MAS AÑOS-SIN VARIEDAD Secano Carga Ganadera:0,04 Recinto:04-020-001-00010-00005 Cultivo:62000 PASTOS PERMANENTES DE 5 O MAS AÑOS-SIN VARIEDAD Secano Carga Ganadera:0,04 Recinto:04-020-001-00010-00006 Cultivo:62000 PASTOS PERMANENTES DE 5 O MAS AÑOS-SIN VARIEDAD Secano Carga Ganadera:0,04 Recinto:04-020-001-00010-00007 Cultivo:62000 PASTOS PERMANENTES DE 5 O MAS AÑOS-SIN VARIEDAD Secano Carga Ganadera:0,04 Recinto:04-020-001-00011-00001 Cultivo:62000 PASTOS PERMANENTES DE 5 O MAS AÑOS-SIN VARIEDAD Secano Carga Ganadera:0,04 Recinto:04-020-001-00011-00002 Cultivo:62000 PASTOS PERMANENTES DE 5 O MAS AÑOS-SIN VARIEDAD Secano Carga Ganadera:0,04 Recinto:04-020-001-00012-00002 Cultivo:62000 PASTOS PERMANENTES DE 5 O MAS AÑOS-SIN VARIEDAD Secano Carga Ganadera:0,04 Recinto:04-020-001-00012-00005 Cultivo:62000 PASTOS PERMANENTES DE 5 O MAS AÑOS-SIN VARIEDAD Secano Carga Ganadera:0,04 Recinto:04-020-001-00012-00006 Cultivo:62000 PASTOS PERMANENTES DE 5 O MAS AÑOS-SIN VARIEDAD Secano Carga Ganadera:0,04 Recinto:04-020-001-00012-00007 Cultivo:62000 PASTOS PERMANENTES DE 5 O MAS AÑOS-SIN VARIEDAD Secano Carga Ganadera:0,04 Recinto:04-020-001-00012-00009 Cultivo:62000 PASTOS PERMANENTES DE 5 O MAS AÑOS-SIN VARIEDAD Secano Carga Ganadera:0,04 Recinto:04-020-001-00012-00010 Cultivo:62000 PASTOS PERMANENTES DE 5 O MAS AÑOS-SIN VARIEDAD Secano Carga Ganadera:0,04 Recinto:04-020-001-00012-00012 Cultivo:62000 PASTOS PERMANENTES DE 5 O MAS AÑOS-SIN VARIEDAD Secano Carga Ganadera:0,04 Recinto:04-020-001-00012-00013 Cultivo:62000 PASTOS PERMANENTES DE 5 O MAS AÑOS-SIN VARIEDAD Secano Carga Ganadera:0,04 Recinto:04-020-002-00033-00001 Cultivo:62000 PASTOS PERMANENTES DE 5 O MAS AÑOS-SIN VARIEDAD Secano Carga

(1) Con incidencias que retienen pago o deniegan el expediente.

(2) Se calcula sobre superficie declarada admisible.

(3) Aplicación del artículo 16 bis del RD 147/2023.

(4) Expediente con algunos recintos de pastos permanentes ubicados en espacios protegidos donde la carga ganadera mínima será 0,1 UGM/ha.

Puede verificar la integridad de una copia de este documento mediante la lectura del código QR adjunto o mediante el acceso a la dirección https://ws050.juntadeandalucia.es/verificarFirma indicando el código de VERIFICACIÓN			
FIRMADO POR	JUAN JOSE SOLER GARCIA ROCIO GUIJARRO MILLAN	20/02/2025	
VERIFICACIÓN	Pk2jmQ3ESFH4J84V5UNKP32UXX5TB9	PÁG. 503/1379	



INCIDENCIAS

INCIDENCIA DESCRIPCIÓN

	Ganadera:0,04				
	Recinto:04-020-002-00033-00002	Cultivo:62000	PASTOS PERMANENTES DE 5 O MAS AÑOS-SIN VARIEDAD	Secano	Carga
	Ganadera:0,04				
	Recinto:04-020-002-00033-00003	Cultivo:62000	PASTOS PERMANENTES DE 5 O MAS AÑOS-SIN VARIEDAD	Secano	Carga
	Ganadera:0,04				
	Recinto:04-020-002-00033-00004	Cultivo:62000	PASTOS PERMANENTES DE 5 O MAS AÑOS-SIN VARIEDAD	Secano	Carga
	Ganadera:0,04				
	Recinto:04-020-002-00033-00005	Cultivo:62000	PASTOS PERMANENTES DE 5 O MAS AÑOS-SIN VARIEDAD	Secano	Carga
	Ganadera:0,04				
	Recinto:04-020-002-00033-00006	Cultivo:62000	PASTOS PERMANENTES DE 5 O MAS AÑOS-SIN VARIEDAD	Secano	Carga
	Ganadera:0,04				
	Recinto:04-020-002-00033-00007	Cultivo:62000	PASTOS PERMANENTES DE 5 O MAS AÑOS-SIN VARIEDAD	Secano	Carga
	Ganadera:0,04				
	Recinto:04-020-002-00033-00008	Cultivo:62000	PASTOS PERMANENTES DE 5 O MAS AÑOS-SIN VARIEDAD	Secano	Carga
	Ganadera:0,04				
	Recinto:04-020-005-00038-00001	Cultivo:62000	PASTOS PERMANENTES DE 5 O MAS AÑOS-SIN VARIEDAD	Secano	Carga
	Ganadera:0,04				
	Recinto:04-020-006-00179-00001	Cultivo:62000	PASTOS PERMANENTES DE 5 O MAS AÑOS-SIN VARIEDAD	Secano	Carga
	Ganadera:0,04				
	Recinto:04-020-008-00254-00001	Cultivo:62000	PASTOS PERMANENTES DE 5 O MAS AÑOS-SIN VARIEDAD	Secano	Carga
	Ganadera:0,04				
	Recinto:04-020-008-00254-00003	Cultivo:62000	PASTOS PERMANENTES DE 5 O MAS AÑOS-SIN VARIEDAD	Secano	Carga
	Ganadera:0,04				
	Recinto:04-020-008-00332-00001	Cultivo:62000	PASTOS PERMANENTES DE 5 O MAS AÑOS-SIN VARIEDAD	Secano	Carga
	Ganadera:0,04				
	Recinto:18-120-900-99000-99001	Cultivo:62000	PASTOS PERMANENTES DE 5 O MAS AÑOS-SIN VARIEDAD	Secano	Carga
	Ganadera:0,04				
86122	Recinto superficie forrajera que realiza la actividad de producción de pastoreo y no declara el o los códigos del Registro de Explotaciones Ganaderas de Andalucía, REGA.				
	Recinto:04-020-002-00033-00001	Cultivo:62000	PASTOS PERMANENTES DE 5 O MAS AÑOS-SIN VARIEDAD	Secano	
	Recinto:04-020-002-00033-00002	Cultivo:62000	PASTOS PERMANENTES DE 5 O MAS AÑOS-SIN VARIEDAD	Secano	
	Recinto:04-020-002-00033-00003	Cultivo:62000	PASTOS PERMANENTES DE 5 O MAS AÑOS-SIN VARIEDAD	Secano	
	Recinto:04-020-002-00033-00004	Cultivo:62000	PASTOS PERMANENTES DE 5 O MAS AÑOS-SIN VARIEDAD	Secano	
	Recinto:04-020-002-00033-00005	Cultivo:62000	PASTOS PERMANENTES DE 5 O MAS AÑOS-SIN VARIEDAD	Secano	
	Recinto:04-020-002-00033-00006	Cultivo:62000	PASTOS PERMANENTES DE 5 O MAS AÑOS-SIN VARIEDAD	Secano	
	Recinto:04-020-002-00033-00007	Cultivo:62000	PASTOS PERMANENTES DE 5 O MAS AÑOS-SIN VARIEDAD	Secano	
	Recinto:04-020-002-00033-00008	Cultivo:62000	PASTOS PERMANENTES DE 5 O MAS AÑOS-SIN VARIEDAD	Secano	
86124	Recinto de forrajera para Cálculo de Carga Ganadera que No pertenece a Explotación.				
	Recinto:04-020-002-00033-00001	Cultivo:62000	PASTOS PERMANENTES DE 5 O MAS AÑOS-SIN VARIEDAD	Secano	
	Recinto:04-020-002-00033-00002	Cultivo:62000	PASTOS PERMANENTES DE 5 O MAS AÑOS-SIN VARIEDAD	Secano	
	Recinto:04-020-002-00033-00003	Cultivo:62000	PASTOS PERMANENTES DE 5 O MAS AÑOS-SIN VARIEDAD	Secano	
	Recinto:04-020-002-00033-00004	Cultivo:62000	PASTOS PERMANENTES DE 5 O MAS AÑOS-SIN VARIEDAD	Secano	
	Recinto:04-020-002-00033-00005	Cultivo:62000	PASTOS PERMANENTES DE 5 O MAS AÑOS-SIN VARIEDAD	Secano	
	Recinto:04-020-002-00033-00006	Cultivo:62000	PASTOS PERMANENTES DE 5 O MAS AÑOS-SIN VARIEDAD	Secano	
	Recinto:04-020-002-00033-00007	Cultivo:62000	PASTOS PERMANENTES DE 5 O MAS AÑOS-SIN VARIEDAD	Secano	
	Recinto:04-020-002-00033-00008	Cultivo:62000	PASTOS PERMANENTES DE 5 O MAS AÑOS-SIN VARIEDAD	Secano	

Datos considerados para el Cálculo de la Carga Ganadera del expediente

Superficie determinada para Cálculo Carga Ganadera: 721,64 ha
 Carga Ganadera del Expediente: 0,04 ugm/ha (4)

Explotación	Especie	Ugm Calculada para CG
ES040200001004	CAPRINA	1,00
ES040200001004	OVINA	25,39
ES189030000020	OVINA	3,11

Recintos Determinados para el Cálculo de Garga Ganadera

REF.	REFERENCIA SIGPAC	CULTIVO	DESCRIPCIÓN CULTIVO	S/R	SUP. PROPUESTA (ha)
------	-------------------	---------	---------------------	-----	---------------------

(1) Con incidencias que retienen pago o deniegan el expediente.
 (2) Se calcula sobre superficie declarada admisible.
 (3) Aplicación del artículo 16 bis del RD 147/2023.
 (4) Expediente con algunos recintos de pastos permanentes ubicados en espacios protegidos donde la carga ganadera mínima será 0,1 UGM/ha.

Puede verificar la integridad de una copia de este documento mediante la lectura del código QR adjunto o mediante el acceso a la dirección https://ws050.juntadeandalucia.es/verificarFirma indicando el código de VERIFICACIÓN			
FIRMADO POR	JUAN JOSE SOLER GARCIA ROCIO GUIJARRO MILLAN	20/02/2025	
VERIFICACIÓN	Pk2jmQ3ESFH4J84V5UNKP32UXX5TB9	PÁG. 504/1379	

Es copia auténtica de documento electrónico



Recintos Determinados para el Cálculo de Garga Ganadera

REF.	REFERENCIA SIGPAC	CULTIVO	DESCRIPCIÓN CULTIVO	S/R	SUP. PROPUESTA (ha)
-1112580	18-120-900-99000-99001	62000	PASTOS PERMANENTES DE 5 O MAS AÑOS-SIN VARIEDAD	S	475,24
-761310	04-020-001-00008-00005	62000	PASTOS PERMANENTES DE 5 O MAS AÑOS-SIN VARIEDAD	S	0,10
-761309	04-020-001-00008-00004	62000	PASTOS PERMANENTES DE 5 O MAS AÑOS-SIN VARIEDAD	S	0,46
5122889	04-020-008-00311-00001	62000	PASTOS PERMANENTES DE 5 O MAS AÑOS-SIN VARIEDAD	S	26,24
5122890	04-020-008-00311-00009	62000	PASTOS PERMANENTES DE 5 O MAS AÑOS-SIN VARIEDAD	S	5,14
170000006633967	04-020-001-00008-00001	62000	PASTOS PERMANENTES DE 5 O MAS AÑOS-SIN VARIEDAD	S	0,04
170000006633971	04-020-008-00210-00001	62000	PASTOS PERMANENTES DE 5 O MAS AÑOS-SIN VARIEDAD	S	0,07
170000006633978	04-020-001-00012-00010	62000	PASTOS PERMANENTES DE 5 O MAS AÑOS-SIN VARIEDAD	S	4,04
170000006633980	04-020-001-00012-00009	62000	PASTOS PERMANENTES DE 5 O MAS AÑOS-SIN VARIEDAD	S	1,37
170000006633981	04-020-001-00012-00013	62000	PASTOS PERMANENTES DE 5 O MAS AÑOS-SIN VARIEDAD	S	0,95
170000006633996	04-020-007-00048-00004	62000	PASTOS PERMANENTES DE 5 O MAS AÑOS-SIN VARIEDAD	R	0,06
170000006633998	04-020-007-00031-00003	62000	PASTOS PERMANENTES DE 5 O MAS AÑOS-SIN VARIEDAD	S	0,08
170000006633999	04-020-007-00048-00003	62000	PASTOS PERMANENTES DE 5 O MAS AÑOS-SIN VARIEDAD	S	0,01
170000006634000	04-020-001-00012-00012	62000	PASTOS PERMANENTES DE 5 O MAS AÑOS-SIN VARIEDAD	S	0,86
170000006634001	04-020-001-00012-00005	62000	PASTOS PERMANENTES DE 5 O MAS AÑOS-SIN VARIEDAD	S	1,33
170000006634002	04-020-001-00012-00007	62000	PASTOS PERMANENTES DE 5 O MAS AÑOS-SIN VARIEDAD	S	0,16
170000006634003	04-020-001-00012-00006	62000	PASTOS PERMANENTES DE 5 O MAS AÑOS-SIN VARIEDAD	S	1,88
170000006634004	04-020-001-00011-00001	62000	PASTOS PERMANENTES DE 5 O MAS AÑOS-SIN VARIEDAD	S	0,54
170000006634013	04-020-001-00008-00002	62000	PASTOS PERMANENTES DE 5 O MAS AÑOS-SIN VARIEDAD	S	0,09
170000006634016	04-020-001-00009-00004	62000	PASTOS PERMANENTES DE 5 O MAS AÑOS-SIN VARIEDAD	S	174,12
170000006634017	04-020-001-00009-00001	62000	PASTOS PERMANENTES DE 5 O MAS AÑOS-SIN VARIEDAD	S	6,05
170000006634018	04-020-006-00154-00002	62000	PASTOS PERMANENTES DE 5 O MAS AÑOS-SIN VARIEDAD	S	0,00
170000006634019	04-020-008-00254-00003	62000	PASTOS PERMANENTES DE 5 O MAS AÑOS-SIN VARIEDAD	S	0,14
170000006634020	04-020-005-00038-00001	62000	PASTOS PERMANENTES DE 5 O MAS AÑOS-SIN VARIEDAD	S	9,53
170000006634021	04-020-006-00179-00001	62000	PASTOS PERMANENTES DE 5 O MAS AÑOS-SIN VARIEDAD	S	0,03
170000006634022	04-020-008-00310-00001	62000	PASTOS PERMANENTES DE 5 O MAS AÑOS-SIN VARIEDAD	S	1,31
170000006634024	04-020-008-00254-00001	62000	PASTOS PERMANENTES DE 5 O MAS AÑOS-SIN VARIEDAD	S	1,73
170000006634025	04-020-008-00312-00001	62000	PASTOS PERMANENTES DE 5 O MAS AÑOS-SIN VARIEDAD	S	0,54
170000006634029	04-020-001-00010-00007	62000	PASTOS PERMANENTES DE 5 O MAS AÑOS-SIN VARIEDAD	S	0,48
170000006634031	04-020-001-00012-00002	62000	PASTOS PERMANENTES DE 5 O MAS AÑOS-SIN VARIEDAD	S	0,74
170000006634033	04-020-001-00010-00004	62000	PASTOS PERMANENTES DE 5 O MAS AÑOS-SIN VARIEDAD	S	0,20
170000006634035	04-020-001-00011-00002	62000	PASTOS PERMANENTES DE 5 O MAS AÑOS-SIN VARIEDAD	S	1,25
170000006634036	04-020-001-00010-00006	62000	PASTOS PERMANENTES DE 5 O MAS AÑOS-SIN VARIEDAD	S	1,17
170000006634037	04-020-001-00010-00003	62000	PASTOS PERMANENTES DE 5 O MAS AÑOS-SIN VARIEDAD	S	0,11
170000006634038	04-020-001-00009-00003	62000	PASTOS PERMANENTES DE 5 O MAS AÑOS-SIN VARIEDAD	S	2,88
170000006634039	04-020-001-00010-00005	62000	PASTOS PERMANENTES DE 5 O MAS AÑOS-SIN VARIEDAD	S	1,29
170000006634047	04-020-008-00332-00001	62000	PASTOS PERMANENTES DE 5 O MAS AÑOS-SIN VARIEDAD	S	1,41

(1) Con incidencias que retienen pago o deniegan el expediente.

(2) Se calcula sobre superficie declarada admisible.

(3) Aplicación del artículo 16 bis del RD 147/2023.

(4) Expediente con algunos recintos de pastos permanentes ubicados en espacios protegidos donde la carga ganadera mínima será 0,1 UGM/ha.

Puede verificar la integridad de una copia de este documento mediante la lectura del código QR adjunto o mediante el acceso a la dirección https://ws050.juntadeandalucia.es/verificarFirma indicando el código de VERIFICACIÓN			
FIRMADO POR	JUAN JOSE SOLER GARCIA	20/02/2025	
VERIFICACIÓN	Pk2jmQ3ESFH4J84V5UNKP32UXX5TB9	PÁG. 505/1379	



Incidencias de carga ganadera

INCIDENCIA DESCRIPCIÓN

86122	<p>Recinto superficie forrajera que realiza la actividad de producción de pastoreo y no declara el o los códigos del Registro de Explotaciones Ganaderas de Andalucía, REGA.</p> <p>Recinto:04-020-002-00033-00001 Cultivo:62000 PASTOS PERMANENTES DE 5 O MAS AÑOS-SIN VARIEDAD Secano</p> <p>Recinto:04-020-002-00033-00002 Cultivo:62000 PASTOS PERMANENTES DE 5 O MAS AÑOS-SIN VARIEDAD Secano</p> <p>Recinto:04-020-002-00033-00003 Cultivo:62000 PASTOS PERMANENTES DE 5 O MAS AÑOS-SIN VARIEDAD Secano</p> <p>Recinto:04-020-002-00033-00004 Cultivo:62000 PASTOS PERMANENTES DE 5 O MAS AÑOS-SIN VARIEDAD Secano</p> <p>Recinto:04-020-002-00033-00005 Cultivo:62000 PASTOS PERMANENTES DE 5 O MAS AÑOS-SIN VARIEDAD Secano</p> <p>Recinto:04-020-002-00033-00006 Cultivo:62000 PASTOS PERMANENTES DE 5 O MAS AÑOS-SIN VARIEDAD Secano</p> <p>Recinto:04-020-002-00033-00007 Cultivo:62000 PASTOS PERMANENTES DE 5 O MAS AÑOS-SIN VARIEDAD Secano</p> <p>Recinto:04-020-002-00033-00008 Cultivo:62000 PASTOS PERMANENTES DE 5 O MAS AÑOS-SIN VARIEDAD Secano</p>
86124	<p>Recinto de forrajera para Cálculo de Carga Ganadera que No pertenece a Explotación.</p> <p>Recinto:04-020-002-00033-00001 Cultivo:62000 PASTOS PERMANENTES DE 5 O MAS AÑOS-SIN VARIEDAD Secano</p> <p>Recinto:04-020-002-00033-00002 Cultivo:62000 PASTOS PERMANENTES DE 5 O MAS AÑOS-SIN VARIEDAD Secano</p> <p>Recinto:04-020-002-00033-00003 Cultivo:62000 PASTOS PERMANENTES DE 5 O MAS AÑOS-SIN VARIEDAD Secano</p> <p>Recinto:04-020-002-00033-00004 Cultivo:62000 PASTOS PERMANENTES DE 5 O MAS AÑOS-SIN VARIEDAD Secano</p> <p>Recinto:04-020-002-00033-00005 Cultivo:62000 PASTOS PERMANENTES DE 5 O MAS AÑOS-SIN VARIEDAD Secano</p> <p>Recinto:04-020-002-00033-00006 Cultivo:62000 PASTOS PERMANENTES DE 5 O MAS AÑOS-SIN VARIEDAD Secano</p> <p>Recinto:04-020-002-00033-00007 Cultivo:62000 PASTOS PERMANENTES DE 5 O MAS AÑOS-SIN VARIEDAD Secano</p> <p>Recinto:04-020-002-00033-00008 Cultivo:62000 PASTOS PERMANENTES DE 5 O MAS AÑOS-SIN VARIEDAD Secano</p>
86128	<p>Recinto de Forrajeras que no ha contabilizado para Carga Ganadera por no tener una explotación válida para el cálculo de la Carga Ganadera</p> <p>Recinto:04-020-002-00033-00001 Cultivo:62 PASTOS PERMANENTES DE 5 O MAS AÑOS-</p> <p>Recinto:04-020-002-00033-00002 Cultivo:62 PASTOS PERMANENTES DE 5 O MAS AÑOS-</p> <p>Recinto:04-020-002-00033-00003 Cultivo:62 PASTOS PERMANENTES DE 5 O MAS AÑOS-</p> <p>Recinto:04-020-002-00033-00004 Cultivo:62 PASTOS PERMANENTES DE 5 O MAS AÑOS-</p> <p>Recinto:04-020-002-00033-00005 Cultivo:62 PASTOS PERMANENTES DE 5 O MAS AÑOS-</p> <p>Recinto:04-020-002-00033-00006 Cultivo:62 PASTOS PERMANENTES DE 5 O MAS AÑOS-</p> <p>Recinto:04-020-002-00033-00007 Cultivo:62 PASTOS PERMANENTES DE 5 O MAS AÑOS-</p> <p>Recinto:04-020-002-00033-00008 Cultivo:62 PASTOS PERMANENTES DE 5 O MAS AÑOS-</p>

(1) Con incidencias que retienen pago o deniegan el expediente.

(2) Se calcula sobre superficie declarada admisible.

(3) Aplicación del artículo 16 bis del RD 147/2023.

(4) Expediente con algunos recintos de pastos permanentes ubicados en espacios protegidos donde la carga ganadera mínima será 0,1 UGM/ha.

Puede verificar la integridad de una copia de este documento mediante la lectura del código QR adjunto o mediante el acceso a la dirección <https://ws050.juntadeandalucia.es/verificarFirma> indicando el código de VERIFICACIÓN

FIRMADO POR	JUAN JOSE SOLER GARCIA ROCIO GUIJARRO MILLAN	20/02/2025
VERIFICACIÓN	Pk2jmQ3ESFH4J84V5UNKP32UXX5TB9	PÁG. 506/1379





APELLIDOS Y NOMBRE / RAZÓN SOCIAL

MARTINEZ JIMENEZ MARIA DOLORES

NIF

****7874*

EXPEDIENTE

1099215

RESOLUCIÓN

DENEGACIÓN DE LA AYUDA

DATOS DE MANTENIMIENTO UNIDADES

<u>GRUPO DE PAGO</u>	<u>Sup. Dec. Admisible</u>	<u>Sup. Propuesta</u>	<u>Sobredecl.</u>	<u>% Sobredecl.</u>
ZONAS DE LIMITACIONES ESPECIFICAS	0,00	0,00	0,00	0,00

APLICACIÓN DE REDUCCIONES Y PENALIZACIONES (%)

<u>Criterios de subvencionabilidad (1)</u>	<u>Presentación tardía</u>	<u>Omisión declaración</u>	<u>Condicionalidad</u>
100,00	0,00	0,00	0,00

IMPORTE (Euros)

<u>Calculado(2)</u>	<u>Reducción</u>	<u>Penalización</u>	<u>Reducción adicional (3)</u>	<u>Penalización adicional</u>	<u>Propuesto</u>	<u>FEADER</u>	<u>MAPA</u>	<u>CAPADR</u>
0,00 €	0,00 €	0,00 €	0,00 €	0,00 €	0,00 €	0,00 €	0,00 €	0,00 €
<u>Importe Unitario:</u>	128,00 €	<u>Nuevo Importe Unitario:</u>	0,00 €					

INCIDENCIAS

INCIDENCIA DESCRIPCIÓN

74051	Solicitante de intervención 6613, que no declara ningun recinto en zona desfavorecida.
74053	Importe inferior a 100 Euros
86022	Verifica que determinados recintos declarados por el expte para la operación, no se corresponde con la ZONA DESFAVORECIDA. Y no ha sido solicitada la operación análoga o correspondiente. Recinto:18-084-004-00297-00001 Cultivo:40000 GUI SANTES-SIN VARIEDAD Secano Operación correcta del recinto:6613.2 Recinto:18-084-004-00298-00001 Cultivo:40000 GUI SANTES-SIN VARIEDAD Secano Operación correcta del recinto:6613.2 Recinto:18-084-004-00304-00001 Cultivo:8000 AVENA-SIN VARIEDAD Secano Operación correcta del recinto:6613.2 Recinto:18-084-004-00314-00001 Cultivo:8000 AVENA-SIN VARIEDAD Secano Operación correcta del recinto:6613.2

(1) Con incidencias que retienen pago o deniegan el expediente.

(2) Se calcula sobre superficie declarada admisible.

(3) Aplicación del artículo 16 bis del RD 147/2023.

(4) Expediente con algunos recintos de pastos permanentes ubicados en espacios protegidos donde la carga ganadera mínima será 0,1 UGM/ha.

Puede verificar la integridad de una copia de este documento mediante la lectura del código QR adjunto o mediante el acceso a la dirección <https://ws050.juntadeandalucia.es/verificarFirma> indicando el código de VERIFICACIÓN

FIRMADO POR	JUAN JOSE SOLER GARCIA	20/02/2025
	ROCIO GUIJARRO MILLAN	
VERIFICACIÓN	Pk2jmQ3ESFH4J84V5UNKP32UXX5TB9	PÁG. 507/1379





APELLIDOS Y NOMBRE / RAZÓN SOCIAL

MARTINEZ RODRIGUEZ ANTONIO JESUS

NIF

****5327*

EXPEDIENTE

1185243

RESOLUCIÓN

CONCESIÓN DE LA AYUDA

DATOS DE MANTENIMIENTO UNIDADES

GRUPO DE PAGO	Sup. Dec. Admisible	Sup. Propuesta	Sobredecl.	% Sobredecl.
ZONAS DE LIMITACIONES ESPECIFICAS	15,10	14,79	0,31	2,05

APLICACIÓN DE REDUCCIONES Y PENALIZACIONES (%)

Criterios de subvencionabilidad (1)	Presentación tardía	Omisión declaración	Condicionalidad
0,00	0,00	0,00	0,00

IMPORTE (Euros)

Calculado(2)	Reducción	Penalización	Reducción Penalización (3)	Penalización adicional	Propuesto	FEADER	MAPA	CAPADR
1.930,24 €	39,63 €	0,00 €	0,00 €	0,00 €	1.890,61 €	1.607,02 €	98,12 €	185,47 €
Importe Unitario:	128,00 €	Nuevo Importe Unitario:	127,83 €					

RECINTOS PROPUESTOS

REF.	REFERENCIA SIGPAC	CULTIVO	S/R	USO SIGPAC	Sup. Dec. admisible	Sup. Campo	Sup. Determ.	Sup. Propuesta
4631569	18-071-502-00049-0001	ALMENDROS	S		3,54		3,54	3,54
7410618	18-071-004-00262-0001	ALMENDROS	S		1,15		1,15	0,84
7410619	18-071-004-00262-0004	ALMENDROS	S		0,38		0,38	0,38
7410621	18-071-004-00304-0001	ALMENDROS	S		2,14		2,14	2,14
1700000005430288	18-071-502-00070-0001	OLIVAR	S		3,18		3,18	3,18
1700000005430289	18-071-502-00073-0001	OLIVAR	S		2,06		2,06	2,06
1700000005430297	18-071-004-00089-0001	ALMENDROS	S		1,00		1,00	1,00
1700000005430298	18-071-502-00052-0001	ALMENDROS	S		1,65		1,65	1,65

INCIDENCIAS

INCIDENCIA DESCRIPCIÓN

- 218 Superficie bruta de cruce en un recinto en el conjunto de las solicitudes supera superficie total que SIGPAC establece para él.
 Recinto:18-071-004-00262-00001 Cultivo:104020 ALMENDROS-GUARA Secano Suma de superficies declaradas para este recinto por todos los solicitantes (Áreas):146 Superficie SIGPAC medida para este recinto (Áreas):115 Exceso de superficie declarada (Hectáreas):0,31 Suma de superficies declaradas para este recinto por el solicitante (Áreas):115

(1) Con incidencias que retienen pago o deniegan el expediente.

(2) Se calcula sobre superficie declarada admisible.

(3) Aplicación del artículo 16 bis del RD 147/2023.

(4) Expediente con algunos recintos de pastos permanentes ubicados en espacios protegidos donde la carga ganadera mínima será 0,1 UGM/ha.

Puede verificar la integridad de una copia de este documento mediante la lectura del código QR adjunto o mediante el acceso a la dirección <https://ws050.juntadeandalucia.es/verificarFirma> indicando el código de VERIFICACIÓN

FIRMADO POR	JUAN JOSE SOLER GARCIA	20/02/2025	
	ROCIO GUIJARRO MILLAN		
VERIFICACIÓN	Pk2jmQ3ESFH4J84V5UNKP32UXX5TB9	PÁG. 508/1379	



APELLIDOS Y NOMBRE / RAZÓN SOCIAL

MARTINEZ UBRIC AGUSTINA

NIF

****1809*

EXPEDIENTE

1277868

RESOLUCIÓN

CONCESIÓN DE LA AYUDA

DATOS DE MANTENIMIENTO UNIDADES

<u>GRUPO DE PAGO</u>	<u>Sup. Dec. Admisible</u>	<u>Sup. Propuesta</u>	<u>Sobredecl.</u>	<u>% Sobredecl.</u>
ZONAS DE LIMITACIONES ESPECIFICAS	337,91	337,91	0,00	0,00

APLICACIÓN DE REDUCCIONES Y PENALIZACIONES (%)

<u>Criterios de subvencionabilidad (1)</u>	<u>Presentación tardía</u>	<u>Omisión declaración</u>	<u>Condicionidad</u>
0,00	0,00	0,00	0,00

IMPORTE (Euros)

<u>Calculado(2)</u>	<u>Reducción</u>	<u>Penalización</u>	<u>Reducción Penalización (3)</u>	<u>Penalización adicional</u>	<u>Propuesto</u>	<u>FEADER</u>	<u>MAPA</u>	<u>CAPADR</u>
2.816,00 €	0,00 €	0,00 €	0,00 €	0,00 €	2.816,00 €	2.393,60 €	146,15 €	276,25 €
<u>Importe Unitario:</u>	128,00 €	<u>Nuevo Importe Unitario:</u>	8,33 €					

(1) Con incidencias que retienen pago o deniegan el expediente.

(2) Se calcula sobre superficie declarada admisible.

(3) Aplicación del artículo 16 bis del RD 147/2023.

(4) Expediente con algunos recintos de pastos permanentes ubicados en espacios protegidos donde la carga ganadera mínima será 0,1 UGM/ha.

Puede verificar la integridad de una copia de este documento mediante la lectura del código QR adjunto o mediante el acceso a la dirección <https://ws050.juntadeandalucia.es/verificarFirma> indicando el código de VERIFICACIÓN

FIRMADO POR	JUAN JOSE SOLER GARCIA	20/02/2025	
	ROCIO GUIJARRO MILLAN		
VERIFICACIÓN	Pk2jmQ3ESFH4J84V5UNKP32UXX5TB9	PÁG. 509/1379	



RECINTOS PROPUESTOS

REF.	REFERENCIA SIGPAC	CULTIVO	S/R	USO SIGPAC	Sup. Dec. admisible	Sup. Campa	Sup. Determ.	Sup. Propuesta
-971691	18-124-008-00026-0003	PASTOS PERMANENTES DE 5 O MAS AÑOS	S		28,65		28,65	28,65
-971690	18-124-002-00021-0011	PASTOS PERMANENTES DE 5 O MAS AÑOS	S		0,02		0,02	0,02
-971689	18-124-002-00021-0010	AVENA	R		1,32		1,32	1,32
-971688	18-124-002-00021-0009	AVENA	R		0,26		0,26	0,26
-971687	18-124-002-00021-0008	PASTOS PERMANENTES DE 5 O MAS AÑOS	S		1,49		1,49	1,49
-971686	18-124-002-00009-0013	PASTOS PERMANENTES DE 5 O MAS AÑOS	S		0,02		0,02	0,02
-971685	18-124-002-00009-0012	PASTOS PERMANENTES DE 5 O MAS AÑOS	S		0,03		0,03	0,03
-971684	18-124-002-00009-0011	PASTOS PERMANENTES DE 5 O MAS AÑOS	S		0,22		0,22	0,22
-971683	18-124-002-00009-0010	AVENA	S		0,43		0,43	0,43
-971682	18-124-002-00009-0009	PASTOS PERMANENTES DE 5 O MAS AÑOS	S		0,03		0,03	0,03
-971681	18-124-002-00009-0008	CEBADA	S		1,42		1,42	1,42
-971680	18-124-002-00009-0007	PASTOS PERMANENTES DE 5 O MAS AÑOS	S		1,38		1,38	1,38
-971679	18-124-002-00009-0006	PASTOS PERMANENTES DE 5 O MAS AÑOS	S		1,87		1,87	1,87
-971678	18-124-001-00016-0007	BARBECHO TRADICIONAL	S		0,02		0,02	0,02
-971677	18-124-001-00016-0006	BARBECHO TRADICIONAL	S		0,04		0,04	0,04
-793659	18-124-002-00021-0003	AVENA	R		2,32		2,32	2,32
170000005406117	18-124-001-00011-0002	PASTOS PERMANENTES DE 5 O MAS AÑOS	S		0,88		0,88	0,88
170000005406118	18-124-002-00023-0008	PASTOS PERMANENTES DE 5 O MAS AÑOS	S		1,84		1,84	1,84
170000005406119	18-124-002-00023-0006	PASTOS PERMANENTES DE 5 O MAS AÑOS	S		0,12		0,12	0,12
170000005406122	18-124-002-00009-0005	CEBADA	S		2,36		2,36	2,36
170000005406123	18-124-002-00009-0003	BARBECHO TRADICIONAL	R		1,50		1,50	1,50
170000005406124	18-124-002-00009-0004	CEBADA	R		1,47		1,47	1,47
170000005406125	18-124-001-00041-0002	PASTOS PERMANENTES DE 5 O MAS AÑOS	S		0,39		0,39	0,39
170000005406126	18-124-001-00040-0002	PASTOS PERMANENTES DE 5 O MAS AÑOS	S		1,19		1,19	1,19
170000005406127	18-124-002-00009-0001	PASTOS PERMANENTES DE 5 O MAS AÑOS	S		9,50		9,50	9,50
170000005406128	18-124-001-00041-0003	PASTOS PERMANENTES DE 5 O MAS AÑOS	S		0,13		0,13	0,13
170000005406129	18-124-002-00023-0001	PASTOS PERMANENTES DE 5 O MAS AÑOS	S		1,53		1,53	1,53
170000005406130	18-124-002-09001-0007	PASTOS PERMANENTES DE 5 O MAS AÑOS	S		0,03		0,03	0,03
170000005406131	18-124-002-09001-0006	PASTOS PERMANENTES DE 5 O MAS AÑOS	S		0,03		0,03	0,03
170000005406132	18-124-002-09001-0005	PASTOS PERMANENTES DE 5 O MAS AÑOS	S		0,02		0,02	0,02
170000005406133	18-124-002-00023-0002	PASTOS PERMANENTES DE 5 O MAS AÑOS	S		0,48		0,48	0,48
170000005406134	18-124-002-00023-0005	PASTOS PERMANENTES DE 5 O MAS AÑOS	S		18,23		18,23	18,23
170000005406135	18-124-002-00023-0007	PASTOS PERMANENTES DE 5 O MAS AÑOS	S		2,78		2,78	2,78
170000005406136	18-124-002-09001-0004	PASTOS PERMANENTES DE 5 O MAS AÑOS	S		0,10		0,10	0,10
170000005406137	18-124-001-00015-0001	PASTOS PERMANENTES DE 5 O MAS AÑOS	S		0,20		0,20	0,20
170000005406138	18-124-008-00026-0001	PASTOS PERMANENTES DE 5 O MAS AÑOS	S		0,02		0,02	0,02
170000005406139	18-124-001-00016-0001	PASTOS PERMANENTES DE 5 O MAS AÑOS	S		2,79		2,79	2,79
170000005406140	18-124-001-00016-0002	PASTOS PERMANENTES DE 5 O MAS AÑOS	S		18,41		18,41	18,41
170000005406141	18-124-008-00026-0001	PASTOS PERMANENTES DE 5 O MAS AÑOS	S		231,85		231,85	231,85
170000005406142	18-124-001-00038-0002	PASTOS PERMANENTES DE 5 O MAS AÑOS	S		2,54		2,54	2,54

Datos considerados para el Cálculo de la Carga Ganadera del expediente

Superficie determinada para Cálculo Carga Ganadera: 326,77 ha
 Carga Ganadera del Expediente: 0,35 ugm/ha (4)

Explotación	Especie	Ugm Calculada para CG
ES181230000007	BOVINA	63,30
ES181230000007	OVINA	52,05

(1) Con incidencias que retienen pago o deniegan el expediente.
 (2) Se calcula sobre superficie declarada admisible.
 (3) Aplicación del artículo 16 bis del RD 147/2023.
 (4) Expediente con algunos recintos de pastos permanentes ubicados en espacios protegidos donde la carga ganadera mínima será 0,1 UGM/ha.

Puede verificar la integridad de una copia de este documento mediante la lectura del código QR adjunto o mediante el acceso a la dirección https://ws050.juntadeandalucia.es/verificarFirma indicando el código de VERIFICACIÓN			
FIRMADO POR	JUAN JOSE SOLER GARCIA	20/02/2025	
VERIFICACIÓN	ROCIO GUIJARRO MILLAN	PÁG. 510/1379	



Recintos Determinados para el Cálculo de Garga Ganadera

REF.	REFERENCIA SIGPAC	CULTIVO	DESCRIPCIÓN CULTIVO	S/R	SUP. PROPUESTA (ha)
-971691	18-124-008-00026-00003	62000	PASTOS PERMANENTES DE 5 O MAS AÑOS-SIN VARIEDAD	S	28,65
-971690	18-124-002-00021-00011	62000	PASTOS PERMANENTES DE 5 O MAS AÑOS-SIN VARIEDAD	S	0,02
-971687	18-124-002-00021-00008	62000	PASTOS PERMANENTES DE 5 O MAS AÑOS-SIN VARIEDAD	S	1,49
-971686	18-124-002-00009-00013	62000	PASTOS PERMANENTES DE 5 O MAS AÑOS-SIN VARIEDAD	S	0,02
-971685	18-124-002-00009-00012	62000	PASTOS PERMANENTES DE 5 O MAS AÑOS-SIN VARIEDAD	S	0,03
-971684	18-124-002-00009-00011	62000	PASTOS PERMANENTES DE 5 O MAS AÑOS-SIN VARIEDAD	S	0,22
-971682	18-124-002-00009-00009	62000	PASTOS PERMANENTES DE 5 O MAS AÑOS-SIN VARIEDAD	S	0,03
-971680	18-124-002-00009-00007	62000	PASTOS PERMANENTES DE 5 O MAS AÑOS-SIN VARIEDAD	S	1,38
-971679	18-124-002-00009-00006	62000	PASTOS PERMANENTES DE 5 O MAS AÑOS-SIN VARIEDAD	S	1,87
170000005406117	18-124-001-00011-00002	62000	PASTOS PERMANENTES DE 5 O MAS AÑOS-SIN VARIEDAD	S	0,88
170000005406118	18-124-002-00023-00008	62000	PASTOS PERMANENTES DE 5 O MAS AÑOS-SIN VARIEDAD	S	1,84
170000005406119	18-124-002-00023-00006	62000	PASTOS PERMANENTES DE 5 O MAS AÑOS-SIN VARIEDAD	S	0,12
170000005406125	18-124-001-00041-00002	62000	PASTOS PERMANENTES DE 5 O MAS AÑOS-SIN VARIEDAD	S	0,39
170000005406126	18-124-001-00040-00002	62000	PASTOS PERMANENTES DE 5 O MAS AÑOS-SIN VARIEDAD	S	1,19
170000005406127	18-124-002-00009-00001	62000	PASTOS PERMANENTES DE 5 O MAS AÑOS-SIN VARIEDAD	S	9,50
170000005406128	18-124-001-00041-00003	62000	PASTOS PERMANENTES DE 5 O MAS AÑOS-SIN VARIEDAD	S	0,13
170000005406129	18-124-002-00023-00001	62000	PASTOS PERMANENTES DE 5 O MAS AÑOS-SIN VARIEDAD	S	1,53
170000005406130	18-124-002-09001-00007	62000	PASTOS PERMANENTES DE 5 O MAS AÑOS-SIN VARIEDAD	S	0,03
170000005406131	18-124-002-09001-00006	62000	PASTOS PERMANENTES DE 5 O MAS AÑOS-SIN VARIEDAD	S	0,03
170000005406132	18-124-002-09001-00005	62000	PASTOS PERMANENTES DE 5 O MAS AÑOS-SIN VARIEDAD	S	0,02
170000005406133	18-124-002-00023-00002	62000	PASTOS PERMANENTES DE 5 O MAS AÑOS-SIN VARIEDAD	S	0,48
170000005406134	18-124-002-00023-00005	62000	PASTOS PERMANENTES DE 5 O MAS AÑOS-SIN VARIEDAD	S	18,23
170000005406135	18-124-002-00023-00007	62000	PASTOS PERMANENTES DE 5 O MAS AÑOS-SIN VARIEDAD	S	2,78
170000005406136	18-124-002-09001-00004	62000	PASTOS PERMANENTES DE 5 O MAS AÑOS-SIN VARIEDAD	S	0,10
170000005406137	18-124-001-00015-00001	62000	PASTOS PERMANENTES DE 5 O MAS AÑOS-SIN VARIEDAD	S	0,20
170000005406138	18-124-008-00026-00001	62000	PASTOS PERMANENTES DE 5 O MAS AÑOS-SIN VARIEDAD	S	0,02
170000005406139	18-124-001-00016-00001	62000	PASTOS PERMANENTES DE 5 O MAS AÑOS-SIN VARIEDAD	S	2,79
170000005406140	18-124-001-00016-00002	62000	PASTOS PERMANENTES DE 5 O MAS AÑOS-SIN VARIEDAD	S	18,41
170000005406141	18-124-008-00026-00001	62000	PASTOS PERMANENTES DE 5 O MAS AÑOS-SIN VARIEDAD	S	231,85
170000005406142	18-124-001-00038-00002	62000	PASTOS PERMANENTES DE 5 O MAS AÑOS-SIN VARIEDAD	S	2,54

Incidencias de carga ganadera

INCIDENCIA DESCRIPCIÓN

- 86132 Recinto superficie forrajera que no realiza la actividad de producción de pastoreo.
 Recinto:18-124-001-00016-00007 Cultivo:20000 BARBECHO TRADICIONAL-SIN VARIEDAD Secano
 Recinto:18-124-001-00016-00006 Cultivo:20000 BARBECHO TRADICIONAL-SIN VARIEDAD Secano
 Recinto:18-124-002-00009-00003 Cultivo:20000 BARBECHO TRADICIONAL-SIN VARIEDAD Regadio

(1) Con incidencias que retienen pago o deniegan el expediente.
 (2) Se calcula sobre superficie declarada admisible.
 (3) Aplicación del artículo 16 bis del RD 147/2023.
 (4) Expediente con algunos recintos de pastos permanentes ubicados en espacios protegidos donde la carga ganadera mínima será 0,1 UGM/ha.

Puede verificar la integridad de una copia de este documento mediante la lectura del código QR adjunto o mediante el acceso a la dirección https://ws050.juntadeandalucia.es/verificarFirma indicando el código de VERIFICACIÓN			
FIRMADO POR	JUAN JOSE SOLER GARCIA ROCIO GUIJARRO MILLAN	20/02/2025	
VERIFICACIÓN	Pk2jmQ3ESFH4J84V5UNKP32UXX5TB9	PÁG. 511/1379	

Es copia auténtica de documento electrónico



APELLIDOS Y NOMBRE / RAZÓN SOCIAL

MATA FERNANDEZ ANGEL

NIF

****8689*

EXPEDIENTE

1140465

RESOLUCIÓN

CONCESIÓN DE LA AYUDA

DATOS DE MANTENIMIENTO UNIDADES

GRUPO DE PAGO

ZONAS DE LIMITACIONES ESPECIFICAS

Sup. Dec. Admisible

72,49

Sup. Propuesta

72,39

Sobredecl.

0,10

% Sobredecl.

0,14

APLICACIÓN DE REDUCCIONES Y PENALIZACIONES (%)

Criterios de subvencionabilidad (1)	Presentación tardía	Omisión declaración	Condicionalidad
0,00	0,00	0,00	0,00

IMPORTE (Euros)

Calculado(2)	Reducción	Penalización	Reducción Penalización (3)	Penalización adicional	Propuesto	FEADER	MAPA	CAPADR
2.816,00 €	3,88 €	0,00 €	0,00 €	0,00 €	2.812,12 €	2.390,30 €	275,87 €	145,95 €
Importe Unitario:	128,00 €	Nuevo Importe Unitario:	38,85 €					

RECINTOS PROPUESTOS

REF.	REFERENCIA SIGPAC	CULTIVO	S/R	USO SIGPAC	Sup. Dec. admisible	Sup. Campo	Sup. Determ.	Sup. Propuesta
6937361	18-071-502-00030-0001	ALMENDROS	S		2,02		2,02	2,02
6937362	18-071-502-00030-0002	ALMENDROS	S		0,10		0,10	0,00
6937363	18-071-505-00090-0002	ALMENDROS	S		4,79		4,79	4,79
6937364	18-071-507-00097-0002	ALMENDROS	S		3,20		3,20	3,20
1700000005351876	18-071-502-00014-0001	BARBECHO TRADICIONAL	S		5,45		5,45	5,45
1700000005351877	18-071-502-00015-0001	BARBECHO TRADICIONAL	S		1,95		1,95	1,95
1700000005351879	18-071-504-00115-0001	BARBECHO TRADICIONAL	R		1,36		1,36	1,36
1700000005351880	18-071-503-00040-0001	CEBADA	S		5,28		5,28	5,28
1700000005351881	18-071-511-00113-0001	BARBECHO TRADICIONAL	R		3,31		3,31	3,31
1700000005351882	18-071-504-00020-0001	CEBADA	R		1,46		1,46	1,46
1700000005351883	18-071-504-00144-0001	CEBADA	R		1,83		1,83	1,83
1700000005351886	18-071-506-00124-0001	CEBADA	R		5,18		5,18	5,18
1700000005351887	18-071-505-00045-0001	ALMENDROS	R		5,79		5,79	5,79
1700000005351888	18-071-502-00031-0001	ALMENDROS	S		1,75		1,75	1,75
1700000005351891	18-071-507-00085-0002	GUISANTES	S		2,00		2,00	2,00
1700000005351893	18-071-505-00088-0002	GUISANTES	S		3,06		3,06	3,06
1700000005351894	18-071-504-00024-0001	BARBECHO TRADICIONAL	R		3,68		3,68	3,68
1700000005351897	18-071-508-00040-0001	GUISANTES	R		2,75		2,75	2,75
1700000005351898	18-071-508-00065-0003	GUISANTES	R		0,24		0,24	0,24
1700000005351899	18-071-508-00065-0004	GUISANTES	R		2,28		2,28	2,28
1700000005351900	18-071-508-00120-0001	GUISANTES	R		1,15		1,15	1,15
1700000005351902	18-071-507-00096-0002	ALMENDROS	S		1,99		1,99	1,99
1700000005351903	18-071-507-00040-0001	ALMENDROS	S		3,04		3,04	3,04
1700000005351904	18-071-503-00016-0005	ALMENDROS	S		0,08		0,08	0,08
1700000005351905	18-071-512-00166-0001	ALMENDROS	R		0,46		0,46	0,46
1700000005351906	18-071-512-00103-0001	ALMENDROS	R		0,05		0,05	0,05
1700000005351907	18-071-507-00101-0001	ALMENDROS	S		3,75		3,75	3,75
1700000005351908	18-071-503-00016-0001	ALMENDROS	S		2,80		2,80	2,80
1700000005351909	18-071-512-00103-0002	ALMENDROS	R		0,38		0,38	0,38
1700000005351910	18-071-507-05002-0001	ALMENDROS	S		1,31		1,31	1,31

(1) Con incidencias que retienen pago o deniegan el expediente.

(2) Se calcula sobre superficie declarada admisible.

(3) Aplicación del artículo 16 bis del RD 147/2023.

(4) Expediente con algunos recintos de pastos permanentes ubicados en espacios protegidos donde la carga ganadera mínima será 0,1 UGM/ha.

Puede verificar la integridad de una copia de este documento mediante la lectura del código QR adjunto o mediante el acceso a la dirección <https://ws050.juntadeandalucia.es/verificarFirma> indicando el código de VERIFICACIÓN

FIRMADO POR

JUAN JOSE SOLER GARCIA

20/02/2025

ROCIO GUIJARRO MILLAN

VERIFICACIÓN

Pk2jmQ3ESFH4J84V5UNKP32UX5TB9

PÁG. 512/1379





INCIDENCIAS

INCIDENCIA DESCRIPCIÓN

3790 Recinto declarado inactivo
Recinto:18-071-502-00030-00002 Cultivo: -

Datos considerados para el Cálculo de la Carga Ganadera del expediente

Superficie determinada para Cálculo Carga Ganadera: 0,00 ha

Carga Ganadera del Expediente: 0,00 ugm/ha

Incidenias de carga ganadera

INCIDENCIA DESCRIPCIÓN

86132 Recinto superficie forrajera que no realiza la actividad de producción de pastoreo.
Recinto:18-071-502-00014-00001 Cultivo:20000 BARBECHO TRADICIONAL-SIN VARIEDAD Secano
Recinto:18-071-502-00015-00001 Cultivo:20000 BARBECHO TRADICIONAL-SIN VARIEDAD Secano
Recinto:18-071-504-00115-00001 Cultivo:20000 BARBECHO TRADICIONAL-SIN VARIEDAD Regadío
Recinto:18-071-511-00113-00001 Cultivo:20000 BARBECHO TRADICIONAL-SIN VARIEDAD Regadío
Recinto:18-071-504-00024-00001 Cultivo:20000 BARBECHO TRADICIONAL-SIN VARIEDAD Regadío

(1) Con incidencias que retienen pago o deniegan el expediente.

(2) Se calcula sobre superficie declarada admisible.

(3) Aplicación del artículo 16 bis del RD 147/2023.

(4) Expediente con algunos recintos de pastos permanentes ubicados en espacios protegidos donde la carga ganadera mínima será 0,1 UGM/ha.

Puede verificar la integridad de una copia de este documento mediante la lectura del código QR adjunto o mediante el acceso a la dirección <https://ws050.juntadeandalucia.es/verificarFirma> indicando el código de VERIFICACIÓN

FIRMADO POR

JUAN JOSE SOLER GARCIA

20/02/2025

ROCIO GUIJARRO MILLAN

VERIFICACIÓN

Pk2jmQ3ESFH4J84V5UNKP32UXX5TB9

PÁG. 513/1379





APPELLIDOS Y NOMBRE / RAZÓN SOCIAL

MEDINA ROMERA ASCENSION

NIF
****1685*

EXPEDIENTE
1150522

RESOLUCIÓN
DENEGACIÓN DE LA AYUDA

DATOS DE MANTENIMIENTO UNIDADES

GRUPO DE PAGO	Sup. Dec. Admisible	Sup. Propuesta	Sobredecl.	% Sobredecl.
ZONAS DE LIMITACIONES ESPECIFICAS	0,00	0,00	0,00	0,00

APLICACIÓN DE REDUCCIONES Y PENALIZACIONES (%)

Criterios de subvencionabilidad (1)	Presentación tardía	Omisión declaración	Condicionalidad
100,00	0,00	0,00	0,00

IMPORTE (Euros)

Calculado(2)	Reducción	Penalización	Reducción Penalización (3)	Penalización adicional	Propuesto	FEADER	MAPA	CAPADR
0,00 €	0,00 €	0,00 €	0,00 €	0,00 €	0,00 €	0,00 €	0,00 €	0,00 €
Importe Unitario:	128,00 €	Nuevo Importe Unitario:	0,00 €					

RECINTOS PROPUESTOS

REF.	REFERENCIA SIGPAC	CULTIVO	S/R	USO SIGPAC	Sup. Dec. admisible	Sup. Campo	Sup. Determ.	Sup. Propuesta
1700000005330098	18-130-004-00144-0001	OLIVAR	S		0,05		0,05	0,05

INCIDENCIAS

INCIDENCIA DESCRIPCIÓN

74018	Productor que no es agricultor a título principal, según los datos del ejercicio fiscal n-1 y seguridad socia.
74053	Importe inferior a 100 Euros

(1) Con incidencias que retienen pago o deniegan el expediente.

(2) Se calcula sobre superficie declarada admisible.

(3) Aplicación del artículo 16 bis del RD 147/2023.

(4) Expediente con algunos recintos de pastos permanentes ubicados en espacios protegidos donde la carga ganadera mínima será 0,1 UGM/ha.

Puede verificar la integridad de una copia de este documento mediante la lectura del código QR adjunto o mediante el acceso a la dirección <https://ws050.juntadeandalucia.es/verificarFirma> indicando el código de VERIFICACIÓN

FIRMADO POR	JUAN JOSE SOLER GARCIA ROCIO GUIJARRO MILLAN	20/02/2025	
VERIFICACIÓN	Pk2jmQ3ESFH4J84V5UNKP32UXX5TB9	PÁG. 514/1379	



APellidos y nombre / RAZÓN SOCIAL

MEDINA SALINAS ANDRES

NIF
****6518*

EXPEDIENTE
1232458

RESOLUCIÓN
CONCESIÓN DE LA AYUDA

DATOS DE MANTENIMIENTO UNIDADES

GRUPO DE PAGO

ZONAS DE LIMITACIONES ESPECIFICAS

Sup. Dec. Admisible	Sup. Propuesta	Sobredecl.	% Sobredecl.
2,49	2,49	0,00	0,00

APLICACIÓN DE REDUCCIONES Y PENALIZACIONES (%)

Criterios de subvencionabilidad (1)	Presentación tardía	Omisión declaración	Condicionalidad
0,00	0,00	0,00	0,00

IMPORTE (Euros)

Calculado(2)	Reducción	Penalización	Reducción Penalización (3)	Penalización adicional	Propuesto	FEADER	MAPA	CAPADR
318,72 €	0,00 €	0,00 €	0,00 €	0,00 €	318,72 €	270,91 €	16,54 €	31,27 €
Importe Unitario:	128,00 €	Nuevo Importe Unitario:	128,00 €					

RECINTOS PROPUESTOS

REF.	REFERENCIA SIGPAC	CULTIVO	S/R	USO SIGPAC	Sup. Dec. admisible	Sup. Campo	Sup. Determ.	Sup. Propuesta
4228854	18-187-004-00042-0002	ALMENDROS	S		1,02		1,02	1,02
4228857	18-187-004-00050-0002	ALMENDROS	S		1,06		1,06	1,06
4228859	18-187-004-00054-0006	ALMENDROS	S		0,41		0,41	0,41

(1) Con incidencias que retienen pago o deniegan el expediente.

(2) Se calcula sobre superficie declarada admisible.

(3) Aplicación del artículo 16 bis del RD 147/2023.

(4) Expediente con algunos recintos de pastos permanentes ubicados en espacios protegidos donde la carga ganadera mínima será 0,1 UGM/ha.

Puede verificar la integridad de una copia de este documento mediante la lectura del código QR adjunto o mediante el acceso a la dirección <https://ws050.juntadeandalucia.es/verificarFirma> indicando el código de VERIFICACIÓN

FIRMADO POR	JUAN JOSE SOLER GARCIA	20/02/2025
	ROCIO GUIJARRO MILLAN	
VERIFICACIÓN	Pk2jmQ3ESFH4J84V5UNKP32UXX5TB9	PÁG. 515/1379





APellidos y nombre / RAZÓN SOCIAL

MELERO SANCHEZ ANGEL DAVID

NIF
****3856*

EXPEDIENTE
1147448

RESOLUCIÓN
CONCESIÓN DE LA AYUDA

DATOS DE MANTENIMIENTO UNIDADES

GRUPO DE PAGO
ZONAS DE LIMITACIONES ESPECIFICAS

Sup. Dec. Admisible	Sup. Propuesta	Sobredecl.	% Sobredecl.
3,38	3,26	0,12	3,55

APLICACIÓN DE REDUCCIONES Y PENALIZACIONES (%)

Criterios de subvencionabilidad (1)	Presentación tardía	Omisión declaración	Condicionalidad
0,00	0,00	0,00	0,00

IMPORTE (Euros)

Calculado(2)	Reducción	Penalización	Reducción Penalización (3)	Penalización adicional	Propuesto	FEADER	MAPA	CAPADR
432,64 €	15,36 €	0,00 €	0,00 €	0,00 €	417,28 €	354,69 €	21,66 €	40,93 €
Importe Unitario:	128,00 €	Nuevo Importe Unitario:	128,00 €					

RECINTOS PROPUESTOS

REF.	REFERENCIA SIGPAC	CULTIVO	S/R	USO SIGPAC	Sup. Dec. admisible	Sup. Campo	Sup. Determ.	Sup. Propuesta
-1993178	18-118-016-00027-0003	OLIVAR	S		0,12		0,12	0,00
-919278	18-118-016-00027-0002	OLIVAR	R		1,36		1,36	1,36
-919262	18-118-016-00156-0001	OLIVAR	R		0,82		0,82	0,82
-919259	18-118-016-00027-0004	OLIVAR	R		1,08		1,08	1,08

INCIDENCIAS

INCIDENCIA DESCRIPCIÓN

3790 Recinto declarado inactivo
Recinto:18-118-016-00027-00003 Cultivo: -

(1) Con incidencias que retienen pago o deniegan el expediente.

(2) Se calcula sobre superficie declarada admisible.

(3) Aplicación del artículo 16 bis del RD 147/2023.

(4) Expediente con algunos recintos de pastos permanentes ubicados en espacios protegidos donde la carga ganadera mínima será 0,1 UGM/ha.

Puede verificar la integridad de una copia de este documento mediante la lectura del código QR adjunto o mediante el acceso a la dirección <https://ws050.juntadeandalucia.es/verificarFirma> indicando el código de VERIFICACIÓN

FIRMADO POR	JUAN JOSE SOLER GARCIA ROCIO GUIJARRO MILLAN	20/02/2025	
VERIFICACIÓN	Pk2jmQ3ESFH4J84V5UNKP32UXX5TB9	PÁG. 516/1379	



APELLIDOS Y NOMBRE / RAZÓN SOCIAL

MINGORANCE PELEGRINA JOSE ANTONIO

NIF

****3324*

EXPEDIENTE

1119399

RESOLUCIÓN

DENEGACIÓN DE LA AYUDA

DATOS DE MANTENIMIENTO UNIDADES

GRUPO DE PAGO

ZONAS DE LIMITACIONES ESPECIFICAS

Sup. Dec. Admisible

0,00

Sup. Propuesta

0,00

Sobredecl.

0,00

% Sobredecl.

0,00

APLICACIÓN DE REDUCCIONES Y PENALIZACIONES (%)

Criterios de subvencionabilidad (1)	Presentación tardía	Omisión declaración	Condicionalidad
100,00	0,00	0,00	0,00

IMPORTE (Euros)

Calculado(2)	Reducción	Penalización	Reducción Penalización (3)	Penalización adicional	Propuesto	FEADER	MAPA	CAPADR
0,00 €	0,00 €	0,00 €	0,00 €	0,00 €	0,00 €	0,00 €	0,00 €	0,00 €
Importe Unitario:	128,00 €	Nuevo Importe Unitario:	0,00 €					

RECINTOS PROPUESTOS

REF.	REFERENCIA SIGPAC	CULTIVO	S/R	USO SIGPAC	Sup. Dec. admisible	Sup. Campo	Sup. Determ.	Sup. Propuesta
-1885165	18-130-013-00098-0006	BARBECHO TRADICIONAL	S		0,11		0,11	0,11
-1885163	18-130-013-00095-0012	TOMATE	S		0,04		0,04	0,04
-987762	18-130-013-00099-0012	BARBECHO TRADICIONAL	S		0,02		0,02	0,02
-987761	18-130-013-00099-0011	BARBECHO TRADICIONAL	S		0,17		0,17	0,17
1700000005425867	18-130-013-00095-0003	TOMATE	S		0,14		0,14	0,14
1700000005425868	18-130-013-00098-0002	BARBECHO TRADICIONAL	S		0,10		0,10	0,10
1700000005425870	18-130-013-00095-0004	TOMATE	S		0,05		0,05	0,05
1700000005425874	18-130-013-00099-0003	CALABACÍN	R		0,45		0,45	0,45
1700000005425879	18-130-013-00322-0004	BARBECHO TRADICIONAL	R		0,20		0,20	0,20
1700000005425900	18-130-013-00095-0002	TOMATE	R		0,85		0,85	0,85
1700000005425904	18-130-013-00094-0002	CALABACÍN	R		0,52		0,52	0,52
1700000005425905	18-130-013-00095-0010	TOMATE	R		0,18		0,18	0,18

INCIDENCIAS

INCIDENCIA DESCRIPCIÓN

- 428 Agricultor con incumplimiento de la figura de agricultor activo.
Causa de Incumplimiento:Ejerce actividad excluida
- 74053 Importe inferior a 100 Euros

Datos considerados para el Cálculo de la Carga Ganadera del expediente

Superficie determinada para Cálculo Carga Ganadera: 0,00 ha
Carga Ganadera del Expediente: 0,00 ugm/ha

Incidentes de carga ganadera

INCIDENCIA DESCRIPCIÓN

- 86132 Recinto superficie forrajera que no realiza la actividad de producción de pastoreo.
Recinto:18-130-013-00098-00006 Cultivo:20000 BARBECHO TRADICIONAL-SIN VARIEDAD Secano
Recinto:18-130-013-00099-00012 Cultivo:20000 BARBECHO TRADICIONAL-SIN VARIEDAD Secano
Recinto:18-130-013-00099-00011 Cultivo:20000 BARBECHO TRADICIONAL-SIN VARIEDAD Secano
Recinto:18-130-013-00098-00002 Cultivo:20000 BARBECHO TRADICIONAL-SIN VARIEDAD Secano
Recinto:18-130-013-00322-00004 Cultivo:20000 BARBECHO TRADICIONAL-SIN VARIEDAD Regadío

(1) Con incidencias que retienen pago o deniegan el expediente.

(2) Se calcula sobre superficie declarada admisible.

(3) Aplicación del artículo 16 bis del RD 147/2023.

(4) Expediente con algunos recintos de pastos permanentes ubicados en espacios protegidos donde la carga ganadera mínima será 0,1 UGM/ha.

Puede verificar la integridad de una copia de este documento mediante la lectura del código QR adjunto o mediante el acceso a la dirección <https://ws050.juntadeandalucia.es/verificarFirma> indicando el código de VERIFICACIÓN

FIRMADO POR	JUAN JOSE SOLER GARCIA	20/02/2025
	ROCIO GUIJARRO MILLAN	
VERIFICACIÓN	Pk2jmQ3ESFH4J84V5UNKP32UXX5TB9	PÁG. 517/1379





RECINTOS PROPUESTOS

REF.	REFERENCIA SIGPAC	CULTIVO	S/R	USO SIGPAC	Sup. Dec. admisible	Sup. Campa	Sup. Determ.	Sup. Propuesta
-1857908	18-096-033-00053-0001	PASTOS PERMANENTES DE 5 O MAS AÑOS	S		0,42		0,42	0,42
-1857907	18-096-033-00053-0003	PASTOS PERMANENTES DE 5 O MAS AÑOS	S		1,28		1,28	1,28
-1857906	18-096-033-00053-0002	PASTOS PERMANENTES DE 5 O MAS AÑOS	S		2,31		2,31	2,31
-1857879	18-096-033-00054-0001	PASTOS PERMANENTES DE 5 O MAS AÑOS	S		0,75		0,75	0,75
-1857869	18-096-033-00056-0003	PASTOS PERMANENTES DE 5 O MAS AÑOS	S		0,08		0,08	0,08
-1857846	18-096-033-00052-0002	PASTOS PERMANENTES DE 5 O MAS AÑOS	S		0,07		0,07	0,07
-1857835	18-096-033-00051-0002	PASTOS PERMANENTES DE 5 O MAS AÑOS	S		0,22		0,22	0,22
-1857817	18-096-033-00056-0002	PASTOS PERMANENTES DE 5 O MAS AÑOS	S		1,41		1,41	1,41
-1857816	18-096-033-00055-0003	PASTOS PERMANENTES DE 5 O MAS AÑOS	S		1,02		1,02	1,02
6863588	18-096-031-00168-0001	PASTOS PERMANENTES DE 5 O MAS AÑOS	S		0,89		0,89	0,89
6863600	18-096-031-00219-0001	PASTOS PERMANENTES DE 5 O MAS AÑOS	S		15,71		15,71	15,71
6863619	18-096-032-00001-0001	PASTOS PERMANENTES DE 5 O MAS AÑOS	S		0,42		0,42	0,42
6863623	18-096-032-00056-0001	PASTOS PERMANENTES DE 5 O MAS AÑOS	S		0,31		0,31	0,31
6863624	18-096-032-00066-0001	PASTOS PERMANENTES DE 5 O MAS AÑOS	S		1,08		1,08	1,08
6863628	18-096-032-00074-0001	PASTOS PERMANENTES DE 5 O MAS AÑOS	S		2,09		2,09	2,09
6863629	18-096-033-00023-0001	PASTOS PERMANENTES DE 5 O MAS AÑOS	S		0,33		0,33	0,33
6863630	18-096-033-00027-0001	PASTOS PERMANENTES DE 5 O MAS AÑOS	S		0,43		0,43	0,43
6863631	18-096-032-00071-0001	PASTOS PERMANENTES DE 5 O MAS AÑOS	S		16,10		16,10	16,10
6863632	18-096-033-00045-0001	PASTOS PERMANENTES DE 5 O MAS AÑOS	S		5,10		5,10	5,10
6863633	18-096-032-00075-0001	PASTOS PERMANENTES DE 5 O MAS AÑOS	S		35,50		35,50	35,50
6863644	18-096-034-00007-0001	PASTOS PERMANENTES DE 5 O MAS AÑOS	S		8,57		8,57	8,57
6863645	18-096-034-00004-0001	PASTOS PERMANENTES DE 5 O MAS AÑOS	S		66,02		66,02	66,02
6863646	18-096-034-00013-0001	PASTOS PERMANENTES DE 5 O MAS AÑOS	S		3,68		3,68	3,68
6863647	18-096-034-00008-0001	PASTOS PERMANENTES DE 5 O MAS AÑOS	S		3,05		3,05	3,05
6863648	18-096-034-00018-0001	PASTOS PERMANENTES DE 5 O MAS AÑOS	S		7,16		7,16	7,16
6863649	18-096-034-00016-0001	PASTOS PERMANENTES DE 5 O MAS AÑOS	S		1,92		1,92	1,92
6863650	18-096-034-00021-0001	PASTOS PERMANENTES DE 5 O MAS AÑOS	S		6,51		6,51	6,51
6863651	18-096-033-00034-0001	PASTOS PERMANENTES DE 5 O MAS AÑOS	S		1,13		1,13	1,13
6863652	18-096-034-00022-0001	PASTOS PERMANENTES DE 5 O MAS AÑOS	S		2,21		2,21	2,21
6863653	18-096-033-00060-0001	PASTOS PERMANENTES DE 5 O MAS AÑOS	S		2,30		2,30	2,30
6863654	18-096-033-00058-0001	PASTOS PERMANENTES DE 5 O MAS AÑOS	S		3,56		3,56	3,56
6863715	18-096-032-00111-0003	PASTOS PERMANENTES DE 5 O MAS AÑOS	S		0,74		0,74	0,74
6863716	18-096-032-00111-0002	PASTOS PERMANENTES DE 5 O MAS AÑOS	S		0,33		0,33	0,33
6863717	18-096-032-00104-0002	PASTOS PERMANENTES DE 5 O MAS AÑOS	S		0,41		0,41	0,41
6863718	18-096-032-00104-0001	PASTOS PERMANENTES DE 5 O MAS AÑOS	S		0,81		0,81	0,81
6863719	18-096-032-00112-0002	PASTOS PERMANENTES DE 5 O MAS AÑOS	S		3,19		3,19	3,19
6863720	18-096-032-00112-0001	PASTOS PERMANENTES DE 5 O MAS AÑOS	S		12,75		12,75	12,75
6863721	18-096-032-00112-0007	PASTOS PERMANENTES DE 5 O MAS AÑOS	S		0,14		0,14	0,14
6863722	18-096-033-00047-0001	PASTOS PERMANENTES DE 5 O MAS AÑOS	S		15,50		15,50	15,50
6863723	18-096-032-00112-0012	PASTOS PERMANENTES DE 5 O MAS AÑOS	S		0,01		0,01	0,01
6863724	18-096-032-00111-0001	PASTOS PERMANENTES DE 5 O MAS AÑOS	S		1,12		1,12	1,12
6863725	18-096-033-00044-0003	PASTOS PERMANENTES DE 5 O MAS AÑOS	S		0,34		0,34	0,34
6863786	18-096-032-00100-0001	PASTOS PERMANENTES DE 5 O MAS AÑOS	S		0,26		0,26	0,26
6863787	18-096-033-00062-0006	PASTOS PERMANENTES DE 5 O MAS AÑOS	S		0,33		0,33	0,33
6863788	18-096-032-00112-0009	PASTOS PERMANENTES DE 5 O MAS AÑOS	S		0,05		0,05	0,05
6863789	18-096-033-00062-0003	PASTOS PERMANENTES DE 5 O MAS AÑOS	S		2,07		2,07	2,07
6863790	18-096-031-00182-0005	PASTOS PERMANENTES DE 5 O MAS AÑOS	S		1,61		1,61	1,61
6863791	18-096-031-00182-0001	PASTOS PERMANENTES DE 5 O MAS AÑOS	S		11,00		11,00	11,00
6863792	18-096-031-00210-0002	PASTOS PERMANENTES DE 5 O MAS AÑOS	S		5,13		5,13	5,13
6863793	18-096-031-00182-0006	PASTOS PERMANENTES DE 5 O MAS AÑOS	S		0,19		0,19	0,19
6863794	18-096-033-00061-0002	PASTOS PERMANENTES DE 5 O MAS AÑOS	S		4,93		4,93	4,93
6863795	18-096-032-00112-0006	PASTOS PERMANENTES DE 5 O MAS AÑOS	S		0,24		0,24	0,24

(1) Con incidencias que retienen pago o deniegan el expediente.

(2) Se calcula sobre superficie declarada admisible.

(3) Aplicación del artículo 16 bis del RD 147/2023.

(4) Expediente con algunos recintos de pastos permanentes ubicados en espacios protegidos donde la carga ganadera mínima será 0,1 UGM/ha.

Puede verificar la integridad de una copia de este documento mediante la lectura del código QR adjunto o mediante el acceso a la dirección <https://ws050.juntadeandalucia.es/verificarFirma> indicando el código de VERIFICACIÓN

FIRMADO POR	JUAN JOSE SOLER GARCIA	20/02/2025	
	ROCIO GUIJARRO MILLAN		
VERIFICACIÓN	Pk2jmQ3ESFH4J84V5UNKP32UXX5TB9	PÁG. 519/1379	



RECINTOS PROPUESTOS

REF.	REFERENCIA SIGPAC	CULTIVO	S/R	USO SIGPAC	Sup. Dec. admisible	Sup. Campa	Sup. Determ.	Sup. Propuesta
6863796	18-096-033-00061-0006	PASTOS PERMANENTES DE 5 O MAS AÑOS	S		0,92		0,92	0,92
6863797	18-096-033-00061-0005	PASTOS PERMANENTES DE 5 O MAS AÑOS	S		3,45		3,45	3,45
6863798	18-096-032-00112-0008	PASTOS PERMANENTES DE 5 O MAS AÑOS	S		0,18		0,18	0,18
6863799	18-096-033-00062-0002	PASTOS PERMANENTES DE 5 O MAS AÑOS	S		5,57		5,57	5,57
6863800	18-096-032-00112-0005	PASTOS PERMANENTES DE 5 O MAS AÑOS	S		0,28		0,28	0,28
6863801	18-096-033-00049-0001	PASTOS PERMANENTES DE 5 O MAS AÑOS	S		1,21		1,21	1,21
6863821	18-096-033-00059-0008	PASTOS PERMANENTES DE 5 O MAS AÑOS	S		0,74		0,74	0,74
6863822	18-096-033-00059-0007	PASTOS PERMANENTES DE 5 O MAS AÑOS	S		3,50		3,50	3,50
6863823	18-096-034-00005-0001	PASTOS PERMANENTES DE 5 O MAS AÑOS	S		5,40		5,40	5,40
6863824	18-096-034-00006-0001	PASTOS PERMANENTES DE 5 O MAS AÑOS	S		1,50		1,50	1,50
6863825	18-096-034-00025-0001	PASTOS PERMANENTES DE 5 O MAS AÑOS	S		0,31		0,31	0,31
6863826	18-096-034-00005-0002	PASTOS PERMANENTES DE 5 O MAS AÑOS	S		2,13		2,13	2,13
6863827	18-096-034-00023-0001	PASTOS PERMANENTES DE 5 O MAS AÑOS	S		2,39		2,39	2,39
6863828	18-096-033-00059-0002	PASTOS PERMANENTES DE 5 O MAS AÑOS	S		1,00		1,00	1,00
6863829	18-096-033-00055-0002	PASTOS PERMANENTES DE 5 O MAS AÑOS	S		4,56		4,56	4,56
6863830	18-096-034-00024-0001	PASTOS PERMANENTES DE 5 O MAS AÑOS	S		0,01		0,01	0,01
6863831	18-096-033-00059-0004	PASTOS PERMANENTES DE 5 O MAS AÑOS	S		2,45		2,45	2,45
6863832	18-096-033-00059-0003	PASTOS PERMANENTES DE 5 O MAS AÑOS	S		0,46		0,46	0,46
6863834	18-096-033-00056-0001	PASTOS PERMANENTES DE 5 O MAS AÑOS	S		7,56		7,56	7,56
6863835	18-096-033-00052-0001	PASTOS PERMANENTES DE 5 O MAS AÑOS	S		1,29		1,29	1,29
6935276	18-096-029-00048-0002	PASTOS PERMANENTES DE 5 O MAS AÑOS	S		92,21		92,21	92,21
6935277	18-096-030-00036-0001	PASTOS PERMANENTES DE 5 O MAS AÑOS	S		0,25		0,25	0,25
6935278	18-096-034-00002-0001	PASTOS PERMANENTES DE 5 O MAS AÑOS	S		15,80		15,80	15,80
6935279	18-096-033-00036-0001	PASTOS PERMANENTES DE 5 O MAS AÑOS	S		0,09		0,09	0,09
6935280	18-096-034-00001-0001	PASTOS PERMANENTES DE 5 O MAS AÑOS	S		5,91		5,91	5,91
7458259	18-096-026-00066-0001	PASTOS PERMANENTES DE 5 O MAS AÑOS	S		3,13		3,13	0,00
7458265	18-096-026-00071-0001	PASTOS PERMANENTES DE 5 O MAS AÑOS	S		11,25		11,25	11,25
7458266	18-096-026-00069-0001	PASTOS PERMANENTES DE 5 O MAS AÑOS	S		10,25		10,25	10,25
7458271	18-096-035-00013-0001	PASTOS PERMANENTES DE 5 O MAS AÑOS	S		3,38		3,38	0,00
7458272	18-096-035-00018-0001	PASTOS PERMANENTES DE 5 O MAS AÑOS	S		18,81		18,81	0,00
7458273	18-096-033-00063-0001	PASTOS PERMANENTES DE 5 O MAS AÑOS	S		6,53		6,53	6,53
7458274	18-096-034-00020-0001	PASTOS PERMANENTES DE 5 O MAS AÑOS	S		0,04		0,04	0,00
7458275	18-096-033-00050-0001	PASTOS PERMANENTES DE 5 O MAS AÑOS	S		13,83		13,83	13,83
7458276	18-096-033-00057-0002	PASTOS PERMANENTES DE 5 O MAS AÑOS	S		7,57		7,57	7,57
7458277	18-096-033-00048-0001	PASTOS PERMANENTES DE 5 O MAS AÑOS	S		63,90		63,90	63,90
7458278	18-096-036-00030-0001	PASTOS PERMANENTES DE 5 O MAS AÑOS	S		22,41		22,41	0,00
7458279	18-096-036-00002-0001	PASTOS PERMANENTES DE 5 O MAS AÑOS	S		21,21		21,21	0,00
7458280	18-096-036-00007-0001	PASTOS PERMANENTES DE 5 O MAS AÑOS	S		2,68		2,68	0,00
7458283	18-096-033-00051-0001	PASTOS PERMANENTES DE 5 O MAS AÑOS	S		1,18		1,18	1,18

INCIDENCIAS

INCIDENCIA DESCRIPCIÓN

3790	Recinto declarado inactivo Recinto:18-096-026-00066-00001 Cultivo: - Recinto:18-096-034-00020-00001 Cultivo: - Recinto:18-096-035-00013-00001 Cultivo: - Recinto:18-096-035-00018-00001 Cultivo: - Recinto:18-096-036-00002-00001 Cultivo: - Recinto:18-096-036-00007-00001 Cultivo: - Recinto:18-096-036-00030-00001 Cultivo: -
86123	Recinto superficie forrajera que en REGA no tiene clasificación zootécnica permitida. Recinto:18-096-026-00066-00001 Cultivo:62000 PASTOS PERMANENTES DE 5 O MAS AÑOS-SIN VARIEDAD Secano Explotacion:ES180940000200

(1) Con incidencias que retienen pago o deniegan el expediente.
 (2) Se calcula sobre superficie declarada admisible.
 (3) Aplicación del artículo 16 bis del RD 147/2023.
 (4) Expediente con algunos recintos de pastos permanentes ubicados en espacios protegidos donde la carga ganadera mínima será 0,1 UGM/ha.

Puede verificar la integridad de una copia de este documento mediante la lectura del código QR adjunto o mediante el acceso a la dirección https://ws050.juntadeandalucia.es/verificarFirma indicando el código de VERIFICACIÓN			
FIRMADO POR	JUAN JOSE SOLER GARCIA ROCIO GUIJARRO MILLAN	20/02/2025	
VERIFICACIÓN	Pk2jmQ3ESFH4J84V5UNKP32UXX5TB9	PÁG. 520/1379	



INCIDENCIAS

INCIDENCIA DESCRIPCIÓN

Recinto:18-096-026-00069-00001	Cultivo:62000	PASTOS PERMANENTES DE 5 O MAS AÑOS-SIN VARIEDAD	Secano
Explotacion:ES180940000200			
Recinto:18-096-026-00071-00001	Cultivo:62000	PASTOS PERMANENTES DE 5 O MAS AÑOS-SIN VARIEDAD	Secano
Explotacion:ES180940000200			
Recinto:18-096-029-00048-00002	Cultivo:62000	PASTOS PERMANENTES DE 5 O MAS AÑOS-SIN VARIEDAD	Secano
Explotacion:ES180940000200			
Recinto:18-096-030-00036-00001	Cultivo:62000	PASTOS PERMANENTES DE 5 O MAS AÑOS-SIN VARIEDAD	Secano
Explotacion:ES180940000200			
Recinto:18-096-031-00168-00001	Cultivo:62000	PASTOS PERMANENTES DE 5 O MAS AÑOS-SIN VARIEDAD	Secano
Explotacion:ES180940000200			
Recinto:18-096-031-00182-00001	Cultivo:62000	PASTOS PERMANENTES DE 5 O MAS AÑOS-SIN VARIEDAD	Secano
Explotacion:ES180940000200			
Recinto:18-096-031-00182-00005	Cultivo:62000	PASTOS PERMANENTES DE 5 O MAS AÑOS-SIN VARIEDAD	Secano
Explotacion:ES180940000200			
Recinto:18-096-031-00182-00006	Cultivo:62000	PASTOS PERMANENTES DE 5 O MAS AÑOS-SIN VARIEDAD	Secano
Explotacion:ES180940000200			
Recinto:18-096-031-00210-00002	Cultivo:62000	PASTOS PERMANENTES DE 5 O MAS AÑOS-SIN VARIEDAD	Secano
Explotacion:ES180940000200			
Recinto:18-096-031-00219-00001	Cultivo:62000	PASTOS PERMANENTES DE 5 O MAS AÑOS-SIN VARIEDAD	Secano
Explotacion:ES180940000200			
Recinto:18-096-032-00001-00001	Cultivo:62000	PASTOS PERMANENTES DE 5 O MAS AÑOS-SIN VARIEDAD	Secano
Explotacion:ES180940000200			
Recinto:18-096-032-00056-00001	Cultivo:62000	PASTOS PERMANENTES DE 5 O MAS AÑOS-SIN VARIEDAD	Secano
Explotacion:ES180940000200			
Recinto:18-096-032-00066-00001	Cultivo:62000	PASTOS PERMANENTES DE 5 O MAS AÑOS-SIN VARIEDAD	Secano
Explotacion:ES180940000200			
Recinto:18-096-032-00071-00001	Cultivo:62000	PASTOS PERMANENTES DE 5 O MAS AÑOS-SIN VARIEDAD	Secano
Explotacion:ES180940000200			
Recinto:18-096-032-00074-00001	Cultivo:62000	PASTOS PERMANENTES DE 5 O MAS AÑOS-SIN VARIEDAD	Secano
Explotacion:ES180940000200			
Recinto:18-096-032-00075-00001	Cultivo:62000	PASTOS PERMANENTES DE 5 O MAS AÑOS-SIN VARIEDAD	Secano
Explotacion:ES180940000200			
Recinto:18-096-032-00100-00001	Cultivo:62000	PASTOS PERMANENTES DE 5 O MAS AÑOS-SIN VARIEDAD	Secano
Explotacion:ES180940000200			
Recinto:18-096-032-00104-00001	Cultivo:62000	PASTOS PERMANENTES DE 5 O MAS AÑOS-SIN VARIEDAD	Secano
Explotacion:ES180940000200			
Recinto:18-096-032-00104-00002	Cultivo:62000	PASTOS PERMANENTES DE 5 O MAS AÑOS-SIN VARIEDAD	Secano
Explotacion:ES180940000200			
Recinto:18-096-032-00111-00001	Cultivo:62000	PASTOS PERMANENTES DE 5 O MAS AÑOS-SIN VARIEDAD	Secano
Explotacion:ES180940000200			
Recinto:18-096-032-00111-00002	Cultivo:62000	PASTOS PERMANENTES DE 5 O MAS AÑOS-SIN VARIEDAD	Secano
Explotacion:ES180940000200			
Recinto:18-096-032-00111-00003	Cultivo:62000	PASTOS PERMANENTES DE 5 O MAS AÑOS-SIN VARIEDAD	Secano
Explotacion:ES180940000200			
Recinto:18-096-032-00112-00001	Cultivo:62000	PASTOS PERMANENTES DE 5 O MAS AÑOS-SIN VARIEDAD	Secano
Explotacion:ES180940000200			
Recinto:18-096-032-00112-00002	Cultivo:62000	PASTOS PERMANENTES DE 5 O MAS AÑOS-SIN VARIEDAD	Secano
Explotacion:ES180940000200			
Recinto:18-096-032-00112-00005	Cultivo:62000	PASTOS PERMANENTES DE 5 O MAS AÑOS-SIN VARIEDAD	Secano
Explotacion:ES180940000200			
Recinto:18-096-032-00112-00006	Cultivo:62000	PASTOS PERMANENTES DE 5 O MAS AÑOS-SIN VARIEDAD	Secano
Explotacion:ES180940000200			
Recinto:18-096-032-00112-00007	Cultivo:62000	PASTOS PERMANENTES DE 5 O MAS AÑOS-SIN VARIEDAD	Secano
Explotacion:ES180940000200			
Recinto:18-096-032-00112-00008	Cultivo:62000	PASTOS PERMANENTES DE 5 O MAS AÑOS-SIN VARIEDAD	Secano
Explotacion:ES180940000200			
Recinto:18-096-032-00112-00009	Cultivo:62000	PASTOS PERMANENTES DE 5 O MAS AÑOS-SIN VARIEDAD	Secano
Explotacion:ES180940000200			
Recinto:18-096-032-00112-00012	Cultivo:62000	PASTOS PERMANENTES DE 5 O MAS AÑOS-SIN VARIEDAD	Secano
Explotacion:ES180940000200			
Recinto:18-096-033-00023-00001	Cultivo:62000	PASTOS PERMANENTES DE 5 O MAS AÑOS-SIN VARIEDAD	Secano
Explotacion:ES180940000200			
Recinto:18-096-033-00027-00001	Cultivo:62000	PASTOS PERMANENTES DE 5 O MAS AÑOS-SIN VARIEDAD	Secano
Explotacion:ES180940000200			
Recinto:18-096-033-00034-00001	Cultivo:62000	PASTOS PERMANENTES DE 5 O MAS AÑOS-SIN VARIEDAD	Secano
Explotacion:ES180940000200			

(1) Con incidencias que retienen pago o deniegan el expediente.

(2) Se calcula sobre superficie declarada admisible.

(3) Aplicación del artículo 16 bis del RD 147/2023.

(4) Expediente con algunos recintos de pastos permanentes ubicados en espacios protegidos donde la carga ganadera mínima será 0,1 UGM/ha.

<p>Puede verificar la integridad de una copia de este documento mediante la lectura del código QR adjunto o mediante el acceso a la dirección https://ws050.juntadeandalucia.es/verificarFirma indicando el código de VERIFICACIÓN</p>			
FIRMADO POR	JUAN JOSE SOLER GARCIA	20/02/2025	
VERIFICACIÓN	ROCIO GUIJARRO MILLAN	PÁG. 521/1379	

Pk2jmQ3ESFH4J84V5UNKP32UXX5TB9



INCIDENCIAS

INCIDENCIA DESCRIPCIÓN

Recinto:18-096-033-00036-00001	Cultivo:62000	PASTOS PERMANENTES DE 5 O MAS AÑOS-SIN VARIEDAD	Secano
Explotacion:ES180940000200			
Recinto:18-096-033-00044-00003	Cultivo:62000	PASTOS PERMANENTES DE 5 O MAS AÑOS-SIN VARIEDAD	Secano
Explotacion:ES180940000200			
Recinto:18-096-033-00045-00001	Cultivo:62000	PASTOS PERMANENTES DE 5 O MAS AÑOS-SIN VARIEDAD	Secano
Explotacion:ES180940000200			
Recinto:18-096-033-00047-00001	Cultivo:62000	PASTOS PERMANENTES DE 5 O MAS AÑOS-SIN VARIEDAD	Secano
Explotacion:ES180940000200			
Recinto:18-096-033-00048-00001	Cultivo:62000	PASTOS PERMANENTES DE 5 O MAS AÑOS-SIN VARIEDAD	Secano
Explotacion:ES180940000200			
Recinto:18-096-033-00049-00001	Cultivo:62000	PASTOS PERMANENTES DE 5 O MAS AÑOS-SIN VARIEDAD	Secano
Explotacion:ES180940000200			
Recinto:18-096-033-00050-00001	Cultivo:62000	PASTOS PERMANENTES DE 5 O MAS AÑOS-SIN VARIEDAD	Secano
Explotacion:ES180940000200			
Recinto:18-096-033-00051-00001	Cultivo:62000	PASTOS PERMANENTES DE 5 O MAS AÑOS-SIN VARIEDAD	Secano
Explotacion:ES180940000200			
Recinto:18-096-033-00051-00002	Cultivo:62000	PASTOS PERMANENTES DE 5 O MAS AÑOS-SIN VARIEDAD	Secano
Explotacion:ES180940000200			
Recinto:18-096-033-00052-00001	Cultivo:62000	PASTOS PERMANENTES DE 5 O MAS AÑOS-SIN VARIEDAD	Secano
Explotacion:ES180940000200			
Recinto:18-096-033-00052-00002	Cultivo:62000	PASTOS PERMANENTES DE 5 O MAS AÑOS-SIN VARIEDAD	Secano
Explotacion:ES180940000200			
Recinto:18-096-033-00053-00001	Cultivo:62000	PASTOS PERMANENTES DE 5 O MAS AÑOS-SIN VARIEDAD	Secano
Explotacion:ES180940000200			
Recinto:18-096-033-00053-00002	Cultivo:62000	PASTOS PERMANENTES DE 5 O MAS AÑOS-SIN VARIEDAD	Secano
Explotacion:ES180940000200			
Recinto:18-096-033-00053-00003	Cultivo:62000	PASTOS PERMANENTES DE 5 O MAS AÑOS-SIN VARIEDAD	Secano
Explotacion:ES180940000200			
Recinto:18-096-033-00054-00001	Cultivo:62000	PASTOS PERMANENTES DE 5 O MAS AÑOS-SIN VARIEDAD	Secano
Explotacion:ES180940000200			
Recinto:18-096-033-00055-00002	Cultivo:62000	PASTOS PERMANENTES DE 5 O MAS AÑOS-SIN VARIEDAD	Secano
Explotacion:ES180940000200			
Recinto:18-096-033-00055-00003	Cultivo:62000	PASTOS PERMANENTES DE 5 O MAS AÑOS-SIN VARIEDAD	Secano
Explotacion:ES180940000200			
Recinto:18-096-033-00056-00001	Cultivo:62000	PASTOS PERMANENTES DE 5 O MAS AÑOS-SIN VARIEDAD	Secano
Explotacion:ES180940000200			
Recinto:18-096-033-00056-00002	Cultivo:62000	PASTOS PERMANENTES DE 5 O MAS AÑOS-SIN VARIEDAD	Secano
Explotacion:ES180940000200			
Recinto:18-096-033-00056-00003	Cultivo:62000	PASTOS PERMANENTES DE 5 O MAS AÑOS-SIN VARIEDAD	Secano
Explotacion:ES180940000200			
Recinto:18-096-033-00057-00002	Cultivo:62000	PASTOS PERMANENTES DE 5 O MAS AÑOS-SIN VARIEDAD	Secano
Explotacion:ES180940000200			
Recinto:18-096-033-00058-00001	Cultivo:62000	PASTOS PERMANENTES DE 5 O MAS AÑOS-SIN VARIEDAD	Secano
Explotacion:ES180940000200			
Recinto:18-096-033-00059-00002	Cultivo:62000	PASTOS PERMANENTES DE 5 O MAS AÑOS-SIN VARIEDAD	Secano
Explotacion:ES180940000200			
Recinto:18-096-033-00059-00003	Cultivo:62000	PASTOS PERMANENTES DE 5 O MAS AÑOS-SIN VARIEDAD	Secano
Explotacion:ES180940000200			
Recinto:18-096-033-00059-00004	Cultivo:62000	PASTOS PERMANENTES DE 5 O MAS AÑOS-SIN VARIEDAD	Secano
Explotacion:ES180940000200			
Recinto:18-096-033-00059-00007	Cultivo:62000	PASTOS PERMANENTES DE 5 O MAS AÑOS-SIN VARIEDAD	Secano
Explotacion:ES180940000200			
Recinto:18-096-033-00059-00008	Cultivo:62000	PASTOS PERMANENTES DE 5 O MAS AÑOS-SIN VARIEDAD	Secano
Explotacion:ES180940000200			
Recinto:18-096-033-00060-00001	Cultivo:62000	PASTOS PERMANENTES DE 5 O MAS AÑOS-SIN VARIEDAD	Secano
Explotacion:ES180940000200			
Recinto:18-096-033-00061-00002	Cultivo:62000	PASTOS PERMANENTES DE 5 O MAS AÑOS-SIN VARIEDAD	Secano
Explotacion:ES180940000200			
Recinto:18-096-033-00061-00005	Cultivo:62000	PASTOS PERMANENTES DE 5 O MAS AÑOS-SIN VARIEDAD	Secano
Explotacion:ES180940000200			
Recinto:18-096-033-00061-00006	Cultivo:62000	PASTOS PERMANENTES DE 5 O MAS AÑOS-SIN VARIEDAD	Secano
Explotacion:ES180940000200			
Recinto:18-096-033-00062-00002	Cultivo:62000	PASTOS PERMANENTES DE 5 O MAS AÑOS-SIN VARIEDAD	Secano
Explotacion:ES180940000200			
Recinto:18-096-033-00062-00003	Cultivo:62000	PASTOS PERMANENTES DE 5 O MAS AÑOS-SIN VARIEDAD	Secano
Explotacion:ES180940000200			

(1) Con incidencias que retienen pago o deniegan el expediente.
 (2) Se calcula sobre superficie declarada admisible.
 (3) Aplicación del artículo 16 bis del RD 147/2023.
 (4) Expediente con algunos recintos de pastos permanentes ubicados en espacios protegidos donde la carga ganadera mínima será 0,1 UGM/ha.

Puede verificar la integridad de una copia de este documento mediante la lectura del código QR adjunto o mediante el acceso a la dirección <https://ws050.juntadeandalucia.es/verificarFirma> indicando el código de VERIFICACIÓN

FIRMADO POR	JUAN JOSE SOLER GARCIA	20/02/2025	
	ROCIO GUIJARRO MILLAN		
VERIFICACIÓN	Pk2jmQ3ESFH4J84V5UNKP32UXX5TB9	PÁG. 522/1379	



INCIDENCIAS

INCIDENCIA DESCRIPCIÓN

Recinto:18-096-033-00062-00006	Cultivo:62000	PASTOS PERMANENTES DE 5 O MAS AÑOS-SIN VARIEDAD	Secano
Explotacion:ES180940000200			
Recinto:18-096-033-00063-00001	Cultivo:62000	PASTOS PERMANENTES DE 5 O MAS AÑOS-SIN VARIEDAD	Secano
Explotacion:ES180940000200			
Recinto:18-096-034-00001-00001	Cultivo:62000	PASTOS PERMANENTES DE 5 O MAS AÑOS-SIN VARIEDAD	Secano
Explotacion:ES180940000200			
Recinto:18-096-034-00002-00001	Cultivo:62000	PASTOS PERMANENTES DE 5 O MAS AÑOS-SIN VARIEDAD	Secano
Explotacion:ES180940000200			
Recinto:18-096-034-00004-00001	Cultivo:62000	PASTOS PERMANENTES DE 5 O MAS AÑOS-SIN VARIEDAD	Secano
Explotacion:ES180940000200			
Recinto:18-096-034-00005-00001	Cultivo:62000	PASTOS PERMANENTES DE 5 O MAS AÑOS-SIN VARIEDAD	Secano
Explotacion:ES180940000200			
Recinto:18-096-034-00005-00002	Cultivo:62000	PASTOS PERMANENTES DE 5 O MAS AÑOS-SIN VARIEDAD	Secano
Explotacion:ES180940000200			
Recinto:18-096-034-00006-00001	Cultivo:62000	PASTOS PERMANENTES DE 5 O MAS AÑOS-SIN VARIEDAD	Secano
Explotacion:ES180940000200			
Recinto:18-096-034-00007-00001	Cultivo:62000	PASTOS PERMANENTES DE 5 O MAS AÑOS-SIN VARIEDAD	Secano
Explotacion:ES180940000200			
Recinto:18-096-034-00008-00001	Cultivo:62000	PASTOS PERMANENTES DE 5 O MAS AÑOS-SIN VARIEDAD	Secano
Explotacion:ES180940000200			
Recinto:18-096-034-00013-00001	Cultivo:62000	PASTOS PERMANENTES DE 5 O MAS AÑOS-SIN VARIEDAD	Secano
Explotacion:ES180940000200			
Recinto:18-096-034-00016-00001	Cultivo:62000	PASTOS PERMANENTES DE 5 O MAS AÑOS-SIN VARIEDAD	Secano
Explotacion:ES180940000200			
Recinto:18-096-034-00018-00001	Cultivo:62000	PASTOS PERMANENTES DE 5 O MAS AÑOS-SIN VARIEDAD	Secano
Explotacion:ES180940000200			
Recinto:18-096-034-00020-00001	Cultivo:62000	PASTOS PERMANENTES DE 5 O MAS AÑOS-SIN VARIEDAD	Secano
Explotacion:ES180940000200			
Recinto:18-096-034-00021-00001	Cultivo:62000	PASTOS PERMANENTES DE 5 O MAS AÑOS-SIN VARIEDAD	Secano
Explotacion:ES180940000200			
Recinto:18-096-034-00022-00001	Cultivo:62000	PASTOS PERMANENTES DE 5 O MAS AÑOS-SIN VARIEDAD	Secano
Explotacion:ES180940000200			
Recinto:18-096-034-00023-00001	Cultivo:62000	PASTOS PERMANENTES DE 5 O MAS AÑOS-SIN VARIEDAD	Secano
Explotacion:ES180940000200			
Recinto:18-096-034-00024-00001	Cultivo:62000	PASTOS PERMANENTES DE 5 O MAS AÑOS-SIN VARIEDAD	Secano
Explotacion:ES180940000200			
Recinto:18-096-034-00025-00001	Cultivo:62000	PASTOS PERMANENTES DE 5 O MAS AÑOS-SIN VARIEDAD	Secano
Explotacion:ES180940000200			
Recinto:18-096-035-00013-00001	Cultivo:62000	PASTOS PERMANENTES DE 5 O MAS AÑOS-SIN VARIEDAD	Secano
Explotacion:ES180940000200			
Recinto:18-096-035-00018-00001	Cultivo:62000	PASTOS PERMANENTES DE 5 O MAS AÑOS-SIN VARIEDAD	Secano
Explotacion:ES180940000200			
Recinto:18-096-036-00002-00001	Cultivo:62000	PASTOS PERMANENTES DE 5 O MAS AÑOS-SIN VARIEDAD	Secano
Explotacion:ES180940000200			
Recinto:18-096-036-00007-00001	Cultivo:62000	PASTOS PERMANENTES DE 5 O MAS AÑOS-SIN VARIEDAD	Secano
Explotacion:ES180940000200			
Recinto:18-096-036-00030-00001	Cultivo:62000	PASTOS PERMANENTES DE 5 O MAS AÑOS-SIN VARIEDAD	Secano
Explotacion:ES180940000200			

Datos considerados para el Cálculo de la Carga Ganadera del expediente

Superficie determinada para Cálculo Carga Ganadera: 598,12 ha
 Carga Ganadera del Expediente: 0,25 ugm/ha (4)

<u>Explotación</u>	<u>Especie</u>	<u>Ugm Calculada para CG</u>
ES180940000016	CAPRINA	8,05
ES180940000016	OVINA	143,27

Recintos Determinados para el Cálculo de Garga Ganadera

<u>REF.</u>	<u>REFERENCIA SIGPAC</u>	<u>CULTIVO</u>	<u>DESCRIPCIÓN CULTIVO</u>	<u>S/R</u>	<u>SUP. PROPUESTA (ha)</u>
-1857908	18-096-033-00053-00001	62000	PASTOS PERMANENTES DE 5 O MAS AÑOS-SIN VARIEDAD	S	0,42

(1) Con incidencias que retienen pago o deniegan el expediente.

(2) Se calcula sobre superficie declarada admisible.

(3) Aplicación del artículo 16 bis del RD 147/2023.

(4) Expediente con algunos recintos de pastos permanentes ubicados en espacios protegidos donde la carga ganadera mínima será 0,1 UGM/ha.

Puede verificar la integridad de una copia de este documento mediante la lectura del código QR adjunto o mediante el acceso a la dirección <https://ws050.juntadeandalucia.es/verificarFirma> indicando el código de VERIFICACIÓN

FIRMADO POR	JUAN JOSE SOLER GARCIA	20/02/2025
	ROCIO GUIJARRO MILLAN	
VERIFICACIÓN	Pk2jmQ3ESFH4J84V5UNKP32UXX5TB9	PÁG. 523/1379





Recintos Determinados para el Cálculo de Garga Ganadera

REF.	REFERENCIA SIGPAC	CULTIVO	DESCRIPCIÓN CULTIVO	S/R	SUP. PROPUESTA (ha)
-1857907	18-096-033-00053-00003	62000	PASTOS PERMANENTES DE 5 O MAS AÑOS-SIN VARIEDAD	S	1,28
-1857906	18-096-033-00053-00002	62000	PASTOS PERMANENTES DE 5 O MAS AÑOS-SIN VARIEDAD	S	2,31
-1857879	18-096-033-00054-00001	62000	PASTOS PERMANENTES DE 5 O MAS AÑOS-SIN VARIEDAD	S	0,75
-1857869	18-096-033-00056-00003	62000	PASTOS PERMANENTES DE 5 O MAS AÑOS-SIN VARIEDAD	S	0,08
-1857846	18-096-033-00052-00002	62000	PASTOS PERMANENTES DE 5 O MAS AÑOS-SIN VARIEDAD	S	0,07
-1857835	18-096-033-00051-00002	62000	PASTOS PERMANENTES DE 5 O MAS AÑOS-SIN VARIEDAD	S	0,22
-1857817	18-096-033-00056-00002	62000	PASTOS PERMANENTES DE 5 O MAS AÑOS-SIN VARIEDAD	S	1,41
-1857816	18-096-033-00055-00003	62000	PASTOS PERMANENTES DE 5 O MAS AÑOS-SIN VARIEDAD	S	1,02
6863588	18-096-031-00168-00001	62000	PASTOS PERMANENTES DE 5 O MAS AÑOS-SIN VARIEDAD	S	0,89
6863600	18-096-031-00219-00001	62000	PASTOS PERMANENTES DE 5 O MAS AÑOS-SIN VARIEDAD	S	15,71
6863619	18-096-032-00001-00001	62000	PASTOS PERMANENTES DE 5 O MAS AÑOS-SIN VARIEDAD	S	0,42
6863623	18-096-032-00056-00001	62000	PASTOS PERMANENTES DE 5 O MAS AÑOS-SIN VARIEDAD	S	0,31
6863624	18-096-032-00066-00001	62000	PASTOS PERMANENTES DE 5 O MAS AÑOS-SIN VARIEDAD	S	1,08
6863628	18-096-032-00074-00001	62000	PASTOS PERMANENTES DE 5 O MAS AÑOS-SIN VARIEDAD	S	2,09
6863629	18-096-033-00023-00001	62000	PASTOS PERMANENTES DE 5 O MAS AÑOS-SIN VARIEDAD	S	0,33
6863630	18-096-033-00027-00001	62000	PASTOS PERMANENTES DE 5 O MAS AÑOS-SIN VARIEDAD	S	0,43
6863631	18-096-032-00071-00001	62000	PASTOS PERMANENTES DE 5 O MAS AÑOS-SIN VARIEDAD	S	16,10
6863632	18-096-033-00045-00001	62000	PASTOS PERMANENTES DE 5 O MAS AÑOS-SIN VARIEDAD	S	5,10
6863633	18-096-032-00075-00001	62000	PASTOS PERMANENTES DE 5 O MAS AÑOS-SIN VARIEDAD	S	35,50
6863644	18-096-034-00007-00001	62000	PASTOS PERMANENTES DE 5 O MAS AÑOS-SIN VARIEDAD	S	8,57
6863645	18-096-034-00004-00001	62000	PASTOS PERMANENTES DE 5 O MAS AÑOS-SIN VARIEDAD	S	66,02
6863646	18-096-034-00013-00001	62000	PASTOS PERMANENTES DE 5 O MAS AÑOS-SIN VARIEDAD	S	3,68
6863647	18-096-034-00008-00001	62000	PASTOS PERMANENTES DE 5 O MAS AÑOS-SIN VARIEDAD	S	3,05
6863648	18-096-034-00018-00001	62000	PASTOS PERMANENTES DE 5 O MAS AÑOS-SIN VARIEDAD	S	7,16
6863649	18-096-034-00016-00001	62000	PASTOS PERMANENTES DE 5 O MAS AÑOS-SIN VARIEDAD	S	1,92
6863650	18-096-034-00021-00001	62000	PASTOS PERMANENTES DE 5 O MAS AÑOS-SIN VARIEDAD	S	6,51
6863651	18-096-033-00034-00001	62000	PASTOS PERMANENTES DE 5 O MAS AÑOS-SIN VARIEDAD	S	1,13
6863652	18-096-034-00022-00001	62000	PASTOS PERMANENTES DE 5 O MAS AÑOS-SIN VARIEDAD	S	2,21
6863653	18-096-033-00060-00001	62000	PASTOS PERMANENTES DE 5 O MAS AÑOS-SIN VARIEDAD	S	2,30
6863654	18-096-033-00058-00001	62000	PASTOS PERMANENTES DE 5 O MAS AÑOS-SIN VARIEDAD	S	3,56
6863715	18-096-032-00111-00003	62000	PASTOS PERMANENTES DE 5 O MAS AÑOS-SIN VARIEDAD	S	0,74
6863716	18-096-032-00111-00002	62000	PASTOS PERMANENTES DE 5 O MAS AÑOS-SIN VARIEDAD	S	0,33
6863717	18-096-032-00104-00002	62000	PASTOS PERMANENTES DE 5 O MAS AÑOS-SIN VARIEDAD	S	0,41
6863718	18-096-032-00104-00001	62000	PASTOS PERMANENTES DE 5 O MAS AÑOS-SIN VARIEDAD	S	0,81
6863719	18-096-032-00112-00002	62000	PASTOS PERMANENTES DE 5 O MAS AÑOS-SIN VARIEDAD	S	3,19
6863720	18-096-032-00112-00001	62000	PASTOS PERMANENTES DE 5 O MAS AÑOS-SIN VARIEDAD	S	12,75
6863721	18-096-032-00112-00007	62000	PASTOS PERMANENTES DE 5 O MAS AÑOS-SIN VARIEDAD	S	0,14

(1) Con incidencias que retienen pago o deniegan el expediente.

(2) Se calcula sobre superficie declarada admisible.

(3) Aplicación del artículo 16 bis del RD 147/2023.

(4) Expediente con algunos recintos de pastos permanentes ubicados en espacios protegidos donde la carga ganadera mínima será 0,1 UGM/ha.

Puede verificar la integridad de una copia de este documento mediante la lectura del código QR adjunto o mediante el acceso a la dirección <https://ws050.juntadeandalucia.es/verificarFirma> indicando el código de VERIFICACIÓN

FIRMADO POR	JUAN JOSE SOLER GARCIA	20/02/2025	
	ROCIO GUIJARRO MILLAN		
VERIFICACIÓN	Pk2jmQ3ESFH4J84V5UNKP32UX5TB9	PÁG. 524/1379	



Recintos Determinados para el Cálculo de Garga Ganadera

REF.	REFERENCIA SIGPAC	CULTIVO	DESCRIPCIÓN CULTIVO	S/R	SUP. PROPUESTA (ha)
6863722	18-096-033-00047-00001	62000	PASTOS PERMANENTES DE 5 O MAS AÑOS-SIN VARIEDAD	S	15,50
6863723	18-096-032-00112-00012	62000	PASTOS PERMANENTES DE 5 O MAS AÑOS-SIN VARIEDAD	S	0,01
6863724	18-096-032-00111-00001	62000	PASTOS PERMANENTES DE 5 O MAS AÑOS-SIN VARIEDAD	S	1,12
6863725	18-096-033-00044-00003	62000	PASTOS PERMANENTES DE 5 O MAS AÑOS-SIN VARIEDAD	S	0,34
6863786	18-096-032-00100-00001	62000	PASTOS PERMANENTES DE 5 O MAS AÑOS-SIN VARIEDAD	S	0,26
6863787	18-096-033-00062-00006	62000	PASTOS PERMANENTES DE 5 O MAS AÑOS-SIN VARIEDAD	S	0,33
6863788	18-096-032-00112-00009	62000	PASTOS PERMANENTES DE 5 O MAS AÑOS-SIN VARIEDAD	S	0,05
6863789	18-096-033-00062-00003	62000	PASTOS PERMANENTES DE 5 O MAS AÑOS-SIN VARIEDAD	S	2,07
6863790	18-096-031-00182-00005	62000	PASTOS PERMANENTES DE 5 O MAS AÑOS-SIN VARIEDAD	S	1,61
6863791	18-096-031-00182-00001	62000	PASTOS PERMANENTES DE 5 O MAS AÑOS-SIN VARIEDAD	S	11,00
6863792	18-096-031-00210-00002	62000	PASTOS PERMANENTES DE 5 O MAS AÑOS-SIN VARIEDAD	S	5,13
6863793	18-096-031-00182-00006	62000	PASTOS PERMANENTES DE 5 O MAS AÑOS-SIN VARIEDAD	S	0,19
6863794	18-096-033-00061-00002	62000	PASTOS PERMANENTES DE 5 O MAS AÑOS-SIN VARIEDAD	S	4,93
6863795	18-096-032-00112-00006	62000	PASTOS PERMANENTES DE 5 O MAS AÑOS-SIN VARIEDAD	S	0,24
6863796	18-096-033-00061-00006	62000	PASTOS PERMANENTES DE 5 O MAS AÑOS-SIN VARIEDAD	S	0,92
6863797	18-096-033-00061-00005	62000	PASTOS PERMANENTES DE 5 O MAS AÑOS-SIN VARIEDAD	S	3,45
6863798	18-096-032-00112-00008	62000	PASTOS PERMANENTES DE 5 O MAS AÑOS-SIN VARIEDAD	S	0,18
6863799	18-096-033-00062-00002	62000	PASTOS PERMANENTES DE 5 O MAS AÑOS-SIN VARIEDAD	S	5,57
6863800	18-096-032-00112-00005	62000	PASTOS PERMANENTES DE 5 O MAS AÑOS-SIN VARIEDAD	S	0,28
6863801	18-096-033-00049-00001	62000	PASTOS PERMANENTES DE 5 O MAS AÑOS-SIN VARIEDAD	S	1,21
6863821	18-096-033-00059-00008	62000	PASTOS PERMANENTES DE 5 O MAS AÑOS-SIN VARIEDAD	S	0,74
6863822	18-096-033-00059-00007	62000	PASTOS PERMANENTES DE 5 O MAS AÑOS-SIN VARIEDAD	S	3,50
6863823	18-096-034-00005-00001	62000	PASTOS PERMANENTES DE 5 O MAS AÑOS-SIN VARIEDAD	S	5,40
6863824	18-096-034-00006-00001	62000	PASTOS PERMANENTES DE 5 O MAS AÑOS-SIN VARIEDAD	S	1,50
6863825	18-096-034-00025-00001	62000	PASTOS PERMANENTES DE 5 O MAS AÑOS-SIN VARIEDAD	S	0,31
6863826	18-096-034-00005-00002	62000	PASTOS PERMANENTES DE 5 O MAS AÑOS-SIN VARIEDAD	S	2,13
6863827	18-096-034-00023-00001	62000	PASTOS PERMANENTES DE 5 O MAS AÑOS-SIN VARIEDAD	S	2,39
6863828	18-096-033-00059-00002	62000	PASTOS PERMANENTES DE 5 O MAS AÑOS-SIN VARIEDAD	S	1,00
6863829	18-096-033-00055-00002	62000	PASTOS PERMANENTES DE 5 O MAS AÑOS-SIN VARIEDAD	S	4,56
6863830	18-096-034-00024-00001	62000	PASTOS PERMANENTES DE 5 O MAS AÑOS-SIN VARIEDAD	S	0,01
6863831	18-096-033-00059-00004	62000	PASTOS PERMANENTES DE 5 O MAS AÑOS-SIN VARIEDAD	S	2,45
6863832	18-096-033-00059-00003	62000	PASTOS PERMANENTES DE 5 O MAS AÑOS-SIN VARIEDAD	S	0,46
6863834	18-096-033-00056-00001	62000	PASTOS PERMANENTES DE 5 O MAS AÑOS-SIN VARIEDAD	S	7,56
6863835	18-096-033-00052-00001	62000	PASTOS PERMANENTES DE 5 O MAS AÑOS-SIN VARIEDAD	S	1,29
6935276	18-096-029-00048-00002	62000	PASTOS PERMANENTES DE 5 O MAS AÑOS-SIN VARIEDAD	S	92,21
6935277	18-096-030-00036-00001	62000	PASTOS PERMANENTES DE 5 O MAS AÑOS-SIN VARIEDAD	S	0,25
6935278	18-096-034-00002-00001	62000	PASTOS PERMANENTES DE 5 O MAS AÑOS-SIN VARIEDAD	S	15,80

(1) Con incidencias que retienen pago o deniegan el expediente.

(2) Se calcula sobre superficie declarada admisible.

(3) Aplicación del artículo 16 bis del RD 147/2023.

(4) Expediente con algunos recintos de pastos permanentes ubicados en espacios protegidos donde la carga ganadera mínima será 0,1 UGM/ha.

Puede verificar la integridad de una copia de este documento mediante la lectura del código QR adjunto o mediante el acceso a la dirección <https://ws050.juntadeandalucia.es/verificarFirma> indicando el código de VERIFICACIÓN

FIRMADO POR	JUAN JOSE SOLER GARCIA	20/02/2025
	ROCIO GUIJARRO MILLAN	
VERIFICACIÓN	Pk2jmQ3ESFH4J84V5UNKP32UXX5TB9	PÁG. 525/1379





Recintos Determinados para el Cálculo de Garga Ganadera

REF.	REFERENCIA SIGPAC	CULTIVO	DESCRIPCIÓN CULTIVO	S/R	SUP. PROPUESTA (ha)
6935279	18-096-033-00036-00001	62000	PASTOS PERMANENTES DE 5 O MAS AÑOS-SIN VARIEDAD	S	0,09
6935280	18-096-034-00001-00001	62000	PASTOS PERMANENTES DE 5 O MAS AÑOS-SIN VARIEDAD	S	5,91
7458259	18-096-026-00066-00001	62000	PASTOS PERMANENTES DE 5 O MAS AÑOS-SIN VARIEDAD	S	3,13
7458265	18-096-026-00071-00001	62000	PASTOS PERMANENTES DE 5 O MAS AÑOS-SIN VARIEDAD	S	11,25
7458266	18-096-026-00069-00001	62000	PASTOS PERMANENTES DE 5 O MAS AÑOS-SIN VARIEDAD	S	10,25
7458271	18-096-035-00013-00001	62000	PASTOS PERMANENTES DE 5 O MAS AÑOS-SIN VARIEDAD	S	3,38
7458272	18-096-035-00018-00001	62000	PASTOS PERMANENTES DE 5 O MAS AÑOS-SIN VARIEDAD	S	18,81
7458273	18-096-033-00063-00001	62000	PASTOS PERMANENTES DE 5 O MAS AÑOS-SIN VARIEDAD	S	6,53
7458274	18-096-034-00020-00001	62000	PASTOS PERMANENTES DE 5 O MAS AÑOS-SIN VARIEDAD	S	0,04
7458275	18-096-033-00050-00001	62000	PASTOS PERMANENTES DE 5 O MAS AÑOS-SIN VARIEDAD	S	13,83
7458276	18-096-033-00057-00002	62000	PASTOS PERMANENTES DE 5 O MAS AÑOS-SIN VARIEDAD	S	7,57
7458277	18-096-033-00048-00001	62000	PASTOS PERMANENTES DE 5 O MAS AÑOS-SIN VARIEDAD	S	63,90
7458278	18-096-036-00030-00001	62000	PASTOS PERMANENTES DE 5 O MAS AÑOS-SIN VARIEDAD	S	22,41
7458279	18-096-036-00002-00001	62000	PASTOS PERMANENTES DE 5 O MAS AÑOS-SIN VARIEDAD	S	21,21
7458280	18-096-036-00007-00001	62000	PASTOS PERMANENTES DE 5 O MAS AÑOS-SIN VARIEDAD	S	2,68
7458283	18-096-033-00051-00001	62000	PASTOS PERMANENTES DE 5 O MAS AÑOS-SIN VARIEDAD	S	1,18

Incidencias de carga ganadera

INCIDENCIA DESCRIPCIÓN

86123	Recinto superficie forrajera que en REGA no tiene clasificación zootécnica permitida. Recinto:18-096-033-00053-00001 Cultivo:62000 PASTOS PERMANENTES DE 5 O MAS AÑOS-SIN VARIEDAD Secano Explotacion:ES180940000200 Recinto:18-096-033-00053-00003 Cultivo:62000 PASTOS PERMANENTES DE 5 O MAS AÑOS-SIN VARIEDAD Secano Explotacion:ES180940000200 Recinto:18-096-033-00053-00002 Cultivo:62000 PASTOS PERMANENTES DE 5 O MAS AÑOS-SIN VARIEDAD Secano Explotacion:ES180940000200 Recinto:18-096-033-00054-00001 Cultivo:62000 PASTOS PERMANENTES DE 5 O MAS AÑOS-SIN VARIEDAD Secano Explotacion:ES180940000200 Recinto:18-096-033-00056-00003 Cultivo:62000 PASTOS PERMANENTES DE 5 O MAS AÑOS-SIN VARIEDAD Secano Explotacion:ES180940000200 Recinto:18-096-033-00052-00002 Cultivo:62000 PASTOS PERMANENTES DE 5 O MAS AÑOS-SIN VARIEDAD Secano Explotacion:ES180940000200 Recinto:18-096-033-00051-00002 Cultivo:62000 PASTOS PERMANENTES DE 5 O MAS AÑOS-SIN VARIEDAD Secano Explotacion:ES180940000200 Recinto:18-096-033-00056-00002 Cultivo:62000 PASTOS PERMANENTES DE 5 O MAS AÑOS-SIN VARIEDAD Secano Explotacion:ES180940000200 Recinto:18-096-033-00055-00003 Cultivo:62000 PASTOS PERMANENTES DE 5 O MAS AÑOS-SIN VARIEDAD Secano Explotacion:ES180940000200 Recinto:18-096-031-00168-00001 Cultivo:62000 PASTOS PERMANENTES DE 5 O MAS AÑOS-SIN VARIEDAD Secano Explotacion:ES180940000200 Recinto:18-096-031-00219-00001 Cultivo:62000 PASTOS PERMANENTES DE 5 O MAS AÑOS-SIN VARIEDAD Secano Explotacion:ES180940000200 Recinto:18-096-032-00001-00001 Cultivo:62000 PASTOS PERMANENTES DE 5 O MAS AÑOS-SIN VARIEDAD Secano Explotacion:ES180940000200 Recinto:18-096-032-00056-00001 Cultivo:62000 PASTOS PERMANENTES DE 5 O MAS AÑOS-SIN VARIEDAD Secano Explotacion:ES180940000200 Recinto:18-096-032-00066-00001 Cultivo:62000 PASTOS PERMANENTES DE 5 O MAS AÑOS-SIN VARIEDAD Secano Explotacion:ES180940000200 Recinto:18-096-032-00074-00001 Cultivo:62000 PASTOS PERMANENTES DE 5 O MAS AÑOS-SIN VARIEDAD Secano Explotacion:ES180940000200 Recinto:18-096-033-00023-00001 Cultivo:62000 PASTOS PERMANENTES DE 5 O MAS AÑOS-SIN VARIEDAD Secano Explotacion:ES180940000200
-------	---

(1) Con incidencias que retienen pago o deniegan el expediente.

(2) Se calcula sobre superficie declarada admisible.

(3) Aplicación del artículo 16 bis del RD 147/2023.

(4) Expediente con algunos recintos de pastos permanentes ubicados en espacios protegidos donde la carga ganadera mínima será 0,1 UGM/ha.

Puede verificar la integridad de una copia de este documento mediante la lectura del código QR adjunto o mediante el acceso a la dirección <https://ws050.juntadeandalucia.es/verificarFirma> indicando el código de VERIFICACIÓN

FIRMADO POR	JUAN JOSE SOLER GARCIA	20/02/2025	
	ROCIO GUIJARRO MILLAN		
VERIFICACIÓN	Pk2jmQ3ESFH4J84V5UNKP32UXX5TB9	PÁG. 526/1379	



Recinto:18-096-033-00027-00001	Cultivo:62000	PASTOS PERMANENTES DE 5 O MAS AÑOS-SIN VARIEDAD	Secano
Explotacion:ES180940000200			
Recinto:18-096-032-00071-00001	Cultivo:62000	PASTOS PERMANENTES DE 5 O MAS AÑOS-SIN VARIEDAD	Secano
Explotacion:ES180940000200			
Recinto:18-096-033-00045-00001	Cultivo:62000	PASTOS PERMANENTES DE 5 O MAS AÑOS-SIN VARIEDAD	Secano
Explotacion:ES180940000200			
Recinto:18-096-032-00075-00001	Cultivo:62000	PASTOS PERMANENTES DE 5 O MAS AÑOS-SIN VARIEDAD	Secano
Explotacion:ES180940000200			
Recinto:18-096-034-00007-00001	Cultivo:62000	PASTOS PERMANENTES DE 5 O MAS AÑOS-SIN VARIEDAD	Secano
Explotacion:ES180940000200			
Recinto:18-096-034-00004-00001	Cultivo:62000	PASTOS PERMANENTES DE 5 O MAS AÑOS-SIN VARIEDAD	Secano
Explotacion:ES180940000200			
Recinto:18-096-034-00013-00001	Cultivo:62000	PASTOS PERMANENTES DE 5 O MAS AÑOS-SIN VARIEDAD	Secano
Explotacion:ES180940000200			
Recinto:18-096-034-00008-00001	Cultivo:62000	PASTOS PERMANENTES DE 5 O MAS AÑOS-SIN VARIEDAD	Secano
Explotacion:ES180940000200			
Recinto:18-096-034-00018-00001	Cultivo:62000	PASTOS PERMANENTES DE 5 O MAS AÑOS-SIN VARIEDAD	Secano
Explotacion:ES180940000200			
Recinto:18-096-034-00016-00001	Cultivo:62000	PASTOS PERMANENTES DE 5 O MAS AÑOS-SIN VARIEDAD	Secano
Explotacion:ES180940000200			
Recinto:18-096-034-00021-00001	Cultivo:62000	PASTOS PERMANENTES DE 5 O MAS AÑOS-SIN VARIEDAD	Secano
Explotacion:ES180940000200			
Recinto:18-096-033-00034-00001	Cultivo:62000	PASTOS PERMANENTES DE 5 O MAS AÑOS-SIN VARIEDAD	Secano
Explotacion:ES180940000200			
Recinto:18-096-034-00022-00001	Cultivo:62000	PASTOS PERMANENTES DE 5 O MAS AÑOS-SIN VARIEDAD	Secano
Explotacion:ES180940000200			
Recinto:18-096-033-00060-00001	Cultivo:62000	PASTOS PERMANENTES DE 5 O MAS AÑOS-SIN VARIEDAD	Secano
Explotacion:ES180940000200			
Recinto:18-096-033-00058-00001	Cultivo:62000	PASTOS PERMANENTES DE 5 O MAS AÑOS-SIN VARIEDAD	Secano
Explotacion:ES180940000200			
Recinto:18-096-032-00111-00003	Cultivo:62000	PASTOS PERMANENTES DE 5 O MAS AÑOS-SIN VARIEDAD	Secano
Explotacion:ES180940000200			
Recinto:18-096-032-00111-00002	Cultivo:62000	PASTOS PERMANENTES DE 5 O MAS AÑOS-SIN VARIEDAD	Secano
Explotacion:ES180940000200			
Recinto:18-096-032-00104-00002	Cultivo:62000	PASTOS PERMANENTES DE 5 O MAS AÑOS-SIN VARIEDAD	Secano
Explotacion:ES180940000200			
Recinto:18-096-032-00104-00001	Cultivo:62000	PASTOS PERMANENTES DE 5 O MAS AÑOS-SIN VARIEDAD	Secano
Explotacion:ES180940000200			
Recinto:18-096-032-00112-00002	Cultivo:62000	PASTOS PERMANENTES DE 5 O MAS AÑOS-SIN VARIEDAD	Secano
Explotacion:ES180940000200			
Recinto:18-096-032-00112-00001	Cultivo:62000	PASTOS PERMANENTES DE 5 O MAS AÑOS-SIN VARIEDAD	Secano
Explotacion:ES180940000200			
Recinto:18-096-032-00112-00007	Cultivo:62000	PASTOS PERMANENTES DE 5 O MAS AÑOS-SIN VARIEDAD	Secano
Explotacion:ES180940000200			
Recinto:18-096-033-00047-00001	Cultivo:62000	PASTOS PERMANENTES DE 5 O MAS AÑOS-SIN VARIEDAD	Secano
Explotacion:ES180940000200			
Recinto:18-096-032-00112-00012	Cultivo:62000	PASTOS PERMANENTES DE 5 O MAS AÑOS-SIN VARIEDAD	Secano
Explotacion:ES180940000200			
Recinto:18-096-032-00111-00001	Cultivo:62000	PASTOS PERMANENTES DE 5 O MAS AÑOS-SIN VARIEDAD	Secano
Explotacion:ES180940000200			
Recinto:18-096-033-00044-00003	Cultivo:62000	PASTOS PERMANENTES DE 5 O MAS AÑOS-SIN VARIEDAD	Secano
Explotacion:ES180940000200			
Recinto:18-096-032-00100-00001	Cultivo:62000	PASTOS PERMANENTES DE 5 O MAS AÑOS-SIN VARIEDAD	Secano
Explotacion:ES180940000200			
Recinto:18-096-033-00062-00006	Cultivo:62000	PASTOS PERMANENTES DE 5 O MAS AÑOS-SIN VARIEDAD	Secano
Explotacion:ES180940000200			
Recinto:18-096-032-00112-00009	Cultivo:62000	PASTOS PERMANENTES DE 5 O MAS AÑOS-SIN VARIEDAD	Secano
Explotacion:ES180940000200			
Recinto:18-096-033-00062-00003	Cultivo:62000	PASTOS PERMANENTES DE 5 O MAS AÑOS-SIN VARIEDAD	Secano
Explotacion:ES180940000200			
Recinto:18-096-031-00182-00005	Cultivo:62000	PASTOS PERMANENTES DE 5 O MAS AÑOS-SIN VARIEDAD	Secano
Explotacion:ES180940000200			
Recinto:18-096-031-00182-00001	Cultivo:62000	PASTOS PERMANENTES DE 5 O MAS AÑOS-SIN VARIEDAD	Secano
Explotacion:ES180940000200			
Recinto:18-096-031-00210-00002	Cultivo:62000	PASTOS PERMANENTES DE 5 O MAS AÑOS-SIN VARIEDAD	Secano
Explotacion:ES180940000200			
Recinto:18-096-031-00182-00006	Cultivo:62000	PASTOS PERMANENTES DE 5 O MAS AÑOS-SIN VARIEDAD	Secano
Explotacion:ES180940000200			
Recinto:18-096-033-00061-00002	Cultivo:62000	PASTOS PERMANENTES DE 5 O MAS AÑOS-SIN VARIEDAD	Secano
Explotacion:ES180940000200			

(1) Con incidencias que retienen pago o deniegan el expediente.

(2) Se calcula sobre superficie declarada admisible.

(3) Aplicación del artículo 16 bis del RD 147/2023.

(4) Expediente con algunos recintos de pastos permanentes ubicados en espacios protegidos donde la carga ganadera mínima será 0,1 UGM/ha.

Puede verificar la integridad de una copia de este documento mediante la lectura del código QR adjunto o mediante el acceso a la dirección <https://ws050.juntadeandalucia.es/verificarFirma> indicando el código de VERIFICACIÓN

FIRMADO POR	JUAN JOSE SOLER GARCIA	20/02/2025	
	ROCIO GUIJARRO MILLAN		
VERIFICACIÓN	Pk2jmQ3ESFH4J84V5UNKP32UXX5TB9	PÁG. 527/1379	



Recinto:18-096-032-00112-00006	Cultivo:62000	PASTOS PERMANENTES DE 5 O MAS AÑOS-SIN VARIEDAD	Secano
Explotacion:ES180940000200			
Recinto:18-096-033-00061-00006	Cultivo:62000	PASTOS PERMANENTES DE 5 O MAS AÑOS-SIN VARIEDAD	Secano
Explotacion:ES180940000200			
Recinto:18-096-033-00061-00005	Cultivo:62000	PASTOS PERMANENTES DE 5 O MAS AÑOS-SIN VARIEDAD	Secano
Explotacion:ES180940000200			
Recinto:18-096-032-00112-00008	Cultivo:62000	PASTOS PERMANENTES DE 5 O MAS AÑOS-SIN VARIEDAD	Secano
Explotacion:ES180940000200			
Recinto:18-096-033-00062-00002	Cultivo:62000	PASTOS PERMANENTES DE 5 O MAS AÑOS-SIN VARIEDAD	Secano
Explotacion:ES180940000200			
Recinto:18-096-032-00112-00005	Cultivo:62000	PASTOS PERMANENTES DE 5 O MAS AÑOS-SIN VARIEDAD	Secano
Explotacion:ES180940000200			
Recinto:18-096-033-00049-00001	Cultivo:62000	PASTOS PERMANENTES DE 5 O MAS AÑOS-SIN VARIEDAD	Secano
Explotacion:ES180940000200			
Recinto:18-096-033-00059-00008	Cultivo:62000	PASTOS PERMANENTES DE 5 O MAS AÑOS-SIN VARIEDAD	Secano
Explotacion:ES180940000200			
Recinto:18-096-033-00059-00007	Cultivo:62000	PASTOS PERMANENTES DE 5 O MAS AÑOS-SIN VARIEDAD	Secano
Explotacion:ES180940000200			
Recinto:18-096-034-00005-00001	Cultivo:62000	PASTOS PERMANENTES DE 5 O MAS AÑOS-SIN VARIEDAD	Secano
Explotacion:ES180940000200			
Recinto:18-096-034-00006-00001	Cultivo:62000	PASTOS PERMANENTES DE 5 O MAS AÑOS-SIN VARIEDAD	Secano
Explotacion:ES180940000200			
Recinto:18-096-034-00025-00001	Cultivo:62000	PASTOS PERMANENTES DE 5 O MAS AÑOS-SIN VARIEDAD	Secano
Explotacion:ES180940000200			
Recinto:18-096-034-00005-00002	Cultivo:62000	PASTOS PERMANENTES DE 5 O MAS AÑOS-SIN VARIEDAD	Secano
Explotacion:ES180940000200			
Recinto:18-096-034-00023-00001	Cultivo:62000	PASTOS PERMANENTES DE 5 O MAS AÑOS-SIN VARIEDAD	Secano
Explotacion:ES180940000200			
Recinto:18-096-033-00059-00002	Cultivo:62000	PASTOS PERMANENTES DE 5 O MAS AÑOS-SIN VARIEDAD	Secano
Explotacion:ES180940000200			
Recinto:18-096-033-00055-00002	Cultivo:62000	PASTOS PERMANENTES DE 5 O MAS AÑOS-SIN VARIEDAD	Secano
Explotacion:ES180940000200			
Recinto:18-096-034-00024-00001	Cultivo:62000	PASTOS PERMANENTES DE 5 O MAS AÑOS-SIN VARIEDAD	Secano
Explotacion:ES180940000200			
Recinto:18-096-033-00059-00004	Cultivo:62000	PASTOS PERMANENTES DE 5 O MAS AÑOS-SIN VARIEDAD	Secano
Explotacion:ES180940000200			
Recinto:18-096-033-00059-00003	Cultivo:62000	PASTOS PERMANENTES DE 5 O MAS AÑOS-SIN VARIEDAD	Secano
Explotacion:ES180940000200			
Recinto:18-096-033-00056-00001	Cultivo:62000	PASTOS PERMANENTES DE 5 O MAS AÑOS-SIN VARIEDAD	Secano
Explotacion:ES180940000200			
Recinto:18-096-033-00052-00001	Cultivo:62000	PASTOS PERMANENTES DE 5 O MAS AÑOS-SIN VARIEDAD	Secano
Explotacion:ES180940000200			
Recinto:18-096-029-00048-00002	Cultivo:62000	PASTOS PERMANENTES DE 5 O MAS AÑOS-SIN VARIEDAD	Secano
Explotacion:ES180940000200			
Recinto:18-096-030-00036-00001	Cultivo:62000	PASTOS PERMANENTES DE 5 O MAS AÑOS-SIN VARIEDAD	Secano
Explotacion:ES180940000200			
Recinto:18-096-034-00002-00001	Cultivo:62000	PASTOS PERMANENTES DE 5 O MAS AÑOS-SIN VARIEDAD	Secano
Explotacion:ES180940000200			
Recinto:18-096-033-00036-00001	Cultivo:62000	PASTOS PERMANENTES DE 5 O MAS AÑOS-SIN VARIEDAD	Secano
Explotacion:ES180940000200			
Recinto:18-096-034-00001-00001	Cultivo:62000	PASTOS PERMANENTES DE 5 O MAS AÑOS-SIN VARIEDAD	Secano
Explotacion:ES180940000200			
Recinto:18-096-026-00066-00001	Cultivo:62000	PASTOS PERMANENTES DE 5 O MAS AÑOS-SIN VARIEDAD	Secano
Explotacion:ES180940000200			
Recinto:18-096-026-00071-00001	Cultivo:62000	PASTOS PERMANENTES DE 5 O MAS AÑOS-SIN VARIEDAD	Secano
Explotacion:ES180940000200			
Recinto:18-096-026-00069-00001	Cultivo:62000	PASTOS PERMANENTES DE 5 O MAS AÑOS-SIN VARIEDAD	Secano
Explotacion:ES180940000200			
Recinto:18-096-035-00013-00001	Cultivo:62000	PASTOS PERMANENTES DE 5 O MAS AÑOS-SIN VARIEDAD	Secano
Explotacion:ES180940000200			
Recinto:18-096-035-00018-00001	Cultivo:62000	PASTOS PERMANENTES DE 5 O MAS AÑOS-SIN VARIEDAD	Secano
Explotacion:ES180940000200			
Recinto:18-096-033-00063-00001	Cultivo:62000	PASTOS PERMANENTES DE 5 O MAS AÑOS-SIN VARIEDAD	Secano
Explotacion:ES180940000200			
Recinto:18-096-034-00020-00001	Cultivo:62000	PASTOS PERMANENTES DE 5 O MAS AÑOS-SIN VARIEDAD	Secano
Explotacion:ES180940000200			
Recinto:18-096-033-00050-00001	Cultivo:62000	PASTOS PERMANENTES DE 5 O MAS AÑOS-SIN VARIEDAD	Secano
Explotacion:ES180940000200			
Recinto:18-096-033-00057-00002	Cultivo:62000	PASTOS PERMANENTES DE 5 O MAS AÑOS-SIN VARIEDAD	Secano
Explotacion:ES180940000200			

(1) Con incidencias que retienen pago o deniegan el expediente.

(2) Se calcula sobre superficie declarada admisible.

(3) Aplicación del artículo 16 bis del RD 147/2023.

(4) Expediente con algunos recintos de pastos permanentes ubicados en espacios protegidos donde la carga ganadera mínima será 0,1 UGM/ha.

Puede verificar la integridad de una copia de este documento mediante la lectura del código QR adjunto o mediante el acceso a la dirección <https://ws050.juntadeandalucia.es/verificarFirma> indicando el código de VERIFICACIÓN

FIRMADO POR	JUAN JOSE SOLER GARCIA	20/02/2025	
	ROCIO GUIJARRO MILLAN		
VERIFICACIÓN	Pk2jmQ3ESFH4J84V5UNKP32UXX5TB9	PÁG. 528/1379	



	Recinto:18-096-033-00048-00001 Cultivo:62000 PASTOS PERMANENTES DE 5 O MAS AÑOS-SIN VARIEDAD Secano
	Explotacion:ES180940000200
	Recinto:18-096-036-00030-00001 Cultivo:62000 PASTOS PERMANENTES DE 5 O MAS AÑOS-SIN VARIEDAD Secano
	Explotacion:ES180940000200
	Recinto:18-096-036-00002-00001 Cultivo:62000 PASTOS PERMANENTES DE 5 O MAS AÑOS-SIN VARIEDAD Secano
	Explotacion:ES180940000200
	Recinto:18-096-036-00007-00001 Cultivo:62000 PASTOS PERMANENTES DE 5 O MAS AÑOS-SIN VARIEDAD Secano
	Explotacion:ES180940000200
	Recinto:18-096-033-00051-00001 Cultivo:62000 PASTOS PERMANENTES DE 5 O MAS AÑOS-SIN VARIEDAD Secano
	Explotacion:ES180940000200
86128	Recinto de Forrajeras que no ha contabilizado para Carga Ganadera por no tener una explotación válida para el cálculo de la Carga Ganadera
	Recinto:18-096-033-00053-00001 Cultivo:62 PASTOS PERMANENTES DE 5 O MAS AÑOS-
	Recinto:18-096-033-00053-00003 Cultivo:62 PASTOS PERMANENTES DE 5 O MAS AÑOS-
	Recinto:18-096-033-00053-00002 Cultivo:62 PASTOS PERMANENTES DE 5 O MAS AÑOS-
	Recinto:18-096-033-00054-00001 Cultivo:62 PASTOS PERMANENTES DE 5 O MAS AÑOS-
	Recinto:18-096-033-00056-00003 Cultivo:62 PASTOS PERMANENTES DE 5 O MAS AÑOS-
	Recinto:18-096-033-00052-00002 Cultivo:62 PASTOS PERMANENTES DE 5 O MAS AÑOS-
	Recinto:18-096-033-00051-00002 Cultivo:62 PASTOS PERMANENTES DE 5 O MAS AÑOS-
	Recinto:18-096-033-00056-00002 Cultivo:62 PASTOS PERMANENTES DE 5 O MAS AÑOS-
	Recinto:18-096-033-00055-00003 Cultivo:62 PASTOS PERMANENTES DE 5 O MAS AÑOS-
	Recinto:18-096-031-00168-00001 Cultivo:62 PASTOS PERMANENTES DE 5 O MAS AÑOS-
	Recinto:18-096-031-00219-00001 Cultivo:62 PASTOS PERMANENTES DE 5 O MAS AÑOS-
	Recinto:18-096-032-00001-00001 Cultivo:62 PASTOS PERMANENTES DE 5 O MAS AÑOS-
	Recinto:18-096-032-00056-00001 Cultivo:62 PASTOS PERMANENTES DE 5 O MAS AÑOS-
	Recinto:18-096-032-00066-00001 Cultivo:62 PASTOS PERMANENTES DE 5 O MAS AÑOS-
	Recinto:18-096-032-00074-00001 Cultivo:62 PASTOS PERMANENTES DE 5 O MAS AÑOS-
	Recinto:18-096-033-00023-00001 Cultivo:62 PASTOS PERMANENTES DE 5 O MAS AÑOS-
	Recinto:18-096-033-00027-00001 Cultivo:62 PASTOS PERMANENTES DE 5 O MAS AÑOS-
	Recinto:18-096-032-00071-00001 Cultivo:62 PASTOS PERMANENTES DE 5 O MAS AÑOS-
	Recinto:18-096-033-00045-00001 Cultivo:62 PASTOS PERMANENTES DE 5 O MAS AÑOS-
	Recinto:18-096-032-00075-00001 Cultivo:62 PASTOS PERMANENTES DE 5 O MAS AÑOS-
	Recinto:18-096-034-00007-00001 Cultivo:62 PASTOS PERMANENTES DE 5 O MAS AÑOS-
	Recinto:18-096-034-00004-00001 Cultivo:62 PASTOS PERMANENTES DE 5 O MAS AÑOS-
	Recinto:18-096-034-00013-00001 Cultivo:62 PASTOS PERMANENTES DE 5 O MAS AÑOS-
	Recinto:18-096-034-00008-00001 Cultivo:62 PASTOS PERMANENTES DE 5 O MAS AÑOS-
	Recinto:18-096-034-00018-00001 Cultivo:62 PASTOS PERMANENTES DE 5 O MAS AÑOS-
	Recinto:18-096-034-00016-00001 Cultivo:62 PASTOS PERMANENTES DE 5 O MAS AÑOS-
	Recinto:18-096-034-00021-00001 Cultivo:62 PASTOS PERMANENTES DE 5 O MAS AÑOS-
	Recinto:18-096-033-00034-00001 Cultivo:62 PASTOS PERMANENTES DE 5 O MAS AÑOS-
	Recinto:18-096-034-00022-00001 Cultivo:62 PASTOS PERMANENTES DE 5 O MAS AÑOS-
	Recinto:18-096-033-00060-00001 Cultivo:62 PASTOS PERMANENTES DE 5 O MAS AÑOS-
	Recinto:18-096-033-00058-00001 Cultivo:62 PASTOS PERMANENTES DE 5 O MAS AÑOS-
	Recinto:18-096-032-00111-00003 Cultivo:62 PASTOS PERMANENTES DE 5 O MAS AÑOS-
	Recinto:18-096-032-00111-00002 Cultivo:62 PASTOS PERMANENTES DE 5 O MAS AÑOS-
	Recinto:18-096-032-00104-00002 Cultivo:62 PASTOS PERMANENTES DE 5 O MAS AÑOS-
	Recinto:18-096-032-00104-00001 Cultivo:62 PASTOS PERMANENTES DE 5 O MAS AÑOS-
	Recinto:18-096-032-00112-00002 Cultivo:62 PASTOS PERMANENTES DE 5 O MAS AÑOS-
	Recinto:18-096-032-00112-00001 Cultivo:62 PASTOS PERMANENTES DE 5 O MAS AÑOS-
	Recinto:18-096-032-00112-00007 Cultivo:62 PASTOS PERMANENTES DE 5 O MAS AÑOS-
	Recinto:18-096-033-00047-00001 Cultivo:62 PASTOS PERMANENTES DE 5 O MAS AÑOS-
	Recinto:18-096-032-00112-00012 Cultivo:62 PASTOS PERMANENTES DE 5 O MAS AÑOS-
	Recinto:18-096-032-00111-00001 Cultivo:62 PASTOS PERMANENTES DE 5 O MAS AÑOS-
	Recinto:18-096-033-00044-00003 Cultivo:62 PASTOS PERMANENTES DE 5 O MAS AÑOS-
	Recinto:18-096-032-00100-00001 Cultivo:62 PASTOS PERMANENTES DE 5 O MAS AÑOS-
	Recinto:18-096-033-00062-00006 Cultivo:62 PASTOS PERMANENTES DE 5 O MAS AÑOS-
	Recinto:18-096-032-00112-00009 Cultivo:62 PASTOS PERMANENTES DE 5 O MAS AÑOS-
	Recinto:18-096-033-00062-00003 Cultivo:62 PASTOS PERMANENTES DE 5 O MAS AÑOS-
	Recinto:18-096-031-00182-00005 Cultivo:62 PASTOS PERMANENTES DE 5 O MAS AÑOS-
	Recinto:18-096-031-00182-00001 Cultivo:62 PASTOS PERMANENTES DE 5 O MAS AÑOS-
	Recinto:18-096-031-00210-00002 Cultivo:62 PASTOS PERMANENTES DE 5 O MAS AÑOS-
	Recinto:18-096-031-00182-00006 Cultivo:62 PASTOS PERMANENTES DE 5 O MAS AÑOS-

(1) Con incidencias que retienen pago o deniegan el expediente.

(2) Se calcula sobre superficie declarada admisible.

(3) Aplicación del artículo 16 bis del RD 147/2023.

(4) Expediente con algunos recintos de pastos permanentes ubicados en espacios protegidos donde la carga ganadera mínima será 0,1 UGM/ha.

Puede verificar la integridad de una copia de este documento mediante la lectura del código QR adjunto o mediante el acceso a la dirección <https://ws050.juntadeandalucia.es/verificarFirma> indicando el código de VERIFICACIÓN

FIRMADO POR	JUAN JOSE SOLER GARCIA	20/02/2025	
	ROCIO GUIJARRO MILLAN		
VERIFICACIÓN	Pk2jmQ3ESFH4J84V5UNKP32UXX5TB9	PÁG. 529/1379	



	Recinto:18-096-033-00061-00002	Cultivo:62	PASTOS PERMANENTES DE 5 O MAS AÑOS-
	Recinto:18-096-032-00112-00006	Cultivo:62	PASTOS PERMANENTES DE 5 O MAS AÑOS-
	Recinto:18-096-033-00061-00006	Cultivo:62	PASTOS PERMANENTES DE 5 O MAS AÑOS-
	Recinto:18-096-033-00061-00005	Cultivo:62	PASTOS PERMANENTES DE 5 O MAS AÑOS-
	Recinto:18-096-032-00112-00008	Cultivo:62	PASTOS PERMANENTES DE 5 O MAS AÑOS-
	Recinto:18-096-033-00062-00002	Cultivo:62	PASTOS PERMANENTES DE 5 O MAS AÑOS-
	Recinto:18-096-032-00112-00005	Cultivo:62	PASTOS PERMANENTES DE 5 O MAS AÑOS-
	Recinto:18-096-033-00049-00001	Cultivo:62	PASTOS PERMANENTES DE 5 O MAS AÑOS-
	Recinto:18-096-033-00059-00008	Cultivo:62	PASTOS PERMANENTES DE 5 O MAS AÑOS-
	Recinto:18-096-033-00059-00007	Cultivo:62	PASTOS PERMANENTES DE 5 O MAS AÑOS-
	Recinto:18-096-034-00005-00001	Cultivo:62	PASTOS PERMANENTES DE 5 O MAS AÑOS-
	Recinto:18-096-034-00006-00001	Cultivo:62	PASTOS PERMANENTES DE 5 O MAS AÑOS-
	Recinto:18-096-034-00025-00001	Cultivo:62	PASTOS PERMANENTES DE 5 O MAS AÑOS-
	Recinto:18-096-034-00005-00002	Cultivo:62	PASTOS PERMANENTES DE 5 O MAS AÑOS-
	Recinto:18-096-034-00023-00001	Cultivo:62	PASTOS PERMANENTES DE 5 O MAS AÑOS-
	Recinto:18-096-033-00059-00002	Cultivo:62	PASTOS PERMANENTES DE 5 O MAS AÑOS-
	Recinto:18-096-033-00055-00002	Cultivo:62	PASTOS PERMANENTES DE 5 O MAS AÑOS-
	Recinto:18-096-034-00024-00001	Cultivo:62	PASTOS PERMANENTES DE 5 O MAS AÑOS-
	Recinto:18-096-033-00059-00004	Cultivo:62	PASTOS PERMANENTES DE 5 O MAS AÑOS-
	Recinto:18-096-033-00059-00003	Cultivo:62	PASTOS PERMANENTES DE 5 O MAS AÑOS-
	Recinto:18-096-033-00056-00001	Cultivo:62	PASTOS PERMANENTES DE 5 O MAS AÑOS-
	Recinto:18-096-033-00052-00001	Cultivo:62	PASTOS PERMANENTES DE 5 O MAS AÑOS-
	Recinto:18-096-029-00048-00002	Cultivo:62	PASTOS PERMANENTES DE 5 O MAS AÑOS-
	Recinto:18-096-030-00036-00001	Cultivo:62	PASTOS PERMANENTES DE 5 O MAS AÑOS-
	Recinto:18-096-034-00002-00001	Cultivo:62	PASTOS PERMANENTES DE 5 O MAS AÑOS-
	Recinto:18-096-033-00036-00001	Cultivo:62	PASTOS PERMANENTES DE 5 O MAS AÑOS-
	Recinto:18-096-034-00001-00001	Cultivo:62	PASTOS PERMANENTES DE 5 O MAS AÑOS-
	Recinto:18-096-026-00066-00001	Cultivo:62	PASTOS PERMANENTES DE 5 O MAS AÑOS-
	Recinto:18-096-026-00071-00001	Cultivo:62	PASTOS PERMANENTES DE 5 O MAS AÑOS-
	Recinto:18-096-026-00069-00001	Cultivo:62	PASTOS PERMANENTES DE 5 O MAS AÑOS-
	Recinto:18-096-035-00013-00001	Cultivo:62	PASTOS PERMANENTES DE 5 O MAS AÑOS-
	Recinto:18-096-035-00018-00001	Cultivo:62	PASTOS PERMANENTES DE 5 O MAS AÑOS-
	Recinto:18-096-033-00063-00001	Cultivo:62	PASTOS PERMANENTES DE 5 O MAS AÑOS-
	Recinto:18-096-034-00020-00001	Cultivo:62	PASTOS PERMANENTES DE 5 O MAS AÑOS-
	Recinto:18-096-033-00050-00001	Cultivo:62	PASTOS PERMANENTES DE 5 O MAS AÑOS-
	Recinto:18-096-033-00057-00002	Cultivo:62	PASTOS PERMANENTES DE 5 O MAS AÑOS-
	Recinto:18-096-033-00048-00001	Cultivo:62	PASTOS PERMANENTES DE 5 O MAS AÑOS-
	Recinto:18-096-036-00030-00001	Cultivo:62	PASTOS PERMANENTES DE 5 O MAS AÑOS-
	Recinto:18-096-036-00002-00001	Cultivo:62	PASTOS PERMANENTES DE 5 O MAS AÑOS-
	Recinto:18-096-036-00007-00001	Cultivo:62	PASTOS PERMANENTES DE 5 O MAS AÑOS-
	Recinto:18-096-033-00051-00001	Cultivo:62	PASTOS PERMANENTES DE 5 O MAS AÑOS-
86131	Recinto superficie forrajera con explotación ganadera según VAG que en REGA no tiene clasificación zootécnica permitida.		
	Recinto:18-096-033-00053-00001	Cultivo:62000	PASTOS PERMANENTES DE 5 O MAS AÑOS-SIN VARIEDAD Secano
	Explotacion:ES180940000200		
	Recinto:18-096-033-00053-00003	Cultivo:62000	PASTOS PERMANENTES DE 5 O MAS AÑOS-SIN VARIEDAD Secano
	Explotacion:ES180940000200		
	Recinto:18-096-033-00053-00002	Cultivo:62000	PASTOS PERMANENTES DE 5 O MAS AÑOS-SIN VARIEDAD Secano
	Explotacion:ES180940000200		
	Recinto:18-096-033-00054-00001	Cultivo:62000	PASTOS PERMANENTES DE 5 O MAS AÑOS-SIN VARIEDAD Secano
	Explotacion:ES180940000200		
	Recinto:18-096-033-00056-00003	Cultivo:62000	PASTOS PERMANENTES DE 5 O MAS AÑOS-SIN VARIEDAD Secano
	Explotacion:ES180940000200		
	Recinto:18-096-033-00052-00002	Cultivo:62000	PASTOS PERMANENTES DE 5 O MAS AÑOS-SIN VARIEDAD Secano
	Explotacion:ES180940000200		
	Recinto:18-096-033-00051-00002	Cultivo:62000	PASTOS PERMANENTES DE 5 O MAS AÑOS-SIN VARIEDAD Secano
	Explotacion:ES180940000200		
	Recinto:18-096-033-00056-00002	Cultivo:62000	PASTOS PERMANENTES DE 5 O MAS AÑOS-SIN VARIEDAD Secano
	Explotacion:ES180940000200		
	Recinto:18-096-033-00055-00003	Cultivo:62000	PASTOS PERMANENTES DE 5 O MAS AÑOS-SIN VARIEDAD Secano
	Explotacion:ES180940000200		
	Recinto:18-096-031-00168-00001	Cultivo:62000	PASTOS PERMANENTES DE 5 O MAS AÑOS-SIN VARIEDAD Secano
	Explotacion:ES180940000200		
	Recinto:18-096-031-00219-00001	Cultivo:62000	PASTOS PERMANENTES DE 5 O MAS AÑOS-SIN VARIEDAD Secano

(1) Con incidencias que retienen pago o deniegan el expediente.

(2) Se calcula sobre superficie declarada admisible.

(3) Aplicación del artículo 16 bis del RD 147/2023.

(4) Expediente con algunos recintos de pastos permanentes ubicados en espacios protegidos donde la carga ganadera mínima será 0,1 UGM/ha.

Puede verificar la integridad de una copia de este documento mediante la lectura del código QR adjunto o mediante el acceso a la dirección https://ws050.juntadeandalucia.es/verificarFirma indicando el código de VERIFICACIÓN			
FIRMADO POR	JUAN JOSE SOLER GARCIA	20/02/2025	
	ROCIO GUIJARRO MILLAN		
VERIFICACIÓN	Pk2jmQ3ESFH4J84V5UNKP32UXX5TB9	PÁG. 530/1379	



Explotacion:ES180940000200
 Recinto:18-096-032-00001-00001 Cultivo:62000 PASTOS PERMANENTES DE 5 O MAS AÑOS-SIN VARIEDAD Secano
 Explotacion:ES180940000200
 Recinto:18-096-032-00056-00001 Cultivo:62000 PASTOS PERMANENTES DE 5 O MAS AÑOS-SIN VARIEDAD Secano
 Explotacion:ES180940000200
 Recinto:18-096-032-00066-00001 Cultivo:62000 PASTOS PERMANENTES DE 5 O MAS AÑOS-SIN VARIEDAD Secano
 Explotacion:ES180940000200
 Recinto:18-096-032-00074-00001 Cultivo:62000 PASTOS PERMANENTES DE 5 O MAS AÑOS-SIN VARIEDAD Secano
 Explotacion:ES180940000200
 Recinto:18-096-033-00023-00001 Cultivo:62000 PASTOS PERMANENTES DE 5 O MAS AÑOS-SIN VARIEDAD Secano
 Explotacion:ES180940000200
 Recinto:18-096-033-00027-00001 Cultivo:62000 PASTOS PERMANENTES DE 5 O MAS AÑOS-SIN VARIEDAD Secano
 Explotacion:ES180940000200
 Recinto:18-096-032-00071-00001 Cultivo:62000 PASTOS PERMANENTES DE 5 O MAS AÑOS-SIN VARIEDAD Secano
 Explotacion:ES180940000200
 Recinto:18-096-033-00045-00001 Cultivo:62000 PASTOS PERMANENTES DE 5 O MAS AÑOS-SIN VARIEDAD Secano
 Explotacion:ES180940000200
 Recinto:18-096-032-00075-00001 Cultivo:62000 PASTOS PERMANENTES DE 5 O MAS AÑOS-SIN VARIEDAD Secano
 Explotacion:ES180940000200
 Recinto:18-096-034-00007-00001 Cultivo:62000 PASTOS PERMANENTES DE 5 O MAS AÑOS-SIN VARIEDAD Secano
 Explotacion:ES180940000200
 Recinto:18-096-034-00004-00001 Cultivo:62000 PASTOS PERMANENTES DE 5 O MAS AÑOS-SIN VARIEDAD Secano
 Explotacion:ES180940000200
 Recinto:18-096-034-00013-00001 Cultivo:62000 PASTOS PERMANENTES DE 5 O MAS AÑOS-SIN VARIEDAD Secano
 Explotacion:ES180940000200
 Recinto:18-096-034-00008-00001 Cultivo:62000 PASTOS PERMANENTES DE 5 O MAS AÑOS-SIN VARIEDAD Secano
 Explotacion:ES180940000200
 Recinto:18-096-034-00018-00001 Cultivo:62000 PASTOS PERMANENTES DE 5 O MAS AÑOS-SIN VARIEDAD Secano
 Explotacion:ES180940000200
 Recinto:18-096-034-00016-00001 Cultivo:62000 PASTOS PERMANENTES DE 5 O MAS AÑOS-SIN VARIEDAD Secano
 Explotacion:ES180940000200
 Recinto:18-096-034-00021-00001 Cultivo:62000 PASTOS PERMANENTES DE 5 O MAS AÑOS-SIN VARIEDAD Secano
 Explotacion:ES180940000200
 Recinto:18-096-033-00034-00001 Cultivo:62000 PASTOS PERMANENTES DE 5 O MAS AÑOS-SIN VARIEDAD Secano
 Explotacion:ES180940000200
 Recinto:18-096-034-00022-00001 Cultivo:62000 PASTOS PERMANENTES DE 5 O MAS AÑOS-SIN VARIEDAD Secano
 Explotacion:ES180940000200
 Recinto:18-096-033-00060-00001 Cultivo:62000 PASTOS PERMANENTES DE 5 O MAS AÑOS-SIN VARIEDAD Secano
 Explotacion:ES180940000200
 Recinto:18-096-033-00058-00001 Cultivo:62000 PASTOS PERMANENTES DE 5 O MAS AÑOS-SIN VARIEDAD Secano
 Explotacion:ES180940000200
 Recinto:18-096-032-00111-00003 Cultivo:62000 PASTOS PERMANENTES DE 5 O MAS AÑOS-SIN VARIEDAD Secano
 Explotacion:ES180940000200
 Recinto:18-096-032-00111-00002 Cultivo:62000 PASTOS PERMANENTES DE 5 O MAS AÑOS-SIN VARIEDAD Secano
 Explotacion:ES180940000200
 Recinto:18-096-032-00104-00002 Cultivo:62000 PASTOS PERMANENTES DE 5 O MAS AÑOS-SIN VARIEDAD Secano
 Explotacion:ES180940000200
 Recinto:18-096-032-00104-00001 Cultivo:62000 PASTOS PERMANENTES DE 5 O MAS AÑOS-SIN VARIEDAD Secano
 Explotacion:ES180940000200
 Recinto:18-096-032-00112-00002 Cultivo:62000 PASTOS PERMANENTES DE 5 O MAS AÑOS-SIN VARIEDAD Secano
 Explotacion:ES180940000200
 Recinto:18-096-032-00112-00001 Cultivo:62000 PASTOS PERMANENTES DE 5 O MAS AÑOS-SIN VARIEDAD Secano
 Explotacion:ES180940000200
 Recinto:18-096-032-00112-00007 Cultivo:62000 PASTOS PERMANENTES DE 5 O MAS AÑOS-SIN VARIEDAD Secano
 Explotacion:ES180940000200
 Recinto:18-096-033-00047-00001 Cultivo:62000 PASTOS PERMANENTES DE 5 O MAS AÑOS-SIN VARIEDAD Secano
 Explotacion:ES180940000200
 Recinto:18-096-032-00112-00012 Cultivo:62000 PASTOS PERMANENTES DE 5 O MAS AÑOS-SIN VARIEDAD Secano
 Explotacion:ES180940000200
 Recinto:18-096-032-00111-00001 Cultivo:62000 PASTOS PERMANENTES DE 5 O MAS AÑOS-SIN VARIEDAD Secano
 Explotacion:ES180940000200
 Recinto:18-096-033-00044-00003 Cultivo:62000 PASTOS PERMANENTES DE 5 O MAS AÑOS-SIN VARIEDAD Secano
 Explotacion:ES180940000200
 Recinto:18-096-032-00100-00001 Cultivo:62000 PASTOS PERMANENTES DE 5 O MAS AÑOS-SIN VARIEDAD Secano
 Explotacion:ES180940000200
 Recinto:18-096-033-00062-00006 Cultivo:62000 PASTOS PERMANENTES DE 5 O MAS AÑOS-SIN VARIEDAD Secano
 Explotacion:ES180940000200
 Recinto:18-096-032-00112-00009 Cultivo:62000 PASTOS PERMANENTES DE 5 O MAS AÑOS-SIN VARIEDAD Secano
 Explotacion:ES180940000200

(1) Con incidencias que retienen pago o deniegan el expediente.

(2) Se calcula sobre superficie declarada admisible.

(3) Aplicación del artículo 16 bis del RD 147/2023.

(4) Expediente con algunos recintos de pastos permanentes ubicados en espacios protegidos donde la carga ganadera mínima será 0,1 UGM/ha.

Puede verificar la integridad de una copia de este documento mediante la lectura del código QR adjunto o mediante el acceso a la dirección <https://ws050.juntadeandalucia.es/verificarFirma> indicando el código de VERIFICACIÓN

FIRMADO POR	JUAN JOSE SOLER GARCIA ROCIO GUIJARRO MILLAN	20/02/2025	
VERIFICACIÓN	Pk2jmQ3ESFH4J84V5UNKP32UXX5TB9	PÁG. 531/1379	



Recinto:18-096-033-00062-00003	Cultivo:62000	PASTOS PERMANENTES DE 5 O MAS AÑOS-SIN VARIEDAD	Secano
Explotacion:ES180940000200			
Recinto:18-096-031-00182-00005	Cultivo:62000	PASTOS PERMANENTES DE 5 O MAS AÑOS-SIN VARIEDAD	Secano
Explotacion:ES180940000200			
Recinto:18-096-031-00182-00001	Cultivo:62000	PASTOS PERMANENTES DE 5 O MAS AÑOS-SIN VARIEDAD	Secano
Explotacion:ES180940000200			
Recinto:18-096-031-00210-00002	Cultivo:62000	PASTOS PERMANENTES DE 5 O MAS AÑOS-SIN VARIEDAD	Secano
Explotacion:ES180940000200			
Recinto:18-096-031-00182-00006	Cultivo:62000	PASTOS PERMANENTES DE 5 O MAS AÑOS-SIN VARIEDAD	Secano
Explotacion:ES180940000200			
Recinto:18-096-033-00061-00002	Cultivo:62000	PASTOS PERMANENTES DE 5 O MAS AÑOS-SIN VARIEDAD	Secano
Explotacion:ES180940000200			
Recinto:18-096-032-00112-00006	Cultivo:62000	PASTOS PERMANENTES DE 5 O MAS AÑOS-SIN VARIEDAD	Secano
Explotacion:ES180940000200			
Recinto:18-096-033-00061-00006	Cultivo:62000	PASTOS PERMANENTES DE 5 O MAS AÑOS-SIN VARIEDAD	Secano
Explotacion:ES180940000200			
Recinto:18-096-033-00061-00005	Cultivo:62000	PASTOS PERMANENTES DE 5 O MAS AÑOS-SIN VARIEDAD	Secano
Explotacion:ES180940000200			
Recinto:18-096-032-00112-00008	Cultivo:62000	PASTOS PERMANENTES DE 5 O MAS AÑOS-SIN VARIEDAD	Secano
Explotacion:ES180940000200			
Recinto:18-096-033-00062-00002	Cultivo:62000	PASTOS PERMANENTES DE 5 O MAS AÑOS-SIN VARIEDAD	Secano
Explotacion:ES180940000200			
Recinto:18-096-032-00112-00005	Cultivo:62000	PASTOS PERMANENTES DE 5 O MAS AÑOS-SIN VARIEDAD	Secano
Explotacion:ES180940000200			
Recinto:18-096-033-00049-00001	Cultivo:62000	PASTOS PERMANENTES DE 5 O MAS AÑOS-SIN VARIEDAD	Secano
Explotacion:ES180940000200			
Recinto:18-096-033-00059-00008	Cultivo:62000	PASTOS PERMANENTES DE 5 O MAS AÑOS-SIN VARIEDAD	Secano
Explotacion:ES180940000200			
Recinto:18-096-033-00059-00007	Cultivo:62000	PASTOS PERMANENTES DE 5 O MAS AÑOS-SIN VARIEDAD	Secano
Explotacion:ES180940000200			
Recinto:18-096-034-00005-00001	Cultivo:62000	PASTOS PERMANENTES DE 5 O MAS AÑOS-SIN VARIEDAD	Secano
Explotacion:ES180940000200			
Recinto:18-096-034-00006-00001	Cultivo:62000	PASTOS PERMANENTES DE 5 O MAS AÑOS-SIN VARIEDAD	Secano
Explotacion:ES180940000200			
Recinto:18-096-034-00025-00001	Cultivo:62000	PASTOS PERMANENTES DE 5 O MAS AÑOS-SIN VARIEDAD	Secano
Explotacion:ES180940000200			
Recinto:18-096-034-00005-00002	Cultivo:62000	PASTOS PERMANENTES DE 5 O MAS AÑOS-SIN VARIEDAD	Secano
Explotacion:ES180940000200			
Recinto:18-096-034-00023-00001	Cultivo:62000	PASTOS PERMANENTES DE 5 O MAS AÑOS-SIN VARIEDAD	Secano
Explotacion:ES180940000200			
Recinto:18-096-033-00059-00002	Cultivo:62000	PASTOS PERMANENTES DE 5 O MAS AÑOS-SIN VARIEDAD	Secano
Explotacion:ES180940000200			
Recinto:18-096-033-00055-00002	Cultivo:62000	PASTOS PERMANENTES DE 5 O MAS AÑOS-SIN VARIEDAD	Secano
Explotacion:ES180940000200			
Recinto:18-096-034-00024-00001	Cultivo:62000	PASTOS PERMANENTES DE 5 O MAS AÑOS-SIN VARIEDAD	Secano
Explotacion:ES180940000200			
Recinto:18-096-033-00059-00004	Cultivo:62000	PASTOS PERMANENTES DE 5 O MAS AÑOS-SIN VARIEDAD	Secano
Explotacion:ES180940000200			
Recinto:18-096-033-00059-00003	Cultivo:62000	PASTOS PERMANENTES DE 5 O MAS AÑOS-SIN VARIEDAD	Secano
Explotacion:ES180940000200			
Recinto:18-096-033-00056-00001	Cultivo:62000	PASTOS PERMANENTES DE 5 O MAS AÑOS-SIN VARIEDAD	Secano
Explotacion:ES180940000200			
Recinto:18-096-033-00052-00001	Cultivo:62000	PASTOS PERMANENTES DE 5 O MAS AÑOS-SIN VARIEDAD	Secano
Explotacion:ES180940000200			
Recinto:18-096-029-00048-00002	Cultivo:62000	PASTOS PERMANENTES DE 5 O MAS AÑOS-SIN VARIEDAD	Secano
Explotacion:ES180940000200			
Recinto:18-096-030-00036-00001	Cultivo:62000	PASTOS PERMANENTES DE 5 O MAS AÑOS-SIN VARIEDAD	Secano
Explotacion:ES180940000200			
Recinto:18-096-034-00002-00001	Cultivo:62000	PASTOS PERMANENTES DE 5 O MAS AÑOS-SIN VARIEDAD	Secano
Explotacion:ES180940000200			
Recinto:18-096-033-00036-00001	Cultivo:62000	PASTOS PERMANENTES DE 5 O MAS AÑOS-SIN VARIEDAD	Secano
Explotacion:ES180940000200			
Recinto:18-096-034-00001-00001	Cultivo:62000	PASTOS PERMANENTES DE 5 O MAS AÑOS-SIN VARIEDAD	Secano
Explotacion:ES180940000200			
Recinto:18-096-026-00066-00001	Cultivo:62000	PASTOS PERMANENTES DE 5 O MAS AÑOS-SIN VARIEDAD	Secano
Explotacion:ES180940000200			
Recinto:18-096-026-00071-00001	Cultivo:62000	PASTOS PERMANENTES DE 5 O MAS AÑOS-SIN VARIEDAD	Secano
Explotacion:ES180940000200			
Recinto:18-096-026-00069-00001	Cultivo:62000	PASTOS PERMANENTES DE 5 O MAS AÑOS-SIN VARIEDAD	Secano
Explotacion:ES180940000200			

(1) Con incidencias que retienen pago o deniegan el expediente.

(2) Se calcula sobre superficie declarada admisible.

(3) Aplicación del artículo 16 bis del RD 147/2023.

(4) Expediente con algunos recintos de pastos permanentes ubicados en espacios protegidos donde la carga ganadera mínima será 0,1 UGM/ha.

Puede verificar la integridad de una copia de este documento mediante la lectura del código QR adjunto o mediante el acceso a la dirección <https://ws050.juntadeandalucia.es/verificarFirma> indicando el código de VERIFICACIÓN

FIRMADO POR	JUAN JOSE SOLER GARCIA	20/02/2025	
	ROCIO GUIJARRO MILLAN		
VERIFICACIÓN	Pk2jmQ3ESFH4J84V5UNKP32UXX5TB9	PÁG. 532/1379	



Recinto:18-096-035-00013-00001 Cultivo:62000 PASTOS PERMANENTES DE 5 O MAS AÑOS-SIN VARIEDAD Secano
 Explotacion:ES180940000200
 Recinto:18-096-035-00018-00001 Cultivo:62000 PASTOS PERMANENTES DE 5 O MAS AÑOS-SIN VARIEDAD Secano
 Explotacion:ES180940000200
 Recinto:18-096-033-00063-00001 Cultivo:62000 PASTOS PERMANENTES DE 5 O MAS AÑOS-SIN VARIEDAD Secano
 Explotacion:ES180940000200
 Recinto:18-096-034-00020-00001 Cultivo:62000 PASTOS PERMANENTES DE 5 O MAS AÑOS-SIN VARIEDAD Secano
 Explotacion:ES180940000200
 Recinto:18-096-033-00050-00001 Cultivo:62000 PASTOS PERMANENTES DE 5 O MAS AÑOS-SIN VARIEDAD Secano
 Explotacion:ES180940000200
 Recinto:18-096-033-00057-00002 Cultivo:62000 PASTOS PERMANENTES DE 5 O MAS AÑOS-SIN VARIEDAD Secano
 Explotacion:ES180940000200
 Recinto:18-096-033-00048-00001 Cultivo:62000 PASTOS PERMANENTES DE 5 O MAS AÑOS-SIN VARIEDAD Secano
 Explotacion:ES180940000200
 Recinto:18-096-036-00030-00001 Cultivo:62000 PASTOS PERMANENTES DE 5 O MAS AÑOS-SIN VARIEDAD Secano
 Explotacion:ES180940000200
 Recinto:18-096-036-00002-00001 Cultivo:62000 PASTOS PERMANENTES DE 5 O MAS AÑOS-SIN VARIEDAD Secano
 Explotacion:ES180940000200
 Recinto:18-096-036-00007-00001 Cultivo:62000 PASTOS PERMANENTES DE 5 O MAS AÑOS-SIN VARIEDAD Secano
 Explotacion:ES180940000200
 Recinto:18-096-033-00051-00001 Cultivo:62000 PASTOS PERMANENTES DE 5 O MAS AÑOS-SIN VARIEDAD Secano
 Explotacion:ES180940000200

(1) Con incidencias que retienen pago o deniegan el expediente.

(2) Se calcula sobre superficie declarada admisible.

(3) Aplicación del artículo 16 bis del RD 147/2023.

(4) Expediente con algunos recintos de pastos permanentes ubicados en espacios protegidos donde la carga ganadera mínima será 0,1 UGM/ha.

Puede verificar la integridad de una copia de este documento mediante la lectura del código QR adjunto o mediante el acceso a la dirección <https://ws050.juntadeandalucia.es/verificarFirma> indicando el código de VERIFICACIÓN

FIRMADO POR	JUAN JOSE SOLER GARCIA ROCIO GUIJARRO MILLAN	20/02/2025	
VERIFICACIÓN	Pk2jmQ3ESFH4J84V5UNKP32UXX5TB9	PÁG. 533/1379	



APELLIDOS Y NOMBRE / RAZÓN SOCIAL

MIRALLES MESA JULIA INES

NIF

****1803*

EXPEDIENTE

1227499

RESOLUCIÓN

CONCESIÓN DE LA AYUDA

DATOS DE MANTENIMIENTO UNIDADES

<u>GRUPO DE PAGO</u>	<u>Sup. Dec. Admisible</u>	<u>Sup. Propuesta</u>	<u>Sobredecl.</u>	<u>% Sobredecl.</u>
ZONAS DE LIMITACIONES ESPECIFICAS	173,61	173,49	0,12	0,07

APLICACIÓN DE REDUCCIONES Y PENALIZACIONES (%)

<u>Criterios de subvencionabilidad (1)</u>	<u>Presentación tardía</u>	<u>Omisión declaración</u>	<u>Condicionidad</u>
0,00	0,00	0,00	0,00

IMPORTE (Euros)

<u>Calculado(2)</u>	<u>Reducción</u>	<u>Penalización</u>	<u>Reducción Penalización (3)</u>	<u>Penalización adicional</u>	<u>Propuesto</u>	<u>FEADER</u>	<u>MAPA</u>	<u>CAPADR</u>
2.816,00 €	1,95 €	0,00 €	0,00 €	0,00 €	2.814,05 €	2.391,94 €	276,06 €	146,05 €
<u>Importe Unitario:</u>	128,00 €	<u>Nuevo Importe Unitario:</u>	16,22 €					

(1) Con incidencias que retienen pago o deniegan el expediente.

(2) Se calcula sobre superficie declarada admisible.

(3) Aplicación del artículo 16 bis del RD 147/2023.

(4) Expediente con algunos recintos de pastos permanentes ubicados en espacios protegidos donde la carga ganadera mínima será 0,1 UGM/ha.

Puede verificar la integridad de una copia de este documento mediante la lectura del código QR adjunto o mediante el acceso a la dirección <https://ws050.juntadeandalucia.es/verificarFirma> indicando el código de VERIFICACIÓN

FIRMADO POR	JUAN JOSE SOLER GARCIA	20/02/2025	
	ROCIO GUIJARRO MILLAN		
VERIFICACIÓN	Pk2jmQ3ESFH4J84V5UNKP32UXX5TB9	PÁG. 534/1379	



RECINTOS PROPUESTOS

REF.	REFERENCIA SIGPAC	CULTIVO	S/R	USO SIGPAC	Sup. Dec. admisible	Sup. Campa	Sup. Determ.	Sup. Propuesta
-1378920	18-096-021-00112-0001	OLIVAR	R		0,25		0,25	0,25
5263116	18-096-026-00019-0001	PASTOS PERMANENTES DE 5 O MAS AÑOS	S		34,28		34,28	34,28
5478719	18-096-021-00467-0001	PASTOS PERMANENTES DE 5 O MAS AÑOS	S		0,14		0,14	0,14
6935317	18-096-026-00020-0001	PASTOS PERMANENTES DE 5 O MAS AÑOS	S		16,66		16,66	16,66
7405418	18-096-014-00010-0001	PASTOS PERMANENTES DE 5 O MAS AÑOS	S		52,70		52,70	52,70
7405425	18-096-022-00032-0001	PASTOS PERMANENTES DE 5 O MAS AÑOS	S		2,71		2,71	2,71
7405426	18-096-022-00032-0002	PASTOS PERMANENTES DE 5 O MAS AÑOS	S		0,33		0,33	0,33
7405434	18-096-022-00085-0001	PASTOS PERMANENTES DE 5 O MAS AÑOS	S		0,84		0,84	0,84
7405435	18-096-022-00087-0001	PASTOS PERMANENTES DE 5 O MAS AÑOS	S		1,19		1,19	1,19
7405436	18-096-022-00087-0002	PASTOS PERMANENTES DE 5 O MAS AÑOS	S		1,42		1,42	1,42
7405437	18-096-022-00089-0003	PASTOS PERMANENTES DE 5 O MAS AÑOS	S		1,71		1,71	1,71
7405440	18-096-022-00092-0001	PASTOS PERMANENTES DE 5 O MAS AÑOS	S		2,01		2,01	2,01
7405441	18-096-022-00093-0001	PASTOS PERMANENTES DE 5 O MAS AÑOS	S		0,54		0,54	0,54
7405442	18-096-022-00100-0002	PASTOS PERMANENTES DE 5 O MAS AÑOS	S		3,58		3,58	3,58
7405445	18-096-022-00102-0001	PASTOS PERMANENTES DE 5 O MAS AÑOS	S		1,38		1,38	1,38
7405446	18-096-022-00105-0001	PASTOS PERMANENTES DE 5 O MAS AÑOS	S		8,22		8,22	8,22
7405448	18-096-022-00111-0002	PASTOS PERMANENTES DE 5 O MAS AÑOS	S		2,27		2,27	2,27
170000005559069	18-096-021-00113-0003	OLIVAR	S		2,64		2,64	2,64
170000005559070	18-096-021-00113-0007	PASTOS PERMANENTES DE 5 O MAS AÑOS	S		0,12		0,12	0,12
170000005559071	18-096-022-00072-0003	PASTOS DE MENOS DE 5 AÑOS	S		4,08		4,08	4,08
170000005559072	18-096-022-00077-0001	PASTOS PERMANENTES DE 5 O MAS AÑOS	S		1,86		1,86	1,86
170000005559073	18-096-022-00078-0001	PASTOS PERMANENTES DE 5 O MAS AÑOS	S		0,40		0,40	0,40
170000005559074	18-096-022-00065-0001	PASTOS PERMANENTES DE 5 O MAS AÑOS	S		2,70		2,70	2,70
170000005559075	18-096-022-00072-0002	PASTOS PERMANENTES DE 5 O MAS AÑOS	S		9,79		9,79	9,79
170000005559076	18-096-022-00029-0002	PASTOS PERMANENTES DE 5 O MAS AÑOS	S		2,27		2,27	2,27
170000005559077	18-096-022-00064-0001	PASTOS PERMANENTES DE 5 O MAS AÑOS	S		0,45		0,45	0,45
170000005559078	18-096-022-00030-0001	PASTOS PERMANENTES DE 5 O MAS AÑOS	S		1,43		1,43	1,43
170000005559079	18-096-022-00029-0001	PASTOS PERMANENTES DE 5 O MAS AÑOS	S		0,58		0,58	0,58
170000005559080	18-096-022-00086-0001	PASTOS PERMANENTES DE 5 O MAS AÑOS	S		1,55		1,55	1,55
170000005559081	18-096-022-00086-0002	PASTOS PERMANENTES DE 5 O MAS AÑOS	S		0,12		0,12	0,12
170000005559084	18-096-022-00081-0001	PASTOS PERMANENTES DE 5 O MAS AÑOS	S		2,47		2,47	2,47
170000005559085	18-096-021-00113-0010	OLIVAR	S		0,12		0,12	0,00
170000005559087	18-096-022-00095-0001	PASTOS PERMANENTES DE 5 O MAS AÑOS	S		3,16		3,16	3,16
170000005559090	18-096-022-00094-0001	PASTOS PERMANENTES DE 5 O MAS AÑOS	S		5,60		5,60	5,60
170000005559091	18-096-022-00094-0003	PASTOS PERMANENTES DE 5 O MAS AÑOS	S		1,99		1,99	1,99
170000005559092	18-096-022-00094-0002	PASTOS PERMANENTES DE 5 O MAS AÑOS	S		1,99		1,99	1,99
170000005559094	18-096-022-00079-0001	PASTOS PERMANENTES DE 5 O MAS AÑOS	S		0,06		0,06	0,06

INCIDENCIAS

INCIDENCIA DESCRIPCIÓN

140	No se ha aportado documento "Documentación que acredite que la parcela está a disposición y existe derecho al uso del recinto".
242	Recinto pendiente de acreditación de titularidad. Recinto:18-096-021-00113-00010 Cultivo:101010 OLIVAR-PICUAL Secano
8227	Control por Monitorización sin respuesta por parte del productor y, por tanto, sin Juicio Experto de campo. Recinto:18-096-021-00113-00010 Cultivo:101010 OLIVAR-PICUAL
86123	Recinto superficie forrajera que en REGA no tiene clasificación zootécnica permitida. Recinto:18-096-014-00010-00001 Cultivo:62000 PASTOS PERMANENTES DE 5 O MAS AÑOS-SIN VARIEDAD Secano Explotacion:ES180940000059 Recinto:18-096-021-00113-00007 Cultivo:62000 PASTOS PERMANENTES DE 5 O MAS AÑOS-SIN VARIEDAD Secano Explotacion:ES180940000059 Recinto:18-096-021-00467-00001 Cultivo:62000 PASTOS PERMANENTES DE 5 O MAS AÑOS-SIN VARIEDAD Secano Explotacion:ES180940000059 Recinto:18-096-022-00029-00001 Cultivo:62000 PASTOS PERMANENTES DE 5 O MAS AÑOS-SIN VARIEDAD Secano

(1) Con incidencias que retienen pago o deniegan el expediente.
 (2) Se calcula sobre superficie declarada admisible.
 (3) Aplicación del artículo 16 bis del RD 147/2023.
 (4) Expediente con algunos recintos de pastos permanentes ubicados en espacios protegidos donde la carga ganadera mínima será 0,1 UGM/ha.

Puede verificar la integridad de una copia de este documento mediante la lectura del código QR adjunto o mediante el acceso a la dirección https://ws050.juntadeandalucia.es/verificarFirma indicando el código de VERIFICACIÓN			
FIRMADO POR	JUAN JOSE SOLER GARCIA	20/02/2025	
VERIFICACIÓN	ROCIO GUIJARRO MILLAN	PÁG. 535/1379	



INCIDENCIAS

INCIDENCIA DESCRIPCIÓN

Explotacion:ES180940000059	
Recinto:18-096-022-00029-00002	Cultivo:62000 PASTOS PERMANENTES DE 5 O MAS AÑOS-SIN VARIEDAD Secano
Explotacion:ES180940000059	
Recinto:18-096-022-00030-00001	Cultivo:62000 PASTOS PERMANENTES DE 5 O MAS AÑOS-SIN VARIEDAD Secano
Explotacion:ES180940000059	
Recinto:18-096-022-00032-00001	Cultivo:62000 PASTOS PERMANENTES DE 5 O MAS AÑOS-SIN VARIEDAD Secano
Explotacion:ES180940000059	
Recinto:18-096-022-00032-00002	Cultivo:62000 PASTOS PERMANENTES DE 5 O MAS AÑOS-SIN VARIEDAD Secano
Explotacion:ES180940000059	
Recinto:18-096-022-00064-00001	Cultivo:62000 PASTOS PERMANENTES DE 5 O MAS AÑOS-SIN VARIEDAD Secano
Explotacion:ES180940000059	
Recinto:18-096-022-00065-00001	Cultivo:62000 PASTOS PERMANENTES DE 5 O MAS AÑOS-SIN VARIEDAD Secano
Explotacion:ES180940000059	
Recinto:18-096-022-00072-00002	Cultivo:62000 PASTOS PERMANENTES DE 5 O MAS AÑOS-SIN VARIEDAD Secano
Explotacion:ES180940000059	
Recinto:18-096-022-00072-00003	Cultivo:63000 PASTOS DE MENOS DE 5 AÑOS-SIN VARIEDAD Secano Explotacion:ES180940000059
Recinto:18-096-022-00077-00001	Cultivo:62000 PASTOS PERMANENTES DE 5 O MAS AÑOS-SIN VARIEDAD Secano
Explotacion:ES180940000059	
Recinto:18-096-022-00078-00001	Cultivo:62000 PASTOS PERMANENTES DE 5 O MAS AÑOS-SIN VARIEDAD Secano
Explotacion:ES180940000059	
Recinto:18-096-022-00079-00001	Cultivo:62000 PASTOS PERMANENTES DE 5 O MAS AÑOS-SIN VARIEDAD Secano
Explotacion:ES180940000059	
Recinto:18-096-022-00081-00001	Cultivo:62000 PASTOS PERMANENTES DE 5 O MAS AÑOS-SIN VARIEDAD Secano
Explotacion:ES180940000059	
Recinto:18-096-022-00085-00001	Cultivo:62000 PASTOS PERMANENTES DE 5 O MAS AÑOS-SIN VARIEDAD Secano
Explotacion:ES180940000059	
Recinto:18-096-022-00086-00001	Cultivo:62000 PASTOS PERMANENTES DE 5 O MAS AÑOS-SIN VARIEDAD Secano
Explotacion:ES180940000059	
Recinto:18-096-022-00086-00002	Cultivo:62000 PASTOS PERMANENTES DE 5 O MAS AÑOS-SIN VARIEDAD Secano
Explotacion:ES180940000059	
Recinto:18-096-022-00087-00001	Cultivo:62000 PASTOS PERMANENTES DE 5 O MAS AÑOS-SIN VARIEDAD Secano
Explotacion:ES180940000059	
Recinto:18-096-022-00087-00002	Cultivo:62000 PASTOS PERMANENTES DE 5 O MAS AÑOS-SIN VARIEDAD Secano
Explotacion:ES180940000059	
Recinto:18-096-022-00089-00003	Cultivo:62000 PASTOS PERMANENTES DE 5 O MAS AÑOS-SIN VARIEDAD Secano
Explotacion:ES180940000059	
Recinto:18-096-022-00092-00001	Cultivo:62000 PASTOS PERMANENTES DE 5 O MAS AÑOS-SIN VARIEDAD Secano
Explotacion:ES180940000059	
Recinto:18-096-022-00093-00001	Cultivo:62000 PASTOS PERMANENTES DE 5 O MAS AÑOS-SIN VARIEDAD Secano
Explotacion:ES180940000059	
Recinto:18-096-022-00094-00001	Cultivo:62000 PASTOS PERMANENTES DE 5 O MAS AÑOS-SIN VARIEDAD Secano
Explotacion:ES180940000059	
Recinto:18-096-022-00094-00002	Cultivo:62000 PASTOS PERMANENTES DE 5 O MAS AÑOS-SIN VARIEDAD Secano
Explotacion:ES180940000059	
Recinto:18-096-022-00094-00003	Cultivo:62000 PASTOS PERMANENTES DE 5 O MAS AÑOS-SIN VARIEDAD Secano
Explotacion:ES180940000059	
Recinto:18-096-022-00095-00001	Cultivo:62000 PASTOS PERMANENTES DE 5 O MAS AÑOS-SIN VARIEDAD Secano
Explotacion:ES180940000059	
Recinto:18-096-022-00100-00002	Cultivo:62000 PASTOS PERMANENTES DE 5 O MAS AÑOS-SIN VARIEDAD Secano
Explotacion:ES180940000059	
Recinto:18-096-022-00102-00001	Cultivo:62000 PASTOS PERMANENTES DE 5 O MAS AÑOS-SIN VARIEDAD Secano
Explotacion:ES180940000059	
Recinto:18-096-022-00105-00001	Cultivo:62000 PASTOS PERMANENTES DE 5 O MAS AÑOS-SIN VARIEDAD Secano
Explotacion:ES180940000059	
Recinto:18-096-022-00111-00002	Cultivo:62000 PASTOS PERMANENTES DE 5 O MAS AÑOS-SIN VARIEDAD Secano
Explotacion:ES180940000059	
Recinto:18-096-026-00019-00001	Cultivo:62000 PASTOS PERMANENTES DE 5 O MAS AÑOS-SIN VARIEDAD Secano
Explotacion:ES180940000059	
Recinto:18-096-026-00020-00001	Cultivo:62000 PASTOS PERMANENTES DE 5 O MAS AÑOS-SIN VARIEDAD Secano
Explotacion:ES180940000059	

Datos considerados para el Cálculo de la Carga Ganadera del expediente

Superficie determinada para Cálculo Carga Ganadera: 182,99 ha
Carga Ganadera del Expediente: 0,33 ugm/ha (4)

(1) Con incidencias que retienen pago o deniegan el expediente.
 (2) Se calcula sobre superficie declarada admisible.
 (3) Aplicación del artículo 16 bis del RD 147/2023.
 (4) Expediente con algunos recintos de pastos permanentes ubicados en espacios protegidos donde la carga ganadera mínima será 0,1 UGM/ha.

Puede verificar la integridad de una copia de este documento mediante la lectura del código QR adjunto o mediante el acceso a la dirección https://ws050.juntadeandalucia.es/verificarFirma indicando el código de VERIFICACIÓN			
FIRMADO POR	JUAN JOSE SOLER GARCIA ROCIO GUIJARRO MILLAN	20/02/2025	
VERIFICACIÓN	Pk2jmQ3ESFH4J84V5UNKP32UXX5TB9	PÁG. 536/1379	



Datos considerados para el Cálculo de la Carga Ganadera del expediente

Explotación	Especie	Ugm Calculada para CG
ES180940000131	BOVINA	58,94
ES180940000131	CAPRINA	0,50
ES180940000131	OVINA	0,76

Recintos Determinados para el Cálculo de Garga Ganadera

REF.	REFERENCIA SIGPAC	CULTIVO	DESCRIPCIÓN CULTIVO	S/R	SUP. PROPUESTA (ha)
5263116	18-096-026-00019-00001	62000	PASTOS PERMANENTES DE 5 O MAS AÑOS-SIN VARIEDAD	S	34,28
5478719	18-096-021-00467-00001	62000	PASTOS PERMANENTES DE 5 O MAS AÑOS-SIN VARIEDAD	S	0,14
6935317	18-096-026-00020-00001	62000	PASTOS PERMANENTES DE 5 O MAS AÑOS-SIN VARIEDAD	S	16,66
7405418	18-096-014-00010-00001	62000	PASTOS PERMANENTES DE 5 O MAS AÑOS-SIN VARIEDAD	S	52,70
7405419	18-096-022-00013-00001	62000	PASTOS PERMANENTES DE 5 O MAS AÑOS-SIN VARIEDAD	S	2,02
7405420	18-096-022-00031-00001	62000	PASTOS PERMANENTES DE 5 O MAS AÑOS-SIN VARIEDAD	S	0,34
7405422	18-096-022-00106-00001	62000	PASTOS PERMANENTES DE 5 O MAS AÑOS-SIN VARIEDAD	S	0,42
7405425	18-096-022-00032-00001	62000	PASTOS PERMANENTES DE 5 O MAS AÑOS-SIN VARIEDAD	S	2,71
7405426	18-096-022-00032-00002	62000	PASTOS PERMANENTES DE 5 O MAS AÑOS-SIN VARIEDAD	S	0,33
7405431	18-096-022-00066-00001	62000	PASTOS PERMANENTES DE 5 O MAS AÑOS-SIN VARIEDAD	S	1,99
7405432	18-096-022-00071-00001	62000	PASTOS PERMANENTES DE 5 O MAS AÑOS-SIN VARIEDAD	S	0,61
7405433	18-096-022-00082-00001	62000	PASTOS PERMANENTES DE 5 O MAS AÑOS-SIN VARIEDAD	S	1,50
7405434	18-096-022-00085-00001	62000	PASTOS PERMANENTES DE 5 O MAS AÑOS-SIN VARIEDAD	S	0,84
7405435	18-096-022-00087-00001	62000	PASTOS PERMANENTES DE 5 O MAS AÑOS-SIN VARIEDAD	S	1,19
7405436	18-096-022-00087-00002	62000	PASTOS PERMANENTES DE 5 O MAS AÑOS-SIN VARIEDAD	S	1,42
7405437	18-096-022-00089-00003	62000	PASTOS PERMANENTES DE 5 O MAS AÑOS-SIN VARIEDAD	S	1,71
7405440	18-096-022-00092-00001	62000	PASTOS PERMANENTES DE 5 O MAS AÑOS-SIN VARIEDAD	S	2,01
7405441	18-096-022-00093-00001	62000	PASTOS PERMANENTES DE 5 O MAS AÑOS-SIN VARIEDAD	S	0,54
7405442	18-096-022-00100-00002	62000	PASTOS PERMANENTES DE 5 O MAS AÑOS-SIN VARIEDAD	S	3,58
7405443	18-096-022-00101-00001	62000	PASTOS PERMANENTES DE 5 O MAS AÑOS-SIN VARIEDAD	S	0,18
7405445	18-096-022-00102-00001	62000	PASTOS PERMANENTES DE 5 O MAS AÑOS-SIN VARIEDAD	S	1,38
7405446	18-096-022-00105-00001	62000	PASTOS PERMANENTES DE 5 O MAS AÑOS-SIN VARIEDAD	S	8,22
7405448	18-096-022-00111-00002	62000	PASTOS PERMANENTES DE 5 O MAS AÑOS-SIN VARIEDAD	S	2,27
7405449	18-096-022-00115-00001	62000	PASTOS PERMANENTES DE 5 O MAS AÑOS-SIN VARIEDAD	S	2,73
7405450	18-096-022-00116-00001	62000	PASTOS PERMANENTES DE 5 O MAS AÑOS-SIN VARIEDAD	S	2,05
7405451	18-096-022-00119-00001	62000	PASTOS PERMANENTES DE 5 O MAS AÑOS-SIN VARIEDAD	S	0,55
170000005559070	18-096-021-00113-00007	62000	PASTOS PERMANENTES DE 5 O MAS AÑOS-SIN VARIEDAD	S	0,12
170000005559071	18-096-022-00072-00003	63000	PASTOS DE MENOS DE 5 AÑOS-SIN VARIEDAD	S	4,08
170000005559072	18-096-022-00077-00001	62000	PASTOS PERMANENTES DE 5 O MAS AÑOS-SIN VARIEDAD	S	1,86
170000005559073	18-096-022-00078-00001	62000	PASTOS PERMANENTES DE 5 O MAS AÑOS-SIN VARIEDAD	S	0,40
170000005559074	18-096-022-00065-00001	62000	PASTOS PERMANENTES DE 5 O MAS AÑOS-SIN VARIEDAD	S	2,70

(1) Con incidencias que retienen pago o deniegan el expediente.

(2) Se calcula sobre superficie declarada admisible.

(3) Aplicación del artículo 16 bis del RD 147/2023.

(4) Expediente con algunos recintos de pastos permanentes ubicados en espacios protegidos donde la carga ganadera mínima será 0,1 UGM/ha.

Puede verificar la integridad de una copia de este documento mediante la lectura del código QR adjunto o mediante el acceso a la dirección <https://ws050.juntadeandalucia.es/verificarFirma> indicando el código de VERIFICACIÓN

FIRMADO POR	JUAN JOSE SOLER GARCIA	20/02/2025
	ROCIO GUIJARRO MILLAN	
VERIFICACIÓN	Pk2jmQ3ESFH4J84V5UNKP32UXX5TB9	PÁG. 537/1379





Recintos Determinados para el Cálculo de Garga Ganadera

REF.	REFERENCIA SIGPAC	CULTIVO	DESCRIPCIÓN CULTIVO	S/R	SUP. PROPUESTA (ha)
170000005559075	18-096-022-00072-00002	62000	PASTOS PERMANENTES DE 5 O MAS AÑOS-SIN VARIEDAD	S	9,79
170000005559076	18-096-022-00029-00002	62000	PASTOS PERMANENTES DE 5 O MAS AÑOS-SIN VARIEDAD	S	2,27
170000005559077	18-096-022-00064-00001	62000	PASTOS PERMANENTES DE 5 O MAS AÑOS-SIN VARIEDAD	S	0,45
170000005559078	18-096-022-00030-00001	62000	PASTOS PERMANENTES DE 5 O MAS AÑOS-SIN VARIEDAD	S	1,43
170000005559079	18-096-022-00029-00001	62000	PASTOS PERMANENTES DE 5 O MAS AÑOS-SIN VARIEDAD	S	0,58
170000005559080	18-096-022-00086-00001	62000	PASTOS PERMANENTES DE 5 O MAS AÑOS-SIN VARIEDAD	S	1,55
170000005559081	18-096-022-00086-00002	62000	PASTOS PERMANENTES DE 5 O MAS AÑOS-SIN VARIEDAD	S	0,12
170000005559084	18-096-022-00081-00001	62000	PASTOS PERMANENTES DE 5 O MAS AÑOS-SIN VARIEDAD	S	2,47
170000005559087	18-096-022-00095-00001	62000	PASTOS PERMANENTES DE 5 O MAS AÑOS-SIN VARIEDAD	S	3,16
170000005559090	18-096-022-00094-00001	62000	PASTOS PERMANENTES DE 5 O MAS AÑOS-SIN VARIEDAD	S	5,60
170000005559091	18-096-022-00094-00003	62000	PASTOS PERMANENTES DE 5 O MAS AÑOS-SIN VARIEDAD	S	1,99
170000005559092	18-096-022-00094-00002	62000	PASTOS PERMANENTES DE 5 O MAS AÑOS-SIN VARIEDAD	S	1,99
170000005559094	18-096-022-00079-00001	62000	PASTOS PERMANENTES DE 5 O MAS AÑOS-SIN VARIEDAD	S	0,06

Incidencias de carga ganadera

INCIDENCIA DESCRIPCIÓN

86123	Recinto superficie forrajera que en REGA no tiene clasificación zootécnica permitida.
	Recinto:18-096-026-00019-00001 Cultivo:62000 PASTOS PERMANENTES DE 5 O MAS AÑOS-SIN VARIEDAD Secano Explotacion:ES180940000059
	Recinto:18-096-021-00467-00001 Cultivo:62000 PASTOS PERMANENTES DE 5 O MAS AÑOS-SIN VARIEDAD Secano Explotacion:ES180940000059
	Recinto:18-096-026-00020-00001 Cultivo:62000 PASTOS PERMANENTES DE 5 O MAS AÑOS-SIN VARIEDAD Secano Explotacion:ES180940000059
	Recinto:18-096-014-00010-00001 Cultivo:62000 PASTOS PERMANENTES DE 5 O MAS AÑOS-SIN VARIEDAD Secano Explotacion:ES180940000059
	Recinto:18-096-022-00032-00001 Cultivo:62000 PASTOS PERMANENTES DE 5 O MAS AÑOS-SIN VARIEDAD Secano Explotacion:ES180940000059
	Recinto:18-096-022-00032-00002 Cultivo:62000 PASTOS PERMANENTES DE 5 O MAS AÑOS-SIN VARIEDAD Secano Explotacion:ES180940000059
	Recinto:18-096-022-00085-00001 Cultivo:62000 PASTOS PERMANENTES DE 5 O MAS AÑOS-SIN VARIEDAD Secano Explotacion:ES180940000059
	Recinto:18-096-022-00087-00001 Cultivo:62000 PASTOS PERMANENTES DE 5 O MAS AÑOS-SIN VARIEDAD Secano Explotacion:ES180940000059
	Recinto:18-096-022-00087-00002 Cultivo:62000 PASTOS PERMANENTES DE 5 O MAS AÑOS-SIN VARIEDAD Secano Explotacion:ES180940000059
	Recinto:18-096-022-00089-00003 Cultivo:62000 PASTOS PERMANENTES DE 5 O MAS AÑOS-SIN VARIEDAD Secano Explotacion:ES180940000059
	Recinto:18-096-022-00092-00001 Cultivo:62000 PASTOS PERMANENTES DE 5 O MAS AÑOS-SIN VARIEDAD Secano Explotacion:ES180940000059
	Recinto:18-096-022-00093-00001 Cultivo:62000 PASTOS PERMANENTES DE 5 O MAS AÑOS-SIN VARIEDAD Secano Explotacion:ES180940000059
	Recinto:18-096-022-00100-00002 Cultivo:62000 PASTOS PERMANENTES DE 5 O MAS AÑOS-SIN VARIEDAD Secano Explotacion:ES180940000059
	Recinto:18-096-022-00102-00001 Cultivo:62000 PASTOS PERMANENTES DE 5 O MAS AÑOS-SIN VARIEDAD Secano Explotacion:ES180940000059
	Recinto:18-096-022-00105-00001 Cultivo:62000 PASTOS PERMANENTES DE 5 O MAS AÑOS-SIN VARIEDAD Secano Explotacion:ES180940000059
	Recinto:18-096-022-00111-00002 Cultivo:62000 PASTOS PERMANENTES DE 5 O MAS AÑOS-SIN VARIEDAD Secano Explotacion:ES180940000059
	Recinto:18-096-021-00113-00007 Cultivo:62000 PASTOS PERMANENTES DE 5 O MAS AÑOS-SIN VARIEDAD Secano Explotacion:ES180940000059
	Recinto:18-096-022-00072-00003 Cultivo:63000 PASTOS DE MENOS DE 5 AÑOS-SIN VARIEDAD Secano Explotacion:ES180940000059
	Recinto:18-096-022-00077-00001 Cultivo:62000 PASTOS PERMANENTES DE 5 O MAS AÑOS-SIN VARIEDAD Secano Explotacion:ES180940000059

(1) Con incidencias que retienen pago o deniegan el expediente.

(2) Se calcula sobre superficie declarada admisible.

(3) Aplicación del artículo 16 bis del RD 147/2023.

(4) Expediente con algunos recintos de pastos permanentes ubicados en espacios protegidos donde la carga ganadera mínima será 0,1 UGM/ha.

Puede verificar la integridad de una copia de este documento mediante la lectura del código QR adjunto o mediante el acceso a la dirección <https://ws050.juntadeandalucia.es/verificarFirma> indicando el código de VERIFICACIÓN

FIRMADO POR	JUAN JOSE SOLER GARCIA	20/02/2025	
	ROCIO GUIJARRO MILLAN		
VERIFICACIÓN	Pk2jmQ3ESFH4J84V5UNKP32UXX5TB9	PÁG. 538/1379	



	Recinto:18-096-022-00078-00001	Cultivo:62000	PASTOS PERMANENTES DE 5 O MAS AÑOS-SIN VARIEDAD	Secano
	Explotacion:ES180940000059			
	Recinto:18-096-022-00065-00001	Cultivo:62000	PASTOS PERMANENTES DE 5 O MAS AÑOS-SIN VARIEDAD	Secano
	Explotacion:ES180940000059			
	Recinto:18-096-022-00072-00002	Cultivo:62000	PASTOS PERMANENTES DE 5 O MAS AÑOS-SIN VARIEDAD	Secano
	Explotacion:ES180940000059			
	Recinto:18-096-022-00029-00002	Cultivo:62000	PASTOS PERMANENTES DE 5 O MAS AÑOS-SIN VARIEDAD	Secano
	Explotacion:ES180940000059			
	Recinto:18-096-022-00064-00001	Cultivo:62000	PASTOS PERMANENTES DE 5 O MAS AÑOS-SIN VARIEDAD	Secano
	Explotacion:ES180940000059			
	Recinto:18-096-022-00030-00001	Cultivo:62000	PASTOS PERMANENTES DE 5 O MAS AÑOS-SIN VARIEDAD	Secano
	Explotacion:ES180940000059			
	Recinto:18-096-022-00029-00001	Cultivo:62000	PASTOS PERMANENTES DE 5 O MAS AÑOS-SIN VARIEDAD	Secano
	Explotacion:ES180940000059			
	Recinto:18-096-022-00086-00001	Cultivo:62000	PASTOS PERMANENTES DE 5 O MAS AÑOS-SIN VARIEDAD	Secano
	Explotacion:ES180940000059			
	Recinto:18-096-022-00086-00002	Cultivo:62000	PASTOS PERMANENTES DE 5 O MAS AÑOS-SIN VARIEDAD	Secano
	Explotacion:ES180940000059			
	Recinto:18-096-022-00081-00001	Cultivo:62000	PASTOS PERMANENTES DE 5 O MAS AÑOS-SIN VARIEDAD	Secano
	Explotacion:ES180940000059			
	Recinto:18-096-022-00095-00001	Cultivo:62000	PASTOS PERMANENTES DE 5 O MAS AÑOS-SIN VARIEDAD	Secano
	Explotacion:ES180940000059			
	Recinto:18-096-022-00094-00001	Cultivo:62000	PASTOS PERMANENTES DE 5 O MAS AÑOS-SIN VARIEDAD	Secano
	Explotacion:ES180940000059			
	Recinto:18-096-022-00094-00003	Cultivo:62000	PASTOS PERMANENTES DE 5 O MAS AÑOS-SIN VARIEDAD	Secano
	Explotacion:ES180940000059			
	Recinto:18-096-022-00094-00002	Cultivo:62000	PASTOS PERMANENTES DE 5 O MAS AÑOS-SIN VARIEDAD	Secano
	Explotacion:ES180940000059			
	Recinto:18-096-022-00079-00001	Cultivo:62000	PASTOS PERMANENTES DE 5 O MAS AÑOS-SIN VARIEDAD	Secano
	Explotacion:ES180940000059			
86128	Recinto de Forrajes que no ha contabilizado para Carga Ganadera por no tener una explotación válida para el cálculo de la Carga Ganadera			
	Recinto:18-096-026-00019-00001	Cultivo:62	PASTOS PERMANENTES DE 5 O MAS AÑOS-	
	Recinto:18-096-021-00467-00001	Cultivo:62	PASTOS PERMANENTES DE 5 O MAS AÑOS-	
	Recinto:18-096-026-00020-00001	Cultivo:62	PASTOS PERMANENTES DE 5 O MAS AÑOS-	
	Recinto:18-096-014-00010-00001	Cultivo:62	PASTOS PERMANENTES DE 5 O MAS AÑOS-	
	Recinto:18-096-022-00013-00001	Cultivo:62	PASTOS PERMANENTES DE 5 O MAS AÑOS-	
	Recinto:18-096-022-00031-00001	Cultivo:62	PASTOS PERMANENTES DE 5 O MAS AÑOS-	
	Recinto:18-096-022-00106-00001	Cultivo:62	PASTOS PERMANENTES DE 5 O MAS AÑOS-	
	Recinto:18-096-022-00032-00001	Cultivo:62	PASTOS PERMANENTES DE 5 O MAS AÑOS-	
	Recinto:18-096-022-00032-00002	Cultivo:62	PASTOS PERMANENTES DE 5 O MAS AÑOS-	
	Recinto:18-096-022-00066-00001	Cultivo:62	PASTOS PERMANENTES DE 5 O MAS AÑOS-	
	Recinto:18-096-022-00071-00001	Cultivo:62	PASTOS PERMANENTES DE 5 O MAS AÑOS-	
	Recinto:18-096-022-00082-00001	Cultivo:62	PASTOS PERMANENTES DE 5 O MAS AÑOS-	
	Recinto:18-096-022-00085-00001	Cultivo:62	PASTOS PERMANENTES DE 5 O MAS AÑOS-	
	Recinto:18-096-022-00087-00001	Cultivo:62	PASTOS PERMANENTES DE 5 O MAS AÑOS-	
	Recinto:18-096-022-00087-00002	Cultivo:62	PASTOS PERMANENTES DE 5 O MAS AÑOS-	
	Recinto:18-096-022-00089-00003	Cultivo:62	PASTOS PERMANENTES DE 5 O MAS AÑOS-	
	Recinto:18-096-022-00092-00001	Cultivo:62	PASTOS PERMANENTES DE 5 O MAS AÑOS-	
	Recinto:18-096-022-00093-00001	Cultivo:62	PASTOS PERMANENTES DE 5 O MAS AÑOS-	
	Recinto:18-096-022-00100-00002	Cultivo:62	PASTOS PERMANENTES DE 5 O MAS AÑOS-	
	Recinto:18-096-022-00101-00001	Cultivo:62	PASTOS PERMANENTES DE 5 O MAS AÑOS-	
	Recinto:18-096-022-00102-00001	Cultivo:62	PASTOS PERMANENTES DE 5 O MAS AÑOS-	
	Recinto:18-096-022-00105-00001	Cultivo:62	PASTOS PERMANENTES DE 5 O MAS AÑOS-	
	Recinto:18-096-022-00111-00002	Cultivo:62	PASTOS PERMANENTES DE 5 O MAS AÑOS-	
	Recinto:18-096-022-00115-00001	Cultivo:62	PASTOS PERMANENTES DE 5 O MAS AÑOS-	
	Recinto:18-096-022-00116-00001	Cultivo:62	PASTOS PERMANENTES DE 5 O MAS AÑOS-	
	Recinto:18-096-022-00119-00001	Cultivo:62	PASTOS PERMANENTES DE 5 O MAS AÑOS-	
	Recinto:18-096-021-00113-00007	Cultivo:62	PASTOS PERMANENTES DE 5 O MAS AÑOS-	
	Recinto:18-096-022-00072-00003	Cultivo:63	PASTOS DE MENOS DE 5 AÑOS-	
	Recinto:18-096-022-00077-00001	Cultivo:62	PASTOS PERMANENTES DE 5 O MAS AÑOS-	
	Recinto:18-096-022-00078-00001	Cultivo:62	PASTOS PERMANENTES DE 5 O MAS AÑOS-	
	Recinto:18-096-022-00065-00001	Cultivo:62	PASTOS PERMANENTES DE 5 O MAS AÑOS-	
	Recinto:18-096-022-00072-00002	Cultivo:62	PASTOS PERMANENTES DE 5 O MAS AÑOS-	
	Recinto:18-096-022-00029-00002	Cultivo:62	PASTOS PERMANENTES DE 5 O MAS AÑOS-	

(1) Con incidencias que retienen pago o deniegan el expediente.

(2) Se calcula sobre superficie declarada admisible.

(3) Aplicación del artículo 16 bis del RD 147/2023.

(4) Expediente con algunos recintos de pastos permanentes ubicados en espacios protegidos donde la carga ganadera mínima será 0,1 UGM/ha.

<p>Puede verificar la integridad de una copia de este documento mediante la lectura del código QR adjunto o mediante el acceso a la dirección https://ws050.juntadeandalucia.es/verificarFirma indicando el código de VERIFICACIÓN</p>			
FIRMADO POR	JUAN JOSE SOLER GARCIA	20/02/2025	
	ROCIO GUIJARRO MILLAN		
VERIFICACIÓN	Pk2jmQ3ESFH4J84V5UNKP32UXX5TB9	PÁG. 539/1379	



Recinto:18-096-022-00064-00001 Cultivo:62 PASTOS PERMANENTES DE 5 O MAS AÑOS-
Recinto:18-096-022-00030-00001 Cultivo:62 PASTOS PERMANENTES DE 5 O MAS AÑOS-
Recinto:18-096-022-00029-00001 Cultivo:62 PASTOS PERMANENTES DE 5 O MAS AÑOS-
Recinto:18-096-022-00086-00001 Cultivo:62 PASTOS PERMANENTES DE 5 O MAS AÑOS-
Recinto:18-096-022-00086-00002 Cultivo:62 PASTOS PERMANENTES DE 5 O MAS AÑOS-
Recinto:18-096-022-00081-00001 Cultivo:62 PASTOS PERMANENTES DE 5 O MAS AÑOS-
Recinto:18-096-022-00095-00001 Cultivo:62 PASTOS PERMANENTES DE 5 O MAS AÑOS-
Recinto:18-096-022-00094-00001 Cultivo:62 PASTOS PERMANENTES DE 5 O MAS AÑOS-
Recinto:18-096-022-00094-00003 Cultivo:62 PASTOS PERMANENTES DE 5 O MAS AÑOS-
Recinto:18-096-022-00094-00002 Cultivo:62 PASTOS PERMANENTES DE 5 O MAS AÑOS-
Recinto:18-096-022-00079-00001 Cultivo:62 PASTOS PERMANENTES DE 5 O MAS AÑOS-

(1) Con incidencias que retienen pago o deniegan el expediente.

(2) Se calcula sobre superficie declarada admisible.

(3) Aplicación del artículo 16 bis del RD 147/2023.

(4) Expediente con algunos recintos de pastos permanentes ubicados en espacios protegidos donde la carga ganadera mínima será 0,1 UGM/ha.

Puede verificar la integridad de una copia de este documento mediante la lectura del código QR adjunto o mediante el acceso a la dirección <https://ws050.juntadeandalucia.es/verificarFirma> indicando el código de VERIFICACIÓN

FIRMADO POR	JUAN JOSE SOLER GARCIA ROCIO GUIJARRO MILLAN	20/02/2025	
VERIFICACIÓN	Pk2jmQ3ESFH4J84V5UNKP32UXX5TB9	PÁG. 540/1379	



APELLIDOS Y NOMBRE / RAZÓN SOCIAL

MOLINA CABA ALBERTO JOSE

NIF
****7760*

EXPEDIENTE
1086646

RESOLUCIÓN
CONCESIÓN DE LA AYUDA

DATOS DE MANTENIMIENTO UNIDADES

GRUPO DE PAGO
ZONAS DE LIMITACIONES ESPECIFICAS

Sup. Dec. Admisible	Sup. Propuesta	Sobredecl.	% Sobredecl.
2,06	2,06	0,00	0,00

APLICACIÓN DE REDUCCIONES Y PENALIZACIONES (%)

Criterios de subvencionabilidad (1)	Presentación tardía	Omisión declaración	Condicionalidad
0,00	0,00	0,00	0,00

IMPORTE (Euros)

Calculado(2)	Reducción	Penalización	Reducción Penalización (3)	Penalización adicional	Propuesto	FEADER	MAPA	CAPADR
263,68 €	0,00 €	0,00 €	0,00 €	0,00 €	263,68 €	224,13 €	13,68 €	25,87 €
Importe Unitario:	128,00 €	Nuevo Importe Unitario:	128,00 €					

RECINTOS PROPUESTOS

REF.	REFERENCIA SIGPAC	CULTIVO	S/R	USO SIGPAC	Sup. Dec. admisible	Sup. Campo	Sup. Determ.	Sup. Propuesta
-1480978	18-063-004-00263-0002	OLIVAR	R		0,08		0,08	0,08
-1337257	18-063-004-00251-0006	AGUACATE	R		0,13		0,13	0,13
170000006364896	18-063-004-00251-0002	LIMONERO	R		0,08		0,08	0,08
170000006364897	18-063-004-00262-0002	OLIVAR	R		0,02		0,02	0,02
170000006364898	18-063-004-00262-0003	OLIVAR	R		0,03		0,03	0,03
170000006364899	18-063-004-00263-0002	OLIVAR	R		0,12		0,12	0,12
170000006364901	18-063-004-00262-0006	OLIVAR	R		0,04		0,04	0,04
170000006364902	18-063-004-00268-0004	OLIVAR	R		0,06		0,06	0,06
170000006364903	18-063-004-00261-0002	OLIVAR	S		0,04		0,04	0,04
170000006364904	18-063-004-00259-0004	OLIVAR	R		0,01		0,01	0,01
170000006364907	18-063-004-00300-0001	OLIVAR	S		0,08		0,08	0,08
170000006364911	18-063-004-00271-0002	OLIVAR	R		0,01		0,01	0,01
170000006364912	18-063-004-00271-0011	OLIVAR	S		0,01		0,01	0,01
170000006364913	18-063-004-00271-0009	OLIVAR	S		0,02		0,02	0,02
170000006364926	18-063-004-00300-0001	LIMONERO	S		0,03		0,03	0,03
170000006364927	18-063-004-00256-0002	OLIVAR	R		0,25		0,25	0,25
170000006364930	18-063-004-00270-0001	AGUACATE	R		0,10		0,10	0,10
170000006364931	18-063-004-00256-0005	AGUACATE	S		0,16		0,16	0,16
170000006364932	18-063-004-00253-0001	LIMONERO	R		0,14		0,14	0,14
170000006364933	18-063-004-00254-0002	LIMONERO	R		0,03		0,03	0,03
170000006364934	18-063-004-00254-0004	LIMONERO	R		0,06		0,06	0,06
170000006364937	18-063-004-00254-0010	LIMONERO	R		0,01		0,01	0,01
170000006364944	18-063-004-00256-0003	AGUACATE	R		0,02		0,02	0,02
170000006364947	18-063-004-00260-0001	LIMONERO	R		0,03		0,03	0,03
170000006364948	18-063-004-00254-0006	OLIVAR	R		0,21		0,21	0,21
170000006364950	18-063-004-00254-0008	OLIVAR	S		0,03		0,03	0,03
170000006364951	18-063-004-00262-0004	LIMONERO	R		0,02		0,02	0,02
170000006364952	18-063-004-00262-0005	LIMONERO	R		0,02		0,02	0,02
170000006364958	18-063-004-00254-0013	OLIVAR	S		0,03		0,03	0,03
170000006364959	18-063-004-00256-0010	OLIVAR	S		0,06		0,06	0,06
170000006364960	18-063-004-00259-0003	OLIVAR	S		0,04		0,04	0,04
170000006364961	18-063-004-00256-0009	OLIVAR	S		0,09		0,09	0,09

(1) Con incidencias que retienen pago o deniegan el expediente.

(2) Se calcula sobre superficie declarada admisible.

(3) Aplicación del artículo 16 bis del RD 147/2023.

(4) Expediente con algunos recintos de pastos permanentes ubicados en espacios protegidos donde la carga ganadera mínima será 0,1 UGM/ha.

Puede verificar la integridad de una copia de este documento mediante la lectura del código QR adjunto o mediante el acceso a la dirección <https://ws050.juntadeandalucia.es/verificarFirma> indicando el código de VERIFICACIÓN

FIRMADO POR	JUAN JOSE SOLER GARCIA	20/02/2025	
	ROCIO GUIJARRO MILLAN		
VERIFICACIÓN	Pk2jmQ3ESFH4J84V5UNKP32UXX5TB9	PÁG. 541/1379	



APELLIDOS Y NOMBRE / RAZÓN SOCIAL

MOLINA DIEZ RAFAEL

NIF

****5510*

EXPEDIENTE

1231272

RESOLUCIÓN

DENEGACIÓN DE LA AYUDA

DATOS DE MANTENIMIENTO UNIDADES

GRUPO DE PAGO	Sup. Dec. Admisible	Sup. Propuesta	Sobredecl.	% Sobredecl.
ZONAS DE LIMITACIONES ESPECIFICAS	0,00	0,00	0,00	0,00

APLICACIÓN DE REDUCCIONES Y PENALIZACIONES (%)

Criterios de subvencionabilidad (1)	Presentación tardía	Omisión declaración	Condicionalidad
100,00	0,00	0,00	0,00

IMPORTE (Euros)

Calculado(2)	Reducción	Penalización	Reducción Penalización (3)	Penalización adicional	Propuesto	FEADER	MAPA	CAPADR
0,00 €	0,00 €	0,00 €	0,00 €	0,00 €	0,00 €	0,00 €	0,00 €	0,00 €
Importe Unitario:	128,00 €	Nuevo Importe Unitario:	0,00 €					

INCIDENCIAS

INCIDENCIA DESCRIPCIÓN

- 74018 Productor que no es agricultor a título principal, según los datos del ejercicio fiscal n-1 y seguridad socia.
- 74053 Importe inferior a 100 Euros
- 86120 Para explotaciones de pastos permanentes ubicadas en espacios protegidos la carga ganadera mínima será 0,1 UGM/ha.
Recinto:18-073-005-00006-00001 Cultivo:62000 PASTOS PERMANENTES DE 5 O MAS AÑOS-SIN VARIEDAD Secano Carga Ganadera:0
- 86123 Recinto superficie forrajera que en REGA no tiene clasificación zootécnica permitida.
Recinto:18-073-005-00006-00001 Cultivo:62000 PASTOS PERMANENTES DE 5 O MAS AÑOS-SIN VARIEDAD Secano Explotacion:ES180710000152
- 86126 Recinto de forrajera para Cálculo de Carga Ganadera que No pertenece a Explotación con UGM válida.
Recinto:18-073-005-00006-00001 Cultivo:62000 PASTOS PERMANENTES DE 5 O MAS AÑOS-SIN VARIEDAD Secano Explotacion:ES180710000152
Recinto:18-153-001-00263-00001 Cultivo:62000 PASTOS PERMANENTES DE 5 O MAS AÑOS-SIN VARIEDAD Secano Explotacion:ES181500000193
Recinto:18-153-001-00263-00004 Cultivo:62000 PASTOS PERMANENTES DE 5 O MAS AÑOS-SIN VARIEDAD Secano Explotacion:ES181500000193
Recinto:18-153-001-00263-00006 Cultivo:62000 PASTOS PERMANENTES DE 5 O MAS AÑOS-SIN VARIEDAD Secano Explotacion:ES181500000193
Recinto:18-153-001-00286-00001 Cultivo:62000 PASTOS PERMANENTES DE 5 O MAS AÑOS-SIN VARIEDAD Secano Explotacion:ES181500000193
Recinto:18-153-014-00184-00002 Cultivo:62000 PASTOS PERMANENTES DE 5 O MAS AÑOS-SIN VARIEDAD Secano Explotacion:ES181500000193
Recinto:18-153-014-00184-00014 Cultivo:62000 PASTOS PERMANENTES DE 5 O MAS AÑOS-SIN VARIEDAD Secano Explotacion:ES181500000193
Recinto:18-153-014-00184-00016 Cultivo:62000 PASTOS PERMANENTES DE 5 O MAS AÑOS-SIN VARIEDAD Secano Explotacion:ES181500000193
Recinto:18-153-014-00184-00018 Cultivo:62000 PASTOS PERMANENTES DE 5 O MAS AÑOS-SIN VARIEDAD Secano Explotacion:ES181500000193
Recinto:18-153-015-00169-00013 Cultivo:62000 PASTOS PERMANENTES DE 5 O MAS AÑOS-SIN VARIEDAD Secano Explotacion:ES181500000193
- 86134 Recinto superficie forrajera que en ninguna explotación REGA no tiene clasificación zootécnica permitida.
Recinto:18-073-005-00006-00001 Cultivo:62000 PASTOS PERMANENTES DE 5 O MAS AÑOS-SIN VARIEDAD Secano

Datos considerados para el Cálculo de la Carga Ganadera del expediente

Superficie determinada para Cálculo Carga Ganadera: 0,00 ha
Carga Ganadera del Expediente: 0,00 ugm/ha

(1) Con incidencias que retienen pago o deniegan el expediente.

(2) Se calcula sobre superficie declarada admisible.

(3) Aplicación del artículo 16 bis del RD 147/2023.

(4) Expediente con algunos recintos de pastos permanentes ubicados en espacios protegidos donde la carga ganadera mínima será 0,1 UGM/ha.

Puede verificar la integridad de una copia de este documento mediante la lectura del código QR adjunto o mediante el acceso a la dirección <https://ws050.juntadeandalucia.es/verificarFirma> indicando el código de VERIFICACIÓN

FIRMADO POR	JUAN JOSE SOLER GARCIA	20/02/2025	
	ROCIO GUIJARRO MILLAN		
VERIFICACIÓN	Pk2jmQ3ESFH4J84V5UNKP32UXX5TB9	PÁG. 542/1379	



Incidencias de carga ganadera

INCIDENCIA DESCRIPCIÓN

- 86123 Recinto superficie forrajera que en REGA no tiene clasificación zootécnica permitida.
 Recinto:18-073-005-00006-00001 Cultivo:62000 PASTOS PERMANENTES DE 5 O MAS AÑOS-SIN VARIEDAD Secano
 Explotacion:ES180710000152
- 86126 Recinto de forrajera para Cálculo de Carga Ganadera que No pertenece a Explotación con UGM válida.
 Recinto:18-153-015-00169-00013 Cultivo:62000 PASTOS PERMANENTES DE 5 O MAS AÑOS-SIN VARIEDAD Secano
 Explotacion:ES181500000193
 Recinto:18-153-014-00184-00018 Cultivo:62000 PASTOS PERMANENTES DE 5 O MAS AÑOS-SIN VARIEDAD Secano
 Explotacion:ES181500000193
 Recinto:18-153-014-00184-00016 Cultivo:62000 PASTOS PERMANENTES DE 5 O MAS AÑOS-SIN VARIEDAD Secano
 Explotacion:ES181500000193
 Recinto:18-153-014-00184-00014 Cultivo:62000 PASTOS PERMANENTES DE 5 O MAS AÑOS-SIN VARIEDAD Secano
 Explotacion:ES181500000193
 Recinto:18-153-001-00263-00006 Cultivo:62000 PASTOS PERMANENTES DE 5 O MAS AÑOS-SIN VARIEDAD Secano
 Explotacion:ES181500000193
 Recinto:18-153-001-00263-00004 Cultivo:62000 PASTOS PERMANENTES DE 5 O MAS AÑOS-SIN VARIEDAD Secano
 Explotacion:ES181500000193
 Recinto:18-153-014-00184-00002 Cultivo:62000 PASTOS PERMANENTES DE 5 O MAS AÑOS-SIN VARIEDAD Secano
 Explotacion:ES181500000193
 Recinto:18-153-001-00263-00001 Cultivo:62000 PASTOS PERMANENTES DE 5 O MAS AÑOS-SIN VARIEDAD Secano
 Explotacion:ES181500000193
 Recinto:18-153-001-00286-00001 Cultivo:62000 PASTOS PERMANENTES DE 5 O MAS AÑOS-SIN VARIEDAD Secano
 Explotacion:ES181500000193
 Recinto:18-073-005-00006-00001 Cultivo:62000 PASTOS PERMANENTES DE 5 O MAS AÑOS-SIN VARIEDAD Secano
 Explotacion:ES180710000152
- 86128 Recinto de Forrajeras que no ha contabilizado para Carga Ganadera por no tener una explotación válida para el cálculo de la Carga Ganadera
 Recinto:18-073-005-00006-00001 Cultivo:62 PASTOS PERMANENTES DE 5 O MAS AÑOS-
 Recinto:18-153-015-00169-00013 Cultivo:62 PASTOS PERMANENTES DE 5 O MAS AÑOS-
 Recinto:18-153-014-00184-00018 Cultivo:62 PASTOS PERMANENTES DE 5 O MAS AÑOS-
 Recinto:18-153-014-00184-00016 Cultivo:62 PASTOS PERMANENTES DE 5 O MAS AÑOS-
 Recinto:18-153-014-00184-00014 Cultivo:62 PASTOS PERMANENTES DE 5 O MAS AÑOS-
 Recinto:18-153-001-00263-00006 Cultivo:62 PASTOS PERMANENTES DE 5 O MAS AÑOS-
 Recinto:18-153-001-00263-00004 Cultivo:62 PASTOS PERMANENTES DE 5 O MAS AÑOS-
 Recinto:18-153-014-00184-00002 Cultivo:62 PASTOS PERMANENTES DE 5 O MAS AÑOS-
 Recinto:18-153-001-00263-00001 Cultivo:62 PASTOS PERMANENTES DE 5 O MAS AÑOS-
 Recinto:18-153-001-00286-00001 Cultivo:62 PASTOS PERMANENTES DE 5 O MAS AÑOS-
- 86134 Recinto superficie forrajera que en ninguna explotación REGA no tiene clasificación zootécnica permitida.
 Recinto:18-073-005-00006-00001 Cultivo:62000 PASTOS PERMANENTES DE 5 O MAS AÑOS-SIN VARIEDAD Secano

(1) Con incidencias que retienen pago o deniegan el expediente.

(2) Se calcula sobre superficie declarada admisible.

(3) Aplicación del artículo 16 bis del RD 147/2023.

(4) Expediente con algunos recintos de pastos permanentes ubicados en espacios protegidos donde la carga ganadera mínima será 0,1 UGM/ha.

Puede verificar la integridad de una copia de este documento mediante la lectura del código QR adjunto o mediante el acceso a la dirección <https://ws050.juntadeandalucia.es/verificarFirma> indicando el código de VERIFICACIÓN

FIRMADO POR	JUAN JOSE SOLER GARCIA ROCIO GUIJARRO MILLAN	20/02/2025	
VERIFICACIÓN	Pk2jmQ3ESFH4J84V5UNKP32UXX5TB9	PÁG. 543/1379	



APELLIDOS Y NOMBRE / RAZÓN SOCIAL

MOLINA MOLINA JESUS

NIF
****2365*

EXPEDIENTE
1254057

RESOLUCIÓN
DENEGACIÓN DE LA AYUDA

DATOS DE MANTENIMIENTO UNIDADES

<u>GRUPO DE PAGO</u>	<u>Sup. Dec. Admisible</u>	<u>Sup. Propuesta</u>	<u>Sobredecl.</u>	<u>% Sobredecl.</u>
ZONAS DE LIMITACIONES ESPECIFICAS	0,00	0,00	0,00	0,00

APLICACIÓN DE REDUCCIONES Y PENALIZACIONES (%)

<u>Criterios de subvencionabilidad (1)</u>	<u>Presentación tardía</u>	<u>Omisión declaración</u>	<u>Condicionabilidad</u>
100,00	0,00	0,00	0,00

IMPORTE (Euros)

<u>Calculado(2)</u>	<u>Reducción</u>	<u>Penalización</u>	<u>Reducción Penalización (3)</u>	<u>Penalización adicional</u>	<u>Propuesto</u>	<u>FEADER</u>	<u>MAPA</u>	<u>CAPADR</u>
0,00 €	0,00 €	0,00 €	0,00 €	0,00 €	0,00 €	0,00 €	0,00 €	0,00 €
<u>Importe Unitario:</u>	128,00 €	<u>Nuevo Importe Unitario:</u>	0,00 €					

INCIDENCIAS

INCIDENCIA DESCRIPCIÓN

3790	Recinto declarado inactivo Recinto:18-049-005-00071-00001 Cultivo: -
74051	Solicitante de intervención 6613, que no declara ningun recinto en zona desfavorecida.
74053	Importe inferior a 100 Euros

(1) Con incidencias que retienen pago o deniegan el expediente.

(2) Se calcula sobre superficie declarada admisible.

(3) Aplicación del artículo 16 bis del RD 147/2023.

(4) Expediente con algunos recintos de pastos permanentes ubicados en espacios protegidos donde la carga ganadera mínima será 0,1 UGM/ha.

Puede verificar la integridad de una copia de este documento mediante la lectura del código QR adjunto o mediante el acceso a la dirección <https://ws050.juntadeandalucia.es/verificarFirma> indicando el código de VERIFICACIÓN

FIRMADO POR	JUAN JOSE SOLER GARCIA	20/02/2025
	ROCIO GUIJARRO MILLAN	
VERIFICACIÓN	Pk2jmQ3ESFH4J84V5UNKP32UXX5TB9	PÁG. 544/1379





APELLIDOS Y NOMBRE / RAZÓN SOCIAL **NIF** **EXPEDIENTE** **RESOLUCIÓN**
 MOLINA URENDEZ MARIA ASUNCION ****2365* 1110616 CONCESIÓN DE LA AYUDA

DATOS DE MANTENIMIENTO UNIDADES

GRUPO DE PAGO **Sup. Dec. Admisible** **Sup. Propuesta** **Sobredecl.** **% Sobredecl.**
 ZONAS DE LIMITACIONES ESPECIFICAS 2,77 2,36 0,41 14,80

APLICACIÓN DE REDUCCIONES Y PENALIZACIONES (%)

Criterios de subvencionabilidad (1) **Presentación tardía** **Omisión declaración** **Condicionalidad**
 0,00 0,00 0,00 0,00

IMPORTE (Euros)

Calculado(2) **Reducción** **Penalización** **Reducción Penalización (3)** **Penalización adicional** **Propuesto** **FEADER** **MAPA** **CAPADR**
 354,56 € 52,48 € 89,42 € 0,00 € 0,00 € 212,66 € 180,76 € 20,86 € 11,04 €
Importe Unitario: 128,00 € **Nuevo Importe Unitario:** 128,00 €

RECINTOS PROPUESTOS

REF.	REFERENCIA SIGPAC	CULTIVO	S/R	USO SIGPAC	Sup. Dec. admisible	Sup. Campo	Sup. Determ.	Sup. Propuesta
1700000006015617	18-124-002-00019-0002	BARBECHO TRADICIONAL	S		0,42		0,42	0,42
1700000006015618	18-124-002-00019-0006	BARBECHO TRADICIONAL	S		0,41		0,41	0,00
1700000006015619	18-124-002-00019-0005	BARBECHO TRADICIONAL	S		1,94		1,94	1,94

INCIDENCIAS

INCIDENCIA DESCRIPCIÓN

3790 Recinto declarado inactivo
 Recinto:18-124-002-00019-00006 Cultivo: -

Datos considerados para el Cálculo de la Carga Ganadera del expediente

Superficie determinada para Cálculo Carga Ganadera: 0,00 ha
Carga Ganadera del Expediente: 0,00 ugm/ha

Incidencias de carga ganadera

INCIDENCIA DESCRIPCIÓN

86132 Recinto superficie forrajera que no realiza la actividad de producción de pastoreo.
 Recinto:18-124-002-00019-00002 Cultivo:20000 BARBECHO TRADICIONAL-SIN VARIEDAD Secano
 Recinto:18-124-002-00019-00006 Cultivo:20000 BARBECHO TRADICIONAL-SIN VARIEDAD Secano
 Recinto:18-124-002-00019-00005 Cultivo:20000 BARBECHO TRADICIONAL-SIN VARIEDAD Secano

(1) Con incidencias que retienen pago o deniegan el expediente.

(2) Se calcula sobre superficie declarada admisible.

(3) Aplicación del artículo 16 bis del RD 147/2023.

(4) Expediente con algunos recintos de pastos permanentes ubicados en espacios protegidos donde la carga ganadera mínima será 0,1 UGM/ha.

Puede verificar la integridad de una copia de este documento mediante la lectura del código QR adjunto o mediante el acceso a la dirección <https://ws050.juntadeandalucia.es/verificarFirma> indicando el código de VERIFICACIÓN

FIRMADO POR	JUAN JOSE SOLER GARCIA	20/02/2025
	ROCIO GUIJARRO MILLAN	
VERIFICACIÓN	Pk2jmQ3ESFH4J84V5UNKP32UX5TB9	PÁG. 545/1379



**APELLIDOS Y NOMBRE / RAZÓN SOCIAL**

MONTES MANJON RAFAEL LORENZO

NIF

****2237*

EXPEDIENTE

1174741

RESOLUCIÓN

CONCESIÓN DE LA AYUDA

DATOS DE MANTENIMIENTO UNIDADES

<u>GRUPO DE PAGO</u>	<u>Sup. Dec. Admisible</u>	<u>Sup. Propuesta</u>	<u>Sobredecl.</u>	<u>% Sobredecl.</u>
ZONAS DE LIMITACIONES ESPECIFICAS	58,51	54,90	3,61	6,17

APLICACIÓN DE REDUCCIONES Y PENALIZACIONES (%)

<u>Criterios de subvencionabilidad (1)</u>	<u>Presentación tardía</u>	<u>Omisión declaración</u>	<u>Condicionidad</u>
0,00	0,00	0,00	0,00

IMPORTE (Euros)

<u>Calculado(2)</u>	<u>Reducción</u>	<u>Penalización</u>	<u>Reducción Penalización (3)</u>	<u>Penalización adicional</u>	<u>Propuesto</u>	<u>FEADER</u>	<u>MAPA</u>	<u>CAPADR</u>
2.816,00 €	173,74 €	326,05 €	0,00 €	0,00 €	2.316,21 €	1.968,78 €	227,22 €	120,21 €
<u>Importe Unitario:</u>	128,00 €	<u>Nuevo Importe Unitario:</u>	48,13 €					

(1) Con incidencias que retienen pago o deniegan el expediente.

(2) Se calcula sobre superficie declarada admisible.

(3) Aplicación del artículo 16 bis del RD 147/2023.

(4) Expediente con algunos recintos de pastos permanentes ubicados en espacios protegidos donde la carga ganadera mínima será 0,1 UGM/ha.

Puede verificar la integridad de una copia de este documento mediante la lectura del código QR adjunto o mediante el acceso a la dirección <https://ws050.juntadeandalucia.es/verificarFirma> indicando el código de VERIFICACIÓN

FIRMADO POR

JUAN JOSE SOLER GARCIA

20/02/2025

ROCIO GUIJARRO MILLAN

VERIFICACIÓN

Pk2jmQ3ESFH4J84V5UNKP32UXX5TB9

PÁG. 546/1379





RECINTOS PROPUESTOS

REF.	REFERENCIA SIGPAC	CULTIVO	S/R	USO SIGPAC	Sup. Dec. admisible	Sup. Campa	Sup. Determ.	Sup. Propuesta
-1740351	18-011-010-00404-0003	BARBECHO TRADICIONAL	R		0,02		0,02	0,02
-1486490	18-011-001-00044-0002	CEBADA	R		6,21		6,21	6,21
-1486400	18-011-900-09600-0027	ALMENDROS	R		0,08		0,08	0,08
-1486399	18-011-900-09600-0007	CEBADA	S		0,02		0,02	0,02
-1486398	18-011-008-00458-0001	ALMENDROS	S		0,52		0,52	0,52
-1486396	18-011-001-00044-0002	GUISANTES	R		7,92		7,92	7,92
7389728	18-011-007-00104-0001	CEBADA	S		0,76		0,76	0,76
1700000004630086	18-011-008-00003-0001	ALMENDROS	R		0,16		0,16	0,16
1700000004630087	18-011-008-00004-0001	ALMENDROS	R		0,16		0,16	0,16
1700000004630088	18-011-013-00414-0001	ALMENDROS	R		0,16		0,16	0,16
1700000004630089	18-011-008-00136-0001	ALMENDROS	R		0,42		0,42	0,42
1700000004630090	18-011-008-00173-0001	ALMENDROS	R		0,30		0,30	0,30
1700000004630091	18-011-008-00174-0001	ALMENDROS	R		0,18		0,18	0,18
1700000004630093	18-011-010-00275-0001	ALMENDROS	R		0,21		0,21	0,21
1700000004630094	18-011-008-00046-0001	ALMENDROS	R		0,18		0,18	0,18
1700000004630095	18-011-013-00303-0001	ALMENDROS	R		0,18		0,18	0,18
1700000004630096	18-011-013-00299-0001	ALMENDROS	R		0,23		0,23	0,23
1700000004630097	18-011-013-00128-0001	ALMENDROS	R		0,25		0,25	0,25
1700000004630098	18-011-008-00218-0002	ALMENDROS	R		0,49		0,49	0,49
1700000004630099	18-011-008-00268-0002	ALMENDROS	R		0,26		0,26	0,26
1700000004630100	18-011-008-00585-0001	ALMENDROS	R		0,06		0,06	0,06
1700000004630102	18-011-009-00093-0001	ALMENDROS	R		0,14		0,14	0,14
1700000004630103	18-011-009-00034-0001	ALMENDROS	R		0,24		0,24	0,24
1700000004630104	18-011-009-00180-0003	ALMENDROS	S		0,27		0,27	0,27
1700000004630105	18-011-009-00106-0001	ALMENDROS	R		0,17		0,17	0,17
1700000004630106	18-011-009-00206-0002	ALMENDROS	R		0,18		0,18	0,18
1700000004630107	18-011-009-00210-0001	ALMENDROS	R		0,16		0,16	0,16
1700000004630108	18-011-009-00211-0001	ALMENDROS	R		0,22		0,22	0,22
1700000004630109	18-011-009-00212-0001	ALMENDROS	R		0,15		0,15	0,15
1700000004630110	18-011-009-00287-0001	ALMENDROS	R		0,28		0,28	0,28
1700000004630112	18-011-009-00303-0001	ALMENDROS	S		0,16		0,16	0,16
1700000004630114	18-011-009-00338-0001	ALMENDROS	S		0,62		0,62	0,62
1700000004630115	18-011-010-00110-0001	ALMENDROS	R		0,37		0,37	0,37
1700000004630118	18-011-009-00398-0001	ALMENDROS	S		0,59		0,59	0,59
1700000004630119	18-011-010-00088-0004	ALMENDROS	R		0,17		0,17	0,17
1700000004630120	18-011-010-00208-0003	ALMENDROS	R		0,93		0,93	0,93
1700000004630121	18-011-010-00210-0001	ALMENDROS	R		0,32		0,32	0,32
1700000004630122	18-011-010-00243-0007	ALMENDROS	R		0,11		0,11	0,11
1700000004630123	18-011-010-00217-0001	ALMENDROS	R		0,22		0,22	0,22
1700000004630124	18-011-010-00204-0001	ALMENDROS	R		0,35		0,35	0,35
1700000004630125	18-011-010-00243-0004	ALMENDROS	R		0,23		0,23	0,23
1700000004630126	18-011-011-00022-0001	ALMENDROS	R		0,14		0,14	0,14
1700000004630127	18-011-011-00064-0002	ALMENDROS	R		0,39		0,39	0,39
1700000004630128	18-011-011-00031-0001	ALMENDROS	S		0,60		0,60	0,60
1700000004630129	18-011-010-00404-0001	ALMENDROS	R		0,58		0,58	0,58
1700000004630130	18-011-013-00086-0001	ALMENDROS	R		0,11		0,11	0,11
1700000004630131	18-011-012-00022-0001	ALMENDROS	R		0,15		0,15	0,15
1700000004630132	18-011-012-00016-0001	ALMENDROS	R		0,11		0,11	0,11
1700000004630133	18-011-010-00222-0001	ALMENDROS	R		0,24		0,24	0,24
1700000004630134	18-011-010-00281-0001	ALMENDROS	R		0,14		0,14	0,14
1700000004630135	18-011-010-00357-0001	ALMENDROS	R		0,13		0,13	0,13
1700000004630136	18-011-010-00278-0002	ALMENDROS	R		0,30		0,30	0,30

(1) Con incidencias que retienen pago o deniegan el expediente.

(2) Se calcula sobre superficie declarada admisible.

(3) Aplicación del artículo 16 bis del RD 147/2023.

(4) Expediente con algunos recintos de pastos permanentes ubicados en espacios protegidos donde la carga ganadera mínima será 0,1 UGM/ha.

Puede verificar la integridad de una copia de este documento mediante la lectura del código QR adjunto o mediante el acceso a la dirección <https://ws050.juntadeandalucia.es/verificarFirma> indicando el código de VERIFICACIÓN

FIRMADO POR

JUAN JOSE SOLER GARCIA

20/02/2025

ROCIO GUIJARRO MILLAN

VERIFICACIÓN

Pk2jmQ3ESFH4J84V5UNKP32UXX5TB9

PÁG. 547/1379





RECINTOS PROPUESTOS

REF.	REFERENCIA SIGPAC	CULTIVO	S/R	USO SIGPAC	Sup. Dec. admisible	Sup. Campa	Sup. Determ.	Sup. Propuesta
170000004630137	18-011-009-00303-0006	ALMENDROS	S		0,06		0,06	0,06
170000005270062	18-011-008-00532-0001	BARBECHO TRADICIONAL	R		1,22		1,22	1,22
170000005270064	18-011-008-00446-0001	CEBADA	S		0,17		0,17	0,17
170000005270065	18-011-007-00109-0001	CEBADA	S		1,13		1,13	1,13
170000005270066	18-011-003-00144-0001	GUISANTES	R		1,88		1,88	1,88
170000005270068	18-011-003-00006-0002	GUISANTES	R		1,26		1,26	1,26
170000005270069	18-011-003-00062-0002	BARBECHO TRADICIONAL	R		0,09		0,09	0,09
170000005270070	18-011-003-00134-0001	BARBECHO TRADICIONAL	R		1,15		1,15	1,15
170000005270071	18-011-004-00099-0001	CEBADA	R		0,80		0,80	0,80
170000005270072	18-011-008-00051-0001	CEBADA	R		0,24		0,24	0,00
170000005270073	18-011-007-00064-0001	CEBADA	S		0,75		0,75	0,75
170000005270074	18-011-003-00060-0002	BARBECHO TRADICIONAL	R		0,23		0,23	0,23
170000005270075	18-011-003-00061-0001	BARBECHO TRADICIONAL	R		0,43		0,43	0,43
170000005270076	18-011-003-09003-0002	BARBECHO TRADICIONAL	R		0,11		0,11	0,11
170000005270078	18-011-001-00028-0001	BARBECHO TRADICIONAL	R		0,62	0,62	0,62	0,62
170000005270079	18-011-012-00434-0002	CEBADA	R		0,17		0,17	0,00
170000005270082	18-011-002-00070-0001	CEBADA	R		0,76		0,76	0,76
170000005270083	18-011-007-00041-0002	CEBADA	S		2,36		2,36	2,36
170000005270085	18-011-002-00011-0001	CEBADA	R		3,48		3,48	3,48
170000005270086	18-011-008-00135-0001	CEBADA	R		0,29		0,29	0,00
170000005270087	18-011-005-00054-0001	BARBECHO TRADICIONAL	R		1,05		1,05	1,05
170000005270088	18-011-008-00562-0001	BARBECHO TRADICIONAL	R		1,42		1,42	1,42
170000005270089	18-011-005-00050-0001	CEBADA	R		1,10		1,10	0,00
170000005270090	18-011-008-00202-0001	CEBADA	R		0,35		0,35	0,00
170000005270091	18-011-003-00135-0001	GUISANTES	R		2,25		2,25	2,25
170000005270092	18-011-008-00093-0001	CEBADA	R		0,28		0,28	0,28
170000005270093	18-011-005-00093-0001	BARBECHO TRADICIONAL	R		3,48		3,48	3,48
170000005270095	18-011-005-00030-0001	BARBECHO TRADICIONAL	R		1,30		1,30	0,00
170000005270096	18-011-009-00156-0001	CEBADA	R		0,16		0,16	0,00
170000005270097	18-011-005-00020-0001	VEZA	R		1,09		1,09	1,09
170000005270098	18-011-001-00029-0001	BARBECHO TRADICIONAL	R		0,75		0,75	0,75
170000005270099	18-011-008-00052-0002	CEBADA	R		0,22		0,22	0,22
170000005270100	18-011-008-00189-0001	CEBADA	R		0,32		0,32	0,32

INCIDENCIAS

INCIDENCIA DESCRIPCIÓN

- 242 Recinto pendiente de acreditación de titularidad.
- Recinto:18-011-005-00030-00001 Cultivo:20000 BARBECHO TRADICIONAL-SIN VARIEDAD Regadío
- Recinto:18-011-005-00050-00001 Cultivo:5001 CEBADA-ACAPULCO Regadío
- Recinto:18-011-008-00051-00001 Cultivo:5001 CEBADA-ACAPULCO Regadío
- Recinto:18-011-008-00135-00001 Cultivo:5001 CEBADA-ACAPULCO Regadío
- Recinto:18-011-008-00202-00001 Cultivo:5001 CEBADA-ACAPULCO Regadío
- Recinto:18-011-009-00156-00001 Cultivo:5001 CEBADA-ACAPULCO Regadío
- Recinto:18-011-012-00434-00002 Cultivo:5001 CEBADA-ACAPULCO Regadío

Datos considerados para el Cálculo de la Carga Ganadera del expediente

Superficie determinada para Cálculo Carga Ganadera: 0,00 ha
 Carga Ganadera del Expediente: 0,00 ugm/ha

Incidenias de carga ganadera

INCIDENCIA DESCRIPCIÓN

(1) Con incidencias que retienen pago o deniegan el expediente.
 (2) Se calcula sobre superficie declarada admisible.
 (3) Aplicación del artículo 16 bis del RD 147/2023.
 (4) Expediente con algunos recintos de pastos permanentes ubicados en espacios protegidos donde la carga ganadera mínima será 0,1 UGM/ha.

Puede verificar la integridad de una copia de este documento mediante la lectura del código QR adjunto o mediante el acceso a la dirección https://ws050.juntadeandalucia.es/verificarFirma indicando el código de VERIFICACIÓN			
FIRMADO POR	JUAN JOSE SOLER GARCIA ROCIO GUIJARRO MILLAN	20/02/2025	
VERIFICACIÓN	Pk2jmQ3ESFH4J84V5UNKP32UXX5TB9	PÁG. 548/1379	

Es copia auténtica de documento electrónico



86132	Recinto superficie forrajera que no realiza la actividad de producción de pastoreo.
Recinto:18-011-010-00404-00003	Cultivo:20000 BARBECHO TRADICIONAL-SIN VARIEDAD Regadío
Recinto:18-011-008-00532-00001	Cultivo:20000 BARBECHO TRADICIONAL-SIN VARIEDAD Regadío
Recinto:18-011-003-00062-00002	Cultivo:20000 BARBECHO TRADICIONAL-SIN VARIEDAD Regadío
Recinto:18-011-003-00134-00001	Cultivo:20000 BARBECHO TRADICIONAL-SIN VARIEDAD Regadío
Recinto:18-011-003-00060-00002	Cultivo:20000 BARBECHO TRADICIONAL-SIN VARIEDAD Regadío
Recinto:18-011-003-00061-00001	Cultivo:20000 BARBECHO TRADICIONAL-SIN VARIEDAD Regadío
Recinto:18-011-003-09003-00002	Cultivo:20000 BARBECHO TRADICIONAL-SIN VARIEDAD Regadío
Recinto:18-011-001-00028-00001	Cultivo:20000 BARBECHO TRADICIONAL-SIN VARIEDAD Regadío
Recinto:18-011-005-00054-00001	Cultivo:20000 BARBECHO TRADICIONAL-SIN VARIEDAD Regadío
Recinto:18-011-008-00562-00001	Cultivo:20000 BARBECHO TRADICIONAL-SIN VARIEDAD Regadío
Recinto:18-011-005-00093-00001	Cultivo:20000 BARBECHO TRADICIONAL-SIN VARIEDAD Regadío
Recinto:18-011-005-00030-00001	Cultivo:20000 BARBECHO TRADICIONAL-SIN VARIEDAD Regadío
Recinto:18-011-001-00029-00001	Cultivo:20000 BARBECHO TRADICIONAL-SIN VARIEDAD Regadío

(1) Con incidencias que retienen pago o deniegan el expediente.

(2) Se calcula sobre superficie declarada admisible.

(3) Aplicación del artículo 16 bis del RD 147/2023.

(4) Expediente con algunos recintos de pastos permanentes ubicados en espacios protegidos donde la carga ganadera mínima será 0,1 UGM/ha.

Puede verificar la integridad de una copia de este documento mediante la lectura del código QR adjunto o mediante el acceso a la dirección https://ws050.juntadeandalucia.es/verificarFirma indicando el código de VERIFICACIÓN			
FIRMADO POR	JUAN JOSE SOLER GARCIA	20/02/2025	
VERIFICACIÓN	Pk2jmQ3ESFH4J84V5UNKP32UXX5TB9	PÁG. 549/1379	



APELLIDOS Y NOMBRE / RAZÓN SOCIAL

MORALES CASTILLO JUSTA TERESA

NIF

****7367*

EXPEDIENTE

1246539

RESOLUCIÓN

CONCESIÓN DE LA AYUDA

DATOS DE MANTENIMIENTO UNIDADES

GRUPO DE PAGO	Sup. Dec. Admisible	Sup. Propuesta	Sobredecl.	% Sobredecl.
ZONAS DE LIMITACIONES ESPECIFICAS	6,12	6,12	0,00	0,00

APLICACIÓN DE REDUCCIONES Y PENALIZACIONES (%)

Criterios de subvencionabilidad (1)	Presentación tardía	Omisión declaración	Condicionalidad
0,00	0,00	1,00	0,00

IMPORTE (Euros)

Calculado(2)	Reducción	Penalización	Reducción Penalización (3)	Penalización adicional	Propuesto	FEADER	MAPA	CAPADR
783,36 €	0,00 €	0,00 €	0,00 €	0,00 €	775,53 €	659,20 €	76,08 €	40,25 €
Importe Unitario:	128,00 €	Nuevo Importe Unitario:	128,00 €					

RECINTOS PROPUESTOS

REF.	REFERENCIA SIGPAC	CULTIVO	S/R	USO SIGPAC	Sup. Dec. admisible	Sup. Campo	Sup. Determ.	Sup. Propuesta
-1290232	18-073-013-00713-0001	MAÍZ	R		0,23		0,23	0,23
4668694	18-073-013-00505-0001	AVENA	R		0,08		0,08	0,08
4668695	18-073-013-00533-0001	AVENA	R		0,33		0,33	0,33
4668696	18-073-013-00563-0002	OLIVAR	R		0,25		0,25	0,25
4668697	18-073-013-00560-0001	AVENA	R		1,06		1,06	1,06
4668698	18-073-013-00555-0001	AVENA	R		1,26		1,26	1,26
4668699	18-073-013-00566-0001	AVENA	R		0,25		0,25	0,25
4668700	18-073-013-00564-0001	AVENA	R		0,33		0,33	0,33
4668701	18-073-013-00568-0001	AVENA	R		0,21		0,21	0,21
4668703	18-073-013-00577-0001	AVENA	R		1,13		1,13	1,13
4668704	18-073-013-00575-0001	AVENA	R		0,40		0,40	0,40
4668706	18-073-013-00563-0003	OLIVAR	R		0,06		0,06	0,06
4668707	18-073-013-00259-0001	MAÍZ	R		0,23		0,23	0,23
4668708	18-073-013-00578-0001	AVENA	R		0,30		0,30	0,30

INCIDENCIAS

INCIDENCIA DESCRIPCIÓN

- 256 Solicitud con recintos no declarados en campaña actual con una reducción por omisión de superficie superior al 3%
CÓDIGO PARA EL PORCENTAJE DE REDUCCIÓN POR OMISIÓN QUE CORRESPONDE A LA SOLICITUD:1
- 86119 Carga ganadera NO cumple con el valor mínimo de 0,2 UGM/ha.
Recinto:18-073-013-00564-00002 Cultivo:62000 PASTOS PERMANENTES DE 5 O MAS AÑOS-SIN VARIEDAD Secano Carga Ganadera:0
- 86122 Recinto superficie forrajera que realiza la actividad de producción de pastoreo y no declara el o los códigos del Registro de Explotaciones Ganaderas de Andalucía, REGA.
Recinto:18-073-013-00564-00002 Cultivo:62000 PASTOS PERMANENTES DE 5 O MAS AÑOS-SIN VARIEDAD Secano
- 86124 Recinto de forrajera para Cálculo de Carga Ganadera que No pertenece a Explotación.
Recinto:18-073-013-00564-00002 Cultivo:62000 PASTOS PERMANENTES DE 5 O MAS AÑOS-SIN VARIEDAD Secano

Datos considerados para el Cálculo de la Carga Ganadera del expediente

Superficie determinada para Cálculo Carga Ganadera: 0,00 ha
Carga Ganadera del Expediente: 0,00 ugm/ha

(1) Con incidencias que retienen pago o deniegan el expediente.

(2) Se calcula sobre superficie declarada admisible.

(3) Aplicación del artículo 16 bis del RD 147/2023.

(4) Expediente con algunos recintos de pastos permanentes ubicados en espacios protegidos donde la carga ganadera mínima será 0,1 UGM/ha.

Puede verificar la integridad de una copia de este documento mediante la lectura del código QR adjunto o mediante el acceso a la dirección <https://ws050.juntadeandalucia.es/verificarFirma> indicando el código de VERIFICACIÓN

FIRMADO POR	JUAN JOSE SOLER GARCIA	20/02/2025
	ROCIO GUIJARRO MILLAN	
VERIFICACIÓN	Pk2jmQ3ESFH4J84V5UNKP32UXX5TB9	PÁG. 550/1379





Incidencias de carga ganadera

INCIDENCIA DESCRIPCIÓN

- 86122 Recinto superficie forrajera que realiza la actividad de producción de pastoreo y no declara el o los códigos del Registro de Explotaciones Ganaderas de Andalucía, REGA.
Recinto:18-073-013-00564-00002 Cultivo:62000 PASTOS PERMANENTES DE 5 O MAS AÑOS-SIN VARIEDAD Secano
- 86124 Recinto de forrajera para Cálculo de Carga Ganadera que No pertenece a Explotación.
Recinto:18-073-013-00564-00002 Cultivo:62000 PASTOS PERMANENTES DE 5 O MAS AÑOS-SIN VARIEDAD Secano
- 86128 Recinto de Forrajeras que no ha contabilizado para Carga Ganadera por no tener una explotación válida para el cálculo de la Carga Ganadera
Recinto:18-073-013-00564-00002 Cultivo:62 PASTOS PERMANENTES DE 5 O MAS AÑOS-

(1) Con incidencias que retienen pago o deniegan el expediente.

(2) Se calcula sobre superficie declarada admisible.

(3) Aplicación del artículo 16 bis del RD 147/2023.

(4) Expediente con algunos recintos de pastos permanentes ubicados en espacios protegidos donde la carga ganadera mínima será 0,1 UGM/ha.

Puede verificar la integridad de una copia de este documento mediante la lectura del código QR adjunto o mediante el acceso a la dirección <https://ws050.juntadeandalucia.es/verificarFirma> indicando el código de VERIFICACIÓN

FIRMADO POR

JUAN JOSE SOLER GARCIA

20/02/2025

ROCIO GUIJARRO MILLAN

VERIFICACIÓN

Pk2jmQ3ESFH4J84V5UNKP32UXX5TB9

PÁG. 551/1379





APELLIDOS Y NOMBRE / RAZÓN SOCIAL

MORALES CONTRERAS RAUL

NIF

****6133*

EXPEDIENTE

1265027

RESOLUCIÓN

DENEGACIÓN DE LA AYUDA

DATOS DE MANTENIMIENTO UNIDADES

GRUPO DE PAGO	Sup. Dec. Admisible	Sup. Propuesta	Sobredecl.	% Sobredecl.
ZONAS DE LIMITACIONES ESPECIFICAS	0,00	0,00	0,00	0,00

APLICACIÓN DE REDUCCIONES Y PENALIZACIONES (%)

Criterios de subvencionabilidad (1)	Presentación tardía	Omisión declaración	Condicionalidad
100,00	0,00	0,00	0,00

IMPORTE (Euros)

Calculado(2)	Reducción	Penalización	Reducción Penalización (3)	Penalización adicional	Propuesto	FEADER	MAPA	CAPADR
0,00 €	0,00 €	0,00 €	0,00 €	0,00 €	0,00 €	0,00 €	0,00 €	0,00 €
Importe Unitario:	128,00 €	Nuevo Importe Unitario:	0,00 €					

RECINTOS PROPUESTOS

REF.	REFERENCIA SIGPAC	CULTIVO	S/R	USO SIGPAC	Sup. Dec. admisible	Sup. Campo	Sup. Determ.	Sup. Propuesta
-1749228	18-110-006-00134-0002	TRITICALE	R		0,02		0,02	0,00
-1749227	18-110-005-00048-0001	ALMENDROS	S		0,01		0,01	0,00
-1610257	18-110-006-00268-0003	AVENA	R		0,26		0,26	0,26
-575907	18-110-003-00163-0005	MAÍZ	R		0,08		0,08	0,08
4182463	18-110-002-00132-0001	AVENA	R		0,33		0,33	0,33
4182484	18-110-007-00129-0001	TRITICALE	R		0,09		0,09	0,09
4182488	18-110-003-00163-0001	AVENA	R		0,36		0,36	0,36
4182489	18-110-003-00163-0002	HIGUERA	R		0,15		0,15	0,15
4182490	18-110-003-00163-0004	AVENA	R		0,57		0,57	0,57
4182491	18-110-003-00163-0005	HUERTA	R		0,09		0,09	0,09
4182494	18-110-006-00209-0001	TRITICALE	R		0,12		0,12	0,12
4182496	18-110-005-00048-0001	AVENA	R		0,17		0,17	0,16
5082965	18-110-005-00068-0001	TRITICALE	R		0,47		0,47	0,00
5319312	18-110-006-00148-0003	AVENA	R		1,04		1,04	1,04
1700000006399073	18-110-008-00707-0002	TRITICALE	R		0,19		0,19	0,19
1700000006399077	18-110-006-00254-0002	TRITICALE	R		0,30		0,30	0,30
1700000006399078	18-110-005-00058-0001	TRITICALE	R		0,35		0,35	0,35
1700000006399082	18-110-006-00134-0001	TRITICALE	R		0,11		0,11	0,11
1700000006399083	18-110-002-00060-0001	ALMENDROS	R		1,40		1,40	1,40
1700000006399084	18-110-002-00061-0001	ALMENDROS	R		0,26		0,26	0,26
1700000006399085	18-110-003-00253-0001	ALMENDROS	R		1,23		1,23	1,23
1700000006399086	18-110-003-00306-0001	ALMENDROS	R		0,65		0,65	0,65
1700000006399087	18-110-002-00167-0001	ALMENDROS	R		0,19		0,19	0,19
1700000006399088	18-110-002-00168-0001	ALMENDROS	R		0,29		0,29	0,29

(1) Con incidencias que retienen pago o deniegan el expediente.

(2) Se calcula sobre superficie declarada admisible.

(3) Aplicación del artículo 16 bis del RD 147/2023.

(4) Expediente con algunos recintos de pastos permanentes ubicados en espacios protegidos donde la carga ganadera mínima será 0,1 UGM/ha.

Puede verificar la integridad de una copia de este documento mediante la lectura del código QR adjunto o mediante el acceso a la dirección <https://ws050.juntadeandalucia.es/verificarFirma> indicando el código de VERIFICACIÓN

FIRMADO POR	JUAN JOSE SOLER GARCIA	20/02/2025
	ROCIO GUIJARRO MILLAN	
VERIFICACIÓN	Pk2jmQ3ESFH4J84V5UNKP32UXX5TB9	PÁG. 552/1379





INCIDENCIAS

INCIDENCIA DESCRIPCIÓN

- 219 Superficie bruta de cruce en un recinto en una misma solicitud supera superficie total que el SIGPAC establece para él.
Recinto:18-110-005-00048-00001 Cultivo:8000 AVENA-SIN VARIEDAD Regadio Suma de superficies declaradas para este recinto por el solicitante (Áreas):18 Superficie SIGPAC total para el recinto (Áreas):17 Exceso de superficie declarada (Hectáreas):0,01
Recinto:18-110-005-00048-00001 Cultivo:104007 ALMENDROS-COMUNA Secano Suma de superficies declaradas para este recinto por el solicitante (Áreas):18 Superficie SIGPAC total para el recinto (Áreas):17 Exceso de superficie declarada (Hectáreas):0,01
- 8225 Control por Monitorización con resultado de falta de actividad agraria
Recinto:18-110-005-00068-00001 Cultivo:13000 TRITICALE-SIN VARIEDAD
- 8227 Control por Monitorización sin respuesta por parte del productor y, por tanto, sin Juicio Experto de campo.
Recinto:18-110-005-00048-00001 Cultivo:104007 ALMENDROS-COMUNA
Recinto:18-110-006-00134-00002 Cultivo:13000 TRITICALE-SIN VARIEDAD
- 74018 Productor que no es agricultor a título principal, según los datos del ejercicio fiscal n-1 y seguridad socia.
- 74053 Importe inferior a 100 Euros
- 86119 Carga ganadera NO cumple con el valor mínimo de 0,2 UGM/ha.
Recinto:18-110-004-00220-00003 Cultivo:62000 PASTOS PERMANENTES DE 5 O MAS AÑOS-SIN VARIEDAD Secano Carga Ganadera:0,07
Recinto:18-110-007-00129-00002 Cultivo:62000 PASTOS PERMANENTES DE 5 O MAS AÑOS-SIN VARIEDAD Secano Carga Ganadera:0,07
- 86120 Para explotaciones de pastos permanentes ubicadas en espacios protegidos la carga ganadera mínima será 0,1 UGM/ha.
Recinto:18-110-900-99000-99001 Cultivo:62000 PASTOS PERMANENTES DE 5 O MAS AÑOS-SIN VARIEDAD Secano Carga Ganadera:0,07
- 86123 Recinto superficie forrajera que en REGA no tiene clasificación zootécnica permitida.
Recinto:18-110-004-00220-00003 Cultivo:62000 PASTOS PERMANENTES DE 5 O MAS AÑOS-SIN VARIEDAD Secano Explotacion:ES181080000068
Recinto:18-110-007-00129-00002 Cultivo:62000 PASTOS PERMANENTES DE 5 O MAS AÑOS-SIN VARIEDAD Secano Explotacion:ES181080000068
- 86134 Recinto superficie forrajera que en ninguna explotación REGA no tiene clasificación zootécnica permitida.
Recinto:18-110-004-00220-00003 Cultivo:62000 PASTOS PERMANENTES DE 5 O MAS AÑOS-SIN VARIEDAD Secano
Recinto:18-110-007-00129-00002 Cultivo:62000 PASTOS PERMANENTES DE 5 O MAS AÑOS-SIN VARIEDAD Secano

Datos considerados para el Cálculo de la Carga Ganadera del expediente

Superficie determinada para Cálculo Carga Ganadera: 87,29 ha
Carga Ganadera del Expediente: 0,07 ugm/ha (4)

Explotación	Especie	Ugm Calculada para CG
ES181080023000	BOVINA	6,34

Recintos Determinados para el Cálculo de Garga Ganadera

REF.	REFERENCIA SIGPAC	CULTIVO	DESCRIPCIÓN CULTIVO	S/R	SUP. PROPUESTA (ha)
6925067	18-110-900-99000-99001	62000	PASTOS PERMANENTES DE 5 O MAS AÑOS-SIN VARIEDAD	S	87,29

Incidencias de carga ganadera

INCIDENCIA DESCRIPCIÓN

- 86123 Recinto superficie forrajera que en REGA no tiene clasificación zootécnica permitida.
Recinto:18-110-007-00129-00002 Cultivo:62000 PASTOS PERMANENTES DE 5 O MAS AÑOS-SIN VARIEDAD Secano Explotacion:ES181080000068
Recinto:18-110-004-00220-00003 Cultivo:62000 PASTOS PERMANENTES DE 5 O MAS AÑOS-SIN VARIEDAD Secano Explotacion:ES181080000068
- 86128 Recinto de Forrajeras que no ha contabilizado para Carga Ganadera por no tener una explotación válida para el cálculo de la Carga Ganadera
Recinto:18-110-007-00129-00002 Cultivo:62 PASTOS PERMANENTES DE 5 O MAS AÑOS-
Recinto:18-110-004-00220-00003 Cultivo:62 PASTOS PERMANENTES DE 5 O MAS AÑOS-
- 86131 Recinto superficie forrajera con explotación ganadera según VAG que en REGA no tiene clasificación zootécnica permitida.
Recinto:18-110-007-00129-00002 Cultivo:62000 PASTOS PERMANENTES DE 5 O MAS AÑOS-SIN VARIEDAD Secano Explotacion:ES181080000068
Recinto:18-110-004-00220-00003 Cultivo:62000 PASTOS PERMANENTES DE 5 O MAS AÑOS-SIN VARIEDAD Secano Explotacion:ES181080000068

(1) Con incidencias que retienen pago o deniegan el expediente.

(2) Se calcula sobre superficie declarada admisible.

(3) Aplicación del artículo 16 bis del RD 147/2023.

(4) Expediente con algunos recintos de pastos permanentes ubicados en espacios protegidos donde la carga ganadera mínima será 0,1 UGM/ha.

Puede verificar la integridad de una copia de este documento mediante la lectura del código QR adjunto o mediante el acceso a la dirección <https://ws050.juntadeandalucia.es/verificarFirma> indicando el código de VERIFICACIÓN

FIRMADO POR	JUAN JOSE SOLER GARCIA	20/02/2025
	ROCIO GUIJARRO MILLAN	
VERIFICACIÓN	Pk2jmQ3ESFH4J84V5UNKP32UXX5TB9	PÁG. 553/1379





- 86134 Recinto superficie forrajera que en ninguna explotación REGA no tiene clasificación zootécnica permitida.
Recinto:18-110-007-00129-00002 Cultivo:62000 PASTOS PERMANENTES DE 5 O MAS AÑOS-SIN VARIEDAD Secano
Recinto:18-110-004-00220-00003 Cultivo:62000 PASTOS PERMANENTES DE 5 O MAS AÑOS-SIN VARIEDAD Secano
- 86135 Recinto superficie forrajera con explotación ganadera según VAG que en ninguna explotación REGA no tiene clasificación zootécnica permitida.
Recinto:18-110-007-00129-00002 Cultivo:62000 PASTOS PERMANENTES DE 5 O MAS AÑOS-SIN VARIEDAD Secano
Recinto:18-110-004-00220-00003 Cultivo:62000 PASTOS PERMANENTES DE 5 O MAS AÑOS-SIN VARIEDAD Secano

(1) Con incidencias que retienen pago o deniegan el expediente.

(2) Se calcula sobre superficie declarada admisible.

(3) Aplicación del artículo 16 bis del RD 147/2023.

(4) Expediente con algunos recintos de pastos permanentes ubicados en espacios protegidos donde la carga ganadera mínima será 0,1 UGM/ha.

Puede verificar la integridad de una copia de este documento mediante la lectura del código QR adjunto o mediante el acceso a la dirección <https://ws050.juntadeandalucia.es/verificarFirma> indicando el código de VERIFICACIÓN

FIRMADO POR

JUAN JOSE SOLER GARCIA

20/02/2025

ROCIO GUIJARRO MILLAN

VERIFICACIÓN

Pk2jmQ3ESFH4J84V5UNKP32UXX5TB9

PÁG. 554/1379





APELLIDOS Y NOMBRE / RAZÓN SOCIAL MORALES MACHADO ANTONIA MARIA ANGELES
NIF ****8466*
EXPEDIENTE 1143913
RESOLUCIÓN DENEGACIÓN DE LA AYUDA

DATOS DE MANTENIMIENTO UNIDADES

GRUPO DE PAGO	Sup. Dec. Admisible	Sup. Propuesta	Sobredecl.	% Sobredecl.
ZONAS DE LIMITACIONES ESPECIFICAS	0,00	0,00	0,00	0,00

APLICACIÓN DE REDUCCIONES Y PENALIZACIONES (%)

Criterios de subvencionabilidad (1)	Presentación tardía	Omisión declaración	Condicionalidad
100,00	0,00	0,00	0,00

IMPORTE (Euros)

Calculado(2)	Reducción	Penalización	Reducción Penalización (3)	Penalización adicional	Propuesto	FEADER	MAPA	CAPADR
0,00 €	0,00 €	0,00 €	0,00 €	0,00 €	0,00 €	0,00 €	0,00 €	0,00 €
Importe Unitario:	128,00 €	Nuevo Importe Unitario:	0,00 €					

RECINTOS PROPUESTOS

REF.	REFERENCIA SIGPAC	CULTIVO	S/R	USO SIGPAC	Sup. Dec. admisible	Sup. Campo	Sup. Determ.	Sup. Propuesta
-545714	18-076-007-00005-0004	GUISANTES	S		0,09		0,09	0,09
170000005490258	18-076-007-00005-0001	GUISANTES	S		0,91		0,91	0,91
170000005490269	18-076-007-00005-0001	GUISANTES	S		1,07		1,07	1,07

INCIDENCIAS

INCIDENCIA DESCRIPCIÓN

74018	Productor que no es agricultor a título principal, según los datos del ejercicio fiscal n-1 y seguridad socia.
74053	Importe inferior a 100 Euros

(1) Con incidencias que retienen pago o deniegan el expediente.

(2) Se calcula sobre superficie declarada admisible.

(3) Aplicación del artículo 16 bis del RD 147/2023.

(4) Expediente con algunos recintos de pastos permanentes ubicados en espacios protegidos donde la carga ganadera mínima será 0,1 UGM/ha.

Puede verificar la integridad de una copia de este documento mediante la lectura del código QR adjunto o mediante el acceso a la dirección <https://ws050.juntadeandalucia.es/verificarFirma> indicando el código de VERIFICACIÓN

FIRMADO POR	JUAN JOSE SOLER GARCIA	20/02/2025
	ROCIO GUIJARRO MILLAN	
VERIFICACIÓN	Pk2jmQ3ESFH4J84V5UNKP32UXX5TB9	PÁG. 555/1379





APELLIDOS Y NOMBRE / RAZÓN SOCIAL **NIF** **EXPEDIENTE** **RESOLUCIÓN**
 MORALES MORALES JUAN ANTONIO ****9827* 1237767 CONCESIÓN DE LA AYUDA

DATOS DE MANTENIMIENTO UNIDADES

GRUPO DE PAGO **Sup. Dec. Admisible** **Sup. Propuesta** **Sobredecl.** **% Sobredecl.**
 ZONAS DE LIMITACIONES ESPECIFICAS 23,92 23,42 0,50 2,09

APLICACIÓN DE REDUCCIONES Y PENALIZACIONES (%)

Criterios de subvencionabilidad (1)	Presentación tardía	Omisión declaración	Condicionalidad
0,00	0,00	0,00	0,00

IMPORTE (Euros)

Calculado(2)	Reducción	Penalización	Reducción Penalización (3)	Penalización adicional	Propuesto	FEADER	MAPA	CAPADR
2.733,06 €	57,13 €	0,00 €	0,00 €	0,00 €	2.675,93 €	2.274,54 €	262,51 €	138,88 €
Importe Unitario:	128,00 €	Nuevo Importe Unitario:	114,26 €					

(1) Con incidencias que retienen pago o deniegan el expediente.

(2) Se calcula sobre superficie declarada admisible.

(3) Aplicación del artículo 16 bis del RD 147/2023.

(4) Expediente con algunos recintos de pastos permanentes ubicados en espacios protegidos donde la carga ganadera mínima será 0,1 UGM/ha.

Puede verificar la integridad de una copia de este documento mediante la lectura del código QR adjunto o mediante el acceso a la dirección <https://ws050.juntadeandalucia.es/verificarFirma> indicando el código de VERIFICACIÓN

FIRMADO POR	JUAN JOSE SOLER GARCIA	20/02/2025	
	ROCIO GUIJARRO MILLAN		
VERIFICACIÓN	Pk2jmQ3ESFH4J84V5UNKP32UXX5TB9	PÁG. 556/1379	



RECINTOS PROPUESTOS

REF.	REFERENCIA SIGPAC	CULTIVO	S/R	USO SIGPAC	Sup. Dec. admisible	Sup. Campa	Sup. Determ.	Sup. Propuesta
-1924297	18-135-002-00161-0004	HUERTA	S		0,05		0,05	0,00
-1568995	18-135-011-00008-0005	CEREZOS	R		0,46		0,46	0,46
-1568994	18-135-005-00008-0003	CEREZOS	S		0,18		0,18	0,18
-1568992	18-135-004-09010-0121	OLIVAR	R		0,46		0,46	0,46
-1405201	18-135-011-00008-0008	HUERTA	R		0,08		0,08	0,08
-1405200	18-135-011-00008-0006	OLIVAR	R		0,22		0,22	0,22
-1366764	18-135-007-00070-0001	OLIVAR	R		0,16		0,16	0,16
-1366763	18-135-007-00070-0003	OLIVAR	R		0,12		0,12	0,12
-1366762	18-135-007-00066-0003	OLIVAR	R		0,18		0,18	0,18
-1366761	18-135-007-00067-0001	OLIVAR	R		0,26		0,26	0,26
-1366671	18-135-004-09010-0127	ALMENDROS	R		0,24		0,24	0,24
-1366670	18-135-004-09010-0124	OLIVAR	R		0,05		0,05	0,05
-1366578	18-135-004-09010-0018	OLIVAR	S		0,04		0,04	0,04
-1330802	18-135-005-00091-0006	OLIVAR	S		0,01		0,01	0,01
-1330801	18-135-005-00078-0003	BARBECHO TRADICIONAL	S		0,05		0,05	0,05
-1330799	18-135-005-00074-0021	ALMENDROS	R		0,47		0,47	0,47
-1149550	18-135-012-00046-0006	BARBECHO TRADICIONAL	S		0,15		0,15	0,15
-100214	18-135-007-00061-0002	OLIVAR	R		0,15		0,15	0,15
-98328	18-135-007-00061-0012	OLIVAR	R		0,09		0,09	0,09
5100427	18-135-005-00076-0001	ALMENDROS	S		0,21		0,21	0,21
5100428	18-135-005-00081-0001	ALMENDROS	S		0,74		0,74	0,74
5100429	18-135-005-00082-0001	ALMENDROS	S		0,57		0,57	0,57
5203556	18-135-005-00074-0020	TOMATE	R		0,25		0,25	0,25
5292961	18-135-005-00089-0001	OLIVAR	S		0,53		0,53	0,53
5292970	18-135-005-00090-0001	ALMENDROS	S		0,21		0,21	0,21
5511361	18-135-005-00074-0005	OLIVAR	R		4,38		4,38	4,38
6945947	18-135-002-00162-0001	PUERROS	S		0,22		0,22	0,22
6945948	18-135-002-00162-0003	CEREZOS	R		0,31		0,31	0,00
6945954	18-135-002-00161-0004	CEREZOS	S		0,14		0,14	0,00
6945958	18-135-002-00157-0001	PATATA	R		0,24		0,24	0,24
170000006052176	18-135-004-09010-0062	ALBARICOQUEROS	R		0,36		0,36	0,36
170000006052179	18-135-004-09010-0108	OLIVAR	R		0,02		0,02	0,02
170000006052180	18-135-004-09010-0111	OLIVAR	R		0,05		0,05	0,05
170000006052182	18-135-004-09010-0114	ALMENDROS	R		0,87		0,87	0,87
170000006052184	18-135-007-00061-0006	OLIVAR	R		0,06		0,06	0,06
170000006052186	18-135-004-09010-0116	OLIVAR	R		0,08		0,08	0,08
170000006052188	18-135-007-00061-0007	OLIVAR	R		0,04		0,04	0,04
170000006052195	18-135-007-00061-0011	OLIVAR	R		0,04		0,04	0,04
170000006052197	18-135-007-00094-0001	OLIVAR	R		0,18		0,18	0,18
170000006052198	18-135-007-00099-0002	OLIVAR	R		0,29		0,29	0,29
170000006052199	18-135-007-00061-0010	OLIVAR	R		0,01		0,01	0,01
170000006052200	18-135-007-00063-0001	OLIVAR	R		0,14		0,14	0,14
170000006052201	18-135-007-00096-0002	OLIVAR	R		0,05		0,05	0,05
170000006052203	18-135-007-00096-0003	OLIVAR	R		0,01		0,01	0,01
170000006052205	18-135-011-00090-0004	OLIVAR	S		0,16		0,16	0,16
170000006052213	18-135-011-00008-0002	CEREZOS	R		0,10		0,10	0,10
170000006052216	18-135-012-00046-0001	CEREZOS	S		1,98		1,98	1,98
170000006052220	18-135-004-09010-0069	VIÑA - OLIVAR	R		0,42		0,42	0,42
170000006052223	18-135-007-00061-0009	OLIVAR	R		0,01		0,01	0,01
170000006052224	18-135-007-00061-0008	OLIVAR	R		0,01		0,01	0,01
170000006052227	18-135-007-00095-0001	OLIVAR	R		0,06		0,06	0,06
170000006052228	18-135-007-00096-0001	OLIVAR	R		0,05		0,05	0,05

(1) Con incidencias que retienen pago o deniegan el expediente.

(2) Se calcula sobre superficie declarada admisible.

(3) Aplicación del artículo 16 bis del RD 147/2023.

(4) Expediente con algunos recintos de pastos permanentes ubicados en espacios protegidos donde la carga ganadera mínima será 0,1 UGM/ha.

Puede verificar la integridad de una copia de este documento mediante la lectura del código QR adjunto o mediante el acceso a la dirección <https://ws050.juntadeandalucia.es/verificarFirma> indicando el código de VERIFICACIÓN

FIRMADO POR	JUAN JOSE SOLER GARCIA	20/02/2025	
	ROCIO GUIJARRO MILLAN		
VERIFICACIÓN	Pk2jmQ3ESFH4J84V5UNKP32UXX5TB9	PÁG. 557/1379	



RECINTOS PROPUESTOS

REF.	REFERENCIA SIGPAC	CULTIVO	S/R	USO SIGPAC	Sup. Dec. admisible	Sup. Campa	Sup. Determ.	Sup. Propuesta
170000006052231	18-135-004-09010-0109	HUERTA	R		0,02		0,02	0,02
170000006052232	18-135-004-09010-0115	ALMENDROS	R		0,05		0,05	0,05
170000006052233	18-135-011-00090-0002	FRUTOS DE CÁSCARA	S		0,65		0,65	0,65
170000006052234	18-135-004-09010-0112	NOGALES	R		0,03		0,03	0,03
170000006705618	18-135-005-00072-0006	OLIVAR	R		0,46		0,46	0,46
170000006705619	18-135-005-00074-0014	OLIVAR	R		0,10		0,10	0,10
170000006705620	18-135-005-00079-0006	OLIVAR	S		0,01		0,01	0,01
170000006705621	18-135-005-00079-0005	OLIVAR	S		0,02		0,02	0,02
170000006705622	18-135-005-00078-0001	OLIVAR	S		0,14		0,14	0,14
170000006705623	18-135-005-00077-0001	OLIVAR	S		0,20		0,20	0,20
170000006705626	18-135-005-00079-0008	OLIVAR	S		0,64		0,64	0,64
170000006705627	18-135-005-00079-0007	OLIVAR	S		0,16		0,16	0,16
170000006705628	18-135-005-00079-0010	BARBECHO TRADICIONAL	S		0,37		0,37	0,37
170000006705630	18-135-005-00079-0001	BARBECHO TRADICIONAL	S		0,60		0,60	0,60
170000006705631	18-135-005-00074-0009	ALMENDROS	R		0,31		0,31	0,31
170000006705633	18-135-005-00091-0001	BARBECHO TRADICIONAL	S		0,44		0,44	0,44
170000006705634	18-135-005-00074-0007	ALMENDROS	R		1,22		1,22	1,22
170000006705635	18-135-005-00075-0001	ALMENDROS	S		1,63		1,63	1,63
170000006705636	18-135-005-00079-0009	ALMENDROS	S		0,66		0,66	0,66

INCIDENCIAS

INCIDENCIA DESCRIPCIÓN

- 3790 Recinto declarado inactivo
 Recinto:18-135-002-00161-00004 Cultivo: -
 Recinto:18-135-002-00162-00003 Cultivo: -
- 3795 Recinto declarado con una situación de riesgo de abandono.
 Recinto:18-135-005-00078-00003 Cultivo: -
 Recinto:18-135-005-00079-00001 Cultivo: -
 Recinto:18-135-005-00079-00010 Cultivo: -
 Recinto:18-135-005-00091-00001 Cultivo: -
 Recinto:18-135-012-00046-00006 Cultivo: -

Datos considerados para el Cálculo de la Carga Ganadera del expediente

Superficie determinada para Cálculo Carga Ganadera: 0,00 ha
 Carga Ganadera del Expediente: 0,00 ugm/ha

Incidenias de carga ganadera

INCIDENCIA DESCRIPCIÓN

- 86132 Recinto superficie forrajera que no realiza la actividad de producción de pastoreo.
 Recinto:18-135-005-00078-00003 Cultivo:20000 BARBECHO TRADICIONAL-SIN VARIEDAD Secano
 Recinto:18-135-012-00046-00006 Cultivo:20000 BARBECHO TRADICIONAL-SIN VARIEDAD Secano
 Recinto:18-135-005-00079-00010 Cultivo:20000 BARBECHO TRADICIONAL-SIN VARIEDAD Secano
 Recinto:18-135-005-00079-00001 Cultivo:20000 BARBECHO TRADICIONAL-SIN VARIEDAD Secano
 Recinto:18-135-005-00091-00001 Cultivo:20000 BARBECHO TRADICIONAL-SIN VARIEDAD Secano

(1) Con incidencias que retienen pago o deniegan el expediente.
 (2) Se calcula sobre superficie declarada admisible.
 (3) Aplicación del artículo 16 bis del RD 147/2023.
 (4) Expediente con algunos recintos de pastos permanentes ubicados en espacios protegidos donde la carga ganadera mínima será 0,1 UGM/ha.

Puede verificar la integridad de una copia de este documento mediante la lectura del código QR adjunto o mediante el acceso a la dirección https://ws050.juntadeandalucia.es/verificarFirma indicando el código de VERIFICACIÓN			
FIRMADO POR	JUAN JOSE SOLER GARCIA ROCIO GUIJARRO MILLAN	20/02/2025	
VERIFICACIÓN	Pk2jmQ3ESFH4J84V5UNKP32UXX5TB9	PÁG. 558/1379	



APELLIDOS Y NOMBRE / RAZÓN SOCIAL

MORENO ARRABAL JENIFER

NIF

****3732*

EXPEDIENTE

1242770

RESOLUCIÓN

DENEGACIÓN DE LA AYUDA

DATOS DE MANTENIMIENTO UNIDADES

<u>GRUPO DE PAGO</u>	<u>Sup. Dec. Admisible</u>	<u>Sup. Propuesta</u>	<u>Sobredecl.</u>	<u>% Sobredecl.</u>
ZONAS DE LIMITACIONES ESPECIFICAS	0,00	0,00	0,00	0,00

APLICACIÓN DE REDUCCIONES Y PENALIZACIONES (%)

<u>Criterios de subvencionabilidad (1)</u>	<u>Presentación tardía</u>	<u>Omisión declaración</u>	<u>Condicionabilidad</u>
100,00	0,00	0,00	0,00

IMPORTE (Euros)

<u>Calculado(2)</u>	<u>Reducción</u>	<u>Penalización</u>	<u>Reducción Penalización (3)</u>	<u>Penalización adicional</u>	<u>Propuesto</u>	<u>FEADER</u>	<u>MAPA</u>	<u>CAPADR</u>
0,00 €	0,00 €	0,00 €	0,00 €	0,00 €	0,00 €	0,00 €	0,00 €	0,00 €
<u>Importe Unitario:</u>	128,00 €	<u>Nuevo Importe Unitario:</u>	0,00 €					

INCIDENCIAS

INCIDENCIA DESCRIPCIÓN

3790	Recinto declarado inactivo Recinto:18-196-004-00062-00002 Cultivo: -
74051	Solicitante de intervención 6613, que no declara ningun recinto en zona desfavorecida.
74053	Importe inferior a 100 Euros

(1) Con incidencias que retienen pago o deniegan el expediente.

(2) Se calcula sobre superficie declarada admisible.

(3) Aplicación del artículo 16 bis del RD 147/2023.

(4) Expediente con algunos recintos de pastos permanentes ubicados en espacios protegidos donde la carga ganadera mínima será 0,1 UGM/ha.

Puede verificar la integridad de una copia de este documento mediante la lectura del código QR adjunto o mediante el acceso a la dirección <https://ws050.juntadeandalucia.es/verificarFirma> indicando el código de VERIFICACIÓN

FIRMADO POR	JUAN JOSE SOLER GARCIA	20/02/2025
	ROCIO GUIJARRO MILLAN	
VERIFICACIÓN	Pk2jmQ3ESFH4J84V5UNKP32UXX5TB9	PÁG. 559/1379





APELLIDOS Y NOMBRE / RAZÓN SOCIAL MORENO HIDALGO FEDERICO RAMON
NIF ****0962*
EXPEDIENTE 1198923
RESOLUCIÓN CONCESIÓN DE LA AYUDA

DATOS DE MANTENIMIENTO UNIDADES

GRUPO DE PAGO ZONAS DE LIMITACIONES ESPECIFICAS
Sup. Dec. Admisible 44,27
Sup. Propuesta 44,27
Sobredecl. 0,00
% Sobredecl. 0,00

APLICACIÓN DE REDUCCIONES Y PENALIZACIONES (%)

Criterios de subvencionabilidad (1)	Presentación tardía	Omisión declaración	Condicionalidad
0,00	0,00	0,00	0,00

IMPORTE (Euros)

Calculado(2)	Reducción	Penalización	Reducción Penalización (3)	Penalización adicional	Propuesto	FEADER	MAPA	CAPADR
2.816,00 €	0,00 €	0,00 €	0,00 €	0,00 €	2.816,00 €	2.393,60 €	146,15 €	276,25 €
Importe Unitario:	128,00 €	Nuevo Importe Unitario:	63,61 €					

(1) Con incidencias que retienen pago o deniegan el expediente.

(2) Se calcula sobre superficie declarada admisible.

(3) Aplicación del artículo 16 bis del RD 147/2023.

(4) Expediente con algunos recintos de pastos permanentes ubicados en espacios protegidos donde la carga ganadera mínima será 0,1 UGM/ha.

Puede verificar la integridad de una copia de este documento mediante la lectura del código QR adjunto o mediante el acceso a la dirección <https://ws050.juntadeandalucia.es/verificarFirma> indicando el código de VERIFICACIÓN

FIRMADO POR	JUAN JOSE SOLER GARCIA ROCIO GUIJARRO MILLAN	20/02/2025	
VERIFICACIÓN	Pk2jmQ3ESFH4J84V5UNKP32UXX5TB9	PÁG. 560/1379	



RECINTOS PROPUESTOS

REF.	REFERENCIA SIGPAC	CULTIVO	S/R	USO SIGPAC	Sup. Dec. admisible	Sup. Campa	Sup. Determ.	Sup. Propuesta
-1779785	18-114-004-00038-0010	PASTOS PERMANENTES DE 5 O MAS AÑOS	S		0,01		0,01	0,01
-1779784	18-114-004-00038-0009	PASTOS PERMANENTES DE 5 O MAS AÑOS	S		0,03		0,03	0,03
-1509884	18-114-006-00123-0004	PASTOS PERMANENTES DE 5 O MAS AÑOS	S		0,39		0,39	0,39
4162984	18-114-005-00004-0001	PASTOS PERMANENTES DE 5 O MAS AÑOS	S		0,99		0,99	0,99
4188479	18-114-005-00154-0001	PASTOS PERMANENTES DE 5 O MAS AÑOS	S		0,30		0,30	0,30
4188480	18-114-006-00123-0001	PASTOS PERMANENTES DE 5 O MAS AÑOS	S		14,57		14,57	14,57
4188481	18-114-005-00152-0001	PASTOS PERMANENTES DE 5 O MAS AÑOS	S		4,34		4,34	4,34
4188487	18-114-006-00119-0002	PASTOS PERMANENTES DE 5 O MAS AÑOS	S		0,19		0,19	0,19
170000005306357	18-031-012-00076-0001	PASTOS PERMANENTES DE 5 O MAS AÑOS	S		0,02		0,02	0,02
170000005306358	18-114-004-00037-0001	PASTOS PERMANENTES DE 5 O MAS AÑOS	S		0,25		0,25	0,25
170000005306359	18-114-004-00038-0001	PASTOS PERMANENTES DE 5 O MAS AÑOS	S		0,08		0,08	0,08
170000005306360	18-114-004-00038-0006	PASTOS PERMANENTES DE 5 O MAS AÑOS	S		1,17		1,17	1,17
170000005306361	18-114-004-00038-0002	PASTOS PERMANENTES DE 5 O MAS AÑOS	S		0,03		0,03	0,03
170000005306363	18-114-005-00005-0001	PASTOS PERMANENTES DE 5 O MAS AÑOS	S		0,09		0,09	0,09
170000005306364	18-114-005-00008-0001	PASTOS PERMANENTES DE 5 O MAS AÑOS	S		0,24		0,24	0,24
170000005306365	18-114-005-00045-0001	PASTOS PERMANENTES DE 5 O MAS AÑOS	S		0,21		0,21	0,21
170000005306366	18-114-006-00026-0001	AVENA	R		0,08		0,08	0,08
170000005306368	18-114-004-00037-0002	AVENA	S		1,39		1,39	1,39
170000005306369	18-114-004-00038-0007	AVENA	S		1,42		1,42	1,42
170000005306370	18-114-004-00026-0001	PASTOS PERMANENTES DE 5 O MAS AÑOS	S		1,07		1,07	1,07
170000005306371	18-114-007-00089-0003	PASTOS PERMANENTES DE 5 O MAS AÑOS	S		0,27		0,27	0,27
170000005306372	18-114-007-00017-0001	PASTOS PERMANENTES DE 5 O MAS AÑOS	S		0,11		0,11	0,11
170000005306373	18-114-007-00017-0002	PASTOS PERMANENTES DE 5 O MAS AÑOS	S		0,08		0,08	0,08
170000005306374	18-114-003-00036-0003	PASTOS PERMANENTES DE 5 O MAS AÑOS	S		0,07		0,07	0,07
170000005306375	18-114-003-00041-0001	PASTOS PERMANENTES DE 5 O MAS AÑOS	S		1,09		1,09	1,09
170000005306376	18-114-003-00041-0002	PASTOS PERMANENTES DE 5 O MAS AÑOS	S		0,21		0,21	0,21
170000005306377	18-114-003-00045-0001	PASTOS PERMANENTES DE 5 O MAS AÑOS	S		0,62		0,62	0,62
170000005306380	18-114-005-00090-0001	PASTOS PERMANENTES DE 5 O MAS AÑOS	S		0,23		0,23	0,23
170000005306381	18-114-005-00045-0002	PASTOS PERMANENTES DE 5 O MAS AÑOS	S		0,41		0,41	0,41
170000005306384	18-114-006-00047-0001	PASTOS PERMANENTES DE 5 O MAS AÑOS	S		0,05		0,05	0,05
170000005306385	18-114-003-00041-0003	PASTOS PERMANENTES DE 5 O MAS AÑOS	S		0,14		0,14	0,14
170000005306386	18-114-002-00033-0002	PASTOS PERMANENTES DE 5 O MAS AÑOS	S		0,20		0,20	0,20
170000005306387	18-114-002-00033-0001	PASTOS PERMANENTES DE 5 O MAS AÑOS	S		1,08		1,08	1,08
170000005306390	18-114-002-00033-0003	PASTOS PERMANENTES DE 5 O MAS AÑOS	S		1,77		1,77	1,77
170000005306391	18-114-004-00038-0005	PASTOS PERMANENTES DE 5 O MAS AÑOS	S		0,92		0,92	0,92
170000005306392	18-114-002-00018-0001	PASTOS PERMANENTES DE 5 O MAS AÑOS	S		8,76		8,76	8,76
170000005306393	18-114-007-00096-0001	ALMENDROS	R		0,34		0,34	0,34
170000005306394	18-114-004-00038-0003	ALMENDROS	S		0,54		0,54	0,54
170000005306395	18-114-007-00089-0002	ALMENDROS	S		0,21		0,21	0,21
170000005306396	18-114-003-00036-0002	ALMENDROS	S		0,30		0,30	0,30

Datos considerados para el Cálculo de la Carga Ganadera del expediente

Superficie determinada para Cálculo Carga Ganadera: 39,99 ha

Carga Ganadera del Expediente: 0,78 ugm/ha (4)

Explotación	Especie	Ugm Calculada para CG
ES181120000015	CAPRINA	6,18
ES181120000015	OVINA	25,01

(1) Con incidencias que retienen pago o deniegan el expediente.

(2) Se calcula sobre superficie declarada admisible.

(3) Aplicación del artículo 16 bis del RD 147/2023.

(4) Expediente con algunos recintos de pastos permanentes ubicados en espacios protegidos donde la carga ganadera mínima será 0,1 UGM/ha.

Puede verificar la integridad de una copia de este documento mediante la lectura del código QR adjunto o mediante el acceso a la dirección https://ws050.juntadeandalucia.es/verificarFirma indicando el código de VERIFICACIÓN			
FIRMADO POR	JUAN JOSE SOLER GARCIA ROCIO GUIJARRO MILLAN	20/02/2025	
VERIFICACIÓN	Pk2jmQ3ESFH4J84V5UNKP32UXX5TB9	PÁG. 561/1379	



Recintos Determinados para el Cálculo de Garga Ganadera

REF.	REFERENCIA SIGPAC	CULTIVO	DESCRIPCIÓN CULTIVO	S/R	SUP. PROPUESTA (ha)
-1779785	18-114-004-00038-00010	62000	PASTOS PERMANENTES DE 5 O MAS AÑOS-SIN VARIEDAD	S	0,01
-1779784	18-114-004-00038-00009	62000	PASTOS PERMANENTES DE 5 O MAS AÑOS-SIN VARIEDAD	S	0,03
-1509884	18-114-006-00123-00004	62000	PASTOS PERMANENTES DE 5 O MAS AÑOS-SIN VARIEDAD	S	0,39
4162984	18-114-005-00004-00001	62000	PASTOS PERMANENTES DE 5 O MAS AÑOS-SIN VARIEDAD	S	0,99
4188479	18-114-005-00154-00001	62000	PASTOS PERMANENTES DE 5 O MAS AÑOS-SIN VARIEDAD	S	0,30
4188480	18-114-006-00123-00001	62000	PASTOS PERMANENTES DE 5 O MAS AÑOS-SIN VARIEDAD	S	14,57
4188481	18-114-005-00152-00001	62000	PASTOS PERMANENTES DE 5 O MAS AÑOS-SIN VARIEDAD	S	4,34
4188487	18-114-006-00119-00002	62000	PASTOS PERMANENTES DE 5 O MAS AÑOS-SIN VARIEDAD	S	0,19
170000005306357	18-031-012-00076-00001	62000	PASTOS PERMANENTES DE 5 O MAS AÑOS-SIN VARIEDAD	S	0,02
170000005306358	18-114-004-00037-00001	62000	PASTOS PERMANENTES DE 5 O MAS AÑOS-SIN VARIEDAD	S	0,25
170000005306359	18-114-004-00038-00001	62000	PASTOS PERMANENTES DE 5 O MAS AÑOS-SIN VARIEDAD	S	0,08
170000005306360	18-114-004-00038-00006	62000	PASTOS PERMANENTES DE 5 O MAS AÑOS-SIN VARIEDAD	S	1,17
170000005306361	18-114-004-00038-00002	62000	PASTOS PERMANENTES DE 5 O MAS AÑOS-SIN VARIEDAD	S	0,03
170000005306363	18-114-005-00005-00001	62000	PASTOS PERMANENTES DE 5 O MAS AÑOS-SIN VARIEDAD	S	0,09
170000005306364	18-114-005-00008-00001	62000	PASTOS PERMANENTES DE 5 O MAS AÑOS-SIN VARIEDAD	S	0,24
170000005306365	18-114-005-00045-00001	62000	PASTOS PERMANENTES DE 5 O MAS AÑOS-SIN VARIEDAD	S	0,21
170000005306370	18-114-004-00026-00001	62000	PASTOS PERMANENTES DE 5 O MAS AÑOS-SIN VARIEDAD	S	1,07
170000005306371	18-114-007-00089-00003	62000	PASTOS PERMANENTES DE 5 O MAS AÑOS-SIN VARIEDAD	S	0,27
170000005306372	18-114-007-00017-00001	62000	PASTOS PERMANENTES DE 5 O MAS AÑOS-SIN VARIEDAD	S	0,11
170000005306373	18-114-007-00017-00002	62000	PASTOS PERMANENTES DE 5 O MAS AÑOS-SIN VARIEDAD	S	0,08
170000005306374	18-114-003-00036-00003	62000	PASTOS PERMANENTES DE 5 O MAS AÑOS-SIN VARIEDAD	S	0,07
170000005306375	18-114-003-00041-00001	62000	PASTOS PERMANENTES DE 5 O MAS AÑOS-SIN VARIEDAD	S	1,09
170000005306376	18-114-003-00041-00002	62000	PASTOS PERMANENTES DE 5 O MAS AÑOS-SIN VARIEDAD	S	0,21
170000005306377	18-114-003-00045-00001	62000	PASTOS PERMANENTES DE 5 O MAS AÑOS-SIN VARIEDAD	S	0,62
170000005306380	18-114-005-00090-00001	62000	PASTOS PERMANENTES DE 5 O MAS AÑOS-SIN VARIEDAD	S	0,23
170000005306381	18-114-005-00045-00002	62000	PASTOS PERMANENTES DE 5 O MAS AÑOS-SIN VARIEDAD	S	0,41
170000005306384	18-114-006-00047-00001	62000	PASTOS PERMANENTES DE 5 O MAS AÑOS-SIN VARIEDAD	S	0,05
170000005306385	18-114-003-00041-00003	62000	PASTOS PERMANENTES DE 5 O MAS AÑOS-SIN VARIEDAD	S	0,14
170000005306386	18-114-002-00033-00002	62000	PASTOS PERMANENTES DE 5 O MAS AÑOS-SIN VARIEDAD	S	0,20
170000005306387	18-114-002-00033-00001	62000	PASTOS PERMANENTES DE 5 O MAS AÑOS-SIN VARIEDAD	S	1,08
170000005306390	18-114-002-00033-00003	62000	PASTOS PERMANENTES DE 5 O MAS AÑOS-SIN VARIEDAD	S	1,77
170000005306391	18-114-004-00038-00005	62000	PASTOS PERMANENTES DE 5 O MAS AÑOS-SIN VARIEDAD	S	0,92
170000005306392	18-114-002-00018-00001	62000	PASTOS PERMANENTES DE 5 O MAS AÑOS-SIN VARIEDAD	S	8,76

(1) Con incidencias que retienen pago o deniegan el expediente.

(2) Se calcula sobre superficie declarada admisible.

(3) Aplicación del artículo 16 bis del RD 147/2023.

(4) Expediente con algunos recintos de pastos permanentes ubicados en espacios protegidos donde la carga ganadera mínima será 0,1 UGM/ha.

Puede verificar la integridad de una copia de este documento mediante la lectura del código QR adjunto o mediante el acceso a la dirección <https://ws050.juntadeandalucia.es/verificarFirma> indicando el código de VERIFICACIÓN

FIRMADO POR	JUAN JOSE SOLER GARCIA	20/02/2025	
	ROCIO GUIJARRO MILLAN		
VERIFICACIÓN	Pk2jmQ3ESFH4J84V5UNKP32UX5TB9	PÁG. 562/1379	



APELLIDOS Y NOMBRE / RAZÓN SOCIAL

MORENO PUERTAS LUIS LORENZO

NIF
****8861*

EXPEDIENTE
1197435

RESOLUCIÓN
CONCESIÓN DE LA AYUDA

DATOS DE MANTENIMIENTO UNIDADES

<u>GRUPO DE PAGO</u>	<u>Sup. Dec. Admisible</u>	<u>Sup. Propuesta</u>	<u>Sobredecl.</u>	<u>% Sobredecl.</u>
ZONAS DE LIMITACIONES ESPECIFICAS	78,12	73,25	4,87	6,23

APLICACIÓN DE REDUCCIONES Y PENALIZACIONES (%)

<u>Criterios de subvencionabilidad (1)</u>	<u>Presentación tardía</u>	<u>Omisión declaración</u>	<u>Condicionabilidad</u>
0,00	0,00	0,00	0,00

IMPORTE (Euros)

<u>Calculado(2)</u>	<u>Reducción</u>	<u>Penalización</u>	<u>Reducción Penalización (3)</u>	<u>Penalización adicional</u>	<u>Propuesto</u>	<u>FEADER</u>	<u>MAPA</u>	<u>CAPADR</u>
2.816,00 €	175,55 €	329,21 €	0,00 €	0,00 €	2.311,24 €	1.964,55 €	226,73 €	119,96 €
<u>Importe Unitario:</u>	128,00 €	<u>Nuevo Importe Unitario:</u>	36,05 €					

(1) Con incidencias que retienen pago o deniegan el expediente.

(2) Se calcula sobre superficie declarada admisible.

(3) Aplicación del artículo 16 bis del RD 147/2023.

(4) Expediente con algunos recintos de pastos permanentes ubicados en espacios protegidos donde la carga ganadera mínima será 0,1 UGM/ha.

Puede verificar la integridad de una copia de este documento mediante la lectura del código QR adjunto o mediante el acceso a la dirección <https://ws050.juntadeandalucia.es/verificarFirma> indicando el código de VERIFICACIÓN

FIRMADO POR	JUAN JOSE SOLER GARCIA	20/02/2025	
	ROCIO GUIJARRO MILLAN		
VERIFICACIÓN	Pk2jmQ3ESFH4J84V5UNKP32UXX5TB9	PÁG. 563/1379	



RECINTOS PROPUESTOS

REF.	REFERENCIA SIGPAC	CULTIVO	S/R	USO SIGPAC	Sup. Dec. admisible	Sup. Campa	Sup. Determ.	Sup. Propuesta
-1925840	18-011-013-00041-0002	ALMENDROS	S		0,01		0,01	0,01
-1925839	18-011-010-00254-0003	ALMENDROS	R		0,15		0,15	0,15
-1925837	18-011-001-00009-0002	ALMENDROS	R		0,10		0,10	0,10
-1585612	18-011-900-09600-0035	ALMENDROS	R		0,01		0,01	0,01
-1585611	18-011-900-09600-0012	CEBADA	R		0,02		0,02	0,02
-1585609	18-011-008-00279-0001	ALMENDROS	R		0,20		0,20	0,20
-1585608	18-011-008-00265-0001	ALMENDROS	R		0,33		0,33	0,33
-574778	18-011-013-00043-0001	CEBADA	S		0,17		0,17	0,17
4176487	18-011-001-00009-0001	CEBADA	R		1,94		1,94	1,94
5236063	18-011-005-00036-0001	BARBECHO TRADICIONAL	S		0,75		0,75	0,75
5236067	18-011-005-00037-0001	BARBECHO TRADICIONAL	S		1,18		1,18	1,18
5236071	18-011-006-00124-0001	BARBECHO TRADICIONAL	S		1,83		1,83	1,83
5236076	18-011-007-00021-0001	BARBECHO TRADICIONAL	S		1,07		1,07	1,07
5236089	18-011-007-00024-0003	BARBECHO TRADICIONAL	S		2,68		2,68	2,68
5236091	18-011-007-00024-0007	ALMENDROS	S		4,41	0,00	4,41	0,00
5236140	18-011-007-00025-0003	CEBADA	S		0,34		0,34	0,34
5236141	18-011-007-00025-0004	CEBADA	S		0,32		0,32	0,32
5236150	18-011-007-00030-0004	BARBECHO TRADICIONAL	S		1,63		1,63	1,63
5236152	18-011-007-00030-0006	ALMENDROS	S		1,86		1,86	1,86
5236153	18-011-007-00030-0007	ALMENDROS	S		2,16		2,16	2,16
5236159	18-011-007-00031-0003	ALMENDROS	S		0,82		0,82	0,82
5236161	18-011-007-00091-0001	BARBECHO TRADICIONAL	S		0,95		0,95	0,95
5236162	18-011-007-00240-0001	CEBADA	S		0,28		0,28	0,28
5236172	18-011-010-00011-0002	CEBADA	R		0,10		0,10	0,10
5236174	18-011-010-00011-0001	OTROS FRUTALES	R		0,01		0,01	0,01
5236203	18-011-013-00041-0001	CEBADA	S		0,44		0,44	0,44
5236207	18-011-013-00348-0001	ALMENDROS	R		0,13		0,13	0,13
5236254	18-011-008-00111-0001	CEBADA	R		0,48		0,48	0,48
5236265	18-011-008-00296-0001	ALMENDROS	R		0,18		0,18	0,18
5236289	18-011-013-00289-0002	CEBADA	R		0,15		0,15	0,15
5251956	18-011-002-00009-0001	ALMENDROS	R		2,91		2,91	2,91
5251976	18-011-002-00010-0001	ALMENDROS	R		1,64		1,64	1,64
5504150	18-011-004-00064-0001	BARBECHO TRADICIONAL	S		0,99		0,99	0,99
5504163	18-011-008-00045-0001	CEBADA	R		0,15		0,15	0,15
5504197	18-011-009-00323-0001	ALMENDROS	S		0,59		0,59	0,59
5504205	18-076-010-00115-0002	ALMENDROS	R		0,17		0,17	0,17
5504218	18-011-010-00341-0001	ALMENDROS	R		0,21		0,21	0,21
5504242	18-011-013-00030-0001	CEBADA	S		1,61		1,61	1,61
5517932	18-011-004-00033-0001	GUISANTES	R		0,75		0,75	0,75
5517950	18-011-004-00050-0001	GUISANTES	R		1,07		1,07	1,07
5517951	18-011-004-00051-0001	GUISANTES	R		1,06		1,06	1,06
5517953	18-011-004-00057-0001	GUISANTES	R		0,75		0,75	0,75
5517954	18-011-004-00070-0001	GUISANTES	R		0,24		0,24	0,24
5517957	18-011-004-00071-0001	GUISANTES	R		0,98		0,98	0,98
5517967	18-011-005-00068-0002	BARBECHO TRADICIONAL	S		0,45		0,45	0,45
5517970	18-011-005-00092-0001	BARBECHO TRADICIONAL	S		0,69		0,69	0,69
5517972	18-011-005-00091-0001	BARBECHO TRADICIONAL	S		0,78		0,78	0,78
5517977	18-011-008-00176-0001	CEBADA	R		0,77		0,77	0,77
5517984	18-011-004-00069-0001	GUISANTES	R		0,20		0,20	0,20
6927230	18-011-007-00094-0001	ALMENDROS	S		0,95		0,95	0,95
6927231	18-011-007-00133-0002	ALMENDROS	S		1,67		1,67	1,67
6927232	18-011-007-00088-0001	BARBECHO TRADICIONAL	S		0,84		0,84	0,84

(1) Con incidencias que retienen pago o deniegan el expediente.

(2) Se calcula sobre superficie declarada admisible.

(3) Aplicación del artículo 16 bis del RD 147/2023.

(4) Expediente con algunos recintos de pastos permanentes ubicados en espacios protegidos donde la carga ganadera mínima será 0,1 UGM/ha.

Puede verificar la integridad de una copia de este documento mediante la lectura del código QR adjunto o mediante el acceso a la dirección <https://ws050.juntadeandalucia.es/verificarFirma> indicando el código de VERIFICACIÓN

FIRMADO POR

JUAN JOSE SOLER GARCIA

20/02/2025

ROCIO GUIJARRO MILLAN

VERIFICACIÓN

Pk2jmQ3ESFH4J84V5UNKP32UXX5TB9

PÁG. 564/1379





RECINTOS PROPUESTOS

REF.	REFERENCIA SIGPAC	CULTIVO	S/R	USO SIGPAC	Sup. Dec. admisible	Sup. Campa	Sup. Determ.	Sup. Propuesta
6927234	18-011-008-00530-0001	ALMENDROS	R		0,43		0,43	0,43
7488126	18-076-010-00023-0001	OTROS FRUTALES	R		0,10		0,10	0,10
7488128	18-076-010-00112-0001	FRUTOS DE CÁSCARA	R		0,18		0,18	0,00
7488230	18-011-009-00072-0003	OTROS FRUTALES	R		0,05		0,05	0,05
170000005827195	18-011-009-00020-0001	AVENA	R		0,30		0,30	0,30
170000005827197	18-011-009-00072-0001	AVENA	R		0,07		0,07	0,07
170000005827198	18-011-009-00072-0002	AVENA	R		0,09		0,09	0,09
170000005827199	18-011-009-00073-0001	AVENA	R		0,06		0,06	0,06
170000005827200	18-011-009-00084-0002	AVENA	R		0,12		0,12	0,12
170000005827202	18-011-008-00506-0001	CEBADA	S		0,21		0,21	0,21
170000005827207	18-011-008-00474-0001	CEBADA	S		0,25		0,25	0,25
170000005827208	18-011-008-00480-0001	CEBADA	S		0,28		0,28	0,28
170000005827211	18-011-013-00049-0005	BARBECHO TRADICIONAL	S		0,01		0,01	0,01
170000005827214	18-011-013-00049-0001	CEBADA	S		0,54		0,54	0,54
170000005827215	18-011-013-00006-0001	CEBADA	S		0,35		0,35	0,35
170000005827219	18-011-008-00527-0001	ALMENDROS	R		0,36		0,36	0,36
170000005827220	18-011-008-00529-0002	ALMENDROS	R		1,11		1,11	1,11
170000005827221	18-011-008-00533-0001	CEBADA	R		0,62		0,62	0,62
170000005827224	18-011-006-00041-0001	ALMENDROS	R		1,80		1,80	1,80
170000005827226	18-011-008-00083-0001	CEBADA	R		0,60		0,60	0,60
170000005827227	18-011-008-00071-0001	CEBADA	R		0,15		0,15	0,15
170000005827230	18-011-008-00102-0001	ALMENDROS	R		0,50		0,50	0,50
170000005827231	18-011-008-00103-0001	CEBADA	R		0,49		0,49	0,49
170000005827235	18-011-008-00134-0001	CEBADA	R		0,27		0,27	0,27
170000005827236	18-011-008-00141-0001	CEBADA	R		0,73		0,73	0,73
170000005827237	18-011-008-00201-0001	CEBADA	R		0,27		0,27	0,27
170000005827239	18-011-008-00178-0001	CEBADA	R		0,82		0,82	0,82
170000005827243	18-011-008-00343-0001	CEBADA	R		0,41		0,41	0,41
170000005827246	18-011-008-00392-0001	CEBADA	R		0,29		0,29	0,29
170000005827247	18-011-008-00389-0001	CEBADA	R		0,26		0,26	0,26
170000005827249	18-011-008-00454-0001	CEBADA	S		0,30		0,30	0,30
170000005827250	18-011-008-00408-0001	CEBADA	R		0,28		0,28	0,28
170000005827262	18-011-012-00083-0001	ALMENDROS	R		0,20		0,20	0,20
170000005827265	18-076-003-00006-0001	ALMENDROS	R		0,77		0,77	0,77
170000005827266	18-076-003-00118-0001	ALMENDROS	R		2,25		2,25	2,25
170000005827272	18-076-001-00048-0001	ALMENDROS	S		2,16		2,16	2,16
170000005827273	18-011-007-00145-0002	ALMENDROS	S		1,24		1,24	1,24
170000005827274	18-011-007-00144-0001	ALMENDROS	S		0,88		0,88	0,88
170000005827275	18-011-008-00235-0001	ALMENDROS	R		0,38		0,38	0,38
170000005827276	18-011-011-00102-0002	ALMENDROS	S		0,22		0,22	0,22
170000005827279	18-011-011-00106-0001	ALMENDROS	R		0,35		0,35	0,35
170000005827283	18-011-010-00303-0001	ALMENDROS	S		0,11		0,11	0,11
170000005827286	18-011-010-00356-0001	ALMENDROS	S		0,21		0,21	0,21
170000005827288	18-011-010-00324-0001	ALMENDROS	R		0,22		0,22	0,22
170000005827289	18-011-012-00036-0002	ALMENDROS	R		0,19		0,19	0,19
170000005827290	18-011-012-00051-0001	ALMENDROS	R		0,17		0,17	0,17
170000005827291	18-011-012-00055-0001	ALMENDROS	R		0,21		0,21	0,21
170000005827292	18-011-012-00152-0002	ALMENDROS	R		0,10		0,10	0,10
170000005827295	18-011-012-00184-0001	ALMENDROS	R		0,20		0,20	0,20
170000005827300	18-011-011-00336-0001	ALMENDROS	S		0,19		0,19	0,19
170000005827301	18-011-011-00349-0001	ALMENDROS	R		0,30		0,30	0,30
170000005827302	18-011-011-00389-0001	ALMENDROS	S		0,28	0,00	0,28	0,00

(1) Con incidencias que retienen pago o deniegan el expediente.
 (2) Se calcula sobre superficie declarada admisible.
 (3) Aplicación del artículo 16 bis del RD 147/2023.
 (4) Expediente con algunos recintos de pastos permanentes ubicados en espacios protegidos donde la carga ganadera mínima será 0,1 UGM/ha.

Puede verificar la integridad de una copia de este documento mediante la lectura del código QR adjunto o mediante el acceso a la dirección https://ws050.juntadeandalucia.es/verificarFirma indicando el código de VERIFICACIÓN			
FIRMADO POR	JUAN JOSE SOLER GARCIA	20/02/2025	
VERIFICACIÓN	Pk2jmQ3ESFH4J84V5UNKP32UXX5TB9	PÁG. 565/1379	



RECINTOS PROPUESTOS

REF.	REFERENCIA SIGPAC	CULTIVO	S/R	USO SIGPAC	Sup. Dec. admisible	Sup. Campa	Sup. Determ.	Sup. Propuesta
170000005827305	18-011-013-00185-0001	ALMENDROS	S		0,28		0,28	0,28
170000005827306	18-011-013-00146-0001	ALMENDROS	R		0,09		0,09	0,09
170000005827307	18-011-013-00118-0001	ALMENDROS	R		0,33		0,33	0,33
170000005827310	18-011-013-00375-0001	ALMENDROS	R		0,16		0,16	0,16
170000005827311	18-011-013-00358-0001	ALMENDROS	S		0,12		0,12	0,12
170000005827314	18-011-012-00207-0001	ALMENDROS	S		0,34		0,34	0,34
170000005827319	18-011-013-00042-0001	ALMENDROS	S		0,36		0,36	0,36
170000005827320	18-011-012-00264-0002	ALMENDROS	S		0,76		0,76	0,76
170000005827322	18-011-008-00206-0001	ALMENDROS	R		0,20		0,20	0,20
170000005827323	18-011-007-00034-0002	ALMENDROS	S		1,01		1,01	1,01
170000005827325	18-011-007-00080-0004	BARBECHO TRADICIONAL	S		0,03		0,03	0,03
170000005827326	18-011-007-00080-0002	ALMENDROS	S		0,67		0,67	0,67
170000005827327	18-011-008-00363-0001	ALMENDROS	R		0,37		0,37	0,37
170000005827328	18-011-008-00319-0001	ALMENDROS	R		0,33		0,33	0,33
170000005827329	18-011-009-00062-0002	CABECERA DE CULTIVO PERMANENTE	R		0,02		0,02	0,02
170000005827330	18-011-009-00062-0001	ALMENDROS	R		0,22	0,22	0,22	0,22
170000005827339	18-011-009-00195-0001	ALMENDROS	R		0,30		0,30	0,30
170000005827347	18-011-009-00262-0001	ALMENDROS	R		0,47		0,47	0,47
170000005827348	18-011-009-00294-0001	ALMENDROS	S		0,11		0,11	0,11
170000005827350	18-011-009-00247-0001	ALMENDROS	R		0,19		0,19	0,19
170000005827351	18-011-010-00223-0002	ALMENDROS	R		0,39		0,39	0,39
170000005827352	18-011-010-00224-0003	ALMENDROS	R		0,21		0,21	0,21
170000005827353	18-011-010-00223-0001	ALMENDROS	R		0,62		0,62	0,62
170000005827354	18-011-010-00224-0001	ALMENDROS	R		0,45		0,45	0,45
170000005827355	18-011-010-00207-0001	ALMENDROS	R		0,15		0,15	0,15
170000005827356	18-011-010-00182-0001	ALMENDROS	R		0,12		0,12	0,12
170000005827358	18-011-010-00083-0001	ALMENDROS	R		0,50		0,50	0,50
170000005827359	18-011-010-00300-0001	ALMENDROS	R		0,13		0,13	0,13
170000005827360	18-011-010-00283-0001	ALMENDROS	R		0,22		0,22	0,22
170000005827362	18-011-010-00272-0001	ALMENDROS	R		0,18		0,18	0,18
170000005827363	18-011-010-00254-0001	ALMENDROS	R		0,53		0,53	0,53
170000005827364	18-011-010-00255-0002	ALMENDROS	R		0,90		0,90	0,90
170000005827365	18-011-010-00244-0001	ALMENDROS	R		0,26		0,26	0,26

INCIDENCIAS

INCIDENCIA DESCRIPCIÓN

- 3790 Recinto declarado inactivo
Recinto:18-076-010-00112-00001 Cultivo: -
- 3795 Recinto declarado con una situación de riesgo de abandono.
Recinto:18-011-013-00049-00005 Cultivo: -

Datos considerados para el Cálculo de la Carga Ganadera del expediente

Superficie determinada para Cálculo Carga Ganadera: 0,00 ha
Carga Ganadera del Expediente: 0,00 ugm/ha

Incidenias de carga ganadera

INCIDENCIA DESCRIPCIÓN

- 86128 Recinto de Forrajeras que no ha contabilizado para Carga Ganadera por no tener una explotación válida para el cálculo de la Carga Ganadera
Recinto:18-011-007-00030-00009 Cultivo:62 PASTOS PERMANENTES DE 5 O MAS AÑOS-
- 86132 Recinto superficie forrajera que no realiza la actividad de producción de pastoreo.
Recinto:18-011-005-00036-00001 Cultivo:20000 BARBECHO TRADICIONAL-SIN VARIEDAD Secano

(1) Con incidencias que retienen pago o deniegan el expediente.
(2) Se calcula sobre superficie declarada admisible.
(3) Aplicación del artículo 16 bis del RD 147/2023.
(4) Expediente con algunos recintos de pastos permanentes ubicados en espacios protegidos donde la carga ganadera mínima será 0,1 UGM/ha.

Puede verificar la integridad de una copia de este documento mediante la lectura del código QR adjunto o mediante el acceso a la dirección https://ws050.juntadeandalucia.es/verificarFirma indicando el código de VERIFICACIÓN			
FIRMADO POR	JUAN JOSE SOLER GARCIA ROCIO GUIJARRO MILLAN	20/02/2025	
VERIFICACIÓN	Pk2jmQ3ESFH4J84V5UNKP32UX5TB9	PÁG. 566/1379	



	Recinto:18-011-005-00037-00001	Cultivo:20000	BARBECHO TRADICIONAL-SIN VARIEDAD	Secano
	Recinto:18-011-006-00124-00001	Cultivo:20000	BARBECHO TRADICIONAL-SIN VARIEDAD	Secano
	Recinto:18-011-007-00021-00001	Cultivo:20000	BARBECHO TRADICIONAL-SIN VARIEDAD	Secano
	Recinto:18-011-007-00024-00003	Cultivo:20000	BARBECHO TRADICIONAL-SIN VARIEDAD	Secano
	Recinto:18-011-007-00030-00004	Cultivo:20000	BARBECHO TRADICIONAL-SIN VARIEDAD	Secano
	Recinto:18-011-007-00091-00001	Cultivo:20000	BARBECHO TRADICIONAL-SIN VARIEDAD	Secano
	Recinto:18-011-004-00064-00001	Cultivo:20000	BARBECHO TRADICIONAL-SIN VARIEDAD	Secano
	Recinto:18-011-005-00068-00002	Cultivo:20000	BARBECHO TRADICIONAL-SIN VARIEDAD	Secano
	Recinto:18-011-005-00092-00001	Cultivo:20000	BARBECHO TRADICIONAL-SIN VARIEDAD	Secano
	Recinto:18-011-005-00091-00001	Cultivo:20000	BARBECHO TRADICIONAL-SIN VARIEDAD	Secano
	Recinto:18-011-007-00088-00001	Cultivo:20000	BARBECHO TRADICIONAL-SIN VARIEDAD	Secano
	Recinto:18-011-013-00049-00005	Cultivo:20000	BARBECHO TRADICIONAL-SIN VARIEDAD	Secano
	Recinto:18-011-007-00080-00004	Cultivo:20000	BARBECHO TRADICIONAL-SIN VARIEDAD	Secano
86133	Recinto de forrajera No solicitado para Cálculo de Carga Ganadera que No pertenece a Explotación.			
	Recinto:18-011-007-00030-00009	Cultivo:62000	PASTOS PERMANENTES DE 5 O MAS AÑOS-SIN VARIEDAD	Secano

(1) Con incidencias que retienen pago o deniegan el expediente.

(2) Se calcula sobre superficie declarada admisible.

(3) Aplicación del artículo 16 bis del RD 147/2023.

(4) Expediente con algunos recintos de pastos permanentes ubicados en espacios protegidos donde la carga ganadera mínima será 0,1 UGM/ha.

Puede verificar la integridad de una copia de este documento mediante la lectura del código QR adjunto o mediante el acceso a la dirección https://ws050.juntadeandalucia.es/verificarFirma indicando el código de VERIFICACIÓN			
FIRMADO POR	JUAN JOSE SOLER GARCIA ROCIO GUIJARRO MILLAN	20/02/2025	
VERIFICACIÓN	Pk2jmQ3ESFH4J84V5UNKP32UXX5TB9	PÁG. 567/1379	



APELLIDOS Y NOMBRE / RAZÓN SOCIAL

MORON RODRIGUEZ ANTONIO

NIF

****2957*

EXPEDIENTE

1072698

RESOLUCIÓN

CONCESIÓN DE LA AYUDA

DATOS DE MANTENIMIENTO UNIDADES

GRUPO DE PAGO

ZONAS DE LIMITACIONES ESPECIFICAS

Sup. Dec. Admisible	Sup. Propuesta	Sobredecl.	% Sobredecl.
3,70	3,70	0,00	0,00

APLICACIÓN DE REDUCCIONES Y PENALIZACIONES (%)

Criterios de subvencionabilidad (1)	Presentación tardía	Omisión declaración	Condicionalidad
0,00	0,00	1,00	0,00

IMPORTE (Euros)

Calculado(2)	Reducción	Penalización	Reducción Penalización (3)	Penalización adicional	Propuesto	FEADER	MAPA	CAPADR
473,60 €	0,00 €	0,00 €	0,00 €	0,00 €	468,86 €	398,53 €	46,00 €	24,33 €
Importe Unitario:	128,00 €	Nuevo Importe Unitario:	128,00 €					

RECINTOS PROPUESTOS

REF.	REFERENCIA SIGPAC	CULTIVO	S/R	USO SIGPAC	Sup. Dec. admisible	Sup. Campo	Sup. Determ.	Sup. Propuesta
-1802938	18-031-004-00082-0003	AVENA	R		0,84		0,84	0,84
-1262211	18-031-007-00082-0007	TOMATE	R		0,11		0,11	0,11
-1261971	18-031-004-00098-0005	BARBECHO TRADICIONAL	R		0,21		0,21	0,21
-1261970	18-031-004-00098-0004	BARBECHO TRADICIONAL	R		0,19		0,19	0,19
-36238	18-031-007-00082-0013	TOMATE	R		0,14		0,14	0,14
-36237	18-031-007-00082-0012	TOMATE	R		0,36		0,36	0,36
4763958	18-031-004-00080-0001	CENTENO	R		0,10		0,10	0,10
1700000006708714	18-031-007-00082-0009	TOMATE	R		0,19		0,19	0,19
1700000006708716	18-031-007-00082-0007	CENTENO	R		0,38		0,38	0,38
1700000006708717	18-031-007-00078-0003	BARBECHO TRADICIONAL	R		0,07		0,07	0,07
1700000006708719	18-031-007-00082-0006	CENTENO	R		0,68		0,68	0,68
1700000006708722	18-031-004-00082-0002	CENTENO	R		0,43		0,43	0,43

(1) Con incidencias que retienen pago o deniegan el expediente.

(2) Se calcula sobre superficie declarada admisible.

(3) Aplicación del artículo 16 bis del RD 147/2023.

(4) Expediente con algunos recintos de pastos permanentes ubicados en espacios protegidos donde la carga ganadera mínima será 0,1 UGM/ha.

Puede verificar la integridad de una copia de este documento mediante la lectura del código QR adjunto o mediante el acceso a la dirección <https://ws050.juntadeandalucia.es/verificarFirma> indicando el código de VERIFICACIÓN

FIRMADO POR	JUAN JOSE SOLER GARCIA	20/02/2025
	ROCIO GUIJARRO MILLAN	
VERIFICACIÓN	Pk2jmQ3ESFH4J84V5UNKP32UXX5TB9	PÁG. 568/1379





INCIDENCIAS

INCIDENCIA DESCRIPCIÓN

256	Solicitud con recintos no declarados en campaña actual con una reducción por omisión de superficie superior al 3% CÓDIGO PARA EL PORCENTAJE DE REDUCCIÓN POR OMISIÓN QUE CORRESPONDE A LA SOLICITUD:1
3795	Recinto declarado con una situación de riesgo de abandono. Recinto:18-031-007-00078-00003 Cultivo: -
86120	Para explotaciones de pastos permanentes ubicadas en espacios protegidos la carga ganadera mínima será 0,1 UGM/ha. Recinto:18-031-001-00050-00001 Cultivo:62000 PASTOS PERMANENTES DE 5 O MAS AÑOS-SIN VARIEDAD Secano Carga Ganadera:0 Recinto:18-031-004-00080-00002 Cultivo:62000 PASTOS PERMANENTES DE 5 O MAS AÑOS-SIN VARIEDAD Secano Carga Ganadera:0 Recinto:18-031-004-00082-00001 Cultivo:62000 PASTOS PERMANENTES DE 5 O MAS AÑOS-SIN VARIEDAD Secano Carga Ganadera:0 Recinto:18-031-004-00082-00009 Cultivo:62000 PASTOS PERMANENTES DE 5 O MAS AÑOS-SIN VARIEDAD Secano Carga Ganadera:0 Recinto:18-031-004-00082-00010 Cultivo:62000 PASTOS PERMANENTES DE 5 O MAS AÑOS-SIN VARIEDAD Secano Carga Ganadera:0 Recinto:18-031-004-00084-00001 Cultivo:62000 PASTOS PERMANENTES DE 5 O MAS AÑOS-SIN VARIEDAD Secano Carga Ganadera:0 Recinto:18-031-004-00097-00001 Cultivo:62000 PASTOS PERMANENTES DE 5 O MAS AÑOS-SIN VARIEDAD Secano Carga Ganadera:0 Recinto:18-031-004-00098-00001 Cultivo:62000 PASTOS PERMANENTES DE 5 O MAS AÑOS-SIN VARIEDAD Regadío Carga Ganadera:0 Recinto:18-031-004-00098-00006 Cultivo:20000 BARBECHO TRADICIONAL-SIN VARIEDAD Regadío Carga Ganadera:0 Recinto:18-031-004-00099-00001 Cultivo:62000 PASTOS PERMANENTES DE 5 O MAS AÑOS-SIN VARIEDAD Secano Carga Ganadera:0 Recinto:18-031-004-00100-00001 Cultivo:62000 PASTOS PERMANENTES DE 5 O MAS AÑOS-SIN VARIEDAD Secano Carga Ganadera:0 Recinto:18-031-007-00076-00001 Cultivo:62000 PASTOS PERMANENTES DE 5 O MAS AÑOS-SIN VARIEDAD Secano Carga Ganadera:0 Recinto:18-031-007-00076-00003 Cultivo:62000 PASTOS PERMANENTES DE 5 O MAS AÑOS-SIN VARIEDAD Secano Carga Ganadera:0 Recinto:18-031-007-00076-00006 Cultivo:62000 PASTOS PERMANENTES DE 5 O MAS AÑOS-SIN VARIEDAD Secano Carga Ganadera:0 Recinto:18-031-007-00076-00009 Cultivo:62000 PASTOS PERMANENTES DE 5 O MAS AÑOS-SIN VARIEDAD Secano Carga Ganadera:0 Recinto:18-031-007-00076-00010 Cultivo:62000 PASTOS PERMANENTES DE 5 O MAS AÑOS-SIN VARIEDAD Regadío Carga Ganadera:0 Recinto:18-031-007-00078-00006 Cultivo:62000 PASTOS PERMANENTES DE 5 O MAS AÑOS-SIN VARIEDAD Secano Carga Ganadera:0 Recinto:18-031-007-00078-00007 Cultivo:62000 PASTOS PERMANENTES DE 5 O MAS AÑOS-SIN VARIEDAD Secano Carga Ganadera:0 Recinto:18-031-007-00081-00012 Cultivo:62000 PASTOS PERMANENTES DE 5 O MAS AÑOS-SIN VARIEDAD Secano Carga Ganadera:0 Recinto:18-031-007-00082-00002 Cultivo:62000 PASTOS PERMANENTES DE 5 O MAS AÑOS-SIN VARIEDAD Secano Carga Ganadera:0 Recinto:18-031-007-00082-00004 Cultivo:62000 PASTOS PERMANENTES DE 5 O MAS AÑOS-SIN VARIEDAD Secano Carga Ganadera:0 Recinto:18-031-007-00082-00014 Cultivo:62000 PASTOS PERMANENTES DE 5 O MAS AÑOS-SIN VARIEDAD Secano Carga Ganadera:0 Recinto:18-031-007-00104-00002 Cultivo:62000 PASTOS PERMANENTES DE 5 O MAS AÑOS-SIN VARIEDAD Secano Carga Ganadera:0 Recinto:18-031-007-00104-00004 Cultivo:62000 PASTOS PERMANENTES DE 5 O MAS AÑOS-SIN VARIEDAD Secano Carga Ganadera:0 Recinto:18-031-007-00104-00008 Cultivo:62000 PASTOS PERMANENTES DE 5 O MAS AÑOS-SIN VARIEDAD Secano Carga Ganadera:0 Recinto:18-031-007-00104-00010 Cultivo:62000 PASTOS PERMANENTES DE 5 O MAS AÑOS-SIN VARIEDAD Secano Carga Ganadera:0 Recinto:18-031-007-00104-00012 Cultivo:62000 PASTOS PERMANENTES DE 5 O MAS AÑOS-SIN VARIEDAD Secano Carga Ganadera:0 Recinto:18-031-900-09600-00009 Cultivo:62000 PASTOS PERMANENTES DE 5 O MAS AÑOS-SIN VARIEDAD Secano Carga Ganadera:0
86122	Recinto superficie forrajera que realiza la actividad de producción de pastoreo y no declara el o los códigos del Registro de Explotaciones Ganaderas de Andalucía, REGA. Recinto:18-031-004-00098-00006 Cultivo:20000 BARBECHO TRADICIONAL-SIN VARIEDAD Regadío
86123	Recinto superficie forrajera que en REGA no tiene clasificación zootécnica permitida.

(1) Con incidencias que retienen pago o deniegan el expediente.

(2) Se calcula sobre superficie declarada admisible.

(3) Aplicación del artículo 16 bis del RD 147/2023.

(4) Expediente con algunos recintos de pastos permanentes ubicados en espacios protegidos donde la carga ganadera mínima será 0,1 UGM/ha.

Puede verificar la integridad de una copia de este documento mediante la lectura del código QR adjunto o mediante el acceso a la dirección <https://ws050.juntadeandalucia.es/verificarFirma> indicando el código de VERIFICACIÓN

FIRMADO POR	JUAN JOSE SOLER GARCIA ROCIO GUIJARRO MILLAN	20/02/2025	
VERIFICACIÓN	Pk2jmQ3ESFH4J84V5UNKP32UXX5TB9	PÁG. 569/1379	



INCIDENCIAS

INCIDENCIA DESCRIPCIÓN

	Recinto:18-031-001-00050-00001 Cultivo:62000 PASTOS PERMANENTES DE 5 O MAS AÑOS-SIN VARIEDAD Secano Explotacion:ES180300000022
	Recinto:18-031-004-00080-00002 Cultivo:62000 PASTOS PERMANENTES DE 5 O MAS AÑOS-SIN VARIEDAD Secano Explotacion:ES180300000022
	Recinto:18-031-004-00082-00001 Cultivo:62000 PASTOS PERMANENTES DE 5 O MAS AÑOS-SIN VARIEDAD Secano Explotacion:ES180300000022
	Recinto:18-031-004-00082-00009 Cultivo:62000 PASTOS PERMANENTES DE 5 O MAS AÑOS-SIN VARIEDAD Secano Explotacion:ES180300000022
	Recinto:18-031-004-00082-00010 Cultivo:62000 PASTOS PERMANENTES DE 5 O MAS AÑOS-SIN VARIEDAD Secano Explotacion:ES180300000022
	Recinto:18-031-004-00084-00001 Cultivo:62000 PASTOS PERMANENTES DE 5 O MAS AÑOS-SIN VARIEDAD Secano Explotacion:ES180300000022
	Recinto:18-031-004-00097-00001 Cultivo:62000 PASTOS PERMANENTES DE 5 O MAS AÑOS-SIN VARIEDAD Secano Explotacion:ES180300000022
	Recinto:18-031-004-00098-00001 Cultivo:62000 PASTOS PERMANENTES DE 5 O MAS AÑOS-SIN VARIEDAD Regadío Explotacion:ES180300000022
	Recinto:18-031-004-00099-00001 Cultivo:62000 PASTOS PERMANENTES DE 5 O MAS AÑOS-SIN VARIEDAD Secano Explotacion:ES180300000022
	Recinto:18-031-004-00100-00001 Cultivo:62000 PASTOS PERMANENTES DE 5 O MAS AÑOS-SIN VARIEDAD Secano Explotacion:ES180300000022
	Recinto:18-031-007-00076-00001 Cultivo:62000 PASTOS PERMANENTES DE 5 O MAS AÑOS-SIN VARIEDAD Secano Explotacion:ES180300000022
	Recinto:18-031-007-00076-00003 Cultivo:62000 PASTOS PERMANENTES DE 5 O MAS AÑOS-SIN VARIEDAD Secano Explotacion:ES180300000022
	Recinto:18-031-007-00076-00006 Cultivo:62000 PASTOS PERMANENTES DE 5 O MAS AÑOS-SIN VARIEDAD Secano Explotacion:ES180300000022
	Recinto:18-031-007-00076-00009 Cultivo:62000 PASTOS PERMANENTES DE 5 O MAS AÑOS-SIN VARIEDAD Secano Explotacion:ES180300000022
	Recinto:18-031-007-00076-00010 Cultivo:62000 PASTOS PERMANENTES DE 5 O MAS AÑOS-SIN VARIEDAD Regadío Explotacion:ES180300000022
	Recinto:18-031-007-00078-00006 Cultivo:62000 PASTOS PERMANENTES DE 5 O MAS AÑOS-SIN VARIEDAD Secano Explotacion:ES180300000022
	Recinto:18-031-007-00078-00007 Cultivo:62000 PASTOS PERMANENTES DE 5 O MAS AÑOS-SIN VARIEDAD Secano Explotacion:ES180300000022
	Recinto:18-031-007-00081-00012 Cultivo:62000 PASTOS PERMANENTES DE 5 O MAS AÑOS-SIN VARIEDAD Secano Explotacion:ES180300000022
	Recinto:18-031-007-00082-00002 Cultivo:62000 PASTOS PERMANENTES DE 5 O MAS AÑOS-SIN VARIEDAD Secano Explotacion:ES180300000022
	Recinto:18-031-007-00082-00004 Cultivo:62000 PASTOS PERMANENTES DE 5 O MAS AÑOS-SIN VARIEDAD Secano Explotacion:ES180300000022
	Recinto:18-031-007-00082-00014 Cultivo:62000 PASTOS PERMANENTES DE 5 O MAS AÑOS-SIN VARIEDAD Secano Explotacion:ES180300000022
	Recinto:18-031-007-00104-00002 Cultivo:62000 PASTOS PERMANENTES DE 5 O MAS AÑOS-SIN VARIEDAD Secano Explotacion:ES180300000022
	Recinto:18-031-007-00104-00004 Cultivo:62000 PASTOS PERMANENTES DE 5 O MAS AÑOS-SIN VARIEDAD Secano Explotacion:ES180300000022
	Recinto:18-031-007-00104-00008 Cultivo:62000 PASTOS PERMANENTES DE 5 O MAS AÑOS-SIN VARIEDAD Secano Explotacion:ES180300000022
	Recinto:18-031-007-00104-00010 Cultivo:62000 PASTOS PERMANENTES DE 5 O MAS AÑOS-SIN VARIEDAD Secano Explotacion:ES180300000022
	Recinto:18-031-007-00104-00012 Cultivo:62000 PASTOS PERMANENTES DE 5 O MAS AÑOS-SIN VARIEDAD Secano Explotacion:ES180300000022
	Recinto:18-031-900-09600-00009 Cultivo:62000 PASTOS PERMANENTES DE 5 O MAS AÑOS-SIN VARIEDAD Secano Explotacion:ES180300000022
86124	Recinto de forrajera para Cálculo de Carga Ganadera que No pertenece a Explotación.
	Recinto:18-031-004-00098-00006 Cultivo:20000 BARBECHO TRADICIONAL-SIN VARIEDAD Regadío
86134	Recinto superficie forrajera que en ninguna explotación REGA no tiene clasificación zootécnica permitida.
	Recinto:18-031-001-00050-00001 Cultivo:62000 PASTOS PERMANENTES DE 5 O MAS AÑOS-SIN VARIEDAD Secano
	Recinto:18-031-004-00080-00002 Cultivo:62000 PASTOS PERMANENTES DE 5 O MAS AÑOS-SIN VARIEDAD Secano
	Recinto:18-031-004-00082-00001 Cultivo:62000 PASTOS PERMANENTES DE 5 O MAS AÑOS-SIN VARIEDAD Secano
	Recinto:18-031-004-00082-00009 Cultivo:62000 PASTOS PERMANENTES DE 5 O MAS AÑOS-SIN VARIEDAD Secano
	Recinto:18-031-004-00082-00010 Cultivo:62000 PASTOS PERMANENTES DE 5 O MAS AÑOS-SIN VARIEDAD Secano
	Recinto:18-031-004-00084-00001 Cultivo:62000 PASTOS PERMANENTES DE 5 O MAS AÑOS-SIN VARIEDAD Secano
	Recinto:18-031-004-00097-00001 Cultivo:62000 PASTOS PERMANENTES DE 5 O MAS AÑOS-SIN VARIEDAD Secano

(1) Con incidencias que retienen pago o deniegan el expediente.
 (2) Se calcula sobre superficie declarada admisible.
 (3) Aplicación del artículo 16 bis del RD 147/2023.
 (4) Expediente con algunos recintos de pastos permanentes ubicados en espacios protegidos donde la carga ganadera mínima será 0,1 UGM/ha.

Puede verificar la integridad de una copia de este documento mediante la lectura del código QR adjunto o mediante el acceso a la dirección https://ws050.juntadeandalucia.es/verificarFirma indicando el código de VERIFICACIÓN			
FIRMADO POR	JUAN JOSE SOLER GARCIA	20/02/2025	
	ROCIO GUIJARRO MILLAN		
VERIFICACIÓN	Pk2jmQ3ESFH4J84V5UNKP32UXX5TB9	PÁG. 570/1379	



INCIDENCIAS

INCIDENCIA DESCRIPCIÓN

Recinto:18-031-004-00098-00001	Cultivo:62000	PASTOS PERMANENTES DE 5 O MAS AÑOS-SIN VARIEDAD	Regadío
Recinto:18-031-004-00099-00001	Cultivo:62000	PASTOS PERMANENTES DE 5 O MAS AÑOS-SIN VARIEDAD	Secano
Recinto:18-031-004-00100-00001	Cultivo:62000	PASTOS PERMANENTES DE 5 O MAS AÑOS-SIN VARIEDAD	Secano
Recinto:18-031-007-00076-00001	Cultivo:62000	PASTOS PERMANENTES DE 5 O MAS AÑOS-SIN VARIEDAD	Secano
Recinto:18-031-007-00076-00003	Cultivo:62000	PASTOS PERMANENTES DE 5 O MAS AÑOS-SIN VARIEDAD	Secano
Recinto:18-031-007-00076-00006	Cultivo:62000	PASTOS PERMANENTES DE 5 O MAS AÑOS-SIN VARIEDAD	Secano
Recinto:18-031-007-00076-00009	Cultivo:62000	PASTOS PERMANENTES DE 5 O MAS AÑOS-SIN VARIEDAD	Secano
Recinto:18-031-007-00076-00010	Cultivo:62000	PASTOS PERMANENTES DE 5 O MAS AÑOS-SIN VARIEDAD	Regadío
Recinto:18-031-007-00078-00006	Cultivo:62000	PASTOS PERMANENTES DE 5 O MAS AÑOS-SIN VARIEDAD	Secano
Recinto:18-031-007-00078-00007	Cultivo:62000	PASTOS PERMANENTES DE 5 O MAS AÑOS-SIN VARIEDAD	Secano
Recinto:18-031-007-00081-00012	Cultivo:62000	PASTOS PERMANENTES DE 5 O MAS AÑOS-SIN VARIEDAD	Secano
Recinto:18-031-007-00082-00002	Cultivo:62000	PASTOS PERMANENTES DE 5 O MAS AÑOS-SIN VARIEDAD	Secano
Recinto:18-031-007-00082-00004	Cultivo:62000	PASTOS PERMANENTES DE 5 O MAS AÑOS-SIN VARIEDAD	Secano
Recinto:18-031-007-00082-00014	Cultivo:62000	PASTOS PERMANENTES DE 5 O MAS AÑOS-SIN VARIEDAD	Secano
Recinto:18-031-007-00104-00002	Cultivo:62000	PASTOS PERMANENTES DE 5 O MAS AÑOS-SIN VARIEDAD	Secano
Recinto:18-031-007-00104-00004	Cultivo:62000	PASTOS PERMANENTES DE 5 O MAS AÑOS-SIN VARIEDAD	Secano
Recinto:18-031-007-00104-00008	Cultivo:62000	PASTOS PERMANENTES DE 5 O MAS AÑOS-SIN VARIEDAD	Secano
Recinto:18-031-007-00104-00010	Cultivo:62000	PASTOS PERMANENTES DE 5 O MAS AÑOS-SIN VARIEDAD	Secano
Recinto:18-031-007-00104-00012	Cultivo:62000	PASTOS PERMANENTES DE 5 O MAS AÑOS-SIN VARIEDAD	Secano
Recinto:18-031-900-09600-00009	Cultivo:62000	PASTOS PERMANENTES DE 5 O MAS AÑOS-SIN VARIEDAD	Secano

Datos considerados para el Cálculo de la Carga Ganadera del expediente

Superficie determinada para Cálculo Carga Ganadera: 0,00 ha
 Carga Ganadera del Expediente: 0,00 ugm/ha

Incidencias de carga ganadera

INCIDENCIA DESCRIPCIÓN

86122	Recinto superficie forrajera que realiza la actividad de producción de pastoreo y no declara el o los códigos del Registro de Explotaciones Ganaderas de Andalucía, REGA. Recinto:18-031-004-00098-00006 Cultivo:20000 BARBECHO TRADICIONAL-SIN VARIEDAD Regadío
86123	Recinto superficie forrajera que en REGA no tiene clasificación zootécnica permitida. Recinto:18-031-900-09600-00009 Cultivo:62000 PASTOS PERMANENTES DE 5 O MAS AÑOS-SIN VARIEDAD Secano Explotacion:ES180300000022 Recinto:18-031-007-00104-00002 Cultivo:62000 PASTOS PERMANENTES DE 5 O MAS AÑOS-SIN VARIEDAD Secano Explotacion:ES180300000022 Recinto:18-031-007-00082-00014 Cultivo:62000 PASTOS PERMANENTES DE 5 O MAS AÑOS-SIN VARIEDAD Secano Explotacion:ES180300000022 Recinto:18-031-007-00081-00012 Cultivo:62000 PASTOS PERMANENTES DE 5 O MAS AÑOS-SIN VARIEDAD Secano Explotacion:ES180300000022 Recinto:18-031-007-00078-00007 Cultivo:62000 PASTOS PERMANENTES DE 5 O MAS AÑOS-SIN VARIEDAD Secano Explotacion:ES180300000022 Recinto:18-031-007-00078-00006 Cultivo:62000 PASTOS PERMANENTES DE 5 O MAS AÑOS-SIN VARIEDAD Secano Explotacion:ES180300000022 Recinto:18-031-004-00080-00002 Cultivo:62000 PASTOS PERMANENTES DE 5 O MAS AÑOS-SIN VARIEDAD Secano Explotacion:ES180300000022 Recinto:18-031-001-00050-00001 Cultivo:62000 PASTOS PERMANENTES DE 5 O MAS AÑOS-SIN VARIEDAD Secano Explotacion:ES180300000022 Recinto:18-031-007-00076-00003 Cultivo:62000 PASTOS PERMANENTES DE 5 O MAS AÑOS-SIN VARIEDAD Secano Explotacion:ES180300000022 Recinto:18-031-007-00076-00006 Cultivo:62000 PASTOS PERMANENTES DE 5 O MAS AÑOS-SIN VARIEDAD Secano Explotacion:ES180300000022 Recinto:18-031-007-00104-00004 Cultivo:62000 PASTOS PERMANENTES DE 5 O MAS AÑOS-SIN VARIEDAD Secano Explotacion:ES180300000022 Recinto:18-031-007-00104-00010 Cultivo:62000 PASTOS PERMANENTES DE 5 O MAS AÑOS-SIN VARIEDAD Secano Explotacion:ES180300000022 Recinto:18-031-007-00104-00012 Cultivo:62000 PASTOS PERMANENTES DE 5 O MAS AÑOS-SIN VARIEDAD Secano Explotacion:ES180300000022 Recinto:18-031-004-00084-00001 Cultivo:62000 PASTOS PERMANENTES DE 5 O MAS AÑOS-SIN VARIEDAD Secano Explotacion:ES180300000022

(1) Con incidencias que retienen pago o deniegan el expediente.
 (2) Se calcula sobre superficie declarada admisible.
 (3) Aplicación del artículo 16 bis del RD 147/2023.
 (4) Expediente con algunos recintos de pastos permanentes ubicados en espacios protegidos donde la carga ganadera mínima será 0,1 UGM/ha.

Puede verificar la integridad de una copia de este documento mediante la lectura del código QR adjunto o mediante el acceso a la dirección <https://ws050.juntadeandalucia.es/verificarFirma> indicando el código de VERIFICACIÓN

FIRMADO POR	JUAN JOSE SOLER GARCIA ROCIO GUIJARRO MILLAN	20/02/2025	
VERIFICACIÓN	Pk2jmQ3ESFH4J84V5UNKP32UXX5TB9	PÁG. 571/1379	



	Recinto:18-031-004-00099-00001 Cultivo:62000 PASTOS PERMANENTES DE 5 O MAS AÑOS-SIN VARIEDAD Secano
	Explotacion:ES180300000022
	Recinto:18-031-004-00082-00009 Cultivo:62000 PASTOS PERMANENTES DE 5 O MAS AÑOS-SIN VARIEDAD Secano
	Explotacion:ES180300000022
	Recinto:18-031-007-00076-00010 Cultivo:62000 PASTOS PERMANENTES DE 5 O MAS AÑOS-SIN VARIEDAD Regadío
	Explotacion:ES180300000022
	Recinto:18-031-007-00082-00004 Cultivo:62000 PASTOS PERMANENTES DE 5 O MAS AÑOS-SIN VARIEDAD Secano
	Explotacion:ES180300000022
	Recinto:18-031-007-00104-00008 Cultivo:62000 PASTOS PERMANENTES DE 5 O MAS AÑOS-SIN VARIEDAD Secano
	Explotacion:ES180300000022
	Recinto:18-031-007-00076-00001 Cultivo:62000 PASTOS PERMANENTES DE 5 O MAS AÑOS-SIN VARIEDAD Secano
	Explotacion:ES180300000022
	Recinto:18-031-007-00076-00009 Cultivo:62000 PASTOS PERMANENTES DE 5 O MAS AÑOS-SIN VARIEDAD Secano
	Explotacion:ES180300000022
	Recinto:18-031-004-00082-00010 Cultivo:62000 PASTOS PERMANENTES DE 5 O MAS AÑOS-SIN VARIEDAD Secano
	Explotacion:ES180300000022
	Recinto:18-031-004-00097-00001 Cultivo:62000 PASTOS PERMANENTES DE 5 O MAS AÑOS-SIN VARIEDAD Secano
	Explotacion:ES180300000022
	Recinto:18-031-004-00100-00001 Cultivo:62000 PASTOS PERMANENTES DE 5 O MAS AÑOS-SIN VARIEDAD Secano
	Explotacion:ES180300000022
	Recinto:18-031-007-00082-00002 Cultivo:62000 PASTOS PERMANENTES DE 5 O MAS AÑOS-SIN VARIEDAD Secano
	Explotacion:ES180300000022
	Recinto:18-031-004-00082-00001 Cultivo:62000 PASTOS PERMANENTES DE 5 O MAS AÑOS-SIN VARIEDAD Secano
	Explotacion:ES180300000022
	Recinto:18-031-004-00098-00001 Cultivo:62000 PASTOS PERMANENTES DE 5 O MAS AÑOS-SIN VARIEDAD Regadío
	Explotacion:ES180300000022
86124	Recinto de forrajera para Cálculo de Carga Ganadera que No pertenece a Explotación.
	Recinto:18-031-004-00098-00006 Cultivo:20000 BARBECHO TRADICIONAL-SIN VARIEDAD Regadío
86128	Recinto de Forrajeras que no ha contabilizado para Carga Ganadera por no tener una explotación válida para el cálculo de la Carga Ganadera
	Recinto:18-031-900-09600-00009 Cultivo:62 PASTOS PERMANENTES DE 5 O MAS AÑOS-
	Recinto:18-031-007-00104-00002 Cultivo:62 PASTOS PERMANENTES DE 5 O MAS AÑOS-
	Recinto:18-031-007-00082-00014 Cultivo:62 PASTOS PERMANENTES DE 5 O MAS AÑOS-
	Recinto:18-031-007-00081-00012 Cultivo:62 PASTOS PERMANENTES DE 5 O MAS AÑOS-
	Recinto:18-031-007-00078-00007 Cultivo:62 PASTOS PERMANENTES DE 5 O MAS AÑOS-
	Recinto:18-031-007-00078-00006 Cultivo:62 PASTOS PERMANENTES DE 5 O MAS AÑOS-
	Recinto:18-031-004-00080-00002 Cultivo:62 PASTOS PERMANENTES DE 5 O MAS AÑOS-
	Recinto:18-031-001-00050-00001 Cultivo:62 PASTOS PERMANENTES DE 5 O MAS AÑOS-
	Recinto:18-031-007-00076-00003 Cultivo:62 PASTOS PERMANENTES DE 5 O MAS AÑOS-
	Recinto:18-031-007-00076-00006 Cultivo:62 PASTOS PERMANENTES DE 5 O MAS AÑOS-
	Recinto:18-031-007-00104-00004 Cultivo:62 PASTOS PERMANENTES DE 5 O MAS AÑOS-
	Recinto:18-031-007-00104-00010 Cultivo:62 PASTOS PERMANENTES DE 5 O MAS AÑOS-
	Recinto:18-031-007-00104-00012 Cultivo:62 PASTOS PERMANENTES DE 5 O MAS AÑOS-
	Recinto:18-031-004-00084-00001 Cultivo:62 PASTOS PERMANENTES DE 5 O MAS AÑOS-
	Recinto:18-031-004-00099-00001 Cultivo:62 PASTOS PERMANENTES DE 5 O MAS AÑOS-
	Recinto:18-031-004-00082-00009 Cultivo:62 PASTOS PERMANENTES DE 5 O MAS AÑOS-
	Recinto:18-031-007-00076-00010 Cultivo:62 PASTOS PERMANENTES DE 5 O MAS AÑOS-
	Recinto:18-031-007-00082-00004 Cultivo:62 PASTOS PERMANENTES DE 5 O MAS AÑOS-
	Recinto:18-031-007-00104-00008 Cultivo:62 PASTOS PERMANENTES DE 5 O MAS AÑOS-
	Recinto:18-031-007-00076-00001 Cultivo:62 PASTOS PERMANENTES DE 5 O MAS AÑOS-
	Recinto:18-031-007-00076-00009 Cultivo:62 PASTOS PERMANENTES DE 5 O MAS AÑOS-
	Recinto:18-031-004-00082-00010 Cultivo:62 PASTOS PERMANENTES DE 5 O MAS AÑOS-
	Recinto:18-031-004-00097-00001 Cultivo:62 PASTOS PERMANENTES DE 5 O MAS AÑOS-
	Recinto:18-031-004-00100-00001 Cultivo:62 PASTOS PERMANENTES DE 5 O MAS AÑOS-
	Recinto:18-031-007-00082-00002 Cultivo:62 PASTOS PERMANENTES DE 5 O MAS AÑOS-
	Recinto:18-031-004-00082-00001 Cultivo:62 PASTOS PERMANENTES DE 5 O MAS AÑOS-
	Recinto:18-031-004-00098-00001 Cultivo:62 PASTOS PERMANENTES DE 5 O MAS AÑOS-
	Recinto:18-031-004-00098-00006 Cultivo:20 BARBECHO TRADICIONAL-
86131	Recinto superficie forrajera con explotación ganadera según VAG que en REGA no tiene clasificación zootécnica permitida.
	Recinto:18-031-900-09600-00009 Cultivo:62000 PASTOS PERMANENTES DE 5 O MAS AÑOS-SIN VARIEDAD Secano
	Explotacion:ES180300000022
	Recinto:18-031-007-00104-00002 Cultivo:62000 PASTOS PERMANENTES DE 5 O MAS AÑOS-SIN VARIEDAD Secano
	Explotacion:ES180300000022
	Recinto:18-031-007-00082-00014 Cultivo:62000 PASTOS PERMANENTES DE 5 O MAS AÑOS-SIN VARIEDAD Secano
	Explotacion:ES180300000022

(1) Con incidencias que retienen pago o deniegan el expediente.

(2) Se calcula sobre superficie declarada admisible.

(3) Aplicación del artículo 16 bis del RD 147/2023.

(4) Expediente con algunos recintos de pastos permanentes ubicados en espacios protegidos donde la carga ganadera mínima será 0,1 UGM/ha.

Puede verificar la integridad de una copia de este documento mediante la lectura del código QR adjunto o mediante el acceso a la dirección https://ws050.juntadeandalucia.es/verificarFirma indicando el código de VERIFICACIÓN			
FIRMADO POR	JUAN JOSE SOLER GARCIA	20/02/2025	
	ROCIO GUIJARRO MILLAN		
VERIFICACIÓN	Pk2jmQ3ESFH4J84V5UNKP32UXX5TB9	PÁG. 572/1379	



	Recinto:18-031-007-00081-00012	Cultivo:62000	PASTOS PERMANENTES DE 5 O MAS AÑOS-SIN VARIEDAD	Secano
	Explotacion:ES180300000022			
	Recinto:18-031-007-00078-00007	Cultivo:62000	PASTOS PERMANENTES DE 5 O MAS AÑOS-SIN VARIEDAD	Secano
	Explotacion:ES180300000022			
	Recinto:18-031-007-00078-00006	Cultivo:62000	PASTOS PERMANENTES DE 5 O MAS AÑOS-SIN VARIEDAD	Secano
	Explotacion:ES180300000022			
	Recinto:18-031-004-00080-00002	Cultivo:62000	PASTOS PERMANENTES DE 5 O MAS AÑOS-SIN VARIEDAD	Secano
	Explotacion:ES180300000022			
	Recinto:18-031-001-00050-00001	Cultivo:62000	PASTOS PERMANENTES DE 5 O MAS AÑOS-SIN VARIEDAD	Secano
	Explotacion:ES180300000022			
	Recinto:18-031-007-00076-00003	Cultivo:62000	PASTOS PERMANENTES DE 5 O MAS AÑOS-SIN VARIEDAD	Secano
	Explotacion:ES180300000022			
	Recinto:18-031-007-00076-00006	Cultivo:62000	PASTOS PERMANENTES DE 5 O MAS AÑOS-SIN VARIEDAD	Secano
	Explotacion:ES180300000022			
	Recinto:18-031-007-00104-00004	Cultivo:62000	PASTOS PERMANENTES DE 5 O MAS AÑOS-SIN VARIEDAD	Secano
	Explotacion:ES180300000022			
	Recinto:18-031-007-00104-00010	Cultivo:62000	PASTOS PERMANENTES DE 5 O MAS AÑOS-SIN VARIEDAD	Secano
	Explotacion:ES180300000022			
	Recinto:18-031-007-00104-00012	Cultivo:62000	PASTOS PERMANENTES DE 5 O MAS AÑOS-SIN VARIEDAD	Secano
	Explotacion:ES180300000022			
	Recinto:18-031-004-00084-00001	Cultivo:62000	PASTOS PERMANENTES DE 5 O MAS AÑOS-SIN VARIEDAD	Secano
	Explotacion:ES180300000022			
	Recinto:18-031-004-00099-00001	Cultivo:62000	PASTOS PERMANENTES DE 5 O MAS AÑOS-SIN VARIEDAD	Secano
	Explotacion:ES180300000022			
	Recinto:18-031-004-00082-00009	Cultivo:62000	PASTOS PERMANENTES DE 5 O MAS AÑOS-SIN VARIEDAD	Secano
	Explotacion:ES180300000022			
	Recinto:18-031-007-00076-00010	Cultivo:62000	PASTOS PERMANENTES DE 5 O MAS AÑOS-SIN VARIEDAD	Regadío
	Explotacion:ES180300000022			
	Recinto:18-031-007-00082-00004	Cultivo:62000	PASTOS PERMANENTES DE 5 O MAS AÑOS-SIN VARIEDAD	Secano
	Explotacion:ES180300000022			
	Recinto:18-031-007-00104-00008	Cultivo:62000	PASTOS PERMANENTES DE 5 O MAS AÑOS-SIN VARIEDAD	Secano
	Explotacion:ES180300000022			
	Recinto:18-031-007-00076-00001	Cultivo:62000	PASTOS PERMANENTES DE 5 O MAS AÑOS-SIN VARIEDAD	Secano
	Explotacion:ES180300000022			
	Recinto:18-031-007-00076-00009	Cultivo:62000	PASTOS PERMANENTES DE 5 O MAS AÑOS-SIN VARIEDAD	Secano
	Explotacion:ES180300000022			
	Recinto:18-031-004-00082-00010	Cultivo:62000	PASTOS PERMANENTES DE 5 O MAS AÑOS-SIN VARIEDAD	Secano
	Explotacion:ES180300000022			
	Recinto:18-031-004-00097-00001	Cultivo:62000	PASTOS PERMANENTES DE 5 O MAS AÑOS-SIN VARIEDAD	Secano
	Explotacion:ES180300000022			
	Recinto:18-031-004-00100-00001	Cultivo:62000	PASTOS PERMANENTES DE 5 O MAS AÑOS-SIN VARIEDAD	Secano
	Explotacion:ES180300000022			
	Recinto:18-031-007-00082-00002	Cultivo:62000	PASTOS PERMANENTES DE 5 O MAS AÑOS-SIN VARIEDAD	Secano
	Explotacion:ES180300000022			
	Recinto:18-031-004-00082-00001	Cultivo:62000	PASTOS PERMANENTES DE 5 O MAS AÑOS-SIN VARIEDAD	Secano
	Explotacion:ES180300000022			
	Recinto:18-031-004-00098-00001	Cultivo:62000	PASTOS PERMANENTES DE 5 O MAS AÑOS-SIN VARIEDAD	Regadío
	Explotacion:ES180300000022			
86132	Recinto superficie forrajera que no realiza la actividad de producción de pastoreo.			
	Recinto:18-031-004-00098-00005	Cultivo:20000	BARBECHO TRADICIONAL-SIN VARIEDAD	Regadío
	Recinto:18-031-004-00098-00004	Cultivo:20000	BARBECHO TRADICIONAL-SIN VARIEDAD	Regadío
	Recinto:18-031-007-00078-00003	Cultivo:20000	BARBECHO TRADICIONAL-SIN VARIEDAD	Regadío
86134	Recinto superficie forrajera que en ninguna explotación REGA no tiene clasificación zootécnica permitida.			
	Recinto:18-031-900-09600-00009	Cultivo:62000	PASTOS PERMANENTES DE 5 O MAS AÑOS-SIN VARIEDAD	Secano
	Recinto:18-031-007-00104-00002	Cultivo:62000	PASTOS PERMANENTES DE 5 O MAS AÑOS-SIN VARIEDAD	Secano
	Recinto:18-031-007-00082-00014	Cultivo:62000	PASTOS PERMANENTES DE 5 O MAS AÑOS-SIN VARIEDAD	Secano
	Recinto:18-031-007-00081-00012	Cultivo:62000	PASTOS PERMANENTES DE 5 O MAS AÑOS-SIN VARIEDAD	Secano
	Recinto:18-031-007-00078-00007	Cultivo:62000	PASTOS PERMANENTES DE 5 O MAS AÑOS-SIN VARIEDAD	Secano
	Recinto:18-031-007-00078-00006	Cultivo:62000	PASTOS PERMANENTES DE 5 O MAS AÑOS-SIN VARIEDAD	Secano
	Recinto:18-031-004-00080-00002	Cultivo:62000	PASTOS PERMANENTES DE 5 O MAS AÑOS-SIN VARIEDAD	Secano
	Recinto:18-031-001-00050-00001	Cultivo:62000	PASTOS PERMANENTES DE 5 O MAS AÑOS-SIN VARIEDAD	Secano
	Recinto:18-031-007-00076-00003	Cultivo:62000	PASTOS PERMANENTES DE 5 O MAS AÑOS-SIN VARIEDAD	Secano
	Recinto:18-031-007-00076-00006	Cultivo:62000	PASTOS PERMANENTES DE 5 O MAS AÑOS-SIN VARIEDAD	Secano
	Recinto:18-031-007-00104-00004	Cultivo:62000	PASTOS PERMANENTES DE 5 O MAS AÑOS-SIN VARIEDAD	Secano
	Recinto:18-031-007-00104-00010	Cultivo:62000	PASTOS PERMANENTES DE 5 O MAS AÑOS-SIN VARIEDAD	Secano
	Recinto:18-031-007-00104-00012	Cultivo:62000	PASTOS PERMANENTES DE 5 O MAS AÑOS-SIN VARIEDAD	Secano

(1) Con incidencias que retienen pago o deniegan el expediente.

(2) Se calcula sobre superficie declarada admisible.

(3) Aplicación del artículo 16 bis del RD 147/2023.

(4) Expediente con algunos recintos de pastos permanentes ubicados en espacios protegidos donde la carga ganadera mínima será 0,1 UGM/ha.

Puede verificar la integridad de una copia de este documento mediante la lectura del código QR adjunto o mediante el acceso a la dirección <https://ws050.juntadeandalucia.es/verificarFirma> indicando el código de VERIFICACIÓN

FIRMADO POR	JUAN JOSE SOLER GARCIA	20/02/2025	
	ROCIO GUIJARRO MILLAN		
VERIFICACIÓN	Pk2jmQ3ESFH4J84V5UNKP32UXX5TB9	PÁG. 573/1379	



	Recinto:18-031-004-00084-00001	Cultivo:62000	PASTOS PERMANENTES DE 5 O MAS AÑOS-SIN VARIEDAD	Secano
	Recinto:18-031-004-00099-00001	Cultivo:62000	PASTOS PERMANENTES DE 5 O MAS AÑOS-SIN VARIEDAD	Secano
	Recinto:18-031-004-00082-00009	Cultivo:62000	PASTOS PERMANENTES DE 5 O MAS AÑOS-SIN VARIEDAD	Secano
	Recinto:18-031-007-00076-00010	Cultivo:62000	PASTOS PERMANENTES DE 5 O MAS AÑOS-SIN VARIEDAD	Regadío
	Recinto:18-031-007-00082-00004	Cultivo:62000	PASTOS PERMANENTES DE 5 O MAS AÑOS-SIN VARIEDAD	Secano
	Recinto:18-031-007-00104-00008	Cultivo:62000	PASTOS PERMANENTES DE 5 O MAS AÑOS-SIN VARIEDAD	Secano
	Recinto:18-031-007-00076-00001	Cultivo:62000	PASTOS PERMANENTES DE 5 O MAS AÑOS-SIN VARIEDAD	Secano
	Recinto:18-031-007-00076-00009	Cultivo:62000	PASTOS PERMANENTES DE 5 O MAS AÑOS-SIN VARIEDAD	Secano
	Recinto:18-031-004-00082-00010	Cultivo:62000	PASTOS PERMANENTES DE 5 O MAS AÑOS-SIN VARIEDAD	Secano
	Recinto:18-031-004-00097-00001	Cultivo:62000	PASTOS PERMANENTES DE 5 O MAS AÑOS-SIN VARIEDAD	Secano
	Recinto:18-031-004-00100-00001	Cultivo:62000	PASTOS PERMANENTES DE 5 O MAS AÑOS-SIN VARIEDAD	Secano
	Recinto:18-031-007-00082-00002	Cultivo:62000	PASTOS PERMANENTES DE 5 O MAS AÑOS-SIN VARIEDAD	Secano
	Recinto:18-031-004-00082-00001	Cultivo:62000	PASTOS PERMANENTES DE 5 O MAS AÑOS-SIN VARIEDAD	Secano
	Recinto:18-031-004-00098-00001	Cultivo:62000	PASTOS PERMANENTES DE 5 O MAS AÑOS-SIN VARIEDAD	Regadío
86135	Recinto superficie forrajera con explotación ganadera según VAG que en ninguna explotación REGA no tiene clasificación zootécnica permitida.			
	Recinto:18-031-900-09600-00009	Cultivo:62000	PASTOS PERMANENTES DE 5 O MAS AÑOS-SIN VARIEDAD	Secano
	Recinto:18-031-007-00104-00002	Cultivo:62000	PASTOS PERMANENTES DE 5 O MAS AÑOS-SIN VARIEDAD	Secano
	Recinto:18-031-007-00082-00014	Cultivo:62000	PASTOS PERMANENTES DE 5 O MAS AÑOS-SIN VARIEDAD	Secano
	Recinto:18-031-007-00081-00012	Cultivo:62000	PASTOS PERMANENTES DE 5 O MAS AÑOS-SIN VARIEDAD	Secano
	Recinto:18-031-007-00078-00007	Cultivo:62000	PASTOS PERMANENTES DE 5 O MAS AÑOS-SIN VARIEDAD	Secano
	Recinto:18-031-007-00078-00006	Cultivo:62000	PASTOS PERMANENTES DE 5 O MAS AÑOS-SIN VARIEDAD	Secano
	Recinto:18-031-004-00080-00002	Cultivo:62000	PASTOS PERMANENTES DE 5 O MAS AÑOS-SIN VARIEDAD	Secano
	Recinto:18-031-001-00050-00001	Cultivo:62000	PASTOS PERMANENTES DE 5 O MAS AÑOS-SIN VARIEDAD	Secano
	Recinto:18-031-007-00076-00003	Cultivo:62000	PASTOS PERMANENTES DE 5 O MAS AÑOS-SIN VARIEDAD	Secano
	Recinto:18-031-007-00076-00006	Cultivo:62000	PASTOS PERMANENTES DE 5 O MAS AÑOS-SIN VARIEDAD	Secano
	Recinto:18-031-007-00104-00004	Cultivo:62000	PASTOS PERMANENTES DE 5 O MAS AÑOS-SIN VARIEDAD	Secano
	Recinto:18-031-007-00104-00010	Cultivo:62000	PASTOS PERMANENTES DE 5 O MAS AÑOS-SIN VARIEDAD	Secano
	Recinto:18-031-007-00104-00012	Cultivo:62000	PASTOS PERMANENTES DE 5 O MAS AÑOS-SIN VARIEDAD	Secano
	Recinto:18-031-004-00084-00001	Cultivo:62000	PASTOS PERMANENTES DE 5 O MAS AÑOS-SIN VARIEDAD	Secano
	Recinto:18-031-004-00099-00001	Cultivo:62000	PASTOS PERMANENTES DE 5 O MAS AÑOS-SIN VARIEDAD	Secano
	Recinto:18-031-004-00082-00009	Cultivo:62000	PASTOS PERMANENTES DE 5 O MAS AÑOS-SIN VARIEDAD	Secano
	Recinto:18-031-007-00076-00010	Cultivo:62000	PASTOS PERMANENTES DE 5 O MAS AÑOS-SIN VARIEDAD	Regadío
	Recinto:18-031-007-00082-00004	Cultivo:62000	PASTOS PERMANENTES DE 5 O MAS AÑOS-SIN VARIEDAD	Secano
	Recinto:18-031-007-00104-00008	Cultivo:62000	PASTOS PERMANENTES DE 5 O MAS AÑOS-SIN VARIEDAD	Secano
	Recinto:18-031-007-00076-00001	Cultivo:62000	PASTOS PERMANENTES DE 5 O MAS AÑOS-SIN VARIEDAD	Secano
	Recinto:18-031-007-00076-00009	Cultivo:62000	PASTOS PERMANENTES DE 5 O MAS AÑOS-SIN VARIEDAD	Secano
	Recinto:18-031-004-00082-00010	Cultivo:62000	PASTOS PERMANENTES DE 5 O MAS AÑOS-SIN VARIEDAD	Secano
	Recinto:18-031-004-00097-00001	Cultivo:62000	PASTOS PERMANENTES DE 5 O MAS AÑOS-SIN VARIEDAD	Secano
	Recinto:18-031-004-00100-00001	Cultivo:62000	PASTOS PERMANENTES DE 5 O MAS AÑOS-SIN VARIEDAD	Secano
	Recinto:18-031-007-00082-00002	Cultivo:62000	PASTOS PERMANENTES DE 5 O MAS AÑOS-SIN VARIEDAD	Secano
	Recinto:18-031-004-00082-00001	Cultivo:62000	PASTOS PERMANENTES DE 5 O MAS AÑOS-SIN VARIEDAD	Secano
	Recinto:18-031-004-00098-00001	Cultivo:62000	PASTOS PERMANENTES DE 5 O MAS AÑOS-SIN VARIEDAD	Regadío

(1) Con incidencias que retienen pago o deniegan el expediente.

(2) Se calcula sobre superficie declarada admisible.

(3) Aplicación del artículo 16 bis del RD 147/2023.

(4) Expediente con algunos recintos de pastos permanentes ubicados en espacios protegidos donde la carga ganadera mínima será 0,1 UGM/ha.

Puede verificar la integridad de una copia de este documento mediante la lectura del código QR adjunto o mediante el acceso a la dirección <https://ws050.juntadeandalucia.es/verificarFirma> indicando el código de VERIFICACIÓN

FIRMADO POR	JUAN JOSE SOLER GARCIA	20/02/2025	
	ROCIO GUIJARRO MILLAN		
VERIFICACIÓN	Pk2jmQ3ESFH4J84V5UNKP32UXX5TB9	PÁG. 574/1379	



APELLIDOS Y NOMBRE / RAZÓN SOCIAL

MORON RODRIGUEZ JOSE

NIF

****1444*

EXPEDIENTE

1256172

RESOLUCIÓN

CONCESIÓN DE LA AYUDA

DATOS DE MANTENIMIENTO UNIDADES

<u>GRUPO DE PAGO</u>	<u>Sup. Dec. Admisible</u>	<u>Sup. Propuesta</u>	<u>Sobredecl.</u>	<u>% Sobredecl.</u>
ZONAS DE LIMITACIONES ESPECIFICAS	19,64	19,10	0,54	2,75

APLICACIÓN DE REDUCCIONES Y PENALIZACIONES (%)

<u>Criterios de subvencionabilidad (1)</u>	<u>Presentación tardía</u>	<u>Omisión declaración</u>	<u>Condicionidad</u>
0,00	0,00	0,00	0,00

IMPORTE (Euros)

<u>Calculado(2)</u>	<u>Reducción</u>	<u>Penalización</u>	<u>Reducción Penalización (3)</u>	<u>Penalización adicional</u>	<u>Propuesto</u>	<u>FEADER</u>	<u>MAPA</u>	<u>CAPADR</u>
2.395,14 €	65,85 €	0,00 €	0,00 €	0,00 €	2.329,28 €	1.979,89 €	120,89 €	228,50 €
<u>Importe Unitario:</u>	128,00 €	<u>Nuevo Importe Unitario:</u>	121,95 €					

(1) Con incidencias que retienen pago o deniegan el expediente.

(2) Se calcula sobre superficie declarada admisible.

(3) Aplicación del artículo 16 bis del RD 147/2023.

(4) Expediente con algunos recintos de pastos permanentes ubicados en espacios protegidos donde la carga ganadera mínima será 0,1 UGM/ha.

Puede verificar la integridad de una copia de este documento mediante la lectura del código QR adjunto o mediante el acceso a la dirección <https://ws050.juntadeandalucia.es/verificarFirma> indicando el código de VERIFICACIÓN

FIRMADO POR	JUAN JOSE SOLER GARCIA ROCIO GUIJARRO MILLAN	20/02/2025	
VERIFICACIÓN	Pk2jmQ3ESFH4J84V5UNKP32UXX5TB9	PÁG. 575/1379	



RECINTOS PROPUESTOS

REF.	REFERENCIA SIGPAC	CULTIVO	S/R	USO SIGPAC	Sup. Dec. admisible	Sup. Campa	Sup. Determ.	Sup. Propuesta
-1835647	18-031-007-00081-0014	PASTOS PERMANENTES DE 5 O MAS AÑOS	S		0,03		0,03	0,03
-1835646	18-031-007-00081-0013	PASTOS PERMANENTES DE 5 O MAS AÑOS	S		0,02		0,02	0,02
-1835645	18-031-007-00081-0008	TOMATE	R		0,34		0,34	0,34
-1835644	18-031-004-00102-0011	AVENA	R		0,02		0,02	0,02
-1835643	18-031-004-00102-0010	AVENA	R		0,02		0,02	0,02
-1543462	18-031-004-00098-0003	TOMATE	R		0,42		0,42	0,42
-1543212	18-031-007-00081-0008	TOMATE	R		0,42		0,42	0,42
-1543199	18-031-007-00081-0001	TOMATE	R		0,30		0,30	0,30
-920782	18-031-007-00081-0001	BARBECHO TRADICIONAL	R		0,56		0,56	0,56
-920777	18-031-007-00078-0001	AVENA	R		0,59		0,59	0,59
-920773	18-031-007-00081-0011	BARBECHO TRADICIONAL	R		0,14		0,14	0,14
-920771	18-031-007-00081-0006	PASTOS PERMANENTES DE 5 O MAS AÑOS	S		0,24		0,24	0,24
-920409	18-031-004-00102-0009	TOMATE	R		0,01		0,01	0,01
-920408	18-031-004-00102-0008	TOMATE	R		0,02		0,02	0,02
5123145	18-031-007-00083-0001	PASTOS PERMANENTES DE 5 O MAS AÑOS	S		0,69		0,69	0,69
5123150	18-031-006-00014-0001	PASTOS PERMANENTES DE 5 O MAS AÑOS	S		1,91		1,91	1,91
5123152	18-031-004-00105-0001	PASTOS PERMANENTES DE 5 O MAS AÑOS	S		1,92		1,92	1,92
5123153	18-031-004-00105-0002	PASTOS PERMANENTES DE 5 O MAS AÑOS	S		0,86		0,86	0,86
5123155	18-031-004-00102-0001	TOMATE	R		0,45		0,45	0,45
5123156	18-031-004-00102-0003	PASTOS PERMANENTES DE 5 O MAS AÑOS	S		7,96		7,96	7,96
5123157	18-031-004-00102-0005	AVENA	R		0,27		0,27	0,27
5123158	18-031-004-00102-0006	AVENA	R		0,15		0,15	0,15
5123159	18-031-004-00102-0007	TOMATE	R		0,18		0,18	0,18
5123161	18-031-007-00077-0002	PASTOS PERMANENTES DE 5 O MAS AÑOS	S		0,53		0,53	0,53
5123162	18-031-007-00077-0003	AVENA	R		0,20		0,20	0,20
5123163	18-031-007-00077-0004	AVENA	R		0,25		0,25	0,25
5123164	18-031-007-00077-0005	PASTOS PERMANENTES DE 5 O MAS AÑOS	S		0,42		0,42	0,42
5123165	18-031-007-00077-0006	PASTOS PERMANENTES DE 5 O MAS AÑOS	S		0,18		0,18	0,18
7451618	18-031-006-00016-0001	PASTOS PERMANENTES DE 5 O MAS AÑOS	S		0,00		0,00	0,00
7451619	18-031-006-00016-0002	BARBECHO TRADICIONAL	R		0,05		0,05	0,00
7451620	18-031-006-00016-0003	BARBECHO TRADICIONAL	R		0,15		0,15	0,00
7451622	18-031-006-00018-0001	BARBECHO TRADICIONAL	R		0,27		0,27	0,00
7451623	18-031-006-00018-0002	PASTOS PERMANENTES DE 5 O MAS AÑOS	S		0,02		0,02	0,00
7451624	18-031-006-00018-0003	PASTOS PERMANENTES DE 5 O MAS AÑOS	S		0,05		0,05	0,00

INCIDENCIAS

INCIDENCIA DESCRIPCIÓN

- 3790 Recinto declarado inactivo
 - Recinto:18-031-006-00016-00001 Cultivo: -
 - Recinto:18-031-006-00016-00002 Cultivo: -
 - Recinto:18-031-006-00016-00003 Cultivo: -
 - Recinto:18-031-006-00018-00001 Cultivo: -
 - Recinto:18-031-006-00018-00002 Cultivo: -
 - Recinto:18-031-006-00018-00003 Cultivo: -

Datos considerados para el Cálculo de la Carga Ganadera del expediente

Superficie determinada para Cálculo Carga Ganadera: 14,83 ha
 Carga Ganadera del Expediente: 0,30 ugm/ha (4)

Explotación	Especie	Ugm Calculada para CG
ES180300000119	OVINA	4,45

(1) Con incidencias que retienen pago o deniegan el expediente.
 (2) Se calcula sobre superficie declarada admisible.
 (3) Aplicación del artículo 16 bis del RD 147/2023.
 (4) Expediente con algunos recintos de pastos permanentes ubicados en espacios protegidos donde la carga ganadera mínima será 0,1 UGM/ha.

Puede verificar la integridad de una copia de este documento mediante la lectura del código QR adjunto o mediante el acceso a la dirección https://ws050.juntadeandalucia.es/verificarFirma indicando el código de VERIFICACIÓN			
FIRMADO POR	JUAN JOSE SOLER GARCIA	20/02/2025	
VERIFICACIÓN	Pk2jmQ3ESFH4J84V5UNKP32UXX5TB9	PÁG. 576/1379	



Recintos Determinados para el Cálculo de Garga Ganadera

REF.	REFERENCIA SIGPAC	CULTIVO	DESCRIPCIÓN CULTIVO	S/R	SUP. PROPUESTA (ha)
-1835647	18-031-007-00081-00014	62000	PASTOS PERMANENTES DE 5 O MAS AÑOS-SIN VARIEDAD	S	0,03
-1835646	18-031-007-00081-00013	62000	PASTOS PERMANENTES DE 5 O MAS AÑOS-SIN VARIEDAD	S	0,02
-920771	18-031-007-00081-00006	62000	PASTOS PERMANENTES DE 5 O MAS AÑOS-SIN VARIEDAD	S	0,24
5123145	18-031-007-00083-00001	62000	PASTOS PERMANENTES DE 5 O MAS AÑOS-SIN VARIEDAD	S	0,69
5123150	18-031-006-00014-00001	62000	PASTOS PERMANENTES DE 5 O MAS AÑOS-SIN VARIEDAD	S	1,91
5123152	18-031-004-00105-00001	62000	PASTOS PERMANENTES DE 5 O MAS AÑOS-SIN VARIEDAD	S	1,92
5123153	18-031-004-00105-00002	62000	PASTOS PERMANENTES DE 5 O MAS AÑOS-SIN VARIEDAD	S	0,86
5123156	18-031-004-00102-00003	62000	PASTOS PERMANENTES DE 5 O MAS AÑOS-SIN VARIEDAD	S	7,96
5123161	18-031-007-00077-00002	62000	PASTOS PERMANENTES DE 5 O MAS AÑOS-SIN VARIEDAD	S	0,53
5123164	18-031-007-00077-00005	62000	PASTOS PERMANENTES DE 5 O MAS AÑOS-SIN VARIEDAD	S	0,42
5123165	18-031-007-00077-00006	62000	PASTOS PERMANENTES DE 5 O MAS AÑOS-SIN VARIEDAD	S	0,18
7451618	18-031-006-00016-00001	62000	PASTOS PERMANENTES DE 5 O MAS AÑOS-SIN VARIEDAD	S	0,00
7451623	18-031-006-00018-00002	62000	PASTOS PERMANENTES DE 5 O MAS AÑOS-SIN VARIEDAD	S	0,02
7451624	18-031-006-00018-00003	62000	PASTOS PERMANENTES DE 5 O MAS AÑOS-SIN VARIEDAD	S	0,05

Incidencias de carga ganadera

INCIDENCIA DESCRIPCIÓN

86132	Recinto superficie forrajera que no realiza la actividad de producción de pastoreo.
	Recinto:18-031-007-00081-00001 Cultivo:20000 BARBECHO TRADICIONAL-SIN VARIEDAD Regadío
	Recinto:18-031-007-00081-00011 Cultivo:20000 BARBECHO TRADICIONAL-SIN VARIEDAD Regadío
	Recinto:18-031-006-00016-00002 Cultivo:20000 BARBECHO TRADICIONAL-SIN VARIEDAD Regadío
	Recinto:18-031-006-00016-00003 Cultivo:20000 BARBECHO TRADICIONAL-SIN VARIEDAD Regadío
	Recinto:18-031-006-00018-00001 Cultivo:20000 BARBECHO TRADICIONAL-SIN VARIEDAD Regadío

(1) Con incidencias que retienen pago o deniegan el expediente.

(2) Se calcula sobre superficie declarada admisible.

(3) Aplicación del artículo 16 bis del RD 147/2023.

(4) Expediente con algunos recintos de pastos permanentes ubicados en espacios protegidos donde la carga ganadera mínima será 0,1 UGM/ha.

Puede verificar la integridad de una copia de este documento mediante la lectura del código QR adjunto o mediante el acceso a la dirección <https://ws050.juntadeandalucia.es/verificarFirma> indicando el código de VERIFICACIÓN

FIRMADO POR	JUAN JOSE SOLER GARCIA	20/02/2025	
	ROCIO GUIJARRO MILLAN		
VERIFICACIÓN	Pk2jmQ3ESFH4J84V5UNKP32UXX5TB9	PÁG. 577/1379	



APELLIDOS Y NOMBRE / RAZÓN SOCIAL

MOYA RUIZ NURIA

NIF
****1302*

EXPEDIENTE
1222080

RESOLUCIÓN
CONCESIÓN DE LA AYUDA

DATOS DE MANTENIMIENTO UNIDADES

GRUPO DE PAGO
ZONAS DE LIMITACIONES ESPECIFICAS

Sup. Dec. Admisible	Sup. Propuesta	Sobredecl.	% Sobredecl.
28,42	28,42	0,00	0,00

APLICACIÓN DE REDUCCIONES Y PENALIZACIONES (%)

Criterios de subvencionabilidad (1)	Presentación tardía	Omisión declaración	Condicionalidad
0,00	0,00	0,00	0,00

IMPORTE (Euros)

Calculado(2)	Reducción	Penalización	Reducción Penalización (3)	Penalización adicional	Propuesto	FEADER	MAPA	CAPADR
2.816,00 €	0,00 €	0,00 €	0,00 €	0,00 €	2.816,00 €	2.393,60 €	146,15 €	276,25 €
Importe Unitario:	128,00 €	Nuevo Importe Unitario:	99,09 €					

RECINTOS PROPUESTOS

REF.	REFERENCIA SIGPAC	CULTIVO	S/R	USO SIGPAC	Sup. Dec. admisible	Sup. Campo	Sup. Determ.	Sup. Propuesta
170000005342871	18-071-504-00126-0001	OLIVAR	R		1,08		1,08	1,08
170000005342873	18-071-511-00059-0001	MELOCOTONEROS	R		0,11		0,11	0,11
170000005342874	18-071-501-00019-0001	ALMENDROS	S		1,39		1,39	1,39
170000005342875	18-071-501-00020-0001	ALMENDROS	S		1,30		1,30	1,30
170000005342876	18-071-504-00097-0001	ALMENDROS	R		0,63		0,63	0,63
170000005342877	18-071-504-00096-0001	ALMENDROS	R		1,46		1,46	1,46
170000005342878	18-071-503-00051-0001	ALMENDROS	S		1,89		1,89	1,89
170000005342879	18-071-503-00050-0001	ALMENDROS	S		2,01		2,01	2,01
170000005342880	18-071-506-00041-0001	ALMENDROS	S		1,11		1,11	1,11
170000005342881	18-071-506-00044-0001	ALMENDROS	S		5,99		5,99	5,99
170000005342882	18-071-504-00101-0001	ALMENDROS	R		0,77		0,77	0,77
170000005342883	18-071-504-00102-0005	ALMENDROS	R		0,33		0,33	0,33
170000005342884	18-071-506-00090-0001	ALMENDROS	R		1,15		1,15	1,15
170000005342885	18-071-506-00091-0001	ALMENDROS	R		1,52		1,52	1,52
170000005342886	18-071-511-00126-0001	ALMENDROS	R		0,26		0,26	0,26
170000005342887	18-071-506-00149-0001	ALMENDROS	R		0,34		0,34	0,34
170000005342888	18-071-506-00150-0001	ALMENDROS	R		0,11		0,11	0,11
170000005342889	18-071-504-00098-0001	ALMENDROS	R		0,97		0,97	0,97
170000005342890	18-071-506-00060-0001	ALMENDROS	S		1,99		1,99	1,99
170000005342891	18-071-507-00075-0002	ALMENDROS	S		2,52		2,52	2,52
170000005342892	18-071-511-00005-0001	ALMENDROS	R		0,38		0,38	0,38
170000005342893	18-071-503-00043-0001	ALMENDROS	S		0,90		0,90	0,90
170000005342894	18-071-501-00046-0001	ALMENDROS	S		0,21		0,21	0,21

(1) Con incidencias que retienen pago o deniegan el expediente.

(2) Se calcula sobre superficie declarada admisible.

(3) Aplicación del artículo 16 bis del RD 147/2023.

(4) Expediente con algunos recintos de pastos permanentes ubicados en espacios protegidos donde la carga ganadera mínima será 0,1 UGM/ha.

Puede verificar la integridad de una copia de este documento mediante la lectura del código QR adjunto o mediante el acceso a la dirección <https://ws050.juntadeandalucia.es/verificarFirma> indicando el código de VERIFICACIÓN

FIRMADO POR	JUAN JOSE SOLER GARCIA	20/02/2025
	ROCIO GUIJARRO MILLAN	
VERIFICACIÓN	Pk2jmQ3ESFH4J84V5UNKP32UXX5TB9	PÁG. 578/1379





APELLIDOS Y NOMBRE / RAZÓN SOCIAL

MUÑOZ REINA DIEGO

NIF

****2916*

EXPEDIENTE

13000021

RESOLUCIÓN

DENEGACIÓN DE LA AYUDA

DATOS DE MANTENIMIENTO UNIDADES

GRUPO DE PAGO

ZONAS DE LIMITACIONES ESPECIFICAS

Sup. Dec. Admisible

0,00

Sup. Propuesta

0,00

Sobredecl.

0,00

% Sobredecl.

0,00

APLICACIÓN DE REDUCCIONES Y PENALIZACIONES (%)

Criterios de subvencionabilidad (1)	Presentación tardía	Omisión declaración	Condicionalidad
100,00	0,00	0,00	0,00

IMPORTE (Euros)

Calculado(2)	Reducción	Penalización	Reducción adicional (3)	Penalización adicional	Propuesto	FEADER	MAPA	CAPADR
0,00 €	0,00 €	0,00 €	0,00 €	0,00 €	0,00 €	0,00 €	0,00 €	0,00 €
Importe Unitario:	128,00 €	Nuevo Importe Unitario:	0,00 €					

INCIDENCIAS

INCIDENCIA DESCRIPCIÓN

463	Productor que en su Declaración responsable no marca SÍ o NO en la casilla de "Realiza alguna actividad de las incluidas en el R.D."
2452	No autoriza la consulta datos catastrales a través de la oficina Virtual de catastro (OVC) .
2454	Solicitante de intervención 6613 cuyo regimen de afiliacion a la SS no es ni el sistema especial agrario(cuenta ajena) ni autonomo con actividad agraria.
74018	Productor que no es agricultor a título principal, según los datos del ejercicio fiscal n-1 y seguridad socia.
74051	Solicitante de intervención 6613, que no declara ningún recinto en zona desfavorecida.
74053	Importe inferior a 100 Euros
75021	No Autoriza para la consulta de datos de identidad a través del Sistema GIRO de la Consejería de Hacienda y Administración pública existan.

(1) Con incidencias que retienen pago o deniegan el expediente.

(2) Se calcula sobre superficie declarada admisible.

(3) Aplicación del artículo 16 bis del RD 147/2023.

(4) Expediente con algunos recintos de pastos permanentes ubicados en espacios protegidos donde la carga ganadera mínima será 0,1 UGM/ha.

Puede verificar la integridad de una copia de este documento mediante la lectura del código QR adjunto o mediante el acceso a la dirección <https://ws050.juntadeandalucia.es/verificarFirma> indicando el código de VERIFICACIÓN

FIRMADO POR	JUAN JOSE SOLER GARCIA	20/02/2025	
	ROCIO GUIJARRO MILLAN		
VERIFICACIÓN	Pk2jmQ3ESFH4J84V5UNKP32UXX5TB9	PÁG. 579/1379	



APELLIDOS Y NOMBRE / RAZÓN SOCIAL

MURCIA TARIFA JOSE ANTONIO

NIF
****5688*

EXPEDIENTE
1174994

RESOLUCIÓN
DENEGACIÓN DE LA AYUDA

DATOS DE MANTENIMIENTO UNIDADES

<u>GRUPO DE PAGO</u>	<u>Sup. Dec. Admisible</u>	<u>Sup. Propuesta</u>	<u>Sobredecl.</u>	<u>% Sobredecl.</u>
ZONAS DE LIMITACIONES ESPECIFICAS	0,07	0,07	0,00	0,00

APLICACIÓN DE REDUCCIONES Y PENALIZACIONES (%)

<u>Criterios de subvencionabilidad (1)</u>	<u>Presentación tardía</u>	<u>Omisión declaración</u>	<u>Condicionalidad</u>
100,00	0,00	0,00	0,00

IMPORTE (Euros)

<u>Calculado(2)</u>	<u>Reducción</u>	<u>Penalización</u>	<u>Reducción Penalización (3)</u>	<u>Penalización adicional</u>	<u>Propuesto</u>	<u>FEADER</u>	<u>MAPA</u>	<u>CAPADR</u>
8,96 €	0,00 €	0,00 €	0,00 €	0,00 €	0,00 €	0,00 €	0,00 €	0,00 €
<u>Importe Unitario:</u>	128,00 €	<u>Nuevo Importe Unitario:</u>	128,00 €					

RECINTOS PROPUESTOS

<u>REF.</u>	<u>REFERENCIA SIGPAC</u>	<u>CULTIVO</u>	<u>S/R</u>	<u>USO SIGPAC</u>	<u>Sup. Dec. admisible</u>	<u>Sup. Campo</u>	<u>Sup. Determ.</u>	<u>Sup. Propuesta</u>
1700000006343878	18-130-010-00023-0006	TOMATE	S		0,07		0,07	0,07

(1) Con incidencias que retienen pago o deniegan el expediente.

(2) Se calcula sobre superficie declarada admisible.

(3) Aplicación del artículo 16 bis del RD 147/2023.

(4) Expediente con algunos recintos de pastos permanentes ubicados en espacios protegidos donde la carga ganadera mínima será 0,1 UGM/ha.

Puede verificar la integridad de una copia de este documento mediante la lectura del código QR adjunto o mediante el acceso a la dirección <https://ws050.juntadeandalucia.es/verificarFirma> indicando el código de VERIFICACIÓN

FIRMADO POR	JUAN JOSE SOLER GARCIA ROCIO GUIJARRO MILLAN	20/02/2025	
VERIFICACIÓN	Pk2jmQ3ESFH4J84V5UNKP32UXX5TB9	PÁG. 580/1379	



INCIDENCIAS

INCIDENCIA DESCRIPCIÓN

74053	Importe inferior a 100 Euros
86120	Para explotaciones de pastos permanentes ubicadas en espacios protegidos la carga ganadera mínima será 0,1 UGM/ha. Recinto:18-130-010-00008-00001 Cultivo:62000 PASTOS PERMANENTES DE 5 O MAS AÑOS-SIN VARIEDAD Secano Carga Ganadera:0 Recinto:18-130-010-00009-00001 Cultivo:62000 PASTOS PERMANENTES DE 5 O MAS AÑOS-SIN VARIEDAD Secano Carga Ganadera:0 Recinto:18-130-010-00016-00001 Cultivo:62000 PASTOS PERMANENTES DE 5 O MAS AÑOS-SIN VARIEDAD Secano Carga Ganadera:0 Recinto:18-130-010-00018-00001 Cultivo:62000 PASTOS PERMANENTES DE 5 O MAS AÑOS-SIN VARIEDAD Secano Carga Ganadera:0 Recinto:18-130-010-00021-00001 Cultivo:62000 PASTOS PERMANENTES DE 5 O MAS AÑOS-SIN VARIEDAD Secano Carga Ganadera:0 Recinto:18-130-010-00022-00001 Cultivo:62000 PASTOS PERMANENTES DE 5 O MAS AÑOS-SIN VARIEDAD Secano Carga Ganadera:0 Recinto:18-130-010-00023-00002 Cultivo:62000 PASTOS PERMANENTES DE 5 O MAS AÑOS-SIN VARIEDAD Secano Carga Ganadera:0 Recinto:18-130-010-00023-00004 Cultivo:62000 PASTOS PERMANENTES DE 5 O MAS AÑOS-SIN VARIEDAD Secano Carga Ganadera:0 Recinto:18-130-010-00023-00005 Cultivo:62000 PASTOS PERMANENTES DE 5 O MAS AÑOS-SIN VARIEDAD Secano Carga Ganadera:0 Recinto:18-130-010-00023-00007 Cultivo:62000 PASTOS PERMANENTES DE 5 O MAS AÑOS-SIN VARIEDAD Secano Carga Ganadera:0 Recinto:18-130-010-00024-00001 Cultivo:62000 PASTOS PERMANENTES DE 5 O MAS AÑOS-SIN VARIEDAD Secano Carga Ganadera:0 Recinto:18-130-010-00028-00001 Cultivo:62000 PASTOS PERMANENTES DE 5 O MAS AÑOS-SIN VARIEDAD Secano Carga Ganadera:0
86122	Recinto superficie forrajera que realiza la actividad de producción de pastoreo y no declara el o los códigos del Registro de Explotaciones Ganaderas de Andalucía, REGA. Recinto:18-130-010-00008-00001 Cultivo:62000 PASTOS PERMANENTES DE 5 O MAS AÑOS-SIN VARIEDAD Secano Recinto:18-130-010-00009-00001 Cultivo:62000 PASTOS PERMANENTES DE 5 O MAS AÑOS-SIN VARIEDAD Secano Recinto:18-130-010-00016-00001 Cultivo:62000 PASTOS PERMANENTES DE 5 O MAS AÑOS-SIN VARIEDAD Secano Recinto:18-130-010-00018-00001 Cultivo:62000 PASTOS PERMANENTES DE 5 O MAS AÑOS-SIN VARIEDAD Secano Recinto:18-130-010-00021-00001 Cultivo:62000 PASTOS PERMANENTES DE 5 O MAS AÑOS-SIN VARIEDAD Secano Recinto:18-130-010-00022-00001 Cultivo:62000 PASTOS PERMANENTES DE 5 O MAS AÑOS-SIN VARIEDAD Secano Recinto:18-130-010-00023-00002 Cultivo:62000 PASTOS PERMANENTES DE 5 O MAS AÑOS-SIN VARIEDAD Secano Recinto:18-130-010-00023-00004 Cultivo:62000 PASTOS PERMANENTES DE 5 O MAS AÑOS-SIN VARIEDAD Secano Recinto:18-130-010-00023-00005 Cultivo:62000 PASTOS PERMANENTES DE 5 O MAS AÑOS-SIN VARIEDAD Secano Recinto:18-130-010-00023-00007 Cultivo:62000 PASTOS PERMANENTES DE 5 O MAS AÑOS-SIN VARIEDAD Secano Recinto:18-130-010-00024-00001 Cultivo:62000 PASTOS PERMANENTES DE 5 O MAS AÑOS-SIN VARIEDAD Secano Recinto:18-130-010-00028-00001 Cultivo:62000 PASTOS PERMANENTES DE 5 O MAS AÑOS-SIN VARIEDAD Secano
86124	Recinto de forrajera para Cálculo de Carga Ganadera que No pertenece a Explotación. Recinto:18-130-010-00008-00001 Cultivo:62000 PASTOS PERMANENTES DE 5 O MAS AÑOS-SIN VARIEDAD Secano Recinto:18-130-010-00009-00001 Cultivo:62000 PASTOS PERMANENTES DE 5 O MAS AÑOS-SIN VARIEDAD Secano Recinto:18-130-010-00016-00001 Cultivo:62000 PASTOS PERMANENTES DE 5 O MAS AÑOS-SIN VARIEDAD Secano Recinto:18-130-010-00018-00001 Cultivo:62000 PASTOS PERMANENTES DE 5 O MAS AÑOS-SIN VARIEDAD Secano Recinto:18-130-010-00021-00001 Cultivo:62000 PASTOS PERMANENTES DE 5 O MAS AÑOS-SIN VARIEDAD Secano Recinto:18-130-010-00022-00001 Cultivo:62000 PASTOS PERMANENTES DE 5 O MAS AÑOS-SIN VARIEDAD Secano Recinto:18-130-010-00023-00002 Cultivo:62000 PASTOS PERMANENTES DE 5 O MAS AÑOS-SIN VARIEDAD Secano Recinto:18-130-010-00023-00004 Cultivo:62000 PASTOS PERMANENTES DE 5 O MAS AÑOS-SIN VARIEDAD Secano Recinto:18-130-010-00023-00005 Cultivo:62000 PASTOS PERMANENTES DE 5 O MAS AÑOS-SIN VARIEDAD Secano Recinto:18-130-010-00023-00007 Cultivo:62000 PASTOS PERMANENTES DE 5 O MAS AÑOS-SIN VARIEDAD Secano Recinto:18-130-010-00024-00001 Cultivo:62000 PASTOS PERMANENTES DE 5 O MAS AÑOS-SIN VARIEDAD Secano Recinto:18-130-010-00028-00001 Cultivo:62000 PASTOS PERMANENTES DE 5 O MAS AÑOS-SIN VARIEDAD Secano

Datos considerados para el Cálculo de la Carga Ganadera del expediente

Superficie determinada para Cálculo Carga Ganadera: 0,00 ha
 Carga Ganadera del Expediente: 0,00 ugm/ha

(1) Con incidencias que retienen pago o deniegan el expediente.
 (2) Se calcula sobre superficie declarada admisible.
 (3) Aplicación del artículo 16 bis del RD 147/2023.
 (4) Expediente con algunos recintos de pastos permanentes ubicados en espacios protegidos donde la carga ganadera mínima será 0,1 UGM/ha.

Puede verificar la integridad de una copia de este documento mediante la lectura del código QR adjunto o mediante el acceso a la dirección https://ws050.juntadeandalucia.es/verificarFirma indicando el código de VERIFICACIÓN			
FIRMADO POR	JUAN JOSE SOLER GARCIA ROCIO GUIJARRO MILLAN	20/02/2025	
VERIFICACIÓN	Pk2jmQ3ESFH4J84V5UNKP32UXX5TB9	PÁG. 581/1379	



Incidencias de carga ganadera

INCIDENCIA DESCRIPCIÓN

86122	<p>Recinto superficie forrajera que realiza la actividad de producción de pastoreo y no declara el o los códigos del Registro de Explotaciones Ganaderas de Andalucía, REGA.</p> <p>Recinto:18-130-010-00023-00007 Cultivo:62000 PASTOS PERMANENTES DE 5 O MAS AÑOS-SIN VARIEDAD Secano</p> <p>Recinto:18-130-010-00008-00001 Cultivo:62000 PASTOS PERMANENTES DE 5 O MAS AÑOS-SIN VARIEDAD Secano</p> <p>Recinto:18-130-010-00023-00002 Cultivo:62000 PASTOS PERMANENTES DE 5 O MAS AÑOS-SIN VARIEDAD Secano</p> <p>Recinto:18-130-010-00023-00004 Cultivo:62000 PASTOS PERMANENTES DE 5 O MAS AÑOS-SIN VARIEDAD Secano</p> <p>Recinto:18-130-010-00016-00001 Cultivo:62000 PASTOS PERMANENTES DE 5 O MAS AÑOS-SIN VARIEDAD Secano</p> <p>Recinto:18-130-010-00018-00001 Cultivo:62000 PASTOS PERMANENTES DE 5 O MAS AÑOS-SIN VARIEDAD Secano</p> <p>Recinto:18-130-010-00023-00005 Cultivo:62000 PASTOS PERMANENTES DE 5 O MAS AÑOS-SIN VARIEDAD Secano</p> <p>Recinto:18-130-010-00021-00001 Cultivo:62000 PASTOS PERMANENTES DE 5 O MAS AÑOS-SIN VARIEDAD Secano</p> <p>Recinto:18-130-010-00024-00001 Cultivo:62000 PASTOS PERMANENTES DE 5 O MAS AÑOS-SIN VARIEDAD Secano</p> <p>Recinto:18-130-010-00022-00001 Cultivo:62000 PASTOS PERMANENTES DE 5 O MAS AÑOS-SIN VARIEDAD Secano</p> <p>Recinto:18-130-010-00028-00001 Cultivo:62000 PASTOS PERMANENTES DE 5 O MAS AÑOS-SIN VARIEDAD Secano</p> <p>Recinto:18-130-010-00009-00001 Cultivo:62000 PASTOS PERMANENTES DE 5 O MAS AÑOS-SIN VARIEDAD Secano</p>
86124	<p>Recinto de forrajera para Cálculo de Carga Ganadera que No pertenece a Explotación.</p> <p>Recinto:18-130-010-00023-00007 Cultivo:62000 PASTOS PERMANENTES DE 5 O MAS AÑOS-SIN VARIEDAD Secano</p> <p>Recinto:18-130-010-00008-00001 Cultivo:62000 PASTOS PERMANENTES DE 5 O MAS AÑOS-SIN VARIEDAD Secano</p> <p>Recinto:18-130-010-00023-00002 Cultivo:62000 PASTOS PERMANENTES DE 5 O MAS AÑOS-SIN VARIEDAD Secano</p> <p>Recinto:18-130-010-00023-00004 Cultivo:62000 PASTOS PERMANENTES DE 5 O MAS AÑOS-SIN VARIEDAD Secano</p> <p>Recinto:18-130-010-00016-00001 Cultivo:62000 PASTOS PERMANENTES DE 5 O MAS AÑOS-SIN VARIEDAD Secano</p> <p>Recinto:18-130-010-00018-00001 Cultivo:62000 PASTOS PERMANENTES DE 5 O MAS AÑOS-SIN VARIEDAD Secano</p> <p>Recinto:18-130-010-00023-00005 Cultivo:62000 PASTOS PERMANENTES DE 5 O MAS AÑOS-SIN VARIEDAD Secano</p> <p>Recinto:18-130-010-00021-00001 Cultivo:62000 PASTOS PERMANENTES DE 5 O MAS AÑOS-SIN VARIEDAD Secano</p> <p>Recinto:18-130-010-00024-00001 Cultivo:62000 PASTOS PERMANENTES DE 5 O MAS AÑOS-SIN VARIEDAD Secano</p> <p>Recinto:18-130-010-00022-00001 Cultivo:62000 PASTOS PERMANENTES DE 5 O MAS AÑOS-SIN VARIEDAD Secano</p> <p>Recinto:18-130-010-00028-00001 Cultivo:62000 PASTOS PERMANENTES DE 5 O MAS AÑOS-SIN VARIEDAD Secano</p> <p>Recinto:18-130-010-00009-00001 Cultivo:62000 PASTOS PERMANENTES DE 5 O MAS AÑOS-SIN VARIEDAD Secano</p>
86128	<p>Recinto de Forrajeras que no ha contabilizado para Carga Ganadera por no tener una explotación válida para el cálculo de la Carga Ganadera</p> <p>Recinto:18-130-010-00023-00007 Cultivo:62 PASTOS PERMANENTES DE 5 O MAS AÑOS-</p> <p>Recinto:18-130-010-00008-00001 Cultivo:62 PASTOS PERMANENTES DE 5 O MAS AÑOS-</p> <p>Recinto:18-130-010-00023-00002 Cultivo:62 PASTOS PERMANENTES DE 5 O MAS AÑOS-</p> <p>Recinto:18-130-010-00023-00004 Cultivo:62 PASTOS PERMANENTES DE 5 O MAS AÑOS-</p> <p>Recinto:18-130-010-00016-00001 Cultivo:62 PASTOS PERMANENTES DE 5 O MAS AÑOS-</p> <p>Recinto:18-130-010-00018-00001 Cultivo:62 PASTOS PERMANENTES DE 5 O MAS AÑOS-</p> <p>Recinto:18-130-010-00023-00005 Cultivo:62 PASTOS PERMANENTES DE 5 O MAS AÑOS-</p> <p>Recinto:18-130-010-00021-00001 Cultivo:62 PASTOS PERMANENTES DE 5 O MAS AÑOS-</p> <p>Recinto:18-130-010-00024-00001 Cultivo:62 PASTOS PERMANENTES DE 5 O MAS AÑOS-</p> <p>Recinto:18-130-010-00022-00001 Cultivo:62 PASTOS PERMANENTES DE 5 O MAS AÑOS-</p> <p>Recinto:18-130-010-00028-00001 Cultivo:62 PASTOS PERMANENTES DE 5 O MAS AÑOS-</p> <p>Recinto:18-130-010-00009-00001 Cultivo:62 PASTOS PERMANENTES DE 5 O MAS AÑOS-</p>

(1) Con incidencias que retienen pago o deniegan el expediente.

(2) Se calcula sobre superficie declarada admisible.

(3) Aplicación del artículo 16 bis del RD 147/2023.

(4) Expediente con algunos recintos de pastos permanentes ubicados en espacios protegidos donde la carga ganadera mínima será 0,1 UGM/ha.

Puede verificar la integridad de una copia de este documento mediante la lectura del código QR adjunto o mediante el acceso a la dirección <https://ws050.juntadeandalucia.es/verificarFirma> indicando el código de VERIFICACIÓN

FIRMADO POR	JUAN JOSE SOLER GARCIA	20/02/2025	
	ROCIO GUIJARRO MILLAN		
VERIFICACIÓN	Pk2jmQ3ESFH4J84V5UNKP32UXX5TB9	PÁG. 582/1379	



APELLIDOS Y NOMBRE / RAZÓN SOCIAL

NAVARRO CARMONA MIGUEL JUAN

NIF
****0724*

EXPEDIENTE
1067080

RESOLUCIÓN
DENEGACIÓN DE LA AYUDA

DATOS DE MANTENIMIENTO UNIDADES

GRUPO DE PAGO
ZONAS DE LIMITACIONES ESPECIFICAS

Sup. Dec. Admisible	Sup. Propuesta	Sobredecl.	% Sobredecl.
0,00	0,00	0,00	0,00

APLICACIÓN DE REDUCCIONES Y PENALIZACIONES (%)

Criterios de subvencionabilidad (1)	Presentación tardía	Omisión declaración	Condicionalidad
100,00	0,00	0,00	0,00

IMPORTE (Euros)

Calculado(2)	Reducción	Penalización	Reducción Penalización (3)	Penalización adicional	Propuesto	FEADER	MAPA	CAPADR
0,00 €	0,00 €	0,00 €	0,00 €	0,00 €	0,00 €	0,00 €	0,00 €	0,00 €
Importe Unitario:		128,00 €	Nuevo Importe Unitario:		0,00 €			

RECINTOS PROPUESTOS

REF.	REFERENCIA SIGPAC	CULTIVO	S/R	USO SIGPAC	Sup. Dec. admisible	Sup. Campo	Sup. Determ.	Sup. Propuesta
-1802302	18-114-003-00039-0005	BARBECHO TRADICIONAL	S		0,06		0,06	0,06
-919968	18-114-003-00039-0004	PASTOS PERMANENTES DE 5 O MAS AÑOS	S		0,10		0,10	0,10
170000006708556	18-114-003-00028-0002	PASTOS PERMANENTES DE 5 O MAS AÑOS	S		0,23		0,23	0,23
170000006708574	18-114-003-00028-0001	HIGUERA	S		0,70		0,70	0,70
170000006708575	18-114-003-00046-0001	HIGUERA	S		2,08		2,08	2,08
170000006708580	18-114-007-00136-0001	HIGUERA	R		0,48		0,48	0,48
170000006708581	18-114-003-00039-0001	HIGUERA	S		0,30		0,30	0,30

INCIDENCIAS

INCIDENCIA DESCRIPCIÓN

2454	Solicitante de intervención 6613 cuyo regimen de afiliacion a la SS no es ni el sistema especial agrario(cuenta ajena) ni autonomo con actividad agraria.
74018	Productor que no es agricultor a titulo principal, según los datos del ejercicio fiscal n-1 y seguridad socia.
74053	Importe inferior a 100 Euros

(1) Con incidencias que retienen pago o deniegan el expediente.

(2) Se calcula sobre superficie declarada admisible.

(3) Aplicación del artículo 16 bis del RD 147/2023.

(4) Expediente con algunos recintos de pastos permanentes ubicados en espacios protegidos donde la carga ganadera mínima será 0,1 UGM/ha.

Puede verificar la integridad de una copia de este documento mediante la lectura del código QR adjunto o mediante el acceso a la dirección <https://ws050.juntadeandalucia.es/verificarFirma> indicando el código de VERIFICACIÓN

FIRMADO POR	JUAN JOSE SOLER GARCIA	20/02/2025
	ROCIO GUIJARRO MILLAN	
VERIFICACIÓN	Pk2jmQ3ESFH4J84V5UNKP32UXX5TB9	PÁG. 583/1379





Datos considerados para el Cálculo de la Carga Ganadera del expediente

Superficie determinada para Cálculo Carga Ganadera: 18,07 ha
Carga Ganadera del Expediente: 0,54 ugm/ha (4)

Explotación	Especie	Ugm Calculada para CG
ES180440000022	BOVINA	9,75

Recintos Determinados para el Cálculo de Garga Ganadera

REF.	REFERENCIA SIGPAC	CULTIVO	DESCRIPCIÓN CULTIVO	S/R	SUP. PROPUESTA (ha)
-1802300	18-045-003-00057-00006	62000	PASTOS PERMANENTES DE 5 O MAS AÑOS-SIN VARIEDAD	S	0,14
-1802298	18-045-003-00053-00003	62000	PASTOS PERMANENTES DE 5 O MAS AÑOS-SIN VARIEDAD	S	0,02
-1802297	18-045-003-00049-00003	62000	PASTOS PERMANENTES DE 5 O MAS AÑOS-SIN VARIEDAD	S	0,02
-1802296	18-045-002-00240-00003	62000	PASTOS PERMANENTES DE 5 O MAS AÑOS-SIN VARIEDAD	S	0,01
-1802295	18-045-002-00229-00005	62000	PASTOS PERMANENTES DE 5 O MAS AÑOS-SIN VARIEDAD	S	0,01
-1802294	18-045-002-00225-00011	62000	PASTOS PERMANENTES DE 5 O MAS AÑOS-SIN VARIEDAD	S	0,02
-1802291	18-045-002-00045-00004	62000	PASTOS PERMANENTES DE 5 O MAS AÑOS-SIN VARIEDAD	S	0,00
-1332231	18-045-002-00040-00001	62000	PASTOS PERMANENTES DE 5 O MAS AÑOS-SIN VARIEDAD	S	0,44
-919968	18-114-003-00039-00004	62000	PASTOS PERMANENTES DE 5 O MAS AÑOS-SIN VARIEDAD	S	0,10
-919961	18-045-003-00031-00003	62000	PASTOS PERMANENTES DE 5 O MAS AÑOS-SIN VARIEDAD	S	0,03
170000006708505	18-045-001-00025-00002	62000	PASTOS PERMANENTES DE 5 O MAS AÑOS-SIN VARIEDAD	S	0,48
170000006708506	18-045-003-00138-00002	62000	PASTOS PERMANENTES DE 5 O MAS AÑOS-SIN VARIEDAD	S	0,01
170000006708508	18-045-003-00113-00002	62000	PASTOS PERMANENTES DE 5 O MAS AÑOS-SIN VARIEDAD	S	0,05
170000006708510	18-045-002-00152-00003	62000	PASTOS PERMANENTES DE 5 O MAS AÑOS-SIN VARIEDAD	S	0,10
170000006708511	18-045-002-00121-00001	62000	PASTOS PERMANENTES DE 5 O MAS AÑOS-SIN VARIEDAD	S	0,22
170000006708512	18-045-002-00135-00004	62000	PASTOS PERMANENTES DE 5 O MAS AÑOS-SIN VARIEDAD	S	0,13
170000006708518	18-045-003-00042-00002	62000	PASTOS PERMANENTES DE 5 O MAS AÑOS-SIN VARIEDAD	S	0,04
170000006708523	18-045-003-00077-00005	62000	PASTOS PERMANENTES DE 5 O MAS AÑOS-SIN VARIEDAD	S	0,14
170000006708543	18-045-001-00151-00001	62000	PASTOS PERMANENTES DE 5 O MAS AÑOS-SIN VARIEDAD	S	0,05
170000006708544	18-045-002-00045-00003	62000	PASTOS PERMANENTES DE 5 O MAS AÑOS-SIN VARIEDAD	S	0,14
170000006708545	18-045-002-00057-00001	62000	PASTOS PERMANENTES DE 5 O MAS AÑOS-SIN VARIEDAD	S	0,01
170000006708546	18-045-002-00072-00001	62000	PASTOS PERMANENTES DE 5 O MAS AÑOS-SIN VARIEDAD	S	0,08
170000006708547	18-045-002-00076-00001	62000	PASTOS PERMANENTES DE 5 O MAS AÑOS-SIN VARIEDAD	S	0,06
170000006708548	18-045-002-00150-00003	62000	PASTOS PERMANENTES DE 5 O MAS AÑOS-SIN VARIEDAD	S	0,05
170000006708549	18-045-002-00152-00002	62000	PASTOS PERMANENTES DE 5 O MAS AÑOS-SIN VARIEDAD	S	0,08
170000006708550	18-045-002-00077-00003	62000	PASTOS PERMANENTES DE 5 O MAS AÑOS-SIN VARIEDAD	S	0,21
170000006708555	18-045-006-00292-00002	62000	PASTOS PERMANENTES DE 5 O MAS AÑOS-SIN VARIEDAD	S	0,26
170000006708556	18-114-003-00028-00002	62000	PASTOS PERMANENTES DE 5 O MAS AÑOS-SIN VARIEDAD	S	0,23
170000006708557	18-045-004-00005-00001	62000	PASTOS PERMANENTES DE 5 O MAS AÑOS-SIN VARIEDAD	S	0,05
170000006708558	18-045-004-00050-00001	62000	PASTOS PERMANENTES DE 5 O MAS AÑOS-SIN VARIEDAD	S	0,15
170000006708559	18-045-003-00237-00004	62000	PASTOS PERMANENTES DE 5 O MAS AÑOS-SIN VARIEDAD	S	0,00

(1) Con incidencias que retienen pago o deniegan el expediente.

(2) Se calcula sobre superficie declarada admisible.

(3) Aplicación del artículo 16 bis del RD 147/2023.

(4) Expediente con algunos recintos de pastos permanentes ubicados en espacios protegidos donde la carga ganadera mínima será 0,1 UGM/ha.

Puede verificar la integridad de una copia de este documento mediante la lectura del código QR adjunto o mediante el acceso a la dirección <https://ws050.juntadeandalucia.es/verificarFirma> indicando el código de VERIFICACIÓN

FIRMADO POR	JUAN JOSE SOLER GARCIA	20/02/2025
	ROCIO GUIJARRO MILLAN	
VERIFICACIÓN	Pk2jmQ3ESFH4J84V5UNKP32UXX5TB9	PÁG. 584/1379





Recintos Determinados para el Cálculo de Garga Ganadera

REF.	REFERENCIA SIGPAC	CULTIVO	DESCRIPCIÓN CULTIVO	S/R	SUP. PROPUESTA (ha)
170000006708560	18-045-003-00397-00002	62000	PASTOS PERMANENTES DE 5 O MAS AÑOS-SIN VARIEDAD	S	0,58
170000006708561	18-045-003-00238-00002	62000	PASTOS PERMANENTES DE 5 O MAS AÑOS-SIN VARIEDAD	S	0,19
170000006708562	18-045-003-00237-00005	62000	PASTOS PERMANENTES DE 5 O MAS AÑOS-SIN VARIEDAD	S	0,15
170000006708565	18-045-002-00135-00006	62000	PASTOS PERMANENTES DE 5 O MAS AÑOS-SIN VARIEDAD	S	0,02
170000006708578	18-045-002-00214-00001	62000	PASTOS PERMANENTES DE 5 O MAS AÑOS-SIN VARIEDAD	S	0,00
170000006708579	18-045-002-00077-00002	62000	PASTOS PERMANENTES DE 5 O MAS AÑOS-SIN VARIEDAD	S	0,04
170000006708582	18-045-002-00121-00002	62000	PASTOS PERMANENTES DE 5 O MAS AÑOS-SIN VARIEDAD	S	0,00
170000006708583	18-045-002-00093-00002	62000	PASTOS PERMANENTES DE 5 O MAS AÑOS-SIN VARIEDAD	S	0,06
170000006708584	18-045-002-00121-00005	62000	PASTOS PERMANENTES DE 5 O MAS AÑOS-SIN VARIEDAD	S	0,01
170000006708585	18-045-002-00135-00002	62000	PASTOS PERMANENTES DE 5 O MAS AÑOS-SIN VARIEDAD	S	0,15
170000006708587	18-045-002-00137-00003	62000	PASTOS PERMANENTES DE 5 O MAS AÑOS-SIN VARIEDAD	S	0,01
170000006708588	18-045-002-00138-00002	62000	PASTOS PERMANENTES DE 5 O MAS AÑOS-SIN VARIEDAD	S	0,14
170000006708589	18-045-002-00154-00002	62000	PASTOS PERMANENTES DE 5 O MAS AÑOS-SIN VARIEDAD	S	0,00
170000006708590	18-045-002-00151-00002	62000	PASTOS PERMANENTES DE 5 O MAS AÑOS-SIN VARIEDAD	S	0,21
170000006708591	18-045-002-00121-00004	62000	PASTOS PERMANENTES DE 5 O MAS AÑOS-SIN VARIEDAD	S	0,05
170000006708592	18-045-002-00121-00003	62000	PASTOS PERMANENTES DE 5 O MAS AÑOS-SIN VARIEDAD	S	0,02
170000006708594	18-045-002-00132-00001	62000	PASTOS PERMANENTES DE 5 O MAS AÑOS-SIN VARIEDAD	S	0,01
170000006708595	18-045-003-00057-00001	62000	PASTOS PERMANENTES DE 5 O MAS AÑOS-SIN VARIEDAD	S	0,11
170000006708596	18-045-003-00063-00001	62000	PASTOS PERMANENTES DE 5 O MAS AÑOS-SIN VARIEDAD	S	0,31
170000006708598	18-045-003-00031-00001	62000	PASTOS PERMANENTES DE 5 O MAS AÑOS-SIN VARIEDAD	S	0,08
170000006708599	18-045-002-00225-00002	62000	PASTOS PERMANENTES DE 5 O MAS AÑOS-SIN VARIEDAD	S	1,25
170000006708600	18-045-003-00042-00001	62000	PASTOS PERMANENTES DE 5 O MAS AÑOS-SIN VARIEDAD	S	0,17
170000006708601	18-045-003-00040-00002	62000	PASTOS PERMANENTES DE 5 O MAS AÑOS-SIN VARIEDAD	S	0,10
170000006708602	18-045-003-00055-00001	62000	PASTOS PERMANENTES DE 5 O MAS AÑOS-SIN VARIEDAD	S	0,04
170000006708603	18-045-003-00065-00001	62000	PASTOS PERMANENTES DE 5 O MAS AÑOS-SIN VARIEDAD	S	0,10
170000006708604	18-045-003-00064-00001	62000	PASTOS PERMANENTES DE 5 O MAS AÑOS-SIN VARIEDAD	S	0,28
170000006708605	18-045-003-00066-00001	62000	PASTOS PERMANENTES DE 5 O MAS AÑOS-SIN VARIEDAD	S	0,46
170000006708606	18-045-003-00053-00001	62000	PASTOS PERMANENTES DE 5 O MAS AÑOS-SIN VARIEDAD	S	0,19
170000006708607	18-045-003-00399-00001	62000	PASTOS PERMANENTES DE 5 O MAS AÑOS-SIN VARIEDAD	S	0,11
170000006708608	18-045-003-00068-00001	62000	PASTOS PERMANENTES DE 5 O MAS AÑOS-SIN VARIEDAD	S	0,59
170000006708609	18-045-003-00093-00002	62000	PASTOS PERMANENTES DE 5 O MAS AÑOS-SIN VARIEDAD	S	0,12
170000006708610	18-045-003-00093-00003	62000	PASTOS PERMANENTES DE 5 O MAS AÑOS-SIN VARIEDAD	S	0,06
170000006708611	18-045-003-00074-00001	62000	PASTOS PERMANENTES DE 5 O MAS AÑOS-SIN VARIEDAD	S	0,17
170000006708612	18-045-003-00048-00001	62000	PASTOS PERMANENTES DE 5 O MAS AÑOS-SIN VARIEDAD	S	0,02
170000006708613	18-045-003-00044-00002	62000	PASTOS PERMANENTES DE 5 O MAS AÑOS-SIN VARIEDAD	S	0,03
170000006708614	18-045-003-00102-00002	62000	PASTOS PERMANENTES DE 5 O MAS AÑOS-SIN VARIEDAD	S	0,00
170000006708615	18-045-003-00057-00002	62000	PASTOS PERMANENTES DE 5 O MAS AÑOS-SIN VARIEDAD	S	0,02

(1) Con incidencias que retienen pago o deniegan el expediente.

(2) Se calcula sobre superficie declarada admisible.

(3) Aplicación del artículo 16 bis del RD 147/2023.

(4) Expediente con algunos recintos de pastos permanentes ubicados en espacios protegidos donde la carga ganadera mínima será 0,1 UGM/ha.

<p>Puede verificar la integridad de una copia de este documento mediante la lectura del código QR adjunto o mediante el acceso a la dirección https://ws050.juntadeandalucia.es/verificarFirma indicando el código de VERIFICACIÓN</p>			
FIRMADO POR	JUAN JOSE SOLER GARCIA	20/02/2025	
VERIFICACIÓN	Pk2jmQ3ESFH4J84V5UNKP32UX5TB9	PÁG. 585/1379	



Recintos Determinados para el Cálculo de Garga Ganadera

REF.	REFERENCIA SIGPAC	CULTIVO	DESCRIPCIÓN CULTIVO	S/R	SUP. PROPUESTA (ha)
170000006708616	18-045-003-00100-00001	62000	PASTOS PERMANENTES DE 5 O MAS AÑOS-SIN VARIEDAD	S	0,17
170000006708617	18-045-003-00096-00002	62000	PASTOS PERMANENTES DE 5 O MAS AÑOS-SIN VARIEDAD	S	0,01
170000006708618	18-045-003-00063-00002	62000	PASTOS PERMANENTES DE 5 O MAS AÑOS-SIN VARIEDAD	S	0,17
170000006708619	18-045-003-00062-00002	62000	PASTOS PERMANENTES DE 5 O MAS AÑOS-SIN VARIEDAD	S	0,08
170000006708620	18-045-003-00077-00003	62000	PASTOS PERMANENTES DE 5 O MAS AÑOS-SIN VARIEDAD	S	0,11
170000006708621	18-045-003-00076-00002	62000	PASTOS PERMANENTES DE 5 O MAS AÑOS-SIN VARIEDAD	S	0,00
170000006708622	18-045-003-00077-00004	62000	PASTOS PERMANENTES DE 5 O MAS AÑOS-SIN VARIEDAD	S	0,07
170000006708623	18-045-003-00127-00005	62000	PASTOS PERMANENTES DE 5 O MAS AÑOS-SIN VARIEDAD	S	0,03
170000006708624	18-045-003-00077-00008	62000	PASTOS PERMANENTES DE 5 O MAS AÑOS-SIN VARIEDAD	S	0,07
170000006708625	18-045-003-00077-00006	62000	PASTOS PERMANENTES DE 5 O MAS AÑOS-SIN VARIEDAD	S	0,06
170000006708626	18-045-003-00108-00002	62000	PASTOS PERMANENTES DE 5 O MAS AÑOS-SIN VARIEDAD	S	0,04
170000006708627	18-045-003-00077-00006	62000	PASTOS PERMANENTES DE 5 O MAS AÑOS-SIN VARIEDAD	S	0,00
170000006708628	18-045-003-00107-00001	62000	PASTOS PERMANENTES DE 5 O MAS AÑOS-SIN VARIEDAD	S	0,42
170000006708629	18-045-003-00109-00001	62000	PASTOS PERMANENTES DE 5 O MAS AÑOS-SIN VARIEDAD	S	0,39
170000006708630	18-045-003-00235-00001	62000	PASTOS PERMANENTES DE 5 O MAS AÑOS-SIN VARIEDAD	S	2,00
170000006708631	18-045-003-00229-00002	62000	PASTOS PERMANENTES DE 5 O MAS AÑOS-SIN VARIEDAD	S	0,05
170000006708632	18-045-003-00110-00002	62000	PASTOS PERMANENTES DE 5 O MAS AÑOS-SIN VARIEDAD	S	0,48
170000006708633	18-045-003-00097-00002	62000	PASTOS PERMANENTES DE 5 O MAS AÑOS-SIN VARIEDAD	S	0,05
170000006708634	18-045-003-00101-00003	62000	PASTOS PERMANENTES DE 5 O MAS AÑOS-SIN VARIEDAD	S	0,07
170000006708635	18-045-003-00097-00003	62000	PASTOS PERMANENTES DE 5 O MAS AÑOS-SIN VARIEDAD	S	0,01
170000006708636	18-045-003-00101-00004	62000	PASTOS PERMANENTES DE 5 O MAS AÑOS-SIN VARIEDAD	S	0,05
170000006708637	18-045-003-00129-00002	62000	PASTOS PERMANENTES DE 5 O MAS AÑOS-SIN VARIEDAD	S	0,27
170000006708638	18-045-004-00052-00001	62000	PASTOS PERMANENTES DE 5 O MAS AÑOS-SIN VARIEDAD	S	0,27
170000006708639	18-045-004-00098-00001	62000	PASTOS PERMANENTES DE 5 O MAS AÑOS-SIN VARIEDAD	S	0,36
170000006708640	18-045-003-00174-00003	62000	PASTOS PERMANENTES DE 5 O MAS AÑOS-SIN VARIEDAD	S	0,06
170000006708641	18-045-003-00138-00001	62000	PASTOS PERMANENTES DE 5 O MAS AÑOS-SIN VARIEDAD	S	0,00
170000006708642	18-045-003-00145-00003	62000	PASTOS PERMANENTES DE 5 O MAS AÑOS-SIN VARIEDAD	S	2,02
170000006708643	18-045-003-00145-00002	62000	PASTOS PERMANENTES DE 5 O MAS AÑOS-SIN VARIEDAD	S	1,58
170000006708644	18-045-003-00225-00001	62000	PASTOS PERMANENTES DE 5 O MAS AÑOS-SIN VARIEDAD	S	0,00
170000006708645	18-045-003-00191-00001	62000	PASTOS PERMANENTES DE 5 O MAS AÑOS-SIN VARIEDAD	S	0,00

Incidencias de carga ganadera

INCIDENCIA DESCRIPCIÓN

86132 Recinto superficie forrajera que no realiza la actividad de producción de pastoreo.
 Recinto:18-114-003-00039-00005 Cultivo:20000 BARBECHO TRADICIONAL-SIN VARIEDAD Secano

(1) Con incidencias que retienen pago o deniegan el expediente.
 (2) Se calcula sobre superficie declarada admisible.
 (3) Aplicación del artículo 16 bis del RD 147/2023.
 (4) Expediente con algunos recintos de pastos permanentes ubicados en espacios protegidos donde la carga ganadera mínima será 0,1 UGM/ha.

Puede verificar la integridad de una copia de este documento mediante la lectura del código QR adjunto o mediante el acceso a la dirección https://ws050.juntadeandalucia.es/verificarFirma indicando el código de VERIFICACIÓN			
FIRMADO POR	JUAN JOSE SOLER GARCIA ROCIO GUIJARRO MILLAN	20/02/2025	
VERIFICACIÓN	Pk2jmQ3ESFH4J84V5UNKP32UX5TB9	PÁG. 586/1379	



APELLIDOS Y NOMBRE / RAZÓN SOCIAL NAVARRO GOMEZ FRANCISCO JAVIER
NIF ****4677*
EXPEDIENTE 1157063
RESOLUCIÓN CONCESIÓN DE LA AYUDA

DATOS DE MANTENIMIENTO UNIDADES

GRUPO DE PAGO	Sup. Dec. Admisible	Sup. Propuesta	Sobredecl.	% Sobredecl.
ZONAS DE LIMITACIONES ESPECIFICAS	159,25	159,25	0,00	0,00

APLICACIÓN DE REDUCCIONES Y PENALIZACIONES (%)

Criterios de subvencionabilidad (1)	Presentación tardía	Omisión declaración	Condicionalidad
0,00	0,00	0,00	0,00

IMPORTE (Euros)

Calculado(2)	Reducción	Penalización	Reducción Penalización (3)	Penalización adicional	Propuesto	FEADER	MAPA	CAPADR
2.816,00 €	0,00 €	0,00 €	0,00 €	0,00 €	2.816,00 €	2.393,60 €	276,25 €	146,15 €
Importe Unitario:	128,00 €	Nuevo Importe Unitario:	17,68 €					

RECINTOS PROPUESTOS

REF.	REFERENCIA SIGPAC	CULTIVO	S/R	USO SIGPAC	Sup. Dec. admisible	Sup. Campo	Sup. Determ.	Sup. Propuesta
6926396	18-110-900-99000-9900	PASTOS PERMANENTES DE 5 O MAS AÑOS	S		159,25		159,25	159,25

INCIDENCIAS

INCIDENCIA DESCRIPCIÓN

233 Superficie de cruce neta declarada en recinto ficticio comunal, menor que superficie asignada neta resultante del reparto del recinto ficticio comunal.
 Recinto:18-110-900-99000-99001 Cultivo:62000 PASTOS PERMANENTES DE 5 O MAS AÑOS-SIN VARIEDAD Secano

Datos considerados para el Cálculo de la Carga Ganadera del expediente

Superficie determinada para Cálculo Carga Ganadera: 159,25 ha
Carga Ganadera del Expediente: 0,32 ugm/ha (4)

Explotación	Especie	Ugm Calculada para CG
ES181080000009	CAPRINA	48,95
ES181080000009	OVINA	1,66

Recintos Determinados para el Cálculo de Garga Ganadera

REF.	REFERENCIA SIGPAC	CULTIVO	DESCRIPCIÓN CULTIVO	S/R	SUP. PROPUESTA (ha)
6926396	18-110-900-99000-99001	62000	PASTOS PERMANENTES DE 5 O MAS AÑOS-SIN VARIEDAD	S	159,25

Incidenias de carga ganadera

INCIDENCIA DESCRIPCIÓN

86128 Recinto de Forrajes que no ha contabilizado para Carga Ganadera por no tener una explotación válida para el cálculo de la Carga Ganadera
 Recinto:18-110-900-99000-99001 Cultivo:62 PASTOS PERMANENTES DE 5 O MAS AÑOS-
 Recinto:18-110-900-99000-99001 Cultivo:62 PASTOS PERMANENTES DE 5 O MAS AÑOS-

(1) Con incidencias que retienen pago o deniegan el expediente.

(2) Se calcula sobre superficie declarada admisible.

(3) Aplicación del artículo 16 bis del RD 147/2023.

(4) Expediente con algunos recintos de pastos permanentes ubicados en espacios protegidos donde la carga ganadera mínima será 0,1 UGM/ha.

Puede verificar la integridad de una copia de este documento mediante la lectura del código QR adjunto o mediante el acceso a la dirección <https://ws050.juntadeandalucia.es/verificarFirma> indicando el código de VERIFICACIÓN

FIRMADO POR	JUAN JOSE SOLER GARCIA	20/02/2025
	ROCIO GUIJARRO MILLAN	
VERIFICACIÓN	Pk2jmQ3ESFH4J84V5UNKP32UXX5TB9	PÁG. 587/1379





APELLIDOS Y NOMBRE / RAZÓN SOCIAL

NAVARRO MARTIN JUAN

NIF

****1525*

EXPEDIENTE

1054771

RESOLUCIÓN

DENEGACIÓN DE LA AYUDA

DATOS DE MANTENIMIENTO UNIDADES

GRUPO DE PAGO

ZONAS DE LIMITACIONES ESPECIFICAS

Sup. Dec. Admisible

0,00

Sup. Propuesta

0,00

Sobredecl.

0,00

% Sobredecl.

0,00

APLICACIÓN DE REDUCCIONES Y PENALIZACIONES (%)

Criterios de subvencionabilidad (1)	Presentación tardía	Omisión declaración	Condicionabilidad
100,00	0,00	0,00	0,00

IMPORTE (Euros)

Calculado(2)	Reducción	Penalización	Reducción Penalización (3)	Penalización adicional	Propuesto	FEADER	MAPA	CAPADR
0,00 €	0,00 €	0,00 €	0,00 €	0,00 €	0,00 €	0,00 €	0,00 €	0,00 €
Importe Unitario:	128,00 €	Nuevo Importe Unitario:	0,00 €					

INCIDENCIAS

INCIDENCIA DESCRIPCIÓN

- 74051 Solicitante de intervención 6613, que no declara ningun recinto en zona desfavorecida.
- 74053 Importe inferior a 100 Euros

(1) Con incidencias que retienen pago o deniegan el expediente.

(2) Se calcula sobre superficie declarada admisible.

(3) Aplicación del artículo 16 bis del RD 147/2023.

(4) Expediente con algunos recintos de pastos permanentes ubicados en espacios protegidos donde la carga ganadera mínima será 0,1 UGM/ha.

Puede verificar la integridad de una copia de este documento mediante la lectura del código QR adjunto o mediante el acceso a la dirección <https://ws050.juntadeandalucia.es/verificarFirma> indicando el código de VERIFICACIÓN

FIRMADO POR	JUAN JOSE SOLER GARCIA	20/02/2025	
	ROCIO GUIJARRO MILLAN		
VERIFICACIÓN	Pk2jmQ3ESFH4J84V5UNKP32UXX5TB9	PÁG. 588/1379	



APELLIDOS Y NOMBRE / RAZÓN SOCIAL

NAVARRO URENDEZ JESUS

NIF
****9488*

EXPEDIENTE
1228472

RESOLUCIÓN
CONCESIÓN DE LA AYUDA

DATOS DE MANTENIMIENTO UNIDADES

GRUPO DE PAGO	Sup. Dec. Admisible	Sup. Propuesta	Sobredecl.	% Sobredecl.
ZONAS DE LIMITACIONES ESPECIFICAS	226,91	226,91	0,00	0,00

APLICACIÓN DE REDUCCIONES Y PENALIZACIONES (%)

Criterios de subvencionabilidad (1)	Presentación tardía	Omisión declaración	Condicionalidad
0,00	0,00	0,00	0,00

IMPORTE (Euros)

Calculado(2)	Reducción	Penalización	Reducción Penalización (3)	Penalización adicional	Propuesto	FEADER	MAPA	CAPADR
2.816,00 €	0,00 €	0,00 €	0,00 €	0,00 €	2.816,00 €	2.393,60 €	146,15 €	276,25 €
Importe Unitario:	128,00 €	Nuevo Importe Unitario:	12,41 €					

RECINTOS PROPUESTOS

REF.	REFERENCIA SIGPAC	CULTIVO	S/R	USO SIGPAC	Sup. Dec. admisible	Sup. Campo	Sup. Determ.	Sup. Propuesta
-585903	18-124-003-00131-0005	PASTOS PERMANENTES DE 5 O MAS AÑOS	R		0,12		0,12	0,12
-585901	18-124-003-00052-0004	ALFALFA	S		0,04		0,04	0,04
694456	18-124-900-99000-9900	PASTOS PERMANENTES DE 5 O MAS AÑOS	S		57,61		57,61	57,61
1700000006307051	18-124-003-00052-0002	ALFALFA	R		0,19		0,19	0,19
1700000006307052	18-124-007-00014-0001	PASTOS PERMANENTES DE 5 O MAS AÑOS	S		4,87		4,87	4,87
1700000006307053	18-124-008-00037-0001	PASTOS PERMANENTES DE 5 O MAS AÑOS	S		5,43		5,43	5,43
1700000006307054	18-124-008-00038-0001	PASTOS PERMANENTES DE 5 O MAS AÑOS	S		53,53		53,53	53,53
1700000006307055	18-124-008-00042-0001	PASTOS PERMANENTES DE 5 O MAS AÑOS	S		66,03		66,03	66,03
1700000006307057	18-124-004-00221-0001	PASTOS PERMANENTES DE 5 O MAS AÑOS	S		5,34		5,34	5,34
1700000006307058	18-124-004-00222-0001	PASTOS PERMANENTES DE 5 O MAS AÑOS	S		6,77		6,77	6,77
1700000006307059	18-124-004-00225-0002	PASTOS PERMANENTES DE 5 O MAS AÑOS	S		1,51		1,51	1,51
1700000006307060	18-124-008-00044-0001	PASTOS PERMANENTES DE 5 O MAS AÑOS	S		19,80		19,80	19,80
1700000006307061	18-124-004-00036-0002	OLIVAR	S		0,68		0,68	0,68
1700000006307063	18-124-003-00053-0001	ALFALFA	R		0,12		0,12	0,12
1700000006307066	18-124-005-00118-0001	OLIVAR	S		0,47		0,47	0,47
1700000006307068	18-124-004-00046-0001	ALFALFA	R		0,96		0,96	0,96
1700000006307071	18-124-004-00180-0001	PASTOS PERMANENTES DE 5 O MAS AÑOS	S		0,40		0,40	0,40
1700000006307074	18-124-003-00134-0002	CEBADA	R		1,12		1,12	1,12
1700000006307075	18-124-003-00149-0002	CEBADA	R		0,53		0,53	0,53
1700000006307076	18-124-003-00150-0002	CEBADA	R		0,42		0,42	0,42
1700000006307077	18-124-003-00151-0002	CEBADA	R		0,44		0,44	0,44
1700000006307079	18-124-003-00121-0001	CEBADA	S		0,53		0,53	0,53

(1) Con incidencias que retienen pago o deniegan el expediente.

(2) Se calcula sobre superficie declarada admisible.

(3) Aplicación del artículo 16 bis del RD 147/2023.

(4) Expediente con algunos recintos de pastos permanentes ubicados en espacios protegidos donde la carga ganadera mínima será 0,1 UGM/ha.

Puede verificar la integridad de una copia de este documento mediante la lectura del código QR adjunto o mediante el acceso a la dirección <https://ws050.juntadeandalucia.es/verificarFirma> indicando el código de VERIFICACIÓN

FIRMADO POR	JUAN JOSE SOLER GARCIA	20/02/2025	
	ROCIO GUIJARRO MILLAN		
VERIFICACIÓN	Pk2jmQ3ESFH4J84V5UNKP32UXX5TB9	PÁG. 589/1379	



INCIDENCIAS

INCIDENCIA DESCRIPCIÓN

86126	<p>Recinto de forrajera para Cálculo de Carga Ganadera que No pertenece a Explotación con UGM válida.</p> <p>Recinto:23-024-010-00080-00001 Cultivo:62000 PASTOS PERMANENTES DE 5 O MAS AÑOS-SIN VARIEDAD Secano Explotacion:ES230110000819</p> <p>Recinto:23-024-010-00080-00002 Cultivo:62000 PASTOS PERMANENTES DE 5 O MAS AÑOS-SIN VARIEDAD Secano Explotacion:ES230110000819</p> <p>Recinto:23-024-010-00080-00006 Cultivo:62000 PASTOS PERMANENTES DE 5 O MAS AÑOS-SIN VARIEDAD Secano Explotacion:ES230110000819</p> <p>Recinto:23-024-010-00080-00007 Cultivo:62000 PASTOS PERMANENTES DE 5 O MAS AÑOS-SIN VARIEDAD Secano Explotacion:ES230110000819</p> <p>Recinto:23-024-010-00080-00008 Cultivo:62000 PASTOS PERMANENTES DE 5 O MAS AÑOS-SIN VARIEDAD Secano Explotacion:ES230110000819</p> <p>Recinto:23-024-010-00080-00009 Cultivo:62000 PASTOS PERMANENTES DE 5 O MAS AÑOS-SIN VARIEDAD Secano Explotacion:ES230110000819</p> <p>Recinto:23-024-010-00080-00012 Cultivo:62000 PASTOS PERMANENTES DE 5 O MAS AÑOS-SIN VARIEDAD Secano Explotacion:ES230110000819</p> <p>Recinto:23-024-010-00101-00001 Cultivo:62000 PASTOS PERMANENTES DE 5 O MAS AÑOS-SIN VARIEDAD Secano Explotacion:ES230110000819</p> <p>Recinto:23-024-010-00101-00002 Cultivo:62000 PASTOS PERMANENTES DE 5 O MAS AÑOS-SIN VARIEDAD Secano Explotacion:ES230110000819</p> <p>Recinto:23-024-010-00101-00003 Cultivo:62000 PASTOS PERMANENTES DE 5 O MAS AÑOS-SIN VARIEDAD Secano Explotacion:ES230110000819</p> <p>Recinto:23-024-010-00101-00004 Cultivo:62000 PASTOS PERMANENTES DE 5 O MAS AÑOS-SIN VARIEDAD Secano Explotacion:ES230110000819</p> <p>Recinto:23-024-011-00001-00003 Cultivo:62000 PASTOS PERMANENTES DE 5 O MAS AÑOS-SIN VARIEDAD Secano Explotacion:ES230110000819</p> <p>Recinto:23-024-011-00001-00004 Cultivo:62000 PASTOS PERMANENTES DE 5 O MAS AÑOS-SIN VARIEDAD Secano Explotacion:ES230110000819</p> <p>Recinto:23-024-011-00001-00006 Cultivo:62000 PASTOS PERMANENTES DE 5 O MAS AÑOS-SIN VARIEDAD Secano Explotacion:ES230110000819</p> <p>Recinto:23-024-011-00001-00008 Cultivo:62000 PASTOS PERMANENTES DE 5 O MAS AÑOS-SIN VARIEDAD Secano Explotacion:ES230110000819</p> <p>Recinto:23-024-011-00002-00001 Cultivo:62000 PASTOS PERMANENTES DE 5 O MAS AÑOS-SIN VARIEDAD Secano Explotacion:ES230110000819</p> <p>Recinto:23-024-011-00002-00002 Cultivo:62000 PASTOS PERMANENTES DE 5 O MAS AÑOS-SIN VARIEDAD Secano Explotacion:ES230110000819</p> <p>Recinto:23-024-011-00002-00005 Cultivo:62000 PASTOS PERMANENTES DE 5 O MAS AÑOS-SIN VARIEDAD Secano Explotacion:ES230110000819</p> <p>Recinto:23-024-011-00002-00006 Cultivo:62000 PASTOS PERMANENTES DE 5 O MAS AÑOS-SIN VARIEDAD Secano Explotacion:ES230110000819</p> <p>Recinto:23-024-011-00002-00007 Cultivo:62000 PASTOS PERMANENTES DE 5 O MAS AÑOS-SIN VARIEDAD Secano Explotacion:ES230110000819</p> <p>Recinto:23-024-011-00002-00008 Cultivo:62000 PASTOS PERMANENTES DE 5 O MAS AÑOS-SIN VARIEDAD Secano Explotacion:ES230110000819</p> <p>Recinto:23-024-011-00002-00009 Cultivo:62000 PASTOS PERMANENTES DE 5 O MAS AÑOS-SIN VARIEDAD Secano Explotacion:ES230110000819</p> <p>Recinto:23-024-011-00002-00010 Cultivo:62000 PASTOS PERMANENTES DE 5 O MAS AÑOS-SIN VARIEDAD Secano Explotacion:ES230110000819</p> <p>Recinto:23-024-011-00002-00015 Cultivo:62000 PASTOS PERMANENTES DE 5 O MAS AÑOS-SIN VARIEDAD Secano Explotacion:ES230110000819</p> <p>Recinto:23-024-012-00009-00001 Cultivo:62000 PASTOS PERMANENTES DE 5 O MAS AÑOS-SIN VARIEDAD Secano Explotacion:ES230110000819</p> <p>Recinto:23-024-012-00009-00004 Cultivo:62000 PASTOS PERMANENTES DE 5 O MAS AÑOS-SIN VARIEDAD Secano Explotacion:ES230110000819</p> <p>Recinto:23-076-018-00001-00001 Cultivo:62000 PASTOS PERMANENTES DE 5 O MAS AÑOS-SIN VARIEDAD Secano Explotacion:ES230110000819</p> <p>Recinto:23-076-018-00001-00002 Cultivo:62000 PASTOS PERMANENTES DE 5 O MAS AÑOS-SIN VARIEDAD Secano Explotacion:ES230110000819</p> <p>Recinto:23-076-018-00001-00003 Cultivo:62000 PASTOS PERMANENTES DE 5 O MAS AÑOS-SIN VARIEDAD Secano Explotacion:ES230110000819</p> <p>Recinto:23-076-018-00001-00005 Cultivo:62000 PASTOS PERMANENTES DE 5 O MAS AÑOS-SIN VARIEDAD Secano Explotacion:ES230110000819</p> <p>Recinto:23-076-019-00002-00001 Cultivo:62000 PASTOS PERMANENTES DE 5 O MAS AÑOS-SIN VARIEDAD Secano Explotacion:ES230110000819</p> <p>Recinto:23-076-020-00011-00002 Cultivo:62000 PASTOS PERMANENTES DE 5 O MAS AÑOS-SIN VARIEDAD Secano Explotacion:ES230110000819</p> <p>Recinto:23-076-020-00011-00003 Cultivo:62000 PASTOS PERMANENTES DE 5 O MAS AÑOS-SIN VARIEDAD Secano Explotacion:ES230110000819</p>
-------	---

(1) Con incidencias que retienen pago o deniegan el expediente.

(2) Se calcula sobre superficie declarada admisible.

(3) Aplicación del artículo 16 bis del RD 147/2023.

(4) Expediente con algunos recintos de pastos permanentes ubicados en espacios protegidos donde la carga ganadera mínima será 0,1 UGM/ha.

Puede verificar la integridad de una copia de este documento mediante la lectura del código QR adjunto o mediante el acceso a la dirección <https://ws050.juntadeandalucia.es/verificarFirma> indicando el código de VERIFICACIÓN

FIRMADO POR	JUAN JOSE SOLER GARCIA	20/02/2025	
	ROCIO GUIJARRO MILLAN		
VERIFICACIÓN	Pk2jmQ3ESFH4J84V5UNKP32UXX5TB9	PÁG. 590/1379	



INCIDENCIAS

INCIDENCIA DESCRIPCIÓN

Explotacion:ES230110000819
 Recinto:23-076-020-00011-00004 Cultivo:62000 PASTOS PERMANENTES DE 5 O MAS AÑOS-SIN VARIEDAD Secano
 Explotacion:ES230110000819

Datos considerados para el Cálculo de la Carga Ganadera del expediente

Superficie determinada para Cálculo Carga Ganadera: 221,41 ha
 Carga Ganadera del Expediente: 0,66 ugm/ha (4)

Explotación	Especie	Ugm Calculada para CG
ES181230000018	BOVINA	84,34
ES181230000018	CAPRINA	50,27
ES181230000018	OVINA	11,05

Recintos Determinados para el Cálculo de Garga Ganadera

REF.	REFERENCIA SIGPAC	CULTIVO	DESCRIPCIÓN CULTIVO	S/R	SUP. PROPUESTA (ha)
-585903	18-124-003-00131-00005	62000	PASTOS PERMANENTES DE 5 O MAS AÑOS-SIN VARIEDAD	R	0,12
6944556	18-124-900-99000-99001	62000	PASTOS PERMANENTES DE 5 O MAS AÑOS-SIN VARIEDAD	S	57,61
170000006307052	18-124-007-00014-00001	62000	PASTOS PERMANENTES DE 5 O MAS AÑOS-SIN VARIEDAD	S	4,87
170000006307053	18-124-008-00037-00001	62000	PASTOS PERMANENTES DE 5 O MAS AÑOS-SIN VARIEDAD	S	5,43
170000006307054	18-124-008-00038-00001	62000	PASTOS PERMANENTES DE 5 O MAS AÑOS-SIN VARIEDAD	S	53,53
170000006307055	18-124-008-00042-00001	62000	PASTOS PERMANENTES DE 5 O MAS AÑOS-SIN VARIEDAD	S	66,03
170000006307057	18-124-004-00221-00001	62000	PASTOS PERMANENTES DE 5 O MAS AÑOS-SIN VARIEDAD	S	5,34
170000006307058	18-124-004-00222-00001	62000	PASTOS PERMANENTES DE 5 O MAS AÑOS-SIN VARIEDAD	S	6,77
170000006307059	18-124-004-00225-00002	62000	PASTOS PERMANENTES DE 5 O MAS AÑOS-SIN VARIEDAD	S	1,51
170000006307060	18-124-008-00044-00001	62000	PASTOS PERMANENTES DE 5 O MAS AÑOS-SIN VARIEDAD	S	19,80
170000006307071	18-124-004-00180-00001	62000	PASTOS PERMANENTES DE 5 O MAS AÑOS-SIN VARIEDAD	S	0,40

Incidencias de carga ganadera

INCIDENCIA DESCRIPCIÓN

86126 Recinto de forrajera para Cálculo de Carga Ganadera que No pertenece a Explotación con UGM válida.
 Recinto:23-024-010-00080-00001 Cultivo:62000 PASTOS PERMANENTES DE 5 O MAS AÑOS-SIN VARIEDAD Secano
 Explotacion:ES230110000819
 Recinto:23-024-010-00080-00002 Cultivo:62000 PASTOS PERMANENTES DE 5 O MAS AÑOS-SIN VARIEDAD Secano
 Explotacion:ES230110000819
 Recinto:23-024-010-00080-00006 Cultivo:62000 PASTOS PERMANENTES DE 5 O MAS AÑOS-SIN VARIEDAD Secano
 Explotacion:ES230110000819
 Recinto:23-024-010-00080-00007 Cultivo:62000 PASTOS PERMANENTES DE 5 O MAS AÑOS-SIN VARIEDAD Secano
 Explotacion:ES230110000819
 Recinto:23-024-010-00080-00008 Cultivo:62000 PASTOS PERMANENTES DE 5 O MAS AÑOS-SIN VARIEDAD Secano
 Explotacion:ES230110000819
 Recinto:23-024-010-00080-00009 Cultivo:62000 PASTOS PERMANENTES DE 5 O MAS AÑOS-SIN VARIEDAD Secano
 Explotacion:ES230110000819
 Recinto:23-024-010-00080-00012 Cultivo:62000 PASTOS PERMANENTES DE 5 O MAS AÑOS-SIN VARIEDAD Secano
 Explotacion:ES230110000819
 Recinto:23-024-010-00101-00001 Cultivo:62000 PASTOS PERMANENTES DE 5 O MAS AÑOS-SIN VARIEDAD Secano
 Explotacion:ES230110000819
 Recinto:23-024-010-00101-00002 Cultivo:62000 PASTOS PERMANENTES DE 5 O MAS AÑOS-SIN VARIEDAD Secano
 Explotacion:ES230110000819
 Recinto:23-024-010-00101-00003 Cultivo:62000 PASTOS PERMANENTES DE 5 O MAS AÑOS-SIN VARIEDAD Secano
 Explotacion:ES230110000819
 Recinto:23-024-010-00101-00004 Cultivo:62000 PASTOS PERMANENTES DE 5 O MAS AÑOS-SIN VARIEDAD Secano

(1) Con incidencias que retienen pago o deniegan el expediente.
 (2) Se calcula sobre superficie declarada admisible.
 (3) Aplicación del artículo 16 bis del RD 147/2023.
 (4) Expediente con algunos recintos de pastos permanentes ubicados en espacios protegidos donde la carga ganadera mínima será 0,1 UGM/ha.

Puede verificar la integridad de una copia de este documento mediante la lectura del código QR adjunto o mediante el acceso a la dirección https://ws050.juntadeandalucia.es/verificarFirma indicando el código de VERIFICACIÓN			
FIRMADO POR	JUAN JOSE SOLER GARCIA ROCIO GUIJARRO MILLAN	20/02/2025	
VERIFICACIÓN	Pk2jmQ3ESFH4J84V5UNKP32UXX5TB9	PÁG. 591/1379	



	Explotacion:ES230110000819	
	Recinto:23-024-011-00001-00003 Cultivo:62000 PASTOS PERMANENTES DE 5 O MAS AÑOS-SIN VARIEDAD Secano	
	Explotacion:ES230110000819	
	Recinto:23-024-011-00001-00004 Cultivo:62000 PASTOS PERMANENTES DE 5 O MAS AÑOS-SIN VARIEDAD Secano	
	Explotacion:ES230110000819	
	Recinto:23-024-011-00001-00006 Cultivo:62000 PASTOS PERMANENTES DE 5 O MAS AÑOS-SIN VARIEDAD Secano	
	Explotacion:ES230110000819	
	Recinto:23-024-011-00001-00008 Cultivo:62000 PASTOS PERMANENTES DE 5 O MAS AÑOS-SIN VARIEDAD Secano	
	Explotacion:ES230110000819	
	Recinto:23-024-011-00002-00001 Cultivo:62000 PASTOS PERMANENTES DE 5 O MAS AÑOS-SIN VARIEDAD Secano	
	Explotacion:ES230110000819	
	Recinto:23-024-011-00002-00002 Cultivo:62000 PASTOS PERMANENTES DE 5 O MAS AÑOS-SIN VARIEDAD Secano	
	Explotacion:ES230110000819	
	Recinto:23-024-011-00002-00005 Cultivo:62000 PASTOS PERMANENTES DE 5 O MAS AÑOS-SIN VARIEDAD Secano	
	Explotacion:ES230110000819	
	Recinto:23-024-011-00002-00006 Cultivo:62000 PASTOS PERMANENTES DE 5 O MAS AÑOS-SIN VARIEDAD Secano	
	Explotacion:ES230110000819	
	Recinto:23-024-011-00002-00007 Cultivo:62000 PASTOS PERMANENTES DE 5 O MAS AÑOS-SIN VARIEDAD Secano	
	Explotacion:ES230110000819	
	Recinto:23-024-011-00002-00008 Cultivo:62000 PASTOS PERMANENTES DE 5 O MAS AÑOS-SIN VARIEDAD Secano	
	Explotacion:ES230110000819	
	Recinto:23-024-011-00002-00009 Cultivo:62000 PASTOS PERMANENTES DE 5 O MAS AÑOS-SIN VARIEDAD Secano	
	Explotacion:ES230110000819	
	Recinto:23-024-011-00002-00010 Cultivo:62000 PASTOS PERMANENTES DE 5 O MAS AÑOS-SIN VARIEDAD Secano	
	Explotacion:ES230110000819	
	Recinto:23-024-011-00002-00015 Cultivo:62000 PASTOS PERMANENTES DE 5 O MAS AÑOS-SIN VARIEDAD Secano	
	Explotacion:ES230110000819	
	Recinto:23-024-012-00009-00001 Cultivo:62000 PASTOS PERMANENTES DE 5 O MAS AÑOS-SIN VARIEDAD Secano	
	Explotacion:ES230110000819	
	Recinto:23-024-012-00009-00004 Cultivo:62000 PASTOS PERMANENTES DE 5 O MAS AÑOS-SIN VARIEDAD Secano	
	Explotacion:ES230110000819	
	Recinto:23-076-018-00001-00001 Cultivo:62000 PASTOS PERMANENTES DE 5 O MAS AÑOS-SIN VARIEDAD Secano	
	Explotacion:ES230110000819	
	Recinto:23-076-018-00001-00002 Cultivo:62000 PASTOS PERMANENTES DE 5 O MAS AÑOS-SIN VARIEDAD Secano	
	Explotacion:ES230110000819	
	Recinto:23-076-018-00001-00003 Cultivo:62000 PASTOS PERMANENTES DE 5 O MAS AÑOS-SIN VARIEDAD Secano	
	Explotacion:ES230110000819	
	Recinto:23-076-018-00001-00003 Cultivo:62000 PASTOS PERMANENTES DE 5 O MAS AÑOS-SIN VARIEDAD Secano	
	Explotacion:ES230110000819	
	Recinto:23-076-018-00001-00005 Cultivo:62000 PASTOS PERMANENTES DE 5 O MAS AÑOS-SIN VARIEDAD Secano	
	Explotacion:ES230110000819	
	Recinto:23-076-019-00002-00001 Cultivo:62000 PASTOS PERMANENTES DE 5 O MAS AÑOS-SIN VARIEDAD Secano	
	Explotacion:ES230110000819	
	Recinto:23-076-020-00011-00002 Cultivo:62000 PASTOS PERMANENTES DE 5 O MAS AÑOS-SIN VARIEDAD Secano	
	Explotacion:ES230110000819	
	Recinto:23-076-020-00011-00003 Cultivo:62000 PASTOS PERMANENTES DE 5 O MAS AÑOS-SIN VARIEDAD Secano	
	Explotacion:ES230110000819	
	Recinto:23-076-020-00011-00004 Cultivo:62000 PASTOS PERMANENTES DE 5 O MAS AÑOS-SIN VARIEDAD Secano	
	Explotacion:ES230110000819	
86128	Recinto de Forrajes que no ha contabilizado para Carga Ganadera por no tener una explotación válida para el cálculo de la Carga Ganadera	
	Recinto:23-024-010-00080-00001 Cultivo:62 PASTOS PERMANENTES DE 5 O MAS AÑOS-	
	Recinto:23-024-010-00080-00002 Cultivo:62 PASTOS PERMANENTES DE 5 O MAS AÑOS-	
	Recinto:23-024-010-00080-00006 Cultivo:62 PASTOS PERMANENTES DE 5 O MAS AÑOS-	
	Recinto:23-024-010-00080-00007 Cultivo:62 PASTOS PERMANENTES DE 5 O MAS AÑOS-	
	Recinto:23-024-010-00080-00008 Cultivo:62 PASTOS PERMANENTES DE 5 O MAS AÑOS-	
	Recinto:23-024-010-00080-00009 Cultivo:62 PASTOS PERMANENTES DE 5 O MAS AÑOS-	
	Recinto:23-024-010-00080-00012 Cultivo:62 PASTOS PERMANENTES DE 5 O MAS AÑOS-	
	Recinto:23-024-010-00101-00001 Cultivo:62 PASTOS PERMANENTES DE 5 O MAS AÑOS-	
	Recinto:23-024-010-00101-00002 Cultivo:62 PASTOS PERMANENTES DE 5 O MAS AÑOS-	
	Recinto:23-024-010-00101-00003 Cultivo:62 PASTOS PERMANENTES DE 5 O MAS AÑOS-	
	Recinto:23-024-010-00101-00004 Cultivo:62 PASTOS PERMANENTES DE 5 O MAS AÑOS-	
	Recinto:23-024-011-00001-00003 Cultivo:62 PASTOS PERMANENTES DE 5 O MAS AÑOS-	
	Recinto:23-024-011-00001-00004 Cultivo:62 PASTOS PERMANENTES DE 5 O MAS AÑOS-	
	Recinto:23-024-011-00001-00006 Cultivo:62 PASTOS PERMANENTES DE 5 O MAS AÑOS-	
	Recinto:23-024-011-00001-00008 Cultivo:62 PASTOS PERMANENTES DE 5 O MAS AÑOS-	
	Recinto:23-024-011-00002-00001 Cultivo:62 PASTOS PERMANENTES DE 5 O MAS AÑOS-	
	Recinto:23-024-011-00002-00002 Cultivo:62 PASTOS PERMANENTES DE 5 O MAS AÑOS-	

(1) Con incidencias que retienen pago o deniegan el expediente.

(2) Se calcula sobre superficie declarada admisible.

(3) Aplicación del artículo 16 bis del RD 147/2023.

(4) Expediente con algunos recintos de pastos permanentes ubicados en espacios protegidos donde la carga ganadera mínima será 0,1 UGM/ha.

<p>Puede verificar la integridad de una copia de este documento mediante la lectura del código QR adjunto o mediante el acceso a la dirección https://ws050.juntadeandalucia.es/verificarFirma indicando el código de VERIFICACIÓN</p>			
FIRMADO POR	JUAN JOSE SOLER GARCIA	20/02/2025	
	ROCIO GUIJARRO MILLAN		
VERIFICACIÓN	Pk2jmQ3ESFH4J84V5UNKP32UXX5TB9	PÁG. 592/1379	



	Recinto:23-024-011-00002-00005	Cultivo:62	PASTOS PERMANENTES DE 5 O MAS AÑOS-
	Recinto:23-024-011-00002-00006	Cultivo:62	PASTOS PERMANENTES DE 5 O MAS AÑOS-
	Recinto:23-024-011-00002-00007	Cultivo:62	PASTOS PERMANENTES DE 5 O MAS AÑOS-
	Recinto:23-024-011-00002-00008	Cultivo:62	PASTOS PERMANENTES DE 5 O MAS AÑOS-
	Recinto:23-024-011-00002-00009	Cultivo:62	PASTOS PERMANENTES DE 5 O MAS AÑOS-
	Recinto:23-024-011-00002-00010	Cultivo:62	PASTOS PERMANENTES DE 5 O MAS AÑOS-
	Recinto:23-024-011-00002-00015	Cultivo:62	PASTOS PERMANENTES DE 5 O MAS AÑOS-
	Recinto:23-024-012-00009-00001	Cultivo:62	PASTOS PERMANENTES DE 5 O MAS AÑOS-
	Recinto:23-024-012-00009-00004	Cultivo:62	PASTOS PERMANENTES DE 5 O MAS AÑOS-
	Recinto:23-076-018-00001-00001	Cultivo:62	PASTOS PERMANENTES DE 5 O MAS AÑOS-
	Recinto:23-076-018-00001-00002	Cultivo:62	PASTOS PERMANENTES DE 5 O MAS AÑOS-
	Recinto:23-076-018-00001-00003	Cultivo:62	PASTOS PERMANENTES DE 5 O MAS AÑOS-
	Recinto:23-076-018-00001-00003	Cultivo:62	PASTOS PERMANENTES DE 5 O MAS AÑOS-
	Recinto:23-076-018-00001-00005	Cultivo:62	PASTOS PERMANENTES DE 5 O MAS AÑOS-
	Recinto:23-076-019-00002-00001	Cultivo:62	PASTOS PERMANENTES DE 5 O MAS AÑOS-
	Recinto:23-076-020-00011-00002	Cultivo:62	PASTOS PERMANENTES DE 5 O MAS AÑOS-
	Recinto:23-076-020-00011-00003	Cultivo:62	PASTOS PERMANENTES DE 5 O MAS AÑOS-
	Recinto:23-076-020-00011-00004	Cultivo:62	PASTOS PERMANENTES DE 5 O MAS AÑOS-
	Recinto:23-024-011-00002-00020	Cultivo:62	PASTOS PERMANENTES DE 5 O MAS AÑOS-
	Recinto:23-024-011-00001-00011	Cultivo:62	PASTOS PERMANENTES DE 5 O MAS AÑOS-
	Recinto:23-024-011-00001-00010	Cultivo:62	PASTOS PERMANENTES DE 5 O MAS AÑOS-
86133	Recinto de forrajera No solicitado para Cálculo de Carga Ganadera que No pertenece a Explotación.		
	Recinto:23-024-011-00002-00020	Cultivo:62000	PASTOS PERMANENTES DE 5 O MAS AÑOS-SIN VARIEDAD Secano
	Recinto:23-024-011-00001-00011	Cultivo:62000	PASTOS PERMANENTES DE 5 O MAS AÑOS-SIN VARIEDAD Secano
	Recinto:23-024-011-00001-00010	Cultivo:62000	PASTOS PERMANENTES DE 5 O MAS AÑOS-SIN VARIEDAD Secano

(1) Con incidencias que retienen pago o deniegan el expediente.

(2) Se calcula sobre superficie declarada admisible.

(3) Aplicación del artículo 16 bis del RD 147/2023.

(4) Expediente con algunos recintos de pastos permanentes ubicados en espacios protegidos donde la carga ganadera mínima será 0,1 UGM/ha.

Puede verificar la integridad de una copia de este documento mediante la lectura del código QR adjunto o mediante el acceso a la dirección <https://ws050.juntadeandalucia.es/verificarFirma> indicando el código de VERIFICACIÓN

FIRMADO POR	JUAN JOSE SOLER GARCIA ROCIO GUIJARRO MILLAN	20/02/2025	
VERIFICACIÓN	Pk2jmQ3ESFH4J84V5UNKP32UXX5TB9	PÁG. 593/1379	

**APELLIDOS Y NOMBRE / RAZÓN SOCIAL**

NAVAS ALCALDE ANTONIO

NIF

****8572*

EXPEDIENTE

1233813

RESOLUCIÓN

DENEGACIÓN DE LA AYUDA

DATOS DE MANTENIMIENTO UNIDADES**GRUPO DE PAGO**

ZONAS DE LIMITACIONES ESPECIFICAS

**Sup. Dec.
Admisible**

0,00

**Sup.
Propuesta**

0,00

Sobredecl.

0,00

% Sobredecl.

0,00

APLICACIÓN DE REDUCCIONES Y PENALIZACIONES (%)

Criterios de subvencionabilidad (1)	Presentación tardía	Omisión declaración	Condicionabilidad
100,00	0,00	0,00	0,00

IMPORTE (Euros)

Calculado(2)	Reducción	Penalización	Reducción Penalización (3)	Penalización adicional	Propuesto	FEADER	MAPA	CAPADR
0,00 €	0,00 €	0,00 €	0,00 €	0,00 €	0,00 €	0,00 €	0,00 €	0,00 €
Importe Unitario:	128,00 €	Nuevo Importe Unitario:	0,00 €					

(1) Con incidencias que retienen pago o deniegan el expediente.

(2) Se calcula sobre superficie declarada admisible.

(3) Aplicación del artículo 16 bis del RD 147/2023.

(4) Expediente con algunos recintos de pastos permanentes ubicados en espacios protegidos donde la carga ganadera mínima será 0,1 UGM/ha.

Puede verificar la integridad de una copia de este documento mediante la lectura del código QR adjunto o mediante el acceso a la dirección <https://ws050.juntadeandalucia.es/verificarFirma> indicando el código de VERIFICACIÓN

FIRMADO POR

JUAN JOSE SOLER GARCIA

20/02/2025

ROCIO GUIJARRO MILLAN

VERIFICACIÓN

Pk2jmQ3ESFH4J84V5UNKP32UXX5TB9

PÁG. 594/1379





RECINTOS PROPUESTOS

REF.	REFERENCIA SIGPAC	CULTIVO	S/R	USO SIGPAC	Sup. Dec. admisible	Sup. Campa	Sup. Determ.	Sup. Propuesta
-1847694	18-119-007-00018-0001	CEBADA	R		0,31		0,31	0,31
-1847660	18-119-007-00018-0001	BARBECHO TRADICIONAL	R		1,21		1,21	1,21
-1847592	18-119-007-00018-0001	CEBADA	R		0,51		0,51	0,51
-1847283	18-119-010-00053-0002	BARBECHO TRADICIONAL	R		0,36		0,36	0,36
-1847282	18-119-006-00064-0004	MELOCOTONEROS	S		0,02		0,02	0,02
-1847281	18-119-006-00064-0003	MELOCOTONEROS	S		0,02		0,02	0,02
-1535451	18-119-007-00034-0001	BARBECHO TRADICIONAL	R		0,76		0,76	0,76
-1367551	18-119-010-00026-0001	BARBECHO TRADICIONAL	R		0,36		0,36	0,36
-1367518	18-119-009-00017-0001	AVENA	R		0,74		0,74	0,74
-1344420	18-119-900-09000-0049	VEZA	R		0,07		0,07	0,07
-1050530	18-119-005-00481-0005	MEZCLA AVENA-CEBADA	R		0,06		0,06	0,06
-1050529	18-119-005-00481-0004	MEZCLA AVENA-CEBADA	R		0,03		0,03	0,03
-1050528	18-119-005-00296-0004	MEZCLA GUISANTE - AVENA	R		0,02		0,02	0,02
-1050527	18-119-003-00205-0003	ALMENDROS	R		0,07		0,07	0,07
4813655	18-119-007-00018-0001	AVENA	R		0,31		0,31	0,31
5260948	18-119-004-00105-0002	BARBECHO TRADICIONAL	R		0,13		0,13	0,13
5260951	18-119-003-00102-0002	MEZCLA GUISANTE - AVENA	R		0,09		0,09	0,09
5260952	18-119-003-00102-0004	MEZCLA GUISANTE - AVENA	R		0,01		0,01	0,01
5260953	18-119-005-00364-0001	AVENA	R		0,15		0,15	0,15
5260954	18-119-005-00365-0001	CEBADA	R		0,09		0,09	0,09
5260960	18-119-005-00416-0001	MANZANOS	R		0,12		0,12	0,12
5260969	18-119-005-00496-0001	ALMENDROS	R		0,13		0,13	0,13
5260970	18-119-005-00291-0001	OLIVAR	R		0,15		0,15	0,15
5260981	18-119-006-00064-0001	MELOCOTONEROS	S		0,55		0,55	0,55
5519580	18-119-004-00219-0002	AVENA	R		0,08		0,08	0,08
5519589	18-119-004-00174-0002	GUISANTE	R		0,06		0,06	0,06
5519597	18-119-005-00502-0001	ALMENDROS	R		0,08		0,08	0,08
5519603	18-119-005-00502-0002	MEZCLA AVENA-CEBADA	R		0,11		0,11	0,11
5519626	18-119-010-00053-0001	BARBECHO TRADICIONAL	R		1,52		1,52	1,52
5519629	18-119-009-00048-0001	MEZCLA GUISANTE - CEBADA	R		2,84		2,84	2,84
5519633	18-119-007-00019-0001	AVENA	R		0,87		0,87	0,87
5519634	18-119-010-00024-0001	BARBECHO TRADICIONAL	R		1,16		1,16	1,16
5519636	18-119-010-00025-0001	BARBECHO TRADICIONAL	R		0,87		0,87	0,87
5519644	18-119-006-00036-0001	BARBECHO TRADICIONAL	R		0,06		0,06	0,06
5519652	18-119-006-00101-0002	MEZCLA AVENA-CEBADA	R		0,17		0,17	0,17
5519667	18-119-003-00221-0002	AVENA	R		0,27		0,27	0,27
5519683	18-119-004-00164-0001	AVENA	R		0,25		0,25	0,25
5519684	18-119-003-00287-0002	AVENA	R		0,20		0,20	0,20
5519685	18-119-004-00304-0001	BARBECHO TRADICIONAL	R		0,09		0,09	0,09
5519686	18-119-004-00254-0002	BARBECHO TRADICIONAL	R		0,09		0,09	0,09
6833662	18-119-005-00420-0002	AVENA	R		0,04		0,04	0,00
6937565	18-119-900-99000-9900	PASTOS PERMANENTES DE 5 O MAS AÑOS	S		115,75		115,75	115,71
170000005881526	18-119-006-00079-0002	MEZCLA AVENA-CEBADA	R		0,09		0,09	0,09
170000005881527	18-119-006-00116-0002	CEBADA	R		0,10		0,10	0,10
170000005881528	18-119-005-00439-0003	MEZCLA VEZA - AVENA	R		0,06		0,06	0,06
170000005881529	18-119-005-00465-0001	MEZCLA VEZA - AVENA	R		0,09		0,09	0,09
170000005881530	18-119-005-00346-0001	CEBADA	R		0,05		0,05	0,05
170000005881531	18-119-005-00349-0003	CEBADA	R		0,01		0,01	0,01
170000005881534	18-119-005-00292-0001	MEZCLA AVENA-CEBADA	R		0,09		0,09	0,09
170000005881535	18-119-005-00296-0001	MEZCLA GUISANTE - AVENA	R		0,09		0,09	0,09
170000005881537	18-119-005-00171-0002	MEZCLA AVENA-CEBADA	R		0,18		0,18	0,18
170000005881538	18-119-004-00307-0003	MEZCLA AVENA-CEBADA	R		0,11		0,11	0,11

(1) Con incidencias que retienen pago o deniegan el expediente.
 (2) Se calcula sobre superficie declarada admisible.
 (3) Aplicación del artículo 16 bis del RD 147/2023.
 (4) Expediente con algunos recintos de pastos permanentes ubicados en espacios protegidos donde la carga ganadera mínima será 0,1 UGM/ha.

Puede verificar la integridad de una copia de este documento mediante la lectura del código QR adjunto o mediante el acceso a la dirección https://ws050.juntadeandalucia.es/verificarFirma indicando el código de VERIFICACIÓN			
FIRMADO POR	JUAN JOSE SOLER GARCIA	20/02/2025	
VERIFICACIÓN	ROCIO GUIJARRO MILLAN	PÁG. 595/1379	



RECINTOS PROPUESTOS

REF.	REFERENCIA SIGPAC	CULTIVO	S/R	USO SIGPAC	Sup. Dec. admisible	Sup. Campa	Sup. Determ.	Sup. Propuesta
170000005881539	18-119-004-00315-0002	MEZCLA AVENA-CEBADA	R		0,11		0,11	0,11
170000005881540	18-119-004-00215-0002	AVENA	R		0,09		0,09	0,09
170000005881541	18-119-004-00220-0003	VEZA	R		0,06		0,06	0,06
170000005881542	18-119-004-00223-0001	AVENA	R		0,12		0,12	0,12
170000005881543	18-119-004-00224-0001	MEZCLA GUISANTE - AVENA	R		0,27		0,27	0,27
170000005881548	18-119-003-00305-0002	AVENA	R		0,12		0,12	0,12
170000005881549	18-119-003-00327-0003	MEZCLA GUISANTE - AVENA	R		0,07		0,07	0,07
170000005881550	18-119-004-00047-0002	MEZCLA GUISANTE - AVENA	R		0,20		0,20	0,20
170000005881551	18-119-004-00061-0002	AVENA	R		0,08		0,08	0,08
170000005881552	18-119-003-00140-0002	MEZCLA GUISANTE - AVENA	R		0,08		0,08	0,08
170000005881553	18-119-003-00162-0002	AVENA	R		0,22		0,22	0,22
170000005881554	18-119-003-00205-0002	ALFALFA	R		0,17		0,17	0,17
170000005881555	18-119-003-00206-0002	ALFALFA	R		0,29		0,29	0,29
170000005881556	18-119-003-00133-0003	AVENA	R		0,14		0,14	0,14
170000005881572	18-119-005-00481-0002	MEZCLA AVENA-CEBADA	R		0,18		0,18	0,18
170000005881578	18-119-005-00229-0001	ALMENDROS	R		0,19		0,19	0,19
170000005881579	18-119-005-00296-0003	ALMENDROS	R		0,02		0,02	0,02
170000005881580	18-119-005-00296-0002	ALMENDROS	R		0,01		0,01	0,01
170000005881581	18-119-005-00113-0001	ALMENDROS	R		0,23		0,23	0,23
170000005881582	18-119-005-00114-0001	ALMENDROS	R		0,39		0,39	0,39
170000005881583	18-119-004-00346-0001	ALMENDROS	R		0,17		0,17	0,17
170000005881584	18-119-005-00171-0001	ALMENDROS	R		0,04		0,04	0,04
170000005881585	18-119-005-00439-0002	ALMENDROS	R		0,10		0,10	0,10
170000005881586	18-119-006-00116-0001	ALMENDROS	R		0,05		0,05	0,05
170000005881587	18-119-005-00346-0003	ALMENDROS	R		0,01		0,01	0,01
170000005881588	18-119-005-00481-0001	ALMENDROS	R		0,07		0,07	0,07
170000005881589	18-119-005-00322-0001	ALMENDROS	R		0,08		0,08	0,08
170000005881590	18-119-005-00439-0001	ALMENDROS	R		0,05		0,05	0,05
170000005881591	18-119-005-00292-0002	ALMENDROS	R		0,01		0,01	0,01
170000005881592	18-119-005-00346-0002	ALMENDROS	R		0,01		0,01	0,01
170000005881593	18-119-004-00220-0001	ALMENDROS	R		0,03		0,03	0,03
170000005881594	18-119-004-00307-0001	ALMENDROS	R		0,05		0,05	0,05
170000005881595	18-119-004-00215-0001	ALMENDROS	R		0,05		0,05	0,05
170000005881596	18-119-004-00315-0001	ALMENDROS	R		0,12		0,12	0,12
170000005881597	18-119-004-00154-0005	ALMENDROS	R		0,05		0,05	0,05
170000005881598	18-119-004-00154-0003	ALMENDROS	R		0,01		0,01	0,01
170000005881599	18-119-006-00079-0001	ALMENDROS	R		0,01		0,01	0,01
170000005881600	18-119-004-00154-0004	ALMENDROS	R		0,01		0,01	0,01
170000005881601	18-119-004-00106-0001	ALMENDROS	R		0,02		0,02	0,02
170000005881603	18-119-004-00047-0001	ALMENDROS	R		0,05		0,05	0,05
170000005881604	18-119-004-00061-0001	ALMENDROS	R		0,03		0,03	0,03
170000005881605	18-119-003-00305-0001	ALMENDROS	R		0,04		0,04	0,04
170000005881606	18-119-003-00327-0001	ALMENDROS	R		0,02		0,02	0,02
170000005881607	18-119-003-00205-0001	ALMENDROS	R		0,08		0,08	0,08
170000005881608	18-119-003-00206-0001	ALMENDROS	R		0,02		0,02	0,02
170000005881609	18-119-003-00140-0001	ALMENDROS	R		0,04		0,04	0,04
170000005881610	18-119-003-00327-0002	ALMENDROS	R		0,05		0,05	0,05
170000005881611	18-119-003-00133-0001	ALMENDROS	R		0,02		0,02	0,02

INCIDENCIAS

INCIDENCIA DESCRIPCIÓN

232 Superficie de cruce en recinto ficticio comunal, mayor que superficie asignada neta resultante del reparto del ficticio comunal.

(1) Con incidencias que retienen pago o deniegan el expediente.
 (2) Se calcula sobre superficie declarada admisible.
 (3) Aplicación del artículo 16 bis del RD 147/2023.
 (4) Expediente con algunos recintos de pastos permanentes ubicados en espacios protegidos donde la carga ganadera mínima será 0,1 UGM/ha.

Puede verificar la integridad de una copia de este documento mediante la lectura del código QR adjunto o mediante el acceso a la dirección https://ws050.juntadeandalucia.es/verificarFirma indicando el código de VERIFICACIÓN			
FIRMADO POR	JUAN JOSE SOLER GARCIA ROCIO GUIJARRO MILLAN	20/02/2025	
VERIFICACIÓN	Pk2jmQ3ESFH4J84V5UNKP32UX5TB9	PÁG. 596/1379	



INCIDENCIAS

INCIDENCIA DESCRIPCIÓN

	Recinto:18-119-900-99000-99001 Cultivo:62000 PASTOS PERMANENTES DE 5 O MAS AÑOS-SIN VARIEDAD Secano Diferencia penalizable (Hectáreas):0,04
3790	Recinto declarado inactivo
	Recinto:18-119-005-00420-00002 Cultivo: -
3795	Recinto declarado con una situación de riesgo de abandono.
	Recinto:18-119-004-00105-00002 Cultivo: -
	Recinto:18-119-007-00018-00001 Cultivo: -
	Recinto:18-119-010-00026-00001 Cultivo: -
3972	Recinto ficticio del que forma parte un recinto real cuyo identificativo presenta errores en las Declaraciones de pastos.
	Recinto:18-119-900-99000-99001 Cultivo: -
74018	Productor que no es agricultor a título principal, según los datos del ejercicio fiscal n-1 y seguridad socia.
74053	Importe inferior a 100 Euros

Datos considerados para el Cálculo de la Carga Ganadera del expediente

Superficie determinada para Cálculo Carga Ganadera: 115,75 ha
 Carga Ganadera del Expediente: 0,55 ugm/ha (4)

Explotación	Especie	Ugm Calculada para CG
ES18117000013	BOVINA	63,33

Recintos Determinados para el Cálculo de Garga Ganadera

REF.	REFERENCIA SIGPAC	CULTIVO	DESCRIPCIÓN CULTIVO	S/R	SUP. PROPUESTA (ha)
6937565	18-119-900-99000-99001	62000	PASTOS PERMANENTES DE 5 O MAS AÑOS-SIN VARIEDAD	S	115,75

Incidencias de carga ganadera

INCIDENCIA DESCRIPCIÓN

86128	Recinto de Forrajeras que no ha contabilizado para Carga Ganadera por no tener una explotación válida para el cálculo de la Carga Ganadera
	Recinto:18-119-900-99000-99001 Cultivo:62 PASTOS PERMANENTES DE 5 O MAS AÑOS-
86132	Recinto superficie forrajera que no realiza la actividad de producción de pastoreo.
	Recinto:18-119-007-00018-00001 Cultivo:20000 BARBECHO TRADICIONAL-SIN VARIEDAD Regadio
	Recinto:18-119-010-00053-00002 Cultivo:20000 BARBECHO TRADICIONAL-SIN VARIEDAD Regadio
	Recinto:18-119-007-00034-00001 Cultivo:20000 BARBECHO TRADICIONAL-SIN VARIEDAD Regadio
	Recinto:18-119-010-00026-00001 Cultivo:20000 BARBECHO TRADICIONAL-SIN VARIEDAD Regadio
	Recinto:18-119-004-00105-00002 Cultivo:20000 BARBECHO TRADICIONAL-SIN VARIEDAD Regadio
	Recinto:18-119-010-00053-00001 Cultivo:20000 BARBECHO TRADICIONAL-SIN VARIEDAD Regadio
	Recinto:18-119-010-00024-00001 Cultivo:20000 BARBECHO TRADICIONAL-SIN VARIEDAD Regadio
	Recinto:18-119-010-00025-00001 Cultivo:20000 BARBECHO TRADICIONAL-SIN VARIEDAD Regadio
	Recinto:18-119-006-00036-00001 Cultivo:20000 BARBECHO TRADICIONAL-SIN VARIEDAD Regadio
	Recinto:18-119-004-00304-00001 Cultivo:20000 BARBECHO TRADICIONAL-SIN VARIEDAD Regadio
	Recinto:18-119-004-00254-00002 Cultivo:20000 BARBECHO TRADICIONAL-SIN VARIEDAD Regadio

(1) Con incidencias que retienen pago o deniegan el expediente.

(2) Se calcula sobre superficie declarada admisible.

(3) Aplicación del artículo 16 bis del RD 147/2023.

(4) Expediente con algunos recintos de pastos permanentes ubicados en espacios protegidos donde la carga ganadera mínima será 0,1 UGM/ha.

Puede verificar la integridad de una copia de este documento mediante la lectura del código QR adjunto o mediante el acceso a la dirección <https://ws050.juntadeandalucia.es/verificarFirma> indicando el código de VERIFICACIÓN

FIRMADO POR	JUAN JOSE SOLER GARCIA	20/02/2025
	ROCIO GUIJARRO MILLAN	
VERIFICACIÓN	Pk2jmQ3ESFH4J84V5UNKP32UXX5TB9	PÁG. 597/1379





APELLIDOS Y NOMBRE / RAZÓN SOCIAL

NAVAS ALCALDE CONSUELO

NIF
****3103*

EXPEDIENTE
1231790

RESOLUCIÓN
CONCESIÓN DE LA AYUDA

DATOS DE MANTENIMIENTO UNIDADES

GRUPO DE PAGO	Sup. Dec. Admisible	Sup. Propuesta	Sobredecl.	% Sobredecl.
ZONAS DE LIMITACIONES ESPECIFICAS	206,88	206,85	0,03	0,01

APLICACIÓN DE REDUCCIONES Y PENALIZACIONES (%)

Criterios de subvencionabilidad (1)	Presentación tardía	Omisión declaración	Condicionalidad
0,00	0,00	0,00	0,00

IMPORTE (Euros)

Calculado(2)	Reducción	Penalización	Reducción Penalización (3)	Penalización adicional	Propuesto	FEADER	MAPA	CAPADR
2.816,00 €	0,41 €	0,00 €	0,00 €	0,00 €	2.815,59 €	2.393,25 €	276,21 €	146,13 €
Importe Unitario:	128,00 €	Nuevo Importe Unitario:	13,61 €					

RECINTOS PROPUESTOS

REF.	REFERENCIA SIGPAC	CULTIVO	S/R	USO SIGPAC	Sup. Dec. admisible	Sup. Campo	Sup. Determ.	Sup. Propuesta
-969414	18-119-009-00034-0001	BARBECHO TRADICIONAL	R		0,89		0,89	0,89
-969413	18-119-009-00012-0001	BARBECHO TRADICIONAL	R		1,87		1,87	1,87
-969412	18-119-009-00005-0001	AVENA	R		0,84		0,84	0,84
-969411	18-119-009-00004-0001	AVENA	R		1,15		1,15	1,15
-969410	18-119-007-00211-0001	AVENA	R		0,27		0,27	0,27
-969409	18-119-005-00322-0003	AVENA	R		0,21		0,21	0,21
-969408	18-119-005-00322-0002	AVENA	R		0,03		0,03	0,03
-969407	18-119-005-00202-0002	AVENA	R		0,18		0,18	0,18
-969406	18-119-004-00221-0001	AVENA	R		0,15		0,15	0,15
-969405	18-119-004-00154-0002	AVENA	R		0,16		0,16	0,16
-969404	18-119-004-00154-0001	AVENA	R		0,07		0,07	0,07
-969403	18-119-004-00107-0002	AVENA	R		0,14		0,14	0,14
-969402	18-119-004-00106-0002	AVENA	R		0,07		0,07	0,07
5121876	18-099-027-00061-0004	PASTOS PERMANENTES DE 5 O MAS AÑOS	S		138,52		138,52	138,52
6938069	18-119-900-99000-9900	PASTOS PERMANENTES DE 5 O MAS AÑOS	S		62,33		62,33	62,30

INCIDENCIAS

INCIDENCIA DESCRIPCIÓN

- 232 Superficie de cruce en recinto ficticio comunal, mayor que superficie asignada neta resultante del reparto del ficticio comunal.
Recinto:18-119-900-99000-99001 Cultivo:62000 PASTOS PERMANENTES DE 5 O MAS AÑOS-SIN VARIEDAD Secano Diferencia penalizable (Hectáreas):0,03
- 3795 Recinto declarado con una situación de riesgo de abandono.
Recinto:18-119-009-00012-00001 Cultivo: -
Recinto:18-119-009-00034-00001 Cultivo: -
- 3972 Recinto ficticio del que forma parte un recinto real cuyo identificativo presenta errores en las Declaraciones de pastos.
Recinto:18-119-900-99000-99001 Cultivo: -

(1) Con incidencias que retienen pago o deniegan el expediente.

(2) Se calcula sobre superficie declarada admisible.

(3) Aplicación del artículo 16 bis del RD 147/2023.

(4) Expediente con algunos recintos de pastos permanentes ubicados en espacios protegidos donde la carga ganadera mínima será 0,1 UGM/ha.

Puede verificar la integridad de una copia de este documento mediante la lectura del código QR adjunto o mediante el acceso a la dirección https://ws050.juntadeandalucia.es/verificarFirma indicando el código de VERIFICACIÓN			
FIRMADO POR	JUAN JOSE SOLER GARCIA	20/02/2025	
VERIFICACIÓN	ROCIO GUIJARRO MILLAN	PÁG. 598/1379	

**Datos considerados para el Cálculo de la Carga Ganadera del expediente**

Superficie determinada para Cálculo Carga Ganadera: 200,85 ha

Carga Ganadera del Expediente: 0,23 ugm/ha (4)

<u>Explotación</u>	<u>Especie</u>	<u>Ugm Calculada para CG</u>
ES181170000015	BOVINA	30,65
ES181170023000	BOVINA	15,38

Recintos Determinados para el Cálculo de Garga Ganadera

<u>REF.</u>	<u>REFERENCIA SIGPAC</u>	<u>CULTIVO</u>	<u>DESCRIPCIÓN CULTIVO</u>	<u>S/R</u>	<u>SUP. PROPUESTA (ha)</u>
5121876	18-099-027-00061-00004	62000	PASTOS PERMANENTES DE 5 O MAS AÑOS-SIN VARIEDAD	S	138,52
6938069	18-119-900-99000-99001	62000	PASTOS PERMANENTES DE 5 O MAS AÑOS-SIN VARIEDAD	S	62,33

Incidencias de carga ganadera**INCIDENCIA DESCRIPCIÓN**

86128	Recinto de Forrajas que no ha contabilizado para Carga Ganadera por no tener una explotación válida para el cálculo de la Carga Ganadera Recinto:18-119-900-99000-99001 Cultivo:62 PASTOS PERMANENTES DE 5 O MAS AÑOS-
86132	Recinto superficie forrajera que no realiza la actividad de producción de pastoreo. Recinto:18-119-009-00034-00001 Cultivo:20000 BARBECHO TRADICIONAL-SIN VARIEDAD Regadío Recinto:18-119-009-00012-00001 Cultivo:20000 BARBECHO TRADICIONAL-SIN VARIEDAD Regadío

(1) Con incidencias que retienen pago o deniegan el expediente.

(2) Se calcula sobre superficie declarada admisible.

(3) Aplicación del artículo 16 bis del RD 147/2023.

(4) Expediente con algunos recintos de pastos permanentes ubicados en espacios protegidos donde la carga ganadera mínima será 0,1 UGM/ha.

Puede verificar la integridad de una copia de este documento mediante la lectura del código QR adjunto o mediante el acceso a la dirección <https://ws050.juntadeandalucia.es/verificarFirma> indicando el código de VERIFICACIÓN

FIRMADO POR

JUAN JOSE SOLER GARCIA

20/02/2025

ROCIO GUIJARRO MILLAN

VERIFICACIÓN

Pk2jmQ3ESFH4J84V5UNKP32UXX5TB9

PÁG. 599/1379





APELLIDOS Y NOMBRE / RAZÓN SOCIAL

OCAÑA BAENA JOSE ANTONIO

NIF

****1427*

EXPEDIENTE

1194934

RESOLUCIÓN

CONCESIÓN DE LA AYUDA

DATOS DE MANTENIMIENTO UNIDADES

GRUPO DE PAGO

ZONAS DE LIMITACIONES ESPECIFICAS

Sup. Dec. Admisible

7,07

Sup. Propuesta

7,07

Sobredecl.

0,00

% Sobredecl.

0,00

APLICACIÓN DE REDUCCIONES Y PENALIZACIONES (%)

Criterios de subvencionabilidad (1)	Presentación tardía	Omisión declaración	Condicionalidad
0,00	0,00	1,00	0,00

IMPORTE (Euros)

Calculado(2)	Reducción	Penalización	Reducción Penalización (3)	Penalización adicional	Propuesto	FEADER	MAPA	CAPADR
904,96 €	0,00 €	0,00 €	0,00 €	0,00 €	895,91 €	761,52 €	87,89 €	46,50 €
Importe Unitario:	128,00 €	Nuevo Importe Unitario:	128,00 €					

RECINTOS PROPUESTOS

REF.	REFERENCIA SIGPAC	CULTIVO	S/R	USO SIGPAC	Sup. Dec. admisible	Sup. Campo	Sup. Determ.	Sup. Propuesta
-1918513	18-114-004-00052-0029	BARBECHO TRADICIONAL	R		1,30		1,30	1,30
-1918511	18-114-004-00052-0026	AVENA	R		1,97		1,97	1,97
-1918498	18-114-004-00052-0023	BARBECHO TRADICIONAL	R		1,70		1,70	1,70
-1918492	18-031-011-00193-0004	BARBECHO TRADICIONAL	S		0,14		0,14	0,14
-1918491	18-031-011-00193-0001	MANZANOS	S		0,01		0,01	0,01
-1593906	18-114-004-00052-0021	AVENA	R		1,92		1,92	1,92
-984241	18-031-011-00193-0001	MANZANOS	S		0,03		0,03	0,03

INCIDENCIAS

INCIDENCIA DESCRIPCIÓN

256 Solicitud con recintos no declarados en campaña actual con una reducción por omisión de superficie superior al 3%
CÓDIGO PARA EL PORCENTAJE DE REDUCCIÓN POR OMISIÓN QUE CORRESPONDE A LA SOLICITUD:1

Datos considerados para el Cálculo de la Carga Ganadera del expediente

Superficie determinada para Cálculo Carga Ganadera: 0,00 ha

Carga Ganadera del Expediente: 0,00 ugm/ha

Incidenias de carga ganadera

INCIDENCIA DESCRIPCIÓN

86132 Recinto superficie forrajera que no realiza la actividad de producción de pastoreo.
Recinto:18-114-004-00052-00029 Cultivo:20000 BARBECHO TRADICIONAL-SIN VARIEDAD Regadío
Recinto:18-114-004-00052-00023 Cultivo:20000 BARBECHO TRADICIONAL-SIN VARIEDAD Regadío
Recinto:18-031-011-00193-00004 Cultivo:20000 BARBECHO TRADICIONAL-SIN VARIEDAD Secano

(1) Con incidencias que retienen pago o deniegan el expediente.

(2) Se calcula sobre superficie declarada admisible.

(3) Aplicación del artículo 16 bis del RD 147/2023.

(4) Expediente con algunos recintos de pastos permanentes ubicados en espacios protegidos donde la carga ganadera mínima será 0,1 UGM/ha.

Puede verificar la integridad de una copia de este documento mediante la lectura del código QR adjunto o mediante el acceso a la dirección <https://ws050.juntadeandalucia.es/verificarFirma> indicando el código de VERIFICACIÓN

FIRMADO POR

JUAN JOSE SOLER GARCIA

20/02/2025

ROCIO GUIJARRO MILLAN

VERIFICACIÓN

Pk2jmQ3ESFH4J84V5UNKP32UXX5TB9

PÁG. 600/1379





APELLIDOS Y NOMBRE / RAZÓN SOCIAL

OCAÑA BAENA MIGUEL

NIF
****3567*

EXPEDIENTE
1194964

RESOLUCIÓN
CONCESIÓN DE LA AYUDA

DATOS DE MANTENIMIENTO UNIDADES

GRUPO DE PAGO	Sup. Dec. Admisible	Sup. Propuesta	Sobredecl.	% Sobredecl.
ZONAS DE LIMITACIONES ESPECIFICAS	2,02	2,02	0,00	0,00

APLICACIÓN DE REDUCCIONES Y PENALIZACIONES (%)

Criterios de subvencionabilidad (1)	Presentación tardía	Omisión declaración	Condicionalidad
0,00	0,00	0,00	0,00

IMPORTE (Euros)

Calculado(2)	Reducción	Penalización	Reducción Penalización (3)	Penalización adicional	Propuesto	FEADER	MAPA	CAPADR
258,56 €	0,00 €	0,00 €	0,00 €	0,00 €	258,56 €	219,78 €	13,42 €	25,36 €
Importe Unitario:	128,00 €	Nuevo Importe Unitario:	128,00 €					

RECINTOS PROPUESTOS

REF.	REFERENCIA SIGPAC	CULTIVO	S/R	USO SIGPAC	Sup. Dec. admisible	Sup. Campo	Sup. Determ.	Sup. Propuesta
-1542777	18-031-011-00182-0001	AVENA	S		0,01		0,01	0,01
-1295273	18-031-011-00190-0007	AVENA	R		0,08		0,08	0,08
5252680	18-031-011-00190-0004	AVENA	R		0,35		0,35	0,35
5252684	18-031-011-00191-0001	ALFALFA	S		0,27		0,27	0,27
5252693	18-031-011-00192-0003	AVENA	R		0,33		0,33	0,33
5252709	18-031-011-00021-0001	AVENA	S		0,31		0,31	0,31
5252710	18-031-011-00021-0002	AVENA	R		0,25		0,25	0,25
5252712	18-031-011-00182-0001	AVENA	S		0,22		0,22	0,22
5252713	18-031-011-00182-0002	AVENA	R		0,20		0,20	0,20

(1) Con incidencias que retienen pago o deniegan el expediente.

(2) Se calcula sobre superficie declarada admisible.

(3) Aplicación del artículo 16 bis del RD 147/2023.

(4) Expediente con algunos recintos de pastos permanentes ubicados en espacios protegidos donde la carga ganadera mínima será 0,1 UGM/ha.

Puede verificar la integridad de una copia de este documento mediante la lectura del código QR adjunto o mediante el acceso a la dirección <https://ws050.juntadeandalucia.es/verificarFirma> indicando el código de VERIFICACIÓN

FIRMADO POR	JUAN JOSE SOLER GARCIA ROCIO GUIJARRO MILLAN	20/02/2025	
VERIFICACIÓN	Pk2jmQ3ESFH4J84V5UNKP32UXX5TB9	PÁG. 601/1379	



APELLIDOS Y NOMBRE / RAZÓN SOCIAL

OCAÑA MOYA ALVARO

NIF

****0211*

EXPEDIENTE

1271644

RESOLUCIÓN

CONCESIÓN DE LA AYUDA

DATOS DE MANTENIMIENTO UNIDADES

GRUPO DE PAGO

ZONAS DE LIMITACIONES ESPECIFICAS

Sup. Dec. Admisible

4,22

Sup. Propuesta

4,22

Sobredecl.

0,00

% Sobredecl.

0,00

APLICACIÓN DE REDUCCIONES Y PENALIZACIONES (%)

Criterios de subvencionabilidad (1)	Presentación tardía	Omisión declaración	Condicionalidad
0,00	0,00	1,00	0,00

IMPORTE (Euros)

Calculado(2)	Reducción	Penalización	Reducción Penalización (3)	Penalización adicional	Propuesto	FEADER	MAPA	CAPADR
540,16 €	0,00 €	0,00 €	0,00 €	0,00 €	534,76 €	454,55 €	52,46 €	27,75 €
Importe Unitario:	128,00 €	Nuevo Importe Unitario:	128,00 €					

RECINTOS PROPUESTOS

REF.	REFERENCIA SIGPAC	CULTIVO	S/R	USO SIGPAC	Sup. Dec. admisible	Sup. Campo	Sup. Determ.	Sup. Propuesta
-1919006	18-114-004-00052-0028	BARBECHO TRADICIONAL	R		2,86		2,86	2,86
-984235	18-031-011-00184-0004	AVENA	R		0,92		0,92	0,92
-984233	18-031-011-00193-0001	MANZANOS	S		0,44		0,44	0,44

INCIDENCIAS

INCIDENCIA DESCRIPCIÓN

256 Solicitud con recintos no declarados en campaña actual con una reducción por omisión de superficie superior al 3%
CÓDIGO PARA EL PORCENTAJE DE REDUCCIÓN POR OMISIÓN QUE CORRESPONDE A LA SOLICITUD:1

Datos considerados para el Cálculo de la Carga Ganadera del expediente

Superficie determinada para Cálculo Carga Ganadera: 0,00 ha
Carga Ganadera del Expediente: 0,00 ugm/ha

Incidentes de carga ganadera

INCIDENCIA DESCRIPCIÓN

86132 Recinto superficie forrajera que no realiza la actividad de producción de pastoreo.
Recinto:18-114-004-00052-00028 Cultivo:20000 BARBECHO TRADICIONAL-SIN VARIEDAD Regadío

(1) Con incidencias que retienen pago o deniegan el expediente.

(2) Se calcula sobre superficie declarada admisible.

(3) Aplicación del artículo 16 bis del RD 147/2023.

(4) Expediente con algunos recintos de pastos permanentes ubicados en espacios protegidos donde la carga ganadera mínima será 0,1 UGM/ha.

Puede verificar la integridad de una copia de este documento mediante la lectura del código QR adjunto o mediante el acceso a la dirección <https://ws050.juntadeandalucia.es/verificarFirma> indicando el código de VERIFICACIÓN

FIRMADO POR	JUAN JOSE SOLER GARCIA	20/02/2025
	ROCIO GUIJARRO MILLAN	
VERIFICACIÓN	Pk2jmQ3ESFH4J84V5UNKP32UXX5TB9	PÁG. 602/1379





APELLIDOS Y NOMBRE / RAZÓN SOCIAL

OLEA GUTIERREZ JUAN

NIF

***6839*

EXPEDIENTE

1227696

RESOLUCIÓN

CONCESIÓN DE LA AYUDA

DATOS DE MANTENIMIENTO UNIDADES

<u>GRUPO DE PAGO</u>	<u>Sup. Dec. Admisible</u>	<u>Sup. Propuesta</u>	<u>Sobredecl.</u>	<u>% Sobredecl.</u>
ZONAS DE LIMITACIONES ESPECIFICAS	192,17	189,77	2,40	1,25

APLICACIÓN DE REDUCCIONES Y PENALIZACIONES (%)

<u>Criterios de subvencionabilidad (1)</u>	<u>Presentación tardía</u>	<u>Omisión declaración</u>	<u>Condicionidad</u>
0,00	0,00	0,00	0,00

IMPORTE (Euros)

<u>Calculado(2)</u>	<u>Reducción</u>	<u>Penalización</u>	<u>Reducción Penalización (3)</u>	<u>Penalización adicional</u>	<u>Propuesto</u>	<u>FEADER</u>	<u>MAPA</u>	<u>CAPADR</u>
2.816,00 €	35,17 €	69,46 €	0,00 €	0,00 €	2.711,37 €	2.304,66 €	140,72 €	265,99 €
<u>Importe Unitario:</u>	128,00 €	<u>Nuevo Importe Unitario:</u>	14,65 €					

(1) Con incidencias que retienen pago o deniegan el expediente.

(2) Se calcula sobre superficie declarada admisible.

(3) Aplicación del artículo 16 bis del RD 147/2023.

(4) Expediente con algunos recintos de pastos permanentes ubicados en espacios protegidos donde la carga ganadera mínima será 0,1 UGM/ha.

Puede verificar la integridad de una copia de este documento mediante la lectura del código QR adjunto o mediante el acceso a la dirección <https://ws050.juntadeandalucia.es/verificarFirma> indicando el código de VERIFICACIÓN

FIRMADO POR	JUAN JOSE SOLER GARCIA	20/02/2025	
	ROCIO GUIJARRO MILLAN		
VERIFICACIÓN	Pk2jmQ3ESFH4J84V5UNKP32UXX5TB9	PÁG. 603/1379	



RECINTOS PROPUESTOS

REF.	REFERENCIA SIGPAC	CULTIVO	S/R	USO SIGPAC	Sup. Dec. admisible	Sup. Campa	Sup. Determ.	Sup. Propuesta
-584393	18-076-009-00108-0011	PASTOS PERMANENTES DE 5 O MAS AÑOS	S		18,07		18,07	18,07
-194319	18-071-009-00214-0003	PASTOS PERMANENTES DE 5 O MAS AÑOS	S		9,55		9,55	9,55
6951104	18-071-009-00214-0005	PASTOS PERMANENTES DE 5 O MAS AÑOS	S		1,84		1,84	1,84
6951110	18-071-011-00012-0001	PASTOS PERMANENTES DE 5 O MAS AÑOS	S		19,81		19,81	19,81
6951121	18-071-011-00001-0004	PASTOS PERMANENTES DE 5 O MAS AÑOS	S		4,36		4,36	4,36
6951124	18-071-506-05006-0001	PASTOS PERMANENTES DE 5 O MAS AÑOS	S		2,20		2,20	2,20
6951133	18-071-506-05046-0002	PASTOS PERMANENTES DE 5 O MAS AÑOS	S		1,08		1,08	1,08
6951137	18-071-506-05018-0001	PASTOS PERMANENTES DE 5 O MAS AÑOS	S		0,18		0,18	0,18
6951177	18-071-009-00162-0001	PASTOS PERMANENTES DE 5 O MAS AÑOS	S		1,29		1,29	1,29
6951180	18-071-010-00045-0001	PASTOS PERMANENTES DE 5 O MAS AÑOS	S		0,40		0,40	0,40
6951182	18-071-004-00024-0001	PASTOS PERMANENTES DE 5 O MAS AÑOS	S		0,09		0,09	0,00
6951184	18-071-004-00027-0002	PASTOS PERMANENTES DE 5 O MAS AÑOS	S		0,09		0,09	0,00
6951186	18-071-004-00029-0001	PASTOS PERMANENTES DE 5 O MAS AÑOS	S		0,12		0,12	0,00
6951190	18-071-004-00171-0001	PASTOS PERMANENTES DE 5 O MAS AÑOS	S		0,22		0,22	0,00
6951192	18-071-006-00089-0001	PASTOS PERMANENTES DE 5 O MAS AÑOS	S		0,13		0,13	0,00
6951197	18-071-007-00055-0002	PASTOS PERMANENTES DE 5 O MAS AÑOS	S		0,20		0,20	0,00
6951202	18-071-007-00060-0001	PASTOS PERMANENTES DE 5 O MAS AÑOS	S		0,02		0,02	0,00
6951218	18-071-008-00002-0001	PASTOS PERMANENTES DE 5 O MAS AÑOS	S		0,01		0,01	0,01
6951219	18-071-010-00011-0004	PASTOS PERMANENTES DE 5 O MAS AÑOS	S		0,01		0,01	0,01
6951220	18-071-010-00011-0005	PASTOS PERMANENTES DE 5 O MAS AÑOS	S		0,01		0,01	0,01
6951221	18-071-011-00013-0001	PASTOS PERMANENTES DE 5 O MAS AÑOS	S		8,33		8,33	8,33
6951222	18-071-011-00013-0005	PASTOS PERMANENTES DE 5 O MAS AÑOS	S		1,53		1,53	0,00
6951243	18-076-009-00169-0001	PASTOS PERMANENTES DE 5 O MAS AÑOS	S		8,86		8,86	8,86
6951244	18-076-010-00366-0001	PASTOS PERMANENTES DE 5 O MAS AÑOS	S		1,04		1,04	1,04
6951245	18-076-010-00588-0001	PASTOS PERMANENTES DE 5 O MAS AÑOS	S		1,08		1,08	1,08
6951246	18-076-010-00588-0002	PASTOS PERMANENTES DE 5 O MAS AÑOS	S		0,63		0,63	0,63
6951268	18-076-010-00589-0001	PASTOS PERMANENTES DE 5 O MAS AÑOS	S		1,46		1,46	1,46
6951269	18-076-010-00589-0003	PASTOS PERMANENTES DE 5 O MAS AÑOS	S		23,60		23,60	23,60
6951270	18-076-010-00589-0005	PASTOS PERMANENTES DE 5 O MAS AÑOS	S		0,80		0,80	0,80
6951271	18-076-010-00589-0006	PASTOS PERMANENTES DE 5 O MAS AÑOS	S		3,42		3,42	3,42
6951272	18-076-010-00589-0007	PASTOS PERMANENTES DE 5 O MAS AÑOS	S		0,49		0,49	0,49
6951273	18-076-010-00589-0008	PASTOS PERMANENTES DE 5 O MAS AÑOS	S		1,03		1,03	1,03
6951274	18-076-010-00589-0009	PASTOS PERMANENTES DE 5 O MAS AÑOS	S		1,02		1,02	1,02
6951275	18-076-010-00589-0010	PASTOS PERMANENTES DE 5 O MAS AÑOS	S		13,94		13,94	13,94
6951276	18-076-010-00589-0011	PASTOS PERMANENTES DE 5 O MAS AÑOS	S		0,14		0,14	0,14
6951277	18-076-010-00589-0013	PASTOS PERMANENTES DE 5 O MAS AÑOS	S		19,83		19,83	19,83
1700000005843997	18-071-506-05003-0001	PASTOS PERMANENTES DE 5 O MAS AÑOS	S		0,83		0,83	0,83
1700000005844000	18-071-506-05050-0003	PASTOS PERMANENTES DE 5 O MAS AÑOS	S		2,89		2,89	2,89
1700000005844001	18-071-009-00214-0004	PASTOS PERMANENTES DE 5 O MAS AÑOS	S		17,71		17,71	17,71
1700000005844002	18-071-011-00001-0005	PASTOS PERMANENTES DE 5 O MAS AÑOS	S		2,33		2,33	2,33
1700000005844003	18-071-009-00214-0006	PASTOS PERMANENTES DE 5 O MAS AÑOS	S		13,10		13,10	13,10
1700000005844004	18-076-009-00108-0010	PASTOS PERMANENTES DE 5 O MAS AÑOS	S		1,18		1,18	1,18
1700000005844005	18-076-009-00108-0009	PASTOS PERMANENTES DE 5 O MAS AÑOS	S		0,41		0,41	0,41
1700000005844007	18-076-009-00108-0013	PASTOS PERMANENTES DE 5 O MAS AÑOS	S		0,77		0,77	0,77
1700000005844010	18-076-009-00108-0006	PASTOS PERMANENTES DE 5 O MAS AÑOS	S		6,07		6,07	6,07

INCIDENCIAS

INCIDENCIA DESCRIPCIÓN

3790 Recinto declarado inactivo
 Recinto:18-071-004-00024-00001 Cultivo: -
 Recinto:18-071-004-00027-00002 Cultivo: -
 Recinto:18-071-004-00029-00001 Cultivo: -

(1) Con incidencias que retienen pago o deniegan el expediente.
 (2) Se calcula sobre superficie declarada admisible.
 (3) Aplicación del artículo 16 bis del RD 147/2023.
 (4) Expediente con algunos recintos de pastos permanentes ubicados en espacios protegidos donde la carga ganadera mínima será 0,1 UGM/ha.

Puede verificar la integridad de una copia de este documento mediante la lectura del código QR adjunto o mediante el acceso a la dirección https://ws050.juntadeandalucia.es/verificarFirma indicando el código de VERIFICACIÓN			
FIRMADO POR	JUAN JOSE SOLER GARCIA	20/02/2025	
VERIFICACIÓN	ROCIO GUIJARRO MILLAN	PÁG. 604/1379	



INCIDENCIAS

INCIDENCIA DESCRIPCIÓN

Recinto:18-071-004-00171-00001 Cultivo: -
 Recinto:18-071-006-00089-00001 Cultivo: -
 Recinto:18-071-007-00055-00002 Cultivo: -
 Recinto:18-071-007-00060-00001 Cultivo: -
 Recinto:18-071-011-00013-00005 Cultivo: -

Datos considerados para el Cálculo de la Carga Ganadera del expediente

Superficie determinada para Cálculo Carga Ganadera: 192,17 ha
 Carga Ganadera del Expediente: 0,24 ugm/ha (4)

Explotación	Especie	Ugm Calculada para CG
ES180740000005	CAPRINA	2,49
ES180740000005	OVINA	42,73

Recintos Determinados para el Cálculo de Garga Ganadera

REF.	REFERENCIA SIGPAC	CULTIVO	DESCRIPCIÓN CULTIVO	S/R	SUP. PROPUESTA (ha)
-584393	18-076-009-00108-00011	62000	PASTOS PERMANENTES DE 5 O MAS AÑOS-SIN VARIEDAD	S	18,07
-194319	18-071-009-00214-00003	62000	PASTOS PERMANENTES DE 5 O MAS AÑOS-SIN VARIEDAD	S	9,55
6951104	18-071-009-00214-00005	62000	PASTOS PERMANENTES DE 5 O MAS AÑOS-SIN VARIEDAD	S	1,84
6951110	18-071-011-00012-00001	62000	PASTOS PERMANENTES DE 5 O MAS AÑOS-SIN VARIEDAD	S	19,81
6951121	18-071-011-00001-00004	62000	PASTOS PERMANENTES DE 5 O MAS AÑOS-SIN VARIEDAD	S	4,36
6951124	18-071-506-05006-00001	62000	PASTOS PERMANENTES DE 5 O MAS AÑOS-SIN VARIEDAD	S	2,20
6951133	18-071-506-05046-00002	62000	PASTOS PERMANENTES DE 5 O MAS AÑOS-SIN VARIEDAD	S	1,08
6951137	18-071-506-05018-00001	62000	PASTOS PERMANENTES DE 5 O MAS AÑOS-SIN VARIEDAD	S	0,18
6951177	18-071-009-00162-00001	62000	PASTOS PERMANENTES DE 5 O MAS AÑOS-SIN VARIEDAD	S	1,29
6951180	18-071-010-00045-00001	62000	PASTOS PERMANENTES DE 5 O MAS AÑOS-SIN VARIEDAD	S	0,40
6951182	18-071-004-00024-00001	62000	PASTOS PERMANENTES DE 5 O MAS AÑOS-SIN VARIEDAD	S	0,09
6951184	18-071-004-00027-00002	62000	PASTOS PERMANENTES DE 5 O MAS AÑOS-SIN VARIEDAD	S	0,09
6951186	18-071-004-00029-00001	62000	PASTOS PERMANENTES DE 5 O MAS AÑOS-SIN VARIEDAD	S	0,12
6951190	18-071-004-00171-00001	62000	PASTOS PERMANENTES DE 5 O MAS AÑOS-SIN VARIEDAD	S	0,22
6951192	18-071-006-00089-00001	62000	PASTOS PERMANENTES DE 5 O MAS AÑOS-SIN VARIEDAD	S	0,13
6951197	18-071-007-00055-00002	62000	PASTOS PERMANENTES DE 5 O MAS AÑOS-SIN VARIEDAD	S	0,20
6951202	18-071-007-00060-00001	62000	PASTOS PERMANENTES DE 5 O MAS AÑOS-SIN VARIEDAD	S	0,02
6951218	18-071-008-00002-00001	62000	PASTOS PERMANENTES DE 5 O MAS AÑOS-SIN VARIEDAD	S	0,01
6951219	18-071-010-00011-00004	62000	PASTOS PERMANENTES DE 5 O MAS AÑOS-SIN VARIEDAD	S	0,01
6951220	18-071-010-00011-00005	62000	PASTOS PERMANENTES DE 5 O MAS AÑOS-SIN VARIEDAD	S	0,01
6951221	18-071-011-00013-00001	62000	PASTOS PERMANENTES DE 5 O MAS AÑOS-SIN VARIEDAD	S	8,33
6951222	18-071-011-00013-00005	62000	PASTOS PERMANENTES DE 5 O MAS AÑOS-SIN VARIEDAD	S	1,53
6951243	18-076-009-00169-00001	62000	PASTOS PERMANENTES DE 5 O MAS AÑOS-SIN VARIEDAD	S	8,86
6951244	18-076-010-00366-00001	62000	PASTOS PERMANENTES DE 5 O MAS AÑOS-SIN VARIEDAD	S	1,04
6951245	18-076-010-00588-00001	62000	PASTOS PERMANENTES DE 5 O MAS AÑOS-SIN VARIEDAD	S	1,08

(1) Con incidencias que retienen pago o deniegan el expediente.
 (2) Se calcula sobre superficie declarada admisible.
 (3) Aplicación del artículo 16 bis del RD 147/2023.
 (4) Expediente con algunos recintos de pastos permanentes ubicados en espacios protegidos donde la carga ganadera mínima será 0,1 UGM/ha.

Puede verificar la integridad de una copia de este documento mediante la lectura del código QR adjunto o mediante el acceso a la dirección https://ws050.juntadeandalucia.es/verificarFirma indicando el código de VERIFICACIÓN			
FIRMADO POR	JUAN JOSE SOLER GARCIA ROCIO GUIJARRO MILLAN	20/02/2025	
VERIFICACIÓN	Pk2jmQ3ESFH4J84V5UNKP32UXX5TB9	PÁG. 605/1379	



Recintos Determinados para el Cálculo de Garga Ganadera

REF.	REFERENCIA SIGPAC	CULTIVO	DESCRIPCIÓN CULTIVO	S/R	SUP. PROPUESTA (ha)
6951246	18-076-010-00588-00002	62000	PASTOS PERMANENTES DE 5 O MAS AÑOS-SIN VARIEDAD	S	0,63
6951268	18-076-010-00589-00001	62000	PASTOS PERMANENTES DE 5 O MAS AÑOS-SIN VARIEDAD	S	1,46
6951269	18-076-010-00589-00003	62000	PASTOS PERMANENTES DE 5 O MAS AÑOS-SIN VARIEDAD	S	23,60
6951270	18-076-010-00589-00005	62000	PASTOS PERMANENTES DE 5 O MAS AÑOS-SIN VARIEDAD	S	0,80
6951271	18-076-010-00589-00006	62000	PASTOS PERMANENTES DE 5 O MAS AÑOS-SIN VARIEDAD	S	3,42
6951272	18-076-010-00589-00007	62000	PASTOS PERMANENTES DE 5 O MAS AÑOS-SIN VARIEDAD	S	0,49
6951273	18-076-010-00589-00008	62000	PASTOS PERMANENTES DE 5 O MAS AÑOS-SIN VARIEDAD	S	1,03
6951274	18-076-010-00589-00009	62000	PASTOS PERMANENTES DE 5 O MAS AÑOS-SIN VARIEDAD	S	1,02
6951275	18-076-010-00589-00010	62000	PASTOS PERMANENTES DE 5 O MAS AÑOS-SIN VARIEDAD	S	13,94
6951276	18-076-010-00589-00011	62000	PASTOS PERMANENTES DE 5 O MAS AÑOS-SIN VARIEDAD	S	0,14
6951277	18-076-010-00589-00013	62000	PASTOS PERMANENTES DE 5 O MAS AÑOS-SIN VARIEDAD	S	19,83
1700000005843997	18-071-506-05003-00001	62000	PASTOS PERMANENTES DE 5 O MAS AÑOS-SIN VARIEDAD	S	0,83
1700000005844000	18-071-506-05050-00003	62000	PASTOS PERMANENTES DE 5 O MAS AÑOS-SIN VARIEDAD	S	2,89
1700000005844001	18-071-009-00214-00004	62000	PASTOS PERMANENTES DE 5 O MAS AÑOS-SIN VARIEDAD	S	17,71
1700000005844002	18-071-011-00001-00005	62000	PASTOS PERMANENTES DE 5 O MAS AÑOS-SIN VARIEDAD	S	2,33
1700000005844003	18-071-009-00214-00006	62000	PASTOS PERMANENTES DE 5 O MAS AÑOS-SIN VARIEDAD	S	13,10
1700000005844004	18-076-009-00108-00010	62000	PASTOS PERMANENTES DE 5 O MAS AÑOS-SIN VARIEDAD	S	1,18
1700000005844005	18-076-009-00108-00009	62000	PASTOS PERMANENTES DE 5 O MAS AÑOS-SIN VARIEDAD	S	0,41
1700000005844007	18-076-009-00108-00013	62000	PASTOS PERMANENTES DE 5 O MAS AÑOS-SIN VARIEDAD	S	0,77
1700000005844010	18-076-009-00108-00006	62000	PASTOS PERMANENTES DE 5 O MAS AÑOS-SIN VARIEDAD	S	6,07

Incidencias de carga ganadera

INCIDENCIA DESCRIPCIÓN

86128	Recinto de Forrajeras que no ha contabilizado para Carga Ganadera por no tener una explotación válida para el cálculo de la Carga Ganadera Recinto:18-116-506-00080-00001 Cultivo:62 PASTOS PERMANENTES DE 5 O MAS AÑOS-
86133	Recinto de forrajera No solicitado para Cálculo de Carga Ganadera que No pertenece a Explotación. Recinto:18-116-506-00080-00001 Cultivo:62000 PASTOS PERMANENTES DE 5 O MAS AÑOS-SIN VARIEDAD Secano

(1) Con incidencias que retienen pago o deniegan el expediente.

(2) Se calcula sobre superficie declarada admisible.

(3) Aplicación del artículo 16 bis del RD 147/2023.

(4) Expediente con algunos recintos de pastos permanentes ubicados en espacios protegidos donde la carga ganadera mínima será 0,1 UGM/ha.

Puede verificar la integridad de una copia de este documento mediante la lectura del código QR adjunto o mediante el acceso a la dirección <https://ws050.juntadeandalucia.es/verificarFirma> indicando el código de VERIFICACIÓN

FIRMADO POR	JUAN JOSE SOLER GARCIA	20/02/2025
	ROCIO GUIJARRO MILLAN	
VERIFICACIÓN	Pk2jmQ3ESFH4J84V5UNKP32UXX5TB9	PÁG. 606/1379





APELLIDOS Y NOMBRE / RAZÓN SOCIAL

ORTEGA GOMEZ JOSE MANUEL

NIF

****4365*

EXPEDIENTE

1158956

RESOLUCIÓN

DENEGACIÓN DE LA AYUDA

DATOS DE MANTENIMIENTO UNIDADES

<u>GRUPO DE PAGO</u>	<u>Sup. Dec. Admisible</u>	<u>Sup. Propuesta</u>	<u>Sobredecl.</u>	<u>% Sobredecl.</u>
ZONAS DE LIMITACIONES ESPECIFICAS	0,00	0,00	0,00	0,00

APLICACIÓN DE REDUCCIONES Y PENALIZACIONES (%)

<u>Criterios de subvencionabilidad (1)</u>	<u>Presentación tardía</u>	<u>Omisión declaración</u>	<u>Condicionalidad</u>
100,00	0,00	0,00	0,00

IMPORTE (Euros)

<u>Calculado(2)</u>	<u>Reducción</u>	<u>Penalización</u>	<u>Reducción Penalización (3)</u>	<u>Penalización adicional</u>	<u>Propuesto</u>	<u>FEADER</u>	<u>MAPA</u>	<u>CAPADR</u>
0,00 €	0,00 €	0,00 €	0,00 €	0,00 €	0,00 €	0,00 €	0,00 €	0,00 €
Importe Unitario:	128,00 €	Nuevo Importe Unitario:	0,00 €					

INCIDENCIAS

INCIDENCIA DESCRIPCIÓN

- 74018 Productor que no es agricultor a título principal, según los datos del ejercicio fiscal n-1 y seguridad socia.
- 74053 Importe inferior a 100 Euros
- 86120 Para explotaciones de pastos permanentes ubicadas en espacios protegidos la carga ganadera mínima será 0,1 UGM/ha.
 Recinto:18-110-005-00228-00001 Cultivo:62000 PASTOS PERMANENTES DE 5 O MAS AÑOS-SIN VARIEDAD Secano Carga Ganadera:0,09
 Recinto:18-110-900-99000-99001 Cultivo:62000 PASTOS PERMANENTES DE 5 O MAS AÑOS-SIN VARIEDAD Secano Carga Ganadera:0,09

Datos considerados para el Cálculo de la Carga Ganadera del expediente

Superficie determinada para Cálculo Carga Ganadera: 98,44 ha
Carga Ganadera del Expediente: 0,09 ugm/ha (4)

<u>Explotación</u>	<u>Especie</u>	<u>Ugm Calculada para CG</u>
ES181080000002	CAPRINA	0,34
ES181080000002	OVINA	6,02
ES181080023000	OVINA	2,50

Recintos Determinados para el Cálculo de Garga Ganadera

<u>REF.</u>	<u>REFERENCIA SIGPAC</u>	<u>CULTIVO</u>	<u>DESCRIPCIÓN CULTIVO</u>	<u>S/R</u>	<u>SUP. PROPUESTA (ha)</u>
6837514	18-110-900-99000-99001	62000	PASTOS PERMANENTES DE 5 O MAS AÑOS-SIN VARIEDAD	S	98,20
170000005465682	18-110-005-00228-00001	62000	PASTOS PERMANENTES DE 5 O MAS AÑOS-SIN VARIEDAD	S	0,24

Incidencias de carga ganadera

INCIDENCIA DESCRIPCIÓN

- 86128 Recinto de Forrajeras que no ha contabilizado para Carga Ganadera por no tener una explotación válida para el cálculo de la Carga Ganadera
 Recinto:18-110-900-99000-99001 Cultivo:62 PASTOS PERMANENTES DE 5 O MAS AÑOS-

(1) Con incidencias que retienen pago o deniegan el expediente.

(2) Se calcula sobre superficie declarada admisible.

(3) Aplicación del artículo 16 bis del RD 147/2023.

(4) Expediente con algunos recintos de pastos permanentes ubicados en espacios protegidos donde la carga ganadera mínima será 0,1 UGM/ha.

Puede verificar la integridad de una copia de este documento mediante la lectura del código QR adjunto o mediante el acceso a la dirección <https://ws050.juntadeandalucia.es/verificarFirma> indicando el código de VERIFICACIÓN

FIRMADO POR	JUAN JOSE SOLER GARCIA	20/02/2025
	ROCIO GUIJARRO MILLAN	
VERIFICACIÓN	Pk2jmQ3ESFH4J84V5UNKP32UXX5TB9	PÁG. 607/1379





APELLIDOS Y NOMBRE / RAZÓN SOCIAL

ORTEGA GONZALEZ MIGUEL ANGEL

NIF
****2290*

EXPEDIENTE
1250134

RESOLUCIÓN
CONCESIÓN DE LA AYUDA

DATOS DE MANTENIMIENTO UNIDADES

GRUPO DE PAGO	Sup. Dec. Admisible	Sup. Propuesta	Sobredecl.	% Sobredecl.
ZONAS DE LIMITACIONES ESPECIFICAS	9,86	9,86	0,00	0,00

APLICACIÓN DE REDUCCIONES Y PENALIZACIONES (%)

Criterios de subvencionabilidad (1)	Presentación tardía	Omisión declaración	Condicionalidad
0,00	0,00	0,00	0,00

IMPORTE (Euros)

Calculado(2)	Reducción	Penalización	Reducción Penalización (3)	Penalización adicional	Propuesto	FEADER	MAPA	CAPADR
1.262,08 €	0,00 €	0,00 €	0,00 €	0,00 €	1.262,08 €	1.072,77 €	65,50 €	123,81 €
Importe Unitario:	128,00 €	Nuevo Importe Unitario:	128,00 €					

RECINTOS PROPUESTOS

REF.	REFERENCIA SIGPAC	CULTIVO	S/R	USO SIGPAC	Sup. Dec. admisible	Sup. Campo	Sup. Determ.	Sup. Propuesta
-1755459	18-073-001-00234-0011	OLIVAR	S		0,51		0,51	0,51
1700000006068800	18-073-001-00227-0001	OLIVAR	S		5,01		5,01	5,01
1700000006068805	18-073-001-00230-0001	OLIVAR	S		1,18		1,18	1,18
1700000006068806	18-073-001-00231-0001	OLIVAR	S		2,49		2,49	2,49
1700000006068808	18-073-001-00424-0001	OLIVAR	R		0,48		0,48	0,48
1700000006068809	18-073-001-00425-0002	OLIVAR	R		0,03		0,03	0,03
1700000006068810	18-073-011-00007-0001	OLIVAR	R		0,16		0,16	0,16

(1) Con incidencias que retienen pago o deniegan el expediente.

(2) Se calcula sobre superficie declarada admisible.

(3) Aplicación del artículo 16 bis del RD 147/2023.

(4) Expediente con algunos recintos de pastos permanentes ubicados en espacios protegidos donde la carga ganadera mínima será 0,1 UGM/ha.

Puede verificar la integridad de una copia de este documento mediante la lectura del código QR adjunto o mediante el acceso a la dirección <https://ws050.juntadeandalucia.es/verificarFirma> indicando el código de VERIFICACIÓN

FIRMADO POR	JUAN JOSE SOLER GARCIA	20/02/2025	
	ROCIO GUIJARRO MILLAN		
VERIFICACIÓN	Pk2jmQ3ESFH4J84V5UNKP32UXX5TB9	PÁG. 608/1379	



APellidos y nombre / RAZÓN SOCIAL OSORIO FERNANDEZ ANTONIO JAVIER
NIF ****4454*
EXPEDIENTE 1255909
RESOLUCIÓN DENEGACIÓN DE LA AYUDA

DATOS DE MANTENIMIENTO UNIDADES

GRUPO DE PAGO ZONAS DE LIMITACIONES ESPECIFICAS
Sup. Dec. Admisible 0,00
Sup. Propuesta 0,00
Sobredecl. 0,00
% Sobredecl. 0,00

APLICACIÓN DE REDUCCIONES Y PENALIZACIONES (%)

Criterios de subvencionabilidad (1)	Presentación tardía	Omisión declaración	Condicionabilidad
100,00	0,00	0,00	0,00

IMPORTE (Euros)

Calculado(2)	Reducción	Penalización	Reducción Penalización (3)	Penalización adicional	Propuesto	FEADER	MAPA	CAPADR
0,00 €	0,00 €	0,00 €	0,00 €	0,00 €	0,00 €	0,00 €	0,00 €	0,00 €
Importe Unitario:	128,00 €	Nuevo Importe Unitario:	0,00 €					

(1) Con incidencias que retienen pago o deniegan el expediente.

(2) Se calcula sobre superficie declarada admisible.

(3) Aplicación del artículo 16 bis del RD 147/2023.

(4) Expediente con algunos recintos de pastos permanentes ubicados en espacios protegidos donde la carga ganadera mínima será 0,1 UGM/ha.

Puede verificar la integridad de una copia de este documento mediante la lectura del código QR adjunto o mediante el acceso a la dirección <https://ws050.juntadeandalucia.es/verificarFirma> indicando el código de VERIFICACIÓN

FIRMADO POR	JUAN JOSE SOLER GARCIA ROCIO GUIJARRO MILLAN	20/02/2025	
VERIFICACIÓN	Pk2jmQ3ESFH4J84V5UNKP32UXX5TB9	PÁG. 609/1379	



INCIDENCIAS

INCIDENCIA DESCRIPCIÓN

- 74051 Solicitante de intervención 6613, que no declara ningún recinto en zona desfavorecida.
- 74053 Importe inferior a 100 Euros
- 86022 Verifica que determinados recintos declarados por el expte para la operación, no se corresponde con la ZONA DESFAVORECIDA. Y no ha sido solicitada la operación análoga o correspondiente.
 - Recinto:18-052-007-00791-00026 Cultivo:101010 OLIVAR-PICUAL Secano Operación correcta del recinto:6613.1
 - Recinto:18-107-032-00059-00001 Cultivo:101010 OLIVAR-PICUAL Secano Operación correcta del recinto:6613.2
 - Recinto:18-107-032-00060-00001 Cultivo:78000 RAYGRAS ANUAL (Lolium multiflorum LAM. And hybrids)-SIN VARIEDAD Secano Operación correcta del recinto:6613.2
 - Recinto:18-107-032-00064-00001 Cultivo:279000 ESPÁRRAGOS-SIN VARIEDAD Secano Operación correcta del recinto:6613.2
 - Recinto:18-107-032-00064-00002 Cultivo:101010 OLIVAR-PICUAL Secano Operación correcta del recinto:6613.2
 - Recinto:18-107-032-00064-00003 Cultivo:101010 OLIVAR-PICUAL Secano Operación correcta del recinto:6613.2
 - Recinto:18-107-032-00065-00001 Cultivo:279000 ESPÁRRAGOS-SIN VARIEDAD Secano Operación correcta del recinto:6613.2
 - Recinto:18-107-032-00065-00002 Cultivo:101010 OLIVAR-PICUAL Secano Operación correcta del recinto:6613.2
 - Recinto:18-107-032-00065-00003 Cultivo:101010 OLIVAR-PICUAL Secano Operación correcta del recinto:6613.2
 - Recinto:18-107-032-00065-00004 Cultivo:101010 OLIVAR-PICUAL Secano Operación correcta del recinto:6613.2
 - Recinto:18-107-032-00067-00001 Cultivo:5065 CEBADA-HISPANIC Secano Operación correcta del recinto:6613.2
 - Recinto:18-107-032-00067-00002 Cultivo:101010 OLIVAR-PICUAL Secano Operación correcta del recinto:6613.2
 - Recinto:18-139-006-00139-00001 Cultivo:104057 ALMENDROS-AVIJOR Secano Operación correcta del recinto:6613.1
 - Recinto:18-139-008-00002-00001 Cultivo:101010 OLIVAR-PICUAL Secano Operación correcta del recinto:6613.1
 - Recinto:18-139-010-00254-00002 Cultivo:101010 OLIVAR-PICUAL Secano Operación correcta del recinto:6613.1
 - Recinto:18-204-034-00007-00001 Cultivo:101010 OLIVAR-PICUAL Secano Operación correcta del recinto:6613.2
 - Recinto:18-204-034-00012-00001 Cultivo:101010 OLIVAR-PICUAL Secano Operación correcta del recinto:6613.2
 - Recinto:18-204-034-00012-00002 Cultivo:101010 OLIVAR-PICUAL Secano Operación correcta del recinto:6613.2
 - Recinto:18-204-034-00012-00003 Cultivo:5065 CEBADA-HISPANIC Secano Operación correcta del recinto:6613.2
 - Recinto:18-204-035-00074-00001 Cultivo:40001 GUI SANTES-ABARTH Regadio Operación correcta del recinto:6613.2
 - Recinto:18-204-035-00253-00002 Cultivo:40001 GUI SANTES-ABARTH Secano Operación correcta del recinto:6613.2
 - Recinto:18-204-035-00254-00001 Cultivo:40001 GUI SANTES-ABARTH Secano Operación correcta del recinto:6613.2
 - Recinto:18-204-035-00267-00001 Cultivo:40001 GUI SANTES-ABARTH Secano Operación correcta del recinto:6613.2
 - Recinto:18-204-039-00446-00001 Cultivo:101010 OLIVAR-PICUAL Secano Operación correcta del recinto:6613.2
 - Recinto:18-204-040-00239-00001 Cultivo:101010 OLIVAR-PICUAL Secano Operación correcta del recinto:6613.2
- 86119 Carga ganadera NO cumple con el valor mínimo de 0,2 UGM/ha.
 - Recinto:18-107-032-00060-00001 Cultivo:78000 RAYGRAS ANUAL (Lolium multiflorum LAM. And hybrids)-SIN VARIEDAD Secano Carga Ganadera:0
- 86121 Recinto superficie forrajera que no realiza la actividad de producción de pastoreo.
 - Recinto:18-107-032-00060-00001 Cultivo:78000 RAYGRAS ANUAL (Lolium multiflorum LAM. And hybrids)-SIN VARIEDAD Secano Actividad Agraria del recinto:4
- 86122 Recinto superficie forrajera que realiza la actividad de producción de pastoreo y no declara el o los códigos del Registro de Explotaciones Ganaderas de Andalucía, REGA.
 - Recinto:18-107-032-00060-00001 Cultivo:78000 RAYGRAS ANUAL (Lolium multiflorum LAM. And hybrids)-SIN VARIEDAD Secano
- 86124 Recinto de forrajera para Cálculo de Carga Ganadera que No pertenece a Explotación.
 - Recinto:18-107-032-00060-00001 Cultivo:78000 RAYGRAS ANUAL (Lolium multiflorum LAM. And hybrids)-SIN VARIEDAD Secano

(1) Con incidencias que retienen pago o deniegan el expediente.

(2) Se calcula sobre superficie declarada admisible.

(3) Aplicación del artículo 16 bis del RD 147/2023.

(4) Expediente con algunos recintos de pastos permanentes ubicados en espacios protegidos donde la carga ganadera mínima será 0,1 UGM/ha.

Puede verificar la integridad de una copia de este documento mediante la lectura del código QR adjunto o mediante el acceso a la dirección <https://ws050.juntadeandalucia.es/verificarFirma> indicando el código de VERIFICACIÓN

FIRMADO POR	JUAN JOSE SOLER GARCIA	20/02/2025	
	ROCIO GUIJARRO MILLAN		
VERIFICACIÓN	Pk2jmQ3ESFH4J84V5UNKP32UX5TB9	PÁG. 610/1379	



APELLIDOS Y NOMBRE / RAZÓN SOCIAL

OSORIO MARTINEZ ENCARNACION

NIF

****1804*

EXPEDIENTE

1079336

RESOLUCIÓN

DENEGACIÓN DE LA AYUDA

DATOS DE MANTENIMIENTO UNIDADES

GRUPO DE PAGO	Sup. Dec. Admisible	Sup. Propuesta	Sobredecl.	% Sobredecl.
ZONAS DE LIMITACIONES ESPECIFICAS	0,00	0,00	0,00	0,00

APLICACIÓN DE REDUCCIONES Y PENALIZACIONES (%)

Criterios de subvencionabilidad (1)	Presentación tardía	Omisión declaración	Condicionalidad
100,00	0,00	0,00	0,00

IMPORTE (Euros)

Calculado(2)	Reducción	Penalización	Reducción Penalización (3)	Penalización adicional	Propuesto	FEADER	MAPA	CAPADR
0,00 €	0,00 €	0,00 €	0,00 €	0,00 €	0,00 €	0,00 €	0,00 €	0,00 €
Importe Unitario:	128,00 €	Nuevo Importe Unitario:	0,00 €					

RECINTOS PROPUESTOS

REF.	REFERENCIA SIGPAC	CULTIVO	S/R	USO SIGPAC	Sup. Dec. admisible	Sup. Campo	Sup. Determ.	Sup. Propuesta
170000005859470	18-124-003-00043-0001	MANZANOS	R		0,08		0,08	0,08
170000005859471	18-124-003-00088-0001	BARBECHO TRADICIONAL	R		0,17		0,17	0,17
170000005859472	18-124-003-00098-0001	PASTOS PERMANENTES DE 5 O MAS AÑOS	S		0,06		0,06	0,06
170000005859473	18-124-004-00023-0005	BARBECHO TRADICIONAL	R		0,10		0,10	0,10
170000005859474	18-124-004-00039-0001	BARBECHO TRADICIONAL	R		0,25		0,25	0,25
170000005859475	18-124-004-00023-0002	MANZANOS	R		0,21		0,21	0,21
170000005859476	18-124-004-00123-0001	BARBECHO TRADICIONAL	R		0,08		0,08	0,08
170000005859477	18-124-004-00169-0001	AVENA	R		0,25		0,25	0,25
170000005859478	18-124-004-00023-0003	BARBECHO TRADICIONAL	R		0,02		0,02	0,02
170000005859479	18-124-004-00200-0002	PASTOS PERMANENTES DE 5 O MAS AÑOS	S		0,22		0,22	0,22
170000005859481	18-124-004-00224-0001	PASTOS PERMANENTES DE 5 O MAS AÑOS	S		2,65		2,65	2,65
170000005859482	18-124-007-00009-0002	PASTOS PERMANENTES DE 5 O MAS AÑOS	S		0,05		0,05	0,05
170000005859483	18-124-007-00009-0001	PASTOS PERMANENTES DE 5 O MAS AÑOS	S		0,29		0,29	0,29
170000005859484	18-124-007-00046-0003	OLIVAR	S		1,96		1,96	1,96
170000005859485	18-124-003-00129-0002	VIÑEDO VINIFICACIÓN	S		0,45		0,45	0,45

INCIDENCIAS

INCIDENCIA DESCRIPCIÓN

2454	Solicitante de intervención 6613 cuyo regimen de afiliacion a la SS no es ni el sistema especial agrario(cuenta ajena) ni autonomo con actividad agraria.
74018	Productor que no es agricultor a título principal, según los datos del ejercicio fiscal n-1 y seguridad socia.
74053	Importe inferior a 100 Euros

(1) Con incidencias que retienen pago o deniegan el expediente.

(2) Se calcula sobre superficie declarada admisible.

(3) Aplicación del artículo 16 bis del RD 147/2023.

(4) Expediente con algunos recintos de pastos permanentes ubicados en espacios protegidos donde la carga ganadera mínima será 0,1 UGM/ha.

Puede verificar la integridad de una copia de este documento mediante la lectura del código QR adjunto o mediante el acceso a la dirección <https://ws050.juntadeandalucia.es/verificarFirma> indicando el código de VERIFICACIÓN

FIRMADO POR	JUAN JOSE SOLER GARCIA	20/02/2025
	ROCIO GUIJARRO MILLAN	
VERIFICACIÓN	Pk2jmQ3ESFH4J84V5UNKP32UXX5TB9	PÁG. 611/1379





Datos considerados para el Cálculo de la Carga Ganadera del expediente

Superficie determinada para Cálculo Carga Ganadera: 3,27 ha
 Carga Ganadera del Expediente: 0,44 ugm/ha (4)

Explotación	Especie	Ugm Calculada para CG
ES18123000025	OVINA	1,45

Recintos Determinados para el Cálculo de Garga Ganadera

REF.	REFERENCIA SIGPAC	CULTIVO	DESCRIPCIÓN CULTIVO	S/R	SUP. PROPUESTA (ha)
170000005859472	18-124-003-00098-00001	62000	PASTOS PERMANENTES DE 5 O MAS AÑOS-SIN VARIEDAD	S	0,06
170000005859479	18-124-004-00200-00002	62000	PASTOS PERMANENTES DE 5 O MAS AÑOS-SIN VARIEDAD	S	0,22
170000005859481	18-124-004-00224-00001	62000	PASTOS PERMANENTES DE 5 O MAS AÑOS-SIN VARIEDAD	S	2,65
170000005859482	18-124-007-00009-00002	62000	PASTOS PERMANENTES DE 5 O MAS AÑOS-SIN VARIEDAD	S	0,05
170000005859483	18-124-007-00009-00001	62000	PASTOS PERMANENTES DE 5 O MAS AÑOS-SIN VARIEDAD	S	0,29

Incidencias de carga ganadera

INCIDENCIA DESCRIPCIÓN

- 86132 Recinto superficie forrajera que no realiza la actividad de producción de pastoreo.
 - Recinto:18-124-003-00088-00001 Cultivo:20000 BARBECHO TRADICIONAL-SIN VARIEDAD Regadío
 - Recinto:18-124-004-00023-00005 Cultivo:20000 BARBECHO TRADICIONAL-SIN VARIEDAD Regadío
 - Recinto:18-124-004-00039-00001 Cultivo:20000 BARBECHO TRADICIONAL-SIN VARIEDAD Regadío
 - Recinto:18-124-004-00123-00001 Cultivo:20000 BARBECHO TRADICIONAL-SIN VARIEDAD Regadío
 - Recinto:18-124-004-00023-00003 Cultivo:20000 BARBECHO TRADICIONAL-SIN VARIEDAD Regadío

(1) Con incidencias que retienen pago o deniegan el expediente.
 (2) Se calcula sobre superficie declarada admisible.
 (3) Aplicación del artículo 16 bis del RD 147/2023.
 (4) Expediente con algunos recintos de pastos permanentes ubicados en espacios protegidos donde la carga ganadera mínima será 0,1 UGM/ha.

Puede verificar la integridad de una copia de este documento mediante la lectura del código QR adjunto o mediante el acceso a la dirección https://ws050.juntadeandalucia.es/verificarFirma indicando el código de VERIFICACIÓN			
FIRMADO POR	JUAN JOSE SOLER GARCIA ROCIO GUIJARRO MILLAN	20/02/2025	
VERIFICACIÓN	Pk2jmQ3ESFH4J84V5UNKP32UXX5TB9	PÁG. 612/1379	

**APELLIDOS Y NOMBRE / RAZÓN SOCIAL**

PADILLA GERVILLA ANTONIO

NIF

****5674*

EXPEDIENTE

1173412

RESOLUCIÓN

CONCESIÓN DE LA AYUDA

DATOS DE MANTENIMIENTO UNIDADES**GRUPO DE PAGO**

ZONAS DE LIMITACIONES ESPECIFICAS

**Sup. Dec.
Admisible**

384,04

**Sup.
Propuesta**

375,92

Sobredecl.

8,12

% Sobredecl.

2,11

APLICACIÓN DE REDUCCIONES Y PENALIZACIONES (%)

Criterios de subvencionabilidad (1)	Presentación tardía	Omisión declaración	Condicionalidad
0,00	0,00	0,00	0,00

IMPORTE (Euros)

Calculado(2)	Reducción	Penalización	Reducción Penalización (3)	Penalización adicional	Propuesto	FEADER	MAPA	CAPADR
2.816,00 €	59,54 €	116,56 €	0,00 €	0,00 €	2.639,90 €	2.243,92 €	258,97 €	137,01 €
Importe Unitario:	128,00 €	Nuevo Importe Unitario:	7,33 €					

RECINTOS PROPUESTOS

REF.	REFERENCIA SIGPAC	CULTIVO	S/R	USO SIGPAC	Sup. Dec. admisible	Sup. Campo	Sup. Determ.	Sup. Propuesta
4533227	18-031-900-99000-9900	PASTOS PERMANENTES DE 5 O MAS AÑOS	S		224,84		224,84	224,84
5302289	18-183-900-99000-9900	PASTOS PERMANENTES DE 5 O MAS AÑOS	S		27,90		27,90	27,90
6865338	18-114-002-00019-0001	PASTOS PERMANENTES DE 5 O MAS AÑOS	S		3,00		3,00	0,00
6865340	18-114-002-00019-0002	PASTOS PERMANENTES DE 5 O MAS AÑOS	S		5,12		5,12	0,00
1700000006462138	18-114-003-00008-0002	PASTOS PERMANENTES DE 5 O MAS AÑOS	S		20,09		20,09	20,09
1700000006462139	18-114-003-00008-0003	PASTOS PERMANENTES DE 5 O MAS AÑOS	S		0,80		0,80	0,80
1700000006462160	18-114-002-00014-0003	PASTOS PERMANENTES DE 5 O MAS AÑOS	S		2,86		2,86	2,86
1700000006462161	18-114-002-00023-0005	PASTOS PERMANENTES DE 5 O MAS AÑOS	S		0,23		0,23	0,23
1700000006462162	18-114-002-00023-0006	PASTOS PERMANENTES DE 5 O MAS AÑOS	S		8,11		8,11	8,11
1700000006462163	18-114-003-00002-0001	PASTOS PERMANENTES DE 5 O MAS AÑOS	S		6,00		6,00	6,00
1700000006462164	18-114-002-00014-0005	PASTOS PERMANENTES DE 5 O MAS AÑOS	S		1,90		1,90	1,90
1700000006462165	18-114-002-00013-0001	PASTOS PERMANENTES DE 5 O MAS AÑOS	S		0,22		0,22	0,22
1700000006462166	18-114-002-00013-0002	PASTOS PERMANENTES DE 5 O MAS AÑOS	S		1,66		1,66	1,66
1700000006462167	18-114-002-00014-0004	PASTOS PERMANENTES DE 5 O MAS AÑOS	S		13,57		13,57	13,57
1700000006462169	18-114-003-00005-0001	PASTOS PERMANENTES DE 5 O MAS AÑOS	S		0,99		0,99	0,99
1700000006462199	18-114-002-00023-0007	PASTOS PERMANENTES DE 5 O MAS AÑOS	S		19,38		19,38	19,38
1700000006462200	18-114-002-00005-0005	PASTOS PERMANENTES DE 5 O MAS AÑOS	S		37,45		37,45	37,45
1700000006462201	18-114-002-00005-0006	PASTOS PERMANENTES DE 5 O MAS AÑOS	S		6,00		6,00	6,00
1700000006462202	18-114-002-00005-0009	PASTOS PERMANENTES DE 5 O MAS AÑOS	S		1,91		1,91	1,91
1700000006462205	18-114-002-00005-0007	PASTOS PERMANENTES DE 5 O MAS AÑOS	S		0,86		0,86	0,86
1700000006462206	18-114-002-00005-0008	PASTOS PERMANENTES DE 5 O MAS AÑOS	S		1,15		1,15	1,15

INCIDENCIAS**INCIDENCIA DESCRIPCIÓN**

3790	Recinto declarado inactivo Recinto:18-114-002-00019-00001 Cultivo: - Recinto:18-114-002-00019-00002 Cultivo: -
3792	Recinto ficticio del que forma parte un recinto real cuyo identificativo presenta errores en las Declaraciones de pastos. Recinto:18-031-900-99000-99001 Cultivo: -

(1) Con incidencias que retienen pago o deniegan el expediente.

(2) Se calcula sobre superficie declarada admisible.

(3) Aplicación del artículo 16 bis del RD 147/2023.

(4) Expediente con algunos recintos de pastos permanentes ubicados en espacios protegidos donde la carga ganadera mínima será 0,1 UGM/ha.

Puede verificar la integridad de una copia de este documento mediante la lectura del código QR adjunto o mediante el acceso a la dirección <https://ws050.juntadeandalucia.es/verificarFirma> indicando el código de VERIFICACIÓN

FIRMADO POR

JUAN JOSE SOLER GARCIA

20/02/2025

ROCIO GUIJARRO MILLAN

VERIFICACIÓN

Pk2jmQ3ESFH4J84V5UNKP32UXX5TB9

PÁG. 613/1379





Datos considerados para el Cálculo de la Carga Ganadera del expediente

Superficie determinada para Cálculo Carga Ganadera: 384,76 ha

Carga Ganadera del Expediente: 0,34 ugm/ha (4)

Explotación	Especie	Ugm Calculada para CG
ES180300023000	BOVINA	48,34
ES181120000013	BOVINA	78,97
ES181120000013	OVINA	3,20
ES181800000002	BOVINA	1,87

Recintos Determinados para el Cálculo de Garga Ganadera

REF.	REFERENCIA SIGPAC	CULTIVO	DESCRIPCIÓN CULTIVO	S/R	SUP. PROPUESTA (ha)
-1860826	18-045-002-00278-00007	62000	PASTOS PERMANENTES DE 5 O MAS AÑOS-SIN VARIEDAD	S	0,01
-1860825	18-045-002-00277-00012	62000	PASTOS PERMANENTES DE 5 O MAS AÑOS-SIN VARIEDAD	S	0,01
-1860824	18-045-001-00039-00007	62000	PASTOS PERMANENTES DE 5 O MAS AÑOS-SIN VARIEDAD	S	0,05
-1860823	18-045-001-00039-00006	62000	PASTOS PERMANENTES DE 5 O MAS AÑOS-SIN VARIEDAD	S	0,01
-940106	18-045-002-00278-00006	62000	PASTOS PERMANENTES DE 5 O MAS AÑOS-SIN VARIEDAD	S	0,26
-940105	18-045-002-00278-00003	62000	PASTOS PERMANENTES DE 5 O MAS AÑOS-SIN VARIEDAD	S	0,01
-939902	18-045-002-00277-00011	62000	PASTOS PERMANENTES DE 5 O MAS AÑOS-SIN VARIEDAD	S	0,08
-788445	18-045-002-00282-00005	62000	PASTOS PERMANENTES DE 5 O MAS AÑOS-SIN VARIEDAD	S	0,29
4533227	18-031-900-99000-99001	62000	PASTOS PERMANENTES DE 5 O MAS AÑOS-SIN VARIEDAD	S	224,84
5302289	18-183-900-99000-99001	62000	PASTOS PERMANENTES DE 5 O MAS AÑOS-SIN VARIEDAD	S	27,90
6865338	18-114-002-00019-00001	62000	PASTOS PERMANENTES DE 5 O MAS AÑOS-SIN VARIEDAD	S	3,00
6865340	18-114-002-00019-00002	62000	PASTOS PERMANENTES DE 5 O MAS AÑOS-SIN VARIEDAD	S	5,12
170000006462138	18-114-003-00008-00002	62000	PASTOS PERMANENTES DE 5 O MAS AÑOS-SIN VARIEDAD	S	20,09
170000006462139	18-114-003-00008-00003	62000	PASTOS PERMANENTES DE 5 O MAS AÑOS-SIN VARIEDAD	S	0,80
170000006462160	18-114-002-00014-00003	62000	PASTOS PERMANENTES DE 5 O MAS AÑOS-SIN VARIEDAD	S	2,86
170000006462161	18-114-002-00023-00005	62000	PASTOS PERMANENTES DE 5 O MAS AÑOS-SIN VARIEDAD	S	0,23
170000006462162	18-114-002-00023-00006	62000	PASTOS PERMANENTES DE 5 O MAS AÑOS-SIN VARIEDAD	S	8,11
170000006462163	18-114-003-00002-00001	62000	PASTOS PERMANENTES DE 5 O MAS AÑOS-SIN VARIEDAD	S	6,00
170000006462164	18-114-002-00014-00005	62000	PASTOS PERMANENTES DE 5 O MAS AÑOS-SIN VARIEDAD	S	1,90
170000006462165	18-114-002-00013-00001	62000	PASTOS PERMANENTES DE 5 O MAS AÑOS-SIN VARIEDAD	S	0,22
170000006462166	18-114-002-00013-00002	62000	PASTOS PERMANENTES DE 5 O MAS AÑOS-SIN VARIEDAD	S	1,66
170000006462167	18-114-002-00014-00004	62000	PASTOS PERMANENTES DE 5 O MAS AÑOS-SIN VARIEDAD	S	13,57
170000006462169	18-114-003-00005-00001	62000	PASTOS PERMANENTES DE 5 O MAS AÑOS-SIN VARIEDAD	S	0,99
170000006462199	18-114-002-00023-00007	62000	PASTOS PERMANENTES DE 5 O MAS AÑOS-SIN VARIEDAD	S	19,38
170000006462200	18-114-002-00005-00005	62000	PASTOS PERMANENTES DE 5 O MAS AÑOS-SIN VARIEDAD	S	37,45
170000006462201	18-114-002-00005-00006	62000	PASTOS PERMANENTES DE 5 O MAS AÑOS-SIN VARIEDAD	S	6,00
170000006462202	18-114-002-00005-00009	62000	PASTOS PERMANENTES DE 5 O MAS AÑOS-SIN VARIEDAD	S	1,91
170000006462205	18-114-002-00005-00007	62000	PASTOS PERMANENTES DE 5 O MAS AÑOS-SIN VARIEDAD	S	0,86
170000006462206	18-114-002-00005-00008	62000	PASTOS PERMANENTES DE 5 O MAS AÑOS-SIN VARIEDAD	S	1,15

(1) Con incidencias que retienen pago o deniegan el expediente.

(2) Se calcula sobre superficie declarada admisible.

(3) Aplicación del artículo 16 bis del RD 147/2023.

(4) Expediente con algunos recintos de pastos permanentes ubicados en espacios protegidos donde la carga ganadera mínima será 0,1 UGM/ha.

Puede verificar la integridad de una copia de este documento mediante la lectura del código QR adjunto o mediante el acceso a la dirección <https://ws050.juntadeandalucia.es/verificarFirma> indicando el código de VERIFICACIÓN

FIRMADO POR	JUAN JOSE SOLER GARCIA	20/02/2025
	ROCIO GUIJARRO MILLAN	
VERIFICACIÓN	Pk2jmQ3ESFH4J84V5UNKP32UXX5TB9	PÁG. 614/1379





Recintos Determinados para el Cálculo de Carga Ganadera

REF.	REFERENCIA SIGPAC	CULTIVO	DESCRIPCIÓN CULTIVO	S/R	SUP. PROPUESTA (ha)
------	-------------------	---------	---------------------	-----	---------------------

VARIEDAD

Incidencias de carga ganadera

INCIDENCIA DESCRIPCIÓN

86128	Recinto de Forrajes que no ha contabilizado para Carga Ganadera por no tener una explotación válida para el cálculo de la Carga Ganadera				
	Recinto:18-031-900-99000-99001	Cultivo:62	PASTOS PERMANENTES DE 5 O MAS AÑOS-		
	Recinto:18-045-002-00278-00007	Cultivo:62	PASTOS PERMANENTES DE 5 O MAS AÑOS-		
	Recinto:18-045-002-00277-00012	Cultivo:62	PASTOS PERMANENTES DE 5 O MAS AÑOS-		
	Recinto:18-045-001-00039-00007	Cultivo:62	PASTOS PERMANENTES DE 5 O MAS AÑOS-		
	Recinto:18-045-001-00039-00006	Cultivo:62	PASTOS PERMANENTES DE 5 O MAS AÑOS-		
	Recinto:18-045-002-00278-00006	Cultivo:62	PASTOS PERMANENTES DE 5 O MAS AÑOS-		
	Recinto:18-045-002-00278-00003	Cultivo:62	PASTOS PERMANENTES DE 5 O MAS AÑOS-		
	Recinto:18-045-002-00277-00011	Cultivo:62	PASTOS PERMANENTES DE 5 O MAS AÑOS-		
	Recinto:18-045-002-00282-00005	Cultivo:62	PASTOS PERMANENTES DE 5 O MAS AÑOS-		
	Recinto:18-114-002-00019-00001	Cultivo:62	PASTOS PERMANENTES DE 5 O MAS AÑOS-		
	Recinto:18-114-002-00019-00002	Cultivo:62	PASTOS PERMANENTES DE 5 O MAS AÑOS-		
	Recinto:18-114-003-00008-00002	Cultivo:62	PASTOS PERMANENTES DE 5 O MAS AÑOS-		
	Recinto:18-114-003-00008-00003	Cultivo:62	PASTOS PERMANENTES DE 5 O MAS AÑOS-		
	Recinto:18-114-002-00014-00003	Cultivo:62	PASTOS PERMANENTES DE 5 O MAS AÑOS-		
	Recinto:18-114-002-00023-00005	Cultivo:62	PASTOS PERMANENTES DE 5 O MAS AÑOS-		
	Recinto:18-114-002-00023-00006	Cultivo:62	PASTOS PERMANENTES DE 5 O MAS AÑOS-		
	Recinto:18-114-003-00002-00001	Cultivo:62	PASTOS PERMANENTES DE 5 O MAS AÑOS-		
	Recinto:18-114-002-00014-00005	Cultivo:62	PASTOS PERMANENTES DE 5 O MAS AÑOS-		
	Recinto:18-114-002-00013-00001	Cultivo:62	PASTOS PERMANENTES DE 5 O MAS AÑOS-		
	Recinto:18-114-002-00013-00002	Cultivo:62	PASTOS PERMANENTES DE 5 O MAS AÑOS-		
	Recinto:18-114-002-00014-00004	Cultivo:62	PASTOS PERMANENTES DE 5 O MAS AÑOS-		
	Recinto:18-114-003-00005-00001	Cultivo:62	PASTOS PERMANENTES DE 5 O MAS AÑOS-		
	Recinto:18-114-002-00023-00007	Cultivo:62	PASTOS PERMANENTES DE 5 O MAS AÑOS-		
	Recinto:18-114-002-00005-00005	Cultivo:62	PASTOS PERMANENTES DE 5 O MAS AÑOS-		
	Recinto:18-114-002-00005-00006	Cultivo:62	PASTOS PERMANENTES DE 5 O MAS AÑOS-		
	Recinto:18-114-002-00005-00009	Cultivo:62	PASTOS PERMANENTES DE 5 O MAS AÑOS-		
	Recinto:18-114-002-00005-00007	Cultivo:62	PASTOS PERMANENTES DE 5 O MAS AÑOS-		
	Recinto:18-114-002-00005-00008	Cultivo:62	PASTOS PERMANENTES DE 5 O MAS AÑOS-		
	Recinto:18-045-002-00278-00007	Cultivo:62	PASTOS PERMANENTES DE 5 O MAS AÑOS-		
	Recinto:18-045-001-00039-00006	Cultivo:62	PASTOS PERMANENTES DE 5 O MAS AÑOS-		
	Recinto:18-045-002-00278-00006	Cultivo:62	PASTOS PERMANENTES DE 5 O MAS AÑOS-		
	Recinto:18-045-002-00278-00003	Cultivo:62	PASTOS PERMANENTES DE 5 O MAS AÑOS-		
	Recinto:18-045-002-00277-00011	Cultivo:62	PASTOS PERMANENTES DE 5 O MAS AÑOS-		
	Recinto:18-045-002-00282-00005	Cultivo:62	PASTOS PERMANENTES DE 5 O MAS AÑOS-		
	Recinto:18-183-900-99000-99001	Cultivo:62	PASTOS PERMANENTES DE 5 O MAS AÑOS-		
	Recinto:18-114-002-00019-00001	Cultivo:62	PASTOS PERMANENTES DE 5 O MAS AÑOS-		
	Recinto:18-114-002-00019-00002	Cultivo:62	PASTOS PERMANENTES DE 5 O MAS AÑOS-		
	Recinto:18-114-003-00008-00002	Cultivo:62	PASTOS PERMANENTES DE 5 O MAS AÑOS-		
	Recinto:18-114-003-00008-00003	Cultivo:62	PASTOS PERMANENTES DE 5 O MAS AÑOS-		
	Recinto:18-114-002-00014-00003	Cultivo:62	PASTOS PERMANENTES DE 5 O MAS AÑOS-		
	Recinto:18-114-002-00023-00005	Cultivo:62	PASTOS PERMANENTES DE 5 O MAS AÑOS-		
	Recinto:18-114-002-00023-00006	Cultivo:62	PASTOS PERMANENTES DE 5 O MAS AÑOS-		
	Recinto:18-114-003-00002-00001	Cultivo:62	PASTOS PERMANENTES DE 5 O MAS AÑOS-		
	Recinto:18-114-002-00014-00005	Cultivo:62	PASTOS PERMANENTES DE 5 O MAS AÑOS-		
	Recinto:18-114-002-00013-00001	Cultivo:62	PASTOS PERMANENTES DE 5 O MAS AÑOS-		
	Recinto:18-114-002-00013-00002	Cultivo:62	PASTOS PERMANENTES DE 5 O MAS AÑOS-		
	Recinto:18-114-002-00014-00004	Cultivo:62	PASTOS PERMANENTES DE 5 O MAS AÑOS-		
	Recinto:18-114-003-00005-00001	Cultivo:62	PASTOS PERMANENTES DE 5 O MAS AÑOS-		
	Recinto:18-114-002-00023-00007	Cultivo:62	PASTOS PERMANENTES DE 5 O MAS AÑOS-		
	Recinto:18-114-002-00005-00005	Cultivo:62	PASTOS PERMANENTES DE 5 O MAS AÑOS-		
	Recinto:18-114-002-00005-00006	Cultivo:62	PASTOS PERMANENTES DE 5 O MAS AÑOS-		
	Recinto:18-114-002-00005-00009	Cultivo:62	PASTOS PERMANENTES DE 5 O MAS AÑOS-		

(1) Con incidencias que retienen pago o deniegan el expediente.

(2) Se calcula sobre superficie declarada admisible.

(3) Aplicación del artículo 16 bis del RD 147/2023.

(4) Expediente con algunos recintos de pastos permanentes ubicados en espacios protegidos donde la carga ganadera mínima será 0,1 UGM/ha.

Puede verificar la integridad de una copia de este documento mediante la lectura del código QR adjunto o mediante el acceso a la dirección <https://ws050.juntadeandalucia.es/verificarFirma> indicando el código de VERIFICACIÓN

FIRMADO POR	JUAN JOSE SOLER GARCIA	20/02/2025	
	ROCIO GUIJARRO MILLAN		
VERIFICACIÓN	Pk2jmQ3ESFH4J84V5UNKP32UXX5TB9	PÁG. 615/1379	



Recinto:18-114-002-00005-00007 Cultivo:62 PASTOS PERMANENTES DE 5 O MAS AÑOS-
 Recinto:18-114-002-00005-00008 Cultivo:62 PASTOS PERMANENTES DE 5 O MAS AÑOS-
 Recinto:18-045-002-00278-00007 Cultivo:62 PASTOS PERMANENTES DE 5 O MAS AÑOS-
 Recinto:18-045-002-00277-00012 Cultivo:62 PASTOS PERMANENTES DE 5 O MAS AÑOS-
 Recinto:18-045-001-00039-00007 Cultivo:62 PASTOS PERMANENTES DE 5 O MAS AÑOS-
 Recinto:18-045-001-00039-00006 Cultivo:62 PASTOS PERMANENTES DE 5 O MAS AÑOS-
 Recinto:18-045-002-00278-00006 Cultivo:62 PASTOS PERMANENTES DE 5 O MAS AÑOS-
 Recinto:18-045-002-00278-00003 Cultivo:62 PASTOS PERMANENTES DE 5 O MAS AÑOS-
 Recinto:18-045-002-00277-00011 Cultivo:62 PASTOS PERMANENTES DE 5 O MAS AÑOS-
 Recinto:18-045-002-00282-00005 Cultivo:62 PASTOS PERMANENTES DE 5 O MAS AÑOS-
 Recinto:18-114-002-00019-00001 Cultivo:62 PASTOS PERMANENTES DE 5 O MAS AÑOS-
 Recinto:18-114-002-00019-00002 Cultivo:62 PASTOS PERMANENTES DE 5 O MAS AÑOS-
 Recinto:18-114-003-00008-00002 Cultivo:62 PASTOS PERMANENTES DE 5 O MAS AÑOS-
 Recinto:18-114-003-00008-00003 Cultivo:62 PASTOS PERMANENTES DE 5 O MAS AÑOS-
 Recinto:18-114-002-00014-00003 Cultivo:62 PASTOS PERMANENTES DE 5 O MAS AÑOS-
 Recinto:18-114-002-00023-00005 Cultivo:62 PASTOS PERMANENTES DE 5 O MAS AÑOS-
 Recinto:18-114-002-00023-00006 Cultivo:62 PASTOS PERMANENTES DE 5 O MAS AÑOS-
 Recinto:18-114-003-00002-00001 Cultivo:62 PASTOS PERMANENTES DE 5 O MAS AÑOS-
 Recinto:18-114-002-00014-00005 Cultivo:62 PASTOS PERMANENTES DE 5 O MAS AÑOS-
 Recinto:18-114-002-00013-00001 Cultivo:62 PASTOS PERMANENTES DE 5 O MAS AÑOS-
 Recinto:18-114-002-00013-00002 Cultivo:62 PASTOS PERMANENTES DE 5 O MAS AÑOS-
 Recinto:18-114-002-00014-00004 Cultivo:62 PASTOS PERMANENTES DE 5 O MAS AÑOS-
 Recinto:18-114-003-00005-00001 Cultivo:62 PASTOS PERMANENTES DE 5 O MAS AÑOS-
 Recinto:18-114-002-00023-00007 Cultivo:62 PASTOS PERMANENTES DE 5 O MAS AÑOS-
 Recinto:18-114-002-00005-00005 Cultivo:62 PASTOS PERMANENTES DE 5 O MAS AÑOS-
 Recinto:18-114-002-00005-00006 Cultivo:62 PASTOS PERMANENTES DE 5 O MAS AÑOS-
 Recinto:18-114-002-00005-00009 Cultivo:62 PASTOS PERMANENTES DE 5 O MAS AÑOS-
 Recinto:18-114-002-00005-00007 Cultivo:62 PASTOS PERMANENTES DE 5 O MAS AÑOS-
 Recinto:18-114-002-00005-00008 Cultivo:62 PASTOS PERMANENTES DE 5 O MAS AÑOS-

(1) Con incidencias que retienen pago o deniegan el expediente.

(2) Se calcula sobre superficie declarada admisible.

(3) Aplicación del artículo 16 bis del RD 147/2023.

(4) Expediente con algunos recintos de pastos permanentes ubicados en espacios protegidos donde la carga ganadera mínima será 0,1 UGM/ha.

Puede verificar la integridad de una copia de este documento mediante la lectura del código QR adjunto o mediante el acceso a la dirección <https://ws050.juntadeandalucia.es/verificarFirma> indicando el código de VERIFICACIÓN

FIRMADO POR	JUAN JOSE SOLER GARCIA ROCIO GUIJARRO MILLAN	20/02/2025	
VERIFICACIÓN	Pk2jmQ3ESFH4J84V5UNKP32UXX5TB9	PÁG. 616/1379	



APELLIDOS Y NOMBRE / RAZÓN SOCIAL

PADILLA GERVILLA JOSE FRANCISCO

NIF

****5675*

EXPEDIENTE

1173040

RESOLUCIÓN

CONCESIÓN DE LA AYUDA

DATOS DE MANTENIMIENTO UNIDADES

GRUPO DE PAGO

ZONAS DE LIMITACIONES ESPECIFICAS

Sup. Dec. Admisible

108,35

Sup. Propuesta

107,97

Sobredecl.

0,38

% Sobredecl.

0,35

APLICACIÓN DE REDUCCIONES Y PENALIZACIONES (%)

Criterios de subvencionabilidad (1)	Presentación tardía	Omisión declaración	Condicionalidad
0,00	0,00	0,00	0,00

IMPORTE (Euros)

Calculado(2)	Reducción	Penalización	Reducción Penalización (3)	Penalización adicional	Propuesto	FEADER	MAPA	CAPADR
2.816,00 €	9,88 €	0,00 €	0,00 €	0,00 €	2.806,12 €	2.385,20 €	275,28 €	145,64 €
Importe Unitario:	128,00 €	Nuevo Importe Unitario:	25,99 €					

RECINTOS PROPUESTOS

REF.	REFERENCIA SIGPAC	CULTIVO	S/R	USO SIGPAC	Sup. Dec. admisible	Sup. Campo	Sup. Determ.	Sup. Propuesta
4532915	18-031-900-99000-9900	PASTOS PERMANENTES DE 5 O MAS AÑOS	S		55,76		55,76	55,76
6878975	18-031-004-00014-0003	BARBECHO TRADICIONAL	R		0,38		0,38	0,00
170000005661522	18-114-003-00001-0001	PASTOS PERMANENTES DE 5 O MAS AÑOS	S		11,54		11,54	11,54
170000005661523	18-114-001-00003-0004	PASTOS PERMANENTES DE 5 O MAS AÑOS	S		4,57		4,57	4,57
170000005661533	18-114-003-00003-0002	PASTOS PERMANENTES DE 5 O MAS AÑOS	S		4,23		4,23	4,23
170000005661535	18-114-001-00003-0003	PASTOS PERMANENTES DE 5 O MAS AÑOS	S		31,87		31,87	31,87

INCIDENCIAS

INCIDENCIA DESCRIPCIÓN

3790	Recinto declarado inactivo Recinto:18-031-004-00014-00003 Cultivo: -
3972	Recinto ficticio del que forma parte un recinto real cuyo identificativo presenta errores en las Declaraciones de pastos. Recinto:18-031-900-99000-99001 Cultivo: -
86123	Recinto superficie forrajera que en REGA no tiene clasificación zootécnica permitida. Recinto:18-114-001-00003-00003 Cultivo:62000 PASTOS PERMANENTES DE 5 O MAS AÑOS-SIN VARIEDAD Secano Explotacion:ES180300000060 Recinto:18-114-001-00003-00003 Cultivo:62000 PASTOS PERMANENTES DE 5 O MAS AÑOS-SIN VARIEDAD Secano Explotacion:ES181120000018 Recinto:18-114-001-00003-00004 Cultivo:62000 PASTOS PERMANENTES DE 5 O MAS AÑOS-SIN VARIEDAD Secano Explotacion:ES180300000060 Recinto:18-114-001-00003-00004 Cultivo:62000 PASTOS PERMANENTES DE 5 O MAS AÑOS-SIN VARIEDAD Secano Explotacion:ES181120000018 Recinto:18-114-003-00001-00001 Cultivo:62000 PASTOS PERMANENTES DE 5 O MAS AÑOS-SIN VARIEDAD Secano Explotacion:ES180300000060 Recinto:18-114-003-00001-00001 Cultivo:62000 PASTOS PERMANENTES DE 5 O MAS AÑOS-SIN VARIEDAD Secano Explotacion:ES181120000018 Recinto:18-114-003-00003-00002 Cultivo:62000 PASTOS PERMANENTES DE 5 O MAS AÑOS-SIN VARIEDAD Secano Explotacion:ES180300000060 Recinto:18-114-003-00003-00002 Cultivo:62000 PASTOS PERMANENTES DE 5 O MAS AÑOS-SIN VARIEDAD Secano Explotacion:ES181120000018

(1) Con incidencias que retienen pago o deniegan el expediente.

(2) Se calcula sobre superficie declarada admisible.

(3) Aplicación del artículo 16 bis del RD 147/2023.

(4) Expediente con algunos recintos de pastos permanentes ubicados en espacios protegidos donde la carga ganadera mínima será 0,1 UGM/ha.

Puede verificar la integridad de una copia de este documento mediante la lectura del código QR adjunto o mediante el acceso a la dirección <https://ws050.juntadeandalucia.es/verificarFirma> indicando el código de VERIFICACIÓN

FIRMADO POR

JUAN JOSE SOLER GARCIA

20/02/2025

ROCIO GUIJARRO MILLAN

VERIFICACIÓN

Pk2jmQ3ESFH4J84V5UNKP32UXX5TB9

PÁG. 617/1379





Datos considerados para el Cálculo de la Carga Ganadera del expediente

Superficie determinada para Cálculo Carga Ganadera: 129,55 ha

Carga Ganadera del Expediente: 0,25 ugm/ha (4)

Explotación	Especie	Ugm Calculada para CG
ES180300000021	BOVINA	8,43
ES180300000060	BOVINA	2,48
ES180300023000	BOVINA	13,43
ES181120000018	BOVINA	8,06

Recintos Determinados para el Cálculo de Garga Ganadera

REF.	REFERENCIA SIGPAC	CULTIVO	DESCRIPCIÓN CULTIVO	S/R	SUP. PROPUESTA (ha)
-1833138	18-045-003-00033-00004	62000	PASTOS PERMANENTES DE 5 O MAS AÑOS-SIN VARIEDAD	S	0,02
-1833137	18-045-002-00336-00004	62000	PASTOS PERMANENTES DE 5 O MAS AÑOS-SIN VARIEDAD	S	0,03
-1833136	18-045-002-00335-00007	62000	PASTOS PERMANENTES DE 5 O MAS AÑOS-SIN VARIEDAD	S	0,01
-1833135	18-045-001-00041-00007	62000	PASTOS PERMANENTES DE 5 O MAS AÑOS-SIN VARIEDAD	S	0,01
-1566161	18-045-003-00034-00003	62000	PASTOS PERMANENTES DE 5 O MAS AÑOS-SIN VARIEDAD	S	0,01
4532915	18-031-900-99000-99001	62000	PASTOS PERMANENTES DE 5 O MAS AÑOS-SIN VARIEDAD	S	55,76
170000005661508	18-045-001-00016-00001	62000	PASTOS PERMANENTES DE 5 O MAS AÑOS-SIN VARIEDAD	S	6,26
170000005661509	18-045-001-00021-00001	62000	PASTOS PERMANENTES DE 5 O MAS AÑOS-SIN VARIEDAD	S	1,76
170000005661522	18-114-003-00001-00001	62000	PASTOS PERMANENTES DE 5 O MAS AÑOS-SIN VARIEDAD	S	11,54
170000005661523	18-114-001-00003-00004	62000	PASTOS PERMANENTES DE 5 O MAS AÑOS-SIN VARIEDAD	S	4,57
170000005661524	18-045-001-00069-00001	62000	PASTOS PERMANENTES DE 5 O MAS AÑOS-SIN VARIEDAD	S	1,59
170000005661525	18-045-001-00071-00002	62000	PASTOS PERMANENTES DE 5 O MAS AÑOS-SIN VARIEDAD	S	2,33
170000005661528	18-045-001-00022-00002	62000	PASTOS PERMANENTES DE 5 O MAS AÑOS-SIN VARIEDAD	S	2,42
170000005661531	18-045-001-00041-00003	62000	PASTOS PERMANENTES DE 5 O MAS AÑOS-SIN VARIEDAD	S	2,03
170000005661533	18-114-003-00003-00002	62000	PASTOS PERMANENTES DE 5 O MAS AÑOS-SIN VARIEDAD	S	4,23
170000005661535	18-114-001-00003-00003	62000	PASTOS PERMANENTES DE 5 O MAS AÑOS-SIN VARIEDAD	S	31,87
170000005661538	18-045-003-00033-00003	62000	PASTOS PERMANENTES DE 5 O MAS AÑOS-SIN VARIEDAD	S	0,12
170000005661539	18-045-003-00033-00002	62000	PASTOS PERMANENTES DE 5 O MAS AÑOS-SIN VARIEDAD	S	0,10
170000005661546	18-045-001-00009-00001	62000	PASTOS PERMANENTES DE 5 O MAS AÑOS-SIN VARIEDAD	S	3,78
170000005661547	18-045-001-00009-00002	62000	PASTOS PERMANENTES DE 5 O MAS AÑOS-SIN VARIEDAD	S	1,11

Incidencias de carga ganadera

INCIDENCIA DESCRIPCIÓN

- 86123 Recinto superficie forrajera que en REGA no tiene clasificación zootécnica permitida.
 - Recinto:18-114-003-00001-00001 Cultivo:62000 PASTOS PERMANENTES DE 5 O MAS AÑOS-SIN VARIEDAD Secano Explotacion:ES180300000060
 - Recinto:18-114-003-00001-00001 Cultivo:62000 PASTOS PERMANENTES DE 5 O MAS AÑOS-SIN VARIEDAD Secano Explotacion:ES181120000018
 - Recinto:18-114-001-00003-00004 Cultivo:62000 PASTOS PERMANENTES DE 5 O MAS AÑOS-SIN VARIEDAD Secano Explotacion:ES180300000060
 - Recinto:18-114-001-00003-00004 Cultivo:62000 PASTOS PERMANENTES DE 5 O MAS AÑOS-SIN VARIEDAD Secano Explotacion:ES181120000018
 - Recinto:18-114-003-00003-00002 Cultivo:62000 PASTOS PERMANENTES DE 5 O MAS AÑOS-SIN VARIEDAD Secano Explotacion:ES180300000060

(1) Con incidencias que retienen pago o deniegan el expediente.

(2) Se calcula sobre superficie declarada admisible.

(3) Aplicación del artículo 16 bis del RD 147/2023.

(4) Expediente con algunos recintos de pastos permanentes ubicados en espacios protegidos donde la carga ganadera mínima será 0,1 UGM/ha.

Puede verificar la integridad de una copia de este documento mediante la lectura del código QR adjunto o mediante el acceso a la dirección https://ws050.juntadeandalucia.es/verificarFirma indicando el código de VERIFICACIÓN			
FIRMADO POR	JUAN JOSE SOLER GARCIA	20/02/2025	
VERIFICACIÓN	ROCIO GUIJARRO MILLAN	PÁG. 618/1379	

Pk2jmQ3ESFH4J84V5UNKP32UXX5TB9



	Recinto:18-114-003-00003-00002 Cultivo:62000 PASTOS PERMANENTES DE 5 O MAS AÑOS-SIN VARIEDAD Secano
	Explotacion:ES181120000018
	Recinto:18-114-001-00003-00003 Cultivo:62000 PASTOS PERMANENTES DE 5 O MAS AÑOS-SIN VARIEDAD Secano
	Explotacion:ES180300000060
	Recinto:18-114-001-00003-00003 Cultivo:62000 PASTOS PERMANENTES DE 5 O MAS AÑOS-SIN VARIEDAD Secano
	Explotacion:ES181120000018
86128	Recinto de Forrajes que no ha contabilizado para Carga Ganadera por no tener una explotación válida para el cálculo de la Carga Ganadera
	Recinto:18-045-003-00033-00004 Cultivo:62 PASTOS PERMANENTES DE 5 O MAS AÑOS-
	Recinto:18-045-002-00336-00004 Cultivo:62 PASTOS PERMANENTES DE 5 O MAS AÑOS-
	Recinto:18-045-002-00335-00007 Cultivo:62 PASTOS PERMANENTES DE 5 O MAS AÑOS-
	Recinto:18-045-001-00041-00007 Cultivo:62 PASTOS PERMANENTES DE 5 O MAS AÑOS-
	Recinto:18-045-003-00034-00003 Cultivo:62 PASTOS PERMANENTES DE 5 O MAS AÑOS-
	Recinto:18-031-900-99000-99001 Cultivo:62 PASTOS PERMANENTES DE 5 O MAS AÑOS-
	Recinto:18-045-001-00016-00001 Cultivo:62 PASTOS PERMANENTES DE 5 O MAS AÑOS-
	Recinto:18-045-001-00021-00001 Cultivo:62 PASTOS PERMANENTES DE 5 O MAS AÑOS-
	Recinto:18-114-003-00001-00001 Cultivo:62 PASTOS PERMANENTES DE 5 O MAS AÑOS-
	Recinto:18-114-001-00003-00004 Cultivo:62 PASTOS PERMANENTES DE 5 O MAS AÑOS-
	Recinto:18-045-001-00069-00001 Cultivo:62 PASTOS PERMANENTES DE 5 O MAS AÑOS-
	Recinto:18-045-001-00071-00002 Cultivo:62 PASTOS PERMANENTES DE 5 O MAS AÑOS-
	Recinto:18-045-001-00022-00002 Cultivo:62 PASTOS PERMANENTES DE 5 O MAS AÑOS-
	Recinto:18-045-001-00041-00003 Cultivo:62 PASTOS PERMANENTES DE 5 O MAS AÑOS-
	Recinto:18-114-003-00003-00002 Cultivo:62 PASTOS PERMANENTES DE 5 O MAS AÑOS-
	Recinto:18-114-001-00003-00003 Cultivo:62 PASTOS PERMANENTES DE 5 O MAS AÑOS-
	Recinto:18-045-003-00033-00003 Cultivo:62 PASTOS PERMANENTES DE 5 O MAS AÑOS-
	Recinto:18-045-003-00033-00002 Cultivo:62 PASTOS PERMANENTES DE 5 O MAS AÑOS-
	Recinto:18-045-001-00009-00001 Cultivo:62 PASTOS PERMANENTES DE 5 O MAS AÑOS-
	Recinto:18-045-001-00009-00002 Cultivo:62 PASTOS PERMANENTES DE 5 O MAS AÑOS-
	Recinto:18-045-003-00033-00004 Cultivo:62 PASTOS PERMANENTES DE 5 O MAS AÑOS-
	Recinto:18-045-002-00336-00004 Cultivo:62 PASTOS PERMANENTES DE 5 O MAS AÑOS-
	Recinto:18-045-002-00335-00007 Cultivo:62 PASTOS PERMANENTES DE 5 O MAS AÑOS-
	Recinto:18-045-001-00041-00007 Cultivo:62 PASTOS PERMANENTES DE 5 O MAS AÑOS-
	Recinto:18-045-003-00034-00003 Cultivo:62 PASTOS PERMANENTES DE 5 O MAS AÑOS-
	Recinto:18-031-900-99000-99001 Cultivo:62 PASTOS PERMANENTES DE 5 O MAS AÑOS-
	Recinto:18-045-001-00016-00001 Cultivo:62 PASTOS PERMANENTES DE 5 O MAS AÑOS-
	Recinto:18-045-001-00021-00001 Cultivo:62 PASTOS PERMANENTES DE 5 O MAS AÑOS-
	Recinto:18-114-003-00001-00001 Cultivo:62 PASTOS PERMANENTES DE 5 O MAS AÑOS-
	Recinto:18-114-001-00003-00004 Cultivo:62 PASTOS PERMANENTES DE 5 O MAS AÑOS-
	Recinto:18-045-001-00069-00001 Cultivo:62 PASTOS PERMANENTES DE 5 O MAS AÑOS-
	Recinto:18-045-001-00071-00002 Cultivo:62 PASTOS PERMANENTES DE 5 O MAS AÑOS-
	Recinto:18-045-001-00022-00002 Cultivo:62 PASTOS PERMANENTES DE 5 O MAS AÑOS-
	Recinto:18-045-001-00041-00003 Cultivo:62 PASTOS PERMANENTES DE 5 O MAS AÑOS-
	Recinto:18-114-003-00003-00002 Cultivo:62 PASTOS PERMANENTES DE 5 O MAS AÑOS-
	Recinto:18-114-001-00003-00003 Cultivo:62 PASTOS PERMANENTES DE 5 O MAS AÑOS-
	Recinto:18-045-003-00033-00003 Cultivo:62 PASTOS PERMANENTES DE 5 O MAS AÑOS-
	Recinto:18-045-003-00033-00002 Cultivo:62 PASTOS PERMANENTES DE 5 O MAS AÑOS-
	Recinto:18-045-001-00009-00001 Cultivo:62 PASTOS PERMANENTES DE 5 O MAS AÑOS-
	Recinto:18-045-001-00009-00002 Cultivo:62 PASTOS PERMANENTES DE 5 O MAS AÑOS-
	Recinto:18-045-003-00033-00004 Cultivo:62 PASTOS PERMANENTES DE 5 O MAS AÑOS-
	Recinto:18-045-002-00336-00004 Cultivo:62 PASTOS PERMANENTES DE 5 O MAS AÑOS-
	Recinto:18-045-002-00335-00007 Cultivo:62 PASTOS PERMANENTES DE 5 O MAS AÑOS-
	Recinto:18-045-001-00041-00007 Cultivo:62 PASTOS PERMANENTES DE 5 O MAS AÑOS-
	Recinto:18-045-003-00034-00003 Cultivo:62 PASTOS PERMANENTES DE 5 O MAS AÑOS-
	Recinto:18-031-900-99000-99001 Cultivo:62 PASTOS PERMANENTES DE 5 O MAS AÑOS-
	Recinto:18-045-001-00016-00001 Cultivo:62 PASTOS PERMANENTES DE 5 O MAS AÑOS-
	Recinto:18-045-001-00021-00001 Cultivo:62 PASTOS PERMANENTES DE 5 O MAS AÑOS-
	Recinto:18-114-003-00001-00001 Cultivo:62 PASTOS PERMANENTES DE 5 O MAS AÑOS-
	Recinto:18-114-001-00003-00004 Cultivo:62 PASTOS PERMANENTES DE 5 O MAS AÑOS-
	Recinto:18-045-001-00069-00001 Cultivo:62 PASTOS PERMANENTES DE 5 O MAS AÑOS-
	Recinto:18-045-001-00071-00002 Cultivo:62 PASTOS PERMANENTES DE 5 O MAS AÑOS-
	Recinto:18-045-001-00022-00002 Cultivo:62 PASTOS PERMANENTES DE 5 O MAS AÑOS-
	Recinto:18-045-001-00041-00003 Cultivo:62 PASTOS PERMANENTES DE 5 O MAS AÑOS-

(1) Con incidencias que retienen pago o deniegan el expediente.

(2) Se calcula sobre superficie declarada admisible.

(3) Aplicación del artículo 16 bis del RD 147/2023.

(4) Expediente con algunos recintos de pastos permanentes ubicados en espacios protegidos donde la carga ganadera mínima será 0,1 UGM/ha.

Puede verificar la integridad de una copia de este documento mediante la lectura del código QR adjunto o mediante el acceso a la dirección <https://ws050.juntadeandalucia.es/verificarFirma> indicando el código de VERIFICACIÓN

FIRMADO POR	JUAN JOSE SOLER GARCIA	20/02/2025	
	ROCIO GUIJARRO MILLAN		
VERIFICACIÓN	Pk2jmQ3ESFH4J84V5UNKP32UXX5TB9	PÁG. 619/1379	



	Recinto:18-114-003-00003-00002	Cultivo:62	PASTOS PERMANENTES DE 5 O MAS AÑOS-
	Recinto:18-114-001-00003-00003	Cultivo:62	PASTOS PERMANENTES DE 5 O MAS AÑOS-
	Recinto:18-045-003-00033-00003	Cultivo:62	PASTOS PERMANENTES DE 5 O MAS AÑOS-
	Recinto:18-045-003-00033-00002	Cultivo:62	PASTOS PERMANENTES DE 5 O MAS AÑOS-
	Recinto:18-045-001-00009-00001	Cultivo:62	PASTOS PERMANENTES DE 5 O MAS AÑOS-
	Recinto:18-045-001-00009-00002	Cultivo:62	PASTOS PERMANENTES DE 5 O MAS AÑOS-
86131	Recinto superficie forrajera con explotación ganadera según VAG que en REGA no tiene clasificación zootécnica permitida.		
	Recinto:18-045-003-00033-00004	Cultivo:62000	PASTOS PERMANENTES DE 5 O MAS AÑOS-SIN VARIEDAD Secano
	Explotacion:ES181120000018		
	Recinto:18-045-003-00033-00004	Cultivo:62000	PASTOS PERMANENTES DE 5 O MAS AÑOS-SIN VARIEDAD Secano
	Explotacion:ES180300000060		
	Recinto:18-045-002-00336-00004	Cultivo:62000	PASTOS PERMANENTES DE 5 O MAS AÑOS-SIN VARIEDAD Secano
	Explotacion:ES181120000018		
	Recinto:18-045-002-00336-00004	Cultivo:62000	PASTOS PERMANENTES DE 5 O MAS AÑOS-SIN VARIEDAD Secano
	Explotacion:ES180300000060		
	Recinto:18-045-002-00335-00007	Cultivo:62000	PASTOS PERMANENTES DE 5 O MAS AÑOS-SIN VARIEDAD Secano
	Explotacion:ES181120000018		
	Recinto:18-045-001-00041-00007	Cultivo:62000	PASTOS PERMANENTES DE 5 O MAS AÑOS-SIN VARIEDAD Secano
	Explotacion:ES181120000018		
	Recinto:18-045-001-00041-00007	Cultivo:62000	PASTOS PERMANENTES DE 5 O MAS AÑOS-SIN VARIEDAD Secano
	Explotacion:ES180300000060		
	Recinto:18-045-003-00034-00003	Cultivo:62000	PASTOS PERMANENTES DE 5 O MAS AÑOS-SIN VARIEDAD Secano
	Explotacion:ES181120000018		
	Recinto:18-045-003-00034-00003	Cultivo:62000	PASTOS PERMANENTES DE 5 O MAS AÑOS-SIN VARIEDAD Secano
	Explotacion:ES180300000060		
	Recinto:18-045-001-00016-00001	Cultivo:62000	PASTOS PERMANENTES DE 5 O MAS AÑOS-SIN VARIEDAD Secano
	Explotacion:ES180300000060		
	Recinto:18-045-001-00016-00001	Cultivo:62000	PASTOS PERMANENTES DE 5 O MAS AÑOS-SIN VARIEDAD Secano
	Explotacion:ES181120000018		
	Recinto:18-045-001-00021-00001	Cultivo:62000	PASTOS PERMANENTES DE 5 O MAS AÑOS-SIN VARIEDAD Secano
	Explotacion:ES180300000060		
	Recinto:18-114-003-00001-00001	Cultivo:62000	PASTOS PERMANENTES DE 5 O MAS AÑOS-SIN VARIEDAD Secano
	Explotacion:ES180300000060		
	Recinto:18-114-003-00001-00001	Cultivo:62000	PASTOS PERMANENTES DE 5 O MAS AÑOS-SIN VARIEDAD Secano
	Explotacion:ES181120000018		
	Recinto:18-114-001-00003-00004	Cultivo:62000	PASTOS PERMANENTES DE 5 O MAS AÑOS-SIN VARIEDAD Secano
	Explotacion:ES180300000060		
	Recinto:18-114-001-00003-00004	Cultivo:62000	PASTOS PERMANENTES DE 5 O MAS AÑOS-SIN VARIEDAD Secano
	Explotacion:ES181120000018		
	Recinto:18-045-001-00069-00001	Cultivo:62000	PASTOS PERMANENTES DE 5 O MAS AÑOS-SIN VARIEDAD Secano
	Explotacion:ES181120000018		
	Recinto:18-045-001-00069-00001	Cultivo:62000	PASTOS PERMANENTES DE 5 O MAS AÑOS-SIN VARIEDAD Secano
	Explotacion:ES180300000060		
	Recinto:18-045-001-00071-00002	Cultivo:62000	PASTOS PERMANENTES DE 5 O MAS AÑOS-SIN VARIEDAD Secano
	Explotacion:ES181120000018		
	Recinto:18-045-001-00071-00002	Cultivo:62000	PASTOS PERMANENTES DE 5 O MAS AÑOS-SIN VARIEDAD Secano
	Explotacion:ES180300000060		
	Recinto:18-045-001-00022-00002	Cultivo:62000	PASTOS PERMANENTES DE 5 O MAS AÑOS-SIN VARIEDAD Secano
	Explotacion:ES181120000018		
	Recinto:18-045-001-00022-00002	Cultivo:62000	PASTOS PERMANENTES DE 5 O MAS AÑOS-SIN VARIEDAD Secano
	Explotacion:ES180300000060		
	Recinto:18-045-001-00041-00003	Cultivo:62000	PASTOS PERMANENTES DE 5 O MAS AÑOS-SIN VARIEDAD Secano
	Explotacion:ES180300000060		
	Recinto:18-045-001-00041-00003	Cultivo:62000	PASTOS PERMANENTES DE 5 O MAS AÑOS-SIN VARIEDAD Secano
	Explotacion:ES181120000018		
	Recinto:18-114-003-00003-00002	Cultivo:62000	PASTOS PERMANENTES DE 5 O MAS AÑOS-SIN VARIEDAD Secano
	Explotacion:ES180300000060		
	Recinto:18-114-003-00003-00002	Cultivo:62000	PASTOS PERMANENTES DE 5 O MAS AÑOS-SIN VARIEDAD Secano
	Explotacion:ES181120000018		
	Recinto:18-114-001-00003-00003	Cultivo:62000	PASTOS PERMANENTES DE 5 O MAS AÑOS-SIN VARIEDAD Secano
	Explotacion:ES180300000060		
	Recinto:18-114-001-00003-00003	Cultivo:62000	PASTOS PERMANENTES DE 5 O MAS AÑOS-SIN VARIEDAD Secano
	Explotacion:ES181120000018		
	Recinto:18-045-003-00033-00003	Cultivo:62000	PASTOS PERMANENTES DE 5 O MAS AÑOS-SIN VARIEDAD Secano

(1) Con incidencias que retienen pago o deniegan el expediente.

(2) Se calcula sobre superficie declarada admisible.

(3) Aplicación del artículo 16 bis del RD 147/2023.

(4) Expediente con algunos recintos de pastos permanentes ubicados en espacios protegidos donde la carga ganadera mínima será 0,1 UGM/ha.

Puede verificar la integridad de una copia de este documento mediante la lectura del código QR adjunto o mediante el acceso a la dirección https://ws050.juntadeandalucia.es/verificarFirma indicando el código de VERIFICACIÓN			
FIRMADO POR	JUAN JOSE SOLER GARCIA	20/02/2025	
	ROCIO GUIJARRO MILLAN		
VERIFICACIÓN	Pk2jmQ3ESFH4J84V5UNKP32UXX5TB9	PÁG. 620/1379	



	Explotacion:ES18030000060	
	Recinto:18-045-003-00033-00003 Cultivo:62000 PASTOS PERMANENTES DE 5 O MAS AÑOS-SIN VARIEDAD Secano	
	Explotacion:ES181120000018	
	Recinto:18-045-003-00033-00002 Cultivo:62000 PASTOS PERMANENTES DE 5 O MAS AÑOS-SIN VARIEDAD Secano	
	Explotacion:ES181120000018	
	Recinto:18-045-003-00033-00002 Cultivo:62000 PASTOS PERMANENTES DE 5 O MAS AÑOS-SIN VARIEDAD Secano	
	Explotacion:ES18030000060	
	Recinto:18-045-001-00009-00001 Cultivo:62000 PASTOS PERMANENTES DE 5 O MAS AÑOS-SIN VARIEDAD Secano	
	Explotacion:ES181120000018	
	Recinto:18-045-001-00009-00001 Cultivo:62000 PASTOS PERMANENTES DE 5 O MAS AÑOS-SIN VARIEDAD Secano	
	Explotacion:ES18030000060	
	Recinto:18-045-001-00009-00002 Cultivo:62000 PASTOS PERMANENTES DE 5 O MAS AÑOS-SIN VARIEDAD Secano	
	Explotacion:ES181120000018	
	Recinto:18-045-001-00009-00002 Cultivo:62000 PASTOS PERMANENTES DE 5 O MAS AÑOS-SIN VARIEDAD Secano	
	Explotacion:ES18030000060	
86132	Recinto superficie forrajera que no realiza la actividad de producción de pastoreo.	
	Recinto:18-031-004-00014-00003 Cultivo:20000 BARBECHO TRADICIONAL-SIN VARIEDAD Regadío	

(1) Con incidencias que retienen pago o deniegan el expediente.
 (2) Se calcula sobre superficie declarada admisible.
 (3) Aplicación del artículo 16 bis del RD 147/2023.
 (4) Expediente con algunos recintos de pastos permanentes ubicados en espacios protegidos donde la carga ganadera mínima será 0,1 UGM/ha.

Puede verificar la integridad de una copia de este documento mediante la lectura del código QR adjunto o mediante el acceso a la dirección https://ws050.juntadeandalucia.es/verificarFirma indicando el código de VERIFICACIÓN			
FIRMADO POR	JUAN JOSE SOLER GARCIA ROCIO GUIJARRO MILLAN	20/02/2025	
VERIFICACIÓN	Pk2jmQ3ESFH4J84V5UNKP32UXX5TB9	PÁG. 621/1379	



APPELLIDOS Y NOMBRE / RAZÓN SOCIAL

PALMA FRÍAS JUAN JESÚS

NIF
****5453*

EXPEDIENTE
1061831

RESOLUCIÓN
DENEGACIÓN DE LA AYUDA

DATOS DE MANTENIMIENTO UNIDADES

GRUPO DE PAGO	Sup. Dec. Admisible	Sup. Propuesta	Sobredecl.	% Sobredecl.
ZONAS DE LIMITACIONES ESPECIFICAS	0,00	0,00	0,00	0,00

APLICACIÓN DE REDUCCIONES Y PENALIZACIONES (%)

Criterios de subvencionabilidad (1)	Presentación tardía	Omisión declaración	Condicionabilidad
100,00	0,00	0,00	0,00

IMPORTE (Euros)

Calculado(2)	Reducción	Penalización	Reducción Penalización (3)	Penalización adicional	Propuesto	FEADER	MAPA	CAPADR
0,00 €	0,00 €	0,00 €	0,00 €	0,00 €	0,00 €	0,00 €	0,00 €	0,00 €
Importe Unitario:	128,00 €	Nuevo Importe Unitario:	0,00 €					

INCIDENCIAS

INCIDENCIA DESCRIPCIÓN

- 74051 Solicitante de intervención 6613, que no declara ningun recinto en zona desfavorecida.
- 74053 Importe inferior a 100 Euros

(1) Con incidencias que retienen pago o deniegan el expediente.

(2) Se calcula sobre superficie declarada admisible.

(3) Aplicación del artículo 16 bis del RD 147/2023.

(4) Expediente con algunos recintos de pastos permanentes ubicados en espacios protegidos donde la carga ganadera mínima será 0,1 UGM/ha.

Puede verificar la integridad de una copia de este documento mediante la lectura del código QR adjunto o mediante el acceso a la dirección <https://ws050.juntadeandalucia.es/verificarFirma> indicando el código de VERIFICACIÓN

FIRMADO POR	JUAN JOSE SOLER GARCIA ROCIO GUIJARRO MILLAN	20/02/2025	
VERIFICACIÓN	Pk2jmQ3ESFH4J84V5UNKP32UXX5TB9	PÁG. 622/1379	



APellidos y nombre / RAZÓN SOCIAL PALMA SERRANO JULIO DOMINGO
NIF ****7038*
EXPEDIENTE 1265643
RESOLUCIÓN DENEGACIÓN DE LA AYUDA

DATOS DE MANTENIMIENTO UNIDADES

GRUPO DE PAGO ZONAS DE LIMITACIONES ESPECIFICAS
Sup. Dec. Admisible 0,00
Sup. Propuesta 0,00
Sobredecl. 0,00
% Sobredecl. 0,00

APLICACIÓN DE REDUCCIONES Y PENALIZACIONES (%)

Criterios de subvencionabilidad (1)	Presentación tardía	Omisión declaración	Condicionalidad
100,00	0,00	0,00	0,00

IMPORTE (Euros)

Calculado(2)	Reducción	Penalización	Reducción Penalización (3)	Penalización adicional	Propuesto	FEADER	MAPA	CAPADR
0,00 €	0,00 €	0,00 €	0,00 €	0,00 €	0,00 €	0,00 €	0,00 €	0,00 €
Importe Unitario:	128,00 €	Nuevo Importe Unitario:	0,00 €					

INCIDENCIAS

INCIDENCIA DESCRIPCIÓN

- 3795 Recinto declarado con una situación de riesgo de abandono.
Recinto:18-196-007-00186-00001 Cultivo: -
- 74051 Solicitante de intervención 6613, que no declara ningun recinto en zona desfavorecida.
- 74053 Importe inferior a 100 Euros

(1) Con incidencias que retienen pago o deniegan el expediente.

(2) Se calcula sobre superficie declarada admisible.

(3) Aplicación del artículo 16 bis del RD 147/2023.

(4) Expediente con algunos recintos de pastos permanentes ubicados en espacios protegidos donde la carga ganadera mínima será 0,1 UGM/ha.

Puede verificar la integridad de una copia de este documento mediante la lectura del código QR adjunto o mediante el acceso a la dirección <https://ws050.juntadeandalucia.es/verificarFirma> indicando el código de VERIFICACIÓN

FIRMADO POR	JUAN JOSE SOLER GARCIA ROCIO GUIJARRO MILLAN	20/02/2025	
VERIFICACIÓN	Pk2jmQ3ESFH4J84V5UNKP32UXX5TB9	PÁG. 623/1379	



APELLIDOS Y NOMBRE / RAZÓN SOCIAL

PELEGRINA MURCIA MIGUEL

NIF

****9821*

EXPEDIENTE

1244264

RESOLUCIÓN

CONCESIÓN DE LA AYUDA

DATOS DE MANTENIMIENTO UNIDADES

GRUPO DE PAGO

ZONAS DE LIMITACIONES ESPECIFICAS

Sup. Dec. Admisible	Sup. Propuesta	Sobredecl.	% Sobredecl.
7,59	7,59	0,00	0,00

APLICACIÓN DE REDUCCIONES Y PENALIZACIONES (%)

Criterios de subvencionabilidad (1)	Presentación tardía	Omisión declaración	Condicionalidad
0,00	0,00	0,00	0,00

IMPORTE (Euros)

Calculado(2)	Reducción	Penalización	Reducción Penalización (3)	Penalización adicional	Propuesto	FEADER	MAPA	CAPADR
971,52 €	0,00 €	0,00 €	0,00 €	0,00 €	971,52 €	825,79 €	95,31 €	50,42 €
Importe Unitario: 128,00 €		Nuevo Importe Unitario: 128,00 €						

RECINTOS PROPUESTOS

REF.	REFERENCIA SIGPAC	CULTIVO	S/R	USO SIGPAC	Sup. Dec. admisible	Sup. Campo	Sup. Determ.	Sup. Propuesta
-1912575	18-130-014-00071-0049	BARBECHO TRADICIONAL	R		0,33		0,33	0,33
-1912571	18-130-014-00071-0045	BARBECHO TRADICIONAL	S		0,01		0,01	0,01
-1377163	18-130-014-00071-0027	BARBECHO TRADICIONAL	S		0,05		0,05	0,05
-1037210	18-130-014-00071-0005	BARBECHO TRADICIONAL	R		1,00		1,00	1,00
-1017973	18-130-014-00071-0035	BARBECHO TRADICIONAL	R		0,56		0,56	0,56
-1017971	18-130-014-00071-0033	BARBECHO TRADICIONAL	S		0,03		0,03	0,03
-1017970	18-130-014-00071-0032	BARBECHO TRADICIONAL	S		0,12		0,12	0,12
-1017969	18-130-014-00071-0031	BARBECHO TRADICIONAL	S		0,01		0,01	0,01
-1017968	18-130-014-00071-0030	BARBECHO TRADICIONAL	S		0,09		0,09	0,09
-787827	18-130-014-00071-0022	TOMATE	S		0,07		0,07	0,07
-787793	18-130-014-00071-0028	TOMATE	R		0,29		0,29	0,29
-787792	18-130-014-00071-0028	BARBECHO TRADICIONAL	R		0,11		0,11	0,11
-787791	18-130-014-00071-0027	TOMATE	S		0,04		0,04	0,04
-787790	18-130-014-00071-0026	ALUBIAS	S		0,66		0,66	0,66
-787789	18-130-014-00071-0025	BARBECHO TRADICIONAL	S		0,19		0,19	0,19
-787788	18-130-014-00071-0024	TOMATE	S		0,10		0,10	0,10
-787787	18-130-014-00071-0023	BARBECHO TRADICIONAL	S		0,05		0,05	0,05
-787786	18-130-014-00071-0022	TOMATE	S		0,03		0,03	0,03
-787785	18-130-014-00071-0021	BARBECHO TRADICIONAL	S		0,18		0,18	0,18
-569127	18-130-014-00071-0012	TOMATE	R		0,97		0,97	0,97
-569126	18-130-014-00071-0012	AVENA	R		0,36		0,36	0,36
-569095	18-130-014-00071-0005	TOMATE	R		0,69		0,69	0,69
-569093	18-130-014-00071-0005	BARBECHO TRADICIONAL	R		0,55		0,55	0,55
4646859	18-130-014-00071-0002	MANZANOS	S		0,30		0,30	0,30
4646861	18-130-014-00071-0005	ALUBIAS	R		0,30		0,30	0,30
4646862	18-130-014-00071-0010	TOMATE	R		0,14		0,14	0,14
4646863	18-130-014-00071-0011	ALUBIAS	R		0,36		0,36	0,36

(1) Con incidencias que retienen pago o deniegan el expediente.

(2) Se calcula sobre superficie declarada admisible.

(3) Aplicación del artículo 16 bis del RD 147/2023.

(4) Expediente con algunos recintos de pastos permanentes ubicados en espacios protegidos donde la carga ganadera mínima será 0,1 UGM/ha.

Puede verificar la integridad de una copia de este documento mediante la lectura del código QR adjunto o mediante el acceso a la dirección <https://ws050.juntadeandalucia.es/verificarFirma> indicando el código de VERIFICACIÓN

FIRMADO POR	JUAN JOSE SOLER GARCIA	20/02/2025	
	ROCIO GUIJARRO MILLAN		
VERIFICACIÓN	Pk2jmQ3ESFH4J84V5UNKP32UXX5TB9	PÁG. 624/1379	



INCIDENCIAS

INCIDENCIA DESCRIPCIÓN

- 3795 Recinto declarado con una situación de riesgo de abandono.
 Recinto:18-130-014-00071-00021 Cultivo: -
 Recinto:18-130-014-00071-00023 Cultivo: -
 Recinto:18-130-014-00071-00025 Cultivo: -
 Recinto:18-130-014-00071-00030 Cultivo: -
 Recinto:18-130-014-00071-00035 Cultivo: -
 Recinto:18-130-014-00071-00045 Cultivo: -
- 86120 Para explotaciones de pastos permanentes ubicadas en espacios protegidos la carga ganadera mínima será 0,1 UGM/ha.
 Recinto:18-130-014-00071-00038 Cultivo:62000 PASTOS PERMANENTES DE 5 O MAS AÑOS-SIN VARIEDAD Secano Carga Ganadera:0
 Recinto:18-130-014-00071-00042 Cultivo:62000 PASTOS PERMANENTES DE 5 O MAS AÑOS-SIN VARIEDAD Secano Carga Ganadera:0
 Recinto:18-130-014-00071-00046 Cultivo:62000 PASTOS PERMANENTES DE 5 O MAS AÑOS-SIN VARIEDAD Secano Carga Ganadera:0
 Recinto:18-130-014-00071-00047 Cultivo:62000 PASTOS PERMANENTES DE 5 O MAS AÑOS-SIN VARIEDAD Secano Carga Ganadera:0
 Recinto:18-130-014-00071-00048 Cultivo:62000 PASTOS PERMANENTES DE 5 O MAS AÑOS-SIN VARIEDAD Secano Carga Ganadera:0
- 86122 Recinto superficie forrajera que realiza la actividad de producción de pastoreo y no declara el o los códigos del Registro de Explotaciones Ganaderas de Andalucía, REGA.
 Recinto:18-130-014-00071-00038 Cultivo:62000 PASTOS PERMANENTES DE 5 O MAS AÑOS-SIN VARIEDAD Secano
 Recinto:18-130-014-00071-00042 Cultivo:62000 PASTOS PERMANENTES DE 5 O MAS AÑOS-SIN VARIEDAD Secano
 Recinto:18-130-014-00071-00046 Cultivo:62000 PASTOS PERMANENTES DE 5 O MAS AÑOS-SIN VARIEDAD Secano
 Recinto:18-130-014-00071-00047 Cultivo:62000 PASTOS PERMANENTES DE 5 O MAS AÑOS-SIN VARIEDAD Secano
 Recinto:18-130-014-00071-00048 Cultivo:62000 PASTOS PERMANENTES DE 5 O MAS AÑOS-SIN VARIEDAD Secano
- 86124 Recinto de forrajera para Cálculo de Carga Ganadera que No pertenece a Explotación.
 Recinto:18-130-014-00071-00038 Cultivo:62000 PASTOS PERMANENTES DE 5 O MAS AÑOS-SIN VARIEDAD Secano
 Recinto:18-130-014-00071-00042 Cultivo:62000 PASTOS PERMANENTES DE 5 O MAS AÑOS-SIN VARIEDAD Secano
 Recinto:18-130-014-00071-00046 Cultivo:62000 PASTOS PERMANENTES DE 5 O MAS AÑOS-SIN VARIEDAD Secano
 Recinto:18-130-014-00071-00047 Cultivo:62000 PASTOS PERMANENTES DE 5 O MAS AÑOS-SIN VARIEDAD Secano
 Recinto:18-130-014-00071-00048 Cultivo:62000 PASTOS PERMANENTES DE 5 O MAS AÑOS-SIN VARIEDAD Secano

Datos considerados para el Cálculo de la Carga Ganadera del expediente

Superficie determinada para Cálculo Carga Ganadera: 0,00 ha
 Carga Ganadera del Expediente: 0,00 ugm/ha

Incidenias de carga ganadera

INCIDENCIA DESCRIPCIÓN

- 86122 Recinto superficie forrajera que realiza la actividad de producción de pastoreo y no declara el o los códigos del Registro de Explotaciones Ganaderas de Andalucía, REGA.
 Recinto:18-130-014-00071-00048 Cultivo:62000 PASTOS PERMANENTES DE 5 O MAS AÑOS-SIN VARIEDAD Secano
 Recinto:18-130-014-00071-00047 Cultivo:62000 PASTOS PERMANENTES DE 5 O MAS AÑOS-SIN VARIEDAD Secano
 Recinto:18-130-014-00071-00046 Cultivo:62000 PASTOS PERMANENTES DE 5 O MAS AÑOS-SIN VARIEDAD Secano
 Recinto:18-130-014-00071-00042 Cultivo:62000 PASTOS PERMANENTES DE 5 O MAS AÑOS-SIN VARIEDAD Secano
 Recinto:18-130-014-00071-00038 Cultivo:62000 PASTOS PERMANENTES DE 5 O MAS AÑOS-SIN VARIEDAD Secano
- 86124 Recinto de forrajera para Cálculo de Carga Ganadera que No pertenece a Explotación.
 Recinto:18-130-014-00071-00048 Cultivo:62000 PASTOS PERMANENTES DE 5 O MAS AÑOS-SIN VARIEDAD Secano
 Recinto:18-130-014-00071-00047 Cultivo:62000 PASTOS PERMANENTES DE 5 O MAS AÑOS-SIN VARIEDAD Secano
 Recinto:18-130-014-00071-00046 Cultivo:62000 PASTOS PERMANENTES DE 5 O MAS AÑOS-SIN VARIEDAD Secano
 Recinto:18-130-014-00071-00042 Cultivo:62000 PASTOS PERMANENTES DE 5 O MAS AÑOS-SIN VARIEDAD Secano
 Recinto:18-130-014-00071-00038 Cultivo:62000 PASTOS PERMANENTES DE 5 O MAS AÑOS-SIN VARIEDAD Secano
- 86128 Recinto de Forrajeras que no ha contabilizado para Carga Ganadera por no tener una explotación válida para el cálculo de la Carga Ganadera
 Recinto:18-130-014-00071-00048 Cultivo:62 PASTOS PERMANENTES DE 5 O MAS AÑOS-
 Recinto:18-130-014-00071-00047 Cultivo:62 PASTOS PERMANENTES DE 5 O MAS AÑOS-
 Recinto:18-130-014-00071-00046 Cultivo:62 PASTOS PERMANENTES DE 5 O MAS AÑOS-
 Recinto:18-130-014-00071-00042 Cultivo:62 PASTOS PERMANENTES DE 5 O MAS AÑOS-

(1) Con incidencias que retienen pago o deniegan el expediente.

(2) Se calcula sobre superficie declarada admisible.

(3) Aplicación del artículo 16 bis del RD 147/2023.

(4) Expediente con algunos recintos de pastos permanentes ubicados en espacios protegidos donde la carga ganadera mínima será 0,1 UGM/ha.

Puede verificar la integridad de una copia de este documento mediante la lectura del código QR adjunto o mediante el acceso a la dirección https://ws050.juntadeandalucia.es/verificarFirma indicando el código de VERIFICACIÓN			
FIRMADO POR	JUAN JOSE SOLER GARCIA	20/02/2025	
	ROCIO GUIJARRO MILLAN		
VERIFICACIÓN	Pk2jmQ3ESFH4J84V5UNKP32UXX5TB9	PÁG. 625/1379	




	Recinto:18-130-014-00071-00038	Cultivo:62	PASTOS PERMANENTES DE 5 O MAS AÑOS-
86132	Recinto superficie forrajera que no realiza la actividad de producción de pastoreo.		
	Recinto:18-130-014-00071-00049	Cultivo:20000	BARBECHO TRADICIONAL-SIN VARIEDAD Regadío
	Recinto:18-130-014-00071-00045	Cultivo:20000	BARBECHO TRADICIONAL-SIN VARIEDAD Secano
	Recinto:18-130-014-00071-00027	Cultivo:20000	BARBECHO TRADICIONAL-SIN VARIEDAD Secano
	Recinto:18-130-014-00071-00005	Cultivo:20000	BARBECHO TRADICIONAL-SIN VARIEDAD Regadío
	Recinto:18-130-014-00071-00035	Cultivo:20000	BARBECHO TRADICIONAL-SIN VARIEDAD Regadío
	Recinto:18-130-014-00071-00033	Cultivo:20000	BARBECHO TRADICIONAL-SIN VARIEDAD Secano
	Recinto:18-130-014-00071-00032	Cultivo:20000	BARBECHO TRADICIONAL-SIN VARIEDAD Secano
	Recinto:18-130-014-00071-00031	Cultivo:20000	BARBECHO TRADICIONAL-SIN VARIEDAD Secano
	Recinto:18-130-014-00071-00030	Cultivo:20000	BARBECHO TRADICIONAL-SIN VARIEDAD Secano
	Recinto:18-130-014-00071-00028	Cultivo:20000	BARBECHO TRADICIONAL-SIN VARIEDAD Regadío
	Recinto:18-130-014-00071-00025	Cultivo:20000	BARBECHO TRADICIONAL-SIN VARIEDAD Secano
	Recinto:18-130-014-00071-00023	Cultivo:20000	BARBECHO TRADICIONAL-SIN VARIEDAD Secano
	Recinto:18-130-014-00071-00021	Cultivo:20000	BARBECHO TRADICIONAL-SIN VARIEDAD Secano
	Recinto:18-130-014-00071-00005	Cultivo:20000	BARBECHO TRADICIONAL-SIN VARIEDAD Regadío

(1) Con incidencias que retienen pago o deniegan el expediente.

(2) Se calcula sobre superficie declarada admisible.

(3) Aplicación del artículo 16 bis del RD 147/2023.

(4) Expediente con algunos recintos de pastos permanentes ubicados en espacios protegidos donde la carga ganadera mínima será 0,1 UGM/ha.

<p>Puede verificar la integridad de una copia de este documento mediante la lectura del código QR adjunto o mediante el acceso a la dirección https://ws050.juntadeandalucia.es/verificarFirma indicando el código de VERIFICACIÓN</p>			
FIRMADO POR	JUAN JOSE SOLER GARCIA ROCIO GUIJARRO MILLAN	20/02/2025	
VERIFICACIÓN	Pk2jmQ3ESFH4J84V5UNKP32UXX5TB9	PÁG. 626/1379	



APELLIDOS Y NOMBRE / RAZÓN SOCIAL

PELEGRINA PELEGRINA EMILIO

NIF

****3236*

EXPEDIENTE

1083373

RESOLUCIÓN

CONCESIÓN DE LA AYUDA

DATOS DE MANTENIMIENTO UNIDADES

GRUPO DE PAGO

ZONAS DE LIMITACIONES ESPECIFICAS

Sup. Dec. Admisible	Sup. Propuesta	Sobredecl.	% Sobredecl.
13,75	13,74	0,01	0,07

APLICACIÓN DE REDUCCIONES Y PENALIZACIONES (%)

Criterios de subvencionabilidad (1)	Presentación tardía	Omisión declaración	Condicionalidad
0,00	0,00	0,00	0,00

IMPORTE (Euros)

Calculado(2)	Reducción	Penalización	Reducción Penalización (3)	Penalización adicional	Propuesto	FEADER	MAPA	CAPADR
1.760,00 €	1,28 €	0,00 €	0,00 €	0,00 €	1.758,72 €	1.494,91 €	172,53 €	91,28 €
Importe Unitario:	128,00 €	Nuevo Importe Unitario:	128,00 €					

RECINTOS PROPUESTOS

REF.	REFERENCIA SIGPAC	CULTIVO	S/R	USO SIGPAC	Sup. Dec. admisible	Sup. Campo	Sup. Determ.	Sup. Propuesta
-1916975	18-130-012-00237-0008	AVENA	R		0,01		0,01	0,00
-1915084	18-130-013-00078-0002	ALUBIAS	R		0,84		0,84	0,84
-1915068	18-130-013-00078-0018	ALUBIAS	R		0,33		0,33	0,33
-1915065	18-130-013-00078-0016	ALUBIAS	R		0,75		0,75	0,75
-1915062	18-130-013-00078-0013	BARBECHO TRADICIONAL	R		0,50		0,50	0,50
-1915057	18-130-013-00073-0006	BARBECHO TRADICIONAL	R		0,37		0,37	0,37
-1915053	18-130-012-00237-0010	AVENA	R		0,06		0,06	0,06
-1915051	18-130-003-00423-0017	OLIVAR	R		0,01		0,01	0,01
-1915050	18-130-003-00423-0017	OLIVAR	R		0,13		0,13	0,13
-1006607	18-130-013-00087-0013	BARBECHO TRADICIONAL	R		1,35		1,35	1,35
-1006315	18-130-013-00114-0006	MOSTAZA	R		0,01		0,01	0,01
-1006314	18-130-013-00108-0003	BARBECHO TRADICIONAL	R		0,01		0,01	0,01
-1006309	18-130-003-00423-0016	OLIVAR	S		0,02		0,02	0,02
-780918	18-130-013-00114-0002	MOSTAZA	R		0,18		0,18	0,18
-780841	18-130-013-00087-0003	LENTEJAS	R		0,89		0,89	0,89
-483635	18-130-013-00108-0002	BARBECHO TRADICIONAL	R		0,06		0,06	0,06
-56987	18-130-013-00073-0002	AVENA	R		0,32		0,32	0,32
4112073	18-130-013-00087-0005	MOSTAZA	R		0,88		0,88	0,88
4684065	18-130-013-00109-0002	BARBECHO TRADICIONAL	R		0,12		0,12	0,12
4813535	18-130-003-00423-0013	OLIVAR	R		0,24		0,24	0,24
1700000005960417	18-130-003-00423-0003	OLIVAR	R		3,04		3,04	3,04
1700000005960418	18-130-013-00087-0007	BARBECHO TRADICIONAL	R		0,25		0,25	0,25
1700000005960421	18-130-003-00423-0009	OLIVAR	S		0,05		0,05	0,05
1700000005960422	18-130-012-00237-0004	AVENA	R		0,94		0,94	0,94
1700000005960430	18-130-013-00114-0004	MOSTAZA	R		0,09		0,09	0,09
1700000005960433	18-130-013-00087-0023	LENTEJAS	R		0,01		0,01	0,01
1700000005960437	18-130-013-00073-0001	AVENA	R		1,21		1,21	1,21
1700000005960439	18-130-013-00087-0009	BARBECHO TRADICIONAL	R		0,82		0,82	0,82
1700000005960446	18-130-013-00114-0005	MOSTAZA	R		0,02		0,02	0,02
1700000005960449	18-130-013-00087-0011	AVENA	R		0,15		0,15	0,15
1700000005960459	18-130-013-00087-0016	LENTEJAS	R		0,09		0,09	0,09

(1) Con incidencias que retienen pago o deniegan el expediente.

(2) Se calcula sobre superficie declarada admisible.

(3) Aplicación del artículo 16 bis del RD 147/2023.

(4) Expediente con algunos recintos de pastos permanentes ubicados en espacios protegidos donde la carga ganadera mínima será 0,1 UGM/ha.

Puede verificar la integridad de una copia de este documento mediante la lectura del código QR adjunto o mediante el acceso a la dirección <https://ws050.juntadeandalucia.es/verificarFirma> indicando el código de VERIFICACIÓN

FIRMADO POR	JUAN JOSE SOLER GARCIA	20/02/2025
	ROCIO GUIJARRO MILLAN	
VERIFICACIÓN	Pk2jmQ3ESFH4J84V5UNKP32UXX5TB9	PÁG. 627/1379





INCIDENCIAS

INCIDENCIA DESCRIPCIÓN

3790	Recinto declarado inactivo Recinto:18-130-012-00237-00008 Cultivo: -
3795	Recinto declarado con una situación de riesgo de abandono. Recinto:18-130-013-00108-00002 Cultivo: - Recinto:18-130-013-00108-00003 Cultivo: - Recinto:18-130-013-00109-00002 Cultivo: -
74336	Recinto con uso declarado o cultivo declarado NO válido Recinto:18-130-900-09430-00001 Cultivo:49000 ALUBIAS-SIN VARIEDAD Regadío Uso Sigpac:CA
86119	Carga ganadera NO cumple con el valor mínimo de 0,2 UGM/ha. Recinto:18-130-003-00423-00004 Cultivo:62000 PASTOS PERMANENTES DE 5 O MAS AÑOS-SIN VARIEDAD Regadío Carga Ganadera:0 Recinto:18-130-003-00423-00005 Cultivo:62000 PASTOS PERMANENTES DE 5 O MAS AÑOS-SIN VARIEDAD Secano Carga Ganadera:0 Recinto:18-130-003-00423-00006 Cultivo:62000 PASTOS PERMANENTES DE 5 O MAS AÑOS-SIN VARIEDAD Secano Carga Ganadera:0
86120	Para explotaciones de pastos permanentes ubicadas en espacios protegidos la carga ganadera mínima será 0,1 UGM/ha. Recinto:18-130-012-00237-00007 Cultivo:62000 PASTOS PERMANENTES DE 5 O MAS AÑOS-SIN VARIEDAD Secano Carga Ganadera:0 Recinto:18-130-012-00237-00011 Cultivo:62000 PASTOS PERMANENTES DE 5 O MAS AÑOS-SIN VARIEDAD Secano Carga Ganadera:0 Recinto:18-130-013-00050-00001 Cultivo:62000 PASTOS PERMANENTES DE 5 O MAS AÑOS-SIN VARIEDAD Secano Carga Ganadera:0 Recinto:18-130-013-00071-00001 Cultivo:62000 PASTOS PERMANENTES DE 5 O MAS AÑOS-SIN VARIEDAD Secano Carga Ganadera:0 Recinto:18-130-013-00072-00001 Cultivo:62000 PASTOS PERMANENTES DE 5 O MAS AÑOS-SIN VARIEDAD Regadío Carga Ganadera:0 Recinto:18-130-013-00073-00004 Cultivo:62000 PASTOS PERMANENTES DE 5 O MAS AÑOS-SIN VARIEDAD Regadío Carga Ganadera:0 Recinto:18-130-013-00073-00005 Cultivo:62000 PASTOS PERMANENTES DE 5 O MAS AÑOS-SIN VARIEDAD Regadío Carga Ganadera:0 Recinto:18-130-013-00078-00003 Cultivo:62000 PASTOS PERMANENTES DE 5 O MAS AÑOS-SIN VARIEDAD Secano Carga Ganadera:0 Recinto:18-130-013-00078-00009 Cultivo:62000 PASTOS PERMANENTES DE 5 O MAS AÑOS-SIN VARIEDAD Secano Carga Ganadera:0 Recinto:18-130-013-00078-00010 Cultivo:62000 PASTOS PERMANENTES DE 5 O MAS AÑOS-SIN VARIEDAD Secano Carga Ganadera:0 Recinto:18-130-013-00078-00012 Cultivo:62000 PASTOS PERMANENTES DE 5 O MAS AÑOS-SIN VARIEDAD Regadío Carga Ganadera:0 Recinto:18-130-013-00078-00014 Cultivo:62000 PASTOS PERMANENTES DE 5 O MAS AÑOS-SIN VARIEDAD Regadío Carga Ganadera:0 Recinto:18-130-013-00078-00015 Cultivo:62000 PASTOS PERMANENTES DE 5 O MAS AÑOS-SIN VARIEDAD Secano Carga Ganadera:0 Recinto:18-130-013-00080-00002 Cultivo:62000 PASTOS PERMANENTES DE 5 O MAS AÑOS-SIN VARIEDAD Secano Carga Ganadera:0 Recinto:18-130-013-00086-00001 Cultivo:62000 PASTOS PERMANENTES DE 5 O MAS AÑOS-SIN VARIEDAD Secano Carga Ganadera:0 Recinto:18-130-013-00087-00002 Cultivo:62000 PASTOS PERMANENTES DE 5 O MAS AÑOS-SIN VARIEDAD Secano Carga Ganadera:0 Recinto:18-130-013-00087-00004 Cultivo:62000 PASTOS PERMANENTES DE 5 O MAS AÑOS-SIN VARIEDAD Secano Carga Ganadera:0 Recinto:18-130-013-00087-00012 Cultivo:62000 PASTOS PERMANENTES DE 5 O MAS AÑOS-SIN VARIEDAD Regadío Carga Ganadera:0 Recinto:18-130-013-00087-00017 Cultivo:62000 PASTOS PERMANENTES DE 5 O MAS AÑOS-SIN VARIEDAD Regadío Carga Ganadera:0 Recinto:18-130-013-00087-00018 Cultivo:62000 PASTOS PERMANENTES DE 5 O MAS AÑOS-SIN VARIEDAD Secano Carga Ganadera:0 Recinto:18-130-013-00087-00019 Cultivo:62000 PASTOS PERMANENTES DE 5 O MAS AÑOS-SIN VARIEDAD Regadío Carga Ganadera:0 Recinto:18-130-013-00087-00027 Cultivo:62000 PASTOS PERMANENTES DE 5 O MAS AÑOS-SIN VARIEDAD Regadío Carga Ganadera:0 Recinto:18-130-013-00087-00028 Cultivo:62000 PASTOS PERMANENTES DE 5 O MAS AÑOS-SIN VARIEDAD Regadío Carga Ganadera:0 Recinto:18-130-013-00087-00029 Cultivo:62000 PASTOS PERMANENTES DE 5 O MAS AÑOS-SIN VARIEDAD Secano Carga Ganadera:0

(1) Con incidencias que retienen pago o deniegan el expediente.

(2) Se calcula sobre superficie declarada admisible.

(3) Aplicación del artículo 16 bis del RD 147/2023.

(4) Expediente con algunos recintos de pastos permanentes ubicados en espacios protegidos donde la carga ganadera mínima será 0,1 UGM/ha.

Puede verificar la integridad de una copia de este documento mediante la lectura del código QR adjunto o mediante el acceso a la dirección <https://ws050.juntadeandalucia.es/verificarFirma> indicando el código de VERIFICACIÓN

FIRMADO POR	JUAN JOSE SOLER GARCIA ROCIO GUIJARRO MILLAN	20/02/2025
VERIFICACIÓN	Pk2jmQ3ESFH4J84V5UNKP32UXX5TB9	PÁG. 628/1379





INCIDENCIAS

INCIDENCIA DESCRIPCIÓN

	Ganadera:0		
	Recinto:18-130-013-00087-00030	Cultivo:62000	PASTOS PERMANENTES DE 5 O MAS AÑOS-SIN VARIEDAD Regadío Carga
	Ganadera:0		
	Recinto:18-130-013-00087-00031	Cultivo:62000	PASTOS PERMANENTES DE 5 O MAS AÑOS-SIN VARIEDAD Secano Carga
	Ganadera:0		
	Recinto:18-130-013-00108-00001	Cultivo:62000	PASTOS PERMANENTES DE 5 O MAS AÑOS-SIN VARIEDAD Secano Carga
	Ganadera:0		
	Recinto:18-130-013-00114-00001	Cultivo:62000	PASTOS PERMANENTES DE 5 O MAS AÑOS-SIN VARIEDAD Secano Carga
	Ganadera:0		
	Recinto:18-130-013-00114-00007	Cultivo:62000	PASTOS PERMANENTES DE 5 O MAS AÑOS-SIN VARIEDAD Secano Carga
	Ganadera:0		
86121	Recinto superficie forrajera que no realiza la actividad de producción de pastoreo.		
	Recinto:18-130-003-00423-00004	Cultivo:62000	PASTOS PERMANENTES DE 5 O MAS AÑOS-SIN VARIEDAD Regadío Actividad Agraria del recinto:2
	Recinto:18-130-003-00423-00005	Cultivo:62000	PASTOS PERMANENTES DE 5 O MAS AÑOS-SIN VARIEDAD Secano Actividad Agraria del recinto:2
	Recinto:18-130-003-00423-00006	Cultivo:62000	PASTOS PERMANENTES DE 5 O MAS AÑOS-SIN VARIEDAD Secano Actividad Agraria del recinto:2
	Recinto:18-130-012-00237-00007	Cultivo:62000	PASTOS PERMANENTES DE 5 O MAS AÑOS-SIN VARIEDAD Secano Actividad Agraria del recinto:2
	Recinto:18-130-012-00237-00011	Cultivo:62000	PASTOS PERMANENTES DE 5 O MAS AÑOS-SIN VARIEDAD Secano Actividad Agraria del recinto:2
	Recinto:18-130-013-00050-00001	Cultivo:62000	PASTOS PERMANENTES DE 5 O MAS AÑOS-SIN VARIEDAD Secano Actividad Agraria del recinto:2
	Recinto:18-130-013-00071-00001	Cultivo:62000	PASTOS PERMANENTES DE 5 O MAS AÑOS-SIN VARIEDAD Secano Actividad Agraria del recinto:2
	Recinto:18-130-013-00072-00001	Cultivo:62000	PASTOS PERMANENTES DE 5 O MAS AÑOS-SIN VARIEDAD Regadío Actividad Agraria del recinto:2
	Recinto:18-130-013-00073-00004	Cultivo:62000	PASTOS PERMANENTES DE 5 O MAS AÑOS-SIN VARIEDAD Regadío Actividad Agraria del recinto:2
	Recinto:18-130-013-00078-00003	Cultivo:62000	PASTOS PERMANENTES DE 5 O MAS AÑOS-SIN VARIEDAD Secano Actividad Agraria del recinto:2
	Recinto:18-130-013-00078-00009	Cultivo:62000	PASTOS PERMANENTES DE 5 O MAS AÑOS-SIN VARIEDAD Secano Actividad Agraria del recinto:2
	Recinto:18-130-013-00078-00010	Cultivo:62000	PASTOS PERMANENTES DE 5 O MAS AÑOS-SIN VARIEDAD Secano Actividad Agraria del recinto:2
	Recinto:18-130-013-00078-00014	Cultivo:62000	PASTOS PERMANENTES DE 5 O MAS AÑOS-SIN VARIEDAD Regadío Actividad Agraria del recinto:2
	Recinto:18-130-013-00078-00015	Cultivo:62000	PASTOS PERMANENTES DE 5 O MAS AÑOS-SIN VARIEDAD Secano Actividad Agraria del recinto:2
	Recinto:18-130-013-00080-00002	Cultivo:62000	PASTOS PERMANENTES DE 5 O MAS AÑOS-SIN VARIEDAD Secano Actividad Agraria del recinto:2
	Recinto:18-130-013-00086-00001	Cultivo:62000	PASTOS PERMANENTES DE 5 O MAS AÑOS-SIN VARIEDAD Secano Actividad Agraria del recinto:2
	Recinto:18-130-013-00087-00002	Cultivo:62000	PASTOS PERMANENTES DE 5 O MAS AÑOS-SIN VARIEDAD Secano Actividad Agraria del recinto:2
	Recinto:18-130-013-00087-00004	Cultivo:62000	PASTOS PERMANENTES DE 5 O MAS AÑOS-SIN VARIEDAD Secano Actividad Agraria del recinto:2
	Recinto:18-130-013-00087-00012	Cultivo:62000	PASTOS PERMANENTES DE 5 O MAS AÑOS-SIN VARIEDAD Regadío Actividad Agraria del recinto:2
	Recinto:18-130-013-00087-00017	Cultivo:62000	PASTOS PERMANENTES DE 5 O MAS AÑOS-SIN VARIEDAD Regadío Actividad Agraria del recinto:2
	Recinto:18-130-013-00087-00018	Cultivo:62000	PASTOS PERMANENTES DE 5 O MAS AÑOS-SIN VARIEDAD Secano Actividad Agraria del recinto:2
	Recinto:18-130-013-00087-00019	Cultivo:62000	PASTOS PERMANENTES DE 5 O MAS AÑOS-SIN VARIEDAD Regadío Actividad Agraria del recinto:2
	Recinto:18-130-013-00087-00029	Cultivo:62000	PASTOS PERMANENTES DE 5 O MAS AÑOS-SIN VARIEDAD Secano Actividad Agraria del recinto:2
	Recinto:18-130-013-00108-00001	Cultivo:62000	PASTOS PERMANENTES DE 5 O MAS AÑOS-SIN VARIEDAD Secano Actividad Agraria del recinto:2
	Recinto:18-130-013-00114-00001	Cultivo:62000	PASTOS PERMANENTES DE 5 O MAS AÑOS-SIN VARIEDAD Secano Actividad Agraria del recinto:2
	Recinto:18-130-013-00114-00007	Cultivo:62000	PASTOS PERMANENTES DE 5 O MAS AÑOS-SIN VARIEDAD Secano Actividad Agraria del recinto:2
86122	Recinto superficie forrajera que realiza la actividad de producción de pastoreo y no declara el o los códigos del Registro de Explotaciones Ganaderas de Andalucía, REGA.		

(1) Con incidencias que retienen pago o deniegan el expediente.

(2) Se calcula sobre superficie declarada admisible.

(3) Aplicación del artículo 16 bis del RD 147/2023.

(4) Expediente con algunos recintos de pastos permanentes ubicados en espacios protegidos donde la carga ganadera mínima será 0,1 UGM/ha.

Puede verificar la integridad de una copia de este documento mediante la lectura del código QR adjunto o mediante el acceso a la dirección <https://ws050.juntadeandalucia.es/verificarFirma> indicando el código de VERIFICACIÓN

FIRMADO POR	JUAN JOSE SOLER GARCIA	20/02/2025	
	ROCIO GUIJARRO MILLAN		
VERIFICACIÓN	Pk2jmQ3ESFH4J84V5UNKP32UXX5TB9	PÁG. 629/1379	



INCIDENCIAS

INCIDENCIA DESCRIPCIÓN

	Recinto:18-130-003-00423-00004	Cultivo:62000	PASTOS PERMANENTES DE 5 O MAS AÑOS-SIN VARIEDAD	Regadío
	Recinto:18-130-003-00423-00005	Cultivo:62000	PASTOS PERMANENTES DE 5 O MAS AÑOS-SIN VARIEDAD	Secano
	Recinto:18-130-003-00423-00006	Cultivo:62000	PASTOS PERMANENTES DE 5 O MAS AÑOS-SIN VARIEDAD	Secano
	Recinto:18-130-012-00237-00007	Cultivo:62000	PASTOS PERMANENTES DE 5 O MAS AÑOS-SIN VARIEDAD	Secano
	Recinto:18-130-012-00237-00011	Cultivo:62000	PASTOS PERMANENTES DE 5 O MAS AÑOS-SIN VARIEDAD	Secano
	Recinto:18-130-013-00050-00001	Cultivo:62000	PASTOS PERMANENTES DE 5 O MAS AÑOS-SIN VARIEDAD	Secano
	Recinto:18-130-013-00071-00001	Cultivo:62000	PASTOS PERMANENTES DE 5 O MAS AÑOS-SIN VARIEDAD	Secano
	Recinto:18-130-013-00072-00001	Cultivo:62000	PASTOS PERMANENTES DE 5 O MAS AÑOS-SIN VARIEDAD	Regadío
	Recinto:18-130-013-00073-00004	Cultivo:62000	PASTOS PERMANENTES DE 5 O MAS AÑOS-SIN VARIEDAD	Regadío
	Recinto:18-130-013-00073-00005	Cultivo:62000	PASTOS PERMANENTES DE 5 O MAS AÑOS-SIN VARIEDAD	Regadío
	Recinto:18-130-013-00078-00003	Cultivo:62000	PASTOS PERMANENTES DE 5 O MAS AÑOS-SIN VARIEDAD	Secano
	Recinto:18-130-013-00078-00009	Cultivo:62000	PASTOS PERMANENTES DE 5 O MAS AÑOS-SIN VARIEDAD	Secano
	Recinto:18-130-013-00078-00010	Cultivo:62000	PASTOS PERMANENTES DE 5 O MAS AÑOS-SIN VARIEDAD	Secano
	Recinto:18-130-013-00078-00012	Cultivo:62000	PASTOS PERMANENTES DE 5 O MAS AÑOS-SIN VARIEDAD	Regadío
	Recinto:18-130-013-00078-00014	Cultivo:62000	PASTOS PERMANENTES DE 5 O MAS AÑOS-SIN VARIEDAD	Regadío
	Recinto:18-130-013-00078-00015	Cultivo:62000	PASTOS PERMANENTES DE 5 O MAS AÑOS-SIN VARIEDAD	Secano
	Recinto:18-130-013-00080-00002	Cultivo:62000	PASTOS PERMANENTES DE 5 O MAS AÑOS-SIN VARIEDAD	Secano
	Recinto:18-130-013-00086-00001	Cultivo:62000	PASTOS PERMANENTES DE 5 O MAS AÑOS-SIN VARIEDAD	Secano
	Recinto:18-130-013-00087-00002	Cultivo:62000	PASTOS PERMANENTES DE 5 O MAS AÑOS-SIN VARIEDAD	Secano
	Recinto:18-130-013-00087-00004	Cultivo:62000	PASTOS PERMANENTES DE 5 O MAS AÑOS-SIN VARIEDAD	Secano
	Recinto:18-130-013-00087-00012	Cultivo:62000	PASTOS PERMANENTES DE 5 O MAS AÑOS-SIN VARIEDAD	Regadío
	Recinto:18-130-013-00087-00017	Cultivo:62000	PASTOS PERMANENTES DE 5 O MAS AÑOS-SIN VARIEDAD	Regadío
	Recinto:18-130-013-00087-00018	Cultivo:62000	PASTOS PERMANENTES DE 5 O MAS AÑOS-SIN VARIEDAD	Secano
	Recinto:18-130-013-00087-00019	Cultivo:62000	PASTOS PERMANENTES DE 5 O MAS AÑOS-SIN VARIEDAD	Regadío
	Recinto:18-130-013-00087-00027	Cultivo:62000	PASTOS PERMANENTES DE 5 O MAS AÑOS-SIN VARIEDAD	Regadío
	Recinto:18-130-013-00087-00028	Cultivo:62000	PASTOS PERMANENTES DE 5 O MAS AÑOS-SIN VARIEDAD	Regadío
	Recinto:18-130-013-00087-00029	Cultivo:62000	PASTOS PERMANENTES DE 5 O MAS AÑOS-SIN VARIEDAD	Secano
	Recinto:18-130-013-00087-00030	Cultivo:62000	PASTOS PERMANENTES DE 5 O MAS AÑOS-SIN VARIEDAD	Regadío
	Recinto:18-130-013-00087-00031	Cultivo:62000	PASTOS PERMANENTES DE 5 O MAS AÑOS-SIN VARIEDAD	Secano
	Recinto:18-130-013-00108-00001	Cultivo:62000	PASTOS PERMANENTES DE 5 O MAS AÑOS-SIN VARIEDAD	Secano
	Recinto:18-130-013-00114-00001	Cultivo:62000	PASTOS PERMANENTES DE 5 O MAS AÑOS-SIN VARIEDAD	Secano
	Recinto:18-130-013-00114-00007	Cultivo:62000	PASTOS PERMANENTES DE 5 O MAS AÑOS-SIN VARIEDAD	Secano
86124	Recinto de forrajera para Cálculo de Carga Ganadera que No pertenece a Explotación.			
	Recinto:18-130-003-00423-00004	Cultivo:62000	PASTOS PERMANENTES DE 5 O MAS AÑOS-SIN VARIEDAD	Regadío
	Recinto:18-130-003-00423-00005	Cultivo:62000	PASTOS PERMANENTES DE 5 O MAS AÑOS-SIN VARIEDAD	Secano
	Recinto:18-130-003-00423-00006	Cultivo:62000	PASTOS PERMANENTES DE 5 O MAS AÑOS-SIN VARIEDAD	Secano
	Recinto:18-130-012-00237-00007	Cultivo:62000	PASTOS PERMANENTES DE 5 O MAS AÑOS-SIN VARIEDAD	Secano
	Recinto:18-130-012-00237-00011	Cultivo:62000	PASTOS PERMANENTES DE 5 O MAS AÑOS-SIN VARIEDAD	Secano
	Recinto:18-130-013-00050-00001	Cultivo:62000	PASTOS PERMANENTES DE 5 O MAS AÑOS-SIN VARIEDAD	Secano
	Recinto:18-130-013-00071-00001	Cultivo:62000	PASTOS PERMANENTES DE 5 O MAS AÑOS-SIN VARIEDAD	Secano
	Recinto:18-130-013-00072-00001	Cultivo:62000	PASTOS PERMANENTES DE 5 O MAS AÑOS-SIN VARIEDAD	Regadío
	Recinto:18-130-013-00073-00004	Cultivo:62000	PASTOS PERMANENTES DE 5 O MAS AÑOS-SIN VARIEDAD	Regadío
	Recinto:18-130-013-00073-00005	Cultivo:62000	PASTOS PERMANENTES DE 5 O MAS AÑOS-SIN VARIEDAD	Regadío
	Recinto:18-130-013-00078-00003	Cultivo:62000	PASTOS PERMANENTES DE 5 O MAS AÑOS-SIN VARIEDAD	Secano
	Recinto:18-130-013-00078-00009	Cultivo:62000	PASTOS PERMANENTES DE 5 O MAS AÑOS-SIN VARIEDAD	Secano
	Recinto:18-130-013-00078-00010	Cultivo:62000	PASTOS PERMANENTES DE 5 O MAS AÑOS-SIN VARIEDAD	Secano
	Recinto:18-130-013-00078-00012	Cultivo:62000	PASTOS PERMANENTES DE 5 O MAS AÑOS-SIN VARIEDAD	Regadío
	Recinto:18-130-013-00078-00014	Cultivo:62000	PASTOS PERMANENTES DE 5 O MAS AÑOS-SIN VARIEDAD	Regadío
	Recinto:18-130-013-00078-00015	Cultivo:62000	PASTOS PERMANENTES DE 5 O MAS AÑOS-SIN VARIEDAD	Secano
	Recinto:18-130-013-00080-00002	Cultivo:62000	PASTOS PERMANENTES DE 5 O MAS AÑOS-SIN VARIEDAD	Secano
	Recinto:18-130-013-00086-00001	Cultivo:62000	PASTOS PERMANENTES DE 5 O MAS AÑOS-SIN VARIEDAD	Secano
	Recinto:18-130-013-00087-00002	Cultivo:62000	PASTOS PERMANENTES DE 5 O MAS AÑOS-SIN VARIEDAD	Secano
	Recinto:18-130-013-00087-00004	Cultivo:62000	PASTOS PERMANENTES DE 5 O MAS AÑOS-SIN VARIEDAD	Secano
	Recinto:18-130-013-00087-00012	Cultivo:62000	PASTOS PERMANENTES DE 5 O MAS AÑOS-SIN VARIEDAD	Regadío
	Recinto:18-130-013-00087-00017	Cultivo:62000	PASTOS PERMANENTES DE 5 O MAS AÑOS-SIN VARIEDAD	Regadío
	Recinto:18-130-013-00087-00018	Cultivo:62000	PASTOS PERMANENTES DE 5 O MAS AÑOS-SIN VARIEDAD	Secano
	Recinto:18-130-013-00087-00019	Cultivo:62000	PASTOS PERMANENTES DE 5 O MAS AÑOS-SIN VARIEDAD	Regadío

(1) Con incidencias que retienen pago o deniegan el expediente.

(2) Se calcula sobre superficie declarada admisible.

(3) Aplicación del artículo 16 bis del RD 147/2023.

(4) Expediente con algunos recintos de pastos permanentes ubicados en espacios protegidos donde la carga ganadera mínima será 0,1 UGM/ha.

Puede verificar la integridad de una copia de este documento mediante la lectura del código QR adjunto o mediante el acceso a la dirección <https://ws050.juntadeandalucia.es/verificarFirma> indicando el código de VERIFICACIÓN

FIRMADO POR	JUAN JOSE SOLER GARCIA	20/02/2025	
	ROCIO GUIJARRO MILLAN		
VERIFICACIÓN	Pk2jmQ3ESFH4J84V5UNKP32UXX5TB9	PÁG. 630/1379	



INCIDENCIAS

INCIDENCIA DESCRIPCIÓN

Recinto:18-130-013-00087-00027	Cultivo:62000	PASTOS PERMANENTES DE 5 O MAS AÑOS-SIN VARIEDAD	Regadío
Recinto:18-130-013-00087-00028	Cultivo:62000	PASTOS PERMANENTES DE 5 O MAS AÑOS-SIN VARIEDAD	Regadío
Recinto:18-130-013-00087-00029	Cultivo:62000	PASTOS PERMANENTES DE 5 O MAS AÑOS-SIN VARIEDAD	Secano
Recinto:18-130-013-00087-00030	Cultivo:62000	PASTOS PERMANENTES DE 5 O MAS AÑOS-SIN VARIEDAD	Regadío
Recinto:18-130-013-00087-00031	Cultivo:62000	PASTOS PERMANENTES DE 5 O MAS AÑOS-SIN VARIEDAD	Secano
Recinto:18-130-013-00108-00001	Cultivo:62000	PASTOS PERMANENTES DE 5 O MAS AÑOS-SIN VARIEDAD	Secano
Recinto:18-130-013-00114-00001	Cultivo:62000	PASTOS PERMANENTES DE 5 O MAS AÑOS-SIN VARIEDAD	Secano
Recinto:18-130-013-00114-00007	Cultivo:62000	PASTOS PERMANENTES DE 5 O MAS AÑOS-SIN VARIEDAD	Secano

Datos considerados para el Cálculo de la Carga Ganadera del expediente

Superficie determinada para Cálculo Carga Ganadera: 0,00 ha
Carga Ganadera del Expediente: 0,00 ugm/ha

Incidenias de carga ganadera

INCIDENCIA DESCRIPCIÓN

86122	Recinto superficie forrajera que realiza la actividad de producción de pastoreo y no declara el o los códigos del Registro de Explotaciones Ganaderas de Andalucía, REGA.		
	Recinto:18-130-013-00087-00031	Cultivo:62000	PASTOS PERMANENTES DE 5 O MAS AÑOS-SIN VARIEDAD Secano
	Recinto:18-130-013-00087-00030	Cultivo:62000	PASTOS PERMANENTES DE 5 O MAS AÑOS-SIN VARIEDAD Regadío
	Recinto:18-130-013-00087-00029	Cultivo:62000	PASTOS PERMANENTES DE 5 O MAS AÑOS-SIN VARIEDAD Secano
	Recinto:18-130-013-00087-00028	Cultivo:62000	PASTOS PERMANENTES DE 5 O MAS AÑOS-SIN VARIEDAD Regadío
	Recinto:18-130-013-00087-00027	Cultivo:62000	PASTOS PERMANENTES DE 5 O MAS AÑOS-SIN VARIEDAD Regadío
	Recinto:18-130-013-00078-00015	Cultivo:62000	PASTOS PERMANENTES DE 5 O MAS AÑOS-SIN VARIEDAD Secano
	Recinto:18-130-013-00078-00014	Cultivo:62000	PASTOS PERMANENTES DE 5 O MAS AÑOS-SIN VARIEDAD Regadío
	Recinto:18-130-013-00078-00012	Cultivo:62000	PASTOS PERMANENTES DE 5 O MAS AÑOS-SIN VARIEDAD Regadío
	Recinto:18-130-013-00078-00010	Cultivo:62000	PASTOS PERMANENTES DE 5 O MAS AÑOS-SIN VARIEDAD Secano
	Recinto:18-130-013-00073-00005	Cultivo:62000	PASTOS PERMANENTES DE 5 O MAS AÑOS-SIN VARIEDAD Regadío
	Recinto:18-130-013-00073-00004	Cultivo:62000	PASTOS PERMANENTES DE 5 O MAS AÑOS-SIN VARIEDAD Regadío
	Recinto:18-130-012-00237-00011	Cultivo:62000	PASTOS PERMANENTES DE 5 O MAS AÑOS-SIN VARIEDAD Secano
	Recinto:18-130-012-00237-00007	Cultivo:62000	PASTOS PERMANENTES DE 5 O MAS AÑOS-SIN VARIEDAD Secano
	Recinto:18-130-013-00114-00007	Cultivo:62000	PASTOS PERMANENTES DE 5 O MAS AÑOS-SIN VARIEDAD Secano
	Recinto:18-130-013-00078-00009	Cultivo:62000	PASTOS PERMANENTES DE 5 O MAS AÑOS-SIN VARIEDAD Secano
	Recinto:18-130-003-00423-00006	Cultivo:62000	PASTOS PERMANENTES DE 5 O MAS AÑOS-SIN VARIEDAD Secano
	Recinto:18-130-013-00087-00012	Cultivo:62000	PASTOS PERMANENTES DE 5 O MAS AÑOS-SIN VARIEDAD Regadío
	Recinto:18-130-013-00087-00004	Cultivo:62000	PASTOS PERMANENTES DE 5 O MAS AÑOS-SIN VARIEDAD Secano
	Recinto:18-130-003-00423-00004	Cultivo:62000	PASTOS PERMANENTES DE 5 O MAS AÑOS-SIN VARIEDAD Regadío
	Recinto:18-130-003-00423-00005	Cultivo:62000	PASTOS PERMANENTES DE 5 O MAS AÑOS-SIN VARIEDAD Secano
	Recinto:18-130-013-00087-00019	Cultivo:62000	PASTOS PERMANENTES DE 5 O MAS AÑOS-SIN VARIEDAD Regadío
	Recinto:18-130-013-00087-00002	Cultivo:62000	PASTOS PERMANENTES DE 5 O MAS AÑOS-SIN VARIEDAD Secano
	Recinto:18-130-013-00114-00001	Cultivo:62000	PASTOS PERMANENTES DE 5 O MAS AÑOS-SIN VARIEDAD Secano
	Recinto:18-130-013-00087-00018	Cultivo:62000	PASTOS PERMANENTES DE 5 O MAS AÑOS-SIN VARIEDAD Secano
	Recinto:18-130-013-00087-00017	Cultivo:62000	PASTOS PERMANENTES DE 5 O MAS AÑOS-SIN VARIEDAD Regadío
	Recinto:18-130-013-00080-00002	Cultivo:62000	PASTOS PERMANENTES DE 5 O MAS AÑOS-SIN VARIEDAD Secano
	Recinto:18-130-013-00072-00001	Cultivo:62000	PASTOS PERMANENTES DE 5 O MAS AÑOS-SIN VARIEDAD Regadío
	Recinto:18-130-013-00078-00003	Cultivo:62000	PASTOS PERMANENTES DE 5 O MAS AÑOS-SIN VARIEDAD Secano
	Recinto:18-130-013-00108-00001	Cultivo:62000	PASTOS PERMANENTES DE 5 O MAS AÑOS-SIN VARIEDAD Secano
	Recinto:18-130-013-00071-00001	Cultivo:62000	PASTOS PERMANENTES DE 5 O MAS AÑOS-SIN VARIEDAD Secano
	Recinto:18-130-013-00050-00001	Cultivo:62000	PASTOS PERMANENTES DE 5 O MAS AÑOS-SIN VARIEDAD Secano
	Recinto:18-130-013-00086-00001	Cultivo:62000	PASTOS PERMANENTES DE 5 O MAS AÑOS-SIN VARIEDAD Secano
86124	Recinto de forrajera para Cálculo de Carga Ganadera que No pertenece a Explotación.		
	Recinto:18-130-013-00087-00031	Cultivo:62000	PASTOS PERMANENTES DE 5 O MAS AÑOS-SIN VARIEDAD Secano
	Recinto:18-130-013-00087-00030	Cultivo:62000	PASTOS PERMANENTES DE 5 O MAS AÑOS-SIN VARIEDAD Regadío
	Recinto:18-130-013-00087-00029	Cultivo:62000	PASTOS PERMANENTES DE 5 O MAS AÑOS-SIN VARIEDAD Secano
	Recinto:18-130-013-00087-00028	Cultivo:62000	PASTOS PERMANENTES DE 5 O MAS AÑOS-SIN VARIEDAD Regadío
	Recinto:18-130-013-00087-00027	Cultivo:62000	PASTOS PERMANENTES DE 5 O MAS AÑOS-SIN VARIEDAD Regadío

(1) Con incidencias que retienen pago o deniegan el expediente.
 (2) Se calcula sobre superficie declarada admisible.
 (3) Aplicación del artículo 16 bis del RD 147/2023.
 (4) Expediente con algunos recintos de pastos permanentes ubicados en espacios protegidos donde la carga ganadera mínima será 0,1 UGM/ha.

Puede verificar la integridad de una copia de este documento mediante la lectura del código QR adjunto o mediante el acceso a la dirección <https://ws050.juntadeandalucia.es/verificarFirma> indicando el código de VERIFICACIÓN

FIRMADO POR	JUAN JOSE SOLER GARCIA	20/02/2025	
	ROCIO GUIJARRO MILLAN		
VERIFICACIÓN	Pk2jmQ3ESFH4J84V5UNKP32UXX5TB9	PÁG. 631/1379	



	Recinto:18-130-013-00078-00015	Cultivo:62000	PASTOS PERMANENTES DE 5 O MAS AÑOS-SIN VARIEDAD	Secano
	Recinto:18-130-013-00078-00014	Cultivo:62000	PASTOS PERMANENTES DE 5 O MAS AÑOS-SIN VARIEDAD	Regadío
	Recinto:18-130-013-00078-00012	Cultivo:62000	PASTOS PERMANENTES DE 5 O MAS AÑOS-SIN VARIEDAD	Regadío
	Recinto:18-130-013-00078-00010	Cultivo:62000	PASTOS PERMANENTES DE 5 O MAS AÑOS-SIN VARIEDAD	Secano
	Recinto:18-130-013-00073-00005	Cultivo:62000	PASTOS PERMANENTES DE 5 O MAS AÑOS-SIN VARIEDAD	Regadío
	Recinto:18-130-013-00073-00004	Cultivo:62000	PASTOS PERMANENTES DE 5 O MAS AÑOS-SIN VARIEDAD	Regadío
	Recinto:18-130-012-00237-00011	Cultivo:62000	PASTOS PERMANENTES DE 5 O MAS AÑOS-SIN VARIEDAD	Secano
	Recinto:18-130-012-00237-00007	Cultivo:62000	PASTOS PERMANENTES DE 5 O MAS AÑOS-SIN VARIEDAD	Secano
	Recinto:18-130-003-00423-00007	Cultivo:62000	PASTOS PERMANENTES DE 5 O MAS AÑOS-SIN VARIEDAD	Secano
	Recinto:18-130-013-00078-00009	Cultivo:62000	PASTOS PERMANENTES DE 5 O MAS AÑOS-SIN VARIEDAD	Secano
	Recinto:18-130-003-00423-00006	Cultivo:62000	PASTOS PERMANENTES DE 5 O MAS AÑOS-SIN VARIEDAD	Secano
	Recinto:18-130-013-00087-00012	Cultivo:62000	PASTOS PERMANENTES DE 5 O MAS AÑOS-SIN VARIEDAD	Regadío
	Recinto:18-130-013-00087-00004	Cultivo:62000	PASTOS PERMANENTES DE 5 O MAS AÑOS-SIN VARIEDAD	Secano
	Recinto:18-130-003-00423-00004	Cultivo:62000	PASTOS PERMANENTES DE 5 O MAS AÑOS-SIN VARIEDAD	Regadío
	Recinto:18-130-003-00423-00005	Cultivo:62000	PASTOS PERMANENTES DE 5 O MAS AÑOS-SIN VARIEDAD	Secano
	Recinto:18-130-013-00087-00019	Cultivo:62000	PASTOS PERMANENTES DE 5 O MAS AÑOS-SIN VARIEDAD	Regadío
	Recinto:18-130-013-00087-00002	Cultivo:62000	PASTOS PERMANENTES DE 5 O MAS AÑOS-SIN VARIEDAD	Secano
	Recinto:18-130-013-00114-00001	Cultivo:62000	PASTOS PERMANENTES DE 5 O MAS AÑOS-SIN VARIEDAD	Secano
	Recinto:18-130-013-00087-00018	Cultivo:62000	PASTOS PERMANENTES DE 5 O MAS AÑOS-SIN VARIEDAD	Secano
	Recinto:18-130-013-00087-00017	Cultivo:62000	PASTOS PERMANENTES DE 5 O MAS AÑOS-SIN VARIEDAD	Regadío
	Recinto:18-130-013-00080-00002	Cultivo:62000	PASTOS PERMANENTES DE 5 O MAS AÑOS-SIN VARIEDAD	Secano
	Recinto:18-130-013-00072-00001	Cultivo:62000	PASTOS PERMANENTES DE 5 O MAS AÑOS-SIN VARIEDAD	Regadío
	Recinto:18-130-013-00078-00003	Cultivo:62000	PASTOS PERMANENTES DE 5 O MAS AÑOS-SIN VARIEDAD	Secano
	Recinto:18-130-013-00108-00001	Cultivo:62000	PASTOS PERMANENTES DE 5 O MAS AÑOS-SIN VARIEDAD	Secano
	Recinto:18-130-013-00071-00001	Cultivo:62000	PASTOS PERMANENTES DE 5 O MAS AÑOS-SIN VARIEDAD	Secano
	Recinto:18-130-013-00050-00001	Cultivo:62000	PASTOS PERMANENTES DE 5 O MAS AÑOS-SIN VARIEDAD	Secano
	Recinto:18-130-013-00086-00001	Cultivo:62000	PASTOS PERMANENTES DE 5 O MAS AÑOS-SIN VARIEDAD	Secano
86128	Recinto de Forrajerías que no ha contabilizado para Carga Ganadera por no tener una explotación válida para el cálculo de la Carga Ganadera			
	Recinto:18-130-013-00087-00031	Cultivo:62	PASTOS PERMANENTES DE 5 O MAS AÑOS-	
	Recinto:18-130-013-00087-00030	Cultivo:62	PASTOS PERMANENTES DE 5 O MAS AÑOS-	
	Recinto:18-130-013-00087-00029	Cultivo:62	PASTOS PERMANENTES DE 5 O MAS AÑOS-	
	Recinto:18-130-013-00087-00028	Cultivo:62	PASTOS PERMANENTES DE 5 O MAS AÑOS-	
	Recinto:18-130-013-00087-00027	Cultivo:62	PASTOS PERMANENTES DE 5 O MAS AÑOS-	
	Recinto:18-130-013-00078-00015	Cultivo:62	PASTOS PERMANENTES DE 5 O MAS AÑOS-	
	Recinto:18-130-013-00078-00014	Cultivo:62	PASTOS PERMANENTES DE 5 O MAS AÑOS-	
	Recinto:18-130-013-00078-00012	Cultivo:62	PASTOS PERMANENTES DE 5 O MAS AÑOS-	
	Recinto:18-130-013-00078-00010	Cultivo:62	PASTOS PERMANENTES DE 5 O MAS AÑOS-	
	Recinto:18-130-013-00073-00005	Cultivo:62	PASTOS PERMANENTES DE 5 O MAS AÑOS-	
	Recinto:18-130-013-00073-00004	Cultivo:62	PASTOS PERMANENTES DE 5 O MAS AÑOS-	
	Recinto:18-130-012-00237-00011	Cultivo:62	PASTOS PERMANENTES DE 5 O MAS AÑOS-	
	Recinto:18-130-012-00237-00007	Cultivo:62	PASTOS PERMANENTES DE 5 O MAS AÑOS-	
	Recinto:18-130-013-00114-00007	Cultivo:62	PASTOS PERMANENTES DE 5 O MAS AÑOS-	
	Recinto:18-130-013-00078-00009	Cultivo:62	PASTOS PERMANENTES DE 5 O MAS AÑOS-	
	Recinto:18-130-003-00423-00006	Cultivo:62	PASTOS PERMANENTES DE 5 O MAS AÑOS-	
	Recinto:18-130-013-00087-00012	Cultivo:62	PASTOS PERMANENTES DE 5 O MAS AÑOS-	
	Recinto:18-130-013-00087-00004	Cultivo:62	PASTOS PERMANENTES DE 5 O MAS AÑOS-	
	Recinto:18-130-003-00423-00004	Cultivo:62	PASTOS PERMANENTES DE 5 O MAS AÑOS-	
	Recinto:18-130-003-00423-00005	Cultivo:62	PASTOS PERMANENTES DE 5 O MAS AÑOS-	
	Recinto:18-130-013-00087-00019	Cultivo:62	PASTOS PERMANENTES DE 5 O MAS AÑOS-	
	Recinto:18-130-013-00087-00002	Cultivo:62	PASTOS PERMANENTES DE 5 O MAS AÑOS-	
	Recinto:18-130-013-00114-00001	Cultivo:62	PASTOS PERMANENTES DE 5 O MAS AÑOS-	
	Recinto:18-130-013-00087-00018	Cultivo:62	PASTOS PERMANENTES DE 5 O MAS AÑOS-	
	Recinto:18-130-013-00087-00017	Cultivo:62	PASTOS PERMANENTES DE 5 O MAS AÑOS-	
	Recinto:18-130-013-00080-00002	Cultivo:62	PASTOS PERMANENTES DE 5 O MAS AÑOS-	
	Recinto:18-130-013-00072-00001	Cultivo:62	PASTOS PERMANENTES DE 5 O MAS AÑOS-	
	Recinto:18-130-013-00078-00003	Cultivo:62	PASTOS PERMANENTES DE 5 O MAS AÑOS-	
	Recinto:18-130-013-00108-00001	Cultivo:62	PASTOS PERMANENTES DE 5 O MAS AÑOS-	
	Recinto:18-130-013-00071-00001	Cultivo:62	PASTOS PERMANENTES DE 5 O MAS AÑOS-	
	Recinto:18-130-013-00050-00001	Cultivo:62	PASTOS PERMANENTES DE 5 O MAS AÑOS-	
	Recinto:18-130-013-00086-00001	Cultivo:62	PASTOS PERMANENTES DE 5 O MAS AÑOS-	

(1) Con incidencias que retienen pago o deniegan el expediente.

(2) Se calcula sobre superficie declarada admisible.

(3) Aplicación del artículo 16 bis del RD 147/2023.

(4) Expediente con algunos recintos de pastos permanentes ubicados en espacios protegidos donde la carga ganadera mínima será 0,1 UGM/ha.

Puede verificar la integridad de una copia de este documento mediante la lectura del código QR adjunto o mediante el acceso a la dirección https://ws050.juntadeandalucia.es/verificarFirma indicando el código de VERIFICACIÓN			
FIRMADO POR	JUAN JOSE SOLER GARCIA	20/02/2025	
	ROCIO GUIJARRO MILLAN		
VERIFICACIÓN	Pk2jmQ3ESFH4J84V5UNKP32UXX5TB9	PÁG. 632/1379	



86132	Recinto superficie forrajera que no realiza la actividad de producción de pastoreo.		
	Recinto:18-130-013-00087-00029	Cultivo:62000	PASTOS PERMANENTES DE 5 O MAS AÑOS-SIN VARIEDAD Secano
	Recinto:18-130-013-00078-00015	Cultivo:62000	PASTOS PERMANENTES DE 5 O MAS AÑOS-SIN VARIEDAD Secano
	Recinto:18-130-013-00078-00014	Cultivo:62000	PASTOS PERMANENTES DE 5 O MAS AÑOS-SIN VARIEDAD Regadío
	Recinto:18-130-013-00078-00013	Cultivo:20000	BARBECHO TRADICIONAL-SIN VARIEDAD Regadío
	Recinto:18-130-013-00078-00010	Cultivo:62000	PASTOS PERMANENTES DE 5 O MAS AÑOS-SIN VARIEDAD Secano
	Recinto:18-130-013-00073-00006	Cultivo:20000	BARBECHO TRADICIONAL-SIN VARIEDAD Regadío
	Recinto:18-130-013-00073-00004	Cultivo:62000	PASTOS PERMANENTES DE 5 O MAS AÑOS-SIN VARIEDAD Regadío
	Recinto:18-130-012-00237-00011	Cultivo:62000	PASTOS PERMANENTES DE 5 O MAS AÑOS-SIN VARIEDAD Secano
	Recinto:18-130-012-00237-00007	Cultivo:62000	PASTOS PERMANENTES DE 5 O MAS AÑOS-SIN VARIEDAD Secano
	Recinto:18-130-013-00087-00013	Cultivo:20000	BARBECHO TRADICIONAL-SIN VARIEDAD Regadío
	Recinto:18-130-013-00114-00007	Cultivo:62000	PASTOS PERMANENTES DE 5 O MAS AÑOS-SIN VARIEDAD Secano
	Recinto:18-130-013-00108-00003	Cultivo:20000	BARBECHO TRADICIONAL-SIN VARIEDAD Regadío
	Recinto:18-130-013-00078-00009	Cultivo:62000	PASTOS PERMANENTES DE 5 O MAS AÑOS-SIN VARIEDAD Secano
	Recinto:18-130-013-00108-00002	Cultivo:20000	BARBECHO TRADICIONAL-SIN VARIEDAD Regadío
	Recinto:18-130-013-00109-00002	Cultivo:20000	BARBECHO TRADICIONAL-SIN VARIEDAD Regadío
	Recinto:18-130-013-00087-00007	Cultivo:20000	BARBECHO TRADICIONAL-SIN VARIEDAD Regadío
	Recinto:18-130-003-00423-00006	Cultivo:62000	PASTOS PERMANENTES DE 5 O MAS AÑOS-SIN VARIEDAD Secano
	Recinto:18-130-013-00087-00012	Cultivo:62000	PASTOS PERMANENTES DE 5 O MAS AÑOS-SIN VARIEDAD Regadío
	Recinto:18-130-013-00087-00004	Cultivo:62000	PASTOS PERMANENTES DE 5 O MAS AÑOS-SIN VARIEDAD Secano
	Recinto:18-130-003-00423-00004	Cultivo:62000	PASTOS PERMANENTES DE 5 O MAS AÑOS-SIN VARIEDAD Regadío
	Recinto:18-130-003-00423-00005	Cultivo:62000	PASTOS PERMANENTES DE 5 O MAS AÑOS-SIN VARIEDAD Secano
	Recinto:18-130-013-00087-00019	Cultivo:62000	PASTOS PERMANENTES DE 5 O MAS AÑOS-SIN VARIEDAD Regadío
	Recinto:18-130-013-00087-00002	Cultivo:62000	PASTOS PERMANENTES DE 5 O MAS AÑOS-SIN VARIEDAD Secano
	Recinto:18-130-013-00114-00001	Cultivo:62000	PASTOS PERMANENTES DE 5 O MAS AÑOS-SIN VARIEDAD Secano
	Recinto:18-130-013-00087-00018	Cultivo:62000	PASTOS PERMANENTES DE 5 O MAS AÑOS-SIN VARIEDAD Secano
	Recinto:18-130-013-00087-00017	Cultivo:62000	PASTOS PERMANENTES DE 5 O MAS AÑOS-SIN VARIEDAD Regadío
	Recinto:18-130-013-00087-00009	Cultivo:20000	BARBECHO TRADICIONAL-SIN VARIEDAD Regadío
	Recinto:18-130-013-00080-00002	Cultivo:62000	PASTOS PERMANENTES DE 5 O MAS AÑOS-SIN VARIEDAD Secano
	Recinto:18-130-013-00072-00001	Cultivo:62000	PASTOS PERMANENTES DE 5 O MAS AÑOS-SIN VARIEDAD Regadío
	Recinto:18-130-013-00078-00003	Cultivo:62000	PASTOS PERMANENTES DE 5 O MAS AÑOS-SIN VARIEDAD Secano
	Recinto:18-130-013-00108-00001	Cultivo:62000	PASTOS PERMANENTES DE 5 O MAS AÑOS-SIN VARIEDAD Secano
	Recinto:18-130-013-00071-00001	Cultivo:62000	PASTOS PERMANENTES DE 5 O MAS AÑOS-SIN VARIEDAD Secano
	Recinto:18-130-013-00050-00001	Cultivo:62000	PASTOS PERMANENTES DE 5 O MAS AÑOS-SIN VARIEDAD Secano
	Recinto:18-130-013-00086-00001	Cultivo:62000	PASTOS PERMANENTES DE 5 O MAS AÑOS-SIN VARIEDAD Secano

(1) Con incidencias que retienen pago o deniegan el expediente.

(2) Se calcula sobre superficie declarada admisible.

(3) Aplicación del artículo 16 bis del RD 147/2023.

(4) Expediente con algunos recintos de pastos permanentes ubicados en espacios protegidos donde la carga ganadera mínima será 0,1 UGM/ha.

Puede verificar la integridad de una copia de este documento mediante la lectura del código QR adjunto o mediante el acceso a la dirección <https://ws050.juntadeandalucia.es/verificarFirma> indicando el código de VERIFICACIÓN

FIRMADO POR	JUAN JOSE SOLER GARCIA	20/02/2025	
	ROCIO GUIJARRO MILLAN		
VERIFICACIÓN	Pk2jmQ3ESFH4J84V5UNKP32UXX5TB9	PÁG. 633/1379	



APELLIDOS Y NOMBRE / RAZÓN SOCIAL

PERALTA GUERRERO FLORENTINA

NIF
****4515*

EXPEDIENTE
1130572

RESOLUCIÓN
DENEGACIÓN DE LA AYUDA

DATOS DE MANTENIMIENTO UNIDADES

GRUPO DE PAGO	Sup. Dec. Admisible	Sup. Propuesta	Sobredecl.	% Sobredecl.
ZONAS DE LIMITACIONES ESPECIFICAS	0,00	0,00	0,00	0,00

APLICACIÓN DE REDUCCIONES Y PENALIZACIONES (%)

Criterios de subvencionabilidad (1)	Presentación tardía	Omisión declaración	Condicionalidad
100,00	0,00	0,00	0,00

IMPORTE (Euros)

Calculado(2)	Reducción	Penalización	Reducción Penalización (3)	Penalización adicional	Propuesto	FEADER	MAPA	CAPADR
0,00 €	0,00 €	0,00 €	0,00 €	0,00 €	0,00 €	0,00 €	0,00 €	0,00 €
Importe Unitario:	128,00 €	Nuevo Importe Unitario:	0,00 €					

RECINTOS PROPUESTOS

REF.	REFERENCIA SIGPAC	CULTIVO	S/R	USO SIGPAC	Sup. Dec. admisible	Sup. Campo	Sup. Determ.	Sup. Propuesta
5541290	18-110-001-00040-0001	BARBECHO TRADICIONAL	R		0,87		0,87	0,87
1700000004534385	18-110-002-00083-0002	HUERTA	R		0,09		0,09	0,09
1700000004534386	18-110-002-00076-0002	AVENA	R		2,78		2,78	2,78
1700000004534395	18-110-002-00083-0002	BARBECHO TRADICIONAL	R		0,52		0,52	0,52
1700000004534396	18-110-002-00086-0002	CEBADA	R		0,82		0,82	0,82
1700000004534397	18-110-002-00080-0001	CEBADA	R		0,66		0,66	0,66
1700000004534398	18-110-002-00081-0001	CEBADA	R		1,11		1,11	1,11
1700000004534399	18-110-002-00076-0001	ALMENDROS	R		0,08		0,08	0,08

INCIDENCIAS

INCIDENCIA DESCRIPCIÓN

74018	Solicitante de intervención 6613 cuyo regimen de afiliación a la SS no es ni el sistema especial agrario(cuenta ajena) ni autonomo con actividad agraria.
74018	Productor que no es agricultor a título principal, según los datos del ejercicio fiscal n-1 y seguridad socia.
74053	Importe inferior a 100 Euros

Datos considerados para el Cálculo de la Carga Ganadera del expediente

Superficie determinada para Cálculo Carga Ganadera: 0,00 ha
Carga Ganadera del Expediente: 0,00 ugm/ha

Incidentes de carga ganadera

INCIDENCIA DESCRIPCIÓN

86132	Recinto superficie forrajera que no realiza la actividad de producción de pastoreo. Recinto:18-110-001-00040-00001 Cultivo:20000 BARBECHO TRADICIONAL-SIN VARIEDAD Regadío Recinto:18-110-002-00083-00002 Cultivo:20000 BARBECHO TRADICIONAL-SIN VARIEDAD Regadío
-------	---

(1) Con incidencias que retienen pago o deniegan el expediente.

(2) Se calcula sobre superficie declarada admisible.

(3) Aplicación del artículo 16 bis del RD 147/2023.

(4) Expediente con algunos recintos de pastos permanentes ubicados en espacios protegidos donde la carga ganadera mínima será 0,1 UGM/ha.

Puede verificar la integridad de una copia de este documento mediante la lectura del código QR adjunto o mediante el acceso a la dirección <https://ws050.juntadeandalucia.es/verificarFirma> indicando el código de VERIFICACIÓN

FIRMADO POR	JUAN JOSE SOLER GARCIA	20/02/2025
	ROCIO GUIJARRO MILLAN	
VERIFICACIÓN	Pk2jmQ3ESFH4J84V5UNKP32UXX5TB9	PÁG. 634/1379





APELLIDOS Y NOMBRE / RAZÓN SOCIAL

PEREZ GARCIA MARIA DEL CARMEN

NIF

****8415*

EXPEDIENTE

1184597

RESOLUCIÓN

CONCESIÓN DE LA AYUDA

DATOS DE MANTENIMIENTO UNIDADES

GRUPO DE PAGO

ZONAS DE LIMITACIONES ESPECIFICAS

Sup. Dec. Admisible

328,04

Sup. Propuesta

328,04

Sobredecl.

0,00

% Sobredecl.

0,00

APLICACIÓN DE REDUCCIONES Y PENALIZACIONES (%)

Criterios de subvencionabilidad (1)	Presentación tardía	Omisión declaración	Condicionalidad
0,00	0,00	0,00	0,00

IMPORTE (Euros)

Calculado(2)	Reducción	Penalización	Reducción Penalización (3)	Penalización adicional	Propuesto	FEADER	MAPA	CAPADR
2.816,00 €	0,00 €	0,00 €	0,00 €	0,00 €	2.816,00 €	2.393,60 €	276,25 €	146,15 €
Importe Unitario:	128,00 €	Nuevo Importe Unitario:	8,58 €					

RECINTOS PROPUESTOS

REF.	REFERENCIA SIGPAC	CULTIVO	S/R	USO SIGPAC	Sup. Dec. admisible	Sup. Campo	Sup. Determ.	Sup. Propuesta
4531212	18-110-010-00041-0006	PASTOS PERMANENTES DE 5 O MAS AÑOS	S		10,54		10,54	10,54
6925586	18-110-900-99000-9900	PASTOS PERMANENTES DE 5 O MAS AÑOS	S		317,50		317,50	317,50

INCIDENCIAS

INCIDENCIA DESCRIPCIÓN

233 Superficie de cruce neta declarada en recinto ficticio comunal, menor que superficie asignada neta resultante del reparto del recinto ficticio comunal.
 Recinto:18-110-900-99000-99001 Cultivo:62000 PASTOS PERMANENTES DE 5 O MAS AÑOS-SIN VARIEDAD Secano

Datos considerados para el Cálculo de la Carga Ganadera del expediente

Superficie determinada para Cálculo Carga Ganadera: 328,04 ha
 Carga Ganadera del Expediente: 0,35 ugm/ha (4)

Explotación	Especie	Ugm Calculada para CG
ES181080000017	BOVINA	3,17
ES181080000035	BOVINA	66,25
ES181080023000	BOVINA	45,86

Recintos Determinados para el Cálculo de Garga Ganadera

REF.	REFERENCIA SIGPAC	CULTIVO	DESCRIPCIÓN CULTIVO	S/R	SUP. PROPUESTA (ha)
4531212	18-110-010-00041-00006	62000	PASTOS PERMANENTES DE 5 O MAS AÑOS-SIN VARIEDAD	S	10,54
6925586	18-110-900-99000-99001	62000	PASTOS PERMANENTES DE 5 O MAS AÑOS-SIN VARIEDAD	S	317,50

Incidenias de carga ganadera

INCIDENCIA DESCRIPCIÓN

86128 Recinto de Forrajeras que no ha contabilizado para Carga Ganadera por no tener una explotación válida para el cálculo de la Carga Ganadera
 Recinto:18-110-900-99000-99001 Cultivo:62 PASTOS PERMANENTES DE 5 O MAS AÑOS-

(1) Con incidencias que retienen pago o deniegan el expediente.

(2) Se calcula sobre superficie declarada admisible.

(3) Aplicación del artículo 16 bis del RD 147/2023.

(4) Expediente con algunos recintos de pastos permanentes ubicados en espacios protegidos donde la carga ganadera mínima será 0,1 UGM/ha.

Puede verificar la integridad de una copia de este documento mediante la lectura del código QR adjunto o mediante el acceso a la dirección <https://ws050.juntadeandalucia.es/verificarFirma> indicando el código de VERIFICACIÓN

FIRMADO POR	JUAN JOSE SOLER GARCIA	20/02/2025
	ROCIO GUIJARRO MILLAN	
VERIFICACIÓN	Pk2jmQ3ESFH4J84V5UNKP32UXX5TB9	PÁG. 635/1379





APELLIDOS Y NOMBRE / RAZÓN SOCIAL

PEREZ ORDOÑEZ JOSE BERNABE

NIF
****4480*

EXPEDIENTE
1251135

RESOLUCIÓN
DENEGACIÓN DE LA AYUDA

DATOS DE MANTENIMIENTO UNIDADES

<u>GRUPO DE PAGO</u>	<u>Sup. Dec. Admisible</u>	<u>Sup. Propuesta</u>	<u>Sobredecl.</u>	<u>% Sobredecl.</u>
ZONAS DE LIMITACIONES ESPECIFICAS	0,00	0,00	0,00	0,00

APLICACIÓN DE REDUCCIONES Y PENALIZACIONES (%)

<u>Criterios de subvencionabilidad (1)</u>	<u>Presentación tardía</u>	<u>Omisión declaración</u>	<u>Condicionabilidad</u>
100,00	0,00	0,00	0,00

IMPORTE (Euros)

<u>Calculado(2)</u>	<u>Reducción</u>	<u>Penalización</u>	<u>Reducción Penalización (3)</u>	<u>Penalización adicional</u>	<u>Propuesto</u>	<u>FEADER</u>	<u>MAPA</u>	<u>CAPADR</u>
0,00 €	0,00 €	0,00 €	0,00 €	0,00 €	0,00 €	0,00 €	0,00 €	0,00 €
<u>Importe Unitario:</u>	128,00 €	<u>Nuevo Importe Unitario:</u>	0,00 €					

INCIDENCIAS

INCIDENCIA DESCRIPCIÓN

3790	Recinto declarado inactivo Recinto:18-039-001-00126-00003 Cultivo: -
74051	Solicitante de intervención 6613, que no declara ningun recinto en zona desfavorecida.
74053	Importe inferior a 100 Euros

(1) Con incidencias que retienen pago o deniegan el expediente.

(2) Se calcula sobre superficie declarada admisible.

(3) Aplicación del artículo 16 bis del RD 147/2023.

(4) Expediente con algunos recintos de pastos permanentes ubicados en espacios protegidos donde la carga ganadera mínima será 0,1 UGM/ha.

Puede verificar la integridad de una copia de este documento mediante la lectura del código QR adjunto o mediante el acceso a la dirección <https://ws050.juntadeandalucia.es/verificarFirma> indicando el código de VERIFICACIÓN

FIRMADO POR	JUAN JOSE SOLER GARCIA ROCIO GUIJARRO MILLAN	20/02/2025	
VERIFICACIÓN	Pk2jmQ3ESFH4J84V5UNKP32UXX5TB9	PÁG. 636/1379	



APELLIDOS Y NOMBRE / RAZÓN SOCIAL

PEREZ ORDOÑEZ RAFAEL

NIF
****0458*

EXPEDIENTE
1251145

RESOLUCIÓN
DENEGACIÓN DE LA AYUDA

DATOS DE MANTENIMIENTO UNIDADES

GRUPO DE PAGO

ZONAS DE LIMITACIONES ESPECIFICAS

<u>Sup. Dec. Admisible</u>	<u>Sup. Propuesta</u>	<u>Sobredecl.</u>	<u>% Sobredecl.</u>
0,00	0,00	0,00	0,00

APLICACIÓN DE REDUCCIONES Y PENALIZACIONES (%)

<u>Criterios de subvencionabilidad (1)</u>	<u>Presentación tardía</u>	<u>Omisión declaración</u>	<u>Condicionidad</u>
100,00	0,00	0,00	0,00

IMPORTE (Euros)

<u>Calculado(2)</u>	<u>Reducción</u>	<u>Penalización</u>	<u>Reducción Penalización (3)</u>	<u>Penalización adicional</u>	<u>Propuesto</u>	<u>FEADER</u>	<u>MAPA</u>	<u>CAPADR</u>
0,00 €	0,00 €	0,00 €	0,00 €	0,00 €	0,00 €	0,00 €	0,00 €	0,00 €
<u>Importe Unitario:</u>	128,00 €	<u>Nuevo Importe Unitario:</u>	0,00 €					

INCIDENCIAS

INCIDENCIA DESCRIPCIÓN

- 74051 Solicitante de intervención 6613, que no declara ningun recinto en zona desfavorecida.
- 74053 Importe inferior a 100 Euros

(1) Con incidencias que retienen pago o deniegan el expediente.

(2) Se calcula sobre superficie declarada admisible.

(3) Aplicación del artículo 16 bis del RD 147/2023.

(4) Expediente con algunos recintos de pastos permanentes ubicados en espacios protegidos donde la carga ganadera mínima será 0,1 UGM/ha.

Puede verificar la integridad de una copia de este documento mediante la lectura del código QR adjunto o mediante el acceso a la dirección <https://ws050.juntadeandalucia.es/verificarFirma> indicando el código de VERIFICACIÓN

FIRMADO POR	JUAN JOSE SOLER GARCIA	20/02/2025	
	ROCIO GUIJARRO MILLAN		
VERIFICACIÓN	Pk2jmQ3ESFH4J84V5UNKP32UXX5TB9	PÁG. 637/1379	



APELLIDOS Y NOMBRE / RAZÓN SOCIAL

PEREZ ORTIZ JUAN MANUEL

NIF

****7361*

EXPEDIENTE

1070290

RESOLUCIÓN

CONCESIÓN DE LA AYUDA

DATOS DE MANTENIMIENTO UNIDADES

GRUPO DE PAGO

ZONAS DE LIMITACIONES ESPECIFICAS

Sup. Dec. Admisible

141,30

Sup. Propuesta

141,30

Sobredecl.

0,00

% Sobredecl.

0,00

APLICACIÓN DE REDUCCIONES Y PENALIZACIONES (%)

Criterios de subvencionabilidad (1)	Presentación tardía	Omisión declaración	Condicionalidad
0,00	0,00	0,00	0,00

IMPORTE (Euros)

Calculado(2)	Reducción	Penalización	Reducción Penalización (3)	Penalización adicional	Propuesto	FEADER	MAPA	CAPADR
2.816,00 €	0,00 €	0,00 €	0,00 €	0,00 €	2.816,00 €	2.393,60 €	146,15 €	276,25 €
Importe Unitario:	128,00 €	Nuevo Importe Unitario:	19,93 €					

RECINTOS PROPUESTOS

REF.	REFERENCIA SIGPAC	CULTIVO	S/R	USO SIGPAC	Sup. Dec. admisible	Sup. Campo	Sup. Determ.	Sup. Propuesta
170000005640091	18-187-014-00001-0007	PASTOS PERMANENTES DE 5 O MAS AÑOS	S		141,30		141,30	141,30

Datos considerados para el Cálculo de la Carga Ganadera del expediente

Superficie determinada para Cálculo Carga Ganadera: 153,64 ha

Carga Ganadera del Expediente: 0,21 ugm/ha (4)

Explotación	Especie	Ugm Calculada para CG
ES181820000027	CAPRINA	28,63
ES181820000027	OVINA	3,36

Recintos Determinados para el Cálculo de Garga Ganadera

REF.	REFERENCIA SIGPAC	CULTIVO	DESCRIPCIÓN CULTIVO	S/R	SUP. PROPUESTA (ha)
7290593	18-186-005-00037-00003	62000	PASTOS PERMANENTES DE 5 O MAS AÑOS-SIN VARIEDAD	S	2,36
7290594	18-186-005-00037-00004	62000	PASTOS PERMANENTES DE 5 O MAS AÑOS-SIN VARIEDAD	S	1,70
7290598	18-186-005-00037-00009	62000	PASTOS PERMANENTES DE 5 O MAS AÑOS-SIN VARIEDAD	S	0,02
7290599	18-186-005-00037-00011	62000	PASTOS PERMANENTES DE 5 O MAS AÑOS-SIN VARIEDAD	S	0,03
7290600	18-186-005-00037-00012	62000	PASTOS PERMANENTES DE 5 O MAS AÑOS-SIN VARIEDAD	S	0,05
7409595	18-186-004-00022-00001	62000	PASTOS PERMANENTES DE 5 O MAS AÑOS-SIN VARIEDAD	S	4,34
170000005640089	18-186-021-00025-00001	62000	PASTOS PERMANENTES DE 5 O MAS AÑOS-SIN VARIEDAD	S	3,84
170000005640090	18-186-021-00493-00001	62000	PASTOS PERMANENTES DE 5 O MAS AÑOS-SIN VARIEDAD	S	0,00
170000005640091	18-187-014-00001-00007	62000	PASTOS PERMANENTES DE 5 O MAS AÑOS-SIN VARIEDAD	S	141,30

(1) Con incidencias que retienen pago o deniegan el expediente.

(2) Se calcula sobre superficie declarada admisible.

(3) Aplicación del artículo 16 bis del RD 147/2023.

(4) Expediente con algunos recintos de pastos permanentes ubicados en espacios protegidos donde la carga ganadera mínima será 0,1 UGM/ha.

Puede verificar la integridad de una copia de este documento mediante la lectura del código QR adjunto o mediante el acceso a la dirección <https://ws050.juntadeandalucia.es/verificarFirma> indicando el código de VERIFICACIÓN

FIRMADO POR	JUAN JOSE SOLER GARCIA	20/02/2025
	ROCIO GUIJARRO MILLAN	
VERIFICACIÓN	Pk2jmQ3ESFH4J84V5UNKP32UX5TB9	PÁG. 638/1379





APELLIDOS Y NOMBRE / RAZÓN SOCIAL

PEREZ ORTIZ JULIAN

NIF

****7944*

EXPEDIENTE

1236013

RESOLUCIÓN

DENEGACIÓN DE LA AYUDA

DATOS DE MANTENIMIENTO UNIDADES

GRUPO DE PAGO

ZONAS DE LIMITACIONES ESPECIFICAS

Sup. Dec. Admisible

0,68

Sup. Propuesta

0,68

Sobredecl.

0,00

% Sobredecl.

0,00

APLICACIÓN DE REDUCCIONES Y PENALIZACIONES (%)

Criterios de subvencionabilidad (1)	Presentación tardía	Omisión declaración	Condicionalidad
100,00	0,00	0,00	0,00

IMPORTE (Euros)

Calculado(2)	Reducción	Penalización	Reducción Penalización (3)	Penalización adicional	Propuesto	FEADER	MAPA	CAPADR
87,04 €	0,00 €	0,00 €	0,00 €	0,00 €	0,00 €	0,00 €	0,00 €	0,00 €
Importe Unitario:	128,00 €	Nuevo Importe Unitario:	128,00 €					

RECINTOS PROPUESTOS

REF.	REFERENCIA SIGPAC	CULTIVO	S/R	USO SIGPAC	Sup. Dec. admisible	Sup. Campo	Sup. Determ.	Sup. Propuesta
7528287	18-187-008-00237-0001	OLIVAR	R		0,48		0,48	0,48
7528288	18-187-002-00208-0001	OLIVAR	R		0,13		0,13	0,13
7528289	18-187-002-00205-0002	OLIVAR	R		0,04		0,04	0,04
7528291	18-187-008-00137-0001	OLIVAR	R		0,03		0,03	0,03

(1) Con incidencias que retienen pago o deniegan el expediente.

(2) Se calcula sobre superficie declarada admisible.

(3) Aplicación del artículo 16 bis del RD 147/2023.

(4) Expediente con algunos recintos de pastos permanentes ubicados en espacios protegidos donde la carga ganadera mínima será 0,1 UGM/ha.

Puede verificar la integridad de una copia de este documento mediante la lectura del código QR adjunto o mediante el acceso a la dirección <https://ws050.juntadeandalucia.es/verificarFirma> indicando el código de VERIFICACIÓN

FIRMADO POR	JUAN JOSE SOLER GARCIA	20/02/2025
	ROCIO GUIJARRO MILLAN	
VERIFICACIÓN	Pk2jmQ3ESFH4J84V5UNKP32UXX5TB9	PÁG. 639/1379





INCIDENCIAS

INCIDENCIA DESCRIPCIÓN

74053	Importe inferior a 100 Euros
86120	Para explotaciones de pastos permanentes ubicadas en espacios protegidos la carga ganadera mínima será 0,1 UGM/ha. Recinto:18-120-001-00026-00002 Cultivo:62000 PASTOS PERMANENTES DE 5 O MAS AÑOS-SIN VARIEDAD Secano Carga Ganadera:0
86123	Recinto superficie forrajera que en REGA no tiene clasificación zootécnica permitida. Recinto:18-120-001-00026-00002 Cultivo:62000 PASTOS PERMANENTES DE 5 O MAS AÑOS-SIN VARIEDAD Secano Explotacion:ES181820000044
86126	Recinto de forrajera para Cálculo de Carga Ganadera que No pertenece a Explotación con UGM válida. Recinto:18-120-001-00026-00002 Cultivo:62000 PASTOS PERMANENTES DE 5 O MAS AÑOS-SIN VARIEDAD Secano Explotacion:ES181820000044 Recinto:18-186-002-00184-00005 Cultivo:62000 PASTOS PERMANENTES DE 5 O MAS AÑOS-SIN VARIEDAD Secano Explotacion:ES181820000044 Recinto:18-186-002-00184-00010 Cultivo:62000 PASTOS PERMANENTES DE 5 O MAS AÑOS-SIN VARIEDAD Secano Explotacion:ES181820000044 Recinto:18-186-005-00010-00001 Cultivo:62000 PASTOS PERMANENTES DE 5 O MAS AÑOS-SIN VARIEDAD Secano Explotacion:ES181820000044 Recinto:18-186-005-00021-00001 Cultivo:62000 PASTOS PERMANENTES DE 5 O MAS AÑOS-SIN VARIEDAD Secano Explotacion:ES181820000044 Recinto:18-186-005-00021-00005 Cultivo:62000 PASTOS PERMANENTES DE 5 O MAS AÑOS-SIN VARIEDAD Secano Explotacion:ES181820000044 Recinto:18-186-005-00021-00012 Cultivo:62000 PASTOS PERMANENTES DE 5 O MAS AÑOS-SIN VARIEDAD Secano Explotacion:ES181820000044 Recinto:18-186-005-00021-00019 Cultivo:62000 PASTOS PERMANENTES DE 5 O MAS AÑOS-SIN VARIEDAD Secano Explotacion:ES181820000044 Recinto:18-186-005-00021-00020 Cultivo:62000 PASTOS PERMANENTES DE 5 O MAS AÑOS-SIN VARIEDAD Secano Explotacion:ES181820000044 Recinto:18-186-005-00021-00021 Cultivo:62000 PASTOS PERMANENTES DE 5 O MAS AÑOS-SIN VARIEDAD Secano Explotacion:ES181820000044 Recinto:18-186-005-00024-00002 Cultivo:62000 PASTOS PERMANENTES DE 5 O MAS AÑOS-SIN VARIEDAD Secano Explotacion:ES181820000044 Recinto:18-186-005-00038-00001 Cultivo:62000 PASTOS PERMANENTES DE 5 O MAS AÑOS-SIN VARIEDAD Secano Explotacion:ES181820000044 Recinto:18-186-005-00038-00002 Cultivo:62000 PASTOS PERMANENTES DE 5 O MAS AÑOS-SIN VARIEDAD Secano Explotacion:ES181820000044 Recinto:18-186-005-00039-00001 Cultivo:62000 PASTOS PERMANENTES DE 5 O MAS AÑOS-SIN VARIEDAD Secano Explotacion:ES181820000044 Recinto:18-186-005-00039-00003 Cultivo:62000 PASTOS PERMANENTES DE 5 O MAS AÑOS-SIN VARIEDAD Secano Explotacion:ES181820000044 Recinto:18-186-005-00039-00017 Cultivo:62000 PASTOS PERMANENTES DE 5 O MAS AÑOS-SIN VARIEDAD Secano Explotacion:ES181820000044 Recinto:18-186-005-00072-00002 Cultivo:62000 PASTOS PERMANENTES DE 5 O MAS AÑOS-SIN VARIEDAD Secano Explotacion:ES181820000044 Recinto:18-186-005-00097-00001 Cultivo:62000 PASTOS PERMANENTES DE 5 O MAS AÑOS-SIN VARIEDAD Secano Explotacion:ES181820000044 Recinto:18-186-010-00113-00001 Cultivo:62000 PASTOS PERMANENTES DE 5 O MAS AÑOS-SIN VARIEDAD Secano Explotacion:ES181820000044 Recinto:18-186-010-00113-00002 Cultivo:62000 PASTOS PERMANENTES DE 5 O MAS AÑOS-SIN VARIEDAD Secano Explotacion:ES181820000044 Recinto:18-186-010-00113-00005 Cultivo:62000 PASTOS PERMANENTES DE 5 O MAS AÑOS-SIN VARIEDAD Secano Explotacion:ES181820000044 Recinto:18-186-010-00274-00001 Cultivo:62000 PASTOS PERMANENTES DE 5 O MAS AÑOS-SIN VARIEDAD Secano Explotacion:ES181820000044 Recinto:18-186-010-00647-00002 Cultivo:62000 PASTOS PERMANENTES DE 5 O MAS AÑOS-SIN VARIEDAD Secano Explotacion:ES181820000044 Recinto:18-186-010-00699-00005 Cultivo:62000 PASTOS PERMANENTES DE 5 O MAS AÑOS-SIN VARIEDAD Secano Explotacion:ES181820000044
86134	Recinto superficie forrajera que en ninguna explotación REGA no tiene clasificación zootécnica permitida. Recinto:18-120-001-00026-00002 Cultivo:62000 PASTOS PERMANENTES DE 5 O MAS AÑOS-SIN VARIEDAD Secano

Datos considerados para el Cálculo de la Carga Ganadera del expediente

Superficie determinada para Cálculo Carga Ganadera: 0,00 ha
Carga Ganadera del Expediente: 0,00 ugm/ha

(1) Con incidencias que retienen pago o deniegan el expediente.
(2) Se calcula sobre superficie declarada admisible.
(3) Aplicación del artículo 16 bis del RD 147/2023.
(4) Expediente con algunos recintos de pastos permanentes ubicados en espacios protegidos donde la carga ganadera mínima será 0,1 UGM/ha.

Puede verificar la integridad de una copia de este documento mediante la lectura del código QR adjunto o mediante el acceso a la dirección https://ws050.juntadeandalucia.es/verificarFirma indicando el código de VERIFICACIÓN			
FIRMADO POR	JUAN JOSE SOLER GARCIA ROCIO GUIJARRO MILLAN	20/02/2025	
VERIFICACIÓN	Pk2jmQ3ESFH4J84V5UNKP32UXX5TB9	PÁG. 640/1379	



Datos considerados para el Cálculo de la Carga Ganadera del expediente

Incidencias de carga ganadera

INCIDENCIA DESCRIPCIÓN

86123	Recinto superficie forrajera que en REGA no tiene clasificación zootécnica permitida. Recinto:18-120-001-00026-00002 Cultivo:62000 PASTOS PERMANENTES DE 5 O MAS AÑOS-SIN VARIEDAD Secano Explotacion:ES181820000044
86126	Recinto de forrajera para Cálculo de Carga Ganadera que No pertenece a Explotación con UGM válida. Recinto:18-186-010-00699-00005 Cultivo:62000 PASTOS PERMANENTES DE 5 O MAS AÑOS-SIN VARIEDAD Secano Explotacion:ES181820000044 Recinto:18-186-010-00113-00001 Cultivo:62000 PASTOS PERMANENTES DE 5 O MAS AÑOS-SIN VARIEDAD Secano Explotacion:ES181820000044 Recinto:18-186-005-00039-00017 Cultivo:62000 PASTOS PERMANENTES DE 5 O MAS AÑOS-SIN VARIEDAD Secano Explotacion:ES181820000044 Recinto:18-186-005-00038-00002 Cultivo:62000 PASTOS PERMANENTES DE 5 O MAS AÑOS-SIN VARIEDAD Secano Explotacion:ES181820000044 Recinto:18-186-005-00021-00021 Cultivo:62000 PASTOS PERMANENTES DE 5 O MAS AÑOS-SIN VARIEDAD Secano Explotacion:ES181820000044 Recinto:18-186-005-00021-00020 Cultivo:62000 PASTOS PERMANENTES DE 5 O MAS AÑOS-SIN VARIEDAD Secano Explotacion:ES181820000044 Recinto:18-186-005-00021-00019 Cultivo:62000 PASTOS PERMANENTES DE 5 O MAS AÑOS-SIN VARIEDAD Secano Explotacion:ES181820000044 Recinto:18-186-005-00038-00001 Cultivo:62000 PASTOS PERMANENTES DE 5 O MAS AÑOS-SIN VARIEDAD Secano Explotacion:ES181820000044 Recinto:18-186-005-00039-00001 Cultivo:62000 PASTOS PERMANENTES DE 5 O MAS AÑOS-SIN VARIEDAD Secano Explotacion:ES181820000044 Recinto:18-186-005-00039-00003 Cultivo:62000 PASTOS PERMANENTES DE 5 O MAS AÑOS-SIN VARIEDAD Secano Explotacion:ES181820000044 Recinto:18-186-005-00021-00012 Cultivo:62000 PASTOS PERMANENTES DE 5 O MAS AÑOS-SIN VARIEDAD Secano Explotacion:ES181820000044 Recinto:18-186-002-00184-00010 Cultivo:62000 PASTOS PERMANENTES DE 5 O MAS AÑOS-SIN VARIEDAD Secano Explotacion:ES181820000044 Recinto:18-120-001-00026-00002 Cultivo:62000 PASTOS PERMANENTES DE 5 O MAS AÑOS-SIN VARIEDAD Secano Explotacion:ES181820000044 Recinto:18-186-005-00021-00001 Cultivo:62000 PASTOS PERMANENTES DE 5 O MAS AÑOS-SIN VARIEDAD Secano Explotacion:ES181820000044 Recinto:18-186-010-00647-00002 Cultivo:62000 PASTOS PERMANENTES DE 5 O MAS AÑOS-SIN VARIEDAD Secano Explotacion:ES181820000044 Recinto:18-186-010-00113-00002 Cultivo:62000 PASTOS PERMANENTES DE 5 O MAS AÑOS-SIN VARIEDAD Secano Explotacion:ES181820000044 Recinto:18-186-010-00274-00001 Cultivo:62000 PASTOS PERMANENTES DE 5 O MAS AÑOS-SIN VARIEDAD Secano Explotacion:ES181820000044 Recinto:18-186-002-00184-00005 Cultivo:62000 PASTOS PERMANENTES DE 5 O MAS AÑOS-SIN VARIEDAD Secano Explotacion:ES181820000044 Recinto:18-186-010-00113-00005 Cultivo:62000 PASTOS PERMANENTES DE 5 O MAS AÑOS-SIN VARIEDAD Secano Explotacion:ES181820000044 Recinto:18-186-005-00024-00002 Cultivo:62000 PASTOS PERMANENTES DE 5 O MAS AÑOS-SIN VARIEDAD Secano Explotacion:ES181820000044 Recinto:18-186-005-00010-00001 Cultivo:62000 PASTOS PERMANENTES DE 5 O MAS AÑOS-SIN VARIEDAD Secano Explotacion:ES181820000044 Recinto:18-186-005-00021-00005 Cultivo:62000 PASTOS PERMANENTES DE 5 O MAS AÑOS-SIN VARIEDAD Secano Explotacion:ES181820000044 Recinto:18-186-005-00097-00001 Cultivo:62000 PASTOS PERMANENTES DE 5 O MAS AÑOS-SIN VARIEDAD Secano Explotacion:ES181820000044 Recinto:18-186-005-00072-00002 Cultivo:62000 PASTOS PERMANENTES DE 5 O MAS AÑOS-SIN VARIEDAD Secano Explotacion:ES181820000044
86128	Recinto de Forrajeras que no ha contabilizado para Carga Ganadera por no tener una explotación válida para el cálculo de la Carga Ganadera Recinto:18-186-010-00699-00005 Cultivo:62 PASTOS PERMANENTES DE 5 O MAS AÑOS- Recinto:18-186-010-00113-00001 Cultivo:62 PASTOS PERMANENTES DE 5 O MAS AÑOS- Recinto:18-186-005-00039-00017 Cultivo:62 PASTOS PERMANENTES DE 5 O MAS AÑOS- Recinto:18-186-005-00038-00002 Cultivo:62 PASTOS PERMANENTES DE 5 O MAS AÑOS- Recinto:18-186-005-00021-00021 Cultivo:62 PASTOS PERMANENTES DE 5 O MAS AÑOS- Recinto:18-186-005-00021-00020 Cultivo:62 PASTOS PERMANENTES DE 5 O MAS AÑOS- Recinto:18-186-005-00021-00019 Cultivo:62 PASTOS PERMANENTES DE 5 O MAS AÑOS- Recinto:18-186-005-00038-00001 Cultivo:62 PASTOS PERMANENTES DE 5 O MAS AÑOS- Recinto:18-186-005-00039-00001 Cultivo:62 PASTOS PERMANENTES DE 5 O MAS AÑOS-

(1) Con incidencias que retienen pago o deniegan el expediente.

(2) Se calcula sobre superficie declarada admisible.

(3) Aplicación del artículo 16 bis del RD 147/2023.

(4) Expediente con algunos recintos de pastos permanentes ubicados en espacios protegidos donde la carga ganadera mínima será 0,1 UGM/ha.

Puede verificar la integridad de una copia de este documento mediante la lectura del código QR adjunto o mediante el acceso a la dirección <https://ws050.juntadeandalucia.es/verificarFirma> indicando el código de VERIFICACIÓN

FIRMADO POR	JUAN JOSE SOLER GARCIA ROCIO GUIJARRO MILLAN	20/02/2025	
VERIFICACIÓN	Pk2jmQ3ESFH4J84V5UNKP32UXX5TB9	PÁG. 641/1379	



	Recinto:18-186-005-00039-00003 Cultivo:62 PASTOS PERMANENTES DE 5 O MAS AÑOS-
	Recinto:18-186-005-00021-00012 Cultivo:62 PASTOS PERMANENTES DE 5 O MAS AÑOS-
	Recinto:18-186-002-00184-00010 Cultivo:62 PASTOS PERMANENTES DE 5 O MAS AÑOS-
	Recinto:18-120-001-00026-00002 Cultivo:62 PASTOS PERMANENTES DE 5 O MAS AÑOS-
	Recinto:18-186-005-00021-00001 Cultivo:62 PASTOS PERMANENTES DE 5 O MAS AÑOS-
	Recinto:18-186-010-00647-00002 Cultivo:62 PASTOS PERMANENTES DE 5 O MAS AÑOS-
	Recinto:18-186-010-00113-00002 Cultivo:62 PASTOS PERMANENTES DE 5 O MAS AÑOS-
	Recinto:18-186-010-00274-00001 Cultivo:62 PASTOS PERMANENTES DE 5 O MAS AÑOS-
	Recinto:18-186-002-00184-00005 Cultivo:62 PASTOS PERMANENTES DE 5 O MAS AÑOS-
	Recinto:18-186-010-00113-00005 Cultivo:62 PASTOS PERMANENTES DE 5 O MAS AÑOS-
	Recinto:18-186-005-00024-00002 Cultivo:62 PASTOS PERMANENTES DE 5 O MAS AÑOS-
	Recinto:18-186-005-00010-00001 Cultivo:62 PASTOS PERMANENTES DE 5 O MAS AÑOS-
	Recinto:18-186-005-00021-00005 Cultivo:62 PASTOS PERMANENTES DE 5 O MAS AÑOS-
	Recinto:18-186-005-00097-00001 Cultivo:62 PASTOS PERMANENTES DE 5 O MAS AÑOS-
	Recinto:18-186-005-00072-00002 Cultivo:62 PASTOS PERMANENTES DE 5 O MAS AÑOS-
86134	Recinto superficie forrajera que en ninguna explotación REGA no tiene clasificación zootécnica permitida.
	Recinto:18-120-001-00026-00002 Cultivo:62000 PASTOS PERMANENTES DE 5 O MAS AÑOS-SIN VARIEDAD Secano

(1) Con incidencias que retienen pago o deniegan el expediente.
 (2) Se calcula sobre superficie declarada admisible.
 (3) Aplicación del artículo 16 bis del RD 147/2023.
 (4) Expediente con algunos recintos de pastos permanentes ubicados en espacios protegidos donde la carga ganadera mínima será 0,1 UGM/ha.

Puede verificar la integridad de una copia de este documento mediante la lectura del código QR adjunto o mediante el acceso a la dirección https://ws050.juntadeandalucia.es/verificarFirma indicando el código de VERIFICACIÓN			
FIRMADO POR	JUAN JOSE SOLER GARCIA ROCIO GUIJARRO MILLAN	20/02/2025	
VERIFICACIÓN	Pk2jmQ3ESFH4J84V5UNKP32UXX5TB9	PÁG. 642/1379	



APELLIDOS Y NOMBRE / RAZÓN SOCIAL

PEREZ SALINAS FRANCISCO ANDRES

NIF
****3364*

EXPEDIENTE
1221350

RESOLUCIÓN
CONCESIÓN DE LA AYUDA

DATOS DE MANTENIMIENTO UNIDADES

GRUPO DE PAGO	Sup. Dec. Admisible	Sup. Propuesta	Sobredecl.	% Sobredecl.
ZONAS DE LIMITACIONES ESPECIFICAS	393,52	389,97	3,55	0,90

APLICACIÓN DE REDUCCIONES Y PENALIZACIONES (%)

Criterios de subvencionabilidad (1)	Presentación tardía	Omisión declaración	Condicionalidad
0,00	0,00	0,00	0,00

IMPORTE (Euros)

Calculado(2)	Reducción	Penalización	Reducción Penalización (3)	Penalización adicional	Propuesto	FEADER	MAPA	CAPADR
2.816,00 €	25,40 €	50,35 €	0,00 €	0,00 €	2.740,25 €	2.329,21 €	142,22 €	268,82 €
Importe Unitario:	128,00 €	Nuevo Importe Unitario:	7,16 €					

RECINTOS PROPUESTOS

REF.	REFERENCIA SIGPAC	CULTIVO	S/R	USO SIGPAC	Sup. Dec. admisible	Sup. Campo	Sup. Determ.	Sup. Propuesta
-1602630	18-187-001-00001-0011	PASTOS PERMANENTES DE 5 O MAS AÑOS	S		0,01		0,01	0,01
-1602626	18-187-001-00001-0010	PASTOS PERMANENTES DE 5 O MAS AÑOS	S		0,45		0,45	0,00
7486196	18-187-001-00001-0005	PASTOS PERMANENTES DE 5 O MAS AÑOS	S		3,10		3,10	0,00
1700000006777376	18-187-001-00001-0009	PASTOS PERMANENTES DE 5 O MAS AÑOS	S		389,96		389,96	389,96

INCIDENCIAS

INCIDENCIA DESCRIPCIÓN

3790	Recinto declarado inactivo
	Recinto:18-187-001-00001-00005 Cultivo: -
	Recinto:18-187-001-00001-00010 Cultivo: -

(1) Con incidencias que retienen pago o deniegan el expediente.

(2) Se calcula sobre superficie declarada admisible.

(3) Aplicación del artículo 16 bis del RD 147/2023.

(4) Expediente con algunos recintos de pastos permanentes ubicados en espacios protegidos donde la carga ganadera mínima será 0,1 UGM/ha.

Puede verificar la integridad de una copia de este documento mediante la lectura del código QR adjunto o mediante el acceso a la dirección <https://ws050.juntadeandalucia.es/verificarFirma> indicando el código de VERIFICACIÓN

FIRMADO POR	JUAN JOSE SOLER GARCIA	20/02/2025
	ROCIO GUIJARRO MILLAN	
VERIFICACIÓN	Pk2jmQ3ESFH4J84V5UNKP32UXX5TB9	PÁG. 643/1379





Datos considerados para el Cálculo de la Carga Ganadera del expediente

Superficie determinada para Cálculo Carga Ganadera: 473,60 ha

Carga Ganadera del Expediente: 0,13 ugm/ha (4)

Explotación	Especie	Ugm Calculada para CG
ES181820000008	CAPRINA	1,88
ES181820000008	OVINA	37,04
ES181830000070	CAPRINA	1,07
ES181830000070	OVINA	22,73

Recintos Determinados para el Cálculo de Garga Ganadera

REF.	REFERENCIA SIGPAC	CULTIVO	DESCRIPCIÓN CULTIVO	S/R	SUP. PROPUESTA (ha)
-1602630	18-187-001-00001-00011	62000	PASTOS PERMANENTES DE 5 O MAS AÑOS-SIN VARIEDAD	S	0,01
-1602626	18-187-001-00001-00010	62000	PASTOS PERMANENTES DE 5 O MAS AÑOS-SIN VARIEDAD	S	0,45
-998342	18-186-017-00331-00015	62000	PASTOS PERMANENTES DE 5 O MAS AÑOS-SIN VARIEDAD	S	0,33
-998338	18-186-005-00100-00006	62000	PASTOS PERMANENTES DE 5 O MAS AÑOS-SIN VARIEDAD	S	10,59
-583152	18-186-018-00008-00024	62000	PASTOS PERMANENTES DE 5 O MAS AÑOS-SIN VARIEDAD	S	0,15
-583151	18-186-018-00008-00023	62000	PASTOS PERMANENTES DE 5 O MAS AÑOS-SIN VARIEDAD	S	0,06
7486196	18-187-001-00001-00005	62000	PASTOS PERMANENTES DE 5 O MAS AÑOS-SIN VARIEDAD	S	3,10
170000006777343	18-186-010-00016-00009	62000	PASTOS PERMANENTES DE 5 O MAS AÑOS-SIN VARIEDAD	S	0,00
170000006777344	18-186-017-00132-00002	62000	PASTOS PERMANENTES DE 5 O MAS AÑOS-SIN VARIEDAD	S	6,98
170000006777345	18-186-011-00027-00017	62000	PASTOS PERMANENTES DE 5 O MAS AÑOS-SIN VARIEDAD	S	0,12
170000006777346	18-186-010-00633-00002	62000	PASTOS PERMANENTES DE 5 O MAS AÑOS-SIN VARIEDAD	S	0,14
170000006777347	18-186-010-00634-00002	62000	PASTOS PERMANENTES DE 5 O MAS AÑOS-SIN VARIEDAD	S	2,22
170000006777348	18-186-017-00130-00002	62000	PASTOS PERMANENTES DE 5 O MAS AÑOS-SIN VARIEDAD	S	11,90
170000006777349	18-186-017-00338-00001	62000	PASTOS PERMANENTES DE 5 O MAS AÑOS-SIN VARIEDAD	S	0,25
170000006777350	18-186-011-00026-00001	62000	PASTOS PERMANENTES DE 5 O MAS AÑOS-SIN VARIEDAD	S	0,14
170000006777351	18-186-017-00112-00001	62000	PASTOS PERMANENTES DE 5 O MAS AÑOS-SIN VARIEDAD	S	1,37
170000006777353	18-186-018-00001-00001	62000	PASTOS PERMANENTES DE 5 O MAS AÑOS-SIN VARIEDAD	S	16,08
170000006777354	18-186-017-00331-00012	62000	PASTOS PERMANENTES DE 5 O MAS AÑOS-SIN VARIEDAD	S	2,73
170000006777355	18-186-017-00331-00007	62000	PASTOS PERMANENTES DE 5 O MAS AÑOS-SIN VARIEDAD	S	0,06
170000006777357	18-186-010-00633-00001	62000	PASTOS PERMANENTES DE 5 O MAS AÑOS-SIN VARIEDAD	S	2,25
170000006777358	18-186-018-00008-00002	62000	PASTOS PERMANENTES DE 5 O MAS AÑOS-SIN VARIEDAD	S	0,01
170000006777364	18-186-011-00027-00007	62000	PASTOS PERMANENTES DE 5 O MAS AÑOS-SIN VARIEDAD	S	0,14
170000006777365	18-186-011-00027-00009	62000	PASTOS PERMANENTES DE 5 O MAS AÑOS-SIN VARIEDAD	S	2,76
170000006777366	18-186-010-00016-00007	62000	PASTOS PERMANENTES DE 5 O MAS AÑOS-SIN VARIEDAD	S	0,19
170000006777367	18-186-011-00027-00008	62000	PASTOS PERMANENTES DE 5 O MAS AÑOS-SIN VARIEDAD	S	1,22
170000006777368	18-186-011-00027-00006	62000	PASTOS PERMANENTES DE 5 O MAS AÑOS-SIN VARIEDAD	S	0,19
170000006777369	18-186-010-00016-00010	62000	PASTOS PERMANENTES DE 5 O MAS AÑOS-SIN VARIEDAD	S	0,20
170000006777370	18-186-018-00003-00001	62000	PASTOS PERMANENTES DE 5 O MAS AÑOS-SIN VARIEDAD	S	0,48
170000006777373	18-186-018-00008-00014	62000	PASTOS PERMANENTES DE 5 O MAS AÑOS-SIN VARIEDAD	S	0,29

(1) Con incidencias que retienen pago o deniegan el expediente.

(2) Se calcula sobre superficie declarada admisible.

(3) Aplicación del artículo 16 bis del RD 147/2023.

(4) Expediente con algunos recintos de pastos permanentes ubicados en espacios protegidos donde la carga ganadera mínima será 0,1 UGM/ha.

Puede verificar la integridad de una copia de este documento mediante la lectura del código QR adjunto o mediante el acceso a la dirección <https://ws050.juntadeandalucia.es/verificarFirma> indicando el código de VERIFICACIÓN

FIRMADO POR	JUAN JOSE SOLER GARCIA	20/02/2025
	ROCIO GUIJARRO MILLAN	
VERIFICACIÓN	Pk2jmQ3ESFH4J84V5UNKP32UX5TB9	PÁG. 644/1379





Recintos Determinados para el Cálculo de Garga Ganadera

REF.	REFERENCIA SIGPAC	CULTIVO	DESCRIPCIÓN CULTIVO	S/R	SUP. PROPUESTA (ha)
			VARIEDAD		
170000006777374	18-186-017-00126-00002	62000	PASTOS PERMANENTES DE 5 O MAS AÑOS-SIN VARIEDAD	S	10,02
170000006777375	18-186-018-00005-00001	62000	PASTOS PERMANENTES DE 5 O MAS AÑOS-SIN VARIEDAD	S	0,04
170000006777376	18-187-001-00001-00009	62000	PASTOS PERMANENTES DE 5 O MAS AÑOS-SIN VARIEDAD	S	389,96
170000006777378	18-186-010-00016-00008	62000	PASTOS PERMANENTES DE 5 O MAS AÑOS-SIN VARIEDAD	S	0,06
170000006777379	18-186-011-00027-00016	62000	PASTOS PERMANENTES DE 5 O MAS AÑOS-SIN VARIEDAD	S	0,03
170000006777380	18-186-017-00331-00001	62000	PASTOS PERMANENTES DE 5 O MAS AÑOS-SIN VARIEDAD	S	8,31
170000006777381	18-186-017-00332-00001	62000	PASTOS PERMANENTES DE 5 O MAS AÑOS-SIN VARIEDAD	S	0,69
170000006777383	18-186-011-00027-00014	62000	PASTOS PERMANENTES DE 5 O MAS AÑOS-SIN VARIEDAD	S	0,08

(1) Con incidencias que retienen pago o deniegan el expediente.

(2) Se calcula sobre superficie declarada admisible.

(3) Aplicación del artículo 16 bis del RD 147/2023.

(4) Expediente con algunos recintos de pastos permanentes ubicados en espacios protegidos donde la carga ganadera mínima será 0,1 UGM/ha.

Puede verificar la integridad de una copia de este documento mediante la lectura del código QR adjunto o mediante el acceso a la dirección <https://ws050.juntadeandalucia.es/verificarFirma> indicando el código de VERIFICACIÓN

FIRMADO POR

JUAN JOSE SOLER GARCIA

20/02/2025

ROCIO GUIJARRO MILLAN

VERIFICACIÓN

Pk2jmQ3ESFH4J84V5UNKP32UXX5TB9

PÁG. 645/1379





APELLIDOS Y NOMBRE / RAZÓN SOCIAL

PEREZ SALINAS JOSE

NIF

****3970*

EXPEDIENTE

1125738

RESOLUCIÓN

CONCESIÓN DE LA AYUDA

DATOS DE MANTENIMIENTO UNIDADES

GRUPO DE PAGO

ZONAS DE LIMITACIONES ESPECIFICAS

Sup. Dec. Admisible	Sup. Propuesta	Sobredecl.	% Sobredecl.
2,31	2,31	0,00	0,00

APLICACIÓN DE REDUCCIONES Y PENALIZACIONES (%)

Criterios de subvencionabilidad (1)	Presentación tardía	Omisión declaración	Condicionalidad
0,00	0,00	0,00	0,00

IMPORTE (Euros)

Calculado(2)	Reducción	Penalización	Reducción Penalización (3)	Penalización adicional	Propuesto	FEADER	MAPA	CAPADR
295,68 €	0,00 €	0,00 €	0,00 €	0,00 €	295,68 €	251,33 €	15,35 €	29,00 €
Importe Unitario:	128,00 €	Nuevo Importe Unitario:	128,00 €					

RECINTOS PROPUESTOS

REF.	REFERENCIA SIGPAC	CULTIVO	S/R	USO SIGPAC	Sup. Dec. admisible	Sup. Campo	Sup. Determ.	Sup. Propuesta
5321894	18-187-009-00274-0001	OLIVAR	S		0,28		0,28	0,28
5321895	18-187-009-00279-0009	OLIVAR	S		0,41		0,41	0,41
5531858	18-130-001-00385-0001	PASTOS PERMANENTES DE 5 O MAS AÑOS	S		1,62		1,62	1,62

Datos considerados para el Cálculo de la Carga Ganadera del expediente

Superficie determinada para Cálculo Carga Ganadera: 10,56 ha

Carga Ganadera del Expediente: 2,59 ugm/ha

Explotación	Especie	Ugm Calculada para CG
ES181820000043	CAPRINA	24,62
ES181820000043	OVINA	2,75

Recintos Determinados para el Cálculo de Garga Ganadera

REF.	REFERENCIA SIGPAC	CULTIVO	DESCRIPCIÓN CULTIVO	S/R	SUP. PROPUESTA (ha)
4666668	18-186-004-00058-00002	62000	PASTOS PERMANENTES DE 5 O MAS AÑOS-SIN VARIEDAD	S	0,61
4666669	18-186-004-00058-00003	62000	PASTOS PERMANENTES DE 5 O MAS AÑOS-SIN VARIEDAD	S	1,01
5531858	18-130-001-00385-00001	62000	PASTOS PERMANENTES DE 5 O MAS AÑOS-SIN VARIEDAD	S	1,62
5533824	18-186-002-00124-00001	62000	PASTOS PERMANENTES DE 5 O MAS AÑOS-SIN VARIEDAD	S	0,82
170000003071181	18-036-012-00243-00006	62000	PASTOS PERMANENTES DE 5 O MAS AÑOS-SIN VARIEDAD	S	0,05
170000003071182	18-186-003-00033-00001	62000	PASTOS PERMANENTES DE 5 O MAS AÑOS-SIN VARIEDAD	S	6,08
170000003071187	18-186-017-00121-00001	62000	PASTOS PERMANENTES DE 5 O MAS AÑOS-SIN VARIEDAD	S	0,14
170000003071188	18-186-017-00121-00002	62000	PASTOS PERMANENTES DE 5 O MAS AÑOS-SIN VARIEDAD	S	0,06
170000003071189	18-186-017-00121-00008	62000	PASTOS PERMANENTES DE 5 O MAS AÑOS-SIN VARIEDAD	S	0,14
170000003071195	18-186-017-00121-00012	62000	PASTOS PERMANENTES DE 5 O MAS AÑOS-SIN VARIEDAD	S	0,03

(1) Con incidencias que retienen pago o deniegan el expediente.

(2) Se calcula sobre superficie declarada admisible.

(3) Aplicación del artículo 16 bis del RD 147/2023.

(4) Expediente con algunos recintos de pastos permanentes ubicados en espacios protegidos donde la carga ganadera mínima será 0,1 UGM/ha.

Puede verificar la integridad de una copia de este documento mediante la lectura del código QR adjunto o mediante el acceso a la dirección <https://ws050.juntadeandalucia.es/verificarFirma> indicando el código de VERIFICACIÓN

FIRMADO POR	JUAN JOSE SOLER GARCIA	20/02/2025
	ROCIO GUIJARRO MILLAN	
VERIFICACIÓN	Pk2jmQ3ESFH4J84V5UNKP32UXX5TB9	PÁG. 646/1379





APELLIDOS Y NOMBRE / RAZÓN SOCIAL

PIMENTEL FERNANDEZ JUAN DANIEL

NIF
****5755*

EXPEDIENTE
1174521

RESOLUCIÓN
CONCESIÓN DE LA AYUDA

DATOS DE MANTENIMIENTO UNIDADES

GRUPO DE PAGO
ZONAS DE LIMITACIONES ESPECIFICAS

Sup. Dec. Admisible	Sup. Propuesta	Sobredecl.	% Sobredecl.
316,42	316,42	0,00	0,00

APLICACIÓN DE REDUCCIONES Y PENALIZACIONES (%)

Criterios de subvencionabilidad (1)	Presentación tardía	Omisión declaración	Condicionalidad
0,00	0,00	0,00	0,00

IMPORTE (Euros)

Calculado(2)	Reducción	Penalización	Reducción Penalización (3)	Penalización adicional	Propuesto	FEADER	MAPA	CAPADR
2.816,00 €	0,00 €	0,00 €	0,00 €	0,00 €	2.816,00 €	2.393,60 €	146,15 €	276,25 €
Importe Unitario:	128,00 €	Nuevo Importe Unitario:	8,90 €					

RECINTOS PROPUESTOS

REF.	REFERENCIA SIGPAC	CULTIVO	S/R	USO SIGPAC	Sup. Dec. admisible	Sup. Campo	Sup. Determ.	Sup. Propuesta
-1026759	18-135-012-00093-0009	PASTOS PERMANENTES DE 5 O MAS AÑOS	S		0,00		0,00	0,00
170000006283262	18-135-007-00133-0001	PASTOS PERMANENTES DE 5 O MAS AÑOS	S		0,64		0,64	0,64
170000006283267	18-135-012-00091-0001	PASTOS PERMANENTES DE 5 O MAS AÑOS	S		3,89		3,89	3,89
170000006283268	18-135-012-00093-0004	PASTOS PERMANENTES DE 5 O MAS AÑOS	S		102,45		102,45	102,45
170000006283269	18-135-012-00093-0003	PASTOS PERMANENTES DE 5 O MAS AÑOS	S		0,42		0,42	0,42
170000006283270	18-135-007-00134-0001	PASTOS PERMANENTES DE 5 O MAS AÑOS	S		2,58		2,58	2,58
170000006283271	18-135-007-00135-0001	PASTOS PERMANENTES DE 5 O MAS AÑOS	S		37,40		37,40	37,40
170000006283272	18-135-012-00087-0001	PASTOS PERMANENTES DE 5 O MAS AÑOS	S		1,33		1,33	1,33
170000006283273	18-135-012-00088-0005	PASTOS PERMANENTES DE 5 O MAS AÑOS	S		3,15		3,15	3,15
170000006283274	18-135-012-00088-0003	PASTOS PERMANENTES DE 5 O MAS AÑOS	S		160,13		160,13	160,13
170000006283275	18-135-012-00088-0006	PASTOS PERMANENTES DE 5 O MAS AÑOS	S		0,88		0,88	0,88
170000006283276	18-135-012-00089-0002	PASTOS PERMANENTES DE 5 O MAS AÑOS	S		0,08		0,08	0,08
170000006283277	18-135-012-00089-0003	PASTOS PERMANENTES DE 5 O MAS AÑOS	S		0,22		0,22	0,22
170000006283278	18-135-012-00092-0001	PASTOS PERMANENTES DE 5 O MAS AÑOS	S		3,25		3,25	3,25

(1) Con incidencias que retienen pago o deniegan el expediente.

(2) Se calcula sobre superficie declarada admisible.

(3) Aplicación del artículo 16 bis del RD 147/2023.

(4) Expediente con algunos recintos de pastos permanentes ubicados en espacios protegidos donde la carga ganadera mínima será 0,1 UGM/ha.

Puede verificar la integridad de una copia de este documento mediante la lectura del código QR adjunto o mediante el acceso a la dirección <https://ws050.juntadeandalucia.es/verificarFirma> indicando el código de VERIFICACIÓN

FIRMADO POR	JUAN JOSE SOLER GARCIA	20/02/2025
	ROCIO GUIJARRO MILLAN	
VERIFICACIÓN	Pk2jmQ3ESFH4J84V5UNKP32UXX5TB9	PÁG. 647/1379





Datos considerados para el Cálculo de la Carga Ganadera del expediente

Superficie determinada para Cálculo Carga Ganadera: 316,42 ha

Carga Ganadera del Expediente: 0,41 ugm/ha (4)

Explotación	Especie	Ugm Calculada para CG
ES181340000028	BOVINA	91,58
ES181340000028	CAPRINA	38,99

Recintos Determinados para el Cálculo de Garga Ganadera

REF.	REFERENCIA SIGPAC	CULTIVO	DESCRIPCIÓN CULTIVO	S/R	SUP. PROPUESTA (ha)
-1026759	18-135-012-00093-00009	62000	PASTOS PERMANENTES DE 5 O MAS AÑOS-SIN VARIEDAD	S	0,00
170000006283262	18-135-007-00133-00001	62000	PASTOS PERMANENTES DE 5 O MAS AÑOS-SIN VARIEDAD	S	0,64
170000006283267	18-135-012-00091-00001	62000	PASTOS PERMANENTES DE 5 O MAS AÑOS-SIN VARIEDAD	S	3,89
170000006283268	18-135-012-00093-00004	62000	PASTOS PERMANENTES DE 5 O MAS AÑOS-SIN VARIEDAD	S	102,45
170000006283269	18-135-012-00093-00003	62000	PASTOS PERMANENTES DE 5 O MAS AÑOS-SIN VARIEDAD	S	0,42
170000006283270	18-135-007-00134-00001	62000	PASTOS PERMANENTES DE 5 O MAS AÑOS-SIN VARIEDAD	S	2,58
170000006283271	18-135-007-00135-00001	62000	PASTOS PERMANENTES DE 5 O MAS AÑOS-SIN VARIEDAD	S	37,40
170000006283272	18-135-012-00087-00001	62000	PASTOS PERMANENTES DE 5 O MAS AÑOS-SIN VARIEDAD	S	1,33
170000006283273	18-135-012-00088-00005	62000	PASTOS PERMANENTES DE 5 O MAS AÑOS-SIN VARIEDAD	S	3,15
170000006283274	18-135-012-00088-00003	62000	PASTOS PERMANENTES DE 5 O MAS AÑOS-SIN VARIEDAD	S	160,13
170000006283275	18-135-012-00088-00006	62000	PASTOS PERMANENTES DE 5 O MAS AÑOS-SIN VARIEDAD	S	0,88
170000006283276	18-135-012-00089-00002	62000	PASTOS PERMANENTES DE 5 O MAS AÑOS-SIN VARIEDAD	S	0,08
170000006283277	18-135-012-00089-00003	62000	PASTOS PERMANENTES DE 5 O MAS AÑOS-SIN VARIEDAD	S	0,22
170000006283278	18-135-012-00092-00001	62000	PASTOS PERMANENTES DE 5 O MAS AÑOS-SIN VARIEDAD	S	3,25

(1) Con incidencias que retienen pago o deniegan el expediente.

(2) Se calcula sobre superficie declarada admisible.

(3) Aplicación del artículo 16 bis del RD 147/2023.

(4) Expediente con algunos recintos de pastos permanentes ubicados en espacios protegidos donde la carga ganadera mínima será 0,1 UGM/ha.

Puede verificar la integridad de una copia de este documento mediante la lectura del código QR adjunto o mediante el acceso a la dirección <https://ws050.juntadeandalucia.es/verificarFirma> indicando el código de VERIFICACIÓN

FIRMADO POR	JUAN JOSE SOLER GARCIA	20/02/2025
	ROCIO GUIJARRO MILLAN	
VERIFICACIÓN	Pk2jmQ3ESFH4J84V5UNKP32UXX5TB9	PÁG. 648/1379





APELLIDOS Y NOMBRE / RAZÓN SOCIAL

PIMENTEL RAMIREZ JOSE MATIAS

NIF
****8424*

EXPEDIENTE
1161323

RESOLUCIÓN
DENEGACIÓN DE LA AYUDA

DATOS DE MANTENIMIENTO UNIDADES

GRUPO DE PAGO
ZONAS DE LIMITACIONES ESPECIFICAS

Sup. Dec. Admisible	Sup. Propuesta	Sobredecl.	% Sobredecl.
0,00	0,00	0,00	0,00

APLICACIÓN DE REDUCCIONES Y PENALIZACIONES (%)

Criterios de subvencionabilidad (1)	Presentación tardía	Omisión declaración	Condicionalidad
100,00	0,00	0,00	0,00

IMPORTE (Euros)

Calculado(2)	Reducción	Penalización	Reducción Penalización (3)	Penalización adicional	Propuesto	FEADER	MAPA	CAPADR
0,00 €	0,00 €	0,00 €	0,00 €	0,00 €	0,00 €	0,00 €	0,00 €	0,00 €
Importe Unitario:	128,00 €	Nuevo Importe Unitario:	0,00 €					

RECINTOS PROPUESTOS

REF.	REFERENCIA SIGPAC	CULTIVO	S/R	USO SIGPAC	Sup. Dec. admisible	Sup. Campo	Sup. Determ.	Sup. Propuesta
6935689	18-096-018-00098-0003	PASTOS PERMANENTES DE 5 O MAS AÑOS	S		105,66		105,66	105,66
7458904	18-096-016-00136-0001	PASTOS PERMANENTES DE 5 O MAS AÑOS	S		67,89		67,89	67,89

INCIDENCIAS

INCIDENCIA DESCRIPCIÓN

- 2454 Solicitante de intervención 6613 cuyo regimen de afiliacion a la SS no es ni el sistema especial agrario(cuenta ajena) ni autonomo con actividad agraria.
- 74018 Productor que no es agricultor a título principal, según los datos del ejercicio fiscal n-1 y seguridad socia.
- 74053 Importe inferior a 100 Euros

Datos considerados para el Cálculo de la Carga Ganadera del expediente

Superficie determinada para Cálculo Carga Ganadera: 173,55 ha
Carga Ganadera del Expediente: 0,50 ugm/ha

Explotación	Especie	Ugm Calculada para CG
ES180940000300	CAPRINA	86,44

Recintos Determinados para el Cálculo de Garga Ganadera

REF.	REFERENCIA SIGPAC	CULTIVO	DESCRIPCIÓN CULTIVO	S/R	SUP. PROPUESTA (ha)
6935689	18-096-018-00098-00003	62000	PASTOS PERMANENTES DE 5 O MAS AÑOS-SIN VARIEDAD	S	105,66
7458904	18-096-016-00136-00001	62000	PASTOS PERMANENTES DE 5 O MAS AÑOS-SIN VARIEDAD	S	67,89

(1) Con incidencias que retienen pago o deniegan el expediente.

(2) Se calcula sobre superficie declarada admisible.

(3) Aplicación del artículo 16 bis del RD 147/2023.

(4) Expediente con algunos recintos de pastos permanentes ubicados en espacios protegidos donde la carga ganadera mínima será 0,1 UGM/ha.

Puede verificar la integridad de una copia de este documento mediante la lectura del código QR adjunto o mediante el acceso a la dirección <https://ws050.juntadeandalucia.es/verificarFirma> indicando el código de VERIFICACIÓN

FIRMADO POR	JUAN JOSE SOLER GARCIA	20/02/2025
	ROCIO GUIJARRO MILLAN	
VERIFICACIÓN	Pk2jmQ3ESFH4J84V5UNKP32UXX5TB9	PÁG. 649/1379





APELLIDOS Y NOMBRE / RAZÓN SOCIAL

PINTOR COBO JUAN JOSE

NIF

****1245*

EXPEDIENTE

1215121

RESOLUCIÓN

CONCESIÓN DE LA AYUDA

DATOS DE MANTENIMIENTO UNIDADES

GRUPO DE PAGO	Sup. Dec. Admisible	Sup. Propuesta	Sobredecl.	% Sobredecl.
ZONAS DE LIMITACIONES ESPECIFICAS	5,87	5,87	0,00	0,00

APLICACIÓN DE REDUCCIONES Y PENALIZACIONES (%)

Criterios de subvencionabilidad (1)	Presentación tardía	Omisión declaración	Condicionalidad
0,00	0,00	0,00	0,00

IMPORTE (Euros)

Calculado(2)	Reducción	Penalización	Reducción Penalización (3)	Penalización adicional	Propuesto	FEADER	MAPA	CAPADR
751,36 €	0,00 €	0,00 €	0,00 €	0,00 €	751,36 €	638,66 €	39,00 €	73,70 €
Importe Unitario:	128,00 €	Nuevo Importe Unitario:	128,00 €					

RECINTOS PROPUESTOS

REF.	REFERENCIA SIGPAC	CULTIVO	S/R	USO SIGPAC	Sup. Dec. admisible	Sup. Campo	Sup. Determ.	Sup. Propuesta
-1095626	18-118-016-00004-0002	OLIVAR	S		0,02		0,02	0,02
-1074729	18-118-015-00053-0013	OLIVAR	S		0,02		0,02	0,02
1700000006414953	18-118-015-00053-0001	OLIVAR	S		3,24		3,24	3,24
1700000006414956	18-118-016-00003-0001	OLIVAR	S		0,33		0,33	0,33
1700000006414957	18-118-016-00005-0001	OLIVAR	S		0,73		0,73	0,73
1700000006414958	18-118-016-00010-0001	OLIVAR	S		0,40		0,40	0,40
1700000006414960	18-118-015-00053-0004	ALMENDROS	R		1,13		1,13	1,13

INCIDENCIAS

INCIDENCIA DESCRIPCIÓN

86022 Verifica que determinados recintos declarados por el expte para la operación, no se corresponde con la ZONA DESFAVORECIDA. Y no ha sido solicitada la operación análoga o correspondiente.
 Recinto:18-150-009-00144-00001 Cultivo:101010 OLIVAR-PICUAL Regadío Operación correcta del recinto:6613.1

(1) Con incidencias que retienen pago o deniegan el expediente.

(2) Se calcula sobre superficie declarada admisible.

(3) Aplicación del artículo 16 bis del RD 147/2023.

(4) Expediente con algunos recintos de pastos permanentes ubicados en espacios protegidos donde la carga ganadera mínima será 0,1 UGM/ha.

Puede verificar la integridad de una copia de este documento mediante la lectura del código QR adjunto o mediante el acceso a la dirección <https://ws050.juntadeandalucia.es/verificarFirma> indicando el código de VERIFICACIÓN

FIRMADO POR	JUAN JOSE SOLER GARCIA	20/02/2025
	ROCIO GUIJARRO MILLAN	
VERIFICACIÓN	Pk2jmQ3ESFH4J84V5UNKP32UXX5TB9	PÁG. 650/1379





APELLIDOS Y NOMBRE / RAZÓN SOCIAL

PINTOR COBO TRINIDAD

NIF

****8673*

EXPEDIENTE

1215366

RESOLUCIÓN

DENEGACIÓN DE LA AYUDA

DATOS DE MANTENIMIENTO UNIDADES

GRUPO DE PAGO

ZONAS DE LIMITACIONES ESPECIFICAS

Sup. Dec. Admisible

0,00

Sup. Propuesta

0,00

Sobredecl.

0,00

% Sobredecl.

0,00

APLICACIÓN DE REDUCCIONES Y PENALIZACIONES (%)

Criterios de subvencionabilidad (1)	Presentación tardía	Omisión declaración	Condicionalidad
100,00	0,00	0,00	0,00

IMPORTE (Euros)

Calculado(2)	Reducción	Penalización	Reducción Penalización (3)	Penalización adicional	Propuesto	FEADER	MAPA	CAPADR
0,00 €	0,00 €	0,00 €	0,00 €	0,00 €	0,00 €	0,00 €	0,00 €	0,00 €
Importe Unitario:	128,00 €	Nuevo Importe Unitario:	0,00 €					

RECINTOS PROPUESTOS

REF.	REFERENCIA SIGPAC	CULTIVO	S/R	USO SIGPAC	Sup. Dec. admisible	Sup. Campo	Sup. Determ.	Sup. Propuesta
-1074732	18-118-016-00091-0006	OLIVAR	S		0,08		0,08	0,08
1700000006649472	18-118-015-00053-0001	OLIVAR	S		0,58		0,58	0,58
1700000006649473	18-118-016-00091-0002	OLIVAR	S		1,09		1,09	1,09
1700000006649474	18-118-016-00091-0003	OLIVAR	S		0,06		0,06	0,06
1700000006649475	18-118-016-00091-0006	OLIVAR	S		1,38		1,38	1,38
1700000006649479	18-118-015-00053-0003	ALMENDROS	S		1,19		1,19	1,19

INCIDENCIAS

INCIDENCIA DESCRIPCIÓN

2454	Solicitante de intervención 6613 cuyo regimen de afiliacion a la SS no es ni el sistema especial agrario(cuenta ajena) ni autonomo con actividad agraria.
74018	Productor que no es agricultor a título principal, según los datos del ejercicio fiscal n-1 y seguridad socia.
74053	Importe inferior a 100 Euros

(1) Con incidencias que retienen pago o deniegan el expediente.

(2) Se calcula sobre superficie declarada admisible.

(3) Aplicación del artículo 16 bis del RD 147/2023.

(4) Expediente con algunos recintos de pastos permanentes ubicados en espacios protegidos donde la carga ganadera mínima será 0,1 UGM/ha.

Puede verificar la integridad de una copia de este documento mediante la lectura del código QR adjunto o mediante el acceso a la dirección <https://ws050.juntadeandalucia.es/verificarFirma> indicando el código de VERIFICACIÓN

FIRMADO POR	JUAN JOSE SOLER GARCIA	20/02/2025
	ROCIO GUIJARRO MILLAN	
VERIFICACIÓN	Pk2jmQ3ESFH4J84V5UNKP32UXX5TB9	PÁG. 651/1379





APELLIDOS Y NOMBRE / RAZÓN SOCIAL

PLAZA MARTINEZ ADOLFO RUBEN

NIF
****0048*

EXPEDIENTE
1255919

RESOLUCIÓN
DENEGACIÓN DE LA AYUDA

DATOS DE MANTENIMIENTO UNIDADES

<u>GRUPO DE PAGO</u>	<u>Sup. Dec. Admisible</u>	<u>Sup. Propuesta</u>	<u>Sobredecl.</u>	<u>% Sobredecl.</u>
ZONAS DE LIMITACIONES ESPECIFICAS	0,00	0,00	0,00	0,00

APLICACIÓN DE REDUCCIONES Y PENALIZACIONES (%)

<u>Criterios de subvencionabilidad (1)</u>	<u>Presentación tardía</u>	<u>Omisión declaración</u>	<u>Condicionabilidad</u>
100,00	0,00	0,00	0,00

IMPORTE (Euros)

<u>Calculado(2)</u>	<u>Reducción</u>	<u>Penalización</u>	<u>Reducción Penalización (3)</u>	<u>Penalización adicional</u>	<u>Propuesto</u>	<u>FEADER</u>	<u>MAPA</u>	<u>CAPADR</u>
0,00 €	0,00 €	0,00 €	0,00 €	0,00 €	0,00 €	0,00 €	0,00 €	0,00 €
<u>Importe Unitario:</u>	128,00 €	<u>Nuevo Importe Unitario:</u>	0,00 €					

INCIDENCIAS

INCIDENCIA DESCRIPCIÓN

74051	Solicitante de intervención 6613, que no declara ningun recinto en zona desfavorecida.
74053	Importe inferior a 100 Euros

(1) Con incidencias que retienen pago o deniegan el expediente.

(2) Se calcula sobre superficie declarada admisible.

(3) Aplicación del artículo 16 bis del RD 147/2023.

(4) Expediente con algunos recintos de pastos permanentes ubicados en espacios protegidos donde la carga ganadera mínima será 0,1 UGM/ha.

Puede verificar la integridad de una copia de este documento mediante la lectura del código QR adjunto o mediante el acceso a la dirección <https://ws050.juntadeandalucia.es/verificarFirma> indicando el código de VERIFICACIÓN

FIRMADO POR	JUAN JOSE SOLER GARCIA	20/02/2025	
	ROCIO GUIJARRO MILLAN		
VERIFICACIÓN	Pk2jmQ3ESFH4J84V5UNKP32UXX5TB9	PÁG. 652/1379	



APELLIDOS Y NOMBRE / RAZÓN SOCIAL

PORCEL NAVARRO JAIME

NIF

****7907*

EXPEDIENTE

1162298

RESOLUCIÓN

CONCESIÓN DE LA AYUDA

DATOS DE MANTENIMIENTO UNIDADES

GRUPO DE PAGO

ZONAS DE LIMITACIONES ESPECIFICAS

**Sup. Dec.
Admisible**

1.527,52

**Sup.
Propuesta**

1.527,52

Sobredecl.

0,00

% Sobredecl.

0,00

APLICACIÓN DE REDUCCIONES Y PENALIZACIONES (%)

Criterios de subvencionabilidad (1)	Presentación tardía	Omisión declaración	Condicionidad
0,00	0,00	0,00	0,00

IMPORTE (Euros)

Calculado(2)	Reducción	Penalización	Reducción Penalización (3)	Penalización adicional	Propuesto	FEADER	MAPA	CAPADR
2.816,00 €	0,00 €	0,00 €	0,00 €	0,00 €	2.816,00 €	2.393,60 €	276,25 €	146,15 €
Importe Unitario:	128,00 €	Nuevo Importe Unitario:	1,84 €					

(1) Con incidencias que retienen pago o deniegan el expediente.

(2) Se calcula sobre superficie declarada admisible.

(3) Aplicación del artículo 16 bis del RD 147/2023.

(4) Expediente con algunos recintos de pastos permanentes ubicados en espacios protegidos donde la carga ganadera mínima será 0,1 UGM/ha.

Puede verificar la integridad de una copia de este documento mediante la lectura del código QR adjunto o mediante el acceso a la dirección <https://ws050.juntadeandalucia.es/verificarFirma> indicando el código de VERIFICACIÓN

FIRMADO POR	JUAN JOSE SOLER GARCIA	20/02/2025	
	ROCIO GUIJARRO MILLAN		
VERIFICACIÓN	Pk2jmQ3ESFH4J84V5UNKP32UXX5TB9	PÁG. 653/1379	



RECINTOS PROPUESTOS

REF.	REFERENCIA SIGPAC	CULTIVO	S/R	USO SIGPAC	Sup. Dec. admisible	Sup. Campa	Sup. Determ.	Sup. Propuesta
4183943	18-096-026-00037-0001	PASTOS PERMANENTES DE 5 O MAS AÑOS	S		107,58		107,58	107,58
4183944	18-096-026-00041-0001	PASTOS PERMANENTES DE 5 O MAS AÑOS	S		49,83		49,83	49,83
4183946	18-096-026-00044-0001	PASTOS PERMANENTES DE 5 O MAS AÑOS	S		21,20		21,20	21,20
4183949	18-096-026-00046-0001	PASTOS PERMANENTES DE 5 O MAS AÑOS	S		3,05		3,05	3,05
5117867	18-096-026-00059-0001	PASTOS PERMANENTES DE 5 O MAS AÑOS	S		24,62		24,62	24,62
5117868	18-096-026-00060-0001	PASTOS PERMANENTES DE 5 O MAS AÑOS	S		28,55		28,55	28,55
5117870	18-096-026-00042-0001	PASTOS PERMANENTES DE 5 O MAS AÑOS	S		9,00		9,00	9,00
5117872	18-096-026-00025-0002	PASTOS PERMANENTES DE 5 O MAS AÑOS	S		24,17		24,17	24,17
5117876	18-096-026-00021-0001	PASTOS PERMANENTES DE 5 O MAS AÑOS	S		18,88		18,88	18,88
5117877	18-096-026-00062-0001	PASTOS PERMANENTES DE 5 O MAS AÑOS	S		11,71		11,71	11,71
5117881	18-096-026-00034-0002	PASTOS PERMANENTES DE 5 O MAS AÑOS	S		24,44		24,44	24,44
5127119	18-096-026-00024-0002	PASTOS PERMANENTES DE 5 O MAS AÑOS	S		3,72		3,72	3,72
5127123	18-096-026-00032-0001	PASTOS PERMANENTES DE 5 O MAS AÑOS	S		0,71		0,71	0,71
5127125	18-096-026-00036-0001	PASTOS PERMANENTES DE 5 O MAS AÑOS	S		1,07		1,07	1,07
5127128	18-096-026-00040-0001	PASTOS PERMANENTES DE 5 O MAS AÑOS	S		3,18		3,18	3,18
5127130	18-096-026-00043-0001	PASTOS PERMANENTES DE 5 O MAS AÑOS	S		3,57		3,57	3,57
6924980	18-124-008-00043-0003	PASTOS PERMANENTES DE 5 O MAS AÑOS	S		163,45		163,45	163,45
6925107	18-096-026-00016-0001	PASTOS PERMANENTES DE 5 O MAS AÑOS	S		16,40		16,40	16,40
6925112	18-096-026-00017-0001	PASTOS PERMANENTES DE 5 O MAS AÑOS	S		22,87		22,87	22,87
6925116	18-096-026-00022-0001	PASTOS PERMANENTES DE 5 O MAS AÑOS	S		6,51		6,51	6,51
6925119	18-096-026-00023-0001	PASTOS PERMANENTES DE 5 O MAS AÑOS	S		14,61		14,61	14,61
6925124	18-096-026-00028-0001	PASTOS PERMANENTES DE 5 O MAS AÑOS	S		155,46		155,46	155,46
6925126	18-096-026-00050-0001	PASTOS PERMANENTES DE 5 O MAS AÑOS	S		30,32		30,32	30,32
6925127	18-096-026-00063-0001	PASTOS PERMANENTES DE 5 O MAS AÑOS	S		20,82		20,82	20,82
6925166	18-096-026-00035-0001	PASTOS PERMANENTES DE 5 O MAS AÑOS	S		6,55		6,55	6,55
6925167	18-096-026-00045-0001	PASTOS PERMANENTES DE 5 O MAS AÑOS	S		1,01		1,01	1,01
6925169	18-096-026-00047-0001	PASTOS PERMANENTES DE 5 O MAS AÑOS	S		8,47		8,47	8,47
6925171	18-096-026-00049-0001	PASTOS PERMANENTES DE 5 O MAS AÑOS	S		0,24		0,24	0,24
6925172	18-096-026-00053-0001	PASTOS PERMANENTES DE 5 O MAS AÑOS	S		1,88		1,88	1,88
6925173	18-096-026-00054-0001	PASTOS PERMANENTES DE 5 O MAS AÑOS	S		7,62		7,62	7,62
6925174	18-096-026-00055-0001	PASTOS PERMANENTES DE 5 O MAS AÑOS	S		54,09		54,09	54,09
6925176	18-096-026-00056-0001	PASTOS PERMANENTES DE 5 O MAS AÑOS	S		16,46		16,46	16,46
6925178	18-096-026-00057-0001	PASTOS PERMANENTES DE 5 O MAS AÑOS	S		36,80		36,80	36,80
6925179	18-096-026-00058-0001	PASTOS PERMANENTES DE 5 O MAS AÑOS	S		36,71		36,71	36,71
6925181	18-096-026-00061-0001	PASTOS PERMANENTES DE 5 O MAS AÑOS	S		19,07		19,07	19,07
6925182	18-096-026-00065-0001	PASTOS PERMANENTES DE 5 O MAS AÑOS	S		12,63		12,63	12,63
6925183	18-096-036-00051-0001	PASTOS PERMANENTES DE 5 O MAS AÑOS	S		289,71		289,71	289,71
7522405	18-096-026-00048-0001	PASTOS PERMANENTES DE 5 O MAS AÑOS	S		6,24		6,24	6,24
1700000004921843	18-096-026-00027-0001	PASTOS PERMANENTES DE 5 O MAS AÑOS	S		30,83		30,83	30,83
1700000004921844	18-124-008-00040-0003	PASTOS PERMANENTES DE 5 O MAS AÑOS	S		163,33		163,33	163,33
1700000004921847	18-096-026-00039-0001	PASTOS PERMANENTES DE 5 O MAS AÑOS	S		9,37		9,37	9,37
1700000004921848	18-096-026-00051-0001	PASTOS PERMANENTES DE 5 O MAS AÑOS	S		60,79		60,79	60,79

Datos considerados para el Cálculo de la Carga Ganadera del expediente

Superficie determinada para Cálculo Carga Ganadera: 1.527,52 ha
 Carga Ganadera del Expediente: 0,10 ugm/ha (4)

Explotación	Especie	Ugm Calculada para CG
ES181230000037	BOVINA	41,09
ES181230000037	CAPRINA	32,83
ES181230000037	OVINA	78,22

(1) Con incidencias que retienen pago o deniegan el expediente.
 (2) Se calcula sobre superficie declarada admisible.
 (3) Aplicación del artículo 16 bis del RD 147/2023.
 (4) Expediente con algunos recintos de pastos permanentes ubicados en espacios protegidos donde la carga ganadera mínima será 0,1 UGM/ha.

Puede verificar la integridad de una copia de este documento mediante la lectura del código QR adjunto o mediante el acceso a la dirección https://ws050.juntadeandalucia.es/verificarFirma indicando el código de VERIFICACIÓN			
FIRMADO POR	JUAN JOSE SOLER GARCIA ROCIO GUIJARRO MILLAN	20/02/2025	
VERIFICACIÓN	Pk2jmQ3ESFH4J84V5UNKP32UXX5TB9	PÁG. 654/1379	



Datos considerados para el Cálculo de la Carga Ganadera del expediente

Recintos Determinados para el Cálculo de Garga Ganadera

REF.	REFERENCIA SIGPAC	CULTIVO	DESCRIPCIÓN CULTIVO	S/R	SUP. PROPUESTA (ha)
4183943	18-096-026-00037-00001	62000	PASTOS PERMANENTES DE 5 O MAS AÑOS-SIN VARIEDAD	S	107,58
4183944	18-096-026-00041-00001	62000	PASTOS PERMANENTES DE 5 O MAS AÑOS-SIN VARIEDAD	S	49,83
4183946	18-096-026-00044-00001	62000	PASTOS PERMANENTES DE 5 O MAS AÑOS-SIN VARIEDAD	S	21,20
4183949	18-096-026-00046-00001	62000	PASTOS PERMANENTES DE 5 O MAS AÑOS-SIN VARIEDAD	S	3,05
5117867	18-096-026-00059-00001	62000	PASTOS PERMANENTES DE 5 O MAS AÑOS-SIN VARIEDAD	S	24,62
5117868	18-096-026-00060-00001	62000	PASTOS PERMANENTES DE 5 O MAS AÑOS-SIN VARIEDAD	S	28,55
5117870	18-096-026-00042-00001	62000	PASTOS PERMANENTES DE 5 O MAS AÑOS-SIN VARIEDAD	S	9,00
5117872	18-096-026-00025-00002	62000	PASTOS PERMANENTES DE 5 O MAS AÑOS-SIN VARIEDAD	S	24,17
5117876	18-096-026-00021-00001	62000	PASTOS PERMANENTES DE 5 O MAS AÑOS-SIN VARIEDAD	S	18,88
5117877	18-096-026-00062-00001	62000	PASTOS PERMANENTES DE 5 O MAS AÑOS-SIN VARIEDAD	S	11,71
5117881	18-096-026-00034-00002	62000	PASTOS PERMANENTES DE 5 O MAS AÑOS-SIN VARIEDAD	S	24,44
5127119	18-096-026-00024-00002	62000	PASTOS PERMANENTES DE 5 O MAS AÑOS-SIN VARIEDAD	S	3,72
5127123	18-096-026-00032-00001	62000	PASTOS PERMANENTES DE 5 O MAS AÑOS-SIN VARIEDAD	S	0,71
5127125	18-096-026-00036-00001	62000	PASTOS PERMANENTES DE 5 O MAS AÑOS-SIN VARIEDAD	S	1,07
5127128	18-096-026-00040-00001	62000	PASTOS PERMANENTES DE 5 O MAS AÑOS-SIN VARIEDAD	S	3,18
5127130	18-096-026-00043-00001	62000	PASTOS PERMANENTES DE 5 O MAS AÑOS-SIN VARIEDAD	S	3,57
6924980	18-124-008-00043-00003	62000	PASTOS PERMANENTES DE 5 O MAS AÑOS-SIN VARIEDAD	S	163,45
6925107	18-096-026-00016-00001	62000	PASTOS PERMANENTES DE 5 O MAS AÑOS-SIN VARIEDAD	S	16,40
6925112	18-096-026-00017-00001	62000	PASTOS PERMANENTES DE 5 O MAS AÑOS-SIN VARIEDAD	S	22,87
6925116	18-096-026-00022-00001	62000	PASTOS PERMANENTES DE 5 O MAS AÑOS-SIN VARIEDAD	S	6,51
6925119	18-096-026-00023-00001	62000	PASTOS PERMANENTES DE 5 O MAS AÑOS-SIN VARIEDAD	S	14,61
6925124	18-096-026-00028-00001	62000	PASTOS PERMANENTES DE 5 O MAS AÑOS-SIN VARIEDAD	S	155,46
6925126	18-096-026-00050-00001	62000	PASTOS PERMANENTES DE 5 O MAS AÑOS-SIN VARIEDAD	S	30,32
6925127	18-096-026-00063-00001	62000	PASTOS PERMANENTES DE 5 O MAS AÑOS-SIN VARIEDAD	S	20,82
6925166	18-096-026-00035-00001	62000	PASTOS PERMANENTES DE 5 O MAS AÑOS-SIN VARIEDAD	S	6,55
6925167	18-096-026-00045-00001	62000	PASTOS PERMANENTES DE 5 O MAS AÑOS-SIN VARIEDAD	S	1,01
6925169	18-096-026-00047-00001	62000	PASTOS PERMANENTES DE 5 O MAS AÑOS-SIN VARIEDAD	S	8,47
6925171	18-096-026-00049-00001	62000	PASTOS PERMANENTES DE 5 O MAS AÑOS-SIN VARIEDAD	S	0,24
6925172	18-096-026-00053-00001	62000	PASTOS PERMANENTES DE 5 O MAS AÑOS-SIN VARIEDAD	S	1,88
6925173	18-096-026-00054-00001	62000	PASTOS PERMANENTES DE 5 O MAS AÑOS-SIN VARIEDAD	S	7,62
6925174	18-096-026-00055-00001	62000	PASTOS PERMANENTES DE 5 O MAS AÑOS-SIN VARIEDAD	S	54,09
6925176	18-096-026-00056-00001	62000	PASTOS PERMANENTES DE 5 O MAS AÑOS-SIN VARIEDAD	S	16,46
6925178	18-096-026-00057-00001	62000	PASTOS PERMANENTES DE 5 O MAS AÑOS-SIN VARIEDAD	S	36,80
6925179	18-096-026-00058-00001	62000	PASTOS PERMANENTES DE 5 O MAS AÑOS-SIN VARIEDAD	S	36,71
6925181	18-096-026-00061-00001	62000	PASTOS PERMANENTES DE 5 O MAS AÑOS-SIN VARIEDAD	S	19,07

(1) Con incidencias que retienen pago o deniegan el expediente.

(2) Se calcula sobre superficie declarada admisible.

(3) Aplicación del artículo 16 bis del RD 147/2023.

(4) Expediente con algunos recintos de pastos permanentes ubicados en espacios protegidos donde la carga ganadera mínima será 0,1 UGM/ha.

Puede verificar la integridad de una copia de este documento mediante la lectura del código QR adjunto o mediante el acceso a la dirección <https://ws050.juntadeandalucia.es/verificarFirma> indicando el código de VERIFICACIÓN

FIRMADO POR

JUAN JOSE SOLER GARCIA

20/02/2025

ROCIO GUIJARRO MILLAN

VERIFICACIÓN

Pk2jmQ3ESFH4J84V5UNKP32UX5TB9

PÁG. 655/1379





Recintos Determinados para el Cálculo de Garga Ganadera

REF.	REFERENCIA SIGPAC	CULTIVO	DESCRIPCIÓN CULTIVO	S/R	SUP. PROPUESTA (ha)
6925182	18-096-026-00065-00001	62000	PASTOS PERMANENTES DE 5 O MAS AÑOS-SIN VARIEDAD	S	12,63
6925183	18-096-036-00051-00001	62000	PASTOS PERMANENTES DE 5 O MAS AÑOS-SIN VARIEDAD	S	289,71
7522405	18-096-026-00048-00001	62000	PASTOS PERMANENTES DE 5 O MAS AÑOS-SIN VARIEDAD	S	6,24
1700000004921843	18-096-026-00027-00001	62000	PASTOS PERMANENTES DE 5 O MAS AÑOS-SIN VARIEDAD	S	30,83
1700000004921844	18-124-008-00040-00003	62000	PASTOS PERMANENTES DE 5 O MAS AÑOS-SIN VARIEDAD	S	163,33
1700000004921847	18-096-026-00039-00001	62000	PASTOS PERMANENTES DE 5 O MAS AÑOS-SIN VARIEDAD	S	9,37
1700000004921848	18-096-026-00051-00001	62000	PASTOS PERMANENTES DE 5 O MAS AÑOS-SIN VARIEDAD	S	60,79

(1) Con incidencias que retienen pago o deniegan el expediente.
(2) Se calcula sobre superficie declarada admisible.
(3) Aplicación del artículo 16 bis del RD 147/2023.
(4) Expediente con algunos recintos de pastos permanentes ubicados en espacios protegidos donde la carga ganadera mínima será 0,1 UGM/ha.

Puede verificar la integridad de una copia de este documento mediante la lectura del código QR adjunto o mediante el acceso a la dirección https://ws050.juntadeandalucia.es/verificarFirma indicando el código de VERIFICACIÓN			
FIRMADO POR	JUAN JOSE SOLER GARCIA ROCIO GUIJARRO MILLAN	20/02/2025	
VERIFICACIÓN	Pk2jmQ3ESFH4J84V5UNKP32UXX5TB9	PÁG. 656/1379	



APELLIDOS Y NOMBRE / RAZÓN SOCIAL

PORCEL NAVARRO PASCUAL

NIF
****3681*

EXPEDIENTE
1162456

RESOLUCIÓN
DENEGACIÓN DE LA AYUDA

DATOS DE MANTENIMIENTO UNIDADES

GRUPO DE PAGO	Sup. Dec. Admisible	Sup. Propuesta	Sobredecl.	% Sobredecl.
ZONAS DE LIMITACIONES ESPECIFICAS	0,00	0,00	0,00	0,00

APLICACIÓN DE REDUCCIONES Y PENALIZACIONES (%)

Criterios de subvencionabilidad (1)	Presentación tardía	Omisión declaración	Condicionalidad
100,00	0,00	0,00	0,00

IMPORTE (Euros)

Calculado(2)	Reducción	Penalización	Reducción Penalización (3)	Penalización adicional	Propuesto	FEADER	MAPA	CAPADR
0,00 €	0,00 €	0,00 €	0,00 €	0,00 €	0,00 €	0,00 €	0,00 €	0,00 €
Importe Unitario:	128,00 €	Nuevo Importe Unitario:	0,00 €					

INCIDENCIAS

INCIDENCIA DESCRIPCIÓN

- 74053 Importe inferior a 100 Euros
- 86120 Para explotaciones de pastos permanentes ubicadas en espacios protegidos la carga ganadera mínima será 0,1 UGM/ha.
Recinto:18-124-008-00025-00002 Cultivo:62000 PASTOS PERMANENTES DE 5 O MAS AÑOS-SIN VARIEDAD Secano Carga Ganadera:0
Recinto:18-124-008-00040-00003 Cultivo:62000 PASTOS PERMANENTES DE 5 O MAS AÑOS-SIN VARIEDAD Secano Carga Ganadera:0
- 86123 Recinto superficie forrajera que en REGA no tiene clasificación zootécnica permitida.
Recinto:18-124-008-00025-00002 Cultivo:62000 PASTOS PERMANENTES DE 5 O MAS AÑOS-SIN VARIEDAD Secano Explotacion:ES181230000045
Recinto:18-124-008-00040-00003 Cultivo:62000 PASTOS PERMANENTES DE 5 O MAS AÑOS-SIN VARIEDAD Secano Explotacion:ES181230000049
- 86126 Recinto de forrajera para Cálculo de Carga Ganadera que No pertenece a Explotación con UGM válida.
Recinto:18-124-008-00025-00002 Cultivo:62000 PASTOS PERMANENTES DE 5 O MAS AÑOS-SIN VARIEDAD Secano Explotacion:ES181230000045
Recinto:18-124-008-00040-00003 Cultivo:62000 PASTOS PERMANENTES DE 5 O MAS AÑOS-SIN VARIEDAD Secano Explotacion:ES181230000049
- 86134 Recinto superficie forrajera que en ninguna explotación REGA no tiene clasificación zootécnica permitida.
Recinto:18-124-008-00025-00002 Cultivo:62000 PASTOS PERMANENTES DE 5 O MAS AÑOS-SIN VARIEDAD Secano
Recinto:18-124-008-00040-00003 Cultivo:62000 PASTOS PERMANENTES DE 5 O MAS AÑOS-SIN VARIEDAD Secano

Datos considerados para el Cálculo de la Carga Ganadera del expediente

Superficie determinada para Cálculo Carga Ganadera: 0,00 ha
Carga Ganadera del Expediente: 0,00 ugm/ha

(1) Con incidencias que retienen pago o deniegan el expediente.

(2) Se calcula sobre superficie declarada admisible.

(3) Aplicación del artículo 16 bis del RD 147/2023.

(4) Expediente con algunos recintos de pastos permanentes ubicados en espacios protegidos donde la carga ganadera mínima será 0,1 UGM/ha.

Puede verificar la integridad de una copia de este documento mediante la lectura del código QR adjunto o mediante el acceso a la dirección <https://ws050.juntadeandalucia.es/verificarFirma> indicando el código de VERIFICACIÓN

FIRMADO POR	JUAN JOSE SOLER GARCIA	20/02/2025
	ROCIO GUIJARRO MILLAN	
VERIFICACIÓN	Pk2jmQ3ESFH4J84V5UNKP32UXX5TB9	PÁG. 657/1379





Incidencias de carga ganadera

INCIDENCIA DESCRIPCIÓN

- 86123 Recinto superficie forrajera que en REGA no tiene clasificación zootécnica permitida.
 Recinto:18-124-008-00040-00003 Cultivo:62000 PASTOS PERMANENTES DE 5 O MAS AÑOS-SIN VARIEDAD Secano
 Explotacion:ES181230000049
 Recinto:18-124-008-00025-00002 Cultivo:62000 PASTOS PERMANENTES DE 5 O MAS AÑOS-SIN VARIEDAD Secano
 Explotacion:ES181230000045
- 86126 Recinto de forrajera para Cálculo de Carga Ganadera que No pertenece a Explotación con UGM válida.
 Recinto:18-124-008-00040-00003 Cultivo:62000 PASTOS PERMANENTES DE 5 O MAS AÑOS-SIN VARIEDAD Secano
 Explotacion:ES181230000049
 Recinto:18-124-008-00025-00002 Cultivo:62000 PASTOS PERMANENTES DE 5 O MAS AÑOS-SIN VARIEDAD Secano
 Explotacion:ES181230000045
- 86128 Recinto de Forrajeras que no ha contabilizado para Carga Ganadera por no tener una explotación válida para el cálculo de la Carga Ganadera
 Recinto:18-124-008-00025-00002 Cultivo:62 PASTOS PERMANENTES DE 5 O MAS AÑOS-
 Recinto:18-124-008-00040-00003 Cultivo:62 PASTOS PERMANENTES DE 5 O MAS AÑOS-
- 86134 Recinto superficie forrajera que en ninguna explotación REGA no tiene clasificación zootécnica permitida.
 Recinto:18-124-008-00040-00003 Cultivo:62000 PASTOS PERMANENTES DE 5 O MAS AÑOS-SIN VARIEDAD Secano
 Recinto:18-124-008-00025-00002 Cultivo:62000 PASTOS PERMANENTES DE 5 O MAS AÑOS-SIN VARIEDAD Secano

(1) Con incidencias que retienen pago o deniegan el expediente.

(2) Se calcula sobre superficie declarada admisible.

(3) Aplicación del artículo 16 bis del RD 147/2023.

(4) Expediente con algunos recintos de pastos permanentes ubicados en espacios protegidos donde la carga ganadera mínima será 0,1 UGM/ha.

Puede verificar la integridad de una copia de este documento mediante la lectura del código QR adjunto o mediante el acceso a la dirección <https://ws050.juntadeandalucia.es/verificarFirma> indicando el código de VERIFICACIÓN

FIRMADO POR	JUAN JOSE SOLER GARCIA ROCIO GUIJARRO MILLAN	20/02/2025	
VERIFICACIÓN	Pk2jmQ3ESFH4J84V5UNKP32UXX5TB9	PÁG. 658/1379	



APELLIDOS Y NOMBRE / RAZÓN SOCIAL

PORTERO PEREZ LAURA

NIF

****2619*

EXPEDIENTE

1281867

RESOLUCIÓN

DENEGACIÓN DE LA AYUDA

DATOS DE MANTENIMIENTO UNIDADES

GRUPO DE PAGO	Sup. Dec. Admisible	Sup. Propuesta	Sobredecl.	% Sobredecl.
ZONAS DE LIMITACIONES ESPECIFICAS	0,00	0,00	0,00	0,00

APLICACIÓN DE REDUCCIONES Y PENALIZACIONES (%)

Criterios de subvencionabilidad (1)	Presentación tardía	Omisión declaración	Condicionalidad
100,00	0,00	0,00	0,00

IMPORTE (Euros)

Calculado(2)	Reducción	Penalización	Reducción Penalización (3)	Penalización adicional	Propuesto	FEADER	MAPA	CAPADR
0,00 €	0,00 €	0,00 €	0,00 €	0,00 €	0,00 €	0,00 €	0,00 €	0,00 €
Importe Unitario:	128,00 €	Nuevo Importe Unitario:	0,00 €					

RECINTOS PROPUESTOS

REF.	REFERENCIA SIGPAC	CULTIVO	S/R	USO SIGPAC	Sup. Dec. admisible	Sup. Campo	Sup. Determ.	Sup. Propuesta
-1863103	18-071-504-00088-0001	ALMENDROS	R		1,09		1,09	1,09
-1792966	18-071-504-00088-0004	YEROS	R		0,31		0,31	0,31
-1792965	18-071-504-00088-0003	BARBECHO TRADICIONAL	R		0,75		0,75	0,75
-1792964	18-071-503-00008-0003	ALMENDROS	R		2,41		2,41	2,41
-1605993	18-071-503-00008-0001	ALMENDROS	S		3,13		3,13	3,13
-1403642	18-071-504-00088-0002	ALMENDROS	R		5,84		5,84	5,84
-1300713	18-071-504-00088-0001	YEROS	R		17,43		17,43	17,43
4175863	18-071-506-00005-0001	ALMENDROS	S		4,77		4,77	4,77
4175866	18-071-505-00037-0001	ALMENDROS	R		2,21		2,21	2,21
4612177	18-071-511-00205-0001	ALMENDROS	R		0,65		0,65	0,65
170000006461128	18-071-508-00029-0001	ALMENDROS	R		2,42		2,42	2,42
170000006461129	18-071-508-00011-0001	ALMENDROS	R		3,08		3,08	3,08
170000006461131	18-071-505-00033-0002	ALMENDROS	S		3,80		3,80	3,80
170000006461132	18-071-504-00013-0001	ALMENDROS	R		1,38		1,38	1,38
170000006461135	18-071-507-00061-0001	ALMENDROS	S		0,56		0,56	0,56
170000006461136	18-071-507-00001-0001	ALMENDROS	S		1,99		1,99	1,99
170000006461138	18-071-511-00130-0001	ALMENDROS	R		1,17		1,17	1,17
170000006461139	18-071-512-00251-0002	ALMENDROS	R		1,09		1,09	1,09
170000006461140	18-071-512-00028-0001	ALMENDROS	R		0,41		0,41	0,41
170000006461141	18-099-008-00034-0001	ALMENDROS	S		1,33		1,33	1,33

INCIDENCIAS

INCIDENCIA DESCRIPCIÓN

- 74018 Productor que no es agricultor a título principal, según los datos del ejercicio fiscal n-1 y seguridad socia.
- 74053 Importe inferior a 100 Euros

Datos considerados para el Cálculo de la Carga Ganadera del expediente

Superficie determinada para Cálculo Carga Ganadera: 0,00 ha
Carga Ganadera del Expediente: 0,00 ugm/ha

(1) Con incidencias que retienen pago o deniegan el expediente.

(2) Se calcula sobre superficie declarada admisible.

(3) Aplicación del artículo 16 bis del RD 147/2023.

(4) Expediente con algunos recintos de pastos permanentes ubicados en espacios protegidos donde la carga ganadera mínima será 0,1 UGM/ha.

Puede verificar la integridad de una copia de este documento mediante la lectura del código QR adjunto o mediante el acceso a la dirección <https://ws050.juntadeandalucia.es/verificarFirma> indicando el código de VERIFICACIÓN

FIRMADO POR	JUAN JOSE SOLER GARCIA	20/02/2025
	ROCIO GUIJARRO MILLAN	
VERIFICACIÓN	Pk2jmQ3ESFH4J84V5UNKP32UXX5TB9	PÁG. 659/1379





Incidencias de carga ganadera

INCIDENCIA DESCRIPCIÓN

86132 Recinto superficie forrajera que no realiza la actividad de producción de pastoreo.
Recinto:18-071-504-00088-00003 Cultivo:20000 BARBECHO TRADICIONAL-SIN VARIEDAD Regadío

(1) Con incidencias que retienen pago o deniegan el expediente.
(2) Se calcula sobre superficie declarada admisible.
(3) Aplicación del artículo 16 bis del RD 147/2023.
(4) Expediente con algunos recintos de pastos permanentes ubicados en espacios protegidos donde la carga ganadera mínima será 0,1 UGM/ha.

Puede verificar la integridad de una copia de este documento mediante la lectura del código QR adjunto o mediante el acceso a la dirección <https://ws050.juntadeandalucia.es/verificarFirma> indicando el código de VERIFICACIÓN

FIRMADO POR	JUAN JOSE SOLER GARCIA ROCIO GUIJARRO MILLAN	20/02/2025	
VERIFICACIÓN	Pk2jmQ3ESFH4J84V5UNKP32UXX5TB9	PÁG. 660/1379	



APELLIDOS Y NOMBRE / RAZÓN SOCIAL

PORTILLO MARTOS JUAN FRANCISCO

NIF
****8965*

EXPEDIENTE
1234900

RESOLUCIÓN
CONCESIÓN DE LA AYUDA

DATOS DE MANTENIMIENTO UNIDADES

GRUPO DE PAGO

ZONAS DE LIMITACIONES ESPECIFICAS

Sup. Dec. Admisible	Sup. Propuesta	Sobredecl.	% Sobredecl.
41,03	41,03	0,00	0,00

APLICACIÓN DE REDUCCIONES Y PENALIZACIONES (%)

Criterios de subvencionabilidad (1)	Presentación tardía	Omisión declaración	Condicionalidad
0,00	0,00	0,00	0,00

IMPORTE (Euros)

Calculado(2)	Reducción	Penalización	Reducción Penalización (3)	Penalización adicional	Propuesto	FEADER	MAPA	CAPADR
2.816,00 €	0,00 €	0,00 €	0,00 €	0,00 €	2.816,00 €	2.393,60 €	146,15 €	276,25 €
Importe Unitario:	128,00 €	Nuevo Importe Unitario:	68,63 €					

RECINTOS PROPUESTOS

REF.	REFERENCIA SIGPAC	CULTIVO	S/R	USO SIGPAC	Sup. Dec. admisible	Sup. Campo	Sup. Determ.	Sup. Propuesta
-766546	18-071-505-00008-0005	ALMENDROS	R		0,87		0,87	0,87
-604610	18-071-505-00008-0004	ALMENDROS	R		4,00		4,00	4,00
-477337	18-071-503-00068-0002	CABECERA DE CULTIVO PERMANENTE	S		0,09		0,09	0,09
4228714	18-071-503-00053-0001	ALMENDROS	S		4,05		4,05	4,05
4683624	18-071-505-00008-0001	ALMENDROS	S		0,06		0,06	0,06
5509366	18-071-010-00050-0002	ALMENDROS	S		0,89		0,89	0,89
5509367	18-071-512-00235-0001	ALMENDROS	R		0,10		0,10	0,10
5509368	18-071-512-00235-0002	OLIVAR	R		0,29		0,29	0,29
1700000006744799	18-071-512-00181-0001	OLIVAR	R		0,33		0,33	0,33
1700000006744801	18-071-505-00008-0003	ALMENDROS	R		0,39		0,39	0,39
1700000006744802	18-071-504-00095-0001	GUISANTES	R		3,15		3,15	3,15
1700000006744803	18-071-501-00015-0001	ALMENDROS	S		4,91		4,91	4,91
1700000006744804	18-071-508-00113-0001	ALMENDROS	R		3,31		3,31	3,31
1700000006744805	18-071-505-00058-0006	ALMENDROS	R		0,17		0,17	0,17
1700000006744806	18-071-501-00028-0001	ALMENDROS	S		1,11		1,11	1,11
1700000006744807	18-071-511-00146-0001	ALMENDROS	S		0,38		0,38	0,38
1700000006744808	18-071-512-00036-0002	ALMENDROS	R		0,74		0,74	0,74
1700000006744809	18-071-512-00186-0002	ALMENDROS	R		0,70		0,70	0,70
1700000006744810	18-071-512-00186-0004	ALMENDROS	R		0,95		0,95	0,95
1700000006744811	18-071-503-00068-0001	ALMENDROS	S		3,77		3,77	3,77
1700000006744812	18-071-503-00086-0001	ALMENDROS	S		5,27		5,27	5,27
1700000006744813	18-071-505-00058-0001	ALMENDROS	R		1,38		1,38	1,38
1700000006744814	18-071-505-00044-0001	ALMENDROS	R		3,25		3,25	3,25
1700000006744815	18-071-512-00010-0001	ALMENDROS	R		0,87		0,87	0,87

(1) Con incidencias que retienen pago o deniegan el expediente.

(2) Se calcula sobre superficie declarada admisible.

(3) Aplicación del artículo 16 bis del RD 147/2023.

(4) Expediente con algunos recintos de pastos permanentes ubicados en espacios protegidos donde la carga ganadera mínima será 0,1 UGM/ha.

Puede verificar la integridad de una copia de este documento mediante la lectura del código QR adjunto o mediante el acceso a la dirección <https://ws050.juntadeandalucia.es/verificarFirma> indicando el código de VERIFICACIÓN

FIRMADO POR	JUAN JOSE SOLER GARCIA	20/02/2025
	ROCIO GUIJARRO MILLAN	
VERIFICACIÓN	Pk2jmQ3ESFH4J84V5UNKP32UXX5TB9	PÁG. 661/1379





APELLIDOS Y NOMBRE / RAZÓN SOCIAL

PUERTAS CARVAJAL RAFAEL

NIF
****1323*

EXPEDIENTE
1087060

RESOLUCIÓN
CONCESIÓN DE LA AYUDA

DATOS DE MANTENIMIENTO UNIDADES

<u>GRUPO DE PAGO</u>	<u>Sup. Dec. Admisible</u>	<u>Sup. Propuesta</u>	<u>Sobredecl.</u>	<u>% Sobredecl.</u>
ZONAS DE LIMITACIONES ESPECIFICAS	65,47	65,47	0,00	0,00

APLICACIÓN DE REDUCCIONES Y PENALIZACIONES (%)

<u>Criterios de subvencionabilidad (1)</u>	<u>Presentación tardía</u>	<u>Omisión declaración</u>	<u>Condicionabilidad</u>
0,00	0,00	0,00	0,00

IMPORTE (Euros)

<u>Calculado(2)</u>	<u>Reducción</u>	<u>Penalización</u>	<u>Reducción Penalización (3)</u>	<u>Penalización adicional</u>	<u>Propuesto</u>	<u>FEADER</u>	<u>MAPA</u>	<u>CAPADR</u>
2.816,00 €	0,00 €	0,00 €	0,00 €	0,00 €	2.816,00 €	2.393,60 €	276,25 €	146,15 €
<u>Importe Unitario:</u>	128,00 €	<u>Nuevo Importe Unitario:</u>	43,01 €					

(1) Con incidencias que retienen pago o deniegan el expediente.

(2) Se calcula sobre superficie declarada admisible.

(3) Aplicación del artículo 16 bis del RD 147/2023.

(4) Expediente con algunos recintos de pastos permanentes ubicados en espacios protegidos donde la carga ganadera mínima será 0,1 UGM/ha.

Puede verificar la integridad de una copia de este documento mediante la lectura del código QR adjunto o mediante el acceso a la dirección <https://ws050.juntadeandalucia.es/verificarFirma> indicando el código de VERIFICACIÓN

FIRMADO POR	JUAN JOSE SOLER GARCIA ROCIO GUIJARRO MILLAN	20/02/2025	
VERIFICACIÓN	Pk2jmQ3ESFH4J84V5UNKP32UXX5TB9	PÁG. 662/1379	



RECINTOS PROPUESTOS

REF.	REFERENCIA SIGPAC	CULTIVO	S/R	USO SIGPAC	Sup. Dec. admisible	Sup. Campa	Sup. Determ.	Sup. Propuesta
-1504265	18-099-001-00036-0003	BARBECHO TRADICIONAL	R		1,13		1,13	1,13
-1504264	18-099-001-00036-0002	BARBECHO TRADICIONAL	R		1,72		1,72	1,72
4585585	18-099-002-00003-0001	CEBADA	S		2,79		2,79	2,79
1700000005255304	18-099-001-00021-0001	BARBECHO TRADICIONAL	R		0,44		0,44	0,44
1700000005255305	18-099-001-00022-0001	BARBECHO TRADICIONAL	R		0,93		0,93	0,93
1700000005255306	18-099-009-00071-0001	TRIGO BLANDO	S		4,51		4,51	4,51
1700000005255308	18-099-008-00105-0001	CEBADA	S		2,37		2,37	2,37
1700000005255309	18-099-015-00224-0002	BARBECHO TRADICIONAL	R		0,35		0,35	0,35
1700000005255311	18-099-015-00260-0001	BARBECHO TRADICIONAL	R		0,40		0,40	0,40
1700000005255312	18-099-015-00241-0002	BARBECHO TRADICIONAL	R		0,89		0,89	0,89
1700000005255313	18-099-010-00086-0001	CEBADA	S		0,83		0,83	0,83
1700000005255314	18-099-018-00034-0001	OLIVAR	R		0,16		0,16	0,16
1700000005255315	18-099-001-00043-0001	BARBECHO TRADICIONAL	S		0,22		0,22	0,22
1700000005255318	18-099-016-00461-0001	OLIVAR	R		0,28		0,28	0,28
1700000005255320	18-099-015-00435-0001	OLIVAR	R		0,04		0,04	0,04
1700000005255322	18-099-004-00010-0001	CEBADA	S		2,83		2,83	2,83
1700000005255328	18-099-008-00109-0001	CEBADA	S		0,94		0,94	0,94
1700000005255329	18-099-006-00016-0001	CEBADA	R		3,84		3,84	3,84
1700000005255331	18-099-001-00083-0001	BARBECHO TRADICIONAL	R		2,64		2,64	2,64
1700000005255332	18-099-001-00043-0001	BARBECHO TRADICIONAL	R		0,30		0,30	0,30
1700000005255333	18-099-008-00101-0001	CEBADA	S		3,19		3,19	3,19
1700000005255334	18-099-002-00026-0001	BARBECHO TRADICIONAL	S		5,12		5,12	5,12
1700000005255335	18-099-008-00099-0001	CEBADA	S		1,49		1,49	1,49
1700000005255336	18-099-006-00054-0001	BARBECHO TRADICIONAL	R		1,24		1,24	1,24
1700000005255337	18-099-001-00036-0001	BARBECHO TRADICIONAL	S		1,78		1,78	1,78
1700000005255338	18-099-006-00007-0001	BARBECHO TRADICIONAL	R		5,34		5,34	5,34
1700000005255340	18-099-005-00027-0001	BARBECHO TRADICIONAL	R		1,32		1,32	1,32
1700000005255341	18-099-005-00026-0001	BARBECHO TRADICIONAL	R		1,42		1,42	1,42
1700000005255343	18-099-001-00068-0001	BARBECHO TRADICIONAL	R		0,52		0,52	0,52
1700000005255344	18-099-003-00022-0001	BARBECHO TRADICIONAL	R		0,51		0,51	0,51
1700000005255345	18-099-002-00089-0001	CEBADA	S		3,54		3,54	3,54
1700000005255346	18-099-003-00098-0001	CEBADA	R		1,83		1,83	1,83
1700000005255347	18-099-017-00341-0001	ALMENDROS	S		0,48		0,48	0,48
1700000005255348	18-099-005-00083-0004	ALMENDROS	S		0,85		0,85	0,85
1700000005255349	18-099-004-00094-0001	ALMENDROS	S		4,44		4,44	4,44
1700000005255350	18-099-004-00096-0001	ALMENDROS	S		2,13		2,13	2,13
1700000005255351	18-099-029-00034-0001	ALMENDROS	S		0,86		0,86	0,86
1700000005255352	18-099-025-00067-0001	ALMENDROS	S		1,03		1,03	1,03
1700000005255353	18-099-025-00091-0001	ALMENDROS	S		0,77		0,77	0,77

Datos considerados para el Cálculo de la Carga Ganadera del expediente

Superficie determinada para Cálculo Carga Ganadera: 0,00 ha
 Carga Ganadera del Expediente: 0,00 ugm/ha

Incidencias de carga ganadera

INCIDENCIA DESCRIPCIÓN

- 86132 Recinto superficie forrajera que no realiza la actividad de producción de pastoreo.
 - Recinto:18-099-001-00036-00003 Cultivo:20000 BARBECHO TRADICIONAL-SIN VARIEDAD Regadío
 - Recinto:18-099-001-00036-00002 Cultivo:20000 BARBECHO TRADICIONAL-SIN VARIEDAD Regadío
 - Recinto:18-099-001-00021-00001 Cultivo:20000 BARBECHO TRADICIONAL-SIN VARIEDAD Regadío

(1) Con incidencias que retienen pago o deniegan el expediente.
 (2) Se calcula sobre superficie declarada admisible.
 (3) Aplicación del artículo 16 bis del RD 147/2023.
 (4) Expediente con algunos recintos de pastos permanentes ubicados en espacios protegidos donde la carga ganadera mínima será 0,1 UGM/ha.

Puede verificar la integridad de una copia de este documento mediante la lectura del código QR adjunto o mediante el acceso a la dirección https://ws050.juntadeandalucia.es/verificarFirma indicando el código de VERIFICACIÓN			
FIRMADO POR	JUAN JOSE SOLER GARCIA	20/02/2025	
VERIFICACIÓN	Pk2jmQ3ESFH4J84V5UNKP32UXX5TB9	PÁG. 663/1379	



Recinto:18-099-001-00022-00001	Cultivo:20000	BARBECHO TRADICIONAL-SIN VARIEDAD	Regadío
Recinto:18-099-015-00224-00002	Cultivo:20000	BARBECHO TRADICIONAL-SIN VARIEDAD	Regadío
Recinto:18-099-015-00260-00001	Cultivo:20000	BARBECHO TRADICIONAL-SIN VARIEDAD	Regadío
Recinto:18-099-015-00241-00002	Cultivo:20000	BARBECHO TRADICIONAL-SIN VARIEDAD	Regadío
Recinto:18-099-001-00043-00001	Cultivo:20000	BARBECHO TRADICIONAL-SIN VARIEDAD	Secano
Recinto:18-099-001-00083-00001	Cultivo:20000	BARBECHO TRADICIONAL-SIN VARIEDAD	Regadío
Recinto:18-099-001-00043-00001	Cultivo:20000	BARBECHO TRADICIONAL-SIN VARIEDAD	Regadío
Recinto:18-099-002-00026-00001	Cultivo:20000	BARBECHO TRADICIONAL-SIN VARIEDAD	Secano
Recinto:18-099-006-00054-00001	Cultivo:20000	BARBECHO TRADICIONAL-SIN VARIEDAD	Regadío
Recinto:18-099-001-00036-00001	Cultivo:20000	BARBECHO TRADICIONAL-SIN VARIEDAD	Secano
Recinto:18-099-006-00007-00001	Cultivo:20000	BARBECHO TRADICIONAL-SIN VARIEDAD	Regadío
Recinto:18-099-005-00027-00001	Cultivo:20000	BARBECHO TRADICIONAL-SIN VARIEDAD	Regadío
Recinto:18-099-005-00026-00001	Cultivo:20000	BARBECHO TRADICIONAL-SIN VARIEDAD	Regadío
Recinto:18-099-001-00068-00001	Cultivo:20000	BARBECHO TRADICIONAL-SIN VARIEDAD	Regadío
Recinto:18-099-003-00022-00001	Cultivo:20000	BARBECHO TRADICIONAL-SIN VARIEDAD	Regadío

(1) Con incidencias que retienen pago o deniegan el expediente.

(2) Se calcula sobre superficie declarada admisible.

(3) Aplicación del artículo 16 bis del RD 147/2023.

(4) Expediente con algunos recintos de pastos permanentes ubicados en espacios protegidos donde la carga ganadera mínima será 0,1 UGM/ha.

Puede verificar la integridad de una copia de este documento mediante la lectura del código QR adjunto o mediante el acceso a la dirección <https://ws050.juntadeandalucia.es/verificarFirma> indicando el código de VERIFICACIÓN

FIRMADO POR	JUAN JOSE SOLER GARCIA ROCIO GUIJARRO MILLAN	20/02/2025	
VERIFICACIÓN	Pk2jmQ3ESFH4J84V5UNKP32UXX5TB9	PÁG. 664/1379	



APELLIDOS Y NOMBRE / RAZÓN SOCIAL

QUESADA MEGIAS MANUEL

NIF
****2551*

EXPEDIENTE
1054780

RESOLUCIÓN
CONCESIÓN DE LA AYUDA

DATOS DE MANTENIMIENTO UNIDADES

GRUPO DE PAGO	Sup. Dec. Admisible	Sup. Propuesta	Sobredecl.	% Sobredecl.
ZONAS DE LIMITACIONES ESPECIFICAS	12,58	12,58	0,00	0,00

APLICACIÓN DE REDUCCIONES Y PENALIZACIONES (%)

Criterios de subvencionabilidad (1)	Presentación tardía	Omisión declaración	Condicionalidad
0,00	0,00	2,00	0,00

IMPORTE (Euros)

Calculado(2)	Reducción	Penalización	Reducción Penalización (3)	Penalización adicional	Propuesto	FEADER	MAPA	CAPADR
1.610,24 €	0,00 €	0,00 €	0,00 €	0,00 €	1.578,04 €	1.341,33 €	154,81 €	81,90 €
Importe Unitario:	128,00 €	Nuevo Importe Unitario:	128,00 €					

RECINTOS PROPUESTOS

REF.	REFERENCIA SIGPAC	CULTIVO	S/R	USO SIGPAC	Sup. Dec. admisible	Sup. Campo	Sup. Determ.	Sup. Propuesta
-1865911	18-135-010-00004-0006	PATATA	R		0,26		0,26	0,26
-1481570	18-135-010-00002-0011	OLIVAR	S		0,02		0,02	0,02
-973200	18-135-010-00002-0015	OLIVAR	S		0,15		0,15	0,15
-973199	18-135-010-00002-0003	OLIVAR	S		0,01		0,01	0,01
-728172	18-135-010-00005-0077	OLIVAR	S		0,99		0,99	0,99
-728171	18-135-010-00005-0076	OLIVAR	S		1,45		1,45	1,45
-728170	18-135-010-00005-0075	OLIVAR	S		0,10		0,10	0,10
-728169	18-135-010-00004-0033	OLIVAR	R		0,18		0,18	0,18
-728168	18-135-010-00004-0032	ALMENDROS	R		0,19		0,19	0,19
-728167	18-135-010-00004-0031	OLIVAR	R		1,09		1,09	1,09
-520855	18-135-010-00004-0029	ALMENDROS	S		0,22		0,22	0,22
7460933	18-135-010-00005-0014	BARBECHO TRADICIONAL	R		0,93		0,93	0,93
7460934	18-135-010-00005-0029	AVENA	R		2,05		2,05	2,05
7460935	18-135-010-00005-0078	AVENA	S		0,55		0,55	0,55
7460936	18-135-010-00005-0084	HUERTA	R		0,21		0,21	0,21
7460937	18-135-010-00004-0006	MAÍZ	R		0,47		0,47	0,47
1700000007065968	18-135-004-00176-0001	OTROS FRUTALES	S		0,06		0,06	0,06
1700000007065971	18-135-004-00176-0003	BARBECHO TRADICIONAL	S		0,07		0,07	0,07
1700000007065973	18-135-010-00005-0017	OLIVAR	S		0,46		0,46	0,46
1700000007065978	18-135-010-00002-0011	OLIVAR	S		0,22		0,22	0,22
1700000007065979	18-135-010-00004-0013	CEREZOS	R		0,95		0,95	0,95
1700000007065980	18-135-010-00004-0012	ALMENDROS	R		0,20		0,20	0,20
1700000007065981	18-135-010-00004-0001	HUERTA	R		0,57		0,57	0,57
1700000007065982	18-135-010-00004-0011	ALMENDROS	R		0,15		0,15	0,15
1700000007065988	18-135-010-00002-0011	OLIVAR	S		1,03		1,03	1,03

INCIDENCIAS

INCIDENCIA DESCRIPCIÓN

256 Solicitud con recintos no declarados en campaña actual con una reducción por omisión de superficie superior al 3%
CÓDIGO PARA EL PORCENTAJE DE REDUCCIÓN POR OMISIÓN QUE CORRESPONDE A LA SOLICITUD:2

(1) Con incidencias que retienen pago o deniegan el expediente.

(2) Se calcula sobre superficie declarada admisible.

(3) Aplicación del artículo 16 bis del RD 147/2023.

(4) Expediente con algunos recintos de pastos permanentes ubicados en espacios protegidos donde la carga ganadera mínima será 0,1 UGM/ha.

Puede verificar la integridad de una copia de este documento mediante la lectura del código QR adjunto o mediante el acceso a la dirección <https://ws050.juntadeandalucia.es/verificarFirma> indicando el código de VERIFICACIÓN

FIRMADO POR	JUAN JOSE SOLER GARCIA	20/02/2025	
	ROCIO GUIJARRO MILLAN		
VERIFICACIÓN	Pk2jmQ3ESFH4J84V5UNKP32UXX5TB9	PÁG. 665/1379	



Datos considerados para el Cálculo de la Carga Ganadera del expediente

Superficie determinada para Cálculo Carga Ganadera: 0,00 ha
Carga Ganadera del Expediente: 0,00 ugm/ha

Incidencias de carga ganadera

INCIDENCIA DESCRIPCIÓN

86132 Recinto superficie forrajera que no realiza la actividad de producción de pastoreo.
Recinto:18-135-010-00005-00014 Cultivo:20000 BARBECHO TRADICIONAL-SIN VARIEDAD Regadío
Recinto:18-135-004-00176-00003 Cultivo:20000 BARBECHO TRADICIONAL-SIN VARIEDAD Secano

(1) Con incidencias que retienen pago o deniegan el expediente.
(2) Se calcula sobre superficie declarada admisible.
(3) Aplicación del artículo 16 bis del RD 147/2023.
(4) Expediente con algunos recintos de pastos permanentes ubicados en espacios protegidos donde la carga ganadera mínima será 0,1 UGM/ha.

Puede verificar la integridad de una copia de este documento mediante la lectura del código QR adjunto o mediante el acceso a la dirección <https://ws050.juntadeandalucia.es/verificarFirma> indicando el código de VERIFICACIÓN

FIRMADO POR	JUAN JOSE SOLER GARCIA ROCIO GUIJARRO MILLAN	20/02/2025	
VERIFICACIÓN	Pk2jmQ3ESFH4J84V5UNKP32UXX5TB9	PÁG. 666/1379	



APELLIDOS Y NOMBRE / RAZÓN SOCIAL

QUIRANTES LOPEZ JOSE ANTONIO

NIF

****5271*

EXPEDIENTE

1288691

RESOLUCIÓN

DENEGACIÓN DE LA AYUDA

DATOS DE MANTENIMIENTO UNIDADES

GRUPO DE PAGO

ZONAS DE LIMITACIONES ESPECIFICAS

Sup. Dec. Admisible

0,00

Sup. Propuesta

0,00

Sobredecl.

0,00

% Sobredecl.

0,00

APLICACIÓN DE REDUCCIONES Y PENALIZACIONES (%)

Criterios de subvencionabilidad (1)	Presentación tardía	Omisión declaración	Condicionalidad
100,00	0,00	0,00	0,00

IMPORTE (Euros)

Calculado(2)	Reducción	Penalización	Reducción Penalización (3)	Penalización adicional	Propuesto	FEADER	MAPA	CAPADR
0,00 €	0,00 €	0,00 €	0,00 €	0,00 €	0,00 €	0,00 €	0,00 €	0,00 €
Importe Unitario:	128,00 €	Nuevo Importe Unitario:	0,00 €					

RECINTOS PROPUESTOS

REF.	REFERENCIA SIGPAC	CULTIVO	S/R	USO SIGPAC	Sup. Dec. admisible	Sup. Campo	Sup. Determ.	Sup. Propuesta
-22887	18-043-002-00239-0006	AVENA	R		0,30		0,30	0,30
6855865	18-043-900-99000-9900	PASTOS PERMANENTES DE 5 O MAS AÑOS	S		100,00		100,00	99,98
1700000006871968	18-043-002-00169-0002	BARBECHO TRADICIONAL	R		0,27		0,27	0,27
1700000006871972	18-043-002-00225-0002	AVENA	R		1,30		1,30	1,30
1700000006871973	18-043-002-00233-0002	AVENA	R		0,33		0,33	0,33
1700000006871989	18-043-002-00239-0003	BARBECHO TRADICIONAL	R		0,87		0,87	0,87

(1) Con incidencias que retienen pago o deniegan el expediente.

(2) Se calcula sobre superficie declarada admisible.

(3) Aplicación del artículo 16 bis del RD 147/2023.

(4) Expediente con algunos recintos de pastos permanentes ubicados en espacios protegidos donde la carga ganadera mínima será 0,1 UGM/ha.

Puede verificar la integridad de una copia de este documento mediante la lectura del código QR adjunto o mediante el acceso a la dirección <https://ws050.juntadeandalucia.es/verificarFirma> indicando el código de VERIFICACIÓN

FIRMADO POR	JUAN JOSE SOLER GARCIA	20/02/2025
	ROCIO GUIJARRO MILLAN	
VERIFICACIÓN	Pk2jmQ3ESFH4J84V5UNKP32UXX5TB9	PÁG. 667/1379





INCIDENCIAS

INCIDENCIA DESCRIPCIÓN

232	Superficie de cruce en recinto ficticio comunal, mayor que superficie asignada neta resultante del reparto del ficticio comunal. Recinto:18-043-900-99000-99001 Cultivo:62000 PASTOS PERMANENTES DE 5 O MAS AÑOS-SIN VARIEDAD Secano Diferencia penalizable (Hectáreas):0,02
74018	Productor que no es agricultor a título principal, según los datos del ejercicio fiscal n-1 y seguridad socia.
74053	Importe inferior a 100 Euros
86123	Recinto superficie forrajera que en REGA no tiene clasificación zootécnica permitida. Recinto:18-033-001-00029-00002 Cultivo:62000 PASTOS PERMANENTES DE 5 O MAS AÑOS-SIN VARIEDAD Secano Explotacion:ES180420000003 Recinto:18-033-001-00029-00002 Cultivo:62000 PASTOS PERMANENTES DE 5 O MAS AÑOS-SIN VARIEDAD Secano Explotacion:ES180420023000 Recinto:18-033-001-00030-00001 Cultivo:62000 PASTOS PERMANENTES DE 5 O MAS AÑOS-SIN VARIEDAD Secano Explotacion:ES180420000003 Recinto:18-033-001-00030-00001 Cultivo:62000 PASTOS PERMANENTES DE 5 O MAS AÑOS-SIN VARIEDAD Secano Explotacion:ES180420023000 Recinto:18-033-001-00031-00001 Cultivo:62000 PASTOS PERMANENTES DE 5 O MAS AÑOS-SIN VARIEDAD Secano Explotacion:ES180420000003 Recinto:18-033-001-00031-00001 Cultivo:62000 PASTOS PERMANENTES DE 5 O MAS AÑOS-SIN VARIEDAD Secano Explotacion:ES180420023000 Recinto:18-033-001-00032-00001 Cultivo:62000 PASTOS PERMANENTES DE 5 O MAS AÑOS-SIN VARIEDAD Secano Explotacion:ES180420000003 Recinto:18-033-001-00032-00001 Cultivo:62000 PASTOS PERMANENTES DE 5 O MAS AÑOS-SIN VARIEDAD Secano Explotacion:ES180420023000 Recinto:18-033-001-00033-00001 Cultivo:62000 PASTOS PERMANENTES DE 5 O MAS AÑOS-SIN VARIEDAD Secano Explotacion:ES180420000003 Recinto:18-033-001-00033-00001 Cultivo:62000 PASTOS PERMANENTES DE 5 O MAS AÑOS-SIN VARIEDAD Secano Explotacion:ES180420023000 Recinto:18-033-001-00034-00001 Cultivo:62000 PASTOS PERMANENTES DE 5 O MAS AÑOS-SIN VARIEDAD Secano Explotacion:ES180420000003 Recinto:18-033-001-00034-00001 Cultivo:62000 PASTOS PERMANENTES DE 5 O MAS AÑOS-SIN VARIEDAD Secano Explotacion:ES180420023000 Recinto:18-033-001-00035-00001 Cultivo:62000 PASTOS PERMANENTES DE 5 O MAS AÑOS-SIN VARIEDAD Secano Explotacion:ES180420000003 Recinto:18-033-001-00035-00001 Cultivo:62000 PASTOS PERMANENTES DE 5 O MAS AÑOS-SIN VARIEDAD Secano Explotacion:ES180420023000 Recinto:18-033-001-00036-00002 Cultivo:62000 PASTOS PERMANENTES DE 5 O MAS AÑOS-SIN VARIEDAD Secano Explotacion:ES180420000003 Recinto:18-033-001-00036-00002 Cultivo:62000 PASTOS PERMANENTES DE 5 O MAS AÑOS-SIN VARIEDAD Secano Explotacion:ES180420023000 Recinto:18-033-001-00037-00001 Cultivo:62000 PASTOS PERMANENTES DE 5 O MAS AÑOS-SIN VARIEDAD Secano Explotacion:ES180420000003 Recinto:18-033-001-00037-00001 Cultivo:62000 PASTOS PERMANENTES DE 5 O MAS AÑOS-SIN VARIEDAD Secano Explotacion:ES180420023000 Recinto:18-033-001-00038-00001 Cultivo:62000 PASTOS PERMANENTES DE 5 O MAS AÑOS-SIN VARIEDAD Secano Explotacion:ES180420000003 Recinto:18-033-001-00038-00001 Cultivo:62000 PASTOS PERMANENTES DE 5 O MAS AÑOS-SIN VARIEDAD Secano Explotacion:ES180420023000 Recinto:18-033-001-00039-00001 Cultivo:62000 PASTOS PERMANENTES DE 5 O MAS AÑOS-SIN VARIEDAD Secano Explotacion:ES180420000003 Recinto:18-033-001-00039-00001 Cultivo:62000 PASTOS PERMANENTES DE 5 O MAS AÑOS-SIN VARIEDAD Secano Explotacion:ES180420023000 Recinto:18-033-001-00040-00001 Cultivo:62000 PASTOS PERMANENTES DE 5 O MAS AÑOS-SIN VARIEDAD Secano Explotacion:ES180420000003 Recinto:18-033-001-00040-00001 Cultivo:62000 PASTOS PERMANENTES DE 5 O MAS AÑOS-SIN VARIEDAD Secano Explotacion:ES180420023000 Recinto:18-033-001-00042-00001 Cultivo:62000 PASTOS PERMANENTES DE 5 O MAS AÑOS-SIN VARIEDAD Secano Explotacion:ES180420000003 Recinto:18-033-001-00042-00001 Cultivo:62000 PASTOS PERMANENTES DE 5 O MAS AÑOS-SIN VARIEDAD Secano Explotacion:ES180420023000 Recinto:18-033-001-00043-00001 Cultivo:62000 PASTOS PERMANENTES DE 5 O MAS AÑOS-SIN VARIEDAD Secano Explotacion:ES180420000003 Recinto:18-033-001-00043-00001 Cultivo:62000 PASTOS PERMANENTES DE 5 O MAS AÑOS-SIN VARIEDAD Secano Explotacion:ES180420023000 Recinto:18-033-001-00044-00001 Cultivo:62000 PASTOS PERMANENTES DE 5 O MAS AÑOS-SIN VARIEDAD Secano Explotacion:ES180420000003

(1) Con incidencias que retienen pago o deniegan el expediente.
 (2) Se calcula sobre superficie declarada admisible.
 (3) Aplicación del artículo 16 bis del RD 147/2023.
 (4) Expediente con algunos recintos de pastos permanentes ubicados en espacios protegidos donde la carga ganadera mínima será 0,1 UGM/ha.

Puede verificar la integridad de una copia de este documento mediante la lectura del código QR adjunto o mediante el acceso a la dirección https://ws050.juntadeandalucia.es/verificarFirma indicando el código de VERIFICACIÓN			
FIRMADO POR	JUAN JOSE SOLER GARCIA ROCIO GUIJARRO MILLAN	20/02/2025	
VERIFICACIÓN	Pk2jmQ3ESFH4J84V5UNKP32UXX5TB9	PÁG. 668/1379	



INCIDENCIAS

INCIDENCIA DESCRIPCIÓN

Recinto:18-033-001-00044-00001	Cultivo:62000	PASTOS PERMANENTES DE 5 O MAS AÑOS-SIN VARIEDAD	Secano
Explotacion:ES180420023000			
Recinto:18-033-001-00045-00001	Cultivo:62000	PASTOS PERMANENTES DE 5 O MAS AÑOS-SIN VARIEDAD	Secano
Explotacion:ES180420000003			
Recinto:18-033-001-00045-00001	Cultivo:62000	PASTOS PERMANENTES DE 5 O MAS AÑOS-SIN VARIEDAD	Secano
Explotacion:ES180420023000			
Recinto:18-033-001-00046-00001	Cultivo:62000	PASTOS PERMANENTES DE 5 O MAS AÑOS-SIN VARIEDAD	Secano
Explotacion:ES180420000003			
Recinto:18-033-001-00046-00001	Cultivo:62000	PASTOS PERMANENTES DE 5 O MAS AÑOS-SIN VARIEDAD	Secano
Explotacion:ES180420023000			
Recinto:18-033-001-00049-00001	Cultivo:62000	PASTOS PERMANENTES DE 5 O MAS AÑOS-SIN VARIEDAD	Secano
Explotacion:ES180420000003			
Recinto:18-033-001-00049-00001	Cultivo:62000	PASTOS PERMANENTES DE 5 O MAS AÑOS-SIN VARIEDAD	Secano
Explotacion:ES180420023000			
Recinto:18-033-001-00050-00001	Cultivo:62000	PASTOS PERMANENTES DE 5 O MAS AÑOS-SIN VARIEDAD	Secano
Explotacion:ES180420000003			
Recinto:18-033-001-00050-00001	Cultivo:62000	PASTOS PERMANENTES DE 5 O MAS AÑOS-SIN VARIEDAD	Secano
Explotacion:ES180420023000			
Recinto:18-033-001-00051-00001	Cultivo:62000	PASTOS PERMANENTES DE 5 O MAS AÑOS-SIN VARIEDAD	Secano
Explotacion:ES180420000003			
Recinto:18-033-001-00051-00001	Cultivo:62000	PASTOS PERMANENTES DE 5 O MAS AÑOS-SIN VARIEDAD	Secano
Explotacion:ES180420023000			
Recinto:18-033-001-00052-00001	Cultivo:62000	PASTOS PERMANENTES DE 5 O MAS AÑOS-SIN VARIEDAD	Secano
Explotacion:ES180420000003			
Recinto:18-033-001-00052-00001	Cultivo:62000	PASTOS PERMANENTES DE 5 O MAS AÑOS-SIN VARIEDAD	Secano
Explotacion:ES180420023000			
Recinto:18-033-001-00053-00001	Cultivo:62000	PASTOS PERMANENTES DE 5 O MAS AÑOS-SIN VARIEDAD	Secano
Explotacion:ES180420000003			
Recinto:18-033-001-00053-00001	Cultivo:62000	PASTOS PERMANENTES DE 5 O MAS AÑOS-SIN VARIEDAD	Secano
Explotacion:ES180420023000			
Recinto:18-033-001-00054-00001	Cultivo:62000	PASTOS PERMANENTES DE 5 O MAS AÑOS-SIN VARIEDAD	Secano
Explotacion:ES180420000003			
Recinto:18-033-001-00054-00001	Cultivo:62000	PASTOS PERMANENTES DE 5 O MAS AÑOS-SIN VARIEDAD	Secano
Explotacion:ES180420023000			
Recinto:18-033-001-00055-00001	Cultivo:62000	PASTOS PERMANENTES DE 5 O MAS AÑOS-SIN VARIEDAD	Secano
Explotacion:ES180420000003			
Recinto:18-033-001-00055-00001	Cultivo:62000	PASTOS PERMANENTES DE 5 O MAS AÑOS-SIN VARIEDAD	Secano
Explotacion:ES180420023000			
Recinto:18-033-001-00056-00002	Cultivo:62000	PASTOS PERMANENTES DE 5 O MAS AÑOS-SIN VARIEDAD	Secano
Explotacion:ES180420000003			
Recinto:18-033-001-00056-00002	Cultivo:62000	PASTOS PERMANENTES DE 5 O MAS AÑOS-SIN VARIEDAD	Secano
Explotacion:ES180420023000			
Recinto:18-033-001-00057-00002	Cultivo:62000	PASTOS PERMANENTES DE 5 O MAS AÑOS-SIN VARIEDAD	Secano
Explotacion:ES180420000003			
Recinto:18-033-001-00057-00002	Cultivo:62000	PASTOS PERMANENTES DE 5 O MAS AÑOS-SIN VARIEDAD	Secano
Explotacion:ES180420023000			
Recinto:18-033-001-00057-00003	Cultivo:62000	PASTOS PERMANENTES DE 5 O MAS AÑOS-SIN VARIEDAD	Secano
Explotacion:ES180420000003			
Recinto:18-033-001-00057-00003	Cultivo:62000	PASTOS PERMANENTES DE 5 O MAS AÑOS-SIN VARIEDAD	Secano
Explotacion:ES180420023000			
Recinto:18-033-002-00001-00001	Cultivo:62000	PASTOS PERMANENTES DE 5 O MAS AÑOS-SIN VARIEDAD	Secano
Explotacion:ES180420000003			
Recinto:18-033-002-00001-00001	Cultivo:62000	PASTOS PERMANENTES DE 5 O MAS AÑOS-SIN VARIEDAD	Secano
Explotacion:ES180420023000			
Recinto:18-033-002-00002-00001	Cultivo:62000	PASTOS PERMANENTES DE 5 O MAS AÑOS-SIN VARIEDAD	Secano
Explotacion:ES180420000003			
Recinto:18-033-002-00002-00001	Cultivo:62000	PASTOS PERMANENTES DE 5 O MAS AÑOS-SIN VARIEDAD	Secano
Explotacion:ES180420023000			
Recinto:18-033-002-00004-00002	Cultivo:62000	PASTOS PERMANENTES DE 5 O MAS AÑOS-SIN VARIEDAD	Secano
Explotacion:ES180420000003			
Recinto:18-033-002-00004-00002	Cultivo:62000	PASTOS PERMANENTES DE 5 O MAS AÑOS-SIN VARIEDAD	Secano
Explotacion:ES180420023000			
Recinto:18-033-002-00004-00003	Cultivo:62000	PASTOS PERMANENTES DE 5 O MAS AÑOS-SIN VARIEDAD	Secano
Explotacion:ES180420000003			
Recinto:18-033-002-00004-00003	Cultivo:62000	PASTOS PERMANENTES DE 5 O MAS AÑOS-SIN VARIEDAD	Secano
Explotacion:ES180420023000			

(1) Con incidencias que retienen pago o deniegan el expediente.
 (2) Se calcula sobre superficie declarada admisible.
 (3) Aplicación del artículo 16 bis del RD 147/2023.
 (4) Expediente con algunos recintos de pastos permanentes ubicados en espacios protegidos donde la carga ganadera mínima será 0,1 UGM/ha.

Puede verificar la integridad de una copia de este documento mediante la lectura del código QR adjunto o mediante el acceso a la dirección https://ws050.juntadeandalucia.es/verificarFirma indicando el código de VERIFICACIÓN			
FIRMADO POR	JUAN JOSE SOLER GARCIA	20/02/2025	
VERIFICACIÓN	ROCIO GUIJARRO MILLAN	PÁG. 669/1379	



INCIDENCIAS

INCIDENCIA DESCRIPCIÓN

Recinto:18-033-002-00004-00004	Cultivo:62000	PASTOS PERMANENTES DE 5 O MAS AÑOS-SIN VARIEDAD	Secano
Explotacion:ES180420000003			
Recinto:18-033-002-00004-00004	Cultivo:62000	PASTOS PERMANENTES DE 5 O MAS AÑOS-SIN VARIEDAD	Secano
Explotacion:ES180420023000			
Recinto:18-033-002-00005-00004	Cultivo:62000	PASTOS PERMANENTES DE 5 O MAS AÑOS-SIN VARIEDAD	Secano
Explotacion:ES180420000003			
Recinto:18-033-002-00005-00004	Cultivo:62000	PASTOS PERMANENTES DE 5 O MAS AÑOS-SIN VARIEDAD	Secano
Explotacion:ES180420023000			
Recinto:18-033-002-00005-00005	Cultivo:62000	PASTOS PERMANENTES DE 5 O MAS AÑOS-SIN VARIEDAD	Secano
Explotacion:ES180420000003			
Recinto:18-033-002-00005-00005	Cultivo:62000	PASTOS PERMANENTES DE 5 O MAS AÑOS-SIN VARIEDAD	Secano
Explotacion:ES180420023000			
Recinto:18-033-002-00006-00001	Cultivo:62000	PASTOS PERMANENTES DE 5 O MAS AÑOS-SIN VARIEDAD	Secano
Explotacion:ES180420000003			
Recinto:18-033-002-00006-00001	Cultivo:62000	PASTOS PERMANENTES DE 5 O MAS AÑOS-SIN VARIEDAD	Secano
Explotacion:ES180420023000			
Recinto:18-033-002-00007-00003	Cultivo:62000	PASTOS PERMANENTES DE 5 O MAS AÑOS-SIN VARIEDAD	Secano
Explotacion:ES180420000003			
Recinto:18-033-002-00007-00003	Cultivo:62000	PASTOS PERMANENTES DE 5 O MAS AÑOS-SIN VARIEDAD	Secano
Explotacion:ES180420023000			
Recinto:18-033-002-00037-00002	Cultivo:62000	PASTOS PERMANENTES DE 5 O MAS AÑOS-SIN VARIEDAD	Secano
Explotacion:ES180420000003			
Recinto:18-033-002-00037-00002	Cultivo:62000	PASTOS PERMANENTES DE 5 O MAS AÑOS-SIN VARIEDAD	Secano
Explotacion:ES180420023000			
Recinto:18-033-002-00038-00002	Cultivo:62000	PASTOS PERMANENTES DE 5 O MAS AÑOS-SIN VARIEDAD	Secano
Explotacion:ES180420000003			
Recinto:18-033-002-00038-00002	Cultivo:62000	PASTOS PERMANENTES DE 5 O MAS AÑOS-SIN VARIEDAD	Secano
Explotacion:ES180420023000			
Recinto:18-033-002-00039-00001	Cultivo:62000	PASTOS PERMANENTES DE 5 O MAS AÑOS-SIN VARIEDAD	Secano
Explotacion:ES180420000003			
Recinto:18-033-002-00039-00001	Cultivo:62000	PASTOS PERMANENTES DE 5 O MAS AÑOS-SIN VARIEDAD	Secano
Explotacion:ES180420023000			
Recinto:18-033-002-00040-00001	Cultivo:62000	PASTOS PERMANENTES DE 5 O MAS AÑOS-SIN VARIEDAD	Secano
Explotacion:ES180420000003			
Recinto:18-033-002-00040-00001	Cultivo:62000	PASTOS PERMANENTES DE 5 O MAS AÑOS-SIN VARIEDAD	Secano
Explotacion:ES180420023000			
Recinto:18-033-002-00041-00001	Cultivo:62000	PASTOS PERMANENTES DE 5 O MAS AÑOS-SIN VARIEDAD	Secano
Explotacion:ES180420000003			
Recinto:18-033-002-00041-00001	Cultivo:62000	PASTOS PERMANENTES DE 5 O MAS AÑOS-SIN VARIEDAD	Secano
Explotacion:ES180420023000			
Recinto:18-033-002-00043-00004	Cultivo:62000	PASTOS PERMANENTES DE 5 O MAS AÑOS-SIN VARIEDAD	Secano
Explotacion:ES180420000003			
Recinto:18-033-002-00043-00004	Cultivo:62000	PASTOS PERMANENTES DE 5 O MAS AÑOS-SIN VARIEDAD	Secano
Explotacion:ES180420023000			
Recinto:18-033-002-00043-00005	Cultivo:62000	PASTOS PERMANENTES DE 5 O MAS AÑOS-SIN VARIEDAD	Secano
Explotacion:ES180420000003			
Recinto:18-033-002-00043-00005	Cultivo:62000	PASTOS PERMANENTES DE 5 O MAS AÑOS-SIN VARIEDAD	Secano
Explotacion:ES180420023000			
Recinto:18-033-002-00049-00001	Cultivo:62000	PASTOS PERMANENTES DE 5 O MAS AÑOS-SIN VARIEDAD	Secano
Explotacion:ES180420000003			
Recinto:18-033-002-00049-00001	Cultivo:62000	PASTOS PERMANENTES DE 5 O MAS AÑOS-SIN VARIEDAD	Secano
Explotacion:ES180420023000			
Recinto:18-033-002-00050-00003	Cultivo:62000	PASTOS PERMANENTES DE 5 O MAS AÑOS-SIN VARIEDAD	Secano
Explotacion:ES180420000003			
Recinto:18-033-002-00050-00003	Cultivo:62000	PASTOS PERMANENTES DE 5 O MAS AÑOS-SIN VARIEDAD	Secano
Explotacion:ES180420023000			
Recinto:18-043-001-00016-00001	Cultivo:62000	PASTOS PERMANENTES DE 5 O MAS AÑOS-SIN VARIEDAD	Secano
Explotacion:ES180420000003			
Recinto:18-043-001-00016-00001	Cultivo:62000	PASTOS PERMANENTES DE 5 O MAS AÑOS-SIN VARIEDAD	Secano
Explotacion:ES180420023000			
Recinto:18-043-001-00018-00002	Cultivo:62000	PASTOS PERMANENTES DE 5 O MAS AÑOS-SIN VARIEDAD	Secano
Explotacion:ES180420000003			
Recinto:18-043-001-00018-00002	Cultivo:62000	PASTOS PERMANENTES DE 5 O MAS AÑOS-SIN VARIEDAD	Secano
Explotacion:ES180420023000			
Recinto:18-043-001-00020-00001	Cultivo:62000	PASTOS PERMANENTES DE 5 O MAS AÑOS-SIN VARIEDAD	Secano
Explotacion:ES180420000003			

(1) Con incidencias que retienen pago o deniegan el expediente.
 (2) Se calcula sobre superficie declarada admisible.
 (3) Aplicación del artículo 16 bis del RD 147/2023.
 (4) Expediente con algunos recintos de pastos permanentes ubicados en espacios protegidos donde la carga ganadera mínima será 0,1 UGM/ha.

Puede verificar la integridad de una copia de este documento mediante la lectura del código QR adjunto o mediante el acceso a la dirección https://ws050.juntadeandalucia.es/verificarFirma indicando el código de VERIFICACIÓN			
FIRMADO POR	JUAN JOSE SOLER GARCIA ROCIO GUIJARRO MILLAN	20/02/2025	
VERIFICACIÓN	Pk2jmQ3ESFH4J84V5UNKP32UXX5TB9	PÁG. 670/1379	



INCIDENCIAS

INCIDENCIA DESCRIPCIÓN

Recinto:18-043-001-00020-00001	Cultivo:62000	PASTOS PERMANENTES DE 5 O MAS AÑOS-SIN VARIEDAD	Secano
Explotacion:ES180420023000			
Recinto:18-043-001-00022-00001	Cultivo:62000	PASTOS PERMANENTES DE 5 O MAS AÑOS-SIN VARIEDAD	Secano
Explotacion:ES180420000003			
Recinto:18-043-001-00022-00001	Cultivo:62000	PASTOS PERMANENTES DE 5 O MAS AÑOS-SIN VARIEDAD	Secano
Explotacion:ES180420023000			
Recinto:18-043-001-00023-00002	Cultivo:62000	PASTOS PERMANENTES DE 5 O MAS AÑOS-SIN VARIEDAD	Secano
Explotacion:ES180420000003			
Recinto:18-043-001-00023-00002	Cultivo:62000	PASTOS PERMANENTES DE 5 O MAS AÑOS-SIN VARIEDAD	Secano
Explotacion:ES180420023000			
Recinto:18-043-001-00025-00001	Cultivo:62000	PASTOS PERMANENTES DE 5 O MAS AÑOS-SIN VARIEDAD	Secano
Explotacion:ES180420000003			
Recinto:18-043-001-00025-00001	Cultivo:62000	PASTOS PERMANENTES DE 5 O MAS AÑOS-SIN VARIEDAD	Secano
Explotacion:ES180420023000			
Recinto:18-043-001-00026-00001	Cultivo:62000	PASTOS PERMANENTES DE 5 O MAS AÑOS-SIN VARIEDAD	Secano
Explotacion:ES180420000003			
Recinto:18-043-001-00026-00001	Cultivo:62000	PASTOS PERMANENTES DE 5 O MAS AÑOS-SIN VARIEDAD	Secano
Explotacion:ES180420023000			
Recinto:18-043-001-00046-00001	Cultivo:62000	PASTOS PERMANENTES DE 5 O MAS AÑOS-SIN VARIEDAD	Secano
Explotacion:ES180420000003			
Recinto:18-043-001-00046-00001	Cultivo:62000	PASTOS PERMANENTES DE 5 O MAS AÑOS-SIN VARIEDAD	Secano
Explotacion:ES180420023000			
Recinto:18-043-001-00047-00001	Cultivo:62000	PASTOS PERMANENTES DE 5 O MAS AÑOS-SIN VARIEDAD	Secano
Explotacion:ES180420000003			
Recinto:18-043-001-00047-00001	Cultivo:62000	PASTOS PERMANENTES DE 5 O MAS AÑOS-SIN VARIEDAD	Secano
Explotacion:ES180420023000			
Recinto:18-043-001-00048-00002	Cultivo:62000	PASTOS PERMANENTES DE 5 O MAS AÑOS-SIN VARIEDAD	Secano
Explotacion:ES180420000003			
Recinto:18-043-001-00048-00002	Cultivo:62000	PASTOS PERMANENTES DE 5 O MAS AÑOS-SIN VARIEDAD	Secano
Explotacion:ES180420023000			
Recinto:18-043-002-00109-00001	Cultivo:62000	PASTOS PERMANENTES DE 5 O MAS AÑOS-SIN VARIEDAD	Secano
Explotacion:ES180420000003			
Recinto:18-043-002-00109-00001	Cultivo:62000	PASTOS PERMANENTES DE 5 O MAS AÑOS-SIN VARIEDAD	Secano
Explotacion:ES180420023000			
Recinto:18-043-002-00110-00001	Cultivo:62000	PASTOS PERMANENTES DE 5 O MAS AÑOS-SIN VARIEDAD	Secano
Explotacion:ES180420000003			
Recinto:18-043-002-00110-00001	Cultivo:62000	PASTOS PERMANENTES DE 5 O MAS AÑOS-SIN VARIEDAD	Secano
Explotacion:ES180420023000			
Recinto:18-043-002-00157-00001	Cultivo:62000	PASTOS PERMANENTES DE 5 O MAS AÑOS-SIN VARIEDAD	Secano
Explotacion:ES180420000003			
Recinto:18-043-002-00157-00001	Cultivo:62000	PASTOS PERMANENTES DE 5 O MAS AÑOS-SIN VARIEDAD	Secano
Explotacion:ES180420023000			
Recinto:18-043-002-00157-00005	Cultivo:62000	PASTOS PERMANENTES DE 5 O MAS AÑOS-SIN VARIEDAD	Secano
Explotacion:ES180420000003			
Recinto:18-043-002-00157-00005	Cultivo:62000	PASTOS PERMANENTES DE 5 O MAS AÑOS-SIN VARIEDAD	Secano
Explotacion:ES180420023000			
Recinto:18-043-002-00158-00002	Cultivo:62000	PASTOS PERMANENTES DE 5 O MAS AÑOS-SIN VARIEDAD	Secano
Explotacion:ES180420000003			
Recinto:18-043-002-00158-00002	Cultivo:62000	PASTOS PERMANENTES DE 5 O MAS AÑOS-SIN VARIEDAD	Secano
Explotacion:ES180420023000			
Recinto:18-043-002-00159-00002	Cultivo:62000	PASTOS PERMANENTES DE 5 O MAS AÑOS-SIN VARIEDAD	Secano
Explotacion:ES180420000003			
Recinto:18-043-002-00159-00002	Cultivo:62000	PASTOS PERMANENTES DE 5 O MAS AÑOS-SIN VARIEDAD	Secano
Explotacion:ES180420023000			
Recinto:18-043-002-00161-00002	Cultivo:62000	PASTOS PERMANENTES DE 5 O MAS AÑOS-SIN VARIEDAD	Secano
Explotacion:ES180420000003			
Recinto:18-043-002-00161-00002	Cultivo:62000	PASTOS PERMANENTES DE 5 O MAS AÑOS-SIN VARIEDAD	Secano
Explotacion:ES180420023000			
Recinto:18-043-002-00162-00001	Cultivo:62000	PASTOS PERMANENTES DE 5 O MAS AÑOS-SIN VARIEDAD	Secano
Explotacion:ES180420000003			
Recinto:18-043-002-00162-00001	Cultivo:62000	PASTOS PERMANENTES DE 5 O MAS AÑOS-SIN VARIEDAD	Secano
Explotacion:ES180420023000			
Recinto:18-043-002-00163-00001	Cultivo:62000	PASTOS PERMANENTES DE 5 O MAS AÑOS-SIN VARIEDAD	Secano
Explotacion:ES180420000003			
Recinto:18-043-002-00163-00001	Cultivo:62000	PASTOS PERMANENTES DE 5 O MAS AÑOS-SIN VARIEDAD	Secano
Explotacion:ES180420023000			

(1) Con incidencias que retienen pago o deniegan el expediente.

(2) Se calcula sobre superficie declarada admisible.

(3) Aplicación del artículo 16 bis del RD 147/2023.

(4) Expediente con algunos recintos de pastos permanentes ubicados en espacios protegidos donde la carga ganadera mínima será 0,1 UGM/ha.

<p>Puede verificar la integridad de una copia de este documento mediante la lectura del código QR adjunto o mediante el acceso a la dirección https://ws050.juntadeandalucia.es/verificarFirma indicando el código de VERIFICACIÓN</p>			
FIRMADO POR	JUAN JOSE SOLER GARCIA	20/02/2025	
	ROCIO GUIJARRO MILLAN		
VERIFICACIÓN	Pk2jmQ3ESFH4J84V5UNKP32UXX5TB9		PÁG. 671/1379



INCIDENCIAS

INCIDENCIA DESCRIPCIÓN

Recinto:18-043-002-00164-00001	Cultivo:62000	PASTOS PERMANENTES DE 5 O MAS AÑOS-SIN VARIEDAD	Secano
Explotacion:ES180420000003			
Recinto:18-043-002-00164-00001	Cultivo:62000	PASTOS PERMANENTES DE 5 O MAS AÑOS-SIN VARIEDAD	Secano
Explotacion:ES180420023000			
Recinto:18-043-002-00165-00001	Cultivo:62000	PASTOS PERMANENTES DE 5 O MAS AÑOS-SIN VARIEDAD	Secano
Explotacion:ES180420000003			
Recinto:18-043-002-00165-00001	Cultivo:62000	PASTOS PERMANENTES DE 5 O MAS AÑOS-SIN VARIEDAD	Secano
Explotacion:ES180420023000			
Recinto:18-043-002-00167-00001	Cultivo:62000	PASTOS PERMANENTES DE 5 O MAS AÑOS-SIN VARIEDAD	Secano
Explotacion:ES180420000003			
Recinto:18-043-002-00167-00001	Cultivo:62000	PASTOS PERMANENTES DE 5 O MAS AÑOS-SIN VARIEDAD	Secano
Explotacion:ES180420023000			
Recinto:18-043-002-00169-00001	Cultivo:62000	PASTOS PERMANENTES DE 5 O MAS AÑOS-SIN VARIEDAD	Secano
Explotacion:ES180420000003			
Recinto:18-043-002-00169-00001	Cultivo:62000	PASTOS PERMANENTES DE 5 O MAS AÑOS-SIN VARIEDAD	Secano
Explotacion:ES180420023000			
Recinto:18-043-002-00170-00002	Cultivo:62000	PASTOS PERMANENTES DE 5 O MAS AÑOS-SIN VARIEDAD	Secano
Explotacion:ES180420000003			
Recinto:18-043-002-00170-00002	Cultivo:62000	PASTOS PERMANENTES DE 5 O MAS AÑOS-SIN VARIEDAD	Secano
Explotacion:ES180420023000			
Recinto:18-043-002-00170-00004	Cultivo:62000	PASTOS PERMANENTES DE 5 O MAS AÑOS-SIN VARIEDAD	Secano
Explotacion:ES180420000003			
Recinto:18-043-002-00170-00004	Cultivo:62000	PASTOS PERMANENTES DE 5 O MAS AÑOS-SIN VARIEDAD	Secano
Explotacion:ES180420023000			
Recinto:18-043-002-00171-00002	Cultivo:62000	PASTOS PERMANENTES DE 5 O MAS AÑOS-SIN VARIEDAD	Secano
Explotacion:ES180420000003			
Recinto:18-043-002-00171-00002	Cultivo:62000	PASTOS PERMANENTES DE 5 O MAS AÑOS-SIN VARIEDAD	Secano
Explotacion:ES180420023000			
Recinto:18-043-002-00173-00004	Cultivo:62000	PASTOS PERMANENTES DE 5 O MAS AÑOS-SIN VARIEDAD	Secano
Explotacion:ES180420000003			
Recinto:18-043-002-00173-00004	Cultivo:62000	PASTOS PERMANENTES DE 5 O MAS AÑOS-SIN VARIEDAD	Secano
Explotacion:ES180420023000			
Recinto:18-043-002-00175-00006	Cultivo:62000	PASTOS PERMANENTES DE 5 O MAS AÑOS-SIN VARIEDAD	Secano
Explotacion:ES180420000003			
Recinto:18-043-002-00175-00006	Cultivo:62000	PASTOS PERMANENTES DE 5 O MAS AÑOS-SIN VARIEDAD	Secano
Explotacion:ES180420023000			
Recinto:18-043-002-00175-00007	Cultivo:62000	PASTOS PERMANENTES DE 5 O MAS AÑOS-SIN VARIEDAD	Secano
Explotacion:ES180420000003			
Recinto:18-043-002-00175-00007	Cultivo:62000	PASTOS PERMANENTES DE 5 O MAS AÑOS-SIN VARIEDAD	Secano
Explotacion:ES180420023000			
Recinto:18-043-002-00175-00009	Cultivo:62000	PASTOS PERMANENTES DE 5 O MAS AÑOS-SIN VARIEDAD	Secano
Explotacion:ES180420000003			
Recinto:18-043-002-00175-00009	Cultivo:62000	PASTOS PERMANENTES DE 5 O MAS AÑOS-SIN VARIEDAD	Secano
Explotacion:ES180420023000			
Recinto:18-043-002-00177-00001	Cultivo:62000	PASTOS PERMANENTES DE 5 O MAS AÑOS-SIN VARIEDAD	Secano
Explotacion:ES180420000003			
Recinto:18-043-002-00177-00001	Cultivo:62000	PASTOS PERMANENTES DE 5 O MAS AÑOS-SIN VARIEDAD	Secano
Explotacion:ES180420023000			
Recinto:18-043-002-00178-00002	Cultivo:62000	PASTOS PERMANENTES DE 5 O MAS AÑOS-SIN VARIEDAD	Secano
Explotacion:ES180420000003			
Recinto:18-043-002-00178-00002	Cultivo:62000	PASTOS PERMANENTES DE 5 O MAS AÑOS-SIN VARIEDAD	Secano
Explotacion:ES180420023000			
Recinto:18-043-002-00179-00003	Cultivo:62000	PASTOS PERMANENTES DE 5 O MAS AÑOS-SIN VARIEDAD	Secano
Explotacion:ES180420000003			
Recinto:18-043-002-00179-00003	Cultivo:62000	PASTOS PERMANENTES DE 5 O MAS AÑOS-SIN VARIEDAD	Secano
Explotacion:ES180420023000			
Recinto:18-043-002-00179-00007	Cultivo:62000	PASTOS PERMANENTES DE 5 O MAS AÑOS-SIN VARIEDAD	Secano
Explotacion:ES180420000003			
Recinto:18-043-002-00179-00007	Cultivo:62000	PASTOS PERMANENTES DE 5 O MAS AÑOS-SIN VARIEDAD	Secano
Explotacion:ES180420023000			
Recinto:18-043-002-00183-00001	Cultivo:62000	PASTOS PERMANENTES DE 5 O MAS AÑOS-SIN VARIEDAD	Secano
Explotacion:ES180420000003			
Recinto:18-043-002-00183-00001	Cultivo:62000	PASTOS PERMANENTES DE 5 O MAS AÑOS-SIN VARIEDAD	Secano
Explotacion:ES180420023000			
Recinto:18-043-002-00184-00001	Cultivo:62000	PASTOS PERMANENTES DE 5 O MAS AÑOS-SIN VARIEDAD	Secano
Explotacion:ES180420000003			

(1) Con incidencias que retienen pago o deniegan el expediente.
 (2) Se calcula sobre superficie declarada admisible.
 (3) Aplicación del artículo 16 bis del RD 147/2023.
 (4) Expediente con algunos recintos de pastos permanentes ubicados en espacios protegidos donde la carga ganadera mínima será 0,1 UGM/ha.

Puede verificar la integridad de una copia de este documento mediante la lectura del código QR adjunto o mediante el acceso a la dirección https://ws050.juntadeandalucia.es/verificarFirma indicando el código de VERIFICACIÓN			
FIRMADO POR	JUAN JOSE SOLER GARCIA	20/02/2025	
	ROCIO GUIJARRO MILLAN		
VERIFICACIÓN	Pk2jmQ3ESFH4J84V5UNKP32UXX5TB9	PÁG. 672/1379	



INCIDENCIAS

INCIDENCIA DESCRIPCIÓN

Recinto:18-043-002-00184-00001	Cultivo:62000	PASTOS PERMANENTES DE 5 O MAS AÑOS-SIN VARIEDAD	Secano
Explotacion:ES180420023000			
Recinto:18-043-002-00185-00004	Cultivo:62000	PASTOS PERMANENTES DE 5 O MAS AÑOS-SIN VARIEDAD	Secano
Explotacion:ES180420000003			
Recinto:18-043-002-00185-00004	Cultivo:62000	PASTOS PERMANENTES DE 5 O MAS AÑOS-SIN VARIEDAD	Secano
Explotacion:ES180420023000			
Recinto:18-043-002-00186-00001	Cultivo:62000	PASTOS PERMANENTES DE 5 O MAS AÑOS-SIN VARIEDAD	Secano
Explotacion:ES180420000003			
Recinto:18-043-002-00186-00001	Cultivo:62000	PASTOS PERMANENTES DE 5 O MAS AÑOS-SIN VARIEDAD	Secano
Explotacion:ES180420023000			
Recinto:18-043-002-00187-00001	Cultivo:62000	PASTOS PERMANENTES DE 5 O MAS AÑOS-SIN VARIEDAD	Secano
Explotacion:ES180420000003			
Recinto:18-043-002-00187-00001	Cultivo:62000	PASTOS PERMANENTES DE 5 O MAS AÑOS-SIN VARIEDAD	Secano
Explotacion:ES180420023000			
Recinto:18-043-002-00188-00001	Cultivo:62000	PASTOS PERMANENTES DE 5 O MAS AÑOS-SIN VARIEDAD	Secano
Explotacion:ES180420000003			
Recinto:18-043-002-00188-00001	Cultivo:62000	PASTOS PERMANENTES DE 5 O MAS AÑOS-SIN VARIEDAD	Secano
Explotacion:ES180420023000			
Recinto:18-043-002-00189-00001	Cultivo:62000	PASTOS PERMANENTES DE 5 O MAS AÑOS-SIN VARIEDAD	Secano
Explotacion:ES180420000003			
Recinto:18-043-002-00189-00001	Cultivo:62000	PASTOS PERMANENTES DE 5 O MAS AÑOS-SIN VARIEDAD	Secano
Explotacion:ES180420023000			
Recinto:18-043-002-00190-00001	Cultivo:62000	PASTOS PERMANENTES DE 5 O MAS AÑOS-SIN VARIEDAD	Secano
Explotacion:ES180420000003			
Recinto:18-043-002-00190-00001	Cultivo:62000	PASTOS PERMANENTES DE 5 O MAS AÑOS-SIN VARIEDAD	Secano
Explotacion:ES180420023000			
Recinto:18-043-002-00190-00003	Cultivo:62000	PASTOS PERMANENTES DE 5 O MAS AÑOS-SIN VARIEDAD	Secano
Explotacion:ES180420000003			
Recinto:18-043-002-00190-00003	Cultivo:62000	PASTOS PERMANENTES DE 5 O MAS AÑOS-SIN VARIEDAD	Secano
Explotacion:ES180420023000			
Recinto:18-043-002-00191-00001	Cultivo:62000	PASTOS PERMANENTES DE 5 O MAS AÑOS-SIN VARIEDAD	Secano
Explotacion:ES180420000003			
Recinto:18-043-002-00191-00001	Cultivo:62000	PASTOS PERMANENTES DE 5 O MAS AÑOS-SIN VARIEDAD	Secano
Explotacion:ES180420023000			
Recinto:18-043-002-00207-00005	Cultivo:62000	PASTOS PERMANENTES DE 5 O MAS AÑOS-SIN VARIEDAD	Secano
Explotacion:ES180420000003			
Recinto:18-043-002-00207-00005	Cultivo:62000	PASTOS PERMANENTES DE 5 O MAS AÑOS-SIN VARIEDAD	Secano
Explotacion:ES180420023000			
Recinto:18-043-002-00211-00001	Cultivo:62000	PASTOS PERMANENTES DE 5 O MAS AÑOS-SIN VARIEDAD	Secano
Explotacion:ES180420000003			
Recinto:18-043-002-00211-00001	Cultivo:62000	PASTOS PERMANENTES DE 5 O MAS AÑOS-SIN VARIEDAD	Secano
Explotacion:ES180420023000			
Recinto:18-043-002-00212-00001	Cultivo:62000	PASTOS PERMANENTES DE 5 O MAS AÑOS-SIN VARIEDAD	Secano
Explotacion:ES180420000003			
Recinto:18-043-002-00212-00001	Cultivo:62000	PASTOS PERMANENTES DE 5 O MAS AÑOS-SIN VARIEDAD	Secano
Explotacion:ES180420023000			
Recinto:18-043-002-00213-00002	Cultivo:62000	PASTOS PERMANENTES DE 5 O MAS AÑOS-SIN VARIEDAD	Secano
Explotacion:ES180420000003			
Recinto:18-043-002-00213-00002	Cultivo:62000	PASTOS PERMANENTES DE 5 O MAS AÑOS-SIN VARIEDAD	Secano
Explotacion:ES180420023000			
Recinto:18-043-002-00213-00003	Cultivo:62000	PASTOS PERMANENTES DE 5 O MAS AÑOS-SIN VARIEDAD	Secano
Explotacion:ES180420000003			
Recinto:18-043-002-00213-00003	Cultivo:62000	PASTOS PERMANENTES DE 5 O MAS AÑOS-SIN VARIEDAD	Secano
Explotacion:ES180420023000			
Recinto:18-043-002-00214-00001	Cultivo:62000	PASTOS PERMANENTES DE 5 O MAS AÑOS-SIN VARIEDAD	Secano
Explotacion:ES180420000003			
Recinto:18-043-002-00214-00001	Cultivo:62000	PASTOS PERMANENTES DE 5 O MAS AÑOS-SIN VARIEDAD	Secano
Explotacion:ES180420023000			
Recinto:18-043-002-00215-00001	Cultivo:62000	PASTOS PERMANENTES DE 5 O MAS AÑOS-SIN VARIEDAD	Secano
Explotacion:ES180420000003			
Recinto:18-043-002-00215-00001	Cultivo:62000	PASTOS PERMANENTES DE 5 O MAS AÑOS-SIN VARIEDAD	Secano
Explotacion:ES180420023000			
Recinto:18-043-002-00215-00002	Cultivo:62000	PASTOS PERMANENTES DE 5 O MAS AÑOS-SIN VARIEDAD	Secano
Explotacion:ES180420000003			
Recinto:18-043-002-00215-00002	Cultivo:62000	PASTOS PERMANENTES DE 5 O MAS AÑOS-SIN VARIEDAD	Secano
Explotacion:ES180420023000			

(1) Con incidencias que retienen pago o deniegan el expediente.
 (2) Se calcula sobre superficie declarada admisible.
 (3) Aplicación del artículo 16 bis del RD 147/2023.
 (4) Expediente con algunos recintos de pastos permanentes ubicados en espacios protegidos donde la carga ganadera mínima será 0,1 UGM/ha.

Puede verificar la integridad de una copia de este documento mediante la lectura del código QR adjunto o mediante el acceso a la dirección https://ws050.juntadeandalucia.es/verificarFirma indicando el código de VERIFICACIÓN			
FIRMADO POR	JUAN JOSE SOLER GARCIA	20/02/2025	
VERIFICACIÓN	ROCIO GUIJARRO MILLAN	PÁG. 673/1379	



INCIDENCIAS

INCIDENCIA DESCRIPCIÓN

Recinto:18-043-002-00217-00002	Cultivo:62000	PASTOS PERMANENTES DE 5 O MAS AÑOS-SIN VARIEDAD	Secano
Explotacion:ES180420000003			
Recinto:18-043-002-00217-00002	Cultivo:62000	PASTOS PERMANENTES DE 5 O MAS AÑOS-SIN VARIEDAD	Secano
Explotacion:ES180420023000			
Recinto:18-043-002-00217-00003	Cultivo:62000	PASTOS PERMANENTES DE 5 O MAS AÑOS-SIN VARIEDAD	Secano
Explotacion:ES180420000003			
Recinto:18-043-002-00217-00003	Cultivo:62000	PASTOS PERMANENTES DE 5 O MAS AÑOS-SIN VARIEDAD	Secano
Explotacion:ES180420023000			
Recinto:18-043-002-00218-00001	Cultivo:62000	PASTOS PERMANENTES DE 5 O MAS AÑOS-SIN VARIEDAD	Secano
Explotacion:ES180420000003			
Recinto:18-043-002-00218-00001	Cultivo:62000	PASTOS PERMANENTES DE 5 O MAS AÑOS-SIN VARIEDAD	Secano
Explotacion:ES180420023000			
Recinto:18-043-002-00225-00001	Cultivo:62000	PASTOS PERMANENTES DE 5 O MAS AÑOS-SIN VARIEDAD	Secano
Explotacion:ES180420000003			
Recinto:18-043-002-00225-00001	Cultivo:62000	PASTOS PERMANENTES DE 5 O MAS AÑOS-SIN VARIEDAD	Secano
Explotacion:ES180420023000			
Recinto:18-043-002-00225-00004	Cultivo:62000	PASTOS PERMANENTES DE 5 O MAS AÑOS-SIN VARIEDAD	Secano
Explotacion:ES180420000003			
Recinto:18-043-002-00225-00004	Cultivo:62000	PASTOS PERMANENTES DE 5 O MAS AÑOS-SIN VARIEDAD	Secano
Explotacion:ES180420023000			
Recinto:18-043-002-00225-00006	Cultivo:62000	PASTOS PERMANENTES DE 5 O MAS AÑOS-SIN VARIEDAD	Secano
Explotacion:ES180420000003			
Recinto:18-043-002-00225-00006	Cultivo:62000	PASTOS PERMANENTES DE 5 O MAS AÑOS-SIN VARIEDAD	Secano
Explotacion:ES180420023000			
Recinto:18-043-002-00226-00001	Cultivo:62000	PASTOS PERMANENTES DE 5 O MAS AÑOS-SIN VARIEDAD	Secano
Explotacion:ES180420000003			
Recinto:18-043-002-00226-00001	Cultivo:62000	PASTOS PERMANENTES DE 5 O MAS AÑOS-SIN VARIEDAD	Secano
Explotacion:ES180420023000			
Recinto:18-043-002-00228-00002	Cultivo:62000	PASTOS PERMANENTES DE 5 O MAS AÑOS-SIN VARIEDAD	Secano
Explotacion:ES180420000003			
Recinto:18-043-002-00228-00002	Cultivo:62000	PASTOS PERMANENTES DE 5 O MAS AÑOS-SIN VARIEDAD	Secano
Explotacion:ES180420023000			
Recinto:18-043-002-00229-00003	Cultivo:62000	PASTOS PERMANENTES DE 5 O MAS AÑOS-SIN VARIEDAD	Secano
Explotacion:ES180420000003			
Recinto:18-043-002-00229-00003	Cultivo:62000	PASTOS PERMANENTES DE 5 O MAS AÑOS-SIN VARIEDAD	Secano
Explotacion:ES180420023000			
Recinto:18-043-002-00230-00003	Cultivo:62000	PASTOS PERMANENTES DE 5 O MAS AÑOS-SIN VARIEDAD	Secano
Explotacion:ES180420000003			
Recinto:18-043-002-00230-00003	Cultivo:62000	PASTOS PERMANENTES DE 5 O MAS AÑOS-SIN VARIEDAD	Secano
Explotacion:ES180420023000			
Recinto:18-043-002-00230-00004	Cultivo:62000	PASTOS PERMANENTES DE 5 O MAS AÑOS-SIN VARIEDAD	Secano
Explotacion:ES180420000003			
Recinto:18-043-002-00230-00004	Cultivo:62000	PASTOS PERMANENTES DE 5 O MAS AÑOS-SIN VARIEDAD	Secano
Explotacion:ES180420023000			
Recinto:18-043-002-00231-00001	Cultivo:62000	PASTOS PERMANENTES DE 5 O MAS AÑOS-SIN VARIEDAD	Secano
Explotacion:ES180420000003			
Recinto:18-043-002-00231-00001	Cultivo:62000	PASTOS PERMANENTES DE 5 O MAS AÑOS-SIN VARIEDAD	Secano
Explotacion:ES180420023000			
Recinto:18-043-002-00235-00003	Cultivo:62000	PASTOS PERMANENTES DE 5 O MAS AÑOS-SIN VARIEDAD	Secano
Explotacion:ES180420000003			
Recinto:18-043-002-00235-00003	Cultivo:62000	PASTOS PERMANENTES DE 5 O MAS AÑOS-SIN VARIEDAD	Secano
Explotacion:ES180420023000			
Recinto:18-043-002-00235-00004	Cultivo:62000	PASTOS PERMANENTES DE 5 O MAS AÑOS-SIN VARIEDAD	Secano
Explotacion:ES180420000003			
Recinto:18-043-002-00235-00004	Cultivo:62000	PASTOS PERMANENTES DE 5 O MAS AÑOS-SIN VARIEDAD	Secano
Explotacion:ES180420023000			
Recinto:18-043-002-00235-00005	Cultivo:62000	PASTOS PERMANENTES DE 5 O MAS AÑOS-SIN VARIEDAD	Secano
Explotacion:ES180420000003			
Recinto:18-043-002-00236-00001	Cultivo:62000	PASTOS PERMANENTES DE 5 O MAS AÑOS-SIN VARIEDAD	Secano
Explotacion:ES180420000003			
Recinto:18-043-002-00236-00001	Cultivo:62000	PASTOS PERMANENTES DE 5 O MAS AÑOS-SIN VARIEDAD	Secano
Explotacion:ES180420023000			
Recinto:18-043-002-00238-00002	Cultivo:62000	PASTOS PERMANENTES DE 5 O MAS AÑOS-SIN VARIEDAD	Secano
Explotacion:ES180420000003			

(1) Con incidencias que retienen pago o deniegan el expediente.
 (2) Se calcula sobre superficie declarada admisible.
 (3) Aplicación del artículo 16 bis del RD 147/2023.
 (4) Expediente con algunos recintos de pastos permanentes ubicados en espacios protegidos donde la carga ganadera mínima será 0,1 UGM/ha.

Puede verificar la integridad de una copia de este documento mediante la lectura del código QR adjunto o mediante el acceso a la dirección https://ws050.juntadeandalucia.es/verificarFirma indicando el código de VERIFICACIÓN			
FIRMADO POR	JUAN JOSE SOLER GARCIA	20/02/2025	
	ROCIO GUIJARRO MILLAN		
VERIFICACIÓN	Pk2jmQ3ESFH4J84V5UNKP32UXX5TB9	PÁG. 674/1379	



INCIDENCIAS

INCIDENCIA DESCRIPCIÓN

Recinto:18-043-002-00238-00002	Cultivo:62000	PASTOS PERMANENTES DE 5 O MAS AÑOS-SIN VARIEDAD	Secano
Explotacion:ES180420023000			
Recinto:18-043-002-00239-00002	Cultivo:62000	PASTOS PERMANENTES DE 5 O MAS AÑOS-SIN VARIEDAD	Secano
Explotacion:ES180420000003			
Recinto:18-043-002-00239-00002	Cultivo:62000	PASTOS PERMANENTES DE 5 O MAS AÑOS-SIN VARIEDAD	Secano
Explotacion:ES180420023000			
Recinto:18-043-002-00251-00001	Cultivo:62000	PASTOS PERMANENTES DE 5 O MAS AÑOS-SIN VARIEDAD	Secano
Explotacion:ES180420000003			
Recinto:18-043-002-00251-00001	Cultivo:62000	PASTOS PERMANENTES DE 5 O MAS AÑOS-SIN VARIEDAD	Secano
Explotacion:ES180420023000			
Recinto:18-043-002-00253-00003	Cultivo:62000	PASTOS PERMANENTES DE 5 O MAS AÑOS-SIN VARIEDAD	Secano
Explotacion:ES180420000003			
Recinto:18-043-002-00253-00003	Cultivo:62000	PASTOS PERMANENTES DE 5 O MAS AÑOS-SIN VARIEDAD	Secano
Explotacion:ES180420023000			
Recinto:18-043-002-00254-00001	Cultivo:62000	PASTOS PERMANENTES DE 5 O MAS AÑOS-SIN VARIEDAD	Secano
Explotacion:ES180420000003			
Recinto:18-043-002-00254-00001	Cultivo:62000	PASTOS PERMANENTES DE 5 O MAS AÑOS-SIN VARIEDAD	Secano
Explotacion:ES180420023000			
Recinto:18-043-002-00256-00001	Cultivo:62000	PASTOS PERMANENTES DE 5 O MAS AÑOS-SIN VARIEDAD	Secano
Explotacion:ES180420000003			
Recinto:18-043-002-00256-00001	Cultivo:62000	PASTOS PERMANENTES DE 5 O MAS AÑOS-SIN VARIEDAD	Secano
Explotacion:ES180420023000			
Recinto:18-043-002-00257-00001	Cultivo:62000	PASTOS PERMANENTES DE 5 O MAS AÑOS-SIN VARIEDAD	Secano
Explotacion:ES180420000003			
Recinto:18-043-002-00257-00001	Cultivo:62000	PASTOS PERMANENTES DE 5 O MAS AÑOS-SIN VARIEDAD	Secano
Explotacion:ES180420023000			
Recinto:18-043-002-00259-00003	Cultivo:62000	PASTOS PERMANENTES DE 5 O MAS AÑOS-SIN VARIEDAD	Secano
Explotacion:ES180420000003			
Recinto:18-043-002-00259-00003	Cultivo:62000	PASTOS PERMANENTES DE 5 O MAS AÑOS-SIN VARIEDAD	Secano
Explotacion:ES180420023000			
Recinto:18-043-002-00266-00002	Cultivo:62000	PASTOS PERMANENTES DE 5 O MAS AÑOS-SIN VARIEDAD	Secano
Explotacion:ES180420000003			
Recinto:18-043-002-00266-00002	Cultivo:62000	PASTOS PERMANENTES DE 5 O MAS AÑOS-SIN VARIEDAD	Secano
Explotacion:ES180420023000			
Recinto:18-043-002-00267-00002	Cultivo:62000	PASTOS PERMANENTES DE 5 O MAS AÑOS-SIN VARIEDAD	Secano
Explotacion:ES180420000003			
Recinto:18-043-002-00267-00002	Cultivo:62000	PASTOS PERMANENTES DE 5 O MAS AÑOS-SIN VARIEDAD	Secano
Explotacion:ES180420023000			
Recinto:18-043-002-00268-00002	Cultivo:62000	PASTOS PERMANENTES DE 5 O MAS AÑOS-SIN VARIEDAD	Secano
Explotacion:ES180420000003			
Recinto:18-043-002-00268-00002	Cultivo:62000	PASTOS PERMANENTES DE 5 O MAS AÑOS-SIN VARIEDAD	Secano
Explotacion:ES180420023000			
Recinto:18-043-002-00268-00003	Cultivo:62000	PASTOS PERMANENTES DE 5 O MAS AÑOS-SIN VARIEDAD	Secano
Explotacion:ES180420000003			
Recinto:18-043-002-00268-00003	Cultivo:62000	PASTOS PERMANENTES DE 5 O MAS AÑOS-SIN VARIEDAD	Secano
Explotacion:ES180420023000			
Recinto:18-043-002-00269-00001	Cultivo:62000	PASTOS PERMANENTES DE 5 O MAS AÑOS-SIN VARIEDAD	Secano
Explotacion:ES180420000003			
Recinto:18-043-002-00269-00001	Cultivo:62000	PASTOS PERMANENTES DE 5 O MAS AÑOS-SIN VARIEDAD	Secano
Explotacion:ES180420023000			
Recinto:18-043-002-00270-00004	Cultivo:62000	PASTOS PERMANENTES DE 5 O MAS AÑOS-SIN VARIEDAD	Secano
Explotacion:ES180420000003			
Recinto:18-043-002-00270-00004	Cultivo:62000	PASTOS PERMANENTES DE 5 O MAS AÑOS-SIN VARIEDAD	Secano
Explotacion:ES180420023000			
Recinto:18-043-002-00277-00003	Cultivo:62000	PASTOS PERMANENTES DE 5 O MAS AÑOS-SIN VARIEDAD	Secano
Explotacion:ES180420000003			
Recinto:18-043-002-00277-00003	Cultivo:62000	PASTOS PERMANENTES DE 5 O MAS AÑOS-SIN VARIEDAD	Secano
Explotacion:ES180420023000			
Recinto:18-043-002-00515-00002	Cultivo:63000	PASTOS DE MENOS DE 5 AÑOS-SIN VARIEDAD	Regadio Explotacion:ES180420000003
Recinto:18-043-002-00515-00002	Cultivo:63000	PASTOS DE MENOS DE 5 AÑOS-SIN VARIEDAD	Regadio Explotacion:ES180420023000
Recinto:18-043-002-00528-00001	Cultivo:62000	PASTOS PERMANENTES DE 5 O MAS AÑOS-SIN VARIEDAD	Secano
Explotacion:ES180420000003			
Recinto:18-043-002-00528-00001	Cultivo:62000	PASTOS PERMANENTES DE 5 O MAS AÑOS-SIN VARIEDAD	Secano
Explotacion:ES180420023000			

(1) Con incidencias que retienen pago o deniegan el expediente.
 (2) Se calcula sobre superficie declarada admisible.
 (3) Aplicación del artículo 16 bis del RD 147/2023.
 (4) Expediente con algunos recintos de pastos permanentes ubicados en espacios protegidos donde la carga ganadera mínima será 0,1 UGM/ha.

Puede verificar la integridad de una copia de este documento mediante la lectura del código QR adjunto o mediante el acceso a la dirección https://ws050.juntadeandalucia.es/verificarFirma indicando el código de VERIFICACIÓN			
FIRMADO POR	JUAN JOSE SOLER GARCIA	20/02/2025	
VERIFICACIÓN	ROCIO GUIJARRO MILLAN	PÁG. 675/1379	



INCIDENCIAS

INCIDENCIA DESCRIPCIÓN

Recinto:18-154-001-00003-00001	Cultivo:62000	PASTOS PERMANENTES DE 5 O MAS AÑOS-SIN VARIEDAD	Secano
Explotacion:ES180420000003			
Recinto:18-154-001-00003-00001	Cultivo:62000	PASTOS PERMANENTES DE 5 O MAS AÑOS-SIN VARIEDAD	Secano
Explotacion:ES180420023000			
Recinto:18-154-001-00004-00001	Cultivo:62000	PASTOS PERMANENTES DE 5 O MAS AÑOS-SIN VARIEDAD	Secano
Explotacion:ES180420000003			
Recinto:18-154-001-00004-00001	Cultivo:62000	PASTOS PERMANENTES DE 5 O MAS AÑOS-SIN VARIEDAD	Secano
Explotacion:ES180420023000			
Recinto:18-154-001-00005-00001	Cultivo:62000	PASTOS PERMANENTES DE 5 O MAS AÑOS-SIN VARIEDAD	Secano
Explotacion:ES180420000003			
Recinto:18-154-001-00005-00001	Cultivo:62000	PASTOS PERMANENTES DE 5 O MAS AÑOS-SIN VARIEDAD	Secano
Explotacion:ES180420023000			
Recinto:18-154-001-00005-00002	Cultivo:62000	PASTOS PERMANENTES DE 5 O MAS AÑOS-SIN VARIEDAD	Secano
Explotacion:ES180420000003			
Recinto:18-154-001-00005-00002	Cultivo:62000	PASTOS PERMANENTES DE 5 O MAS AÑOS-SIN VARIEDAD	Secano
Explotacion:ES180420023000			
Recinto:18-154-001-00006-00002	Cultivo:62000	PASTOS PERMANENTES DE 5 O MAS AÑOS-SIN VARIEDAD	Secano
Explotacion:ES180420000003			
Recinto:18-154-001-00006-00002	Cultivo:62000	PASTOS PERMANENTES DE 5 O MAS AÑOS-SIN VARIEDAD	Secano
Explotacion:ES180420023000			
Recinto:18-154-001-00006-00004	Cultivo:62000	PASTOS PERMANENTES DE 5 O MAS AÑOS-SIN VARIEDAD	Secano
Explotacion:ES180420000003			
Recinto:18-154-001-00006-00004	Cultivo:62000	PASTOS PERMANENTES DE 5 O MAS AÑOS-SIN VARIEDAD	Secano
Explotacion:ES180420023000			
Recinto:18-154-001-00007-00001	Cultivo:62000	PASTOS PERMANENTES DE 5 O MAS AÑOS-SIN VARIEDAD	Secano
Explotacion:ES180420000003			
Recinto:18-154-001-00007-00001	Cultivo:62000	PASTOS PERMANENTES DE 5 O MAS AÑOS-SIN VARIEDAD	Secano
Explotacion:ES180420023000			
Recinto:18-154-001-00007-00002	Cultivo:62000	PASTOS PERMANENTES DE 5 O MAS AÑOS-SIN VARIEDAD	Secano
Explotacion:ES180420000003			
Recinto:18-154-001-00007-00002	Cultivo:62000	PASTOS PERMANENTES DE 5 O MAS AÑOS-SIN VARIEDAD	Secano
Explotacion:ES180420023000			
Recinto:18-154-001-00008-00001	Cultivo:62000	PASTOS PERMANENTES DE 5 O MAS AÑOS-SIN VARIEDAD	Secano
Explotacion:ES180420000003			
Recinto:18-154-001-00008-00001	Cultivo:62000	PASTOS PERMANENTES DE 5 O MAS AÑOS-SIN VARIEDAD	Secano
Explotacion:ES180420023000			
Recinto:18-154-001-00008-00002	Cultivo:62000	PASTOS PERMANENTES DE 5 O MAS AÑOS-SIN VARIEDAD	Secano
Explotacion:ES180420000003			
Recinto:18-154-001-00008-00002	Cultivo:62000	PASTOS PERMANENTES DE 5 O MAS AÑOS-SIN VARIEDAD	Secano
Explotacion:ES180420023000			
Recinto:18-154-001-00009-00001	Cultivo:62000	PASTOS PERMANENTES DE 5 O MAS AÑOS-SIN VARIEDAD	Secano
Explotacion:ES180420000003			
Recinto:18-154-001-00009-00001	Cultivo:62000	PASTOS PERMANENTES DE 5 O MAS AÑOS-SIN VARIEDAD	Secano
Explotacion:ES180420023000			
Recinto:18-154-001-00009-00002	Cultivo:62000	PASTOS PERMANENTES DE 5 O MAS AÑOS-SIN VARIEDAD	Secano
Explotacion:ES180420000003			
Recinto:18-154-001-00009-00002	Cultivo:62000	PASTOS PERMANENTES DE 5 O MAS AÑOS-SIN VARIEDAD	Secano
Explotacion:ES180420023000			
Recinto:18-154-001-00010-00001	Cultivo:62000	PASTOS PERMANENTES DE 5 O MAS AÑOS-SIN VARIEDAD	Secano
Explotacion:ES180420000003			
Recinto:18-154-001-00010-00001	Cultivo:62000	PASTOS PERMANENTES DE 5 O MAS AÑOS-SIN VARIEDAD	Secano
Explotacion:ES180420023000			
Recinto:18-154-001-00011-00001	Cultivo:62000	PASTOS PERMANENTES DE 5 O MAS AÑOS-SIN VARIEDAD	Secano
Explotacion:ES180420000003			
Recinto:18-154-001-00011-00001	Cultivo:62000	PASTOS PERMANENTES DE 5 O MAS AÑOS-SIN VARIEDAD	Secano
Explotacion:ES180420023000			
Recinto:18-154-001-00012-00003	Cultivo:62000	PASTOS PERMANENTES DE 5 O MAS AÑOS-SIN VARIEDAD	Secano
Explotacion:ES180420000003			
Recinto:18-154-001-00012-00003	Cultivo:62000	PASTOS PERMANENTES DE 5 O MAS AÑOS-SIN VARIEDAD	Secano
Explotacion:ES180420023000			
Recinto:18-154-001-00012-00004	Cultivo:62000	PASTOS PERMANENTES DE 5 O MAS AÑOS-SIN VARIEDAD	Secano
Explotacion:ES180420000003			
Recinto:18-154-001-00012-00004	Cultivo:62000	PASTOS PERMANENTES DE 5 O MAS AÑOS-SIN VARIEDAD	Secano
Explotacion:ES180420023000			
Recinto:18-154-001-00012-00005	Cultivo:63000	PASTOS DE MENOS DE 5 AÑOS-SIN VARIEDAD	Regadío Explotacion: ES180420000003

(1) Con incidencias que retienen pago o deniegan el expediente.
 (2) Se calcula sobre superficie declarada admisible.
 (3) Aplicación del artículo 16 bis del RD 147/2023.
 (4) Expediente con algunos recintos de pastos permanentes ubicados en espacios protegidos donde la carga ganadera mínima será 0,1 UGM/ha.

Puede verificar la integridad de una copia de este documento mediante la lectura del código QR adjunto o mediante el acceso a la dirección https://ws050.juntadeandalucia.es/verificarFirma indicando el código de VERIFICACIÓN			
FIRMADO POR	JUAN JOSE SOLER GARCIA	20/02/2025	
	ROCIO GUIJARRO MILLAN		
VERIFICACIÓN	Pk2jmQ3ESFH4J84V5UNKP32UXX5TB9	PÁG. 676/1379	



INCIDENCIAS

INCIDENCIA DESCRIPCIÓN

	Recinto:18-154-001-00012-00005 Cultivo:63000 PASTOS DE MENOS DE 5 AÑOS-SIN VARIEDAD Regadío Explotacion: ES180420023000
	Recinto:18-154-001-00012-00006 Cultivo:62000 PASTOS PERMANENTES DE 5 O MAS AÑOS-SIN VARIEDAD Secano Explotacion:ES180420000003
	Recinto:18-154-001-00012-00006 Cultivo:62000 PASTOS PERMANENTES DE 5 O MAS AÑOS-SIN VARIEDAD Secano Explotacion:ES180420023000
	Recinto:18-154-001-00013-00001 Cultivo:62000 PASTOS PERMANENTES DE 5 O MAS AÑOS-SIN VARIEDAD Secano Explotacion:ES180420000003
	Recinto:18-154-001-00013-00001 Cultivo:62000 PASTOS PERMANENTES DE 5 O MAS AÑOS-SIN VARIEDAD Secano Explotacion:ES180420023000
	Recinto:18-154-001-00014-00001 Cultivo:62000 PASTOS PERMANENTES DE 5 O MAS AÑOS-SIN VARIEDAD Secano Explotacion:ES180420000003
	Recinto:18-154-001-00014-00001 Cultivo:62000 PASTOS PERMANENTES DE 5 O MAS AÑOS-SIN VARIEDAD Secano Explotacion:ES180420023000
	Recinto:18-154-001-00014-00002 Cultivo:63000 PASTOS DE MENOS DE 5 AÑOS-SIN VARIEDAD Regadío Explotacion: ES180420000003
	Recinto:18-154-001-00014-00002 Cultivo:63000 PASTOS DE MENOS DE 5 AÑOS-SIN VARIEDAD Regadío Explotacion: ES180420023000
	Recinto:18-154-001-00014-00003 Cultivo:62000 PASTOS PERMANENTES DE 5 O MAS AÑOS-SIN VARIEDAD Secano Explotacion:ES180420000003
	Recinto:18-154-001-00014-00003 Cultivo:62000 PASTOS PERMANENTES DE 5 O MAS AÑOS-SIN VARIEDAD Secano Explotacion:ES180420023000
	Recinto:18-154-001-00015-00001 Cultivo:62000 PASTOS PERMANENTES DE 5 O MAS AÑOS-SIN VARIEDAD Secano Explotacion:ES180420000003
	Recinto:18-154-001-00015-00001 Cultivo:62000 PASTOS PERMANENTES DE 5 O MAS AÑOS-SIN VARIEDAD Secano Explotacion:ES180420023000
	Recinto:18-154-001-00015-00002 Cultivo:62000 PASTOS PERMANENTES DE 5 O MAS AÑOS-SIN VARIEDAD Secano Explotacion:ES180420000003
	Recinto:18-154-001-00015-00002 Cultivo:62000 PASTOS PERMANENTES DE 5 O MAS AÑOS-SIN VARIEDAD Secano Explotacion:ES180420023000
	Recinto:18-154-001-00022-00002 Cultivo:62000 PASTOS PERMANENTES DE 5 O MAS AÑOS-SIN VARIEDAD Secano Explotacion:ES180420000003
	Recinto:18-154-001-00022-00002 Cultivo:62000 PASTOS PERMANENTES DE 5 O MAS AÑOS-SIN VARIEDAD Secano Explotacion:ES180420023000
	Recinto:18-154-001-00025-00002 Cultivo:62000 PASTOS PERMANENTES DE 5 O MAS AÑOS-SIN VARIEDAD Secano Explotacion:ES180420000003
	Recinto:18-154-001-00025-00002 Cultivo:62000 PASTOS PERMANENTES DE 5 O MAS AÑOS-SIN VARIEDAD Secano Explotacion:ES180420023000
	Recinto:18-154-001-00025-00003 Cultivo:63000 PASTOS DE MENOS DE 5 AÑOS-SIN VARIEDAD Regadío Explotacion: ES180420000003
	Recinto:18-154-001-00025-00003 Cultivo:63000 PASTOS DE MENOS DE 5 AÑOS-SIN VARIEDAD Regadío Explotacion: ES180420023000
	Recinto:18-154-001-00026-00001 Cultivo:62000 PASTOS PERMANENTES DE 5 O MAS AÑOS-SIN VARIEDAD Secano Explotacion:ES180420000003
	Recinto:18-154-001-00026-00001 Cultivo:62000 PASTOS PERMANENTES DE 5 O MAS AÑOS-SIN VARIEDAD Secano Explotacion:ES180420023000
	Recinto:18-154-001-00027-00001 Cultivo:62000 PASTOS PERMANENTES DE 5 O MAS AÑOS-SIN VARIEDAD Secano Explotacion:ES180420000003
	Recinto:18-154-001-00027-00001 Cultivo:62000 PASTOS PERMANENTES DE 5 O MAS AÑOS-SIN VARIEDAD Secano Explotacion:ES180420023000
86134	Recinto superficie forrajera que en ninguna explotación REGA no tiene clasificación zootécnica permitida.
	Recinto:18-033-001-00029-00002 Cultivo:62000 PASTOS PERMANENTES DE 5 O MAS AÑOS-SIN VARIEDAD Secano
	Recinto:18-033-001-00030-00001 Cultivo:62000 PASTOS PERMANENTES DE 5 O MAS AÑOS-SIN VARIEDAD Secano
	Recinto:18-033-001-00031-00001 Cultivo:62000 PASTOS PERMANENTES DE 5 O MAS AÑOS-SIN VARIEDAD Secano
	Recinto:18-033-001-00032-00001 Cultivo:62000 PASTOS PERMANENTES DE 5 O MAS AÑOS-SIN VARIEDAD Secano
	Recinto:18-033-001-00033-00001 Cultivo:62000 PASTOS PERMANENTES DE 5 O MAS AÑOS-SIN VARIEDAD Secano
	Recinto:18-033-001-00034-00001 Cultivo:62000 PASTOS PERMANENTES DE 5 O MAS AÑOS-SIN VARIEDAD Secano
	Recinto:18-033-001-00035-00001 Cultivo:62000 PASTOS PERMANENTES DE 5 O MAS AÑOS-SIN VARIEDAD Secano
	Recinto:18-033-001-00036-00002 Cultivo:62000 PASTOS PERMANENTES DE 5 O MAS AÑOS-SIN VARIEDAD Secano
	Recinto:18-033-001-00037-00001 Cultivo:62000 PASTOS PERMANENTES DE 5 O MAS AÑOS-SIN VARIEDAD Secano
	Recinto:18-033-001-00038-00001 Cultivo:62000 PASTOS PERMANENTES DE 5 O MAS AÑOS-SIN VARIEDAD Secano
	Recinto:18-033-001-00039-00001 Cultivo:62000 PASTOS PERMANENTES DE 5 O MAS AÑOS-SIN VARIEDAD Secano
	Recinto:18-033-001-00040-00001 Cultivo:62000 PASTOS PERMANENTES DE 5 O MAS AÑOS-SIN VARIEDAD Secano
	Recinto:18-033-001-00042-00001 Cultivo:62000 PASTOS PERMANENTES DE 5 O MAS AÑOS-SIN VARIEDAD Secano

(1) Con incidencias que retienen pago o deniegan el expediente.
 (2) Se calcula sobre superficie declarada admisible.
 (3) Aplicación del artículo 16 bis del RD 147/2023.
 (4) Expediente con algunos recintos de pastos permanentes ubicados en espacios protegidos donde la carga ganadera mínima será 0,1 UGM/ha.

Puede verificar la integridad de una copia de este documento mediante la lectura del código QR adjunto o mediante el acceso a la dirección https://ws050.juntadeandalucia.es/verificarFirma indicando el código de VERIFICACIÓN			
FIRMADO POR	JUAN JOSE SOLER GARCIA ROCIO GUIJARRO MILLAN	20/02/2025	
VERIFICACIÓN	Pk2jmQ3ESFH4J84V5UNKP32UXX5TB9	PÁG. 677/1379	



INCIDENCIAS

INCIDENCIA DESCRIPCIÓN

Recinto:18-033-001-00043-00001	Cultivo:62000	PASTOS PERMANENTES DE 5 O MAS AÑOS-SIN VARIEDAD	Secano
Recinto:18-033-001-00044-00001	Cultivo:62000	PASTOS PERMANENTES DE 5 O MAS AÑOS-SIN VARIEDAD	Secano
Recinto:18-033-001-00045-00001	Cultivo:62000	PASTOS PERMANENTES DE 5 O MAS AÑOS-SIN VARIEDAD	Secano
Recinto:18-033-001-00046-00001	Cultivo:62000	PASTOS PERMANENTES DE 5 O MAS AÑOS-SIN VARIEDAD	Secano
Recinto:18-033-001-00049-00001	Cultivo:62000	PASTOS PERMANENTES DE 5 O MAS AÑOS-SIN VARIEDAD	Secano
Recinto:18-033-001-00050-00001	Cultivo:62000	PASTOS PERMANENTES DE 5 O MAS AÑOS-SIN VARIEDAD	Secano
Recinto:18-033-001-00051-00001	Cultivo:62000	PASTOS PERMANENTES DE 5 O MAS AÑOS-SIN VARIEDAD	Secano
Recinto:18-033-001-00052-00001	Cultivo:62000	PASTOS PERMANENTES DE 5 O MAS AÑOS-SIN VARIEDAD	Secano
Recinto:18-033-001-00053-00001	Cultivo:62000	PASTOS PERMANENTES DE 5 O MAS AÑOS-SIN VARIEDAD	Secano
Recinto:18-033-001-00054-00001	Cultivo:62000	PASTOS PERMANENTES DE 5 O MAS AÑOS-SIN VARIEDAD	Secano
Recinto:18-033-001-00055-00001	Cultivo:62000	PASTOS PERMANENTES DE 5 O MAS AÑOS-SIN VARIEDAD	Secano
Recinto:18-033-001-00056-00002	Cultivo:62000	PASTOS PERMANENTES DE 5 O MAS AÑOS-SIN VARIEDAD	Secano
Recinto:18-033-001-00057-00002	Cultivo:62000	PASTOS PERMANENTES DE 5 O MAS AÑOS-SIN VARIEDAD	Secano
Recinto:18-033-001-00057-00003	Cultivo:62000	PASTOS PERMANENTES DE 5 O MAS AÑOS-SIN VARIEDAD	Secano
Recinto:18-033-002-00001-00001	Cultivo:62000	PASTOS PERMANENTES DE 5 O MAS AÑOS-SIN VARIEDAD	Secano
Recinto:18-033-002-00002-00001	Cultivo:62000	PASTOS PERMANENTES DE 5 O MAS AÑOS-SIN VARIEDAD	Secano
Recinto:18-033-002-00004-00002	Cultivo:62000	PASTOS PERMANENTES DE 5 O MAS AÑOS-SIN VARIEDAD	Secano
Recinto:18-033-002-00004-00003	Cultivo:62000	PASTOS PERMANENTES DE 5 O MAS AÑOS-SIN VARIEDAD	Secano
Recinto:18-033-002-00004-00004	Cultivo:62000	PASTOS PERMANENTES DE 5 O MAS AÑOS-SIN VARIEDAD	Secano
Recinto:18-033-002-00005-00004	Cultivo:62000	PASTOS PERMANENTES DE 5 O MAS AÑOS-SIN VARIEDAD	Secano
Recinto:18-033-002-00005-00005	Cultivo:62000	PASTOS PERMANENTES DE 5 O MAS AÑOS-SIN VARIEDAD	Secano
Recinto:18-033-002-00006-00001	Cultivo:62000	PASTOS PERMANENTES DE 5 O MAS AÑOS-SIN VARIEDAD	Secano
Recinto:18-033-002-00007-00003	Cultivo:62000	PASTOS PERMANENTES DE 5 O MAS AÑOS-SIN VARIEDAD	Secano
Recinto:18-033-002-00037-00002	Cultivo:62000	PASTOS PERMANENTES DE 5 O MAS AÑOS-SIN VARIEDAD	Secano
Recinto:18-033-002-00038-00002	Cultivo:62000	PASTOS PERMANENTES DE 5 O MAS AÑOS-SIN VARIEDAD	Secano
Recinto:18-033-002-00039-00001	Cultivo:62000	PASTOS PERMANENTES DE 5 O MAS AÑOS-SIN VARIEDAD	Secano
Recinto:18-033-002-00040-00001	Cultivo:62000	PASTOS PERMANENTES DE 5 O MAS AÑOS-SIN VARIEDAD	Secano
Recinto:18-033-002-00041-00001	Cultivo:62000	PASTOS PERMANENTES DE 5 O MAS AÑOS-SIN VARIEDAD	Secano
Recinto:18-033-002-00043-00004	Cultivo:62000	PASTOS PERMANENTES DE 5 O MAS AÑOS-SIN VARIEDAD	Secano
Recinto:18-033-002-00043-00005	Cultivo:62000	PASTOS PERMANENTES DE 5 O MAS AÑOS-SIN VARIEDAD	Secano
Recinto:18-033-002-00049-00001	Cultivo:62000	PASTOS PERMANENTES DE 5 O MAS AÑOS-SIN VARIEDAD	Secano
Recinto:18-033-002-00050-00003	Cultivo:62000	PASTOS PERMANENTES DE 5 O MAS AÑOS-SIN VARIEDAD	Secano
Recinto:18-043-001-00016-00001	Cultivo:62000	PASTOS PERMANENTES DE 5 O MAS AÑOS-SIN VARIEDAD	Secano
Recinto:18-043-001-00018-00002	Cultivo:62000	PASTOS PERMANENTES DE 5 O MAS AÑOS-SIN VARIEDAD	Secano
Recinto:18-043-001-00020-00001	Cultivo:62000	PASTOS PERMANENTES DE 5 O MAS AÑOS-SIN VARIEDAD	Secano
Recinto:18-043-001-00022-00001	Cultivo:62000	PASTOS PERMANENTES DE 5 O MAS AÑOS-SIN VARIEDAD	Secano
Recinto:18-043-001-00023-00002	Cultivo:62000	PASTOS PERMANENTES DE 5 O MAS AÑOS-SIN VARIEDAD	Secano
Recinto:18-043-001-00025-00001	Cultivo:62000	PASTOS PERMANENTES DE 5 O MAS AÑOS-SIN VARIEDAD	Secano
Recinto:18-043-001-00026-00001	Cultivo:62000	PASTOS PERMANENTES DE 5 O MAS AÑOS-SIN VARIEDAD	Secano
Recinto:18-043-001-00046-00001	Cultivo:62000	PASTOS PERMANENTES DE 5 O MAS AÑOS-SIN VARIEDAD	Secano
Recinto:18-043-001-00047-00001	Cultivo:62000	PASTOS PERMANENTES DE 5 O MAS AÑOS-SIN VARIEDAD	Secano
Recinto:18-043-001-00048-00002	Cultivo:62000	PASTOS PERMANENTES DE 5 O MAS AÑOS-SIN VARIEDAD	Secano
Recinto:18-043-002-00109-00001	Cultivo:62000	PASTOS PERMANENTES DE 5 O MAS AÑOS-SIN VARIEDAD	Secano
Recinto:18-043-002-00110-00001	Cultivo:62000	PASTOS PERMANENTES DE 5 O MAS AÑOS-SIN VARIEDAD	Secano
Recinto:18-043-002-00157-00001	Cultivo:62000	PASTOS PERMANENTES DE 5 O MAS AÑOS-SIN VARIEDAD	Secano
Recinto:18-043-002-00157-00005	Cultivo:62000	PASTOS PERMANENTES DE 5 O MAS AÑOS-SIN VARIEDAD	Secano
Recinto:18-043-002-00158-00002	Cultivo:62000	PASTOS PERMANENTES DE 5 O MAS AÑOS-SIN VARIEDAD	Secano
Recinto:18-043-002-00159-00002	Cultivo:62000	PASTOS PERMANENTES DE 5 O MAS AÑOS-SIN VARIEDAD	Secano
Recinto:18-043-002-00161-00002	Cultivo:62000	PASTOS PERMANENTES DE 5 O MAS AÑOS-SIN VARIEDAD	Secano
Recinto:18-043-002-00162-00001	Cultivo:62000	PASTOS PERMANENTES DE 5 O MAS AÑOS-SIN VARIEDAD	Secano
Recinto:18-043-002-00163-00001	Cultivo:62000	PASTOS PERMANENTES DE 5 O MAS AÑOS-SIN VARIEDAD	Secano
Recinto:18-043-002-00164-00001	Cultivo:62000	PASTOS PERMANENTES DE 5 O MAS AÑOS-SIN VARIEDAD	Secano
Recinto:18-043-002-00165-00001	Cultivo:62000	PASTOS PERMANENTES DE 5 O MAS AÑOS-SIN VARIEDAD	Secano
Recinto:18-043-002-00167-00001	Cultivo:62000	PASTOS PERMANENTES DE 5 O MAS AÑOS-SIN VARIEDAD	Secano
Recinto:18-043-002-00169-00001	Cultivo:62000	PASTOS PERMANENTES DE 5 O MAS AÑOS-SIN VARIEDAD	Secano
Recinto:18-043-002-00170-00002	Cultivo:62000	PASTOS PERMANENTES DE 5 O MAS AÑOS-SIN VARIEDAD	Secano
Recinto:18-043-002-00170-00004	Cultivo:62000	PASTOS PERMANENTES DE 5 O MAS AÑOS-SIN VARIEDAD	Secano

(1) Con incidencias que retienen pago o deniegan el expediente.

(2) Se calcula sobre superficie declarada admisible.

(3) Aplicación del artículo 16 bis del RD 147/2023.

(4) Expediente con algunos recintos de pastos permanentes ubicados en espacios protegidos donde la carga ganadera mínima será 0,1 UGM/ha.

Puede verificar la integridad de una copia de este documento mediante la lectura del código QR adjunto o mediante el acceso a la dirección <https://ws050.juntadeandalucia.es/verificarFirma> indicando el código de VERIFICACIÓN

FIRMADO POR	JUAN JOSE SOLER GARCIA	20/02/2025	
	ROCIO GUIJARRO MILLAN		
VERIFICACIÓN	Pk2jmQ3ESFH4J84V5UNKP32UXX5TB9	PÁG. 678/1379	



INCIDENCIAS

INCIDENCIA DESCRIPCIÓN

Recinto:18-043-002-00171-00002	Cultivo:62000	PASTOS PERMANENTES DE 5 O MAS AÑOS-SIN VARIEDAD	Secano
Recinto:18-043-002-00173-00004	Cultivo:62000	PASTOS PERMANENTES DE 5 O MAS AÑOS-SIN VARIEDAD	Secano
Recinto:18-043-002-00175-00006	Cultivo:62000	PASTOS PERMANENTES DE 5 O MAS AÑOS-SIN VARIEDAD	Secano
Recinto:18-043-002-00175-00007	Cultivo:62000	PASTOS PERMANENTES DE 5 O MAS AÑOS-SIN VARIEDAD	Secano
Recinto:18-043-002-00175-00009	Cultivo:62000	PASTOS PERMANENTES DE 5 O MAS AÑOS-SIN VARIEDAD	Secano
Recinto:18-043-002-00177-00001	Cultivo:62000	PASTOS PERMANENTES DE 5 O MAS AÑOS-SIN VARIEDAD	Secano
Recinto:18-043-002-00178-00002	Cultivo:62000	PASTOS PERMANENTES DE 5 O MAS AÑOS-SIN VARIEDAD	Secano
Recinto:18-043-002-00179-00003	Cultivo:62000	PASTOS PERMANENTES DE 5 O MAS AÑOS-SIN VARIEDAD	Secano
Recinto:18-043-002-00179-00007	Cultivo:62000	PASTOS PERMANENTES DE 5 O MAS AÑOS-SIN VARIEDAD	Secano
Recinto:18-043-002-00183-00001	Cultivo:62000	PASTOS PERMANENTES DE 5 O MAS AÑOS-SIN VARIEDAD	Secano
Recinto:18-043-002-00184-00001	Cultivo:62000	PASTOS PERMANENTES DE 5 O MAS AÑOS-SIN VARIEDAD	Secano
Recinto:18-043-002-00185-00004	Cultivo:62000	PASTOS PERMANENTES DE 5 O MAS AÑOS-SIN VARIEDAD	Secano
Recinto:18-043-002-00186-00001	Cultivo:62000	PASTOS PERMANENTES DE 5 O MAS AÑOS-SIN VARIEDAD	Secano
Recinto:18-043-002-00187-00001	Cultivo:62000	PASTOS PERMANENTES DE 5 O MAS AÑOS-SIN VARIEDAD	Secano
Recinto:18-043-002-00188-00001	Cultivo:62000	PASTOS PERMANENTES DE 5 O MAS AÑOS-SIN VARIEDAD	Secano
Recinto:18-043-002-00189-00001	Cultivo:62000	PASTOS PERMANENTES DE 5 O MAS AÑOS-SIN VARIEDAD	Secano
Recinto:18-043-002-00190-00001	Cultivo:62000	PASTOS PERMANENTES DE 5 O MAS AÑOS-SIN VARIEDAD	Secano
Recinto:18-043-002-00190-00003	Cultivo:62000	PASTOS PERMANENTES DE 5 O MAS AÑOS-SIN VARIEDAD	Secano
Recinto:18-043-002-00191-00001	Cultivo:62000	PASTOS PERMANENTES DE 5 O MAS AÑOS-SIN VARIEDAD	Secano
Recinto:18-043-002-00207-00005	Cultivo:62000	PASTOS PERMANENTES DE 5 O MAS AÑOS-SIN VARIEDAD	Secano
Recinto:18-043-002-00211-00001	Cultivo:62000	PASTOS PERMANENTES DE 5 O MAS AÑOS-SIN VARIEDAD	Secano
Recinto:18-043-002-00212-00001	Cultivo:62000	PASTOS PERMANENTES DE 5 O MAS AÑOS-SIN VARIEDAD	Secano
Recinto:18-043-002-00213-00002	Cultivo:62000	PASTOS PERMANENTES DE 5 O MAS AÑOS-SIN VARIEDAD	Secano
Recinto:18-043-002-00213-00003	Cultivo:62000	PASTOS PERMANENTES DE 5 O MAS AÑOS-SIN VARIEDAD	Secano
Recinto:18-043-002-00214-00001	Cultivo:62000	PASTOS PERMANENTES DE 5 O MAS AÑOS-SIN VARIEDAD	Secano
Recinto:18-043-002-00215-00001	Cultivo:62000	PASTOS PERMANENTES DE 5 O MAS AÑOS-SIN VARIEDAD	Secano
Recinto:18-043-002-00215-00002	Cultivo:62000	PASTOS PERMANENTES DE 5 O MAS AÑOS-SIN VARIEDAD	Secano
Recinto:18-043-002-00217-00002	Cultivo:62000	PASTOS PERMANENTES DE 5 O MAS AÑOS-SIN VARIEDAD	Secano
Recinto:18-043-002-00217-00003	Cultivo:62000	PASTOS PERMANENTES DE 5 O MAS AÑOS-SIN VARIEDAD	Secano
Recinto:18-043-002-00218-00001	Cultivo:62000	PASTOS PERMANENTES DE 5 O MAS AÑOS-SIN VARIEDAD	Secano
Recinto:18-043-002-00225-00001	Cultivo:62000	PASTOS PERMANENTES DE 5 O MAS AÑOS-SIN VARIEDAD	Secano
Recinto:18-043-002-00225-00004	Cultivo:62000	PASTOS PERMANENTES DE 5 O MAS AÑOS-SIN VARIEDAD	Secano
Recinto:18-043-002-00225-00006	Cultivo:62000	PASTOS PERMANENTES DE 5 O MAS AÑOS-SIN VARIEDAD	Secano
Recinto:18-043-002-00226-00001	Cultivo:62000	PASTOS PERMANENTES DE 5 O MAS AÑOS-SIN VARIEDAD	Secano
Recinto:18-043-002-00228-00002	Cultivo:62000	PASTOS PERMANENTES DE 5 O MAS AÑOS-SIN VARIEDAD	Secano
Recinto:18-043-002-00229-00003	Cultivo:62000	PASTOS PERMANENTES DE 5 O MAS AÑOS-SIN VARIEDAD	Secano
Recinto:18-043-002-00230-00003	Cultivo:62000	PASTOS PERMANENTES DE 5 O MAS AÑOS-SIN VARIEDAD	Secano
Recinto:18-043-002-00230-00004	Cultivo:62000	PASTOS PERMANENTES DE 5 O MAS AÑOS-SIN VARIEDAD	Secano
Recinto:18-043-002-00231-00001	Cultivo:62000	PASTOS PERMANENTES DE 5 O MAS AÑOS-SIN VARIEDAD	Secano
Recinto:18-043-002-00235-00003	Cultivo:62000	PASTOS PERMANENTES DE 5 O MAS AÑOS-SIN VARIEDAD	Secano
Recinto:18-043-002-00235-00004	Cultivo:62000	PASTOS PERMANENTES DE 5 O MAS AÑOS-SIN VARIEDAD	Secano
Recinto:18-043-002-00235-00005	Cultivo:62000	PASTOS PERMANENTES DE 5 O MAS AÑOS-SIN VARIEDAD	Secano
Recinto:18-043-002-00236-00001	Cultivo:62000	PASTOS PERMANENTES DE 5 O MAS AÑOS-SIN VARIEDAD	Secano
Recinto:18-043-002-00238-00002	Cultivo:62000	PASTOS PERMANENTES DE 5 O MAS AÑOS-SIN VARIEDAD	Secano
Recinto:18-043-002-00239-00002	Cultivo:62000	PASTOS PERMANENTES DE 5 O MAS AÑOS-SIN VARIEDAD	Secano
Recinto:18-043-002-00251-00001	Cultivo:62000	PASTOS PERMANENTES DE 5 O MAS AÑOS-SIN VARIEDAD	Secano
Recinto:18-043-002-00253-00003	Cultivo:62000	PASTOS PERMANENTES DE 5 O MAS AÑOS-SIN VARIEDAD	Secano
Recinto:18-043-002-00254-00001	Cultivo:62000	PASTOS PERMANENTES DE 5 O MAS AÑOS-SIN VARIEDAD	Secano
Recinto:18-043-002-00256-00001	Cultivo:62000	PASTOS PERMANENTES DE 5 O MAS AÑOS-SIN VARIEDAD	Secano
Recinto:18-043-002-00257-00001	Cultivo:62000	PASTOS PERMANENTES DE 5 O MAS AÑOS-SIN VARIEDAD	Secano
Recinto:18-043-002-00259-00003	Cultivo:62000	PASTOS PERMANENTES DE 5 O MAS AÑOS-SIN VARIEDAD	Secano
Recinto:18-043-002-00266-00002	Cultivo:62000	PASTOS PERMANENTES DE 5 O MAS AÑOS-SIN VARIEDAD	Secano
Recinto:18-043-002-00267-00002	Cultivo:62000	PASTOS PERMANENTES DE 5 O MAS AÑOS-SIN VARIEDAD	Secano
Recinto:18-043-002-00268-00002	Cultivo:62000	PASTOS PERMANENTES DE 5 O MAS AÑOS-SIN VARIEDAD	Secano
Recinto:18-043-002-00268-00003	Cultivo:62000	PASTOS PERMANENTES DE 5 O MAS AÑOS-SIN VARIEDAD	Secano
Recinto:18-043-002-00269-00001	Cultivo:62000	PASTOS PERMANENTES DE 5 O MAS AÑOS-SIN VARIEDAD	Secano
Recinto:18-043-002-00270-00004	Cultivo:62000	PASTOS PERMANENTES DE 5 O MAS AÑOS-SIN VARIEDAD	Secano

(1) Con incidencias que retienen pago o deniegan el expediente.

(2) Se calcula sobre superficie declarada admisible.

(3) Aplicación del artículo 16 bis del RD 147/2023.

(4) Expediente con algunos recintos de pastos permanentes ubicados en espacios protegidos donde la carga ganadera mínima será 0,1 UGM/ha.

Puede verificar la integridad de una copia de este documento mediante la lectura del código QR adjunto o mediante el acceso a la dirección <https://ws050.juntadeandalucia.es/verificarFirma> indicando el código de VERIFICACIÓN

FIRMADO POR	JUAN JOSE SOLER GARCIA	20/02/2025	
	ROCIO GUIJARRO MILLAN		
VERIFICACIÓN	Pk2jmQ3ESFH4J84V5UNKP32UXX5TB9	PÁG. 679/1379	



INCIDENCIAS

INCIDENCIA DESCRIPCIÓN

Recinto:18-043-002-00277-00003	Cultivo:62000	PASTOS PERMANENTES DE 5 O MAS AÑOS-SIN VARIEDAD	Secano
Recinto:18-043-002-00515-00002	Cultivo:63000	PASTOS DE MENOS DE 5 AÑOS-SIN VARIEDAD	Regadío
Recinto:18-043-002-00528-00001	Cultivo:62000	PASTOS PERMANENTES DE 5 O MAS AÑOS-SIN VARIEDAD	Secano
Recinto:18-154-001-00003-00001	Cultivo:62000	PASTOS PERMANENTES DE 5 O MAS AÑOS-SIN VARIEDAD	Secano
Recinto:18-154-001-00004-00001	Cultivo:62000	PASTOS PERMANENTES DE 5 O MAS AÑOS-SIN VARIEDAD	Secano
Recinto:18-154-001-00005-00001	Cultivo:62000	PASTOS PERMANENTES DE 5 O MAS AÑOS-SIN VARIEDAD	Secano
Recinto:18-154-001-00005-00002	Cultivo:62000	PASTOS PERMANENTES DE 5 O MAS AÑOS-SIN VARIEDAD	Secano
Recinto:18-154-001-00006-00002	Cultivo:62000	PASTOS PERMANENTES DE 5 O MAS AÑOS-SIN VARIEDAD	Secano
Recinto:18-154-001-00006-00004	Cultivo:62000	PASTOS PERMANENTES DE 5 O MAS AÑOS-SIN VARIEDAD	Secano
Recinto:18-154-001-00007-00001	Cultivo:62000	PASTOS PERMANENTES DE 5 O MAS AÑOS-SIN VARIEDAD	Secano
Recinto:18-154-001-00007-00002	Cultivo:62000	PASTOS PERMANENTES DE 5 O MAS AÑOS-SIN VARIEDAD	Secano
Recinto:18-154-001-00008-00001	Cultivo:62000	PASTOS PERMANENTES DE 5 O MAS AÑOS-SIN VARIEDAD	Secano
Recinto:18-154-001-00008-00002	Cultivo:62000	PASTOS PERMANENTES DE 5 O MAS AÑOS-SIN VARIEDAD	Secano
Recinto:18-154-001-00009-00001	Cultivo:62000	PASTOS PERMANENTES DE 5 O MAS AÑOS-SIN VARIEDAD	Secano
Recinto:18-154-001-00009-00002	Cultivo:62000	PASTOS PERMANENTES DE 5 O MAS AÑOS-SIN VARIEDAD	Secano
Recinto:18-154-001-00010-00001	Cultivo:62000	PASTOS PERMANENTES DE 5 O MAS AÑOS-SIN VARIEDAD	Secano
Recinto:18-154-001-00011-00001	Cultivo:62000	PASTOS PERMANENTES DE 5 O MAS AÑOS-SIN VARIEDAD	Secano
Recinto:18-154-001-00012-00003	Cultivo:62000	PASTOS PERMANENTES DE 5 O MAS AÑOS-SIN VARIEDAD	Secano
Recinto:18-154-001-00012-00004	Cultivo:62000	PASTOS PERMANENTES DE 5 O MAS AÑOS-SIN VARIEDAD	Secano
Recinto:18-154-001-00012-00005	Cultivo:63000	PASTOS DE MENOS DE 5 AÑOS-SIN VARIEDAD	Regadío
Recinto:18-154-001-00012-00006	Cultivo:62000	PASTOS PERMANENTES DE 5 O MAS AÑOS-SIN VARIEDAD	Secano
Recinto:18-154-001-00013-00001	Cultivo:62000	PASTOS PERMANENTES DE 5 O MAS AÑOS-SIN VARIEDAD	Secano
Recinto:18-154-001-00014-00001	Cultivo:62000	PASTOS PERMANENTES DE 5 O MAS AÑOS-SIN VARIEDAD	Secano
Recinto:18-154-001-00014-00002	Cultivo:63000	PASTOS DE MENOS DE 5 AÑOS-SIN VARIEDAD	Regadío
Recinto:18-154-001-00014-00003	Cultivo:62000	PASTOS PERMANENTES DE 5 O MAS AÑOS-SIN VARIEDAD	Secano
Recinto:18-154-001-00015-00001	Cultivo:62000	PASTOS PERMANENTES DE 5 O MAS AÑOS-SIN VARIEDAD	Secano
Recinto:18-154-001-00015-00002	Cultivo:62000	PASTOS PERMANENTES DE 5 O MAS AÑOS-SIN VARIEDAD	Secano
Recinto:18-154-001-00022-00002	Cultivo:62000	PASTOS PERMANENTES DE 5 O MAS AÑOS-SIN VARIEDAD	Secano
Recinto:18-154-001-00025-00002	Cultivo:62000	PASTOS PERMANENTES DE 5 O MAS AÑOS-SIN VARIEDAD	Secano
Recinto:18-154-001-00025-00003	Cultivo:63000	PASTOS DE MENOS DE 5 AÑOS-SIN VARIEDAD	Regadío
Recinto:18-154-001-00026-00001	Cultivo:62000	PASTOS PERMANENTES DE 5 O MAS AÑOS-SIN VARIEDAD	Secano
Recinto:18-154-001-00027-00001	Cultivo:62000	PASTOS PERMANENTES DE 5 O MAS AÑOS-SIN VARIEDAD	Secano

Datos considerados para el Cálculo de la Carga Ganadera del expediente

Superficie determinada para Cálculo Carga Ganadera: 100,00 ha
 Carga Ganadera del Expediente: 0,50 ugm/ha (4)

Explotación	Especie	Ugm Calculada para CG
ES180420000003	BOVINA	50,14

Recintos Determinados para el Cálculo de Garga Ganadera

REF.	REFERENCIA SIGPAC	CULTIVO	DESCRIPCIÓN CULTIVO	S/R	SUP. PROPUESTA (ha)
6855865	18-043-900-99000-99001	62000	PASTOS PERMANENTES DE 5 O MAS AÑOS-SIN VARIEDAD	S	100,00

Incidenias de carga ganadera

INCIDENCIA DESCRIPCIÓN

86123	Recinto superficie forrajera que en REGA no tiene clasificación zootécnica permitida.
	Recinto:18-043-001-00018-00002 Cultivo:62000 PASTOS PERMANENTES DE 5 O MAS AÑOS-SIN VARIEDAD Secano
	Explotacion:ES180420000003
	Recinto:18-043-001-00018-00002 Cultivo:62000 PASTOS PERMANENTES DE 5 O MAS AÑOS-SIN VARIEDAD Secano
	Explotacion:ES180420023000
	Recinto:18-043-001-00025-00001 Cultivo:62000 PASTOS PERMANENTES DE 5 O MAS AÑOS-SIN VARIEDAD Secano
	Explotacion:ES180420023000
	Recinto:18-043-001-00025-00001 Cultivo:62000 PASTOS PERMANENTES DE 5 O MAS AÑOS-SIN VARIEDAD Secano
	Explotacion:ES180420000003

(1) Con incidencias que retienen pago o deniegan el expediente.

(2) Se calcula sobre superficie declarada admisible.

(3) Aplicación del artículo 16 bis del RD 147/2023.

(4) Expediente con algunos recintos de pastos permanentes ubicados en espacios protegidos donde la carga ganadera mínima será 0,1 UGM/ha.

Puede verificar la integridad de una copia de este documento mediante la lectura del código QR adjunto o mediante el acceso a la dirección <https://ws050.juntadeandalucia.es/verificarFirma> indicando el código de VERIFICACIÓN

FIRMADO POR	JUAN JOSE SOLER GARCIA	20/02/2025
	ROCIO GUIJARRO MILLAN	
VERIFICACIÓN	Pk2jmQ3ESFH4J84V5UNKP32UXX5TB9	PÁG. 680/1379





Recinto:18-043-001-00022-00001	Cultivo:62000	PASTOS PERMANENTES DE 5 O MAS AÑOS-SIN VARIEDAD	Secano
Explotacion:ES180420023000			
Recinto:18-043-001-00022-00001	Cultivo:62000	PASTOS PERMANENTES DE 5 O MAS AÑOS-SIN VARIEDAD	Secano
Explotacion:ES180420000003			
Recinto:18-043-001-00046-00001	Cultivo:62000	PASTOS PERMANENTES DE 5 O MAS AÑOS-SIN VARIEDAD	Secano
Explotacion:ES180420023000			
Recinto:18-043-001-00046-00001	Cultivo:62000	PASTOS PERMANENTES DE 5 O MAS AÑOS-SIN VARIEDAD	Secano
Explotacion:ES180420000003			
Recinto:18-043-001-00047-00001	Cultivo:62000	PASTOS PERMANENTES DE 5 O MAS AÑOS-SIN VARIEDAD	Secano
Explotacion:ES180420023000			
Recinto:18-043-001-00047-00001	Cultivo:62000	PASTOS PERMANENTES DE 5 O MAS AÑOS-SIN VARIEDAD	Secano
Explotacion:ES180420000003			
Recinto:18-154-001-00012-00006	Cultivo:62000	PASTOS PERMANENTES DE 5 O MAS AÑOS-SIN VARIEDAD	Secano
Explotacion:ES180420023000			
Recinto:18-154-001-00012-00006	Cultivo:62000	PASTOS PERMANENTES DE 5 O MAS AÑOS-SIN VARIEDAD	Secano
Explotacion:ES180420000003			
Recinto:18-043-002-00253-00003	Cultivo:62000	PASTOS PERMANENTES DE 5 O MAS AÑOS-SIN VARIEDAD	Secano
Explotacion:ES180420000003			
Recinto:18-043-002-00253-00003	Cultivo:62000	PASTOS PERMANENTES DE 5 O MAS AÑOS-SIN VARIEDAD	Secano
Explotacion:ES180420023000			
Recinto:18-043-002-00225-00006	Cultivo:62000	PASTOS PERMANENTES DE 5 O MAS AÑOS-SIN VARIEDAD	Secano
Explotacion:ES180420023000			
Recinto:18-043-002-00225-00006	Cultivo:62000	PASTOS PERMANENTES DE 5 O MAS AÑOS-SIN VARIEDAD	Secano
Explotacion:ES180420000003			
Recinto:18-043-002-00217-00003	Cultivo:62000	PASTOS PERMANENTES DE 5 O MAS AÑOS-SIN VARIEDAD	Secano
Explotacion:ES180420023000			
Recinto:18-043-002-00217-00003	Cultivo:62000	PASTOS PERMANENTES DE 5 O MAS AÑOS-SIN VARIEDAD	Secano
Explotacion:ES180420000003			
Recinto:18-043-002-00217-00002	Cultivo:62000	PASTOS PERMANENTES DE 5 O MAS AÑOS-SIN VARIEDAD	Secano
Explotacion:ES180420000003			
Recinto:18-043-002-00217-00002	Cultivo:62000	PASTOS PERMANENTES DE 5 O MAS AÑOS-SIN VARIEDAD	Secano
Explotacion:ES180420023000			
Recinto:18-043-002-00207-00005	Cultivo:62000	PASTOS PERMANENTES DE 5 O MAS AÑOS-SIN VARIEDAD	Secano
Explotacion:ES180420000003			
Recinto:18-043-002-00207-00005	Cultivo:62000	PASTOS PERMANENTES DE 5 O MAS AÑOS-SIN VARIEDAD	Secano
Explotacion:ES180420023000			
Recinto:18-043-002-00179-00007	Cultivo:62000	PASTOS PERMANENTES DE 5 O MAS AÑOS-SIN VARIEDAD	Secano
Explotacion:ES180420000003			
Recinto:18-043-002-00179-00007	Cultivo:62000	PASTOS PERMANENTES DE 5 O MAS AÑOS-SIN VARIEDAD	Secano
Explotacion:ES180420023000			
Recinto:18-043-002-00173-00004	Cultivo:62000	PASTOS PERMANENTES DE 5 O MAS AÑOS-SIN VARIEDAD	Secano
Explotacion:ES180420023000			
Recinto:18-043-002-00173-00004	Cultivo:62000	PASTOS PERMANENTES DE 5 O MAS AÑOS-SIN VARIEDAD	Secano
Explotacion:ES180420000003			
Recinto:18-043-002-00170-00004	Cultivo:62000	PASTOS PERMANENTES DE 5 O MAS AÑOS-SIN VARIEDAD	Secano
Explotacion:ES180420023000			
Recinto:18-043-002-00170-00004	Cultivo:62000	PASTOS PERMANENTES DE 5 O MAS AÑOS-SIN VARIEDAD	Secano
Explotacion:ES180420000003			
Recinto:18-043-002-00157-00005	Cultivo:62000	PASTOS PERMANENTES DE 5 O MAS AÑOS-SIN VARIEDAD	Secano
Explotacion:ES180420000003			
Recinto:18-043-002-00157-00005	Cultivo:62000	PASTOS PERMANENTES DE 5 O MAS AÑOS-SIN VARIEDAD	Secano
Explotacion:ES180420023000			
Recinto:18-043-001-00048-00002	Cultivo:62000	PASTOS PERMANENTES DE 5 O MAS AÑOS-SIN VARIEDAD	Secano
Explotacion:ES180420000003			
Recinto:18-043-001-00048-00002	Cultivo:62000	PASTOS PERMANENTES DE 5 O MAS AÑOS-SIN VARIEDAD	Secano
Explotacion:ES180420023000			
Recinto:18-043-001-00016-00001	Cultivo:62000	PASTOS PERMANENTES DE 5 O MAS AÑOS-SIN VARIEDAD	Secano
Explotacion:ES180420000003			
Recinto:18-043-001-00016-00001	Cultivo:62000	PASTOS PERMANENTES DE 5 O MAS AÑOS-SIN VARIEDAD	Secano
Explotacion:ES180420023000			
Recinto:18-043-001-00020-00001	Cultivo:62000	PASTOS PERMANENTES DE 5 O MAS AÑOS-SIN VARIEDAD	Secano
Explotacion:ES180420000003			
Recinto:18-043-001-00020-00001	Cultivo:62000	PASTOS PERMANENTES DE 5 O MAS AÑOS-SIN VARIEDAD	Secano
Explotacion:ES180420023000			
Recinto:18-043-001-00023-00002	Cultivo:62000	PASTOS PERMANENTES DE 5 O MAS AÑOS-SIN VARIEDAD	Secano
Explotacion:ES180420000003			
Recinto:18-043-001-00023-00002	Cultivo:62000	PASTOS PERMANENTES DE 5 O MAS AÑOS-SIN VARIEDAD	Secano
Explotacion:ES180420023000			
Recinto:18-043-001-00026-00001	Cultivo:62000	PASTOS PERMANENTES DE 5 O MAS AÑOS-SIN VARIEDAD	Secano
Explotacion:ES180420023000			

(1) Con incidencias que retienen pago o deniegan el expediente.

(2) Se calcula sobre superficie declarada admisible.

(3) Aplicación del artículo 16 bis del RD 147/2023.

(4) Expediente con algunos recintos de pastos permanentes ubicados en espacios protegidos donde la carga ganadera mínima será 0,1 UGM/ha.

Puede verificar la integridad de una copia de este documento mediante la lectura del código QR adjunto o mediante el acceso a la dirección <https://ws050.juntadeandalucia.es/verificarFirma> indicando el código de VERIFICACIÓN

FIRMADO POR	JUAN JOSE SOLER GARCIA	20/02/2025	
	ROCIO GUIJARRO MILLAN		
VERIFICACIÓN	Pk2jmQ3ESFH4J84V5UNKP32UXX5TB9	PÁG. 681/1379	



Recinto:18-043-001-00026-00001	Cultivo:62000	PASTOS PERMANENTES DE 5 O MAS AÑOS-SIN VARIEDAD	Secano
Explotacion:ES180420000003			
Recinto:18-033-001-00029-00002	Cultivo:62000	PASTOS PERMANENTES DE 5 O MAS AÑOS-SIN VARIEDAD	Secano
Explotacion:ES180420023000			
Recinto:18-033-001-00029-00002	Cultivo:62000	PASTOS PERMANENTES DE 5 O MAS AÑOS-SIN VARIEDAD	Secano
Explotacion:ES180420000003			
Recinto:18-033-001-00030-00001	Cultivo:62000	PASTOS PERMANENTES DE 5 O MAS AÑOS-SIN VARIEDAD	Secano
Explotacion:ES180420000003			
Recinto:18-033-001-00030-00001	Cultivo:62000	PASTOS PERMANENTES DE 5 O MAS AÑOS-SIN VARIEDAD	Secano
Explotacion:ES180420023000			
Recinto:18-033-001-00037-00001	Cultivo:62000	PASTOS PERMANENTES DE 5 O MAS AÑOS-SIN VARIEDAD	Secano
Explotacion:ES180420000003			
Recinto:18-033-001-00037-00001	Cultivo:62000	PASTOS PERMANENTES DE 5 O MAS AÑOS-SIN VARIEDAD	Secano
Explotacion:ES180420023000			
Recinto:18-043-002-00109-00001	Cultivo:62000	PASTOS PERMANENTES DE 5 O MAS AÑOS-SIN VARIEDAD	Secano
Explotacion:ES180420023000			
Recinto:18-043-002-00109-00001	Cultivo:62000	PASTOS PERMANENTES DE 5 O MAS AÑOS-SIN VARIEDAD	Secano
Explotacion:ES180420000003			
Recinto:18-043-002-00110-00001	Cultivo:62000	PASTOS PERMANENTES DE 5 O MAS AÑOS-SIN VARIEDAD	Secano
Explotacion:ES180420000003			
Recinto:18-043-002-00110-00001	Cultivo:62000	PASTOS PERMANENTES DE 5 O MAS AÑOS-SIN VARIEDAD	Secano
Explotacion:ES180420023000			
Recinto:18-033-002-00002-00001	Cultivo:62000	PASTOS PERMANENTES DE 5 O MAS AÑOS-SIN VARIEDAD	Secano
Explotacion:ES180420000003			
Recinto:18-033-002-00002-00001	Cultivo:62000	PASTOS PERMANENTES DE 5 O MAS AÑOS-SIN VARIEDAD	Secano
Explotacion:ES180420023000			
Recinto:18-033-002-00004-00002	Cultivo:62000	PASTOS PERMANENTES DE 5 O MAS AÑOS-SIN VARIEDAD	Secano
Explotacion:ES180420000003			
Recinto:18-033-002-00004-00002	Cultivo:62000	PASTOS PERMANENTES DE 5 O MAS AÑOS-SIN VARIEDAD	Secano
Explotacion:ES180420023000			
Recinto:18-154-001-00013-00001	Cultivo:62000	PASTOS PERMANENTES DE 5 O MAS AÑOS-SIN VARIEDAD	Secano
Explotacion:ES180420000003			
Recinto:18-154-001-00013-00001	Cultivo:62000	PASTOS PERMANENTES DE 5 O MAS AÑOS-SIN VARIEDAD	Secano
Explotacion:ES180420023000			
Recinto:18-033-001-00057-00002	Cultivo:62000	PASTOS PERMANENTES DE 5 O MAS AÑOS-SIN VARIEDAD	Secano
Explotacion:ES180420023000			
Recinto:18-033-001-00057-00002	Cultivo:62000	PASTOS PERMANENTES DE 5 O MAS AÑOS-SIN VARIEDAD	Secano
Explotacion:ES180420000003			
Recinto:18-033-001-00057-00003	Cultivo:62000	PASTOS PERMANENTES DE 5 O MAS AÑOS-SIN VARIEDAD	Secano
Explotacion:ES180420000003			
Recinto:18-033-001-00057-00003	Cultivo:62000	PASTOS PERMANENTES DE 5 O MAS AÑOS-SIN VARIEDAD	Secano
Explotacion:ES180420023000			
Recinto:18-033-002-00004-00004	Cultivo:62000	PASTOS PERMANENTES DE 5 O MAS AÑOS-SIN VARIEDAD	Secano
Explotacion:ES180420023000			
Recinto:18-033-002-00004-00004	Cultivo:62000	PASTOS PERMANENTES DE 5 O MAS AÑOS-SIN VARIEDAD	Secano
Explotacion:ES180420000003			
Recinto:18-154-001-00014-00003	Cultivo:62000	PASTOS PERMANENTES DE 5 O MAS AÑOS-SIN VARIEDAD	Secano
Explotacion:ES180420023000			
Recinto:18-154-001-00014-00003	Cultivo:62000	PASTOS PERMANENTES DE 5 O MAS AÑOS-SIN VARIEDAD	Secano
Explotacion:ES180420000003			
Recinto:18-154-001-00012-00003	Cultivo:62000	PASTOS PERMANENTES DE 5 O MAS AÑOS-SIN VARIEDAD	Secano
Explotacion:ES180420023000			
Recinto:18-154-001-00012-00003	Cultivo:62000	PASTOS PERMANENTES DE 5 O MAS AÑOS-SIN VARIEDAD	Secano
Explotacion:ES180420000003			
Recinto:18-033-001-00043-00001	Cultivo:62000	PASTOS PERMANENTES DE 5 O MAS AÑOS-SIN VARIEDAD	Secano
Explotacion:ES180420000003			
Recinto:18-033-001-00043-00001	Cultivo:62000	PASTOS PERMANENTES DE 5 O MAS AÑOS-SIN VARIEDAD	Secano
Explotacion:ES180420023000			
Recinto:18-033-001-00044-00001	Cultivo:62000	PASTOS PERMANENTES DE 5 O MAS AÑOS-SIN VARIEDAD	Secano
Explotacion:ES180420023000			
Recinto:18-033-001-00044-00001	Cultivo:62000	PASTOS PERMANENTES DE 5 O MAS AÑOS-SIN VARIEDAD	Secano
Explotacion:ES180420000003			
Recinto:18-033-001-00045-00001	Cultivo:62000	PASTOS PERMANENTES DE 5 O MAS AÑOS-SIN VARIEDAD	Secano
Explotacion:ES180420023000			
Recinto:18-033-001-00045-00001	Cultivo:62000	PASTOS PERMANENTES DE 5 O MAS AÑOS-SIN VARIEDAD	Secano
Explotacion:ES180420000003			
Recinto:18-033-001-00051-00001	Cultivo:62000	PASTOS PERMANENTES DE 5 O MAS AÑOS-SIN VARIEDAD	Secano
Explotacion:ES180420023000			
Recinto:18-033-001-00051-00001	Cultivo:62000	PASTOS PERMANENTES DE 5 O MAS AÑOS-SIN VARIEDAD	Secano
Explotacion:ES180420000003			

(1) Con incidencias que retienen pago o deniegan el expediente.

(2) Se calcula sobre superficie declarada admisible.

(3) Aplicación del artículo 16 bis del RD 147/2023.

(4) Expediente con algunos recintos de pastos permanentes ubicados en espacios protegidos donde la carga ganadera mínima será 0,1 UGM/ha.

Puede verificar la integridad de una copia de este documento mediante la lectura del código QR adjunto o mediante el acceso a la dirección https://ws050.juntadeandalucia.es/verificarFirma indicando el código de VERIFICACIÓN			
FIRMADO POR	JUAN JOSE SOLER GARCIA	20/02/2025	
	ROCIO GUIJARRO MILLAN		
VERIFICACIÓN	Pk2jmQ3ESFH4J84V5UNKP32UXX5TB9		PÁG. 682/1379



Recinto:18-033-001-00052-00001	Cultivo:62000	PASTOS PERMANENTES DE 5 O MAS AÑOS-SIN VARIEDAD	Secano
Explotacion:ES180420023000			
Recinto:18-033-001-00052-00001	Cultivo:62000	PASTOS PERMANENTES DE 5 O MAS AÑOS-SIN VARIEDAD	Secano
Explotacion:ES180420000003			
Recinto:18-033-001-00054-00001	Cultivo:62000	PASTOS PERMANENTES DE 5 O MAS AÑOS-SIN VARIEDAD	Secano
Explotacion:ES180420023000			
Recinto:18-033-001-00054-00001	Cultivo:62000	PASTOS PERMANENTES DE 5 O MAS AÑOS-SIN VARIEDAD	Secano
Explotacion:ES180420000003			
Recinto:18-033-001-00055-00001	Cultivo:62000	PASTOS PERMANENTES DE 5 O MAS AÑOS-SIN VARIEDAD	Secano
Explotacion:ES180420000003			
Recinto:18-033-001-00055-00001	Cultivo:62000	PASTOS PERMANENTES DE 5 O MAS AÑOS-SIN VARIEDAD	Secano
Explotacion:ES180420023000			
Recinto:18-033-001-00056-00002	Cultivo:62000	PASTOS PERMANENTES DE 5 O MAS AÑOS-SIN VARIEDAD	Secano
Explotacion:ES180420000003			
Recinto:18-033-001-00056-00002	Cultivo:62000	PASTOS PERMANENTES DE 5 O MAS AÑOS-SIN VARIEDAD	Secano
Explotacion:ES180420023000			
Recinto:18-154-001-00007-00001	Cultivo:62000	PASTOS PERMANENTES DE 5 O MAS AÑOS-SIN VARIEDAD	Secano
Explotacion:ES180420000003			
Recinto:18-154-001-00007-00001	Cultivo:62000	PASTOS PERMANENTES DE 5 O MAS AÑOS-SIN VARIEDAD	Secano
Explotacion:ES180420023000			
Recinto:18-033-002-00004-00003	Cultivo:62000	PASTOS PERMANENTES DE 5 O MAS AÑOS-SIN VARIEDAD	Secano
Explotacion:ES180420000003			
Recinto:18-033-002-00004-00003	Cultivo:62000	PASTOS PERMANENTES DE 5 O MAS AÑOS-SIN VARIEDAD	Secano
Explotacion:ES180420023000			
Recinto:18-033-002-00005-00005	Cultivo:62000	PASTOS PERMANENTES DE 5 O MAS AÑOS-SIN VARIEDAD	Secano
Explotacion:ES180420000003			
Recinto:18-033-002-00005-00005	Cultivo:62000	PASTOS PERMANENTES DE 5 O MAS AÑOS-SIN VARIEDAD	Secano
Explotacion:ES180420023000			
Recinto:18-033-001-00032-00001	Cultivo:62000	PASTOS PERMANENTES DE 5 O MAS AÑOS-SIN VARIEDAD	Secano
Explotacion:ES180420023000			
Recinto:18-033-001-00032-00001	Cultivo:62000	PASTOS PERMANENTES DE 5 O MAS AÑOS-SIN VARIEDAD	Secano
Explotacion:ES180420000003			
Recinto:18-033-001-00033-00001	Cultivo:62000	PASTOS PERMANENTES DE 5 O MAS AÑOS-SIN VARIEDAD	Secano
Explotacion:ES180420023000			
Recinto:18-033-001-00033-00001	Cultivo:62000	PASTOS PERMANENTES DE 5 O MAS AÑOS-SIN VARIEDAD	Secano
Explotacion:ES180420000003			
Recinto:18-033-001-00034-00001	Cultivo:62000	PASTOS PERMANENTES DE 5 O MAS AÑOS-SIN VARIEDAD	Secano
Explotacion:ES180420023000			
Recinto:18-033-001-00034-00001	Cultivo:62000	PASTOS PERMANENTES DE 5 O MAS AÑOS-SIN VARIEDAD	Secano
Explotacion:ES180420000003			
Recinto:18-154-001-00003-00001	Cultivo:62000	PASTOS PERMANENTES DE 5 O MAS AÑOS-SIN VARIEDAD	Secano
Explotacion:ES180420000003			
Recinto:18-154-001-00003-00001	Cultivo:62000	PASTOS PERMANENTES DE 5 O MAS AÑOS-SIN VARIEDAD	Secano
Explotacion:ES180420023000			
Recinto:18-154-001-00004-00001	Cultivo:62000	PASTOS PERMANENTES DE 5 O MAS AÑOS-SIN VARIEDAD	Secano
Explotacion:ES180420000003			
Recinto:18-154-001-00004-00001	Cultivo:62000	PASTOS PERMANENTES DE 5 O MAS AÑOS-SIN VARIEDAD	Secano
Explotacion:ES180420023000			
Recinto:18-154-001-00011-00001	Cultivo:62000	PASTOS PERMANENTES DE 5 O MAS AÑOS-SIN VARIEDAD	Secano
Explotacion:ES180420023000			
Recinto:18-154-001-00011-00001	Cultivo:62000	PASTOS PERMANENTES DE 5 O MAS AÑOS-SIN VARIEDAD	Secano
Explotacion:ES180420000003			
Recinto:18-154-001-00014-00001	Cultivo:62000	PASTOS PERMANENTES DE 5 O MAS AÑOS-SIN VARIEDAD	Secano
Explotacion:ES180420023000			
Recinto:18-154-001-00014-00001	Cultivo:62000	PASTOS PERMANENTES DE 5 O MAS AÑOS-SIN VARIEDAD	Secano
Explotacion:ES180420000003			
Recinto:18-154-001-00005-00001	Cultivo:62000	PASTOS PERMANENTES DE 5 O MAS AÑOS-SIN VARIEDAD	Secano
Explotacion:ES180420000003			
Recinto:18-154-001-00005-00001	Cultivo:62000	PASTOS PERMANENTES DE 5 O MAS AÑOS-SIN VARIEDAD	Secano
Explotacion:ES180420023000			
Recinto:18-154-001-00006-00002	Cultivo:62000	PASTOS PERMANENTES DE 5 O MAS AÑOS-SIN VARIEDAD	Secano
Explotacion:ES180420023000			
Recinto:18-154-001-00006-00002	Cultivo:62000	PASTOS PERMANENTES DE 5 O MAS AÑOS-SIN VARIEDAD	Secano
Explotacion:ES180420000003			
Recinto:18-154-001-00008-00002	Cultivo:62000	PASTOS PERMANENTES DE 5 O MAS AÑOS-SIN VARIEDAD	Secano
Explotacion:ES180420000003			
Recinto:18-154-001-00008-00002	Cultivo:62000	PASTOS PERMANENTES DE 5 O MAS AÑOS-SIN VARIEDAD	Secano
Explotacion:ES180420023000			
Recinto:18-154-001-00009-00001	Cultivo:62000	PASTOS PERMANENTES DE 5 O MAS AÑOS-SIN VARIEDAD	Secano
Explotacion:ES180420000003			

(1) Con incidencias que retienen pago o deniegan el expediente.

(2) Se calcula sobre superficie declarada admisible.

(3) Aplicación del artículo 16 bis del RD 147/2023.

(4) Expediente con algunos recintos de pastos permanentes ubicados en espacios protegidos donde la carga ganadera mínima será 0,1 UGM/ha.

Puede verificar la integridad de una copia de este documento mediante la lectura del código QR adjunto o mediante el acceso a la dirección https://ws050.juntadeandalucia.es/verificarFirma indicando el código de VERIFICACIÓN			
FIRMADO POR	JUAN JOSE SOLER GARCIA	20/02/2025	
	ROCIO GUIJARRO MILLAN		
VERIFICACIÓN	Pk2jmQ3ESFH4J84V5UNKP32UXX5TB9	PÁG. 683/1379	



Recinto:18-154-001-00009-00001 Cultivo:62000 PASTOS PERMANENTES DE 5 O MAS AÑOS-SIN VARIEDAD Secano Explotacion:ES180420023000
 Recinto:18-033-002-00001-00001 Cultivo:62000 PASTOS PERMANENTES DE 5 O MAS AÑOS-SIN VARIEDAD Secano Explotacion:ES180420023000
 Recinto:18-033-002-00001-00001 Cultivo:62000 PASTOS PERMANENTES DE 5 O MAS AÑOS-SIN VARIEDAD Secano Explotacion:ES180420000003
 Recinto:18-033-001-00036-00002 Cultivo:62000 PASTOS PERMANENTES DE 5 O MAS AÑOS-SIN VARIEDAD Secano Explotacion:ES180420000003
 Recinto:18-033-001-00036-00002 Cultivo:62000 PASTOS PERMANENTES DE 5 O MAS AÑOS-SIN VARIEDAD Secano Explotacion:ES180420023000
 Recinto:18-033-002-00005-00004 Cultivo:62000 PASTOS PERMANENTES DE 5 O MAS AÑOS-SIN VARIEDAD Secano Explotacion:ES180420000003
 Recinto:18-033-002-00005-00004 Cultivo:62000 PASTOS PERMANENTES DE 5 O MAS AÑOS-SIN VARIEDAD Secano Explotacion:ES180420023000
 Recinto:18-033-001-00035-00001 Cultivo:62000 PASTOS PERMANENTES DE 5 O MAS AÑOS-SIN VARIEDAD Secano Explotacion:ES180420023000
 Recinto:18-033-001-00035-00001 Cultivo:62000 PASTOS PERMANENTES DE 5 O MAS AÑOS-SIN VARIEDAD Secano Explotacion:ES180420000003
 Recinto:18-033-001-00031-00001 Cultivo:62000 PASTOS PERMANENTES DE 5 O MAS AÑOS-SIN VARIEDAD Secano Explotacion:ES180420023000
 Recinto:18-033-001-00031-00001 Cultivo:62000 PASTOS PERMANENTES DE 5 O MAS AÑOS-SIN VARIEDAD Secano Explotacion:ES180420000003
 Recinto:18-033-001-00042-00001 Cultivo:62000 PASTOS PERMANENTES DE 5 O MAS AÑOS-SIN VARIEDAD Secano Explotacion:ES180420000003
 Recinto:18-033-001-00042-00001 Cultivo:62000 PASTOS PERMANENTES DE 5 O MAS AÑOS-SIN VARIEDAD Secano Explotacion:ES180420023000
 Recinto:18-154-001-00010-00001 Cultivo:62000 PASTOS PERMANENTES DE 5 O MAS AÑOS-SIN VARIEDAD Secano Explotacion:ES180420023000
 Recinto:18-154-001-00010-00001 Cultivo:62000 PASTOS PERMANENTES DE 5 O MAS AÑOS-SIN VARIEDAD Secano Explotacion:ES180420000003
 Recinto:18-043-002-00515-00002 Cultivo:63000 PASTOS DE MENOS DE 5 AÑOS-SIN VARIEDAD Regadío Explotacion:ES180420000003
 Recinto:18-043-002-00515-00002 Cultivo:63000 PASTOS DE MENOS DE 5 AÑOS-SIN VARIEDAD Regadío Explotacion:ES180420023000
 Recinto:18-043-002-00218-00001 Cultivo:62000 PASTOS PERMANENTES DE 5 O MAS AÑOS-SIN VARIEDAD Secano Explotacion:ES180420023000
 Recinto:18-043-002-00218-00001 Cultivo:62000 PASTOS PERMANENTES DE 5 O MAS AÑOS-SIN VARIEDAD Secano Explotacion:ES180420000003
 Recinto:18-154-001-00015-00002 Cultivo:62000 PASTOS PERMANENTES DE 5 O MAS AÑOS-SIN VARIEDAD Secano Explotacion:ES180420000003
 Recinto:18-154-001-00015-00002 Cultivo:62000 PASTOS PERMANENTES DE 5 O MAS AÑOS-SIN VARIEDAD Secano Explotacion:ES180420023000
 Recinto:18-043-002-00270-00004 Cultivo:62000 PASTOS PERMANENTES DE 5 O MAS AÑOS-SIN VARIEDAD Secano Explotacion:ES180420023000
 Recinto:18-043-002-00270-00004 Cultivo:62000 PASTOS PERMANENTES DE 5 O MAS AÑOS-SIN VARIEDAD Secano Explotacion:ES180420000003
 Recinto:18-154-001-00025-00003 Cultivo:63000 PASTOS DE MENOS DE 5 AÑOS-SIN VARIEDAD Regadío Explotacion:ES180420023000
 Recinto:18-154-001-00025-00003 Cultivo:63000 PASTOS DE MENOS DE 5 AÑOS-SIN VARIEDAD Regadío Explotacion:ES180420000003
 Recinto:18-154-001-00014-00002 Cultivo:63000 PASTOS DE MENOS DE 5 AÑOS-SIN VARIEDAD Regadío Explotacion:ES180420023000
 Recinto:18-154-001-00014-00002 Cultivo:63000 PASTOS DE MENOS DE 5 AÑOS-SIN VARIEDAD Regadío Explotacion:ES180420000003
 Recinto:18-033-002-00043-00005 Cultivo:62000 PASTOS PERMANENTES DE 5 O MAS AÑOS-SIN VARIEDAD Secano Explotacion:ES180420023000
 Recinto:18-033-002-00043-00005 Cultivo:62000 PASTOS PERMANENTES DE 5 O MAS AÑOS-SIN VARIEDAD Secano Explotacion:ES180420000003
 Recinto:18-033-002-00049-00001 Cultivo:62000 PASTOS PERMANENTES DE 5 O MAS AÑOS-SIN VARIEDAD Secano Explotacion:ES180420023000
 Recinto:18-033-002-00049-00001 Cultivo:62000 PASTOS PERMANENTES DE 5 O MAS AÑOS-SIN VARIEDAD Secano Explotacion:ES180420000003
 Recinto:18-033-002-00041-00001 Cultivo:62000 PASTOS PERMANENTES DE 5 O MAS AÑOS-SIN VARIEDAD Secano Explotacion:ES180420000003
 Recinto:18-033-002-00041-00001 Cultivo:62000 PASTOS PERMANENTES DE 5 O MAS AÑOS-SIN VARIEDAD Secano Explotacion:ES180420023000
 Recinto:18-154-001-00025-00002 Cultivo:62000 PASTOS PERMANENTES DE 5 O MAS AÑOS-SIN VARIEDAD Secano Explotacion:ES180420000003
 Recinto:18-154-001-00025-00002 Cultivo:62000 PASTOS PERMANENTES DE 5 O MAS AÑOS-SIN VARIEDAD Secano Explotacion:ES180420023000

(1) Con incidencias que retienen pago o deniegan el expediente.

(2) Se calcula sobre superficie declarada admisible.

(3) Aplicación del artículo 16 bis del RD 147/2023.

(4) Expediente con algunos recintos de pastos permanentes ubicados en espacios protegidos donde la carga ganadera mínima será 0,1 UGM/ha.

Puede verificar la integridad de una copia de este documento mediante la lectura del código QR adjunto o mediante el acceso a la dirección <https://ws050.juntadeandalucia.es/verificarFirma> indicando el código de VERIFICACIÓN

FIRMADO POR	JUAN JOSE SOLER GARCIA ROCIO GUIJARRO MILLAN	20/02/2025	
VERIFICACIÓN	Pk2jmQ3ESFH4J84V5UNKP32UXX5TB9	PÁG. 684/1379	



Recinto:18-033-002-00040-00001	Cultivo:62000	PASTOS PERMANENTES DE 5 O MAS AÑOS-SIN VARIEDAD	Secano
Explotacion:ES180420000003			
Recinto:18-033-002-00040-00001	Cultivo:62000	PASTOS PERMANENTES DE 5 O MAS AÑOS-SIN VARIEDAD	Secano
Explotacion:ES180420023000			
Recinto:18-154-001-00027-00001	Cultivo:62000	PASTOS PERMANENTES DE 5 O MAS AÑOS-SIN VARIEDAD	Secano
Explotacion:ES180420023000			
Recinto:18-154-001-00027-00001	Cultivo:62000	PASTOS PERMANENTES DE 5 O MAS AÑOS-SIN VARIEDAD	Secano
Explotacion:ES180420000003			
Recinto:18-043-002-00158-00002	Cultivo:62000	PASTOS PERMANENTES DE 5 O MAS AÑOS-SIN VARIEDAD	Secano
Explotacion:ES180420000003			
Recinto:18-043-002-00158-00002	Cultivo:62000	PASTOS PERMANENTES DE 5 O MAS AÑOS-SIN VARIEDAD	Secano
Explotacion:ES180420023000			
Recinto:18-043-002-00159-00002	Cultivo:62000	PASTOS PERMANENTES DE 5 O MAS AÑOS-SIN VARIEDAD	Secano
Explotacion:ES180420000003			
Recinto:18-043-002-00159-00002	Cultivo:62000	PASTOS PERMANENTES DE 5 O MAS AÑOS-SIN VARIEDAD	Secano
Explotacion:ES180420023000			
Recinto:18-043-002-00179-00003	Cultivo:62000	PASTOS PERMANENTES DE 5 O MAS AÑOS-SIN VARIEDAD	Secano
Explotacion:ES180420023000			
Recinto:18-043-002-00179-00003	Cultivo:62000	PASTOS PERMANENTES DE 5 O MAS AÑOS-SIN VARIEDAD	Secano
Explotacion:ES180420000003			
Recinto:18-043-002-00185-00004	Cultivo:62000	PASTOS PERMANENTES DE 5 O MAS AÑOS-SIN VARIEDAD	Secano
Explotacion:ES180420023000			
Recinto:18-043-002-00185-00004	Cultivo:62000	PASTOS PERMANENTES DE 5 O MAS AÑOS-SIN VARIEDAD	Secano
Explotacion:ES180420000003			
Recinto:18-043-002-00190-00003	Cultivo:62000	PASTOS PERMANENTES DE 5 O MAS AÑOS-SIN VARIEDAD	Secano
Explotacion:ES180420000003			
Recinto:18-043-002-00190-00003	Cultivo:62000	PASTOS PERMANENTES DE 5 O MAS AÑOS-SIN VARIEDAD	Secano
Explotacion:ES180420023000			
Recinto:18-043-002-00191-00001	Cultivo:62000	PASTOS PERMANENTES DE 5 O MAS AÑOS-SIN VARIEDAD	Secano
Explotacion:ES180420000003			
Recinto:18-043-002-00191-00001	Cultivo:62000	PASTOS PERMANENTES DE 5 O MAS AÑOS-SIN VARIEDAD	Secano
Explotacion:ES180420023000			
Recinto:18-043-002-00157-00001	Cultivo:62000	PASTOS PERMANENTES DE 5 O MAS AÑOS-SIN VARIEDAD	Secano
Explotacion:ES180420000003			
Recinto:18-043-002-00157-00001	Cultivo:62000	PASTOS PERMANENTES DE 5 O MAS AÑOS-SIN VARIEDAD	Secano
Explotacion:ES180420023000			
Recinto:18-154-001-00026-00001	Cultivo:62000	PASTOS PERMANENTES DE 5 O MAS AÑOS-SIN VARIEDAD	Secano
Explotacion:ES180420000003			
Recinto:18-154-001-00026-00001	Cultivo:62000	PASTOS PERMANENTES DE 5 O MAS AÑOS-SIN VARIEDAD	Secano
Explotacion:ES180420023000			
Recinto:18-043-002-00175-00006	Cultivo:62000	PASTOS PERMANENTES DE 5 O MAS AÑOS-SIN VARIEDAD	Secano
Explotacion:ES180420000003			
Recinto:18-043-002-00175-00006	Cultivo:62000	PASTOS PERMANENTES DE 5 O MAS AÑOS-SIN VARIEDAD	Secano
Explotacion:ES180420023000			
Recinto:18-043-002-00175-00007	Cultivo:62000	PASTOS PERMANENTES DE 5 O MAS AÑOS-SIN VARIEDAD	Secano
Explotacion:ES180420023000			
Recinto:18-043-002-00175-00007	Cultivo:62000	PASTOS PERMANENTES DE 5 O MAS AÑOS-SIN VARIEDAD	Secano
Explotacion:ES180420000003			
Recinto:18-043-002-00177-00001	Cultivo:62000	PASTOS PERMANENTES DE 5 O MAS AÑOS-SIN VARIEDAD	Secano
Explotacion:ES180420000003			
Recinto:18-043-002-00177-00001	Cultivo:62000	PASTOS PERMANENTES DE 5 O MAS AÑOS-SIN VARIEDAD	Secano
Explotacion:ES180420023000			
Recinto:18-043-002-00190-00001	Cultivo:62000	PASTOS PERMANENTES DE 5 O MAS AÑOS-SIN VARIEDAD	Secano
Explotacion:ES180420000003			
Recinto:18-043-002-00190-00001	Cultivo:62000	PASTOS PERMANENTES DE 5 O MAS AÑOS-SIN VARIEDAD	Secano
Explotacion:ES180420023000			
Recinto:18-043-002-00169-00001	Cultivo:62000	PASTOS PERMANENTES DE 5 O MAS AÑOS-SIN VARIEDAD	Secano
Explotacion:ES180420000003			
Recinto:18-043-002-00169-00001	Cultivo:62000	PASTOS PERMANENTES DE 5 O MAS AÑOS-SIN VARIEDAD	Secano
Explotacion:ES180420023000			
Recinto:18-043-002-00161-00002	Cultivo:62000	PASTOS PERMANENTES DE 5 O MAS AÑOS-SIN VARIEDAD	Secano
Explotacion:ES180420000003			
Recinto:18-043-002-00161-00002	Cultivo:62000	PASTOS PERMANENTES DE 5 O MAS AÑOS-SIN VARIEDAD	Secano
Explotacion:ES180420023000			
Recinto:18-033-002-00050-00003	Cultivo:62000	PASTOS PERMANENTES DE 5 O MAS AÑOS-SIN VARIEDAD	Secano
Explotacion:ES180420000003			
Recinto:18-033-002-00050-00003	Cultivo:62000	PASTOS PERMANENTES DE 5 O MAS AÑOS-SIN VARIEDAD	Secano
Explotacion:ES180420023000			
Recinto:18-154-001-00012-00004	Cultivo:62000	PASTOS PERMANENTES DE 5 O MAS AÑOS-SIN VARIEDAD	Secano
Explotacion:ES180420023000			

(1) Con incidencias que retienen pago o deniegan el expediente.

(2) Se calcula sobre superficie declarada admisible.

(3) Aplicación del artículo 16 bis del RD 147/2023.

(4) Expediente con algunos recintos de pastos permanentes ubicados en espacios protegidos donde la carga ganadera mínima será 0,1 UGM/ha.

Puede verificar la integridad de una copia de este documento mediante la lectura del código QR adjunto o mediante el acceso a la dirección <https://ws050.juntadeandalucia.es/verificarFirma> indicando el código de VERIFICACIÓN

FIRMADO POR	JUAN JOSE SOLER GARCIA	20/02/2025	
	ROCIO GUIJARRO MILLAN		
VERIFICACIÓN	Pk2jmQ3ESFH4J84V5UNKP32UXX5TB9	PÁG. 685/1379	



Recinto:18-154-001-00012-00004	Cultivo:62000	PASTOS PERMANENTES DE 5 O MAS AÑOS-SIN VARIEDAD	Secano
Explotacion:ES180420000003			
Recinto:18-043-002-00162-00001	Cultivo:62000	PASTOS PERMANENTES DE 5 O MAS AÑOS-SIN VARIEDAD	Secano
Explotacion:ES180420023000			
Recinto:18-043-002-00162-00001	Cultivo:62000	PASTOS PERMANENTES DE 5 O MAS AÑOS-SIN VARIEDAD	Secano
Explotacion:ES180420000003			
Recinto:18-154-001-00015-00001	Cultivo:62000	PASTOS PERMANENTES DE 5 O MAS AÑOS-SIN VARIEDAD	Secano
Explotacion:ES180420000003			
Recinto:18-154-001-00015-00001	Cultivo:62000	PASTOS PERMANENTES DE 5 O MAS AÑOS-SIN VARIEDAD	Secano
Explotacion:ES180420023000			
Recinto:18-154-001-00005-00002	Cultivo:62000	PASTOS PERMANENTES DE 5 O MAS AÑOS-SIN VARIEDAD	Secano
Explotacion:ES180420000003			
Recinto:18-154-001-00005-00002	Cultivo:62000	PASTOS PERMANENTES DE 5 O MAS AÑOS-SIN VARIEDAD	Secano
Explotacion:ES180420023000			
Recinto:18-154-001-00006-00004	Cultivo:62000	PASTOS PERMANENTES DE 5 O MAS AÑOS-SIN VARIEDAD	Secano
Explotacion:ES180420023000			
Recinto:18-154-001-00006-00004	Cultivo:62000	PASTOS PERMANENTES DE 5 O MAS AÑOS-SIN VARIEDAD	Secano
Explotacion:ES180420000003			
Recinto:18-154-001-00008-00001	Cultivo:62000	PASTOS PERMANENTES DE 5 O MAS AÑOS-SIN VARIEDAD	Secano
Explotacion:ES180420000003			
Recinto:18-154-001-00008-00001	Cultivo:62000	PASTOS PERMANENTES DE 5 O MAS AÑOS-SIN VARIEDAD	Secano
Explotacion:ES180420023000			
Recinto:18-154-001-00009-00002	Cultivo:62000	PASTOS PERMANENTES DE 5 O MAS AÑOS-SIN VARIEDAD	Secano
Explotacion:ES180420023000			
Recinto:18-154-001-00009-00002	Cultivo:62000	PASTOS PERMANENTES DE 5 O MAS AÑOS-SIN VARIEDAD	Secano
Explotacion:ES180420000003			
Recinto:18-043-002-00167-00001	Cultivo:62000	PASTOS PERMANENTES DE 5 O MAS AÑOS-SIN VARIEDAD	Secano
Explotacion:ES180420000003			
Recinto:18-043-002-00167-00001	Cultivo:62000	PASTOS PERMANENTES DE 5 O MAS AÑOS-SIN VARIEDAD	Secano
Explotacion:ES180420023000			
Recinto:18-043-002-00528-00001	Cultivo:62000	PASTOS PERMANENTES DE 5 O MAS AÑOS-SIN VARIEDAD	Secano
Explotacion:ES180420000003			
Recinto:18-043-002-00528-00001	Cultivo:62000	PASTOS PERMANENTES DE 5 O MAS AÑOS-SIN VARIEDAD	Secano
Explotacion:ES180420023000			
Recinto:18-043-002-00163-00001	Cultivo:62000	PASTOS PERMANENTES DE 5 O MAS AÑOS-SIN VARIEDAD	Secano
Explotacion:ES180420023000			
Recinto:18-043-002-00163-00001	Cultivo:62000	PASTOS PERMANENTES DE 5 O MAS AÑOS-SIN VARIEDAD	Secano
Explotacion:ES180420000003			
Recinto:18-043-002-00164-00001	Cultivo:62000	PASTOS PERMANENTES DE 5 O MAS AÑOS-SIN VARIEDAD	Secano
Explotacion:ES180420023000			
Recinto:18-043-002-00164-00001	Cultivo:62000	PASTOS PERMANENTES DE 5 O MAS AÑOS-SIN VARIEDAD	Secano
Explotacion:ES180420000003			
Recinto:18-043-002-00165-00001	Cultivo:62000	PASTOS PERMANENTES DE 5 O MAS AÑOS-SIN VARIEDAD	Secano
Explotacion:ES180420023000			
Recinto:18-043-002-00165-00001	Cultivo:62000	PASTOS PERMANENTES DE 5 O MAS AÑOS-SIN VARIEDAD	Secano
Explotacion:ES180420000003			
Recinto:18-043-002-00183-00001	Cultivo:62000	PASTOS PERMANENTES DE 5 O MAS AÑOS-SIN VARIEDAD	Secano
Explotacion:ES180420023000			
Recinto:18-043-002-00183-00001	Cultivo:62000	PASTOS PERMANENTES DE 5 O MAS AÑOS-SIN VARIEDAD	Secano
Explotacion:ES180420000003			
Recinto:18-043-002-00184-00001	Cultivo:62000	PASTOS PERMANENTES DE 5 O MAS AÑOS-SIN VARIEDAD	Secano
Explotacion:ES180420000003			
Recinto:18-043-002-00184-00001	Cultivo:62000	PASTOS PERMANENTES DE 5 O MAS AÑOS-SIN VARIEDAD	Secano
Explotacion:ES180420023000			
Recinto:18-043-002-00178-00002	Cultivo:62000	PASTOS PERMANENTES DE 5 O MAS AÑOS-SIN VARIEDAD	Secano
Explotacion:ES180420023000			
Recinto:18-043-002-00178-00002	Cultivo:62000	PASTOS PERMANENTES DE 5 O MAS AÑOS-SIN VARIEDAD	Secano
Explotacion:ES180420000003			
Recinto:18-033-002-00037-00002	Cultivo:62000	PASTOS PERMANENTES DE 5 O MAS AÑOS-SIN VARIEDAD	Secano
Explotacion:ES180420023000			
Recinto:18-033-002-00037-00002	Cultivo:62000	PASTOS PERMANENTES DE 5 O MAS AÑOS-SIN VARIEDAD	Secano
Explotacion:ES180420000003			
Recinto:18-033-002-00007-00003	Cultivo:62000	PASTOS PERMANENTES DE 5 O MAS AÑOS-SIN VARIEDAD	Secano
Explotacion:ES180420023000			
Recinto:18-033-002-00007-00003	Cultivo:62000	PASTOS PERMANENTES DE 5 O MAS AÑOS-SIN VARIEDAD	Secano
Explotacion:ES180420000003			
Recinto:18-033-002-00043-00004	Cultivo:62000	PASTOS PERMANENTES DE 5 O MAS AÑOS-SIN VARIEDAD	Secano
Explotacion:ES180420000003			
Recinto:18-033-002-00043-00004	Cultivo:62000	PASTOS PERMANENTES DE 5 O MAS AÑOS-SIN VARIEDAD	Secano
Explotacion:ES180420023000			

(1) Con incidencias que retienen pago o deniegan el expediente.

(2) Se calcula sobre superficie declarada admisible.

(3) Aplicación del artículo 16 bis del RD 147/2023.

(4) Expediente con algunos recintos de pastos permanentes ubicados en espacios protegidos donde la carga ganadera mínima será 0,1 UGM/ha.

Puede verificar la integridad de una copia de este documento mediante la lectura del código QR adjunto o mediante el acceso a la dirección <https://ws050.juntadeandalucia.es/verificarFirma> indicando el código de VERIFICACIÓN

FIRMADO POR	JUAN JOSE SOLER GARCIA	20/02/2025	
	ROCIO GUIJARRO MILLAN		
VERIFICACIÓN	Pk2jmQ3ESFH4J84V5UNKP32UXX5TB9	PÁG. 686/1379	



Recinto:18-033-001-00038-00001	Cultivo:62000	PASTOS PERMANENTES DE 5 O MAS AÑOS-SIN VARIEDAD	Secano
Explotacion:ES180420023000			
Recinto:18-033-001-00038-00001	Cultivo:62000	PASTOS PERMANENTES DE 5 O MAS AÑOS-SIN VARIEDAD	Secano
Explotacion:ES180420000003			
Recinto:18-033-001-00039-00001	Cultivo:62000	PASTOS PERMANENTES DE 5 O MAS AÑOS-SIN VARIEDAD	Secano
Explotacion:ES180420000003			
Recinto:18-033-001-00039-00001	Cultivo:62000	PASTOS PERMANENTES DE 5 O MAS AÑOS-SIN VARIEDAD	Secano
Explotacion:ES180420023000			
Recinto:18-033-001-00040-00001	Cultivo:62000	PASTOS PERMANENTES DE 5 O MAS AÑOS-SIN VARIEDAD	Secano
Explotacion:ES180420000003			
Recinto:18-033-001-00040-00001	Cultivo:62000	PASTOS PERMANENTES DE 5 O MAS AÑOS-SIN VARIEDAD	Secano
Explotacion:ES180420023000			
Recinto:18-043-002-00171-00002	Cultivo:62000	PASTOS PERMANENTES DE 5 O MAS AÑOS-SIN VARIEDAD	Secano
Explotacion:ES180420000003			
Recinto:18-043-002-00171-00002	Cultivo:62000	PASTOS PERMANENTES DE 5 O MAS AÑOS-SIN VARIEDAD	Secano
Explotacion:ES180420023000			
Recinto:18-043-002-00170-00002	Cultivo:62000	PASTOS PERMANENTES DE 5 O MAS AÑOS-SIN VARIEDAD	Secano
Explotacion:ES180420023000			
Recinto:18-043-002-00170-00002	Cultivo:62000	PASTOS PERMANENTES DE 5 O MAS AÑOS-SIN VARIEDAD	Secano
Explotacion:ES180420000003			
Recinto:18-033-001-00053-00001	Cultivo:62000	PASTOS PERMANENTES DE 5 O MAS AÑOS-SIN VARIEDAD	Secano
Explotacion:ES180420023000			
Recinto:18-033-001-00053-00001	Cultivo:62000	PASTOS PERMANENTES DE 5 O MAS AÑOS-SIN VARIEDAD	Secano
Explotacion:ES180420000003			
Recinto:18-154-001-00007-00002	Cultivo:62000	PASTOS PERMANENTES DE 5 O MAS AÑOS-SIN VARIEDAD	Secano
Explotacion:ES180420000003			
Recinto:18-154-001-00007-00002	Cultivo:62000	PASTOS PERMANENTES DE 5 O MAS AÑOS-SIN VARIEDAD	Secano
Explotacion:ES180420023000			
Recinto:18-033-001-00049-00001	Cultivo:62000	PASTOS PERMANENTES DE 5 O MAS AÑOS-SIN VARIEDAD	Secano
Explotacion:ES180420023000			
Recinto:18-033-001-00049-00001	Cultivo:62000	PASTOS PERMANENTES DE 5 O MAS AÑOS-SIN VARIEDAD	Secano
Explotacion:ES180420000003			
Recinto:18-033-001-00046-00001	Cultivo:62000	PASTOS PERMANENTES DE 5 O MAS AÑOS-SIN VARIEDAD	Secano
Explotacion:ES180420023000			
Recinto:18-033-001-00046-00001	Cultivo:62000	PASTOS PERMANENTES DE 5 O MAS AÑOS-SIN VARIEDAD	Secano
Explotacion:ES180420000003			
Recinto:18-033-001-00050-00001	Cultivo:62000	PASTOS PERMANENTES DE 5 O MAS AÑOS-SIN VARIEDAD	Secano
Explotacion:ES180420023000			
Recinto:18-033-001-00050-00001	Cultivo:62000	PASTOS PERMANENTES DE 5 O MAS AÑOS-SIN VARIEDAD	Secano
Explotacion:ES180420000003			
Recinto:18-033-002-00006-00001	Cultivo:62000	PASTOS PERMANENTES DE 5 O MAS AÑOS-SIN VARIEDAD	Secano
Explotacion:ES180420000003			
Recinto:18-033-002-00006-00001	Cultivo:62000	PASTOS PERMANENTES DE 5 O MAS AÑOS-SIN VARIEDAD	Secano
Explotacion:ES180420023000			
Recinto:18-043-002-00235-00003	Cultivo:62000	PASTOS PERMANENTES DE 5 O MAS AÑOS-SIN VARIEDAD	Secano
Explotacion:ES180420000003			
Recinto:18-043-002-00235-00003	Cultivo:62000	PASTOS PERMANENTES DE 5 O MAS AÑOS-SIN VARIEDAD	Secano
Explotacion:ES180420023000			
Recinto:18-043-002-00235-00004	Cultivo:62000	PASTOS PERMANENTES DE 5 O MAS AÑOS-SIN VARIEDAD	Secano
Explotacion:ES180420000003			
Recinto:18-043-002-00235-00004	Cultivo:62000	PASTOS PERMANENTES DE 5 O MAS AÑOS-SIN VARIEDAD	Secano
Explotacion:ES180420023000			
Recinto:18-043-002-00175-00009	Cultivo:62000	PASTOS PERMANENTES DE 5 O MAS AÑOS-SIN VARIEDAD	Secano
Explotacion:ES180420023000			
Recinto:18-043-002-00175-00009	Cultivo:62000	PASTOS PERMANENTES DE 5 O MAS AÑOS-SIN VARIEDAD	Secano
Explotacion:ES180420000003			
Recinto:18-043-002-00251-00001	Cultivo:62000	PASTOS PERMANENTES DE 5 O MAS AÑOS-SIN VARIEDAD	Secano
Explotacion:ES180420000003			
Recinto:18-043-002-00251-00001	Cultivo:62000	PASTOS PERMANENTES DE 5 O MAS AÑOS-SIN VARIEDAD	Secano
Explotacion:ES180420023000			
Recinto:18-043-002-00269-00001	Cultivo:62000	PASTOS PERMANENTES DE 5 O MAS AÑOS-SIN VARIEDAD	Secano
Explotacion:ES180420023000			
Recinto:18-043-002-00269-00001	Cultivo:62000	PASTOS PERMANENTES DE 5 O MAS AÑOS-SIN VARIEDAD	Secano
Explotacion:ES180420000003			
Recinto:18-043-002-00277-00003	Cultivo:62000	PASTOS PERMANENTES DE 5 O MAS AÑOS-SIN VARIEDAD	Secano
Explotacion:ES180420000003			
Recinto:18-043-002-00277-00003	Cultivo:62000	PASTOS PERMANENTES DE 5 O MAS AÑOS-SIN VARIEDAD	Secano
Explotacion:ES180420023000			
Recinto:18-043-002-00236-00001	Cultivo:62000	PASTOS PERMANENTES DE 5 O MAS AÑOS-SIN VARIEDAD	Secano
Explotacion:ES180420023000			

(1) Con incidencias que retienen pago o deniegan el expediente.

(2) Se calcula sobre superficie declarada admisible.

(3) Aplicación del artículo 16 bis del RD 147/2023.

(4) Expediente con algunos recintos de pastos permanentes ubicados en espacios protegidos donde la carga ganadera mínima será 0,1 UGM/ha.

Puede verificar la integridad de una copia de este documento mediante la lectura del código QR adjunto o mediante el acceso a la dirección <https://ws050.juntadeandalucia.es/verificarFirma> indicando el código de VERIFICACIÓN

FIRMADO POR	JUAN JOSE SOLER GARCIA	20/02/2025	
	ROCIO GUIJARRO MILLAN		
VERIFICACIÓN	Pk2jmQ3ESFH4J84V5UNKP32UXX5TB9	PÁG. 687/1379	



Recinto:18-043-002-00236-00001	Cultivo:62000	PASTOS PERMANENTES DE 5 O MAS AÑOS-SIN VARIEDAD	Secano
Explotacion:ES180420000003			
Recinto:18-043-002-00235-00005	Cultivo:62000	PASTOS PERMANENTES DE 5 O MAS AÑOS-SIN VARIEDAD	Secano
Explotacion:ES180420000003			
Recinto:18-043-002-00235-00005	Cultivo:62000	PASTOS PERMANENTES DE 5 O MAS AÑOS-SIN VARIEDAD	Secano
Explotacion:ES180420023000			
Recinto:18-043-002-00238-00002	Cultivo:62000	PASTOS PERMANENTES DE 5 O MAS AÑOS-SIN VARIEDAD	Secano
Explotacion:ES180420023000			
Recinto:18-043-002-00238-00002	Cultivo:62000	PASTOS PERMANENTES DE 5 O MAS AÑOS-SIN VARIEDAD	Secano
Explotacion:ES180420000003			
Recinto:18-043-002-00239-00002	Cultivo:62000	PASTOS PERMANENTES DE 5 O MAS AÑOS-SIN VARIEDAD	Secano
Explotacion:ES180420000003			
Recinto:18-043-002-00239-00002	Cultivo:62000	PASTOS PERMANENTES DE 5 O MAS AÑOS-SIN VARIEDAD	Secano
Explotacion:ES180420023000			
Recinto:18-043-002-00215-00001	Cultivo:62000	PASTOS PERMANENTES DE 5 O MAS AÑOS-SIN VARIEDAD	Secano
Explotacion:ES180420023000			
Recinto:18-043-002-00215-00001	Cultivo:62000	PASTOS PERMANENTES DE 5 O MAS AÑOS-SIN VARIEDAD	Secano
Explotacion:ES180420000003			
Recinto:18-043-002-00267-00002	Cultivo:62000	PASTOS PERMANENTES DE 5 O MAS AÑOS-SIN VARIEDAD	Secano
Explotacion:ES180420023000			
Recinto:18-043-002-00267-00002	Cultivo:62000	PASTOS PERMANENTES DE 5 O MAS AÑOS-SIN VARIEDAD	Secano
Explotacion:ES180420000003			
Recinto:18-043-002-00268-00003	Cultivo:62000	PASTOS PERMANENTES DE 5 O MAS AÑOS-SIN VARIEDAD	Secano
Explotacion:ES180420023000			
Recinto:18-043-002-00268-00003	Cultivo:62000	PASTOS PERMANENTES DE 5 O MAS AÑOS-SIN VARIEDAD	Secano
Explotacion:ES180420000003			
Recinto:18-043-002-00213-00002	Cultivo:62000	PASTOS PERMANENTES DE 5 O MAS AÑOS-SIN VARIEDAD	Secano
Explotacion:ES180420000003			
Recinto:18-043-002-00213-00002	Cultivo:62000	PASTOS PERMANENTES DE 5 O MAS AÑOS-SIN VARIEDAD	Secano
Explotacion:ES180420023000			
Recinto:18-043-002-00214-00001	Cultivo:62000	PASTOS PERMANENTES DE 5 O MAS AÑOS-SIN VARIEDAD	Secano
Explotacion:ES180420000003			
Recinto:18-043-002-00214-00001	Cultivo:62000	PASTOS PERMANENTES DE 5 O MAS AÑOS-SIN VARIEDAD	Secano
Explotacion:ES180420023000			
Recinto:18-043-002-00215-00002	Cultivo:62000	PASTOS PERMANENTES DE 5 O MAS AÑOS-SIN VARIEDAD	Secano
Explotacion:ES180420023000			
Recinto:18-043-002-00215-00002	Cultivo:62000	PASTOS PERMANENTES DE 5 O MAS AÑOS-SIN VARIEDAD	Secano
Explotacion:ES180420000003			
Recinto:18-043-002-00268-00002	Cultivo:62000	PASTOS PERMANENTES DE 5 O MAS AÑOS-SIN VARIEDAD	Secano
Explotacion:ES180420023000			
Recinto:18-043-002-00268-00002	Cultivo:62000	PASTOS PERMANENTES DE 5 O MAS AÑOS-SIN VARIEDAD	Secano
Explotacion:ES180420000003			
Recinto:18-043-002-00212-00001	Cultivo:62000	PASTOS PERMANENTES DE 5 O MAS AÑOS-SIN VARIEDAD	Secano
Explotacion:ES180420023000			
Recinto:18-043-002-00212-00001	Cultivo:62000	PASTOS PERMANENTES DE 5 O MAS AÑOS-SIN VARIEDAD	Secano
Explotacion:ES180420000003			
Recinto:18-043-002-00228-00002	Cultivo:62000	PASTOS PERMANENTES DE 5 O MAS AÑOS-SIN VARIEDAD	Secano
Explotacion:ES180420000003			
Recinto:18-043-002-00228-00002	Cultivo:62000	PASTOS PERMANENTES DE 5 O MAS AÑOS-SIN VARIEDAD	Secano
Explotacion:ES180420023000			
Recinto:18-043-002-00225-00001	Cultivo:62000	PASTOS PERMANENTES DE 5 O MAS AÑOS-SIN VARIEDAD	Secano
Explotacion:ES180420023000			
Recinto:18-043-002-00225-00001	Cultivo:62000	PASTOS PERMANENTES DE 5 O MAS AÑOS-SIN VARIEDAD	Secano
Explotacion:ES180420000003			
Recinto:18-043-002-00225-00004	Cultivo:62000	PASTOS PERMANENTES DE 5 O MAS AÑOS-SIN VARIEDAD	Secano
Explotacion:ES180420023000			
Recinto:18-043-002-00225-00004	Cultivo:62000	PASTOS PERMANENTES DE 5 O MAS AÑOS-SIN VARIEDAD	Secano
Explotacion:ES180420000003			
Recinto:18-043-002-00226-00001	Cultivo:62000	PASTOS PERMANENTES DE 5 O MAS AÑOS-SIN VARIEDAD	Secano
Explotacion:ES180420000003			
Recinto:18-043-002-00226-00001	Cultivo:62000	PASTOS PERMANENTES DE 5 O MAS AÑOS-SIN VARIEDAD	Secano
Explotacion:ES180420023000			
Recinto:18-043-002-00231-00001	Cultivo:62000	PASTOS PERMANENTES DE 5 O MAS AÑOS-SIN VARIEDAD	Secano
Explotacion:ES180420023000			
Recinto:18-043-002-00231-00001	Cultivo:62000	PASTOS PERMANENTES DE 5 O MAS AÑOS-SIN VARIEDAD	Secano
Explotacion:ES180420000003			
Recinto:18-043-002-00229-00003	Cultivo:62000	PASTOS PERMANENTES DE 5 O MAS AÑOS-SIN VARIEDAD	Secano
Explotacion:ES180420023000			
Recinto:18-043-002-00229-00003	Cultivo:62000	PASTOS PERMANENTES DE 5 O MAS AÑOS-SIN VARIEDAD	Secano
Explotacion:ES180420000003			

(1) Con incidencias que retienen pago o deniegan el expediente.

(2) Se calcula sobre superficie declarada admisible.

(3) Aplicación del artículo 16 bis del RD 147/2023.

(4) Expediente con algunos recintos de pastos permanentes ubicados en espacios protegidos donde la carga ganadera mínima será 0,1 UGM/ha.

Puede verificar la integridad de una copia de este documento mediante la lectura del código QR adjunto o mediante el acceso a la dirección <https://ws050.juntadeandalucia.es/verificarFirma> indicando el código de VERIFICACIÓN

FIRMADO POR	JUAN JOSE SOLER GARCIA	20/02/2025	
	ROCIO GUIJARRO MILLAN		
VERIFICACIÓN	Pk2jmQ3ESFH4J84V5UNKP32UXX5TB9	PÁG. 688/1379	



	Recinto:18-043-002-00230-00004	Cultivo:62000	PASTOS PERMANENTES DE 5 O MAS AÑOS-SIN VARIEDAD	Secano
	Explotacion:ES180420000003			
	Recinto:18-043-002-00230-00004	Cultivo:62000	PASTOS PERMANENTES DE 5 O MAS AÑOS-SIN VARIEDAD	Secano
	Explotacion:ES180420023000			
	Recinto:18-043-002-00186-00001	Cultivo:62000	PASTOS PERMANENTES DE 5 O MAS AÑOS-SIN VARIEDAD	Secano
	Explotacion:ES180420023000			
	Recinto:18-043-002-00186-00001	Cultivo:62000	PASTOS PERMANENTES DE 5 O MAS AÑOS-SIN VARIEDAD	Secano
	Explotacion:ES180420000003			
	Recinto:18-043-002-00187-00001	Cultivo:62000	PASTOS PERMANENTES DE 5 O MAS AÑOS-SIN VARIEDAD	Secano
	Explotacion:ES180420023000			
	Recinto:18-043-002-00187-00001	Cultivo:62000	PASTOS PERMANENTES DE 5 O MAS AÑOS-SIN VARIEDAD	Secano
	Explotacion:ES180420000003			
	Recinto:18-043-002-00230-00003	Cultivo:62000	PASTOS PERMANENTES DE 5 O MAS AÑOS-SIN VARIEDAD	Secano
	Explotacion:ES180420000003			
	Recinto:18-043-002-00230-00003	Cultivo:62000	PASTOS PERMANENTES DE 5 O MAS AÑOS-SIN VARIEDAD	Secano
	Explotacion:ES180420023000			
	Recinto:18-043-002-00189-00001	Cultivo:62000	PASTOS PERMANENTES DE 5 O MAS AÑOS-SIN VARIEDAD	Secano
	Explotacion:ES180420023000			
	Recinto:18-043-002-00189-00001	Cultivo:62000	PASTOS PERMANENTES DE 5 O MAS AÑOS-SIN VARIEDAD	Secano
	Explotacion:ES180420000003			
	Recinto:18-043-002-00211-00001	Cultivo:62000	PASTOS PERMANENTES DE 5 O MAS AÑOS-SIN VARIEDAD	Secano
	Explotacion:ES180420023000			
	Recinto:18-043-002-00211-00001	Cultivo:62000	PASTOS PERMANENTES DE 5 O MAS AÑOS-SIN VARIEDAD	Secano
	Explotacion:ES180420000003			
	Recinto:18-043-002-00188-00001	Cultivo:62000	PASTOS PERMANENTES DE 5 O MAS AÑOS-SIN VARIEDAD	Secano
	Explotacion:ES180420000003			
	Recinto:18-043-002-00188-00001	Cultivo:62000	PASTOS PERMANENTES DE 5 O MAS AÑOS-SIN VARIEDAD	Secano
	Explotacion:ES180420023000			
	Recinto:18-154-001-00012-00005	Cultivo:63000	PASTOS DE MENOS DE 5 AÑOS-SIN VARIEDAD	Regadio Explotacion:ES180420000003
	Explotacion:ES180420023000			
	Recinto:18-154-001-00012-00005	Cultivo:63000	PASTOS DE MENOS DE 5 AÑOS-SIN VARIEDAD	Regadio Explotacion:ES180420023000
	Explotacion:ES180420023000			
	Recinto:18-043-002-00254-00001	Cultivo:62000	PASTOS PERMANENTES DE 5 O MAS AÑOS-SIN VARIEDAD	Secano
	Explotacion:ES180420023000			
	Recinto:18-043-002-00254-00001	Cultivo:62000	PASTOS PERMANENTES DE 5 O MAS AÑOS-SIN VARIEDAD	Secano
	Explotacion:ES180420000003			
	Recinto:18-043-002-00256-00001	Cultivo:62000	PASTOS PERMANENTES DE 5 O MAS AÑOS-SIN VARIEDAD	Secano
	Explotacion:ES180420023000			
	Recinto:18-043-002-00256-00001	Cultivo:62000	PASTOS PERMANENTES DE 5 O MAS AÑOS-SIN VARIEDAD	Secano
	Explotacion:ES180420000003			
	Recinto:18-154-001-00022-00002	Cultivo:62000	PASTOS PERMANENTES DE 5 O MAS AÑOS-SIN VARIEDAD	Secano
	Explotacion:ES180420023000			
	Recinto:18-154-001-00022-00002	Cultivo:62000	PASTOS PERMANENTES DE 5 O MAS AÑOS-SIN VARIEDAD	Secano
	Explotacion:ES180420000003			
	Recinto:18-033-002-00039-00001	Cultivo:62000	PASTOS PERMANENTES DE 5 O MAS AÑOS-SIN VARIEDAD	Secano
	Explotacion:ES180420000003			
	Recinto:18-033-002-00039-00001	Cultivo:62000	PASTOS PERMANENTES DE 5 O MAS AÑOS-SIN VARIEDAD	Secano
	Explotacion:ES180420023000			
	Recinto:18-043-002-00259-00003	Cultivo:62000	PASTOS PERMANENTES DE 5 O MAS AÑOS-SIN VARIEDAD	Secano
	Explotacion:ES180420023000			
	Recinto:18-043-002-00259-00003	Cultivo:62000	PASTOS PERMANENTES DE 5 O MAS AÑOS-SIN VARIEDAD	Secano
	Explotacion:ES180420000003			
	Recinto:18-033-002-00038-00002	Cultivo:62000	PASTOS PERMANENTES DE 5 O MAS AÑOS-SIN VARIEDAD	Secano
	Explotacion:ES180420023000			
	Recinto:18-033-002-00038-00002	Cultivo:62000	PASTOS PERMANENTES DE 5 O MAS AÑOS-SIN VARIEDAD	Secano
	Explotacion:ES180420000003			
	Recinto:18-043-002-00257-00001	Cultivo:62000	PASTOS PERMANENTES DE 5 O MAS AÑOS-SIN VARIEDAD	Secano
	Explotacion:ES180420023000			
	Recinto:18-043-002-00257-00001	Cultivo:62000	PASTOS PERMANENTES DE 5 O MAS AÑOS-SIN VARIEDAD	Secano
	Explotacion:ES180420000003			
	Recinto:18-043-002-00213-00003	Cultivo:62000	PASTOS PERMANENTES DE 5 O MAS AÑOS-SIN VARIEDAD	Secano
	Explotacion:ES180420023000			
	Recinto:18-043-002-00213-00003	Cultivo:62000	PASTOS PERMANENTES DE 5 O MAS AÑOS-SIN VARIEDAD	Secano
	Explotacion:ES180420000003			
	Recinto:18-043-002-00266-00002	Cultivo:62000	PASTOS PERMANENTES DE 5 O MAS AÑOS-SIN VARIEDAD	Secano
	Explotacion:ES180420023000			
	Recinto:18-043-002-00266-00002	Cultivo:62000	PASTOS PERMANENTES DE 5 O MAS AÑOS-SIN VARIEDAD	Secano
	Explotacion:ES180420000003			
86128	Recinto de Forrajes que no ha contabilizado para Carga Ganadera por no tener una explotación válida para el cálculo de la Carga Ganadera			

(1) Con incidencias que retienen pago o deniegan el expediente.

(2) Se calcula sobre superficie declarada admisible.

(3) Aplicación del artículo 16 bis del RD 147/2023.

(4) Expediente con algunos recintos de pastos permanentes ubicados en espacios protegidos donde la carga ganadera mínima será 0,1 UGM/ha.

Puede verificar la integridad de una copia de este documento mediante la lectura del código QR adjunto o mediante el acceso a la dirección https://ws050.juntadeandalucia.es/verificarFirma indicando el código de VERIFICACIÓN			
FIRMADO POR	JUAN JOSE SOLER GARCIA	20/02/2025	
	ROCIO GUIJARRO MILLAN		
VERIFICACIÓN	Pk2jmQ3ESFH4J84V5UNKP32UXX5TB9		PÁG. 689/1379



	Recinto:18-154-001-00012-00006	Cultivo:62	PASTOS PERMANENTES DE 5 O MAS AÑOS-
	Recinto:18-043-900-99000-99001	Cultivo:62	PASTOS PERMANENTES DE 5 O MAS AÑOS-
	Recinto:18-154-001-00013-00001	Cultivo:62	PASTOS PERMANENTES DE 5 O MAS AÑOS-
	Recinto:18-154-001-00014-00003	Cultivo:62	PASTOS PERMANENTES DE 5 O MAS AÑOS-
	Recinto:18-154-001-00012-00003	Cultivo:62	PASTOS PERMANENTES DE 5 O MAS AÑOS-
	Recinto:18-154-001-00007-00001	Cultivo:62	PASTOS PERMANENTES DE 5 O MAS AÑOS-
	Recinto:18-154-001-00003-00001	Cultivo:62	PASTOS PERMANENTES DE 5 O MAS AÑOS-
	Recinto:18-154-001-00004-00001	Cultivo:62	PASTOS PERMANENTES DE 5 O MAS AÑOS-
	Recinto:18-154-001-00011-00001	Cultivo:62	PASTOS PERMANENTES DE 5 O MAS AÑOS-
	Recinto:18-154-001-00014-00001	Cultivo:62	PASTOS PERMANENTES DE 5 O MAS AÑOS-
	Recinto:18-154-001-00005-00001	Cultivo:62	PASTOS PERMANENTES DE 5 O MAS AÑOS-
	Recinto:18-154-001-00006-00002	Cultivo:62	PASTOS PERMANENTES DE 5 O MAS AÑOS-
	Recinto:18-154-001-00008-00002	Cultivo:62	PASTOS PERMANENTES DE 5 O MAS AÑOS-
	Recinto:18-154-001-00009-00001	Cultivo:62	PASTOS PERMANENTES DE 5 O MAS AÑOS-
	Recinto:18-154-001-00010-00001	Cultivo:62	PASTOS PERMANENTES DE 5 O MAS AÑOS-
	Recinto:18-154-001-00015-00002	Cultivo:62	PASTOS PERMANENTES DE 5 O MAS AÑOS-
	Recinto:18-154-001-00025-00003	Cultivo:63	PASTOS DE MENOS DE 5 AÑOS-
	Recinto:18-154-001-00014-00002	Cultivo:63	PASTOS DE MENOS DE 5 AÑOS-
	Recinto:18-154-001-00025-00002	Cultivo:62	PASTOS PERMANENTES DE 5 O MAS AÑOS-
	Recinto:18-154-001-00027-00001	Cultivo:62	PASTOS PERMANENTES DE 5 O MAS AÑOS-
	Recinto:18-154-001-00026-00001	Cultivo:62	PASTOS PERMANENTES DE 5 O MAS AÑOS-
	Recinto:18-154-001-00012-00004	Cultivo:62	PASTOS PERMANENTES DE 5 O MAS AÑOS-
	Recinto:18-154-001-00015-00001	Cultivo:62	PASTOS PERMANENTES DE 5 O MAS AÑOS-
	Recinto:18-154-001-00005-00002	Cultivo:62	PASTOS PERMANENTES DE 5 O MAS AÑOS-
	Recinto:18-154-001-00006-00004	Cultivo:62	PASTOS PERMANENTES DE 5 O MAS AÑOS-
	Recinto:18-154-001-00008-00001	Cultivo:62	PASTOS PERMANENTES DE 5 O MAS AÑOS-
	Recinto:18-154-001-00009-00002	Cultivo:62	PASTOS PERMANENTES DE 5 O MAS AÑOS-
	Recinto:18-154-001-00007-00002	Cultivo:62	PASTOS PERMANENTES DE 5 O MAS AÑOS-
	Recinto:18-154-001-00012-00005	Cultivo:63	PASTOS DE MENOS DE 5 AÑOS-
	Recinto:18-154-001-00022-00002	Cultivo:62	PASTOS PERMANENTES DE 5 O MAS AÑOS-
86131	Recinto superficie forrajera con explotación ganadera según VAG que en REGA no tiene clasificación zootécnica permitida.		
	Recinto:18-043-001-00018-00002	Cultivo:62000	PASTOS PERMANENTES DE 5 O MAS AÑOS-SIN VARIEDAD Secano Explotacion:ES180420000003
	Recinto:18-043-001-00018-00002	Cultivo:62000	PASTOS PERMANENTES DE 5 O MAS AÑOS-SIN VARIEDAD Secano Explotacion:ES180420023000
	Recinto:18-043-001-00025-00001	Cultivo:62000	PASTOS PERMANENTES DE 5 O MAS AÑOS-SIN VARIEDAD Secano Explotacion:ES180420023000
	Recinto:18-043-001-00025-00001	Cultivo:62000	PASTOS PERMANENTES DE 5 O MAS AÑOS-SIN VARIEDAD Secano Explotacion:ES180420000003
	Recinto:18-043-001-00022-00001	Cultivo:62000	PASTOS PERMANENTES DE 5 O MAS AÑOS-SIN VARIEDAD Secano Explotacion:ES180420023000
	Recinto:18-043-001-00022-00001	Cultivo:62000	PASTOS PERMANENTES DE 5 O MAS AÑOS-SIN VARIEDAD Secano Explotacion:ES180420000003
	Recinto:18-043-001-00046-00001	Cultivo:62000	PASTOS PERMANENTES DE 5 O MAS AÑOS-SIN VARIEDAD Secano Explotacion:ES180420000003
	Recinto:18-043-001-00046-00001	Cultivo:62000	PASTOS PERMANENTES DE 5 O MAS AÑOS-SIN VARIEDAD Secano Explotacion:ES180420023000
	Recinto:18-043-001-00047-00001	Cultivo:62000	PASTOS PERMANENTES DE 5 O MAS AÑOS-SIN VARIEDAD Secano Explotacion:ES180420023000
	Recinto:18-043-001-00047-00001	Cultivo:62000	PASTOS PERMANENTES DE 5 O MAS AÑOS-SIN VARIEDAD Secano Explotacion:ES180420000003
	Recinto:18-043-002-00229-00005	Cultivo:63000	PASTOS DE MENOS DE 5 AÑOS-SIN VARIEDAD Regadio Explotacion:ES180420023000
	Recinto:18-043-002-00229-00005	Cultivo:63000	PASTOS DE MENOS DE 5 AÑOS-SIN VARIEDAD Regadio Explotacion:ES180420000003
	Recinto:18-043-002-00173-00003	Cultivo:63000	PASTOS DE MENOS DE 5 AÑOS-SIN VARIEDAD Secano Explotacion:ES180420000003
	Recinto:18-043-002-00173-00003	Cultivo:63000	PASTOS DE MENOS DE 5 AÑOS-SIN VARIEDAD Secano Explotacion:ES180420023000
	Recinto:18-154-001-00012-00006	Cultivo:62000	PASTOS PERMANENTES DE 5 O MAS AÑOS-SIN VARIEDAD Secano Explotacion:ES180420023000
	Recinto:18-154-001-00012-00006	Cultivo:62000	PASTOS PERMANENTES DE 5 O MAS AÑOS-SIN VARIEDAD Secano Explotacion:ES180420000003
	Recinto:18-043-002-00253-00003	Cultivo:62000	PASTOS PERMANENTES DE 5 O MAS AÑOS-SIN VARIEDAD Secano Explotacion:ES180420023000

(1) Con incidencias que retienen pago o deniegan el expediente.

(2) Se calcula sobre superficie declarada admisible.

(3) Aplicación del artículo 16 bis del RD 147/2023.

(4) Expediente con algunos recintos de pastos permanentes ubicados en espacios protegidos donde la carga ganadera mínima será 0,1 UGM/ha.

Puede verificar la integridad de una copia de este documento mediante la lectura del código QR adjunto o mediante el acceso a la dirección <https://ws050.juntadeandalucia.es/verificarFirma> indicando el código de VERIFICACIÓN

FIRMADO POR	JUAN JOSE SOLER GARCIA	20/02/2025	
	ROCIO GUIJARRO MILLAN		
VERIFICACIÓN	Pk2jmQ3ESFH4J84V5UNKP32UXX5TB9	PÁG. 690/1379	



Recinto:18-043-002-00253-00003 Cultivo:62000 PASTOS PERMANENTES DE 5 O MAS AÑOS-SIN VARIEDAD Secano Explotacion:ES180420000003
 Recinto:18-043-002-00225-00006 Cultivo:62000 PASTOS PERMANENTES DE 5 O MAS AÑOS-SIN VARIEDAD Secano Explotacion:ES180420000003
 Recinto:18-043-002-00225-00006 Cultivo:62000 PASTOS PERMANENTES DE 5 O MAS AÑOS-SIN VARIEDAD Secano Explotacion:ES180420023000
 Recinto:18-043-002-00217-00003 Cultivo:62000 PASTOS PERMANENTES DE 5 O MAS AÑOS-SIN VARIEDAD Secano Explotacion:ES180420000003
 Recinto:18-043-002-00217-00003 Cultivo:62000 PASTOS PERMANENTES DE 5 O MAS AÑOS-SIN VARIEDAD Secano Explotacion:ES180420023000
 Recinto:18-043-002-00217-00002 Cultivo:62000 PASTOS PERMANENTES DE 5 O MAS AÑOS-SIN VARIEDAD Secano Explotacion:ES180420000003
 Recinto:18-043-002-00217-00002 Cultivo:62000 PASTOS PERMANENTES DE 5 O MAS AÑOS-SIN VARIEDAD Secano Explotacion:ES180420023000
 Recinto:18-043-002-00207-00005 Cultivo:62000 PASTOS PERMANENTES DE 5 O MAS AÑOS-SIN VARIEDAD Secano Explotacion:ES180420023000
 Recinto:18-043-002-00207-00005 Cultivo:62000 PASTOS PERMANENTES DE 5 O MAS AÑOS-SIN VARIEDAD Secano Explotacion:ES180420000003
 Recinto:18-043-002-00179-00007 Cultivo:62000 PASTOS PERMANENTES DE 5 O MAS AÑOS-SIN VARIEDAD Secano Explotacion:ES180420000003
 Recinto:18-043-002-00179-00007 Cultivo:62000 PASTOS PERMANENTES DE 5 O MAS AÑOS-SIN VARIEDAD Secano Explotacion:ES180420023000
 Recinto:18-043-002-00173-00004 Cultivo:62000 PASTOS PERMANENTES DE 5 O MAS AÑOS-SIN VARIEDAD Secano Explotacion:ES180420023000
 Recinto:18-043-002-00173-00004 Cultivo:62000 PASTOS PERMANENTES DE 5 O MAS AÑOS-SIN VARIEDAD Secano Explotacion:ES180420000003
 Recinto:18-043-002-00170-00004 Cultivo:62000 PASTOS PERMANENTES DE 5 O MAS AÑOS-SIN VARIEDAD Secano Explotacion:ES180420023000
 Recinto:18-043-002-00170-00004 Cultivo:62000 PASTOS PERMANENTES DE 5 O MAS AÑOS-SIN VARIEDAD Secano Explotacion:ES180420000003
 Recinto:18-043-002-00169-00006 Cultivo:63000 PASTOS DE MENOS DE 5 AÑOS-SIN VARIEDAD Secano Explotacion:ES180420023000
 Recinto:18-043-002-00169-00006 Cultivo:63000 PASTOS DE MENOS DE 5 AÑOS-SIN VARIEDAD Secano Explotacion:ES180420000003
 Recinto:18-043-002-00157-00005 Cultivo:62000 PASTOS PERMANENTES DE 5 O MAS AÑOS-SIN VARIEDAD Secano Explotacion:ES180420000003
 Recinto:18-043-002-00157-00005 Cultivo:62000 PASTOS PERMANENTES DE 5 O MAS AÑOS-SIN VARIEDAD Secano Explotacion:ES180420023000
 Recinto:18-043-001-00048-00002 Cultivo:62000 PASTOS PERMANENTES DE 5 O MAS AÑOS-SIN VARIEDAD Secano Explotacion:ES180420023000
 Recinto:18-043-001-00048-00002 Cultivo:62000 PASTOS PERMANENTES DE 5 O MAS AÑOS-SIN VARIEDAD Secano Explotacion:ES180420000003
 Recinto:18-043-001-00016-00001 Cultivo:62000 PASTOS PERMANENTES DE 5 O MAS AÑOS-SIN VARIEDAD Secano Explotacion:ES180420000003
 Recinto:18-043-001-00016-00001 Cultivo:62000 PASTOS PERMANENTES DE 5 O MAS AÑOS-SIN VARIEDAD Secano Explotacion:ES180420023000
 Recinto:18-043-001-00020-00001 Cultivo:62000 PASTOS PERMANENTES DE 5 O MAS AÑOS-SIN VARIEDAD Secano Explotacion:ES180420023000
 Recinto:18-043-001-00020-00001 Cultivo:62000 PASTOS PERMANENTES DE 5 O MAS AÑOS-SIN VARIEDAD Secano Explotacion:ES180420000003
 Recinto:18-043-001-00023-00002 Cultivo:62000 PASTOS PERMANENTES DE 5 O MAS AÑOS-SIN VARIEDAD Secano Explotacion:ES180420023000
 Recinto:18-043-001-00023-00002 Cultivo:62000 PASTOS PERMANENTES DE 5 O MAS AÑOS-SIN VARIEDAD Secano Explotacion:ES180420000003
 Recinto:18-043-001-00026-00001 Cultivo:62000 PASTOS PERMANENTES DE 5 O MAS AÑOS-SIN VARIEDAD Secano Explotacion:ES180420023000
 Recinto:18-043-001-00026-00001 Cultivo:62000 PASTOS PERMANENTES DE 5 O MAS AÑOS-SIN VARIEDAD Secano Explotacion:ES180420000003
 Recinto:18-033-001-00029-00002 Cultivo:62000 PASTOS PERMANENTES DE 5 O MAS AÑOS-SIN VARIEDAD Secano Explotacion:ES180420023000
 Recinto:18-033-001-00029-00002 Cultivo:62000 PASTOS PERMANENTES DE 5 O MAS AÑOS-SIN VARIEDAD Secano Explotacion:ES180420000003
 Recinto:18-033-001-00030-00001 Cultivo:62000 PASTOS PERMANENTES DE 5 O MAS AÑOS-SIN VARIEDAD Secano Explotacion:ES180420000003
 Recinto:18-033-001-00030-00001 Cultivo:62000 PASTOS PERMANENTES DE 5 O MAS AÑOS-SIN VARIEDAD Secano Explotacion:ES180420023000
 Recinto:18-033-001-00037-00001 Cultivo:62000 PASTOS PERMANENTES DE 5 O MAS AÑOS-SIN VARIEDAD Secano Explotacion:ES180420023000
 Recinto:18-033-001-00037-00001 Cultivo:62000 PASTOS PERMANENTES DE 5 O MAS AÑOS-SIN VARIEDAD Secano Explotacion:ES180420000003

(1) Con incidencias que retienen pago o deniegan el expediente.

(2) Se calcula sobre superficie declarada admisible.

(3) Aplicación del artículo 16 bis del RD 147/2023.

(4) Expediente con algunos recintos de pastos permanentes ubicados en espacios protegidos donde la carga ganadera mínima será 0,1 UGM/ha.

Puede verificar la integridad de una copia de este documento mediante la lectura del código QR adjunto o mediante el acceso a la dirección <https://ws050.juntadeandalucia.es/verificarFirma> indicando el código de VERIFICACIÓN

FIRMADO POR	JUAN JOSE SOLER GARCIA ROCIO GUIJARRO MILLAN	20/02/2025	
VERIFICACIÓN	Pk2jmQ3ESFH4J84V5UNKP32UXX5TB9	PÁG. 691/1379	



Recinto:18-043-002-00109-00001	Cultivo:62000	PASTOS PERMANENTES DE 5 O MAS AÑOS-SIN VARIEDAD	Secano
Explotacion:ES180420000003			
Recinto:18-043-002-00109-00001	Cultivo:62000	PASTOS PERMANENTES DE 5 O MAS AÑOS-SIN VARIEDAD	Secano
Explotacion:ES180420023000			
Recinto:18-043-002-00110-00001	Cultivo:62000	PASTOS PERMANENTES DE 5 O MAS AÑOS-SIN VARIEDAD	Secano
Explotacion:ES180420000003			
Recinto:18-043-002-00110-00001	Cultivo:62000	PASTOS PERMANENTES DE 5 O MAS AÑOS-SIN VARIEDAD	Secano
Explotacion:ES180420023000			
Recinto:18-033-002-00002-00001	Cultivo:62000	PASTOS PERMANENTES DE 5 O MAS AÑOS-SIN VARIEDAD	Secano
Explotacion:ES180420000003			
Recinto:18-033-002-00002-00001	Cultivo:62000	PASTOS PERMANENTES DE 5 O MAS AÑOS-SIN VARIEDAD	Secano
Explotacion:ES180420023000			
Recinto:18-033-002-00004-00002	Cultivo:62000	PASTOS PERMANENTES DE 5 O MAS AÑOS-SIN VARIEDAD	Secano
Explotacion:ES180420023000			
Recinto:18-033-002-00004-00002	Cultivo:62000	PASTOS PERMANENTES DE 5 O MAS AÑOS-SIN VARIEDAD	Secano
Explotacion:ES180420000003			
Recinto:18-154-001-00013-00001	Cultivo:62000	PASTOS PERMANENTES DE 5 O MAS AÑOS-SIN VARIEDAD	Secano
Explotacion:ES180420000003			
Recinto:18-154-001-00013-00001	Cultivo:62000	PASTOS PERMANENTES DE 5 O MAS AÑOS-SIN VARIEDAD	Secano
Explotacion:ES180420023000			
Recinto:18-033-001-00057-00002	Cultivo:62000	PASTOS PERMANENTES DE 5 O MAS AÑOS-SIN VARIEDAD	Secano
Explotacion:ES180420023000			
Recinto:18-033-001-00057-00002	Cultivo:62000	PASTOS PERMANENTES DE 5 O MAS AÑOS-SIN VARIEDAD	Secano
Explotacion:ES180420000003			
Recinto:18-033-001-00057-00003	Cultivo:62000	PASTOS PERMANENTES DE 5 O MAS AÑOS-SIN VARIEDAD	Secano
Explotacion:ES180420023000			
Recinto:18-033-001-00057-00003	Cultivo:62000	PASTOS PERMANENTES DE 5 O MAS AÑOS-SIN VARIEDAD	Secano
Explotacion:ES180420000003			
Recinto:18-033-002-00004-00004	Cultivo:62000	PASTOS PERMANENTES DE 5 O MAS AÑOS-SIN VARIEDAD	Secano
Explotacion:ES180420000003			
Recinto:18-033-002-00004-00004	Cultivo:62000	PASTOS PERMANENTES DE 5 O MAS AÑOS-SIN VARIEDAD	Secano
Explotacion:ES180420023000			
Recinto:18-154-001-00014-00003	Cultivo:62000	PASTOS PERMANENTES DE 5 O MAS AÑOS-SIN VARIEDAD	Secano
Explotacion:ES180420023000			
Recinto:18-154-001-00014-00003	Cultivo:62000	PASTOS PERMANENTES DE 5 O MAS AÑOS-SIN VARIEDAD	Secano
Explotacion:ES180420000003			
Recinto:18-154-001-00012-00003	Cultivo:62000	PASTOS PERMANENTES DE 5 O MAS AÑOS-SIN VARIEDAD	Secano
Explotacion:ES180420023000			
Recinto:18-154-001-00012-00003	Cultivo:62000	PASTOS PERMANENTES DE 5 O MAS AÑOS-SIN VARIEDAD	Secano
Explotacion:ES180420000003			
Recinto:18-033-001-00043-00001	Cultivo:62000	PASTOS PERMANENTES DE 5 O MAS AÑOS-SIN VARIEDAD	Secano
Explotacion:ES180420023000			
Recinto:18-033-001-00043-00001	Cultivo:62000	PASTOS PERMANENTES DE 5 O MAS AÑOS-SIN VARIEDAD	Secano
Explotacion:ES180420000003			
Recinto:18-033-001-00044-00001	Cultivo:62000	PASTOS PERMANENTES DE 5 O MAS AÑOS-SIN VARIEDAD	Secano
Explotacion:ES180420023000			
Recinto:18-033-001-00044-00001	Cultivo:62000	PASTOS PERMANENTES DE 5 O MAS AÑOS-SIN VARIEDAD	Secano
Explotacion:ES180420000003			
Recinto:18-033-001-00045-00001	Cultivo:62000	PASTOS PERMANENTES DE 5 O MAS AÑOS-SIN VARIEDAD	Secano
Explotacion:ES180420000003			
Recinto:18-033-001-00045-00001	Cultivo:62000	PASTOS PERMANENTES DE 5 O MAS AÑOS-SIN VARIEDAD	Secano
Explotacion:ES180420023000			
Recinto:18-033-001-00051-00001	Cultivo:62000	PASTOS PERMANENTES DE 5 O MAS AÑOS-SIN VARIEDAD	Secano
Explotacion:ES180420023000			
Recinto:18-033-001-00051-00001	Cultivo:62000	PASTOS PERMANENTES DE 5 O MAS AÑOS-SIN VARIEDAD	Secano
Explotacion:ES180420000003			
Recinto:18-033-001-00052-00001	Cultivo:62000	PASTOS PERMANENTES DE 5 O MAS AÑOS-SIN VARIEDAD	Secano
Explotacion:ES180420000003			
Recinto:18-033-001-00052-00001	Cultivo:62000	PASTOS PERMANENTES DE 5 O MAS AÑOS-SIN VARIEDAD	Secano
Explotacion:ES180420023000			
Recinto:18-033-001-00054-00001	Cultivo:62000	PASTOS PERMANENTES DE 5 O MAS AÑOS-SIN VARIEDAD	Secano
Explotacion:ES180420000003			
Recinto:18-033-001-00054-00001	Cultivo:62000	PASTOS PERMANENTES DE 5 O MAS AÑOS-SIN VARIEDAD	Secano
Explotacion:ES180420023000			
Recinto:18-033-001-00055-00001	Cultivo:62000	PASTOS PERMANENTES DE 5 O MAS AÑOS-SIN VARIEDAD	Secano
Explotacion:ES180420023000			
Recinto:18-033-001-00055-00001	Cultivo:62000	PASTOS PERMANENTES DE 5 O MAS AÑOS-SIN VARIEDAD	Secano
Explotacion:ES180420000003			
Recinto:18-033-001-00056-00002	Cultivo:62000	PASTOS PERMANENTES DE 5 O MAS AÑOS-SIN VARIEDAD	Secano
Explotacion:ES180420000003			

(1) Con incidencias que retienen pago o deniegan el expediente.

(2) Se calcula sobre superficie declarada admisible.

(3) Aplicación del artículo 16 bis del RD 147/2023.

(4) Expediente con algunos recintos de pastos permanentes ubicados en espacios protegidos donde la carga ganadera mínima será 0,1 UGM/ha.

Puede verificar la integridad de una copia de este documento mediante la lectura del código QR adjunto o mediante el acceso a la dirección https://ws050.juntadeandalucia.es/verificarFirma indicando el código de VERIFICACIÓN			
FIRMADO POR	JUAN JOSE SOLER GARCIA ROCIO GUIJARRO MILLAN	20/02/2025	
VERIFICACIÓN	Pk2jmQ3ESFH4J84V5UNKP32UXX5TB9	PÁG. 692/1379	



Recinto:18-033-001-00056-00002	Cultivo:62000	PASTOS PERMANENTES DE 5 O MAS AÑOS-SIN VARIEDAD	Secano
Explotacion:ES180420023000			
Recinto:18-154-001-00007-00001	Cultivo:62000	PASTOS PERMANENTES DE 5 O MAS AÑOS-SIN VARIEDAD	Secano
Explotacion:ES180420023000			
Recinto:18-154-001-00007-00001	Cultivo:62000	PASTOS PERMANENTES DE 5 O MAS AÑOS-SIN VARIEDAD	Secano
Explotacion:ES180420000003			
Recinto:18-033-002-00004-00003	Cultivo:62000	PASTOS PERMANENTES DE 5 O MAS AÑOS-SIN VARIEDAD	Secano
Explotacion:ES180420000003			
Recinto:18-033-002-00004-00003	Cultivo:62000	PASTOS PERMANENTES DE 5 O MAS AÑOS-SIN VARIEDAD	Secano
Explotacion:ES180420023000			
Recinto:18-033-002-00005-00005	Cultivo:62000	PASTOS PERMANENTES DE 5 O MAS AÑOS-SIN VARIEDAD	Secano
Explotacion:ES180420023000			
Recinto:18-033-002-00005-00005	Cultivo:62000	PASTOS PERMANENTES DE 5 O MAS AÑOS-SIN VARIEDAD	Secano
Explotacion:ES180420000003			
Recinto:18-033-001-00032-00001	Cultivo:62000	PASTOS PERMANENTES DE 5 O MAS AÑOS-SIN VARIEDAD	Secano
Explotacion:ES180420023000			
Recinto:18-033-001-00032-00001	Cultivo:62000	PASTOS PERMANENTES DE 5 O MAS AÑOS-SIN VARIEDAD	Secano
Explotacion:ES180420000003			
Recinto:18-033-001-00033-00001	Cultivo:62000	PASTOS PERMANENTES DE 5 O MAS AÑOS-SIN VARIEDAD	Secano
Explotacion:ES180420023000			
Recinto:18-033-001-00033-00001	Cultivo:62000	PASTOS PERMANENTES DE 5 O MAS AÑOS-SIN VARIEDAD	Secano
Explotacion:ES180420000003			
Recinto:18-033-001-00034-00001	Cultivo:62000	PASTOS PERMANENTES DE 5 O MAS AÑOS-SIN VARIEDAD	Secano
Explotacion:ES180420023000			
Recinto:18-033-001-00034-00001	Cultivo:62000	PASTOS PERMANENTES DE 5 O MAS AÑOS-SIN VARIEDAD	Secano
Explotacion:ES180420000003			
Recinto:18-154-001-00003-00001	Cultivo:62000	PASTOS PERMANENTES DE 5 O MAS AÑOS-SIN VARIEDAD	Secano
Explotacion:ES180420000003			
Recinto:18-154-001-00003-00001	Cultivo:62000	PASTOS PERMANENTES DE 5 O MAS AÑOS-SIN VARIEDAD	Secano
Explotacion:ES180420023000			
Recinto:18-154-001-00004-00001	Cultivo:62000	PASTOS PERMANENTES DE 5 O MAS AÑOS-SIN VARIEDAD	Secano
Explotacion:ES180420023000			
Recinto:18-154-001-00004-00001	Cultivo:62000	PASTOS PERMANENTES DE 5 O MAS AÑOS-SIN VARIEDAD	Secano
Explotacion:ES180420000003			
Recinto:18-154-001-00011-00001	Cultivo:62000	PASTOS PERMANENTES DE 5 O MAS AÑOS-SIN VARIEDAD	Secano
Explotacion:ES180420000003			
Recinto:18-154-001-00011-00001	Cultivo:62000	PASTOS PERMANENTES DE 5 O MAS AÑOS-SIN VARIEDAD	Secano
Explotacion:ES180420023000			
Recinto:18-154-001-00014-00001	Cultivo:62000	PASTOS PERMANENTES DE 5 O MAS AÑOS-SIN VARIEDAD	Secano
Explotacion:ES180420000003			
Recinto:18-154-001-00014-00001	Cultivo:62000	PASTOS PERMANENTES DE 5 O MAS AÑOS-SIN VARIEDAD	Secano
Explotacion:ES180420023000			
Recinto:18-154-001-00005-00001	Cultivo:62000	PASTOS PERMANENTES DE 5 O MAS AÑOS-SIN VARIEDAD	Secano
Explotacion:ES180420000003			
Recinto:18-154-001-00005-00001	Cultivo:62000	PASTOS PERMANENTES DE 5 O MAS AÑOS-SIN VARIEDAD	Secano
Explotacion:ES180420023000			
Recinto:18-154-001-00006-00002	Cultivo:62000	PASTOS PERMANENTES DE 5 O MAS AÑOS-SIN VARIEDAD	Secano
Explotacion:ES180420000003			
Recinto:18-154-001-00006-00002	Cultivo:62000	PASTOS PERMANENTES DE 5 O MAS AÑOS-SIN VARIEDAD	Secano
Explotacion:ES180420023000			
Recinto:18-154-001-00008-00002	Cultivo:62000	PASTOS PERMANENTES DE 5 O MAS AÑOS-SIN VARIEDAD	Secano
Explotacion:ES180420000003			
Recinto:18-154-001-00008-00002	Cultivo:62000	PASTOS PERMANENTES DE 5 O MAS AÑOS-SIN VARIEDAD	Secano
Explotacion:ES180420023000			
Recinto:18-154-001-00009-00001	Cultivo:62000	PASTOS PERMANENTES DE 5 O MAS AÑOS-SIN VARIEDAD	Secano
Explotacion:ES180420023000			
Recinto:18-154-001-00009-00001	Cultivo:62000	PASTOS PERMANENTES DE 5 O MAS AÑOS-SIN VARIEDAD	Secano
Explotacion:ES180420000003			
Recinto:18-033-002-00001-00001	Cultivo:62000	PASTOS PERMANENTES DE 5 O MAS AÑOS-SIN VARIEDAD	Secano
Explotacion:ES180420023000			
Recinto:18-033-002-00001-00001	Cultivo:62000	PASTOS PERMANENTES DE 5 O MAS AÑOS-SIN VARIEDAD	Secano
Explotacion:ES180420000003			
Recinto:18-033-001-00036-00002	Cultivo:62000	PASTOS PERMANENTES DE 5 O MAS AÑOS-SIN VARIEDAD	Secano
Explotacion:ES180420000003			
Recinto:18-033-001-00036-00002	Cultivo:62000	PASTOS PERMANENTES DE 5 O MAS AÑOS-SIN VARIEDAD	Secano
Explotacion:ES180420023000			
Recinto:18-033-002-00005-00004	Cultivo:62000	PASTOS PERMANENTES DE 5 O MAS AÑOS-SIN VARIEDAD	Secano
Explotacion:ES180420000003			
Recinto:18-033-002-00005-00004	Cultivo:62000	PASTOS PERMANENTES DE 5 O MAS AÑOS-SIN VARIEDAD	Secano
Explotacion:ES180420023000			

(1) Con incidencias que retienen pago o deniegan el expediente.

(2) Se calcula sobre superficie declarada admisible.

(3) Aplicación del artículo 16 bis del RD 147/2023.

(4) Expediente con algunos recintos de pastos permanentes ubicados en espacios protegidos donde la carga ganadera mínima será 0,1 UGM/ha.

Puede verificar la integridad de una copia de este documento mediante la lectura del código QR adjunto o mediante el acceso a la dirección https://ws050.juntadeandalucia.es/verificarFirma indicando el código de VERIFICACIÓN			
FIRMADO POR	JUAN JOSE SOLER GARCIA	20/02/2025	
	ROCIO GUIJARRO MILLAN		
VERIFICACIÓN	Pk2jmQ3ESFH4J84V5UNKP32UXX5TB9		PÁG. 693/1379



Recinto:18-033-001-00035-00001 Cultivo:62000 PASTOS PERMANENTES DE 5 O MAS AÑOS-SIN VARIEDAD Secano Explotacion:ES180420023000
 Recinto:18-033-001-00035-00001 Cultivo:62000 PASTOS PERMANENTES DE 5 O MAS AÑOS-SIN VARIEDAD Secano Explotacion:ES180420000003
 Recinto:18-033-001-00031-00001 Cultivo:62000 PASTOS PERMANENTES DE 5 O MAS AÑOS-SIN VARIEDAD Secano Explotacion:ES180420000003
 Recinto:18-033-001-00031-00001 Cultivo:62000 PASTOS PERMANENTES DE 5 O MAS AÑOS-SIN VARIEDAD Secano Explotacion:ES180420023000
 Recinto:18-043-002-00174-00003 Cultivo:63000 PASTOS DE MENOS DE 5 AÑOS-SIN VARIEDAD Regadio Explotacion:ES180420000003
 Recinto:18-043-002-00174-00003 Cultivo:63000 PASTOS DE MENOS DE 5 AÑOS-SIN VARIEDAD Regadio Explotacion:ES180420023000
 Recinto:18-043-002-00175-00005 Cultivo:63000 PASTOS DE MENOS DE 5 AÑOS-SIN VARIEDAD Regadio Explotacion:ES180420000003
 Recinto:18-043-002-00175-00005 Cultivo:63000 PASTOS DE MENOS DE 5 AÑOS-SIN VARIEDAD Regadio Explotacion:ES180420023000
 Recinto:18-043-002-00177-00002 Cultivo:63000 PASTOS DE MENOS DE 5 AÑOS-SIN VARIEDAD Regadio Explotacion:ES180420023000
 Recinto:18-043-002-00177-00002 Cultivo:63000 PASTOS DE MENOS DE 5 AÑOS-SIN VARIEDAD Regadio Explotacion:ES180420000003
 Recinto:18-043-002-00160-00003 Cultivo:63000 PASTOS DE MENOS DE 5 AÑOS-SIN VARIEDAD Regadio Explotacion:ES180420023000
 Recinto:18-043-002-00160-00003 Cultivo:63000 PASTOS DE MENOS DE 5 AÑOS-SIN VARIEDAD Regadio Explotacion:ES180420000003
 Recinto:18-043-002-00160-00004 Cultivo:63000 PASTOS DE MENOS DE 5 AÑOS-SIN VARIEDAD Regadio Explotacion:ES180420000003
 Recinto:18-043-002-00160-00004 Cultivo:63000 PASTOS DE MENOS DE 5 AÑOS-SIN VARIEDAD Regadio Explotacion:ES180420023000
 Recinto:18-033-001-00042-00001 Cultivo:62000 PASTOS PERMANENTES DE 5 O MAS AÑOS-SIN VARIEDAD Secano Explotacion:ES180420000003
 Recinto:18-033-001-00042-00001 Cultivo:62000 PASTOS PERMANENTES DE 5 O MAS AÑOS-SIN VARIEDAD Secano Explotacion:ES180420023000
 Recinto:18-154-001-00010-00001 Cultivo:62000 PASTOS PERMANENTES DE 5 O MAS AÑOS-SIN VARIEDAD Secano Explotacion:ES180420000003
 Recinto:18-154-001-00010-00001 Cultivo:62000 PASTOS PERMANENTES DE 5 O MAS AÑOS-SIN VARIEDAD Secano Explotacion:ES180420023000
 Recinto:18-043-002-00162-00002 Cultivo:63000 PASTOS DE MENOS DE 5 AÑOS-SIN VARIEDAD Regadio Explotacion:ES180420000003
 Recinto:18-043-002-00162-00002 Cultivo:63000 PASTOS DE MENOS DE 5 AÑOS-SIN VARIEDAD Regadio Explotacion:ES180420023000
 Recinto:18-043-002-00179-00004 Cultivo:63000 PASTOS DE MENOS DE 5 AÑOS-SIN VARIEDAD Regadio Explotacion:ES180420000003
 Recinto:18-043-002-00179-00004 Cultivo:63000 PASTOS DE MENOS DE 5 AÑOS-SIN VARIEDAD Regadio Explotacion:ES180420023000
 Recinto:18-043-002-00179-00005 Cultivo:63000 PASTOS DE MENOS DE 5 AÑOS-SIN VARIEDAD Regadio Explotacion:ES180420000003
 Recinto:18-043-002-00179-00005 Cultivo:63000 PASTOS DE MENOS DE 5 AÑOS-SIN VARIEDAD Regadio Explotacion:ES180420023000
 Recinto:18-043-002-00181-00001 Cultivo:63000 PASTOS DE MENOS DE 5 AÑOS-SIN VARIEDAD Regadio Explotacion:ES180420023000
 Recinto:18-043-002-00181-00001 Cultivo:63000 PASTOS DE MENOS DE 5 AÑOS-SIN VARIEDAD Regadio Explotacion:ES180420000003
 Recinto:18-043-002-00182-00001 Cultivo:63000 PASTOS DE MENOS DE 5 AÑOS-SIN VARIEDAD Regadio Explotacion:ES180420000003
 Recinto:18-043-002-00182-00001 Cultivo:63000 PASTOS DE MENOS DE 5 AÑOS-SIN VARIEDAD Regadio Explotacion:ES180420023000
 Recinto:18-043-002-00183-00002 Cultivo:63000 PASTOS DE MENOS DE 5 AÑOS-SIN VARIEDAD Regadio Explotacion:ES180420023000
 Recinto:18-043-002-00183-00002 Cultivo:63000 PASTOS DE MENOS DE 5 AÑOS-SIN VARIEDAD Regadio Explotacion:ES180420000003
 Recinto:18-043-002-00184-00002 Cultivo:63000 PASTOS DE MENOS DE 5 AÑOS-SIN VARIEDAD Regadio Explotacion:ES180420000003
 Recinto:18-043-002-00184-00002 Cultivo:63000 PASTOS DE MENOS DE 5 AÑOS-SIN VARIEDAD Regadio Explotacion:ES180420023000
 Recinto:18-043-002-00515-00002 Cultivo:63000 PASTOS DE MENOS DE 5 AÑOS-SIN VARIEDAD Regadio Explotacion:ES180420023000
 Recinto:18-043-002-00515-00002 Cultivo:63000 PASTOS DE MENOS DE 5 AÑOS-SIN VARIEDAD Regadio Explotacion:ES180420000003
 Recinto:18-043-002-00161-00004 Cultivo:63000 PASTOS DE MENOS DE 5 AÑOS-SIN VARIEDAD Regadio Explotacion:ES180420023000

(1) Con incidencias que retienen pago o deniegan el expediente.

(2) Se calcula sobre superficie declarada admisible.

(3) Aplicación del artículo 16 bis del RD 147/2023.

(4) Expediente con algunos recintos de pastos permanentes ubicados en espacios protegidos donde la carga ganadera mínima será 0,1 UGM/ha.

Puede verificar la integridad de una copia de este documento mediante la lectura del código QR adjunto o mediante el acceso a la dirección <https://ws050.juntadeandalucia.es/verificarFirma> indicando el código de VERIFICACIÓN

FIRMADO POR	JUAN JOSE SOLER GARCIA ROCIO GUIJARRO MILLAN	20/02/2025	
VERIFICACIÓN	Pk2jmQ3ESFH4J84V5UNKP32UXX5TB9	PÁG. 694/1379	



Recinto:18-043-002-00161-00004	Cultivo:63000	PASTOS DE MENOS DE 5 AÑOS-SIN VARIEDAD	Regadío	Explotacion: ES180420000003
Recinto:18-043-002-00161-00003	Cultivo:63000	PASTOS DE MENOS DE 5 AÑOS-SIN VARIEDAD	Regadío	Explotacion: ES180420000003
Recinto:18-043-002-00161-00003	Cultivo:63000	PASTOS DE MENOS DE 5 AÑOS-SIN VARIEDAD	Regadío	Explotacion: ES180420023000
Recinto:18-043-002-00229-00004	Cultivo:63000	PASTOS DE MENOS DE 5 AÑOS-SIN VARIEDAD	Regadío	Explotacion: ES180420023000
Recinto:18-043-002-00229-00004	Cultivo:63000	PASTOS DE MENOS DE 5 AÑOS-SIN VARIEDAD	Regadío	Explotacion: ES180420000003
Recinto:18-043-002-00215-00003	Cultivo:63000	PASTOS DE MENOS DE 5 AÑOS-SIN VARIEDAD	Regadío	Explotacion: ES180420023000
Recinto:18-043-002-00215-00003	Cultivo:63000	PASTOS DE MENOS DE 5 AÑOS-SIN VARIEDAD	Regadío	Explotacion: ES180420000003
Recinto:18-043-002-00217-00001	Cultivo:63000	PASTOS DE MENOS DE 5 AÑOS-SIN VARIEDAD	Regadío	Explotacion: ES180420000003
Recinto:18-043-002-00217-00001	Cultivo:63000	PASTOS DE MENOS DE 5 AÑOS-SIN VARIEDAD	Regadío	Explotacion: ES180420023000
Recinto:18-043-002-00212-00002	Cultivo:63000	PASTOS DE MENOS DE 5 AÑOS-SIN VARIEDAD	Regadío	Explotacion: ES180420023000
Recinto:18-043-002-00212-00002	Cultivo:63000	PASTOS DE MENOS DE 5 AÑOS-SIN VARIEDAD	Regadío	Explotacion: ES180420000003
Recinto:18-043-002-00220-00003	Cultivo:63000	PASTOS DE MENOS DE 5 AÑOS-SIN VARIEDAD	Regadío	Explotacion: ES180420023000
Recinto:18-043-002-00220-00003	Cultivo:63000	PASTOS DE MENOS DE 5 AÑOS-SIN VARIEDAD	Regadío	Explotacion: ES180420000003
Recinto:18-043-002-00180-00001	Cultivo:63000	PASTOS DE MENOS DE 5 AÑOS-SIN VARIEDAD	Regadío	Explotacion: ES180420023000
Recinto:18-043-002-00180-00001	Cultivo:63000	PASTOS DE MENOS DE 5 AÑOS-SIN VARIEDAD	Regadío	Explotacion: ES180420000003
Recinto:18-043-002-00218-00001	Cultivo:62000	PASTOS PERMANENTES DE 5 O MAS AÑOS-SIN VARIEDAD	Secano	Explotacion:ES180420000003
Recinto:18-043-002-00218-00001	Cultivo:62000	PASTOS PERMANENTES DE 5 O MAS AÑOS-SIN VARIEDAD	Secano	Explotacion:ES180420023000
Recinto:18-154-001-00015-00002	Cultivo:62000	PASTOS PERMANENTES DE 5 O MAS AÑOS-SIN VARIEDAD	Secano	Explotacion:ES180420023000
Recinto:18-154-001-00015-00002	Cultivo:62000	PASTOS PERMANENTES DE 5 O MAS AÑOS-SIN VARIEDAD	Secano	Explotacion:ES180420000003
Recinto:18-043-002-00256-00002	Cultivo:63000	PASTOS DE MENOS DE 5 AÑOS-SIN VARIEDAD	Regadío	Explotacion: ES180420000003
Recinto:18-043-002-00256-00002	Cultivo:63000	PASTOS DE MENOS DE 5 AÑOS-SIN VARIEDAD	Regadío	Explotacion: ES180420023000
Recinto:18-043-002-00270-00004	Cultivo:62000	PASTOS PERMANENTES DE 5 O MAS AÑOS-SIN VARIEDAD	Secano	Explotacion:ES180420000003
Recinto:18-043-002-00270-00004	Cultivo:62000	PASTOS PERMANENTES DE 5 O MAS AÑOS-SIN VARIEDAD	Secano	Explotacion:ES180420023000
Recinto:18-043-002-00277-00004	Cultivo:63000	PASTOS DE MENOS DE 5 AÑOS-SIN VARIEDAD	Regadío	Explotacion: ES180420023000
Recinto:18-043-002-00277-00004	Cultivo:63000	PASTOS DE MENOS DE 5 AÑOS-SIN VARIEDAD	Regadío	Explotacion: ES180420000003
Recinto:18-154-001-00025-00003	Cultivo:63000	PASTOS DE MENOS DE 5 AÑOS-SIN VARIEDAD	Regadío	Explotacion: ES180420023000
Recinto:18-154-001-00025-00003	Cultivo:63000	PASTOS DE MENOS DE 5 AÑOS-SIN VARIEDAD	Regadío	Explotacion: ES180420000003
Recinto:18-154-001-00014-00002	Cultivo:63000	PASTOS DE MENOS DE 5 AÑOS-SIN VARIEDAD	Regadío	Explotacion: ES180420000003
Recinto:18-154-001-00014-00002	Cultivo:63000	PASTOS DE MENOS DE 5 AÑOS-SIN VARIEDAD	Regadío	Explotacion: ES180420023000
Recinto:18-043-002-00203-00001	Cultivo:63000	PASTOS DE MENOS DE 5 AÑOS-SIN VARIEDAD	Regadío	Explotacion: ES180420000003
Recinto:18-043-002-00203-00001	Cultivo:63000	PASTOS DE MENOS DE 5 AÑOS-SIN VARIEDAD	Regadío	Explotacion: ES180420023000
Recinto:18-043-002-00214-00002	Cultivo:63000	PASTOS DE MENOS DE 5 AÑOS-SIN VARIEDAD	Regadío	Explotacion: ES180420023000
Recinto:18-043-002-00214-00002	Cultivo:63000	PASTOS DE MENOS DE 5 AÑOS-SIN VARIEDAD	Regadío	Explotacion: ES180420000003
Recinto:18-033-002-00043-00005	Cultivo:62000	PASTOS PERMANENTES DE 5 O MAS AÑOS-SIN VARIEDAD	Secano	Explotacion:ES180420023000
Recinto:18-033-002-00043-00005	Cultivo:62000	PASTOS PERMANENTES DE 5 O MAS AÑOS-SIN VARIEDAD	Secano	Explotacion:ES180420000003

(1) Con incidencias que retienen pago o deniegan el expediente.

(2) Se calcula sobre superficie declarada admisible.

(3) Aplicación del artículo 16 bis del RD 147/2023.

(4) Expediente con algunos recintos de pastos permanentes ubicados en espacios protegidos donde la carga ganadera mínima será 0,1 UGM/ha.

Puede verificar la integridad de una copia de este documento mediante la lectura del código QR adjunto o mediante el acceso a la dirección <https://ws050.juntadeandalucia.es/verificarFirma> indicando el código de VERIFICACIÓN

FIRMADO POR	JUAN JOSE SOLER GARCIA	20/02/2025	
	ROCIO GUIJARRO MILLAN		
VERIFICACIÓN	Pk2jmQ3ESFH4J84V5UNKP32UXX5TB9	PÁG. 695/1379	



Recinto:18-033-002-00049-00001	Cultivo:62000	PASTOS PERMANENTES DE 5 O MAS AÑOS-SIN VARIEDAD	Secano
Explotacion:ES180420000003			
Recinto:18-033-002-00049-00001	Cultivo:62000	PASTOS PERMANENTES DE 5 O MAS AÑOS-SIN VARIEDAD	Secano
Explotacion:ES180420023000			
Recinto:18-033-002-00041-00001	Cultivo:62000	PASTOS PERMANENTES DE 5 O MAS AÑOS-SIN VARIEDAD	Secano
Explotacion:ES180420023000			
Recinto:18-033-002-00041-00001	Cultivo:62000	PASTOS PERMANENTES DE 5 O MAS AÑOS-SIN VARIEDAD	Secano
Explotacion:ES180420000003			
Recinto:18-154-001-00025-00002	Cultivo:62000	PASTOS PERMANENTES DE 5 O MAS AÑOS-SIN VARIEDAD	Secano
Explotacion:ES180420023000			
Recinto:18-154-001-00025-00002	Cultivo:62000	PASTOS PERMANENTES DE 5 O MAS AÑOS-SIN VARIEDAD	Secano
Explotacion:ES180420000003			
Recinto:18-033-002-00040-00001	Cultivo:62000	PASTOS PERMANENTES DE 5 O MAS AÑOS-SIN VARIEDAD	Secano
Explotacion:ES180420023000			
Recinto:18-033-002-00040-00001	Cultivo:62000	PASTOS PERMANENTES DE 5 O MAS AÑOS-SIN VARIEDAD	Secano
Explotacion:ES180420000003			
Recinto:18-154-001-00027-00001	Cultivo:62000	PASTOS PERMANENTES DE 5 O MAS AÑOS-SIN VARIEDAD	Secano
Explotacion:ES180420023000			
Recinto:18-154-001-00027-00001	Cultivo:62000	PASTOS PERMANENTES DE 5 O MAS AÑOS-SIN VARIEDAD	Secano
Explotacion:ES180420000003			
Recinto:18-043-002-00253-00001	Cultivo:63000	PASTOS DE MENOS DE 5 AÑOS-SIN VARIEDAD	Regadío Explotacion:ES180420000003
Recinto:18-043-002-00253-00001	Cultivo:63000	PASTOS DE MENOS DE 5 AÑOS-SIN VARIEDAD	Regadío Explotacion:ES180420023000
Recinto:18-043-002-00268-00001	Cultivo:63000	PASTOS DE MENOS DE 5 AÑOS-SIN VARIEDAD	Regadío Explotacion:ES180420000003
Recinto:18-043-002-00268-00001	Cultivo:63000	PASTOS DE MENOS DE 5 AÑOS-SIN VARIEDAD	Regadío Explotacion:ES180420023000
Recinto:18-043-002-00158-00002	Cultivo:62000	PASTOS PERMANENTES DE 5 O MAS AÑOS-SIN VARIEDAD	Secano
Explotacion:ES180420023000			
Recinto:18-043-002-00158-00002	Cultivo:62000	PASTOS PERMANENTES DE 5 O MAS AÑOS-SIN VARIEDAD	Secano
Explotacion:ES180420000003			
Recinto:18-043-002-00159-00002	Cultivo:62000	PASTOS PERMANENTES DE 5 O MAS AÑOS-SIN VARIEDAD	Secano
Explotacion:ES180420000003			
Recinto:18-043-002-00159-00002	Cultivo:62000	PASTOS PERMANENTES DE 5 O MAS AÑOS-SIN VARIEDAD	Secano
Explotacion:ES180420023000			
Recinto:18-043-002-00179-00003	Cultivo:62000	PASTOS PERMANENTES DE 5 O MAS AÑOS-SIN VARIEDAD	Secano
Explotacion:ES180420000003			
Recinto:18-043-002-00179-00003	Cultivo:62000	PASTOS PERMANENTES DE 5 O MAS AÑOS-SIN VARIEDAD	Secano
Explotacion:ES180420023000			
Recinto:18-043-002-00185-00004	Cultivo:62000	PASTOS PERMANENTES DE 5 O MAS AÑOS-SIN VARIEDAD	Secano
Explotacion:ES180420000003			
Recinto:18-043-002-00185-00004	Cultivo:62000	PASTOS PERMANENTES DE 5 O MAS AÑOS-SIN VARIEDAD	Secano
Explotacion:ES180420023000			
Recinto:18-043-002-00190-00003	Cultivo:62000	PASTOS PERMANENTES DE 5 O MAS AÑOS-SIN VARIEDAD	Secano
Explotacion:ES180420000003			
Recinto:18-043-002-00190-00003	Cultivo:62000	PASTOS PERMANENTES DE 5 O MAS AÑOS-SIN VARIEDAD	Secano
Explotacion:ES180420023000			
Recinto:18-043-002-00191-00001	Cultivo:62000	PASTOS PERMANENTES DE 5 O MAS AÑOS-SIN VARIEDAD	Secano
Explotacion:ES180420000003			
Recinto:18-043-002-00191-00001	Cultivo:62000	PASTOS PERMANENTES DE 5 O MAS AÑOS-SIN VARIEDAD	Secano
Explotacion:ES180420023000			
Recinto:18-043-002-00157-00001	Cultivo:62000	PASTOS PERMANENTES DE 5 O MAS AÑOS-SIN VARIEDAD	Secano
Explotacion:ES180420023000			
Recinto:18-043-002-00157-00001	Cultivo:62000	PASTOS PERMANENTES DE 5 O MAS AÑOS-SIN VARIEDAD	Secano
Explotacion:ES180420000003			
Recinto:18-154-001-00026-00001	Cultivo:62000	PASTOS PERMANENTES DE 5 O MAS AÑOS-SIN VARIEDAD	Secano
Explotacion:ES180420000003			
Recinto:18-154-001-00026-00001	Cultivo:62000	PASTOS PERMANENTES DE 5 O MAS AÑOS-SIN VARIEDAD	Secano
Explotacion:ES180420023000			
Recinto:18-043-002-00175-00006	Cultivo:62000	PASTOS PERMANENTES DE 5 O MAS AÑOS-SIN VARIEDAD	Secano
Explotacion:ES180420023000			
Recinto:18-043-002-00175-00006	Cultivo:62000	PASTOS PERMANENTES DE 5 O MAS AÑOS-SIN VARIEDAD	Secano
Explotacion:ES180420000003			
Recinto:18-043-002-00175-00007	Cultivo:62000	PASTOS PERMANENTES DE 5 O MAS AÑOS-SIN VARIEDAD	Secano
Explotacion:ES180420000003			
Recinto:18-043-002-00175-00007	Cultivo:62000	PASTOS PERMANENTES DE 5 O MAS AÑOS-SIN VARIEDAD	Secano
Explotacion:ES180420023000			
Recinto:18-043-002-00177-00001	Cultivo:62000	PASTOS PERMANENTES DE 5 O MAS AÑOS-SIN VARIEDAD	Secano
Explotacion:ES180420023000			

(1) Con incidencias que retienen pago o deniegan el expediente.

(2) Se calcula sobre superficie declarada admisible.

(3) Aplicación del artículo 16 bis del RD 147/2023.

(4) Expediente con algunos recintos de pastos permanentes ubicados en espacios protegidos donde la carga ganadera mínima será 0,1 UGM/ha.

Puede verificar la integridad de una copia de este documento mediante la lectura del código QR adjunto o mediante el acceso a la dirección <https://ws050.juntadeandalucia.es/verificarFirma> indicando el código de VERIFICACIÓN

FIRMADO POR	JUAN JOSE SOLER GARCIA	20/02/2025	
	ROCIO GUIJARRO MILLAN		
VERIFICACIÓN	Pk2jmQ3ESFH4J84V5UNKP32UXX5TB9	PÁG. 696/1379	



Recinto:18-043-002-00177-00001	Cultivo:62000	PASTOS PERMANENTES DE 5 O MAS AÑOS-SIN VARIEDAD	Secano
Explotacion:ES180420000003			
Recinto:18-043-002-00190-00001	Cultivo:62000	PASTOS PERMANENTES DE 5 O MAS AÑOS-SIN VARIEDAD	Secano
Explotacion:ES180420000003			
Recinto:18-043-002-00190-00001	Cultivo:62000	PASTOS PERMANENTES DE 5 O MAS AÑOS-SIN VARIEDAD	Secano
Explotacion:ES180420023000			
Recinto:18-043-002-00169-00001	Cultivo:62000	PASTOS PERMANENTES DE 5 O MAS AÑOS-SIN VARIEDAD	Secano
Explotacion:ES180420000003			
Recinto:18-043-002-00169-00001	Cultivo:62000	PASTOS PERMANENTES DE 5 O MAS AÑOS-SIN VARIEDAD	Secano
Explotacion:ES180420023000			
Recinto:18-043-002-00161-00002	Cultivo:62000	PASTOS PERMANENTES DE 5 O MAS AÑOS-SIN VARIEDAD	Secano
Explotacion:ES180420000003			
Recinto:18-043-002-00161-00002	Cultivo:62000	PASTOS PERMANENTES DE 5 O MAS AÑOS-SIN VARIEDAD	Secano
Explotacion:ES180420023000			
Recinto:18-033-002-00050-00003	Cultivo:62000	PASTOS PERMANENTES DE 5 O MAS AÑOS-SIN VARIEDAD	Secano
Explotacion:ES180420023000			
Recinto:18-033-002-00050-00003	Cultivo:62000	PASTOS PERMANENTES DE 5 O MAS AÑOS-SIN VARIEDAD	Secano
Explotacion:ES180420000003			
Recinto:18-154-001-00012-00004	Cultivo:62000	PASTOS PERMANENTES DE 5 O MAS AÑOS-SIN VARIEDAD	Secano
Explotacion:ES180420023000			
Recinto:18-154-001-00012-00004	Cultivo:62000	PASTOS PERMANENTES DE 5 O MAS AÑOS-SIN VARIEDAD	Secano
Explotacion:ES180420000003			
Recinto:18-043-002-00162-00001	Cultivo:62000	PASTOS PERMANENTES DE 5 O MAS AÑOS-SIN VARIEDAD	Secano
Explotacion:ES180420000003			
Recinto:18-043-002-00162-00001	Cultivo:62000	PASTOS PERMANENTES DE 5 O MAS AÑOS-SIN VARIEDAD	Secano
Explotacion:ES180420023000			
Recinto:18-154-001-00015-00001	Cultivo:62000	PASTOS PERMANENTES DE 5 O MAS AÑOS-SIN VARIEDAD	Secano
Explotacion:ES180420023000			
Recinto:18-154-001-00015-00001	Cultivo:62000	PASTOS PERMANENTES DE 5 O MAS AÑOS-SIN VARIEDAD	Secano
Explotacion:ES180420000003			
Recinto:18-154-001-00005-00002	Cultivo:62000	PASTOS PERMANENTES DE 5 O MAS AÑOS-SIN VARIEDAD	Secano
Explotacion:ES180420023000			
Recinto:18-154-001-00005-00002	Cultivo:62000	PASTOS PERMANENTES DE 5 O MAS AÑOS-SIN VARIEDAD	Secano
Explotacion:ES180420000003			
Recinto:18-154-001-00006-00004	Cultivo:62000	PASTOS PERMANENTES DE 5 O MAS AÑOS-SIN VARIEDAD	Secano
Explotacion:ES180420023000			
Recinto:18-154-001-00006-00004	Cultivo:62000	PASTOS PERMANENTES DE 5 O MAS AÑOS-SIN VARIEDAD	Secano
Explotacion:ES180420000003			
Recinto:18-154-001-00008-00001	Cultivo:62000	PASTOS PERMANENTES DE 5 O MAS AÑOS-SIN VARIEDAD	Secano
Explotacion:ES180420000003			
Recinto:18-154-001-00008-00001	Cultivo:62000	PASTOS PERMANENTES DE 5 O MAS AÑOS-SIN VARIEDAD	Secano
Explotacion:ES180420023000			
Recinto:18-154-001-00009-00002	Cultivo:62000	PASTOS PERMANENTES DE 5 O MAS AÑOS-SIN VARIEDAD	Secano
Explotacion:ES180420023000			
Recinto:18-154-001-00009-00002	Cultivo:62000	PASTOS PERMANENTES DE 5 O MAS AÑOS-SIN VARIEDAD	Secano
Explotacion:ES180420000003			
Recinto:18-043-002-00167-00001	Cultivo:62000	PASTOS PERMANENTES DE 5 O MAS AÑOS-SIN VARIEDAD	Secano
Explotacion:ES180420000003			
Recinto:18-043-002-00167-00001	Cultivo:62000	PASTOS PERMANENTES DE 5 O MAS AÑOS-SIN VARIEDAD	Secano
Explotacion:ES180420023000			
Recinto:18-043-002-00528-00001	Cultivo:62000	PASTOS PERMANENTES DE 5 O MAS AÑOS-SIN VARIEDAD	Secano
Explotacion:ES180420000003			
Recinto:18-043-002-00528-00001	Cultivo:62000	PASTOS PERMANENTES DE 5 O MAS AÑOS-SIN VARIEDAD	Secano
Explotacion:ES180420023000			
Recinto:18-043-002-00163-00001	Cultivo:62000	PASTOS PERMANENTES DE 5 O MAS AÑOS-SIN VARIEDAD	Secano
Explotacion:ES180420023000			
Recinto:18-043-002-00163-00001	Cultivo:62000	PASTOS PERMANENTES DE 5 O MAS AÑOS-SIN VARIEDAD	Secano
Explotacion:ES180420000003			
Recinto:18-043-002-00164-00001	Cultivo:62000	PASTOS PERMANENTES DE 5 O MAS AÑOS-SIN VARIEDAD	Secano
Explotacion:ES180420023000			
Recinto:18-043-002-00164-00001	Cultivo:62000	PASTOS PERMANENTES DE 5 O MAS AÑOS-SIN VARIEDAD	Secano
Explotacion:ES180420000003			
Recinto:18-043-002-00165-00001	Cultivo:62000	PASTOS PERMANENTES DE 5 O MAS AÑOS-SIN VARIEDAD	Secano
Explotacion:ES180420000003			
Recinto:18-043-002-00165-00001	Cultivo:62000	PASTOS PERMANENTES DE 5 O MAS AÑOS-SIN VARIEDAD	Secano
Explotacion:ES180420023000			
Recinto:18-043-002-00183-00001	Cultivo:62000	PASTOS PERMANENTES DE 5 O MAS AÑOS-SIN VARIEDAD	Secano
Explotacion:ES180420023000			
Recinto:18-043-002-00183-00001	Cultivo:62000	PASTOS PERMANENTES DE 5 O MAS AÑOS-SIN VARIEDAD	Secano
Explotacion:ES180420000003			

(1) Con incidencias que retienen pago o deniegan el expediente.

(2) Se calcula sobre superficie declarada admisible.

(3) Aplicación del artículo 16 bis del RD 147/2023.

(4) Expediente con algunos recintos de pastos permanentes ubicados en espacios protegidos donde la carga ganadera mínima será 0,1 UGM/ha.

Puede verificar la integridad de una copia de este documento mediante la lectura del código QR adjunto o mediante el acceso a la dirección https://ws050.juntadeandalucia.es/verificarFirma indicando el código de VERIFICACIÓN			
FIRMADO POR	JUAN JOSE SOLER GARCIA	20/02/2025	
	ROCIO GUIJARRO MILLAN		
VERIFICACIÓN	Pk2jmQ3ESFH4J84V5UNKP32UXX5TB9	PÁG. 697/1379	



Recinto:18-043-002-00184-00001	Cultivo:62000	PASTOS PERMANENTES DE 5 O MAS AÑOS-SIN VARIEDAD	Secano
Explotacion:ES180420023000			
Recinto:18-043-002-00184-00001	Cultivo:62000	PASTOS PERMANENTES DE 5 O MAS AÑOS-SIN VARIEDAD	Secano
Explotacion:ES180420000003			
Recinto:18-043-002-00178-00002	Cultivo:62000	PASTOS PERMANENTES DE 5 O MAS AÑOS-SIN VARIEDAD	Secano
Explotacion:ES180420000003			
Recinto:18-043-002-00178-00002	Cultivo:62000	PASTOS PERMANENTES DE 5 O MAS AÑOS-SIN VARIEDAD	Secano
Explotacion:ES180420023000			
Recinto:18-033-002-00037-00002	Cultivo:62000	PASTOS PERMANENTES DE 5 O MAS AÑOS-SIN VARIEDAD	Secano
Explotacion:ES180420000003			
Recinto:18-033-002-00037-00002	Cultivo:62000	PASTOS PERMANENTES DE 5 O MAS AÑOS-SIN VARIEDAD	Secano
Explotacion:ES180420023000			
Recinto:18-033-002-00007-00003	Cultivo:62000	PASTOS PERMANENTES DE 5 O MAS AÑOS-SIN VARIEDAD	Secano
Explotacion:ES180420000003			
Recinto:18-033-002-00007-00003	Cultivo:62000	PASTOS PERMANENTES DE 5 O MAS AÑOS-SIN VARIEDAD	Secano
Explotacion:ES180420023000			
Recinto:18-033-002-00043-00004	Cultivo:62000	PASTOS PERMANENTES DE 5 O MAS AÑOS-SIN VARIEDAD	Secano
Explotacion:ES180420023000			
Recinto:18-033-002-00043-00004	Cultivo:62000	PASTOS PERMANENTES DE 5 O MAS AÑOS-SIN VARIEDAD	Secano
Explotacion:ES180420000003			
Recinto:18-033-001-00038-00001	Cultivo:62000	PASTOS PERMANENTES DE 5 O MAS AÑOS-SIN VARIEDAD	Secano
Explotacion:ES180420000003			
Recinto:18-033-001-00038-00001	Cultivo:62000	PASTOS PERMANENTES DE 5 O MAS AÑOS-SIN VARIEDAD	Secano
Explotacion:ES180420023000			
Recinto:18-033-001-00039-00001	Cultivo:62000	PASTOS PERMANENTES DE 5 O MAS AÑOS-SIN VARIEDAD	Secano
Explotacion:ES180420000003			
Recinto:18-033-001-00039-00001	Cultivo:62000	PASTOS PERMANENTES DE 5 O MAS AÑOS-SIN VARIEDAD	Secano
Explotacion:ES180420023000			
Recinto:18-033-001-00040-00001	Cultivo:62000	PASTOS PERMANENTES DE 5 O MAS AÑOS-SIN VARIEDAD	Secano
Explotacion:ES180420023000			
Recinto:18-033-001-00040-00001	Cultivo:62000	PASTOS PERMANENTES DE 5 O MAS AÑOS-SIN VARIEDAD	Secano
Explotacion:ES180420000003			
Recinto:18-043-002-00171-00002	Cultivo:62000	PASTOS PERMANENTES DE 5 O MAS AÑOS-SIN VARIEDAD	Secano
Explotacion:ES180420000003			
Recinto:18-043-002-00171-00002	Cultivo:62000	PASTOS PERMANENTES DE 5 O MAS AÑOS-SIN VARIEDAD	Secano
Explotacion:ES180420023000			
Recinto:18-043-002-00170-00002	Cultivo:62000	PASTOS PERMANENTES DE 5 O MAS AÑOS-SIN VARIEDAD	Secano
Explotacion:ES180420023000			
Recinto:18-043-002-00170-00002	Cultivo:62000	PASTOS PERMANENTES DE 5 O MAS AÑOS-SIN VARIEDAD	Secano
Explotacion:ES180420000003			
Recinto:18-033-001-00053-00001	Cultivo:62000	PASTOS PERMANENTES DE 5 O MAS AÑOS-SIN VARIEDAD	Secano
Explotacion:ES180420000003			
Recinto:18-033-001-00053-00001	Cultivo:62000	PASTOS PERMANENTES DE 5 O MAS AÑOS-SIN VARIEDAD	Secano
Explotacion:ES180420023000			
Recinto:18-154-001-00007-00002	Cultivo:62000	PASTOS PERMANENTES DE 5 O MAS AÑOS-SIN VARIEDAD	Secano
Explotacion:ES180420023000			
Recinto:18-154-001-00007-00002	Cultivo:62000	PASTOS PERMANENTES DE 5 O MAS AÑOS-SIN VARIEDAD	Secano
Explotacion:ES180420000003			
Recinto:18-033-001-00049-00001	Cultivo:62000	PASTOS PERMANENTES DE 5 O MAS AÑOS-SIN VARIEDAD	Secano
Explotacion:ES180420023000			
Recinto:18-033-001-00049-00001	Cultivo:62000	PASTOS PERMANENTES DE 5 O MAS AÑOS-SIN VARIEDAD	Secano
Explotacion:ES180420000003			
Recinto:18-033-001-00046-00001	Cultivo:62000	PASTOS PERMANENTES DE 5 O MAS AÑOS-SIN VARIEDAD	Secano
Explotacion:ES180420000003			
Recinto:18-033-001-00046-00001	Cultivo:62000	PASTOS PERMANENTES DE 5 O MAS AÑOS-SIN VARIEDAD	Secano
Explotacion:ES180420023000			
Recinto:18-033-001-00050-00001	Cultivo:62000	PASTOS PERMANENTES DE 5 O MAS AÑOS-SIN VARIEDAD	Secano
Explotacion:ES180420023000			
Recinto:18-033-001-00050-00001	Cultivo:62000	PASTOS PERMANENTES DE 5 O MAS AÑOS-SIN VARIEDAD	Secano
Explotacion:ES180420000003			
Recinto:18-033-002-00006-00001	Cultivo:62000	PASTOS PERMANENTES DE 5 O MAS AÑOS-SIN VARIEDAD	Secano
Explotacion:ES180420023000			
Recinto:18-033-002-00006-00001	Cultivo:62000	PASTOS PERMANENTES DE 5 O MAS AÑOS-SIN VARIEDAD	Secano
Explotacion:ES180420000003			
Recinto:18-043-002-00235-00003	Cultivo:62000	PASTOS PERMANENTES DE 5 O MAS AÑOS-SIN VARIEDAD	Secano
Explotacion:ES180420023000			
Recinto:18-043-002-00235-00003	Cultivo:62000	PASTOS PERMANENTES DE 5 O MAS AÑOS-SIN VARIEDAD	Secano
Explotacion:ES180420000003			
Recinto:18-043-002-00235-00004	Cultivo:62000	PASTOS PERMANENTES DE 5 O MAS AÑOS-SIN VARIEDAD	Secano
Explotacion:ES180420023000			

(1) Con incidencias que retienen pago o deniegan el expediente.

(2) Se calcula sobre superficie declarada admisible.

(3) Aplicación del artículo 16 bis del RD 147/2023.

(4) Expediente con algunos recintos de pastos permanentes ubicados en espacios protegidos donde la carga ganadera mínima será 0,1 UGM/ha.

Puede verificar la integridad de una copia de este documento mediante la lectura del código QR adjunto o mediante el acceso a la dirección <https://ws050.juntadeandalucia.es/verificarFirma> indicando el código de VERIFICACIÓN

FIRMADO POR	JUAN JOSE SOLER GARCIA	20/02/2025	
	ROCIO GUIJARRO MILLAN		
VERIFICACIÓN	Pk2jmQ3ESFH4J84V5UNKP32UXX5TB9	PÁG. 698/1379	



Recinto:18-043-002-00235-00004	Cultivo:62000	PASTOS PERMANENTES DE 5 O MAS AÑOS-SIN VARIEDAD	Secano
Explotacion:ES180420000003			
Recinto:18-043-002-00175-00009	Cultivo:62000	PASTOS PERMANENTES DE 5 O MAS AÑOS-SIN VARIEDAD	Secano
Explotacion:ES180420023000			
Recinto:18-043-002-00175-00009	Cultivo:62000	PASTOS PERMANENTES DE 5 O MAS AÑOS-SIN VARIEDAD	Secano
Explotacion:ES180420000003			
Recinto:18-043-002-00251-00001	Cultivo:62000	PASTOS PERMANENTES DE 5 O MAS AÑOS-SIN VARIEDAD	Secano
Explotacion:ES180420023000			
Recinto:18-043-002-00251-00001	Cultivo:62000	PASTOS PERMANENTES DE 5 O MAS AÑOS-SIN VARIEDAD	Secano
Explotacion:ES180420000003			
Recinto:18-043-002-00269-00001	Cultivo:62000	PASTOS PERMANENTES DE 5 O MAS AÑOS-SIN VARIEDAD	Secano
Explotacion:ES180420000003			
Recinto:18-043-002-00269-00001	Cultivo:62000	PASTOS PERMANENTES DE 5 O MAS AÑOS-SIN VARIEDAD	Secano
Explotacion:ES180420023000			
Recinto:18-043-002-00277-00003	Cultivo:62000	PASTOS PERMANENTES DE 5 O MAS AÑOS-SIN VARIEDAD	Secano
Explotacion:ES180420000003			
Recinto:18-043-002-00277-00003	Cultivo:62000	PASTOS PERMANENTES DE 5 O MAS AÑOS-SIN VARIEDAD	Secano
Explotacion:ES180420023000			
Recinto:18-043-002-00236-00001	Cultivo:62000	PASTOS PERMANENTES DE 5 O MAS AÑOS-SIN VARIEDAD	Secano
Explotacion:ES180420000003			
Recinto:18-043-002-00236-00001	Cultivo:62000	PASTOS PERMANENTES DE 5 O MAS AÑOS-SIN VARIEDAD	Secano
Explotacion:ES180420023000			
Recinto:18-043-002-00235-00005	Cultivo:62000	PASTOS PERMANENTES DE 5 O MAS AÑOS-SIN VARIEDAD	Secano
Explotacion:ES180420023000			
Recinto:18-043-002-00235-00005	Cultivo:62000	PASTOS PERMANENTES DE 5 O MAS AÑOS-SIN VARIEDAD	Secano
Explotacion:ES180420000003			
Recinto:18-043-002-00238-00002	Cultivo:62000	PASTOS PERMANENTES DE 5 O MAS AÑOS-SIN VARIEDAD	Secano
Explotacion:ES180420000003			
Recinto:18-043-002-00238-00002	Cultivo:62000	PASTOS PERMANENTES DE 5 O MAS AÑOS-SIN VARIEDAD	Secano
Explotacion:ES180420023000			
Recinto:18-043-002-00239-00002	Cultivo:62000	PASTOS PERMANENTES DE 5 O MAS AÑOS-SIN VARIEDAD	Secano
Explotacion:ES180420023000			
Recinto:18-043-002-00239-00002	Cultivo:62000	PASTOS PERMANENTES DE 5 O MAS AÑOS-SIN VARIEDAD	Secano
Explotacion:ES180420000003			
Recinto:18-043-002-00215-00001	Cultivo:62000	PASTOS PERMANENTES DE 5 O MAS AÑOS-SIN VARIEDAD	Secano
Explotacion:ES180420023000			
Recinto:18-043-002-00215-00001	Cultivo:62000	PASTOS PERMANENTES DE 5 O MAS AÑOS-SIN VARIEDAD	Secano
Explotacion:ES180420000003			
Recinto:18-043-002-00267-00002	Cultivo:62000	PASTOS PERMANENTES DE 5 O MAS AÑOS-SIN VARIEDAD	Secano
Explotacion:ES180420000003			
Recinto:18-043-002-00267-00002	Cultivo:62000	PASTOS PERMANENTES DE 5 O MAS AÑOS-SIN VARIEDAD	Secano
Explotacion:ES180420023000			
Recinto:18-043-002-00268-00003	Cultivo:62000	PASTOS PERMANENTES DE 5 O MAS AÑOS-SIN VARIEDAD	Secano
Explotacion:ES180420000003			
Recinto:18-043-002-00268-00003	Cultivo:62000	PASTOS PERMANENTES DE 5 O MAS AÑOS-SIN VARIEDAD	Secano
Explotacion:ES180420023000			
Recinto:18-043-002-00213-00002	Cultivo:62000	PASTOS PERMANENTES DE 5 O MAS AÑOS-SIN VARIEDAD	Secano
Explotacion:ES180420000003			
Recinto:18-043-002-00213-00002	Cultivo:62000	PASTOS PERMANENTES DE 5 O MAS AÑOS-SIN VARIEDAD	Secano
Explotacion:ES180420023000			
Recinto:18-043-002-00214-00001	Cultivo:62000	PASTOS PERMANENTES DE 5 O MAS AÑOS-SIN VARIEDAD	Secano
Explotacion:ES180420000003			
Recinto:18-043-002-00214-00001	Cultivo:62000	PASTOS PERMANENTES DE 5 O MAS AÑOS-SIN VARIEDAD	Secano
Explotacion:ES180420023000			
Recinto:18-043-002-00215-00002	Cultivo:62000	PASTOS PERMANENTES DE 5 O MAS AÑOS-SIN VARIEDAD	Secano
Explotacion:ES180420023000			
Recinto:18-043-002-00215-00002	Cultivo:62000	PASTOS PERMANENTES DE 5 O MAS AÑOS-SIN VARIEDAD	Secano
Explotacion:ES180420000003			
Recinto:18-043-002-00268-00002	Cultivo:62000	PASTOS PERMANENTES DE 5 O MAS AÑOS-SIN VARIEDAD	Secano
Explotacion:ES180420000003			
Recinto:18-043-002-00268-00002	Cultivo:62000	PASTOS PERMANENTES DE 5 O MAS AÑOS-SIN VARIEDAD	Secano
Explotacion:ES180420023000			
Recinto:18-043-002-00212-00001	Cultivo:62000	PASTOS PERMANENTES DE 5 O MAS AÑOS-SIN VARIEDAD	Secano
Explotacion:ES180420000003			
Recinto:18-043-002-00212-00001	Cultivo:62000	PASTOS PERMANENTES DE 5 O MAS AÑOS-SIN VARIEDAD	Secano
Explotacion:ES180420023000			
Recinto:18-033-002-00081-00004	Cultivo:63000	PASTOS DE MENOS DE 5 AÑOS-SIN VARIEDAD	Regadio Explotacion:ES180420000003
Recinto:18-033-002-00081-00004	Cultivo:63000	PASTOS DE MENOS DE 5 AÑOS-SIN VARIEDAD	Regadio Explotacion:ES180420023000

(1) Con incidencias que retienen pago o deniegan el expediente.

(2) Se calcula sobre superficie declarada admisible.

(3) Aplicación del artículo 16 bis del RD 147/2023.

(4) Expediente con algunos recintos de pastos permanentes ubicados en espacios protegidos donde la carga ganadera mínima será 0,1 UGM/ha.

Puede verificar la integridad de una copia de este documento mediante la lectura del código QR adjunto o mediante el acceso a la dirección https://ws050.juntadeandalucia.es/verificarFirma indicando el código de VERIFICACIÓN			
FIRMADO POR	JUAN JOSE SOLER GARCIA ROCIO GUIJARRO MILLAN	20/02/2025	
VERIFICACIÓN	Pk2jmQ3ESFH4J84V5UNKP32UXX5TB9	PÁG. 699/1379	



Recinto:18-043-002-00234-00003	Cultivo:63000	PASTOS DE MENOS DE 5 AÑOS-SIN VARIEDAD	Regadío	Explotacion: ES180420023000
Recinto:18-043-002-00234-00003	Cultivo:63000	PASTOS DE MENOS DE 5 AÑOS-SIN VARIEDAD	Regadío	Explotacion: ES180420000003
Recinto:18-043-002-00228-00002	Cultivo:62000	PASTOS PERMANENTES DE 5 O MAS AÑOS-SIN VARIEDAD	Secano	Explotacion:ES180420023000
Recinto:18-043-002-00228-00002	Cultivo:62000	PASTOS PERMANENTES DE 5 O MAS AÑOS-SIN VARIEDAD	Secano	Explotacion:ES180420000003
Recinto:18-043-002-00156-00001	Cultivo:63000	PASTOS DE MENOS DE 5 AÑOS-SIN VARIEDAD	Regadío	Explotacion: ES180420023000
Recinto:18-043-002-00156-00001	Cultivo:63000	PASTOS DE MENOS DE 5 AÑOS-SIN VARIEDAD	Regadío	Explotacion: ES180420000003
Recinto:18-043-002-00157-00003	Cultivo:63000	PASTOS DE MENOS DE 5 AÑOS-SIN VARIEDAD	Regadío	Explotacion: ES180420000003
Recinto:18-043-002-00157-00003	Cultivo:63000	PASTOS DE MENOS DE 5 AÑOS-SIN VARIEDAD	Regadío	Explotacion: ES180420023000
Recinto:18-043-002-00157-00004	Cultivo:63000	PASTOS DE MENOS DE 5 AÑOS-SIN VARIEDAD	Regadío	Explotacion: ES180420023000
Recinto:18-043-002-00157-00004	Cultivo:63000	PASTOS DE MENOS DE 5 AÑOS-SIN VARIEDAD	Regadío	Explotacion: ES180420000003
Recinto:18-043-002-00158-00003	Cultivo:63000	PASTOS DE MENOS DE 5 AÑOS-SIN VARIEDAD	Regadío	Explotacion: ES180420023000
Recinto:18-043-002-00158-00003	Cultivo:63000	PASTOS DE MENOS DE 5 AÑOS-SIN VARIEDAD	Regadío	Explotacion: ES180420000003
Recinto:18-043-002-00159-00003	Cultivo:63000	PASTOS DE MENOS DE 5 AÑOS-SIN VARIEDAD	Regadío	Explotacion: ES180420000003
Recinto:18-043-002-00159-00003	Cultivo:63000	PASTOS DE MENOS DE 5 AÑOS-SIN VARIEDAD	Regadío	Explotacion: ES180420023000
Recinto:18-043-002-00225-00001	Cultivo:62000	PASTOS PERMANENTES DE 5 O MAS AÑOS-SIN VARIEDAD	Secano	Explotacion:ES180420000003
Recinto:18-043-002-00225-00001	Cultivo:62000	PASTOS PERMANENTES DE 5 O MAS AÑOS-SIN VARIEDAD	Secano	Explotacion:ES180420023000
Recinto:18-043-002-00225-00004	Cultivo:62000	PASTOS PERMANENTES DE 5 O MAS AÑOS-SIN VARIEDAD	Secano	Explotacion:ES180420000003
Recinto:18-043-002-00225-00004	Cultivo:62000	PASTOS PERMANENTES DE 5 O MAS AÑOS-SIN VARIEDAD	Secano	Explotacion:ES180420023000
Recinto:18-043-002-00226-00001	Cultivo:62000	PASTOS PERMANENTES DE 5 O MAS AÑOS-SIN VARIEDAD	Secano	Explotacion:ES180420023000
Recinto:18-043-002-00226-00001	Cultivo:62000	PASTOS PERMANENTES DE 5 O MAS AÑOS-SIN VARIEDAD	Secano	Explotacion:ES180420000003
Recinto:18-043-002-00231-00001	Cultivo:62000	PASTOS PERMANENTES DE 5 O MAS AÑOS-SIN VARIEDAD	Secano	Explotacion:ES180420000003
Recinto:18-043-002-00231-00001	Cultivo:62000	PASTOS PERMANENTES DE 5 O MAS AÑOS-SIN VARIEDAD	Secano	Explotacion:ES180420023000
Recinto:18-043-002-00229-00003	Cultivo:62000	PASTOS PERMANENTES DE 5 O MAS AÑOS-SIN VARIEDAD	Secano	Explotacion:ES180420023000
Recinto:18-043-002-00229-00003	Cultivo:62000	PASTOS PERMANENTES DE 5 O MAS AÑOS-SIN VARIEDAD	Secano	Explotacion:ES180420000003
Recinto:18-043-002-00230-00004	Cultivo:62000	PASTOS PERMANENTES DE 5 O MAS AÑOS-SIN VARIEDAD	Secano	Explotacion:ES180420023000
Recinto:18-043-002-00230-00004	Cultivo:62000	PASTOS PERMANENTES DE 5 O MAS AÑOS-SIN VARIEDAD	Secano	Explotacion:ES180420000003
Recinto:18-043-002-00186-00001	Cultivo:62000	PASTOS PERMANENTES DE 5 O MAS AÑOS-SIN VARIEDAD	Secano	Explotacion:ES180420000003
Recinto:18-043-002-00186-00001	Cultivo:62000	PASTOS PERMANENTES DE 5 O MAS AÑOS-SIN VARIEDAD	Secano	Explotacion:ES180420023000
Recinto:18-043-002-00187-00001	Cultivo:62000	PASTOS PERMANENTES DE 5 O MAS AÑOS-SIN VARIEDAD	Secano	Explotacion:ES180420000003
Recinto:18-043-002-00187-00001	Cultivo:62000	PASTOS PERMANENTES DE 5 O MAS AÑOS-SIN VARIEDAD	Secano	Explotacion:ES180420023000
Recinto:18-043-002-00230-00003	Cultivo:62000	PASTOS PERMANENTES DE 5 O MAS AÑOS-SIN VARIEDAD	Secano	Explotacion:ES180420000003
Recinto:18-043-002-00230-00003	Cultivo:62000	PASTOS PERMANENTES DE 5 O MAS AÑOS-SIN VARIEDAD	Secano	Explotacion:ES180420023000
Recinto:18-043-002-00189-00001	Cultivo:62000	PASTOS PERMANENTES DE 5 O MAS AÑOS-SIN VARIEDAD	Secano	Explotacion:ES180420000003
Recinto:18-043-002-00189-00001	Cultivo:62000	PASTOS PERMANENTES DE 5 O MAS AÑOS-SIN VARIEDAD	Secano	Explotacion:ES180420023000
Recinto:18-043-002-00211-00001	Cultivo:62000	PASTOS PERMANENTES DE 5 O MAS AÑOS-SIN VARIEDAD	Secano	Explotacion:ES180420000003

(1) Con incidencias que retienen pago o deniegan el expediente.

(2) Se calcula sobre superficie declarada admisible.

(3) Aplicación del artículo 16 bis del RD 147/2023.

(4) Expediente con algunos recintos de pastos permanentes ubicados en espacios protegidos donde la carga ganadera mínima será 0,1 UGM/ha.

<p>Puede verificar la integridad de una copia de este documento mediante la lectura del código QR adjunto o mediante el acceso a la dirección https://ws050.juntadeandalucia.es/verificarFirma indicando el código de VERIFICACIÓN</p>			
FIRMADO POR	JUAN JOSE SOLER GARCIA	20/02/2025	
VERIFICACIÓN	ROCIO GUIJARRO MILLAN	PÁG. 700/1379	

Pk2jmQ3ESFH4J84V5UNKP32UXX5TB9



Recinto:18-043-002-00211-00001	Cultivo:62000	PASTOS PERMANENTES DE 5 O MAS AÑOS-SIN VARIEDAD	Secano
Explotacion:ES180420023000			
Recinto:18-043-002-00188-00001	Cultivo:62000	PASTOS PERMANENTES DE 5 O MAS AÑOS-SIN VARIEDAD	Secano
Explotacion:ES180420023000			
Recinto:18-043-002-00188-00001	Cultivo:62000	PASTOS PERMANENTES DE 5 O MAS AÑOS-SIN VARIEDAD	Secano
Explotacion:ES180420000003			
Recinto:18-043-002-00165-00002	Cultivo:63000	PASTOS DE MENOS DE 5 AÑOS-SIN VARIEDAD	Regadio Explotacion:
ES180420023000			
Recinto:18-043-002-00165-00002	Cultivo:63000	PASTOS DE MENOS DE 5 AÑOS-SIN VARIEDAD	Regadio Explotacion:
ES180420000003			
Recinto:18-043-002-00170-00003	Cultivo:63000	PASTOS DE MENOS DE 5 AÑOS-SIN VARIEDAD	Regadio Explotacion:
ES180420023000			
Recinto:18-043-002-00170-00003	Cultivo:63000	PASTOS DE MENOS DE 5 AÑOS-SIN VARIEDAD	Regadio Explotacion:
ES180420000003			
Recinto:18-033-002-00049-00002	Cultivo:63000	PASTOS DE MENOS DE 5 AÑOS-SIN VARIEDAD	Regadio Explotacion:
ES180420023000			
Recinto:18-033-002-00049-00002	Cultivo:63000	PASTOS DE MENOS DE 5 AÑOS-SIN VARIEDAD	Regadio Explotacion:
ES180420000003			
Recinto:18-033-002-00050-00004	Cultivo:63000	PASTOS DE MENOS DE 5 AÑOS-SIN VARIEDAD	Regadio Explotacion:
ES180420000003			
Recinto:18-033-002-00050-00004	Cultivo:63000	PASTOS DE MENOS DE 5 AÑOS-SIN VARIEDAD	Regadio Explotacion:
ES180420023000			
Recinto:18-043-002-00158-00004	Cultivo:63000	PASTOS DE MENOS DE 5 AÑOS-SIN VARIEDAD	Regadio Explotacion:
ES180420023000			
Recinto:18-043-002-00158-00004	Cultivo:63000	PASTOS DE MENOS DE 5 AÑOS-SIN VARIEDAD	Regadio Explotacion:
ES180420000003			
Recinto:18-043-002-00192-00002	Cultivo:63000	PASTOS DE MENOS DE 5 AÑOS-SIN VARIEDAD	Regadio Explotacion:
ES180420023000			
Recinto:18-043-002-00192-00002	Cultivo:63000	PASTOS DE MENOS DE 5 AÑOS-SIN VARIEDAD	Regadio Explotacion:
ES180420000003			
Recinto:18-154-001-00012-00005	Cultivo:63000	PASTOS DE MENOS DE 5 AÑOS-SIN VARIEDAD	Regadio Explotacion:
ES180420023000			
Recinto:18-154-001-00012-00005	Cultivo:63000	PASTOS DE MENOS DE 5 AÑOS-SIN VARIEDAD	Regadio Explotacion:
ES180420000003			
Recinto:18-043-002-00254-00001	Cultivo:62000	PASTOS PERMANENTES DE 5 O MAS AÑOS-SIN VARIEDAD	Secano
Explotacion:ES180420000003			
Recinto:18-043-002-00254-00001	Cultivo:62000	PASTOS PERMANENTES DE 5 O MAS AÑOS-SIN VARIEDAD	Secano
Explotacion:ES180420023000			
Recinto:18-043-002-00256-00001	Cultivo:62000	PASTOS PERMANENTES DE 5 O MAS AÑOS-SIN VARIEDAD	Secano
Explotacion:ES180420023000			
Recinto:18-043-002-00256-00001	Cultivo:62000	PASTOS PERMANENTES DE 5 O MAS AÑOS-SIN VARIEDAD	Secano
Explotacion:ES180420000003			
Recinto:18-043-002-00173-00002	Cultivo:63000	PASTOS DE MENOS DE 5 AÑOS-SIN VARIEDAD	Regadio Explotacion:
ES180420000003			
Recinto:18-043-002-00173-00002	Cultivo:63000	PASTOS DE MENOS DE 5 AÑOS-SIN VARIEDAD	Regadio Explotacion:
ES180420023000			
Recinto:18-043-002-00171-00003	Cultivo:63000	PASTOS DE MENOS DE 5 AÑOS-SIN VARIEDAD	Regadio Explotacion:
ES180420023000			
Recinto:18-043-002-00171-00003	Cultivo:63000	PASTOS DE MENOS DE 5 AÑOS-SIN VARIEDAD	Regadio Explotacion:
ES180420000003			
Recinto:18-043-002-00234-00002	Cultivo:63000	PASTOS DE MENOS DE 5 AÑOS-SIN VARIEDAD	Regadio Explotacion:
ES180420000003			
Recinto:18-043-002-00234-00002	Cultivo:63000	PASTOS DE MENOS DE 5 AÑOS-SIN VARIEDAD	Regadio Explotacion:
ES180420023000			
Recinto:18-043-002-00235-00006	Cultivo:63000	PASTOS DE MENOS DE 5 AÑOS-SIN VARIEDAD	Regadio Explotacion:
ES180420023000			
Recinto:18-043-002-00235-00006	Cultivo:63000	PASTOS DE MENOS DE 5 AÑOS-SIN VARIEDAD	Regadio Explotacion:
ES180420000003			
Recinto:18-033-002-00047-00001	Cultivo:63000	PASTOS DE MENOS DE 5 AÑOS-SIN VARIEDAD	Regadio Explotacion:
ES180420000003			
Recinto:18-033-002-00047-00001	Cultivo:63000	PASTOS DE MENOS DE 5 AÑOS-SIN VARIEDAD	Regadio Explotacion:
ES180420023000			
Recinto:18-033-002-00043-00001	Cultivo:63000	PASTOS DE MENOS DE 5 AÑOS-SIN VARIEDAD	Regadio Explotacion:
ES180420000003			
Recinto:18-033-002-00043-00001	Cultivo:63000	PASTOS DE MENOS DE 5 AÑOS-SIN VARIEDAD	Regadio Explotacion:
ES180420023000			
Recinto:18-043-002-00236-00002	Cultivo:63000	PASTOS DE MENOS DE 5 AÑOS-SIN VARIEDAD	Regadio Explotacion:
ES180420000003			
Recinto:18-043-002-00236-00002	Cultivo:63000	PASTOS DE MENOS DE 5 AÑOS-SIN VARIEDAD	Regadio Explotacion:
ES180420023000			

(1) Con incidencias que retienen pago o deniegan el expediente.

(2) Se calcula sobre superficie declarada admisible.

(3) Aplicación del artículo 16 bis del RD 147/2023.

(4) Expediente con algunos recintos de pastos permanentes ubicados en espacios protegidos donde la carga ganadera mínima será 0,1 UGM/ha.

Puede verificar la integridad de una copia de este documento mediante la lectura del código QR adjunto o mediante el acceso a la dirección <https://ws050.juntadeandalucia.es/verificarFirma> indicando el código de VERIFICACIÓN

FIRMADO POR	JUAN JOSE SOLER GARCIA	20/02/2025	
	ROCIO GUIJARRO MILLAN		
VERIFICACIÓN	Pk2jmQ3ESFH4J84V5UNKP32UXX5TB9	PÁG. 701/1379	



	Recinto:18-043-002-00235-00007	Cultivo:63000	PASTOS DE MENOS DE 5 AÑOS-SIN VARIEDAD	Regadío	Explotacion: ES180420000003
	Recinto:18-043-002-00235-00007	Cultivo:63000	PASTOS DE MENOS DE 5 AÑOS-SIN VARIEDAD	Regadío	Explotacion: ES180420023000
	Recinto:18-154-001-00022-00002	Cultivo:62000	PASTOS PERMANENTES DE 5 O MAS AÑOS-SIN VARIEDAD	Secano	Explotacion:ES180420000003
	Recinto:18-154-001-00022-00002	Cultivo:62000	PASTOS PERMANENTES DE 5 O MAS AÑOS-SIN VARIEDAD	Secano	Explotacion:ES180420023000
	Recinto:18-033-002-00039-00001	Cultivo:62000	PASTOS PERMANENTES DE 5 O MAS AÑOS-SIN VARIEDAD	Secano	Explotacion:ES180420000003
	Recinto:18-033-002-00039-00001	Cultivo:62000	PASTOS PERMANENTES DE 5 O MAS AÑOS-SIN VARIEDAD	Secano	Explotacion:ES180420023000
	Recinto:18-043-002-00259-00003	Cultivo:62000	PASTOS PERMANENTES DE 5 O MAS AÑOS-SIN VARIEDAD	Secano	Explotacion:ES180420000003
	Recinto:18-043-002-00259-00003	Cultivo:62000	PASTOS PERMANENTES DE 5 O MAS AÑOS-SIN VARIEDAD	Secano	Explotacion:ES180420023000
	Recinto:18-033-002-00038-00002	Cultivo:62000	PASTOS PERMANENTES DE 5 O MAS AÑOS-SIN VARIEDAD	Secano	Explotacion:ES180420000003
	Recinto:18-033-002-00038-00002	Cultivo:62000	PASTOS PERMANENTES DE 5 O MAS AÑOS-SIN VARIEDAD	Secano	Explotacion:ES180420023000
	Recinto:18-043-002-00257-00001	Cultivo:62000	PASTOS PERMANENTES DE 5 O MAS AÑOS-SIN VARIEDAD	Secano	Explotacion:ES180420000003
	Recinto:18-043-002-00257-00001	Cultivo:62000	PASTOS PERMANENTES DE 5 O MAS AÑOS-SIN VARIEDAD	Secano	Explotacion:ES180420023000
	Recinto:18-043-002-00213-00003	Cultivo:62000	PASTOS PERMANENTES DE 5 O MAS AÑOS-SIN VARIEDAD	Secano	Explotacion:ES180420000003
	Recinto:18-043-002-00213-00003	Cultivo:62000	PASTOS PERMANENTES DE 5 O MAS AÑOS-SIN VARIEDAD	Secano	Explotacion:ES180420023000
	Recinto:18-043-002-00266-00002	Cultivo:62000	PASTOS PERMANENTES DE 5 O MAS AÑOS-SIN VARIEDAD	Secano	Explotacion:ES180420023000
	Recinto:18-043-002-00266-00002	Cultivo:62000	PASTOS PERMANENTES DE 5 O MAS AÑOS-SIN VARIEDAD	Secano	Explotacion:ES180420000003
86132	Recinto superficie forrajera que no realiza la actividad de producción de pastoreo.				
	Recinto:18-043-002-00169-00002	Cultivo:20000	BARBECHO TRADICIONAL-SIN VARIEDAD	Regadío	
	Recinto:18-043-002-00239-00003	Cultivo:20000	BARBECHO TRADICIONAL-SIN VARIEDAD	Regadío	
86134	Recinto superficie forrajera que en ninguna explotación REGA no tiene clasificación zootécnica permitida.				
	Recinto:18-043-001-00018-00002	Cultivo:62000	PASTOS PERMANENTES DE 5 O MAS AÑOS-SIN VARIEDAD	Secano	
	Recinto:18-043-001-00025-00001	Cultivo:62000	PASTOS PERMANENTES DE 5 O MAS AÑOS-SIN VARIEDAD	Secano	
	Recinto:18-043-001-00022-00001	Cultivo:62000	PASTOS PERMANENTES DE 5 O MAS AÑOS-SIN VARIEDAD	Secano	
	Recinto:18-043-001-00046-00001	Cultivo:62000	PASTOS PERMANENTES DE 5 O MAS AÑOS-SIN VARIEDAD	Secano	
	Recinto:18-043-001-00047-00001	Cultivo:62000	PASTOS PERMANENTES DE 5 O MAS AÑOS-SIN VARIEDAD	Secano	
	Recinto:18-154-001-00012-00006	Cultivo:62000	PASTOS PERMANENTES DE 5 O MAS AÑOS-SIN VARIEDAD	Secano	
	Recinto:18-043-002-00253-00003	Cultivo:62000	PASTOS PERMANENTES DE 5 O MAS AÑOS-SIN VARIEDAD	Secano	
	Recinto:18-043-002-00225-00006	Cultivo:62000	PASTOS PERMANENTES DE 5 O MAS AÑOS-SIN VARIEDAD	Secano	
	Recinto:18-043-002-00217-00003	Cultivo:62000	PASTOS PERMANENTES DE 5 O MAS AÑOS-SIN VARIEDAD	Secano	
	Recinto:18-043-002-00217-00002	Cultivo:62000	PASTOS PERMANENTES DE 5 O MAS AÑOS-SIN VARIEDAD	Secano	
	Recinto:18-043-002-00207-00005	Cultivo:62000	PASTOS PERMANENTES DE 5 O MAS AÑOS-SIN VARIEDAD	Secano	
	Recinto:18-043-002-00179-00007	Cultivo:62000	PASTOS PERMANENTES DE 5 O MAS AÑOS-SIN VARIEDAD	Secano	
	Recinto:18-043-002-00173-00004	Cultivo:62000	PASTOS PERMANENTES DE 5 O MAS AÑOS-SIN VARIEDAD	Secano	
	Recinto:18-043-002-00170-00004	Cultivo:62000	PASTOS PERMANENTES DE 5 O MAS AÑOS-SIN VARIEDAD	Secano	
	Recinto:18-043-002-00157-00005	Cultivo:62000	PASTOS PERMANENTES DE 5 O MAS AÑOS-SIN VARIEDAD	Secano	
	Recinto:18-043-001-00048-00002	Cultivo:62000	PASTOS PERMANENTES DE 5 O MAS AÑOS-SIN VARIEDAD	Secano	
	Recinto:18-043-001-00016-00001	Cultivo:62000	PASTOS PERMANENTES DE 5 O MAS AÑOS-SIN VARIEDAD	Secano	
	Recinto:18-043-001-00020-00001	Cultivo:62000	PASTOS PERMANENTES DE 5 O MAS AÑOS-SIN VARIEDAD	Secano	
	Recinto:18-043-001-00023-00002	Cultivo:62000	PASTOS PERMANENTES DE 5 O MAS AÑOS-SIN VARIEDAD	Secano	
	Recinto:18-043-001-00026-00001	Cultivo:62000	PASTOS PERMANENTES DE 5 O MAS AÑOS-SIN VARIEDAD	Secano	
	Recinto:18-033-001-00029-00002	Cultivo:62000	PASTOS PERMANENTES DE 5 O MAS AÑOS-SIN VARIEDAD	Secano	
	Recinto:18-033-001-00030-00001	Cultivo:62000	PASTOS PERMANENTES DE 5 O MAS AÑOS-SIN VARIEDAD	Secano	
	Recinto:18-033-001-00037-00001	Cultivo:62000	PASTOS PERMANENTES DE 5 O MAS AÑOS-SIN VARIEDAD	Secano	
	Recinto:18-043-002-00109-00001	Cultivo:62000	PASTOS PERMANENTES DE 5 O MAS AÑOS-SIN VARIEDAD	Secano	
	Recinto:18-043-002-00110-00001	Cultivo:62000	PASTOS PERMANENTES DE 5 O MAS AÑOS-SIN VARIEDAD	Secano	
	Recinto:18-033-002-00002-00001	Cultivo:62000	PASTOS PERMANENTES DE 5 O MAS AÑOS-SIN VARIEDAD	Secano	
	Recinto:18-033-002-00004-00002	Cultivo:62000	PASTOS PERMANENTES DE 5 O MAS AÑOS-SIN VARIEDAD	Secano	
	Recinto:18-154-001-00013-00001	Cultivo:62000	PASTOS PERMANENTES DE 5 O MAS AÑOS-SIN VARIEDAD	Secano	

(1) Con incidencias que retienen pago o deniegan el expediente.

(2) Se calcula sobre superficie declarada admisible.

(3) Aplicación del artículo 16 bis del RD 147/2023.

(4) Expediente con algunos recintos de pastos permanentes ubicados en espacios protegidos donde la carga ganadera mínima será 0,1 UGM/ha.

Puede verificar la integridad de una copia de este documento mediante la lectura del código QR adjunto o mediante el acceso a la dirección <https://ws050.juntadeandalucia.es/verificarFirma> indicando el código de VERIFICACIÓN

FIRMADO POR	JUAN JOSE SOLER GARCIA	20/02/2025	
	ROCIO GUIJARRO MILLAN		
VERIFICACIÓN	Pk2jmQ3ESFH4J84V5UNKP32UXX5TB9	PÁG. 702/1379	



Recinto:18-033-001-00057-00002	Cultivo:62000	PASTOS PERMANENTES DE 5 O MAS AÑOS-SIN VARIEDAD	Secano
Recinto:18-033-001-00057-00003	Cultivo:62000	PASTOS PERMANENTES DE 5 O MAS AÑOS-SIN VARIEDAD	Secano
Recinto:18-033-002-00004-00004	Cultivo:62000	PASTOS PERMANENTES DE 5 O MAS AÑOS-SIN VARIEDAD	Secano
Recinto:18-154-001-00014-00003	Cultivo:62000	PASTOS PERMANENTES DE 5 O MAS AÑOS-SIN VARIEDAD	Secano
Recinto:18-154-001-00012-00003	Cultivo:62000	PASTOS PERMANENTES DE 5 O MAS AÑOS-SIN VARIEDAD	Secano
Recinto:18-033-001-00043-00001	Cultivo:62000	PASTOS PERMANENTES DE 5 O MAS AÑOS-SIN VARIEDAD	Secano
Recinto:18-033-001-00044-00001	Cultivo:62000	PASTOS PERMANENTES DE 5 O MAS AÑOS-SIN VARIEDAD	Secano
Recinto:18-033-001-00045-00001	Cultivo:62000	PASTOS PERMANENTES DE 5 O MAS AÑOS-SIN VARIEDAD	Secano
Recinto:18-154-001-00007-00001	Cultivo:62000	PASTOS PERMANENTES DE 5 O MAS AÑOS-SIN VARIEDAD	Secano
Recinto:18-033-001-00052-00001	Cultivo:62000	PASTOS PERMANENTES DE 5 O MAS AÑOS-SIN VARIEDAD	Secano
Recinto:18-033-001-00054-00001	Cultivo:62000	PASTOS PERMANENTES DE 5 O MAS AÑOS-SIN VARIEDAD	Secano
Recinto:18-033-001-00055-00001	Cultivo:62000	PASTOS PERMANENTES DE 5 O MAS AÑOS-SIN VARIEDAD	Secano
Recinto:18-033-001-00056-00002	Cultivo:62000	PASTOS PERMANENTES DE 5 O MAS AÑOS-SIN VARIEDAD	Secano
Recinto:18-154-001-00007-00001	Cultivo:62000	PASTOS PERMANENTES DE 5 O MAS AÑOS-SIN VARIEDAD	Secano
Recinto:18-033-002-00004-00003	Cultivo:62000	PASTOS PERMANENTES DE 5 O MAS AÑOS-SIN VARIEDAD	Secano
Recinto:18-033-002-00005-00005	Cultivo:62000	PASTOS PERMANENTES DE 5 O MAS AÑOS-SIN VARIEDAD	Secano
Recinto:18-033-001-00032-00001	Cultivo:62000	PASTOS PERMANENTES DE 5 O MAS AÑOS-SIN VARIEDAD	Secano
Recinto:18-033-001-00033-00001	Cultivo:62000	PASTOS PERMANENTES DE 5 O MAS AÑOS-SIN VARIEDAD	Secano
Recinto:18-033-001-00034-00001	Cultivo:62000	PASTOS PERMANENTES DE 5 O MAS AÑOS-SIN VARIEDAD	Secano
Recinto:18-154-001-00003-00001	Cultivo:62000	PASTOS PERMANENTES DE 5 O MAS AÑOS-SIN VARIEDAD	Secano
Recinto:18-154-001-00004-00001	Cultivo:62000	PASTOS PERMANENTES DE 5 O MAS AÑOS-SIN VARIEDAD	Secano
Recinto:18-154-001-00011-00001	Cultivo:62000	PASTOS PERMANENTES DE 5 O MAS AÑOS-SIN VARIEDAD	Secano
Recinto:18-154-001-00014-00001	Cultivo:62000	PASTOS PERMANENTES DE 5 O MAS AÑOS-SIN VARIEDAD	Secano
Recinto:18-154-001-00005-00001	Cultivo:62000	PASTOS PERMANENTES DE 5 O MAS AÑOS-SIN VARIEDAD	Secano
Recinto:18-154-001-00006-00002	Cultivo:62000	PASTOS PERMANENTES DE 5 O MAS AÑOS-SIN VARIEDAD	Secano
Recinto:18-154-001-00008-00002	Cultivo:62000	PASTOS PERMANENTES DE 5 O MAS AÑOS-SIN VARIEDAD	Secano
Recinto:18-154-001-00009-00001	Cultivo:62000	PASTOS PERMANENTES DE 5 O MAS AÑOS-SIN VARIEDAD	Secano
Recinto:18-033-002-00001-00001	Cultivo:62000	PASTOS PERMANENTES DE 5 O MAS AÑOS-SIN VARIEDAD	Secano
Recinto:18-033-001-00036-00002	Cultivo:62000	PASTOS PERMANENTES DE 5 O MAS AÑOS-SIN VARIEDAD	Secano
Recinto:18-033-002-00005-00004	Cultivo:62000	PASTOS PERMANENTES DE 5 O MAS AÑOS-SIN VARIEDAD	Secano
Recinto:18-033-001-00035-00001	Cultivo:62000	PASTOS PERMANENTES DE 5 O MAS AÑOS-SIN VARIEDAD	Secano
Recinto:18-033-001-00031-00001	Cultivo:62000	PASTOS PERMANENTES DE 5 O MAS AÑOS-SIN VARIEDAD	Secano
Recinto:18-033-001-00042-00001	Cultivo:62000	PASTOS PERMANENTES DE 5 O MAS AÑOS-SIN VARIEDAD	Secano
Recinto:18-154-001-00010-00001	Cultivo:62000	PASTOS PERMANENTES DE 5 O MAS AÑOS-SIN VARIEDAD	Secano
Recinto:18-043-002-00515-00002	Cultivo:63000	PASTOS DE MENOS DE 5 AÑOS-SIN VARIEDAD	Regadío
Recinto:18-043-002-00218-00001	Cultivo:62000	PASTOS PERMANENTES DE 5 O MAS AÑOS-SIN VARIEDAD	Secano
Recinto:18-154-001-00015-00002	Cultivo:62000	PASTOS PERMANENTES DE 5 O MAS AÑOS-SIN VARIEDAD	Secano
Recinto:18-043-002-00270-00004	Cultivo:62000	PASTOS PERMANENTES DE 5 O MAS AÑOS-SIN VARIEDAD	Secano
Recinto:18-154-001-00025-00003	Cultivo:63000	PASTOS DE MENOS DE 5 AÑOS-SIN VARIEDAD	Regadío
Recinto:18-154-001-00014-00002	Cultivo:63000	PASTOS DE MENOS DE 5 AÑOS-SIN VARIEDAD	Regadío
Recinto:18-033-002-00043-00005	Cultivo:62000	PASTOS PERMANENTES DE 5 O MAS AÑOS-SIN VARIEDAD	Secano
Recinto:18-033-002-00049-00001	Cultivo:62000	PASTOS PERMANENTES DE 5 O MAS AÑOS-SIN VARIEDAD	Secano
Recinto:18-033-002-00041-00001	Cultivo:62000	PASTOS PERMANENTES DE 5 O MAS AÑOS-SIN VARIEDAD	Secano
Recinto:18-154-001-00025-00002	Cultivo:62000	PASTOS PERMANENTES DE 5 O MAS AÑOS-SIN VARIEDAD	Secano
Recinto:18-033-002-00040-00001	Cultivo:62000	PASTOS PERMANENTES DE 5 O MAS AÑOS-SIN VARIEDAD	Secano
Recinto:18-154-001-00027-00001	Cultivo:62000	PASTOS PERMANENTES DE 5 O MAS AÑOS-SIN VARIEDAD	Secano
Recinto:18-043-002-00158-00002	Cultivo:62000	PASTOS PERMANENTES DE 5 O MAS AÑOS-SIN VARIEDAD	Secano
Recinto:18-043-002-00159-00002	Cultivo:62000	PASTOS PERMANENTES DE 5 O MAS AÑOS-SIN VARIEDAD	Secano
Recinto:18-043-002-00179-00003	Cultivo:62000	PASTOS PERMANENTES DE 5 O MAS AÑOS-SIN VARIEDAD	Secano
Recinto:18-043-002-00185-00004	Cultivo:62000	PASTOS PERMANENTES DE 5 O MAS AÑOS-SIN VARIEDAD	Secano
Recinto:18-043-002-00190-00003	Cultivo:62000	PASTOS PERMANENTES DE 5 O MAS AÑOS-SIN VARIEDAD	Secano
Recinto:18-043-002-00191-00001	Cultivo:62000	PASTOS PERMANENTES DE 5 O MAS AÑOS-SIN VARIEDAD	Secano
Recinto:18-043-002-00157-00001	Cultivo:62000	PASTOS PERMANENTES DE 5 O MAS AÑOS-SIN VARIEDAD	Secano
Recinto:18-154-001-00026-00001	Cultivo:62000	PASTOS PERMANENTES DE 5 O MAS AÑOS-SIN VARIEDAD	Secano
Recinto:18-043-002-00175-00006	Cultivo:62000	PASTOS PERMANENTES DE 5 O MAS AÑOS-SIN VARIEDAD	Secano
Recinto:18-043-002-00175-00007	Cultivo:62000	PASTOS PERMANENTES DE 5 O MAS AÑOS-SIN VARIEDAD	Secano
Recinto:18-043-002-00177-00001	Cultivo:62000	PASTOS PERMANENTES DE 5 O MAS AÑOS-SIN VARIEDAD	Secano
Recinto:18-043-002-00190-00001	Cultivo:62000	PASTOS PERMANENTES DE 5 O MAS AÑOS-SIN VARIEDAD	Secano
Recinto:18-043-002-00169-00001	Cultivo:62000	PASTOS PERMANENTES DE 5 O MAS AÑOS-SIN VARIEDAD	Secano
Recinto:18-043-002-00161-00002	Cultivo:62000	PASTOS PERMANENTES DE 5 O MAS AÑOS-SIN VARIEDAD	Secano

(1) Con incidencias que retienen pago o deniegan el expediente.

(2) Se calcula sobre superficie declarada admisible.

(3) Aplicación del artículo 16 bis del RD 147/2023.

(4) Expediente con algunos recintos de pastos permanentes ubicados en espacios protegidos donde la carga ganadera mínima será 0,1 UGM/ha.

Puede verificar la integridad de una copia de este documento mediante la lectura del código QR adjunto o mediante el acceso a la dirección <https://ws050.juntadeandalucia.es/verificarFirma> indicando el código de VERIFICACIÓN

FIRMADO POR	JUAN JOSE SOLER GARCIA	20/02/2025	
	ROCIO GUIJARRO MILLAN		
VERIFICACIÓN	Pk2jmQ3ESFH4J84V5UNKP32UXX5TB9	PÁG. 703/1379	



Recinto:18-033-002-00050-00003	Cultivo:62000	PASTOS PERMANENTES DE 5 O MAS AÑOS-SIN VARIEDAD	Secano
Recinto:18-154-001-00012-00004	Cultivo:62000	PASTOS PERMANENTES DE 5 O MAS AÑOS-SIN VARIEDAD	Secano
Recinto:18-043-002-00162-00001	Cultivo:62000	PASTOS PERMANENTES DE 5 O MAS AÑOS-SIN VARIEDAD	Secano
Recinto:18-154-001-00015-00001	Cultivo:62000	PASTOS PERMANENTES DE 5 O MAS AÑOS-SIN VARIEDAD	Secano
Recinto:18-154-001-00005-00002	Cultivo:62000	PASTOS PERMANENTES DE 5 O MAS AÑOS-SIN VARIEDAD	Secano
Recinto:18-154-001-00006-00004	Cultivo:62000	PASTOS PERMANENTES DE 5 O MAS AÑOS-SIN VARIEDAD	Secano
Recinto:18-154-001-00008-00001	Cultivo:62000	PASTOS PERMANENTES DE 5 O MAS AÑOS-SIN VARIEDAD	Secano
Recinto:18-154-001-00009-00002	Cultivo:62000	PASTOS PERMANENTES DE 5 O MAS AÑOS-SIN VARIEDAD	Secano
Recinto:18-043-002-00163-00001	Cultivo:62000	PASTOS PERMANENTES DE 5 O MAS AÑOS-SIN VARIEDAD	Secano
Recinto:18-043-002-00164-00001	Cultivo:62000	PASTOS PERMANENTES DE 5 O MAS AÑOS-SIN VARIEDAD	Secano
Recinto:18-043-002-00165-00001	Cultivo:62000	PASTOS PERMANENTES DE 5 O MAS AÑOS-SIN VARIEDAD	Secano
Recinto:18-043-002-00183-00001	Cultivo:62000	PASTOS PERMANENTES DE 5 O MAS AÑOS-SIN VARIEDAD	Secano
Recinto:18-043-002-00184-00001	Cultivo:62000	PASTOS PERMANENTES DE 5 O MAS AÑOS-SIN VARIEDAD	Secano
Recinto:18-043-002-00178-00002	Cultivo:62000	PASTOS PERMANENTES DE 5 O MAS AÑOS-SIN VARIEDAD	Secano
Recinto:18-033-002-00037-00002	Cultivo:62000	PASTOS PERMANENTES DE 5 O MAS AÑOS-SIN VARIEDAD	Secano
Recinto:18-033-002-00007-00003	Cultivo:62000	PASTOS PERMANENTES DE 5 O MAS AÑOS-SIN VARIEDAD	Secano
Recinto:18-033-002-00043-00004	Cultivo:62000	PASTOS PERMANENTES DE 5 O MAS AÑOS-SIN VARIEDAD	Secano
Recinto:18-033-001-00038-00001	Cultivo:62000	PASTOS PERMANENTES DE 5 O MAS AÑOS-SIN VARIEDAD	Secano
Recinto:18-033-001-00039-00001	Cultivo:62000	PASTOS PERMANENTES DE 5 O MAS AÑOS-SIN VARIEDAD	Secano
Recinto:18-033-001-00040-00001	Cultivo:62000	PASTOS PERMANENTES DE 5 O MAS AÑOS-SIN VARIEDAD	Secano
Recinto:18-043-002-00171-00002	Cultivo:62000	PASTOS PERMANENTES DE 5 O MAS AÑOS-SIN VARIEDAD	Secano
Recinto:18-043-002-00170-00002	Cultivo:62000	PASTOS PERMANENTES DE 5 O MAS AÑOS-SIN VARIEDAD	Secano
Recinto:18-033-001-00053-00001	Cultivo:62000	PASTOS PERMANENTES DE 5 O MAS AÑOS-SIN VARIEDAD	Secano
Recinto:18-154-001-00007-00002	Cultivo:62000	PASTOS PERMANENTES DE 5 O MAS AÑOS-SIN VARIEDAD	Secano
Recinto:18-033-001-00049-00001	Cultivo:62000	PASTOS PERMANENTES DE 5 O MAS AÑOS-SIN VARIEDAD	Secano
Recinto:18-033-001-00046-00001	Cultivo:62000	PASTOS PERMANENTES DE 5 O MAS AÑOS-SIN VARIEDAD	Secano
Recinto:18-033-001-00050-00001	Cultivo:62000	PASTOS PERMANENTES DE 5 O MAS AÑOS-SIN VARIEDAD	Secano
Recinto:18-033-002-00006-00001	Cultivo:62000	PASTOS PERMANENTES DE 5 O MAS AÑOS-SIN VARIEDAD	Secano
Recinto:18-043-002-00235-00003	Cultivo:62000	PASTOS PERMANENTES DE 5 O MAS AÑOS-SIN VARIEDAD	Secano
Recinto:18-043-002-00235-00004	Cultivo:62000	PASTOS PERMANENTES DE 5 O MAS AÑOS-SIN VARIEDAD	Secano
Recinto:18-043-002-00175-00009	Cultivo:62000	PASTOS PERMANENTES DE 5 O MAS AÑOS-SIN VARIEDAD	Secano
Recinto:18-043-002-00251-00001	Cultivo:62000	PASTOS PERMANENTES DE 5 O MAS AÑOS-SIN VARIEDAD	Secano
Recinto:18-043-002-00269-00001	Cultivo:62000	PASTOS PERMANENTES DE 5 O MAS AÑOS-SIN VARIEDAD	Secano
Recinto:18-043-002-00277-00003	Cultivo:62000	PASTOS PERMANENTES DE 5 O MAS AÑOS-SIN VARIEDAD	Secano
Recinto:18-043-002-00236-00001	Cultivo:62000	PASTOS PERMANENTES DE 5 O MAS AÑOS-SIN VARIEDAD	Secano
Recinto:18-043-002-00235-00005	Cultivo:62000	PASTOS PERMANENTES DE 5 O MAS AÑOS-SIN VARIEDAD	Secano
Recinto:18-043-002-00238-00002	Cultivo:62000	PASTOS PERMANENTES DE 5 O MAS AÑOS-SIN VARIEDAD	Secano
Recinto:18-043-002-00239-00002	Cultivo:62000	PASTOS PERMANENTES DE 5 O MAS AÑOS-SIN VARIEDAD	Secano
Recinto:18-043-002-00215-00001	Cultivo:62000	PASTOS PERMANENTES DE 5 O MAS AÑOS-SIN VARIEDAD	Secano
Recinto:18-043-002-00267-00002	Cultivo:62000	PASTOS PERMANENTES DE 5 O MAS AÑOS-SIN VARIEDAD	Secano
Recinto:18-043-002-00268-00003	Cultivo:62000	PASTOS PERMANENTES DE 5 O MAS AÑOS-SIN VARIEDAD	Secano
Recinto:18-043-002-00213-00002	Cultivo:62000	PASTOS PERMANENTES DE 5 O MAS AÑOS-SIN VARIEDAD	Secano
Recinto:18-043-002-00214-00001	Cultivo:62000	PASTOS PERMANENTES DE 5 O MAS AÑOS-SIN VARIEDAD	Secano
Recinto:18-043-002-00215-00002	Cultivo:62000	PASTOS PERMANENTES DE 5 O MAS AÑOS-SIN VARIEDAD	Secano
Recinto:18-043-002-00268-00002	Cultivo:62000	PASTOS PERMANENTES DE 5 O MAS AÑOS-SIN VARIEDAD	Secano
Recinto:18-043-002-00212-00001	Cultivo:62000	PASTOS PERMANENTES DE 5 O MAS AÑOS-SIN VARIEDAD	Secano
Recinto:18-043-002-00228-00002	Cultivo:62000	PASTOS PERMANENTES DE 5 O MAS AÑOS-SIN VARIEDAD	Secano
Recinto:18-043-002-00225-00001	Cultivo:62000	PASTOS PERMANENTES DE 5 O MAS AÑOS-SIN VARIEDAD	Secano
Recinto:18-043-002-00225-00004	Cultivo:62000	PASTOS PERMANENTES DE 5 O MAS AÑOS-SIN VARIEDAD	Secano
Recinto:18-043-002-00226-00001	Cultivo:62000	PASTOS PERMANENTES DE 5 O MAS AÑOS-SIN VARIEDAD	Secano
Recinto:18-043-002-00231-00001	Cultivo:62000	PASTOS PERMANENTES DE 5 O MAS AÑOS-SIN VARIEDAD	Secano
Recinto:18-043-002-00229-00003	Cultivo:62000	PASTOS PERMANENTES DE 5 O MAS AÑOS-SIN VARIEDAD	Secano
Recinto:18-043-002-00230-00004	Cultivo:62000	PASTOS PERMANENTES DE 5 O MAS AÑOS-SIN VARIEDAD	Secano
Recinto:18-043-002-00186-00001	Cultivo:62000	PASTOS PERMANENTES DE 5 O MAS AÑOS-SIN VARIEDAD	Secano
Recinto:18-043-002-00187-00001	Cultivo:62000	PASTOS PERMANENTES DE 5 O MAS AÑOS-SIN VARIEDAD	Secano
Recinto:18-043-002-00230-00003	Cultivo:62000	PASTOS PERMANENTES DE 5 O MAS AÑOS-SIN VARIEDAD	Secano
Recinto:18-043-002-00189-00001	Cultivo:62000	PASTOS PERMANENTES DE 5 O MAS AÑOS-SIN VARIEDAD	Secano
Recinto:18-043-002-00211-00001	Cultivo:62000	PASTOS PERMANENTES DE 5 O MAS AÑOS-SIN VARIEDAD	Secano

(1) Con incidencias que retienen pago o deniegan el expediente.

(2) Se calcula sobre superficie declarada admisible.

(3) Aplicación del artículo 16 bis del RD 147/2023.

(4) Expediente con algunos recintos de pastos permanentes ubicados en espacios protegidos donde la carga ganadera mínima será 0,1 UGM/ha.

Puede verificar la integridad de una copia de este documento mediante la lectura del código QR adjunto o mediante el acceso a la dirección <https://ws050.juntadeandalucia.es/verificarFirma> indicando el código de VERIFICACIÓN

FIRMADO POR	JUAN JOSE SOLER GARCIA	20/02/2025	
	ROCIO GUIJARRO MILLAN		
VERIFICACIÓN	Pk2jmQ3ESFH4J84V5UNKP32UXX5TB9	PÁG. 704/1379	



	Recinto:18-043-002-00188-00001	Cultivo:62000	PASTOS PERMANENTES DE 5 O MAS AÑOS-SIN VARIEDAD	Secano
	Recinto:18-154-001-00012-00005	Cultivo:63000	PASTOS DE MENOS DE 5 AÑOS-SIN VARIEDAD	Regadío
	Recinto:18-043-002-00254-00001	Cultivo:62000	PASTOS PERMANENTES DE 5 O MAS AÑOS-SIN VARIEDAD	Secano
	Recinto:18-043-002-00256-00001	Cultivo:62000	PASTOS PERMANENTES DE 5 O MAS AÑOS-SIN VARIEDAD	Secano
	Recinto:18-154-001-00022-00002	Cultivo:62000	PASTOS PERMANENTES DE 5 O MAS AÑOS-SIN VARIEDAD	Secano
	Recinto:18-033-002-00039-00001	Cultivo:62000	PASTOS PERMANENTES DE 5 O MAS AÑOS-SIN VARIEDAD	Secano
	Recinto:18-043-002-00259-00003	Cultivo:62000	PASTOS PERMANENTES DE 5 O MAS AÑOS-SIN VARIEDAD	Secano
	Recinto:18-033-002-00038-00002	Cultivo:62000	PASTOS PERMANENTES DE 5 O MAS AÑOS-SIN VARIEDAD	Secano
	Recinto:18-043-002-00257-00001	Cultivo:62000	PASTOS PERMANENTES DE 5 O MAS AÑOS-SIN VARIEDAD	Secano
	Recinto:18-043-002-00213-00003	Cultivo:62000	PASTOS PERMANENTES DE 5 O MAS AÑOS-SIN VARIEDAD	Secano
	Recinto:18-043-002-00266-00002	Cultivo:62000	PASTOS PERMANENTES DE 5 O MAS AÑOS-SIN VARIEDAD	Secano
86135	Recinto superficie forrajera con explotación ganadera según VAG que en ninguna explotación REGA no tiene clasificación zootécnica permitida.			
	Recinto:18-043-001-00018-00002	Cultivo:62000	PASTOS PERMANENTES DE 5 O MAS AÑOS-SIN VARIEDAD	Secano
	Recinto:18-043-001-00025-00001	Cultivo:62000	PASTOS PERMANENTES DE 5 O MAS AÑOS-SIN VARIEDAD	Secano
	Recinto:18-043-001-00022-00001	Cultivo:62000	PASTOS PERMANENTES DE 5 O MAS AÑOS-SIN VARIEDAD	Secano
	Recinto:18-043-001-00046-00001	Cultivo:62000	PASTOS PERMANENTES DE 5 O MAS AÑOS-SIN VARIEDAD	Secano
	Recinto:18-043-001-00047-00001	Cultivo:62000	PASTOS PERMANENTES DE 5 O MAS AÑOS-SIN VARIEDAD	Secano
	Recinto:18-043-002-00229-00005	Cultivo:63000	PASTOS DE MENOS DE 5 AÑOS-SIN VARIEDAD	Regadío
	Recinto:18-043-002-00173-00003	Cultivo:63000	PASTOS DE MENOS DE 5 AÑOS-SIN VARIEDAD	Secano
	Recinto:18-154-001-00012-00006	Cultivo:62000	PASTOS PERMANENTES DE 5 O MAS AÑOS-SIN VARIEDAD	Secano
	Recinto:18-043-002-00253-00003	Cultivo:62000	PASTOS PERMANENTES DE 5 O MAS AÑOS-SIN VARIEDAD	Secano
	Recinto:18-043-002-00225-00006	Cultivo:62000	PASTOS PERMANENTES DE 5 O MAS AÑOS-SIN VARIEDAD	Secano
	Recinto:18-043-002-00217-00003	Cultivo:62000	PASTOS PERMANENTES DE 5 O MAS AÑOS-SIN VARIEDAD	Secano
	Recinto:18-043-002-00217-00002	Cultivo:62000	PASTOS PERMANENTES DE 5 O MAS AÑOS-SIN VARIEDAD	Secano
	Recinto:18-043-002-00207-00005	Cultivo:62000	PASTOS PERMANENTES DE 5 O MAS AÑOS-SIN VARIEDAD	Secano
	Recinto:18-043-002-00179-00007	Cultivo:62000	PASTOS PERMANENTES DE 5 O MAS AÑOS-SIN VARIEDAD	Secano
	Recinto:18-043-002-00173-00004	Cultivo:62000	PASTOS PERMANENTES DE 5 O MAS AÑOS-SIN VARIEDAD	Secano
	Recinto:18-043-002-00170-00004	Cultivo:62000	PASTOS PERMANENTES DE 5 O MAS AÑOS-SIN VARIEDAD	Secano
	Recinto:18-043-002-00169-00006	Cultivo:63000	PASTOS DE MENOS DE 5 AÑOS-SIN VARIEDAD	Secano
	Recinto:18-043-002-00157-00005	Cultivo:62000	PASTOS PERMANENTES DE 5 O MAS AÑOS-SIN VARIEDAD	Secano
	Recinto:18-043-001-00048-00002	Cultivo:62000	PASTOS PERMANENTES DE 5 O MAS AÑOS-SIN VARIEDAD	Secano
	Recinto:18-043-001-00016-00001	Cultivo:62000	PASTOS PERMANENTES DE 5 O MAS AÑOS-SIN VARIEDAD	Secano
	Recinto:18-043-001-00020-00001	Cultivo:62000	PASTOS PERMANENTES DE 5 O MAS AÑOS-SIN VARIEDAD	Secano
	Recinto:18-043-001-00023-00002	Cultivo:62000	PASTOS PERMANENTES DE 5 O MAS AÑOS-SIN VARIEDAD	Secano
	Recinto:18-043-001-00026-00001	Cultivo:62000	PASTOS PERMANENTES DE 5 O MAS AÑOS-SIN VARIEDAD	Secano
	Recinto:18-033-001-00029-00002	Cultivo:62000	PASTOS PERMANENTES DE 5 O MAS AÑOS-SIN VARIEDAD	Secano
	Recinto:18-033-001-00030-00001	Cultivo:62000	PASTOS PERMANENTES DE 5 O MAS AÑOS-SIN VARIEDAD	Secano
	Recinto:18-033-001-00037-00001	Cultivo:62000	PASTOS PERMANENTES DE 5 O MAS AÑOS-SIN VARIEDAD	Secano
	Recinto:18-043-002-00109-00001	Cultivo:62000	PASTOS PERMANENTES DE 5 O MAS AÑOS-SIN VARIEDAD	Secano
	Recinto:18-043-002-00110-00001	Cultivo:62000	PASTOS PERMANENTES DE 5 O MAS AÑOS-SIN VARIEDAD	Secano
	Recinto:18-033-002-00002-00001	Cultivo:62000	PASTOS PERMANENTES DE 5 O MAS AÑOS-SIN VARIEDAD	Secano
	Recinto:18-033-002-00004-00002	Cultivo:62000	PASTOS PERMANENTES DE 5 O MAS AÑOS-SIN VARIEDAD	Secano
	Recinto:18-154-001-00013-00001	Cultivo:62000	PASTOS PERMANENTES DE 5 O MAS AÑOS-SIN VARIEDAD	Secano
	Recinto:18-033-001-00057-00002	Cultivo:62000	PASTOS PERMANENTES DE 5 O MAS AÑOS-SIN VARIEDAD	Secano
	Recinto:18-033-001-00057-00003	Cultivo:62000	PASTOS PERMANENTES DE 5 O MAS AÑOS-SIN VARIEDAD	Secano
	Recinto:18-033-002-00004-00004	Cultivo:62000	PASTOS PERMANENTES DE 5 O MAS AÑOS-SIN VARIEDAD	Secano
	Recinto:18-154-001-00014-00003	Cultivo:62000	PASTOS PERMANENTES DE 5 O MAS AÑOS-SIN VARIEDAD	Secano
	Recinto:18-154-001-00012-00003	Cultivo:62000	PASTOS PERMANENTES DE 5 O MAS AÑOS-SIN VARIEDAD	Secano
	Recinto:18-033-001-00043-00001	Cultivo:62000	PASTOS PERMANENTES DE 5 O MAS AÑOS-SIN VARIEDAD	Secano
	Recinto:18-033-001-00044-00001	Cultivo:62000	PASTOS PERMANENTES DE 5 O MAS AÑOS-SIN VARIEDAD	Secano
	Recinto:18-033-001-00045-00001	Cultivo:62000	PASTOS PERMANENTES DE 5 O MAS AÑOS-SIN VARIEDAD	Secano
	Recinto:18-033-001-00051-00001	Cultivo:62000	PASTOS PERMANENTES DE 5 O MAS AÑOS-SIN VARIEDAD	Secano
	Recinto:18-033-001-00052-00001	Cultivo:62000	PASTOS PERMANENTES DE 5 O MAS AÑOS-SIN VARIEDAD	Secano
	Recinto:18-033-001-00054-00001	Cultivo:62000	PASTOS PERMANENTES DE 5 O MAS AÑOS-SIN VARIEDAD	Secano
	Recinto:18-033-001-00055-00001	Cultivo:62000	PASTOS PERMANENTES DE 5 O MAS AÑOS-SIN VARIEDAD	Secano
	Recinto:18-033-001-00056-00002	Cultivo:62000	PASTOS PERMANENTES DE 5 O MAS AÑOS-SIN VARIEDAD	Secano
	Recinto:18-154-001-00007-00001	Cultivo:62000	PASTOS PERMANENTES DE 5 O MAS AÑOS-SIN VARIEDAD	Secano
	Recinto:18-033-002-00004-00003	Cultivo:62000	PASTOS PERMANENTES DE 5 O MAS AÑOS-SIN VARIEDAD	Secano
	Recinto:18-033-002-00005-00005	Cultivo:62000	PASTOS PERMANENTES DE 5 O MAS AÑOS-SIN VARIEDAD	Secano

(1) Con incidencias que retienen pago o deniegan el expediente.

(2) Se calcula sobre superficie declarada admisible.

(3) Aplicación del artículo 16 bis del RD 147/2023.

(4) Expediente con algunos recintos de pastos permanentes ubicados en espacios protegidos donde la carga ganadera mínima será 0,1 UGM/ha.

Puede verificar la integridad de una copia de este documento mediante la lectura del código QR adjunto o mediante el acceso a la dirección <https://ws050.juntadeandalucia.es/verificarFirma> indicando el código de VERIFICACIÓN

FIRMADO POR	JUAN JOSE SOLER GARCIA	20/02/2025	
	ROCIO GUIJARRO MILLAN		
VERIFICACIÓN	Pk2jmQ3ESFH4J84V5UNKP32UXX5TB9	PÁG. 705/1379	



Recinto:18-033-001-00032-00001	Cultivo:62000	PASTOS PERMANENTES DE 5 O MAS AÑOS-SIN VARIEDAD	Secano
Recinto:18-033-001-00033-00001	Cultivo:62000	PASTOS PERMANENTES DE 5 O MAS AÑOS-SIN VARIEDAD	Secano
Recinto:18-033-001-00034-00001	Cultivo:62000	PASTOS PERMANENTES DE 5 O MAS AÑOS-SIN VARIEDAD	Secano
Recinto:18-154-001-00003-00001	Cultivo:62000	PASTOS PERMANENTES DE 5 O MAS AÑOS-SIN VARIEDAD	Secano
Recinto:18-154-001-00004-00001	Cultivo:62000	PASTOS PERMANENTES DE 5 O MAS AÑOS-SIN VARIEDAD	Secano
Recinto:18-154-001-00011-00001	Cultivo:62000	PASTOS PERMANENTES DE 5 O MAS AÑOS-SIN VARIEDAD	Secano
Recinto:18-154-001-00014-00001	Cultivo:62000	PASTOS PERMANENTES DE 5 O MAS AÑOS-SIN VARIEDAD	Secano
Recinto:18-154-001-00005-00001	Cultivo:62000	PASTOS PERMANENTES DE 5 O MAS AÑOS-SIN VARIEDAD	Secano
Recinto:18-154-001-00005-00002	Cultivo:62000	PASTOS PERMANENTES DE 5 O MAS AÑOS-SIN VARIEDAD	Secano
Recinto:18-154-001-00008-00002	Cultivo:62000	PASTOS PERMANENTES DE 5 O MAS AÑOS-SIN VARIEDAD	Secano
Recinto:18-154-001-00009-00001	Cultivo:62000	PASTOS PERMANENTES DE 5 O MAS AÑOS-SIN VARIEDAD	Secano
Recinto:18-033-002-00001-00001	Cultivo:62000	PASTOS PERMANENTES DE 5 O MAS AÑOS-SIN VARIEDAD	Secano
Recinto:18-033-001-00036-00002	Cultivo:62000	PASTOS PERMANENTES DE 5 O MAS AÑOS-SIN VARIEDAD	Secano
Recinto:18-033-002-00005-00004	Cultivo:62000	PASTOS PERMANENTES DE 5 O MAS AÑOS-SIN VARIEDAD	Secano
Recinto:18-033-001-00035-00001	Cultivo:62000	PASTOS PERMANENTES DE 5 O MAS AÑOS-SIN VARIEDAD	Secano
Recinto:18-033-001-00031-00001	Cultivo:62000	PASTOS PERMANENTES DE 5 O MAS AÑOS-SIN VARIEDAD	Secano
Recinto:18-043-002-00174-00003	Cultivo:63000	PASTOS DE MENOS DE 5 AÑOS-SIN VARIEDAD	Regadío
Recinto:18-043-002-00175-00005	Cultivo:63000	PASTOS DE MENOS DE 5 AÑOS-SIN VARIEDAD	Regadío
Recinto:18-043-002-00177-00002	Cultivo:63000	PASTOS DE MENOS DE 5 AÑOS-SIN VARIEDAD	Regadío
Recinto:18-043-002-00160-00003	Cultivo:63000	PASTOS DE MENOS DE 5 AÑOS-SIN VARIEDAD	Regadío
Recinto:18-043-002-00160-00004	Cultivo:63000	PASTOS DE MENOS DE 5 AÑOS-SIN VARIEDAD	Regadío
Recinto:18-033-001-00042-00001	Cultivo:62000	PASTOS PERMANENTES DE 5 O MAS AÑOS-SIN VARIEDAD	Secano
Recinto:18-154-001-00010-00001	Cultivo:62000	PASTOS PERMANENTES DE 5 O MAS AÑOS-SIN VARIEDAD	Secano
Recinto:18-043-002-00162-00002	Cultivo:63000	PASTOS DE MENOS DE 5 AÑOS-SIN VARIEDAD	Regadío
Recinto:18-043-002-00179-00004	Cultivo:63000	PASTOS DE MENOS DE 5 AÑOS-SIN VARIEDAD	Regadío
Recinto:18-043-002-00179-00005	Cultivo:63000	PASTOS DE MENOS DE 5 AÑOS-SIN VARIEDAD	Regadío
Recinto:18-043-002-00181-00001	Cultivo:63000	PASTOS DE MENOS DE 5 AÑOS-SIN VARIEDAD	Regadío
Recinto:18-043-002-00182-00001	Cultivo:63000	PASTOS DE MENOS DE 5 AÑOS-SIN VARIEDAD	Regadío
Recinto:18-043-002-00183-00002	Cultivo:63000	PASTOS DE MENOS DE 5 AÑOS-SIN VARIEDAD	Regadío
Recinto:18-043-002-00184-00002	Cultivo:63000	PASTOS DE MENOS DE 5 AÑOS-SIN VARIEDAD	Regadío
Recinto:18-043-002-00515-00002	Cultivo:63000	PASTOS DE MENOS DE 5 AÑOS-SIN VARIEDAD	Regadío
Recinto:18-043-002-00161-00004	Cultivo:63000	PASTOS DE MENOS DE 5 AÑOS-SIN VARIEDAD	Regadío
Recinto:18-043-002-00161-00003	Cultivo:63000	PASTOS DE MENOS DE 5 AÑOS-SIN VARIEDAD	Regadío
Recinto:18-043-002-00229-00004	Cultivo:63000	PASTOS DE MENOS DE 5 AÑOS-SIN VARIEDAD	Regadío
Recinto:18-043-002-00215-00003	Cultivo:63000	PASTOS DE MENOS DE 5 AÑOS-SIN VARIEDAD	Regadío
Recinto:18-043-002-00217-00001	Cultivo:63000	PASTOS DE MENOS DE 5 AÑOS-SIN VARIEDAD	Regadío
Recinto:18-043-002-00212-00002	Cultivo:63000	PASTOS DE MENOS DE 5 AÑOS-SIN VARIEDAD	Regadío
Recinto:18-043-002-00220-00003	Cultivo:63000	PASTOS DE MENOS DE 5 AÑOS-SIN VARIEDAD	Regadío
Recinto:18-043-002-00180-00001	Cultivo:63000	PASTOS DE MENOS DE 5 AÑOS-SIN VARIEDAD	Regadío
Recinto:18-043-002-00218-00001	Cultivo:62000	PASTOS PERMANENTES DE 5 O MAS AÑOS-SIN VARIEDAD	Secano
Recinto:18-154-001-00015-00002	Cultivo:62000	PASTOS PERMANENTES DE 5 O MAS AÑOS-SIN VARIEDAD	Secano
Recinto:18-043-002-00256-00002	Cultivo:63000	PASTOS DE MENOS DE 5 AÑOS-SIN VARIEDAD	Regadío
Recinto:18-043-002-00270-00004	Cultivo:62000	PASTOS PERMANENTES DE 5 O MAS AÑOS-SIN VARIEDAD	Secano
Recinto:18-043-002-00277-00004	Cultivo:63000	PASTOS DE MENOS DE 5 AÑOS-SIN VARIEDAD	Regadío
Recinto:18-154-001-00025-00003	Cultivo:63000	PASTOS DE MENOS DE 5 AÑOS-SIN VARIEDAD	Regadío
Recinto:18-154-001-00014-00002	Cultivo:63000	PASTOS DE MENOS DE 5 AÑOS-SIN VARIEDAD	Regadío
Recinto:18-043-002-00203-00001	Cultivo:63000	PASTOS DE MENOS DE 5 AÑOS-SIN VARIEDAD	Regadío
Recinto:18-043-002-00214-00002	Cultivo:63000	PASTOS DE MENOS DE 5 AÑOS-SIN VARIEDAD	Regadío
Recinto:18-033-002-00043-00005	Cultivo:62000	PASTOS PERMANENTES DE 5 O MAS AÑOS-SIN VARIEDAD	Secano
Recinto:18-033-002-00049-00001	Cultivo:62000	PASTOS PERMANENTES DE 5 O MAS AÑOS-SIN VARIEDAD	Secano
Recinto:18-033-002-00041-00001	Cultivo:62000	PASTOS PERMANENTES DE 5 O MAS AÑOS-SIN VARIEDAD	Secano
Recinto:18-154-001-00025-00002	Cultivo:62000	PASTOS PERMANENTES DE 5 O MAS AÑOS-SIN VARIEDAD	Secano
Recinto:18-033-002-00040-00001	Cultivo:62000	PASTOS PERMANENTES DE 5 O MAS AÑOS-SIN VARIEDAD	Secano
Recinto:18-154-001-00027-00001	Cultivo:62000	PASTOS PERMANENTES DE 5 O MAS AÑOS-SIN VARIEDAD	Secano
Recinto:18-043-002-00253-00001	Cultivo:63000	PASTOS DE MENOS DE 5 AÑOS-SIN VARIEDAD	Regadío
Recinto:18-043-002-00268-00001	Cultivo:63000	PASTOS DE MENOS DE 5 AÑOS-SIN VARIEDAD	Regadío
Recinto:18-043-002-00158-00002	Cultivo:62000	PASTOS PERMANENTES DE 5 O MAS AÑOS-SIN VARIEDAD	Secano
Recinto:18-043-002-00159-00002	Cultivo:62000	PASTOS PERMANENTES DE 5 O MAS AÑOS-SIN VARIEDAD	Secano
Recinto:18-043-002-00179-00003	Cultivo:62000	PASTOS PERMANENTES DE 5 O MAS AÑOS-SIN VARIEDAD	Secano
Recinto:18-043-002-00185-00004	Cultivo:62000	PASTOS PERMANENTES DE 5 O MAS AÑOS-SIN VARIEDAD	Secano

(1) Con incidencias que retienen pago o deniegan el expediente.

(2) Se calcula sobre superficie declarada admisible.

(3) Aplicación del artículo 16 bis del RD 147/2023.

(4) Expediente con algunos recintos de pastos permanentes ubicados en espacios protegidos donde la carga ganadera mínima será 0,1 UGM/ha.

Puede verificar la integridad de una copia de este documento mediante la lectura del código QR adjunto o mediante el acceso a la dirección <https://ws050.juntadeandalucia.es/verificarFirma> indicando el código de VERIFICACIÓN

FIRMADO POR	JUAN JOSE SOLER GARCIA	20/02/2025	
	ROCIO GUIJARRO MILLAN		
VERIFICACIÓN	Pk2jmQ3ESFH4J84V5UNKP32UXX5TB9	PÁG. 706/1379	



Recinto:18-043-002-00190-00003	Cultivo:62000	PASTOS PERMANENTES DE 5 O MAS AÑOS-SIN VARIEDAD	Secano
Recinto:18-043-002-00191-00001	Cultivo:62000	PASTOS PERMANENTES DE 5 O MAS AÑOS-SIN VARIEDAD	Secano
Recinto:18-043-002-00157-00001	Cultivo:62000	PASTOS PERMANENTES DE 5 O MAS AÑOS-SIN VARIEDAD	Secano
Recinto:18-154-001-00026-00001	Cultivo:62000	PASTOS PERMANENTES DE 5 O MAS AÑOS-SIN VARIEDAD	Secano
Recinto:18-043-002-00175-00006	Cultivo:62000	PASTOS PERMANENTES DE 5 O MAS AÑOS-SIN VARIEDAD	Secano
Recinto:18-043-002-00175-00007	Cultivo:62000	PASTOS PERMANENTES DE 5 O MAS AÑOS-SIN VARIEDAD	Secano
Recinto:18-043-002-00177-00001	Cultivo:62000	PASTOS PERMANENTES DE 5 O MAS AÑOS-SIN VARIEDAD	Secano
Recinto:18-043-002-00190-00001	Cultivo:62000	PASTOS PERMANENTES DE 5 O MAS AÑOS-SIN VARIEDAD	Secano
Recinto:18-043-002-00169-00001	Cultivo:62000	PASTOS PERMANENTES DE 5 O MAS AÑOS-SIN VARIEDAD	Secano
Recinto:18-043-002-00161-00002	Cultivo:62000	PASTOS PERMANENTES DE 5 O MAS AÑOS-SIN VARIEDAD	Secano
Recinto:18-033-002-00050-00003	Cultivo:62000	PASTOS PERMANENTES DE 5 O MAS AÑOS-SIN VARIEDAD	Secano
Recinto:18-154-001-00012-00004	Cultivo:62000	PASTOS PERMANENTES DE 5 O MAS AÑOS-SIN VARIEDAD	Secano
Recinto:18-043-002-00162-00001	Cultivo:62000	PASTOS PERMANENTES DE 5 O MAS AÑOS-SIN VARIEDAD	Secano
Recinto:18-154-001-00015-00001	Cultivo:62000	PASTOS PERMANENTES DE 5 O MAS AÑOS-SIN VARIEDAD	Secano
Recinto:18-154-001-00005-00002	Cultivo:62000	PASTOS PERMANENTES DE 5 O MAS AÑOS-SIN VARIEDAD	Secano
Recinto:18-154-001-00006-00004	Cultivo:62000	PASTOS PERMANENTES DE 5 O MAS AÑOS-SIN VARIEDAD	Secano
Recinto:18-154-001-00008-00001	Cultivo:62000	PASTOS PERMANENTES DE 5 O MAS AÑOS-SIN VARIEDAD	Secano
Recinto:18-154-001-00009-00002	Cultivo:62000	PASTOS PERMANENTES DE 5 O MAS AÑOS-SIN VARIEDAD	Secano
Recinto:18-043-002-00167-00001	Cultivo:62000	PASTOS PERMANENTES DE 5 O MAS AÑOS-SIN VARIEDAD	Secano
Recinto:18-043-002-00528-00001	Cultivo:62000	PASTOS PERMANENTES DE 5 O MAS AÑOS-SIN VARIEDAD	Secano
Recinto:18-043-002-00163-00001	Cultivo:62000	PASTOS PERMANENTES DE 5 O MAS AÑOS-SIN VARIEDAD	Secano
Recinto:18-043-002-00164-00001	Cultivo:62000	PASTOS PERMANENTES DE 5 O MAS AÑOS-SIN VARIEDAD	Secano
Recinto:18-043-002-00165-00001	Cultivo:62000	PASTOS PERMANENTES DE 5 O MAS AÑOS-SIN VARIEDAD	Secano
Recinto:18-043-002-00183-00001	Cultivo:62000	PASTOS PERMANENTES DE 5 O MAS AÑOS-SIN VARIEDAD	Secano
Recinto:18-043-002-00184-00001	Cultivo:62000	PASTOS PERMANENTES DE 5 O MAS AÑOS-SIN VARIEDAD	Secano
Recinto:18-043-002-00178-00002	Cultivo:62000	PASTOS PERMANENTES DE 5 O MAS AÑOS-SIN VARIEDAD	Secano
Recinto:18-033-002-00037-00002	Cultivo:62000	PASTOS PERMANENTES DE 5 O MAS AÑOS-SIN VARIEDAD	Secano
Recinto:18-033-002-00007-00003	Cultivo:62000	PASTOS PERMANENTES DE 5 O MAS AÑOS-SIN VARIEDAD	Secano
Recinto:18-033-002-00043-00004	Cultivo:62000	PASTOS PERMANENTES DE 5 O MAS AÑOS-SIN VARIEDAD	Secano
Recinto:18-033-001-00038-00001	Cultivo:62000	PASTOS PERMANENTES DE 5 O MAS AÑOS-SIN VARIEDAD	Secano
Recinto:18-033-001-00039-00001	Cultivo:62000	PASTOS PERMANENTES DE 5 O MAS AÑOS-SIN VARIEDAD	Secano
Recinto:18-033-001-00040-00001	Cultivo:62000	PASTOS PERMANENTES DE 5 O MAS AÑOS-SIN VARIEDAD	Secano
Recinto:18-043-002-00171-00002	Cultivo:62000	PASTOS PERMANENTES DE 5 O MAS AÑOS-SIN VARIEDAD	Secano
Recinto:18-043-002-00170-00002	Cultivo:62000	PASTOS PERMANENTES DE 5 O MAS AÑOS-SIN VARIEDAD	Secano
Recinto:18-033-001-00053-00001	Cultivo:62000	PASTOS PERMANENTES DE 5 O MAS AÑOS-SIN VARIEDAD	Secano
Recinto:18-154-001-00007-00002	Cultivo:62000	PASTOS PERMANENTES DE 5 O MAS AÑOS-SIN VARIEDAD	Secano
Recinto:18-033-001-00049-00001	Cultivo:62000	PASTOS PERMANENTES DE 5 O MAS AÑOS-SIN VARIEDAD	Secano
Recinto:18-033-001-00046-00001	Cultivo:62000	PASTOS PERMANENTES DE 5 O MAS AÑOS-SIN VARIEDAD	Secano
Recinto:18-033-001-00050-00001	Cultivo:62000	PASTOS PERMANENTES DE 5 O MAS AÑOS-SIN VARIEDAD	Secano
Recinto:18-033-002-00006-00001	Cultivo:62000	PASTOS PERMANENTES DE 5 O MAS AÑOS-SIN VARIEDAD	Secano
Recinto:18-043-002-00235-00003	Cultivo:62000	PASTOS PERMANENTES DE 5 O MAS AÑOS-SIN VARIEDAD	Secano
Recinto:18-043-002-00235-00004	Cultivo:62000	PASTOS PERMANENTES DE 5 O MAS AÑOS-SIN VARIEDAD	Secano
Recinto:18-043-002-00175-00009	Cultivo:62000	PASTOS PERMANENTES DE 5 O MAS AÑOS-SIN VARIEDAD	Secano
Recinto:18-043-002-00251-00001	Cultivo:62000	PASTOS PERMANENTES DE 5 O MAS AÑOS-SIN VARIEDAD	Secano
Recinto:18-043-002-00269-00001	Cultivo:62000	PASTOS PERMANENTES DE 5 O MAS AÑOS-SIN VARIEDAD	Secano
Recinto:18-043-002-00277-00003	Cultivo:62000	PASTOS PERMANENTES DE 5 O MAS AÑOS-SIN VARIEDAD	Secano
Recinto:18-043-002-00236-00001	Cultivo:62000	PASTOS PERMANENTES DE 5 O MAS AÑOS-SIN VARIEDAD	Secano
Recinto:18-043-002-00235-00005	Cultivo:62000	PASTOS PERMANENTES DE 5 O MAS AÑOS-SIN VARIEDAD	Secano
Recinto:18-043-002-00238-00002	Cultivo:62000	PASTOS PERMANENTES DE 5 O MAS AÑOS-SIN VARIEDAD	Secano
Recinto:18-043-002-00239-00002	Cultivo:62000	PASTOS PERMANENTES DE 5 O MAS AÑOS-SIN VARIEDAD	Secano
Recinto:18-043-002-00215-00001	Cultivo:62000	PASTOS PERMANENTES DE 5 O MAS AÑOS-SIN VARIEDAD	Secano
Recinto:18-043-002-00267-00002	Cultivo:62000	PASTOS PERMANENTES DE 5 O MAS AÑOS-SIN VARIEDAD	Secano
Recinto:18-043-002-00268-00003	Cultivo:62000	PASTOS PERMANENTES DE 5 O MAS AÑOS-SIN VARIEDAD	Secano
Recinto:18-043-002-00213-00002	Cultivo:62000	PASTOS PERMANENTES DE 5 O MAS AÑOS-SIN VARIEDAD	Secano
Recinto:18-043-002-00214-00001	Cultivo:62000	PASTOS PERMANENTES DE 5 O MAS AÑOS-SIN VARIEDAD	Secano
Recinto:18-043-002-00215-00002	Cultivo:62000	PASTOS PERMANENTES DE 5 O MAS AÑOS-SIN VARIEDAD	Secano
Recinto:18-043-002-00268-00002	Cultivo:62000	PASTOS PERMANENTES DE 5 O MAS AÑOS-SIN VARIEDAD	Secano
Recinto:18-043-002-00212-00001	Cultivo:62000	PASTOS PERMANENTES DE 5 O MAS AÑOS-SIN VARIEDAD	Secano
Recinto:18-033-002-00081-00004	Cultivo:63000	PASTOS DE MENOS DE 5 AÑOS-SIN VARIEDAD	Regadio
Recinto:18-043-002-00234-00003	Cultivo:63000	PASTOS DE MENOS DE 5 AÑOS-SIN VARIEDAD	Regadio

(1) Con incidencias que retienen pago o deniegan el expediente.

(2) Se calcula sobre superficie declarada admisible.

(3) Aplicación del artículo 16 bis del RD 147/2023.

(4) Expediente con algunos recintos de pastos permanentes ubicados en espacios protegidos donde la carga ganadera mínima será 0,1 UGM/ha.

Puede verificar la integridad de una copia de este documento mediante la lectura del código QR adjunto o mediante el acceso a la dirección <https://ws050.juntadeandalucia.es/verificarFirma> indicando el código de VERIFICACIÓN

FIRMADO POR	JUAN JOSE SOLER GARCIA	20/02/2025	
	ROCIO GUIJARRO MILLAN		
VERIFICACIÓN	Pk2jmQ3ESFH4J84V5UNKP32UXX5TB9	PÁG. 707/1379	



Recinto:18-043-002-00228-00002	Cultivo:62000	PASTOS PERMANENTES DE 5 O MAS AÑOS-SIN VARIEDAD	Secano
Recinto:18-043-002-00156-00001	Cultivo:63000	PASTOS DE MENOS DE 5 AÑOS-SIN VARIEDAD	Regadío
Recinto:18-043-002-00157-00003	Cultivo:63000	PASTOS DE MENOS DE 5 AÑOS-SIN VARIEDAD	Regadío
Recinto:18-043-002-00157-00004	Cultivo:63000	PASTOS DE MENOS DE 5 AÑOS-SIN VARIEDAD	Regadío
Recinto:18-043-002-00158-00003	Cultivo:63000	PASTOS DE MENOS DE 5 AÑOS-SIN VARIEDAD	Regadío
Recinto:18-043-002-00159-00003	Cultivo:63000	PASTOS DE MENOS DE 5 AÑOS-SIN VARIEDAD	Regadío
Recinto:18-043-002-00225-00001	Cultivo:62000	PASTOS PERMANENTES DE 5 O MAS AÑOS-SIN VARIEDAD	Secano
Recinto:18-043-002-00225-00004	Cultivo:62000	PASTOS PERMANENTES DE 5 O MAS AÑOS-SIN VARIEDAD	Secano
Recinto:18-043-002-00226-00001	Cultivo:62000	PASTOS PERMANENTES DE 5 O MAS AÑOS-SIN VARIEDAD	Secano
Recinto:18-043-002-00231-00001	Cultivo:62000	PASTOS PERMANENTES DE 5 O MAS AÑOS-SIN VARIEDAD	Secano
Recinto:18-043-002-00229-00003	Cultivo:62000	PASTOS PERMANENTES DE 5 O MAS AÑOS-SIN VARIEDAD	Secano
Recinto:18-043-002-00230-00004	Cultivo:62000	PASTOS PERMANENTES DE 5 O MAS AÑOS-SIN VARIEDAD	Secano
Recinto:18-043-002-00186-00001	Cultivo:62000	PASTOS PERMANENTES DE 5 O MAS AÑOS-SIN VARIEDAD	Secano
Recinto:18-043-002-00187-00001	Cultivo:62000	PASTOS PERMANENTES DE 5 O MAS AÑOS-SIN VARIEDAD	Secano
Recinto:18-043-002-00230-00003	Cultivo:62000	PASTOS PERMANENTES DE 5 O MAS AÑOS-SIN VARIEDAD	Secano
Recinto:18-043-002-00189-00001	Cultivo:62000	PASTOS PERMANENTES DE 5 O MAS AÑOS-SIN VARIEDAD	Secano
Recinto:18-043-002-00211-00001	Cultivo:62000	PASTOS PERMANENTES DE 5 O MAS AÑOS-SIN VARIEDAD	Secano
Recinto:18-043-002-00188-00001	Cultivo:62000	PASTOS PERMANENTES DE 5 O MAS AÑOS-SIN VARIEDAD	Secano
Recinto:18-043-002-00165-00002	Cultivo:63000	PASTOS DE MENOS DE 5 AÑOS-SIN VARIEDAD	Regadío
Recinto:18-043-002-00170-00003	Cultivo:63000	PASTOS DE MENOS DE 5 AÑOS-SIN VARIEDAD	Regadío
Recinto:18-033-002-00049-00002	Cultivo:63000	PASTOS DE MENOS DE 5 AÑOS-SIN VARIEDAD	Regadío
Recinto:18-033-002-00050-00004	Cultivo:63000	PASTOS DE MENOS DE 5 AÑOS-SIN VARIEDAD	Regadío
Recinto:18-043-002-00158-00004	Cultivo:63000	PASTOS DE MENOS DE 5 AÑOS-SIN VARIEDAD	Regadío
Recinto:18-043-002-00192-00002	Cultivo:63000	PASTOS DE MENOS DE 5 AÑOS-SIN VARIEDAD	Regadío
Recinto:18-154-001-00012-00005	Cultivo:63000	PASTOS DE MENOS DE 5 AÑOS-SIN VARIEDAD	Regadío
Recinto:18-043-002-00254-00001	Cultivo:62000	PASTOS PERMANENTES DE 5 O MAS AÑOS-SIN VARIEDAD	Secano
Recinto:18-043-002-00256-00001	Cultivo:62000	PASTOS PERMANENTES DE 5 O MAS AÑOS-SIN VARIEDAD	Secano
Recinto:18-043-002-00173-00002	Cultivo:63000	PASTOS DE MENOS DE 5 AÑOS-SIN VARIEDAD	Regadío
Recinto:18-043-002-00171-00003	Cultivo:63000	PASTOS DE MENOS DE 5 AÑOS-SIN VARIEDAD	Regadío
Recinto:18-043-002-00234-00002	Cultivo:63000	PASTOS DE MENOS DE 5 AÑOS-SIN VARIEDAD	Regadío
Recinto:18-043-002-00235-00006	Cultivo:63000	PASTOS DE MENOS DE 5 AÑOS-SIN VARIEDAD	Regadío
Recinto:18-033-002-00047-00001	Cultivo:63000	PASTOS DE MENOS DE 5 AÑOS-SIN VARIEDAD	Regadío
Recinto:18-033-002-00043-00001	Cultivo:63000	PASTOS DE MENOS DE 5 AÑOS-SIN VARIEDAD	Regadío
Recinto:18-043-002-00236-00002	Cultivo:63000	PASTOS DE MENOS DE 5 AÑOS-SIN VARIEDAD	Regadío
Recinto:18-043-002-00235-00007	Cultivo:63000	PASTOS DE MENOS DE 5 AÑOS-SIN VARIEDAD	Regadío
Recinto:18-154-001-00022-00002	Cultivo:62000	PASTOS PERMANENTES DE 5 O MAS AÑOS-SIN VARIEDAD	Secano
Recinto:18-033-002-00039-00001	Cultivo:62000	PASTOS PERMANENTES DE 5 O MAS AÑOS-SIN VARIEDAD	Secano
Recinto:18-043-002-00259-00003	Cultivo:62000	PASTOS PERMANENTES DE 5 O MAS AÑOS-SIN VARIEDAD	Secano
Recinto:18-033-002-00038-00002	Cultivo:62000	PASTOS PERMANENTES DE 5 O MAS AÑOS-SIN VARIEDAD	Secano
Recinto:18-043-002-00257-00001	Cultivo:62000	PASTOS PERMANENTES DE 5 O MAS AÑOS-SIN VARIEDAD	Secano
Recinto:18-043-002-00213-00003	Cultivo:62000	PASTOS PERMANENTES DE 5 O MAS AÑOS-SIN VARIEDAD	Secano
Recinto:18-043-002-00266-00002	Cultivo:62000	PASTOS PERMANENTES DE 5 O MAS AÑOS-SIN VARIEDAD	Secano

(1) Con incidencias que retienen pago o deniegan el expediente.

(2) Se calcula sobre superficie declarada admisible.

(3) Aplicación del artículo 16 bis del RD 147/2023.

(4) Expediente con algunos recintos de pastos permanentes ubicados en espacios protegidos donde la carga ganadera mínima será 0,1 UGM/ha.

Puede verificar la integridad de una copia de este documento mediante la lectura del código QR adjunto o mediante el acceso a la dirección <https://ws050.juntadeandalucia.es/verificarFirma> indicando el código de VERIFICACIÓN

FIRMADO POR	JUAN JOSE SOLER GARCIA	20/02/2025	
	ROCIO GUIJARRO MILLAN		
VERIFICACIÓN	Pk2jmQ3ESFH4J84V5UNKP32UXX5TB9	PÁG. 708/1379	

**APELLIDOS Y NOMBRE / RAZÓN SOCIAL**

RAMIREZ CASCALES JUAN MANUEL

NIF

****0140*

EXPEDIENTE

1236370

RESOLUCIÓN

DENEGACIÓN DE LA AYUDA

DATOS DE MANTENIMIENTO UNIDADES**GRUPO DE PAGO**

ZONAS DE LIMITACIONES ESPECIFICAS

**Sup. Dec.
Admisible**

0,00

**Sup.
Propuesta**

0,00

Sobredecl.

0,00

% Sobredecl.

0,00

APLICACIÓN DE REDUCCIONES Y PENALIZACIONES (%)

<u>Criterios de subvencionabilidad (1)</u>	<u>Presentación tardía</u>	<u>Omisión declaración</u>	<u>Condicionabilidad</u>
100,00	0,00	0,00	0,00

IMPORTE (Euros)

<u>Calculado(2)</u>	<u>Reducción</u>	<u>Penalización</u>	<u>Reducción Penalización (3)</u>	<u>Penalización adicional</u>	<u>Propuesto</u>	<u>FEADER</u>	<u>MAPA</u>	<u>CAPADR</u>
0,00 €	0,00 €	0,00 €	0,00 €	0,00 €	0,00 €	0,00 €	0,00 €	0,00 €
<u>Importe Unitario:</u>	128,00 €	<u>Nuevo Importe Unitario:</u>	0,00 €					

(1) Con incidencias que retienen pago o deniegan el expediente.

(2) Se calcula sobre superficie declarada admisible.

(3) Aplicación del artículo 16 bis del RD 147/2023.

(4) Expediente con algunos recintos de pastos permanentes ubicados en espacios protegidos donde la carga ganadera mínima será 0,1 UGM/ha.

Puede verificar la integridad de una copia de este documento mediante la lectura del código QR adjunto o mediante el acceso a la dirección <https://ws050.juntadeandalucia.es/verificarFirma> indicando el código de VERIFICACIÓN

FIRMADO POR

JUAN JOSE SOLER GARCIA

20/02/2025

ROCIO GUIJARRO MILLAN

VERIFICACIÓN

Pk2jmQ3ESFH4J84V5UNKP32UXX5TB9

PÁG. 709/1379





RECINTOS PROPUESTOS

REF.	REFERENCIA SIGPAC	CULTIVO	S/R	USO SIGPAC	Sup. Dec. admisible	Sup. Campa	Sup. Determ.	Sup. Propuesta
-525191	18-099-012-05016-0003	ALMENDROS	S		0,50		0,50	0,50
-170145	18-099-009-00021-0004	ALMENDROS	S		0,74		0,74	0,74
4222889	18-099-009-00021-0001	ALMENDROS	S		1,87		1,87	1,87
170000006688735	18-099-008-00153-0001	BARBECHO TRADICIONAL	S		0,71		0,71	0,71
170000006688740	18-099-012-00023-0001	BARBECHO TRADICIONAL	S		1,80		1,80	1,80
170000006688745	18-099-001-00081-0001	BARBECHO TRADICIONAL	R		0,59		0,59	0,59
170000006688747	18-099-009-00022-0001	ALMENDROS	S		2,34		2,34	2,34
170000006688748	18-099-002-00013-0001	BARBECHO TRADICIONAL	R		1,86		1,86	1,86
170000006688749	18-099-008-00017-0001	BARBECHO TRADICIONAL	S		2,53		2,53	2,53
170000006688754	18-099-008-00014-0001	BARBECHO TRADICIONAL	S		1,70		1,70	1,70
170000006688763	18-099-008-00121-0001	ALMENDROS	S		3,50		3,50	3,50
170000006688767	18-099-008-00144-0001	BARBECHO TRADICIONAL	S		1,10		1,10	1,10
170000006688768	18-099-008-00156-0001	BARBECHO TRADICIONAL	S		2,10		2,10	2,10
170000006688770	18-099-001-00086-0001	ALMENDROS	R		1,46		1,46	1,46
170000006688772	18-099-009-00062-0001	ALMENDROS	S		2,18		2,18	2,18
170000006688775	18-099-010-00006-0002	ALMENDROS	S		1,66		1,66	1,66
170000006688776	18-099-010-00054-0001	ALMENDROS	S		1,00		1,00	1,00
170000006688777	18-099-009-05001-0001	ALMENDROS	S		1,13		1,13	1,13
170000006688778	18-099-008-00006-0001	ALMENDROS	S		0,92		0,92	0,92
170000006688779	18-099-021-00054-0001	ALMENDROS	S		0,61		0,61	0,61
170000006688780	18-099-012-00059-0001	ALMENDROS	S		1,10		1,10	1,10
170000006688781	18-099-021-00038-0001	ALMENDROS	S		0,63		0,63	0,63
170000006688783	18-099-011-00010-0003	ALMENDROS	S		0,97		0,97	0,97
170000006688786	18-099-011-00010-0002	ALMENDROS	S		1,54		1,54	1,54
170000006688788	18-099-029-00052-0001	ALMENDROS	S		1,30		1,30	1,30
170000006688789	18-099-027-00045-0001	ALMENDROS	S		0,23		0,23	0,23
170000006688790	18-099-027-00046-0001	ALMENDROS	S		0,27		0,27	0,27
170000006688793	18-099-027-00044-0001	ALMENDROS	S		0,24		0,24	0,24
170000006688799	18-071-503-00083-0001	ALMENDROS	S		5,97		5,97	5,97
170000006688801	18-099-001-00035-0001	ALMENDROS	R		7,20		7,20	7,20
170000006688802	18-099-009-00067-0004	ALMENDROS	S		0,29		0,29	0,29
170000006688803	18-099-009-00066-0001	ALMENDROS	S		4,29		4,29	4,29
170000006688804	18-099-009-00021-0002	ALMENDROS	S		1,18		1,18	1,18
170000006688805	18-099-009-00070-0002	ALMENDROS	S		0,15		0,15	0,15
170000006688807	18-099-009-00070-0001	ALMENDROS	S		2,87		2,87	2,87
170000006688808	18-099-002-00042-0005	ALMENDROS	S		0,96		0,96	0,96
170000006688809	18-099-009-00009-0001	ALMENDROS	S		2,71		2,71	2,71
170000006688810	18-071-502-00022-0001	ALMENDROS	S		6,61		6,61	6,61
170000006688811	18-099-009-00020-0001	ALMENDROS	S		3,79		3,79	3,79
170000006688812	18-099-006-00101-0001	ALMENDROS	R		1,86		1,86	1,86
170000006688813	18-099-008-00003-0001	ALMENDROS	S		0,69		0,69	0,69
170000006688814	18-099-008-00004-0002	ALMENDROS	S		0,20		0,20	0,20
170000006688815	18-099-002-00071-0001	ALMENDROS	S		3,00		3,00	3,00
170000006688816	18-099-002-00097-0001	ALMENDROS	S		1,29		1,29	1,29
170000006688817	18-099-002-00040-0002	ALMENDROS	R		1,60		1,60	1,60
170000006688819	18-099-001-00082-0001	ALMENDROS	R		3,82		3,82	3,82
170000006688820	18-099-009-00063-0001	ALMENDROS	S		3,68		3,68	3,68

INCIDENCIAS

INCIDENCIA DESCRIPCIÓN

2454 Solicitante de intervención 6613 cuyo regimen de afiliacion a la SS no es ni el sistema especial agrario(cuenta ajena) ni autonomo con actividad agraria.

(1) Con incidencias que retienen pago o deniegan el expediente.
 (2) Se calcula sobre superficie declarada admisible.
 (3) Aplicación del artículo 16 bis del RD 147/2023.
 (4) Expediente con algunos recintos de pastos permanentes ubicados en espacios protegidos donde la carga ganadera mínima será 0,1 UGM/ha.

Puede verificar la integridad de una copia de este documento mediante la lectura del código QR adjunto o mediante el acceso a la dirección https://ws050.juntadeandalucia.es/verificarFirma indicando el código de VERIFICACIÓN			
FIRMADO POR	JUAN JOSE SOLER GARCIA ROCIO GUIJARRO MILLAN	20/02/2025	
VERIFICACIÓN	Pk2jmQ3ESFH4J84V5UNKP32UXX5TB9	PÁG. 710/1379	

Es copia auténtica de documento electrónico



INCIDENCIAS

INCIDENCIA DESCRIPCIÓN

- 74018 Productor que no es agricultor a título principal, según los datos del ejercicio fiscal n-1 y seguridad socia.
- 74053 Importe inferior a 100 Euros

Datos considerados para el Cálculo de la Carga Ganadera del expediente

Superficie determinada para Cálculo Carga Ganadera: 0,00 ha
Carga Ganadera del Expediente: 0,00 ugm/ha

Incidenias de carga ganadera

INCIDENCIA DESCRIPCIÓN

- 86132 Recinto superficie forrajera que no realiza la actividad de producción de pastoreo.
 Recinto:18-099-008-00153-00001 Cultivo:20000 BARBECHO TRADICIONAL-SIN VARIEDAD Secano
 Recinto:18-099-012-00023-00001 Cultivo:20000 BARBECHO TRADICIONAL-SIN VARIEDAD Secano
 Recinto:18-099-001-00081-00001 Cultivo:20000 BARBECHO TRADICIONAL-SIN VARIEDAD Regadío
 Recinto:18-099-002-00013-00001 Cultivo:20000 BARBECHO TRADICIONAL-SIN VARIEDAD Regadío
 Recinto:18-099-008-00017-00001 Cultivo:20000 BARBECHO TRADICIONAL-SIN VARIEDAD Secano
 Recinto:18-099-008-00014-00001 Cultivo:20000 BARBECHO TRADICIONAL-SIN VARIEDAD Secano
 Recinto:18-099-008-00144-00001 Cultivo:20000 BARBECHO TRADICIONAL-SIN VARIEDAD Secano
 Recinto:18-099-008-00156-00001 Cultivo:20000 BARBECHO TRADICIONAL-SIN VARIEDAD Secano

(1) Con incidencias que retienen pago o deniegan el expediente.
 (2) Se calcula sobre superficie declarada admisible.
 (3) Aplicación del artículo 16 bis del RD 147/2023.
 (4) Expediente con algunos recintos de pastos permanentes ubicados en espacios protegidos donde la carga ganadera mínima será 0,1 UGM/ha.

Puede verificar la integridad de una copia de este documento mediante la lectura del código QR adjunto o mediante el acceso a la dirección https://ws050.juntadeandalucia.es/verificarFirma indicando el código de VERIFICACIÓN			
FIRMADO POR	JUAN JOSE SOLER GARCIA ROCIO GUIJARRO MILLAN	20/02/2025	
VERIFICACIÓN	Pk2jmQ3ESFH4J84V5UNKP32UXX5TB9	PÁG. 711/1379	



APELLIDOS Y NOMBRE / RAZÓN SOCIAL

RAMOS HIDALGO JAIME

NIF

***0314*

EXPEDIENTE

1274160

RESOLUCIÓN

DENEGACIÓN DE LA AYUDA

DATOS DE MANTENIMIENTO UNIDADES

GRUPO DE PAGO

ZONAS DE LIMITACIONES ESPECIFICAS

Sup. Dec. Admisible

0,00

Sup. Propuesta

0,00

Sobredecl.

0,00

% Sobredecl.

0,00

APLICACIÓN DE REDUCCIONES Y PENALIZACIONES (%)

Criterios de subvencionabilidad (1)	Presentación tardía	Omisión declaración	Condicionabilidad
100,00	0,00	0,00	0,00

IMPORTE (Euros)

Calculado(2)	Reducción	Penalización	Reducción Penalización (3)	Penalización adicional	Propuesto	FEADER	MAPA	CAPADR
0,00 €	0,00 €	0,00 €	0,00 €	0,00 €	0,00 €	0,00 €	0,00 €	0,00 €
Importe Unitario:	128,00 €	Nuevo Importe Unitario:	0,00 €					

INCIDENCIAS

INCIDENCIA DESCRIPCIÓN

- 74051 Solicitante de intervención 6613, que no declara ningun recinto en zona desfavorecida.
- 74053 Importe inferior a 100 Euros

(1) Con incidencias que retienen pago o deniegan el expediente.

(2) Se calcula sobre superficie declarada admisible.

(3) Aplicación del artículo 16 bis del RD 147/2023.

(4) Expediente con algunos recintos de pastos permanentes ubicados en espacios protegidos donde la carga ganadera mínima será 0,1 UGM/ha.

Puede verificar la integridad de una copia de este documento mediante la lectura del código QR adjunto o mediante el acceso a la dirección <https://ws050.juntadeandalucia.es/verificarFirma> indicando el código de VERIFICACIÓN

FIRMADO POR	JUAN JOSE SOLER GARCIA	20/02/2025	
	ROCIO GUIJARRO MILLAN		
VERIFICACIÓN	Pk2jmQ3ESFH4J84V5UNKP32UXX5TB9	PÁG. 712/1379	



APELLIDOS Y NOMBRE / RAZÓN SOCIAL

RAVELO GANDARA DAVID

NIF
****5184*

EXPEDIENTE
1206417

RESOLUCIÓN
CONCESIÓN DE LA AYUDA

DATOS DE MANTENIMIENTO UNIDADES

GRUPO DE PAGO
ZONAS DE LIMITACIONES ESPECIFICAS

Sup. Dec. Admisible	Sup. Propuesta	Sobredecl.	% Sobredecl.
36,65	36,65	0,00	0,00

APLICACIÓN DE REDUCCIONES Y PENALIZACIONES (%)

Criterios de subvencionabilidad (1)	Presentación tardía	Omisión declaración	Condicionalidad
0,00	0,00	0,00	0,00

IMPORTE (Euros)

Calculado(2)	Reducción	Penalización	Reducción Penalización (3)	Penalización adicional	Propuesto	FEADER	MAPA	CAPADR
2.816,00 €	0,00 €	0,00 €	0,00 €	0,00 €	2.816,00 €	2.393,60 €	276,25 €	146,15 €
Importe Unitario:	128,00 €	Nuevo Importe Unitario:	76,83 €					

RECINTOS PROPUESTOS

REF.	REFERENCIA SIGPAC	CULTIVO	S/R	USO SIGPAC	Sup. Dec. admisible	Sup. Campo	Sup. Determ.	Sup. Propuesta
4152711	18-124-006-00006-0001	PASTOS PERMANENTES DE 5 O MAS AÑOS	S		1,44		1,44	1,44
4152717	18-124-006-00008-0001	PASTOS PERMANENTES DE 5 O MAS AÑOS	S		2,42		2,42	2,42
4152725	18-124-006-00009-0001	PASTOS PERMANENTES DE 5 O MAS AÑOS	S		0,88		0,88	0,88
1700000005385212	18-124-008-00032-0001	PASTOS PERMANENTES DE 5 O MAS AÑOS	S		27,87		27,87	27,87
1700000005385213	18-124-008-00032-0002	PASTOS PERMANENTES DE 5 O MAS AÑOS	S		4,04		4,04	4,04

INCIDENCIAS

INCIDENCIA DESCRIPCIÓN

- 86122 Recinto superficie forrajera que realiza la actividad de producción de pastoreo y no declara el o los códigos del Registro de Explotaciones Ganaderas de Andalucía, REGA.
Recinto:18-164-001-00089-00001 Cultivo:20000 BARBECHO TRADICIONAL-SIN VARIEDAD Regadío
- 86124 Recinto de forrajera para Cálculo de Carga Ganadera que No pertenece a Explotación.
Recinto:18-164-001-00089-00001 Cultivo:20000 BARBECHO TRADICIONAL-SIN VARIEDAD Regadío

Datos considerados para el Cálculo de la Carga Ganadera del expediente

Superficie determinada para Cálculo Carga Ganadera: 36,65 ha
Carga Ganadera del Expediente: 0,65 ugm/ha (4)

Explotación	Especie	Ugm Calculada para CG
ES181610000027	CAPRINA	23,56
ES181610000027	OVINA	0,10

Recintos Determinados para el Cálculo de Garga Ganadera

REF.	REFERENCIA SIGPAC	CULTIVO	DESCRIPCIÓN CULTIVO	S/R	SUP. PROPUESTA (ha)
4152711	18-124-006-00006-00001	62000	PASTOS PERMANENTES DE 5 O MAS AÑOS-SIN VARIEDAD	S	1,44
4152717	18-124-006-00008-00001	62000	PASTOS PERMANENTES DE 5 O MAS AÑOS-SIN VARIEDAD	S	2,42
4152725	18-124-006-00009-00001	62000	PASTOS PERMANENTES DE 5 O MAS AÑOS-SIN VARIEDAD	S	0,88
1700000005385212	18-124-008-00032-00001	62000	PASTOS PERMANENTES DE 5 O MAS AÑOS-SIN VARIEDAD	S	27,87
1700000005385213	18-124-008-00032-00002	62000	PASTOS PERMANENTES DE 5 O MAS AÑOS-SIN VARIEDAD	S	4,04

(1) Con incidencias que retienen pago o deniegan el expediente.

(2) Se calcula sobre superficie declarada admisible.

(3) Aplicación del artículo 16 bis del RD 147/2023.

(4) Expediente con algunos recintos de pastos permanentes ubicados en espacios protegidos donde la carga ganadera mínima será 0,1 UGM/ha.

Puede verificar la integridad de una copia de este documento mediante la lectura del código QR adjunto o mediante el acceso a la dirección <https://ws050.juntadeandalucia.es/verificarFirma> indicando el código de VERIFICACIÓN

FIRMADO POR	JUAN JOSE SOLER GARCIA	20/02/2025
	ROCIO GUIJARRO MILLAN	
VERIFICACIÓN	Pk2jmQ3ESFH4J84V5UNKP32UXX5TB9	PÁG. 713/1379





Incidencias de carga ganadera

INCIDENCIA DESCRIPCIÓN

- 86122 Recinto superficie forrajera que realiza la actividad de producción de pastoreo y no declara el o los códigos del Registro de Explotaciones Ganaderas de Andalucía, REGA.
Recinto:18-164-001-00089-00001 Cultivo:20000 BARBECHO TRADICIONAL-SIN VARIEDAD Regadío
- 86124 Recinto de forrajera para Cálculo de Carga Ganadera que No pertenece a Explotación.
Recinto:18-164-001-00089-00001 Cultivo:20000 BARBECHO TRADICIONAL-SIN VARIEDAD Regadío
- 86128 Recinto de Forrajeras que no ha contabilizado para Carga Ganadera por no tener una explotación válida para el cálculo de la Carga Ganadera
Recinto:18-164-001-00089-00001 Cultivo:20 BARBECHO TRADICIONAL-

(1) Con incidencias que retienen pago o deniegan el expediente.

(2) Se calcula sobre superficie declarada admisible.

(3) Aplicación del artículo 16 bis del RD 147/2023.

(4) Expediente con algunos recintos de pastos permanentes ubicados en espacios protegidos donde la carga ganadera mínima será 0,1 UGM/ha.

Puede verificar la integridad de una copia de este documento mediante la lectura del código QR adjunto o mediante el acceso a la dirección <https://ws050.juntadeandalucia.es/verificarFirma> indicando el código de VERIFICACIÓN

FIRMADO POR

JUAN JOSE SOLER GARCIA

20/02/2025

ROCIO GUIJARRO MILLAN

VERIFICACIÓN

Pk2jmQ3ESFH4J84V5UNKP32UXX5TB9

PÁG. 714/1379





APELLIDOS Y NOMBRE / RAZÓN SOCIAL

REDONDO MEDINA FRANCISCO JOSE

NIF

****9252*

EXPEDIENTE

1131142

RESOLUCIÓN

CONCESIÓN DE LA AYUDA

DATOS DE MANTENIMIENTO UNIDADES

GRUPO DE PAGO

ZONAS DE LIMITACIONES ESPECIFICAS

Sup. Dec. Admisible

54,22

Sup. Propuesta

51,18

Sobredecl.

3,04

% Sobredecl.

5,61

APLICACIÓN DE REDUCCIONES Y PENALIZACIONES (%)

Criterios de subvencionabilidad (1)	Presentación tardía	Omisión declaración	Condicionalidad
0,00	0,00	0,00	0,00

IMPORTE (Euros)

Calculado(2)	Reducción	Penalización	Reducción Penalización (3)	Penalización adicional	Propuesto	FEADER	MAPA	CAPADR
2.816,00 €	157,89 €	298,07 €	0,00 €	0,00 €	2.360,04 €	2.006,03 €	122,49 €	231,52 €
Importe Unitario:	128,00 €	Nuevo Importe Unitario:	51,94 €					

RECINTOS PROPUESTOS

REF.	REFERENCIA SIGPAC	CULTIVO	S/R	USO SIGPAC	Sup. Dec. admisible	Sup. Campo	Sup. Determ.	Sup. Propuesta
170000006096856	18-096-021-00379-0001	OLIVAR	S		0,46		0,46	0,46
170000006096857	18-096-022-00032-0001	PASTOS PERMANENTES DE 5 O MAS AÑOS	S		2,71		2,71	0,00
170000006096858	18-096-022-00032-0002	PASTOS PERMANENTES DE 5 O MAS AÑOS	S		0,33		0,33	0,00
170000006096860	18-096-022-00025-0001	PASTOS PERMANENTES DE 5 O MAS AÑOS	S		3,33		3,33	3,33
170000006096861	18-096-021-00463-0001	PASTOS PERMANENTES DE 5 O MAS AÑOS	S		46,97		46,97	46,97
170000006096863	18-096-021-00380-0001	OLIVAR	S		0,42		0,42	0,42

INCIDENCIAS

INCIDENCIA DESCRIPCIÓN

- 225 Superficie neta de cruce en un recinto en el conjunto de solicitudes supera superficie admisible que SIGPAC establece para él.
Recinto:18-096-022-00032-00001 Cultivo:62000 PASTOS PERMANENTES DE 5 O MAS AÑOS-SIN VARIEDAD Secano Superficie admisible de pastos del recinto según SIGPAC.:271 Suma de superficies de cruce netas declaradas para este recinto por todos los solicitantes.:542 Exceso de superficie (Hectáreas):2,71
- Recinto:18-096-022-00032-00002 Cultivo:62000 PASTOS PERMANENTES DE 5 O MAS AÑOS-SIN VARIEDAD Secano Superficie admisible de pastos del recinto según SIGPAC.:33 Suma de superficies de cruce netas declaradas para este recinto por todos los solicitantes.:66 Exceso de superficie (Hectáreas):0,33
- 226 Recinto abandonado según SIGPAC por el que solicita alguna ayuda/práctica.
Recinto:18-096-021-00391-00001 Cultivo:101010 OLIVAR-PICUAL Secano
- 243 Superficie bruta de cruce total en un mismo recinto en el conjunto de las solicitudes supera superficie total que SIGPAC establece para él.
Recinto:18-096-022-00032-00001 Cultivo:62000 PASTOS PERMANENTES DE 5 O MAS AÑOS-SIN VARIEDAD Secano SUMAS SUPERFICIE DE CRUCE:493
- Recinto:18-096-022-00032-00002 Cultivo:62000 PASTOS PERMANENTES DE 5 O MAS AÑOS-SIN VARIEDAD Secano SUMAS SUPERFICIE DE CRUCE:133

(1) Con incidencias que retienen pago o deniegan el expediente.

(2) Se calcula sobre superficie declarada admisible.

(3) Aplicación del artículo 16 bis del RD 147/2023.

(4) Expediente con algunos recintos de pastos permanentes ubicados en espacios protegidos donde la carga ganadera mínima será 0,1 UGM/ha.

Puede verificar la integridad de una copia de este documento mediante la lectura del código QR adjunto o mediante el acceso a la dirección <https://ws050.juntadeandalucia.es/verificarFirma> indicando el código de VERIFICACIÓN

FIRMADO POR	JUAN JOSE SOLER GARCIA	20/02/2025
	ROCIO GUIJARRO MILLAN	
VERIFICACIÓN	Pk2jmQ3ESFH4J84V5UNKP32UXX5TB9	PÁG. 715/1379





Datos considerados para el Cálculo de la Carga Ganadera del expediente

Superficie determinada para Cálculo Carga Ganadera: 53,34 ha

Carga Ganadera del Expediente: 0,31 ugm/ha

<u>Explotación</u>	<u>Especie</u>	<u>Ugm Calculada para CG</u>
ES180940000069	BOVINA	16,58

Recintos Determinados para el Cálculo de Garga Ganadera

<u>REF.</u>	<u>REFERENCIA SIGPAC</u>	<u>CULTIVO</u>	<u>DESCRIPCIÓN CULTIVO</u>	<u>S/R</u>	<u>SUP. PROPUESTA (ha)</u>
1700000006096857	18-096-022-00032-00001	62000	PASTOS PERMANENTES DE 5 O MAS AÑOS-SIN VARIEDAD	S	2,71
1700000006096858	18-096-022-00032-00002	62000	PASTOS PERMANENTES DE 5 O MAS AÑOS-SIN VARIEDAD	S	0,33
1700000006096860	18-096-022-00025-00001	62000	PASTOS PERMANENTES DE 5 O MAS AÑOS-SIN VARIEDAD	S	3,33
1700000006096861	18-096-021-00463-00001	62000	PASTOS PERMANENTES DE 5 O MAS AÑOS-SIN VARIEDAD	S	46,97

(1) Con incidencias que retienen pago o deniegan el expediente.

(2) Se calcula sobre superficie declarada admisible.

(3) Aplicación del artículo 16 bis del RD 147/2023.

(4) Expediente con algunos recintos de pastos permanentes ubicados en espacios protegidos donde la carga ganadera mínima será 0,1 UGM/ha.

Puede verificar la integridad de una copia de este documento mediante la lectura del código QR adjunto o mediante el acceso a la dirección <https://ws050.juntadeandalucia.es/verificarFirma> indicando el código de VERIFICACIÓN

FIRMADO POR

JUAN JOSE SOLER GARCIA

20/02/2025

ROCIO GUIJARRO MILLAN

VERIFICACIÓN

Pk2jmQ3ESFH4J84V5UNKP32UXX5TB9

PÁG. 716/1379





APELLIDOS Y NOMBRE / RAZÓN SOCIAL

REGA GOMEZ MANUEL

NIF
****4738*

EXPEDIENTE
1158665

RESOLUCIÓN
CONCESIÓN DE LA AYUDA

DATOS DE MANTENIMIENTO UNIDADES

GRUPO DE PAGO

ZONAS DE LIMITACIONES ESPECIFICAS

<u>Sup. Dec. Admisible</u>	<u>Sup. Propuesta</u>	<u>Sobredecl.</u>	<u>% Sobredecl.</u>
89,76	89,58	0,18	0,20

APLICACIÓN DE REDUCCIONES Y PENALIZACIONES (%)

<u>Criterios de subvencionabilidad (1)</u>	<u>Presentación tardía</u>	<u>Omisión declaración</u>	<u>Condicionidad</u>
0,00	0,00	0,00	0,00

IMPORTE (Euros)

<u>Calculado(2)</u>	<u>Reducción</u>	<u>Penalización</u>	<u>Reducción Penalización (3)</u>	<u>Penalización adicional</u>	<u>Propuesto</u>	<u>FEADER</u>	<u>MAPA</u>	<u>CAPADR</u>
2.816,00 €	5,65 €	0,00 €	0,00 €	0,00 €	2.810,35 €	2.388,80 €	275,70 €	145,85 €
<u>Importe Unitario:</u>	128,00 €	<u>Nuevo Importe Unitario:</u>	31,37 €					

(1) Con incidencias que retienen pago o deniegan el expediente.

(2) Se calcula sobre superficie declarada admisible.

(3) Aplicación del artículo 16 bis del RD 147/2023.

(4) Expediente con algunos recintos de pastos permanentes ubicados en espacios protegidos donde la carga ganadera mínima será 0,1 UGM/ha.

Puede verificar la integridad de una copia de este documento mediante la lectura del código QR adjunto o mediante el acceso a la dirección <https://ws050.juntadeandalucia.es/verificarFirma> indicando el código de VERIFICACIÓN

FIRMADO POR	JUAN JOSE SOLER GARCIA	20/02/2025	
	ROCIO GUIJARRO MILLAN		
VERIFICACIÓN	Pk2jmQ3ESFH4J84V5UNKP32UXX5TB9	PÁG. 717/1379	



RECINTOS PROPUESTOS

REF.	REFERENCIA SIGPAC	CULTIVO	S/R	USO SIGPAC	Sup. Dec. admisible	Sup. Campa	Sup. Determ.	Sup. Propuesta
-1110955	18-110-009-00509-0002	PASTOS PERMANENTES DE 5 O MAS AÑOS	S		0,04		0,04	0,04
-1110954	18-110-002-00224-0002	PASTOS PERMANENTES DE 5 O MAS AÑOS	S		0,03		0,03	0,03
-1110953	18-110-002-00223-0002	PASTOS PERMANENTES DE 5 O MAS AÑOS	S		0,01		0,01	0,01
6938465	18-110-008-00628-0001	BARBECHO TRADICIONAL	R		0,18		0,18	0,00
6938494	18-110-900-99000-9900	PASTOS PERMANENTES DE 5 O MAS AÑOS	S		81,06		81,06	81,06
1700000006658597	18-110-002-00038-0001	CEBADA	R		0,36		0,36	0,36
1700000006658598	18-110-009-00156-0001	PASTOS PERMANENTES DE 5 O MAS AÑOS	S		0,03		0,03	0,03
1700000006658599	18-110-009-00157-0001	PASTOS PERMANENTES DE 5 O MAS AÑOS	S		0,08		0,08	0,08
1700000006658600	18-110-009-00508-0001	PASTOS PERMANENTES DE 5 O MAS AÑOS	S		0,05		0,05	0,05
1700000006658601	18-110-008-00160-0002	PASTOS PERMANENTES DE 5 O MAS AÑOS	S		1,10		1,10	1,10
1700000006658603	18-110-005-00108-0001	CEBADA	R		0,27		0,27	0,27
1700000006658604	18-110-003-00131-0001	CEBADA	R		0,39		0,39	0,39
1700000006658605	18-110-007-00272-0001	CEBADA	R		0,28		0,28	0,28
1700000006658606	18-110-002-00223-0001	CEBADA	R		0,50		0,50	0,50
1700000006658607	18-110-006-00050-0001	AVENA	R		0,17		0,17	0,17
1700000006658608	18-110-002-00224-0001	CEBADA	R		0,48		0,48	0,48
1700000006658609	18-110-009-00509-0001	BARBECHO TRADICIONAL	R		0,16		0,16	0,16
1700000006658610	18-110-006-00061-0001	BARBECHO TRADICIONAL	R		0,09		0,09	0,09
1700000006658611	18-110-008-00108-0002	PASTOS PERMANENTES DE 5 O MAS AÑOS	R		0,18		0,18	0,18
1700000006658617	18-110-008-00682-0001	CEBADA	R		0,12		0,12	0,12
1700000006658619	18-110-009-00108-0001	AVENA	R		0,20		0,20	0,20
1700000006658620	18-110-008-00729-0001	BARBECHO TRADICIONAL	R		0,36		0,36	0,36
1700000006658621	18-110-003-00259-0001	BARBECHO TRADICIONAL	R		0,89		0,89	0,89
1700000006658622	18-110-003-00111-0001	BARBECHO TRADICIONAL	R		0,38		0,38	0,38
1700000006658623	18-110-008-00771-0001	CEBADA	R		0,21		0,21	0,21
1700000006658624	18-110-007-00379-0001	CEBADA	R		0,12		0,12	0,12
1700000006658626	18-110-008-00627-0002	BARBECHO TRADICIONAL	R		0,28		0,28	0,28
1700000006658627	18-110-006-00124-0001	CEBADA	R		0,28		0,28	0,28
1700000006658628	18-110-003-00172-0001	BARBECHO TRADICIONAL	R		0,11		0,11	0,11
1700000006658629	18-110-003-00009-0001	CEBADA	R		0,08		0,08	0,08
1700000006658630	18-110-009-00505-0001	BARBECHO TRADICIONAL	R		0,17		0,17	0,17
1700000006658631	18-110-009-00508-0002	BARBECHO TRADICIONAL	R		0,14		0,14	0,14
1700000006658633	18-110-005-00177-0001	BARBECHO TRADICIONAL	R		0,08		0,08	0,08
1700000006658634	18-110-008-00770-0001	CEBADA	R		0,29		0,29	0,29
1700000006658635	18-110-008-00753-0001	BARBECHO TRADICIONAL	R		0,05		0,05	0,05
1700000006658636	18-110-005-00340-0001	CEBADA	R		0,19		0,19	0,19
1700000006658637	18-110-009-00512-0001	BARBECHO TRADICIONAL	R		0,35		0,35	0,35

INCIDENCIAS

INCIDENCIA DESCRIPCIÓN

3790 Recinto declarado inactivo
 Recinto:18-110-008-00628-00001 Cultivo: -

Datos considerados para el Cálculo de la Carga Ganadera del expediente

Superficie determinada para Cálculo Carga Ganadera: 82,58 ha
 Carga Ganadera del Expediente: 0,30 ugm/ha (4)

Explotación	Especie	Ugm Calculada para CG
ES181080000015	CAPRINA	1,77
ES181080000015	OVINA	22,77

(1) Con incidencias que retienen pago o deniegan el expediente.
 (2) Se calcula sobre superficie declarada admisible.
 (3) Aplicación del artículo 16 bis del RD 147/2023.
 (4) Expediente con algunos recintos de pastos permanentes ubicados en espacios protegidos donde la carga ganadera mínima será 0,1 UGM/ha.

Puede verificar la integridad de una copia de este documento mediante la lectura del código QR adjunto o mediante el acceso a la dirección https://ws050.juntadeandalucia.es/verificarFirma indicando el código de VERIFICACIÓN			
FIRMADO POR	JUAN JOSE SOLER GARCIA	20/02/2025	
VERIFICACIÓN	Pk2jmQ3ESFH4J84V5UNKP32UX5TB9	PÁG. 718/1379	



Recintos Determinados para el Cálculo de Garga Ganadera

REF.	REFERENCIA SIGPAC	CULTIVO	DESCRIPCIÓN CULTIVO	S/R	SUP. PROPUESTA (ha)
-1110955	18-110-009-00509-00002	62000	PASTOS PERMANENTES DE 5 O MAS AÑOS-SIN VARIEDAD	S	0,04
-1110954	18-110-002-00224-00002	62000	PASTOS PERMANENTES DE 5 O MAS AÑOS-SIN VARIEDAD	S	0,03
-1110953	18-110-002-00223-00002	62000	PASTOS PERMANENTES DE 5 O MAS AÑOS-SIN VARIEDAD	S	0,01
6938494	18-110-900-99000-99001	62000	PASTOS PERMANENTES DE 5 O MAS AÑOS-SIN VARIEDAD	S	81,06
1700000006658598	18-110-009-00156-00001	62000	PASTOS PERMANENTES DE 5 O MAS AÑOS-SIN VARIEDAD	S	0,03
1700000006658599	18-110-009-00157-00001	62000	PASTOS PERMANENTES DE 5 O MAS AÑOS-SIN VARIEDAD	S	0,08
1700000006658600	18-110-009-00508-00001	62000	PASTOS PERMANENTES DE 5 O MAS AÑOS-SIN VARIEDAD	S	0,05
1700000006658601	18-110-008-00160-00002	62000	PASTOS PERMANENTES DE 5 O MAS AÑOS-SIN VARIEDAD	S	1,10
1700000006658611	18-110-008-00108-00002	62000	PASTOS PERMANENTES DE 5 O MAS AÑOS-SIN VARIEDAD	R	0,18

Incidencias de carga ganadera

INCIDENCIA DESCRIPCIÓN

86128	Recinto de Forrajerías que no ha contabilizado para Carga Ganadera por no tener una explotación válida para el cálculo de la Carga Ganadera Recinto:18-110-900-99000-99001 Cultivo:62 PASTOS PERMANENTES DE 5 O MAS AÑOS-
86132	Recinto superficie forrajera que no realiza la actividad de producción de pastoreo. Recinto:18-110-008-00628-00001 Cultivo:20000 BARBECHO TRADICIONAL-SIN VARIEDAD Regadío Recinto:18-110-009-00509-00001 Cultivo:20000 BARBECHO TRADICIONAL-SIN VARIEDAD Regadío Recinto:18-110-006-00061-00001 Cultivo:20000 BARBECHO TRADICIONAL-SIN VARIEDAD Regadío Recinto:18-110-008-00729-00001 Cultivo:20000 BARBECHO TRADICIONAL-SIN VARIEDAD Regadío Recinto:18-110-003-00259-00001 Cultivo:20000 BARBECHO TRADICIONAL-SIN VARIEDAD Regadío Recinto:18-110-003-00111-00001 Cultivo:20000 BARBECHO TRADICIONAL-SIN VARIEDAD Regadío Recinto:18-110-008-00627-00002 Cultivo:20000 BARBECHO TRADICIONAL-SIN VARIEDAD Regadío Recinto:18-110-003-00172-00001 Cultivo:20000 BARBECHO TRADICIONAL-SIN VARIEDAD Regadío Recinto:18-110-009-00505-00001 Cultivo:20000 BARBECHO TRADICIONAL-SIN VARIEDAD Regadío Recinto:18-110-009-00508-00002 Cultivo:20000 BARBECHO TRADICIONAL-SIN VARIEDAD Regadío Recinto:18-110-005-00177-00001 Cultivo:20000 BARBECHO TRADICIONAL-SIN VARIEDAD Regadío Recinto:18-110-008-00753-00001 Cultivo:20000 BARBECHO TRADICIONAL-SIN VARIEDAD Regadío Recinto:18-110-009-00512-00001 Cultivo:20000 BARBECHO TRADICIONAL-SIN VARIEDAD Regadío

(1) Con incidencias que retienen pago o deniegan el expediente.

(2) Se calcula sobre superficie declarada admisible.

(3) Aplicación del artículo 16 bis del RD 147/2023.

(4) Expediente con algunos recintos de pastos permanentes ubicados en espacios protegidos donde la carga ganadera mínima será 0,1 UGM/ha.

Puede verificar la integridad de una copia de este documento mediante la lectura del código QR adjunto o mediante el acceso a la dirección <https://ws050.juntadeandalucia.es/verificarFirma> indicando el código de VERIFICACIÓN

FIRMADO POR	JUAN JOSE SOLER GARCIA ROCIO GUIJARRO MILLAN	20/02/2025	
VERIFICACIÓN	Pk2jmQ3ESFH4J84V5UNKP32UXX5TB9	PÁG. 719/1379	



APELLIDOS Y NOMBRE / RAZÓN SOCIAL

ROBLES MORALES JUAN MIGUEL

NIF

****7199*

EXPEDIENTE

1126886

RESOLUCIÓN

CONCESIÓN DE LA AYUDA

DATOS DE MANTENIMIENTO UNIDADES

<u>GRUPO DE PAGO</u>	<u>Sup. Dec. Admisible</u>	<u>Sup. Propuesta</u>	<u>Sobredecl.</u>	<u>% Sobredecl.</u>
ZONAS DE LIMITACIONES ESPECIFICAS	32,42	32,42	0,00	0,00

APLICACIÓN DE REDUCCIONES Y PENALIZACIONES (%)

<u>Criterios de subvencionabilidad (1)</u>	<u>Presentación tardía</u>	<u>Omisión declaración</u>	<u>Condicionidad</u>
0,00	0,00	0,00	0,00

IMPORTE (Euros)

<u>Calculado(2)</u>	<u>Reducción</u>	<u>Penalización</u>	<u>Reducción Penalización (3)</u>	<u>Penalización adicional</u>	<u>Propuesto</u>	<u>FEADER</u>	<u>MAPA</u>	<u>CAPADR</u>
2.816,00 €	0,00 €	0,00 €	0,00 €	0,00 €	2.816,00 €	2.393,60 €	276,25 €	146,15 €
<u>Importe Unitario:</u>	128,00 €	<u>Nuevo Importe Unitario:</u>	86,86 €					

(1) Con incidencias que retienen pago o deniegan el expediente.

(2) Se calcula sobre superficie declarada admisible.

(3) Aplicación del artículo 16 bis del RD 147/2023.

(4) Expediente con algunos recintos de pastos permanentes ubicados en espacios protegidos donde la carga ganadera mínima será 0,1 UGM/ha.

Puede verificar la integridad de una copia de este documento mediante la lectura del código QR adjunto o mediante el acceso a la dirección <https://ws050.juntadeandalucia.es/verificarFirma> indicando el código de VERIFICACIÓN

FIRMADO POR

JUAN JOSE SOLER GARCIA

20/02/2025

ROCIO GUIJARRO MILLAN

VERIFICACIÓN

Pk2jmQ3ESFH4J84V5UNKP32UXX5TB9

PÁG. 720/1379





RECINTOS PROPUESTOS

REF.	REFERENCIA SIGPAC	CULTIVO	S/R	USO SIGPAC	Sup. Dec. admisible	Sup. Campa	Sup. Determ.	Sup. Propuesta
-1520155	18-011-900-09601-0021	BARBECHO TRADICIONAL	S		0,75		0,75	0,75
-1520153	18-011-900-09600-0027	ALMENDROS	R		0,05		0,05	0,05
-1520152	18-011-008-00650-0002	ALMENDROS	R		0,04		0,04	0,04
-977977	18-011-008-00005-0002	ALMENDROS	R		0,23		0,23	0,23
4633262	18-011-009-00027-0001	ALMENDROS	R		0,14		0,14	0,14
4633263	18-011-009-00027-0002	CABECERA DE CULTIVO PERMANENTE	R		0,03		0,03	0,03
4633329	18-011-010-00192-0001	ALMENDROS	R		0,04		0,04	0,04
4633330	18-011-010-00192-0002	ALMENDROS	R		0,23		0,23	0,23
4633364	18-011-012-00015-0001	ALMENDROS	R		0,31		0,31	0,31
5490074	18-011-007-00194-0003	BARBECHO TRADICIONAL	S		1,52		1,52	1,52
5490075	18-011-007-00194-0004	BARBECHO TRADICIONAL	S		0,51		0,51	0,51
1700000005974552	18-011-007-00096-0001	BARBECHO TRADICIONAL	S		0,91		0,91	0,91
1700000005974553	18-011-008-00432-0002	CEBADA	S		0,19		0,19	0,19
1700000005974554	18-011-009-00370-0001	CEBADA	S		0,41		0,41	0,41
1700000005974555	18-011-009-00358-0001	CEBADA	S		0,26		0,26	0,26
1700000005974557	18-011-007-00202-0001	ALMENDROS	S		1,98		1,98	1,98
1700000005974560	18-011-010-00124-0001	ALMENDROS	R		0,16		0,16	0,16
1700000005974578	18-011-005-00094-0001	ALMENDROS	R		1,23		1,23	1,23
1700000005974581	18-011-013-00421-0001	ALMENDROS	R		0,68		0,68	0,68
1700000005974582	18-011-010-00326-0001	ALMENDROS	R		0,20		0,20	0,20
1700000005974588	18-011-008-00402-0001	CEBADA	R		0,31		0,31	0,31
1700000005974590	18-011-010-00326-0002	ALMENDROS	R		0,05		0,05	0,05
1700000005974592	18-011-008-00528-0001	CEBADA	R		0,25		0,25	0,25
1700000005974593	18-011-010-00183-0001	ALMENDROS	R		0,18		0,18	0,18
1700000005974594	18-011-001-00010-0001	ALMENDROS	R		2,73		2,73	2,73
1700000005974596	18-011-013-00152-0001	ALMENDROS	R		0,15		0,15	0,15
1700000005974599	18-011-013-00100-0001	ALMENDROS	R		0,15		0,15	0,15
1700000005974600	18-011-013-00032-0001	ALMENDROS	S		0,71		0,71	0,71
1700000005974601	18-011-013-00310-0001	ALMENDROS	R		0,18		0,18	0,18
1700000005974603	18-011-013-00250-0001	ALMENDROS	R		0,19		0,19	0,19
1700000005974604	18-011-008-00348-0001	ALMENDROS	R		0,17		0,17	0,17
1700000005974606	18-011-008-00192-0001	ALMENDROS	R		0,26		0,26	0,26
1700000005974607	18-011-013-00163-0001	ALMENDROS	R		0,28		0,28	0,28
1700000005974608	18-011-007-00291-0001	ALMENDROS	S		0,60		0,60	0,60
1700000005974610	18-011-008-00360-0001	ALMENDROS	R		0,48		0,48	0,48
1700000005974612	18-011-008-00316-0001	ALMENDROS	R		0,17		0,17	0,17
1700000005974613	18-011-009-00098-0002	ALMENDROS	R		0,10		0,10	0,10
1700000005974614	18-011-009-00207-0002	ALMENDROS	R		0,10		0,10	0,10
1700000005974616	18-011-013-00318-0001	ALMENDROS	R		0,11		0,11	0,11
1700000005974617	18-011-008-00491-0001	ALMENDROS	S		0,18		0,18	0,18
1700000005974618	18-011-008-00505-0001	ALMENDROS	S		0,47		0,47	0,47
1700000005974619	18-011-007-00326-0002	ALMENDROS	S		6,79		6,79	6,79
1700000005974620	18-011-007-00327-0001	ALMENDROS	S		0,57		0,57	0,57
1700000005974621	18-011-007-00328-0001	ALMENDROS	S		0,71		0,71	0,71
1700000005974623	18-011-007-00121-0001	ALMENDROS	S		1,69		1,69	1,69
1700000005974627	18-011-007-00160-0002	ALMENDROS	S		0,33		0,33	0,33
1700000005974629	18-011-010-00158-0001	ALMENDROS	R		0,71		0,71	0,71
1700000005974630	18-011-007-00312-0003	ALMENDROS	S		1,07		1,07	1,07
1700000005974631	18-011-008-00545-0001	ALMENDROS	R		0,31		0,31	0,31
1700000005974633	18-011-012-00229-0001	ALMENDROS	R		0,89		0,89	0,89
1700000005974635	18-011-013-00106-0001	ALMENDROS	R		0,25		0,25	0,25
1700000005974636	18-011-008-00368-0001	ALMENDROS	R		0,29		0,29	0,29

(1) Con incidencias que retienen pago o deniegan el expediente.

(2) Se calcula sobre superficie declarada admisible.

(3) Aplicación del artículo 16 bis del RD 147/2023.

(4) Expediente con algunos recintos de pastos permanentes ubicados en espacios protegidos donde la carga ganadera mínima será 0,1 UGM/ha.

Puede verificar la integridad de una copia de este documento mediante la lectura del código QR adjunto o mediante el acceso a la dirección <https://ws050.juntadeandalucia.es/verificarFirma> indicando el código de VERIFICACIÓN

FIRMADO POR

JUAN JOSE SOLER GARCIA

20/02/2025

ROCIO GUIJARRO MILLAN

VERIFICACIÓN

Pk2jmQ3ESFH4J84V5UNKP32UXX5TB9

PÁG. 721/1379





RECINTOS PROPUESTOS

REF.	REFERENCIA SIGPAC	CULTIVO	USO S/R	Sup. Dec. admisible	Sup. Campa	Sup. Determ.	Sup. Propuesta
170000005974637	18-011-008-00419-0001	ALMENDROS	R	0,36		0,36	0,36
170000005974638	18-011-011-00051-0001	ALMENDROS	R	0,25		0,25	0,25
170000005974639	18-011-010-00201-0001	ALMENDROS	R	0,26		0,26	0,26
170000005974640	18-011-009-00089-0001	ALMENDROS	R	0,25		0,25	0,25

Datos considerados para el Cálculo de la Carga Ganadera del expediente

Superficie determinada para Cálculo Carga Ganadera: 0,00 ha
 Carga Ganadera del Expediente: 0,00 ugm/ha

Incidencias de carga ganadera

INCIDENCIA DESCRIPCIÓN

86128	Recinto de Forrajeras que no ha contabilizado para Carga Ganadera por no tener una explotación válida para el cálculo de la Carga Ganadera
	Recinto:18-011-900-09601-00009 Cultivo:62 PASTOS PERMANENTES DE 5 O MAS AÑOS-
	Recinto:18-011-010-00192-00003 Cultivo:62 PASTOS PERMANENTES DE 5 O MAS AÑOS-
	Recinto:18-011-007-00194-00005 Cultivo:62 PASTOS PERMANENTES DE 5 O MAS AÑOS-
	Recinto:18-011-007-00202-00002 Cultivo:62 PASTOS PERMANENTES DE 5 O MAS AÑOS-
	Recinto:18-011-013-00152-00002 Cultivo:62 PASTOS PERMANENTES DE 5 O MAS AÑOS-
	Recinto:18-011-007-00202-00003 Cultivo:62 PASTOS PERMANENTES DE 5 O MAS AÑOS-
	Recinto:18-011-011-00445-00001 Cultivo:62 PASTOS PERMANENTES DE 5 O MAS AÑOS-
	Recinto:18-011-011-00190-00001 Cultivo:62 PASTOS PERMANENTES DE 5 O MAS AÑOS-
	Recinto:18-011-011-00187-00001 Cultivo:62 PASTOS PERMANENTES DE 5 O MAS AÑOS-
	Recinto:18-011-011-00445-00002 Cultivo:62 PASTOS PERMANENTES DE 5 O MAS AÑOS-
86132	Recinto superficie forrajera que no realiza la actividad de producción de pastoreo.
	Recinto:18-011-900-09601-00021 Cultivo:20000 BARBECHO TRADICIONAL-SIN VARIEDAD Secano
	Recinto:18-011-007-00194-00003 Cultivo:20000 BARBECHO TRADICIONAL-SIN VARIEDAD Secano
	Recinto:18-011-007-00194-00004 Cultivo:20000 BARBECHO TRADICIONAL-SIN VARIEDAD Secano
	Recinto:18-011-007-00096-00001 Cultivo:20000 BARBECHO TRADICIONAL-SIN VARIEDAD Secano
86133	Recinto de forrajera No solicitado para Cálculo de Carga Ganadera que No pertenece a Explotación.
	Recinto:18-011-900-09601-00009 Cultivo:62000 PASTOS PERMANENTES DE 5 O MAS AÑOS-SIN VARIEDAD Secano
	Recinto:18-011-010-00192-00003 Cultivo:62000 PASTOS PERMANENTES DE 5 O MAS AÑOS-SIN VARIEDAD Regadío
	Recinto:18-011-007-00194-00005 Cultivo:62000 PASTOS PERMANENTES DE 5 O MAS AÑOS-SIN VARIEDAD Secano
	Recinto:18-011-007-00202-00002 Cultivo:62000 PASTOS PERMANENTES DE 5 O MAS AÑOS-SIN VARIEDAD Secano
	Recinto:18-011-013-00152-00002 Cultivo:62000 PASTOS PERMANENTES DE 5 O MAS AÑOS-SIN VARIEDAD Secano
	Recinto:18-011-007-00202-00003 Cultivo:62000 PASTOS PERMANENTES DE 5 O MAS AÑOS-SIN VARIEDAD Secano
	Recinto:18-011-011-00445-00001 Cultivo:62000 PASTOS PERMANENTES DE 5 O MAS AÑOS-SIN VARIEDAD Secano
	Recinto:18-011-011-00190-00001 Cultivo:62000 PASTOS PERMANENTES DE 5 O MAS AÑOS-SIN VARIEDAD Secano
	Recinto:18-011-011-00187-00001 Cultivo:62000 PASTOS PERMANENTES DE 5 O MAS AÑOS-SIN VARIEDAD Secano
	Recinto:18-011-011-00445-00002 Cultivo:62000 PASTOS PERMANENTES DE 5 O MAS AÑOS-SIN VARIEDAD Secano

(1) Con incidencias que retienen pago o deniegan el expediente.

(2) Se calcula sobre superficie declarada admisible.

(3) Aplicación del artículo 16 bis del RD 147/2023.

(4) Expediente con algunos recintos de pastos permanentes ubicados en espacios protegidos donde la carga ganadera mínima será 0,1 UGM/ha.

Puede verificar la integridad de una copia de este documento mediante la lectura del código QR adjunto o mediante el acceso a la dirección <https://ws050.juntadeandalucia.es/verificarFirma> indicando el código de VERIFICACIÓN

FIRMADO POR	JUAN JOSE SOLER GARCIA	20/02/2025	
	ROCIO GUIJARRO MILLAN		
VERIFICACIÓN	Pk2jmQ3ESFH4J84V5UNKP32UXX5TB9	PÁG. 722/1379	



APELLIDOS Y NOMBRE / RAZÓN SOCIAL

RODRIGUEZ CASTRO RAMON

NIF
****5074*

EXPEDIENTE
1246043

RESOLUCIÓN
DENEGACIÓN DE LA AYUDA

DATOS DE MANTENIMIENTO UNIDADES

GRUPO DE PAGO	Sup. Dec. Admisible	Sup. Propuesta	Sobredecl.	% Sobredecl.
ZONAS DE LIMITACIONES ESPECIFICAS	113,85	52,76	61,09	53,66

APLICACIÓN DE REDUCCIONES Y PENALIZACIONES (%)

Criterios de subvencionabilidad (1)	Presentación tardía	Omisión declaración	Condicionalidad
100,00	0,00	0,00	0,00

IMPORTE (Euros)

Calculado(2)	Reducción	Penalización	Reducción Penalización (3)	Penalización adicional	Propuesto	FEADER	MAPA	CAPADR
2.816,00 €	1.511,02 €	1.304,98 €	0,00 €	1.511,02 €	0,00 €	0,00 €	0,00 €	0,00 €
Importe Unitario:	128,00 €	Nuevo Importe Unitario:	24,73 €					

RECINTOS PROPUESTOS

REF.	REFERENCIA SIGPAC	CULTIVO	S/R	USO SIGPAC	Sup. Dec. admisible	Sup. Campo	Sup. Determ.	Sup. Propuesta
7468874	18-096-012-00155-0001	PASTOS PERMANENTES DE 5 O MAS AÑOS	S		5,80		5,80	0,00
7468875	18-096-012-00185-0002	PASTOS PERMANENTES DE 5 O MAS AÑOS	S		8,08		8,08	0,00
7468876	18-096-013-00005-0001	PASTOS PERMANENTES DE 5 O MAS AÑOS	S		0,38		0,38	0,00
7468877	18-096-012-00186-0002	PASTOS PERMANENTES DE 5 O MAS AÑOS	S		46,83		46,83	0,00
7468878	18-096-013-00001-0001	PASTOS PERMANENTES DE 5 O MAS AÑOS	S		52,76		52,76	52,76

INCIDENCIAS

INCIDENCIA DESCRIPCIÓN

3790	Recinto declarado inactivo Recinto:18-096-012-00155-00001 Cultivo: - Recinto:18-096-012-00185-00002 Cultivo: - Recinto:18-096-012-00186-00002 Cultivo: - Recinto:18-096-013-00005-00001 Cultivo: -
74053	Importe inferior a 100 Euros

(1) Con incidencias que retienen pago o deniegan el expediente.

(2) Se calcula sobre superficie declarada admisible.

(3) Aplicación del artículo 16 bis del RD 147/2023.

(4) Expediente con algunos recintos de pastos permanentes ubicados en espacios protegidos donde la carga ganadera mínima será 0,1 UGM/ha.

Puede verificar la integridad de una copia de este documento mediante la lectura del código QR adjunto o mediante el acceso a la dirección <https://ws050.juntadeandalucia.es/verificarFirma> indicando el código de VERIFICACIÓN

FIRMADO POR	JUAN JOSE SOLER GARCIA ROCIO GUIJARRO MILLAN	20/02/2025	
VERIFICACIÓN	Pk2jmQ3ESFH4J84V5UNKP32UXX5TB9	PÁG. 723/1379	



Datos considerados para el Cálculo de la Carga Ganadera del expediente

Superficie determinada para Cálculo Carga Ganadera: 113,85 ha

Carga Ganadera del Expediente: 0,36 ugm/ha

Explotación	Especie	Ugm Calculada para CG
ES180940000274	CAPRINA	1,44
ES180940000293	OVINA	19,99
ES180940000316	CAPRINA	1,24
ES180940000316	OVINA	18,24

Recintos Determinados para el Cálculo de Garga Ganadera

REF.	REFERENCIA SIGPAC	CULTIVO	DESCRIPCIÓN CULTIVO	S/R	SUP. PROPUESTA (ha)
7468874	18-096-012-00155-00001	62000	PASTOS PERMANENTES DE 5 O MAS AÑOS-SIN VARIEDAD	S	5,80
7468875	18-096-012-00185-00002	62000	PASTOS PERMANENTES DE 5 O MAS AÑOS-SIN VARIEDAD	S	8,08
7468876	18-096-013-00005-00001	62000	PASTOS PERMANENTES DE 5 O MAS AÑOS-SIN VARIEDAD	S	0,38
7468877	18-096-012-00186-00002	62000	PASTOS PERMANENTES DE 5 O MAS AÑOS-SIN VARIEDAD	S	46,83
7468878	18-096-013-00001-00001	62000	PASTOS PERMANENTES DE 5 O MAS AÑOS-SIN VARIEDAD	S	52,76

Incidencias de carga ganadera

INCIDENCIA DESCRIPCIÓN

86128	Recinto de Forrajes que no ha contabilizado para Carga Ganadera por no tener una explotación válida para el cálculo de la Carga Ganadera
	Recinto:18-096-012-00155-00001 Cultivo:62 PASTOS PERMANENTES DE 5 O MAS AÑOS-
	Recinto:18-096-012-00185-00002 Cultivo:62 PASTOS PERMANENTES DE 5 O MAS AÑOS-
	Recinto:18-096-013-00005-00001 Cultivo:62 PASTOS PERMANENTES DE 5 O MAS AÑOS-
	Recinto:18-096-012-00186-00002 Cultivo:62 PASTOS PERMANENTES DE 5 O MAS AÑOS-
	Recinto:18-096-013-00001-00001 Cultivo:62 PASTOS PERMANENTES DE 5 O MAS AÑOS-
	Recinto:18-096-012-00155-00001 Cultivo:62 PASTOS PERMANENTES DE 5 O MAS AÑOS-
	Recinto:18-096-012-00185-00002 Cultivo:62 PASTOS PERMANENTES DE 5 O MAS AÑOS-
	Recinto:18-096-013-00005-00001 Cultivo:62 PASTOS PERMANENTES DE 5 O MAS AÑOS-
	Recinto:18-096-012-00186-00002 Cultivo:62 PASTOS PERMANENTES DE 5 O MAS AÑOS-
	Recinto:18-096-013-00001-00001 Cultivo:62 PASTOS PERMANENTES DE 5 O MAS AÑOS-

(1) Con incidencias que retienen pago o deniegan el expediente.

(2) Se calcula sobre superficie declarada admisible.

(3) Aplicación del artículo 16 bis del RD 147/2023.

(4) Expediente con algunos recintos de pastos permanentes ubicados en espacios protegidos donde la carga ganadera mínima será 0,1 UGM/ha.

Puede verificar la integridad de una copia de este documento mediante la lectura del código QR adjunto o mediante el acceso a la dirección <https://ws050.juntadeandalucia.es/verificarFirma> indicando el código de VERIFICACIÓN

FIRMADO POR	JUAN JOSE SOLER GARCIA	20/02/2025
	ROCIO GUIJARRO MILLAN	
VERIFICACIÓN	Pk2jmQ3ESFH4J84V5UNKP32UXX5TB9	PÁG. 724/1379





APELLIDOS Y NOMBRE / RAZÓN SOCIAL

RODRIGUEZ FERNANDEZ CONCEPCION

NIF
****1684*

EXPEDIENTE
1211619

RESOLUCIÓN
CONCESIÓN DE LA AYUDA

DATOS DE MANTENIMIENTO UNIDADES

GRUPO DE PAGO	Sup. Dec. Admisible	Sup. Propuesta	Sobredecl.	% Sobredecl.
ZONAS DE LIMITACIONES ESPECIFICAS	342,88	342,88	0,00	0,00

APLICACIÓN DE REDUCCIONES Y PENALIZACIONES (%)

Criterios de subvencionabilidad (1)	Presentación tardía	Omisión declaración	Condicionalidad
0,00	0,00	0,00	0,00

IMPORTE (Euros)

Calculado(2)	Reducción	Penalización	Reducción Penalización (3)	Penalización adicional	Propuesto	FEADER	MAPA	CAPADR
2.816,00 €	0,00 €	0,00 €	0,00 €	0,00 €	2.816,00 €	2.393,60 €	146,15 €	276,25 €
Importe Unitario:	128,00 €	Nuevo Importe Unitario:	8,21 €					

RECINTOS PROPUESTOS

REF.	REFERENCIA SIGPAC	CULTIVO	S/R	USO SIGPAC	Sup. Dec. admisible	Sup. Campo	Sup. Determ.	Sup. Propuesta
4233504	18-166-002-00006-0001	PASTOS PERMANENTES DE 5 O MAS AÑOS	S		17,48		17,48	17,48
4233505	18-166-002-00007-0002	PASTOS PERMANENTES DE 5 O MAS AÑOS	S		15,82		15,82	15,82
4233509	18-166-002-00008-0001	PASTOS PERMANENTES DE 5 O MAS AÑOS	S		21,71		21,71	21,71
4233510	18-166-003-00009-0002	PASTOS PERMANENTES DE 5 O MAS AÑOS	S		2,34		2,34	2,34
1700000006125921	18-166-001-00006-0001	PASTOS PERMANENTES DE 5 O MAS AÑOS	S		36,10		36,10	36,10
1700000006125922	18-166-002-00020-0001	PASTOS PERMANENTES DE 5 O MAS AÑOS	S		29,68		29,68	29,68
1700000006125923	18-166-004-00109-0002	PASTOS PERMANENTES DE 5 O MAS AÑOS	S		74,39		74,39	74,39
1700000006125924	18-166-003-00014-0001	PASTOS PERMANENTES DE 5 O MAS AÑOS	S		12,10		12,10	12,10
1700000006125925	18-166-003-00019-0002	PASTOS PERMANENTES DE 5 O MAS AÑOS	S		4,81		4,81	4,81
1700000006125926	18-166-003-00020-0001	PASTOS PERMANENTES DE 5 O MAS AÑOS	S		5,41		5,41	5,41
1700000006125927	18-166-004-00108-0001	PASTOS PERMANENTES DE 5 O MAS AÑOS	S		52,42		52,42	52,42
1700000006125928	18-166-003-00013-0001	PASTOS PERMANENTES DE 5 O MAS AÑOS	S		2,59		2,59	2,59
1700000006125929	18-166-003-00011-0006	PASTOS PERMANENTES DE 5 O MAS AÑOS	S		4,07		4,07	4,07
1700000006125930	18-166-002-00015-0002	PASTOS PERMANENTES DE 5 O MAS AÑOS	S		8,70		8,70	8,70
1700000006125931	18-166-002-00010-0001	PASTOS PERMANENTES DE 5 O MAS AÑOS	S		5,42		5,42	5,42
1700000006125932	18-166-001-00007-0001	PASTOS PERMANENTES DE 5 O MAS AÑOS	S		12,30		12,30	12,30
1700000006125933	18-166-003-00011-0005	PASTOS PERMANENTES DE 5 O MAS AÑOS	S		4,50		4,50	4,50
1700000006125934	18-166-003-00011-0003	PASTOS PERMANENTES DE 5 O MAS AÑOS	S		33,04		33,04	33,04

(1) Con incidencias que retienen pago o deniegan el expediente.

(2) Se calcula sobre superficie declarada admisible.

(3) Aplicación del artículo 16 bis del RD 147/2023.

(4) Expediente con algunos recintos de pastos permanentes ubicados en espacios protegidos donde la carga ganadera mínima será 0,1 UGM/ha.

Puede verificar la integridad de una copia de este documento mediante la lectura del código QR adjunto o mediante el acceso a la dirección <https://ws050.juntadeandalucia.es/verificarFirma> indicando el código de VERIFICACIÓN

FIRMADO POR	JUAN JOSE SOLER GARCIA	20/02/2025
	ROCIO GUIJARRO MILLAN	
VERIFICACIÓN	Pk2jmQ3ESFH4J84V5UNKP32UXX5TB9	PÁG. 725/1379





Datos considerados para el Cálculo de la Carga Ganadera del expediente

Superficie determinada para Cálculo Carga Ganadera: 342,88 ha

Carga Ganadera del Expediente: 0,28 ugm/ha (4)

Explotación	Especie	Ugm Calculada para CG
ES181630000001	BOVINA	94,95

Recintos Determinados para el Cálculo de Garga Ganadera

REF.	REFERENCIA SIGPAC	CULTIVO	DESCRIPCIÓN CULTIVO	S/R	SUP. PROPUESTA (ha)
4233504	18-166-002-00006-00001	62000	PASTOS PERMANENTES DE 5 O MAS AÑOS-SIN VARIEDAD	S	17,48
4233505	18-166-002-00007-00002	62000	PASTOS PERMANENTES DE 5 O MAS AÑOS-SIN VARIEDAD	S	15,82
4233509	18-166-002-00008-00001	62000	PASTOS PERMANENTES DE 5 O MAS AÑOS-SIN VARIEDAD	S	21,71
4233510	18-166-003-00009-00002	62000	PASTOS PERMANENTES DE 5 O MAS AÑOS-SIN VARIEDAD	S	2,34
1700000006125921	18-166-001-00006-00001	62000	PASTOS PERMANENTES DE 5 O MAS AÑOS-SIN VARIEDAD	S	36,10
1700000006125922	18-166-002-00020-00001	62000	PASTOS PERMANENTES DE 5 O MAS AÑOS-SIN VARIEDAD	S	29,68
1700000006125923	18-166-004-00109-00002	62000	PASTOS PERMANENTES DE 5 O MAS AÑOS-SIN VARIEDAD	S	74,39
1700000006125924	18-166-003-00014-00001	62000	PASTOS PERMANENTES DE 5 O MAS AÑOS-SIN VARIEDAD	S	12,10
1700000006125925	18-166-003-00019-00002	62000	PASTOS PERMANENTES DE 5 O MAS AÑOS-SIN VARIEDAD	S	4,81
1700000006125926	18-166-003-00020-00001	62000	PASTOS PERMANENTES DE 5 O MAS AÑOS-SIN VARIEDAD	S	5,41
1700000006125927	18-166-004-00108-00001	62000	PASTOS PERMANENTES DE 5 O MAS AÑOS-SIN VARIEDAD	S	52,42
1700000006125928	18-166-003-00013-00001	62000	PASTOS PERMANENTES DE 5 O MAS AÑOS-SIN VARIEDAD	S	2,59
1700000006125929	18-166-003-00011-00006	62000	PASTOS PERMANENTES DE 5 O MAS AÑOS-SIN VARIEDAD	S	4,07
1700000006125930	18-166-002-00015-00002	62000	PASTOS PERMANENTES DE 5 O MAS AÑOS-SIN VARIEDAD	S	8,70
1700000006125931	18-166-002-00010-00001	62000	PASTOS PERMANENTES DE 5 O MAS AÑOS-SIN VARIEDAD	S	5,42
1700000006125932	18-166-001-00007-00001	62000	PASTOS PERMANENTES DE 5 O MAS AÑOS-SIN VARIEDAD	S	12,30
1700000006125933	18-166-003-00011-00005	62000	PASTOS PERMANENTES DE 5 O MAS AÑOS-SIN VARIEDAD	S	4,50
1700000006125934	18-166-003-00011-00003	62000	PASTOS PERMANENTES DE 5 O MAS AÑOS-SIN VARIEDAD	S	33,04

(1) Con incidencias que retienen pago o deniegan el expediente.

(2) Se calcula sobre superficie declarada admisible.

(3) Aplicación del artículo 16 bis del RD 147/2023.

(4) Expediente con algunos recintos de pastos permanentes ubicados en espacios protegidos donde la carga ganadera mínima será 0,1 UGM/ha.

Puede verificar la integridad de una copia de este documento mediante la lectura del código QR adjunto o mediante el acceso a la dirección <https://ws050.juntadeandalucia.es/verificarFirma> indicando el código de VERIFICACIÓN

FIRMADO POR	JUAN JOSE SOLER GARCIA	20/02/2025
	ROCIO GUIJARRO MILLAN	
VERIFICACIÓN	Pk2jmQ3ESFH4J84V5UNKP32UXX5TB9	PÁG. 726/1379





APELLIDOS Y NOMBRE / RAZÓN SOCIAL

RODRIGUEZ MEJIAS ALEJANDRO

NIF
****2271*

EXPEDIENTE
1259509

RESOLUCIÓN
DENEGACIÓN DE LA AYUDA

DATOS DE MANTENIMIENTO UNIDADES

GRUPO DE PAGO

ZONAS DE LIMITACIONES ESPECIFICAS

Sup. Dec. Admisible	Sup. Propuesta	Sobredecl.	% Sobredecl.
172,35	63,88	108,47	62,94

APLICACIÓN DE REDUCCIONES Y PENALIZACIONES (%)

Criterios de subvencionabilidad (1)	Presentación tardía	Omisión declaración	Condicionalidad
100,00	0,00	0,00	0,00

IMPORTE (Euros)

Calculado(2)	Reducción	Penalización	Reducción Penalización (3)	Penalización adicional	Propuesto	FEADER	MAPA	CAPADR
2.816,00 €	1.772,27 €	1.043,73 €	0,00 €	1.772,27 €	0,00 €	0,00 €	0,00 €	0,00 €
Importe Unitario:	128,00 €	Nuevo Importe Unitario:	16,34 €					

RECINTOS PROPUESTOS

REF.	REFERENCIA SIGPAC	CULTIVO	S/R	USO SIGPAC	Sup. Dec. admisible	Sup. Campo	Sup. Determ.	Sup. Propuesta
5534073	18-096-026-00005-0001	PASTOS PERMANENTES DE 5 O MAS AÑOS	S		63,88		63,88	63,88
6909399	18-096-012-00001-0001	PASTOS PERMANENTES DE 5 O MAS AÑOS	S		64,49		64,49	0,00
6909408	18-096-012-00065-0001	PASTOS PERMANENTES DE 5 O MAS AÑOS	S		3,63		3,63	0,00
6909409	18-096-012-00068-0001	PASTOS PERMANENTES DE 5 O MAS AÑOS	S		1,36		1,36	0,00
6909412	18-096-012-00069-0001	PASTOS PERMANENTES DE 5 O MAS AÑOS	S		0,88		0,88	0,00
6909415	18-096-012-00071-0002	PASTOS PERMANENTES DE 5 O MAS AÑOS	S		7,51		7,51	0,00
6909416	18-096-012-00071-0003	PASTOS PERMANENTES DE 5 O MAS AÑOS	S		0,69		0,69	0,00
6909417	18-096-012-00071-0004	PASTOS PERMANENTES DE 5 O MAS AÑOS	S		0,42		0,42	0,00
6909418	18-096-012-00094-0001	PASTOS PERMANENTES DE 5 O MAS AÑOS	S		22,98		22,98	0,00
7428443	18-096-012-00072-0001	PASTOS PERMANENTES DE 5 O MAS AÑOS	S		5,87		5,87	0,00
7428445	18-096-012-00072-0002	PASTOS PERMANENTES DE 5 O MAS AÑOS	S		0,64		0,64	0,00

INCIDENCIAS

INCIDENCIA DESCRIPCIÓN

3790	Recinto declarado inactivo Recinto:18-096-012-00001-00001 Cultivo: - Recinto:18-096-012-00065-00001 Cultivo: - Recinto:18-096-012-00068-00001 Cultivo: - Recinto:18-096-012-00069-00001 Cultivo: - Recinto:18-096-012-00071-00002 Cultivo: - Recinto:18-096-012-00071-00003 Cultivo: - Recinto:18-096-012-00071-00004 Cultivo: - Recinto:18-096-012-00072-00001 Cultivo: - Recinto:18-096-012-00072-00002 Cultivo: - Recinto:18-096-012-00094-00001 Cultivo: -
74053	Importe inferior a 100 Euros

(1) Con incidencias que retienen pago o deniegan el expediente.

(2) Se calcula sobre superficie declarada admisible.

(3) Aplicación del artículo 16 bis del RD 147/2023.

(4) Expediente con algunos recintos de pastos permanentes ubicados en espacios protegidos donde la carga ganadera mínima será 0,1 UGM/ha.

Puede verificar la integridad de una copia de este documento mediante la lectura del código QR adjunto o mediante el acceso a la dirección <https://ws050.juntadeandalucia.es/verificarFirma> indicando el código de VERIFICACIÓN

FIRMADO POR	JUAN JOSE SOLER GARCIA	20/02/2025
	ROCIO GUIJARRO MILLAN	
VERIFICACIÓN	Pk2jmQ3ESFH4J84V5UNKP32UXX5TB9	PÁG. 727/1379





Datos considerados para el Cálculo de la Carga Ganadera del expediente

Superficie determinada para Cálculo Carga Ganadera: 172,35 ha
 Carga Ganadera del Expediente: 0,20 ugm/ha (4)

Explotación	Especie	Ugm Calculada para CG
ES18094000076	BOVINA	26,61
ES180940000312	BOVINA	8,07

Recintos Determinados para el Cálculo de Garga Ganadera

REF.	REFERENCIA SIGPAC	CULTIVO	DESCRIPCIÓN CULTIVO	S/R	SUP. PROPUESTA (ha)
5534073	18-096-026-00005-00001	62000	PASTOS PERMANENTES DE 5 O MAS AÑOS-SIN VARIEDAD	S	63,88
6909399	18-096-012-00001-00001	62000	PASTOS PERMANENTES DE 5 O MAS AÑOS-SIN VARIEDAD	S	64,49
6909408	18-096-012-00065-00001	62000	PASTOS PERMANENTES DE 5 O MAS AÑOS-SIN VARIEDAD	S	3,63
6909409	18-096-012-00068-00001	62000	PASTOS PERMANENTES DE 5 O MAS AÑOS-SIN VARIEDAD	S	1,36
6909412	18-096-012-00069-00001	62000	PASTOS PERMANENTES DE 5 O MAS AÑOS-SIN VARIEDAD	S	0,88
6909415	18-096-012-00071-00002	62000	PASTOS PERMANENTES DE 5 O MAS AÑOS-SIN VARIEDAD	S	7,51
6909416	18-096-012-00071-00003	62000	PASTOS PERMANENTES DE 5 O MAS AÑOS-SIN VARIEDAD	S	0,69
6909417	18-096-012-00071-00004	62000	PASTOS PERMANENTES DE 5 O MAS AÑOS-SIN VARIEDAD	S	0,42
6909418	18-096-012-00094-00001	62000	PASTOS PERMANENTES DE 5 O MAS AÑOS-SIN VARIEDAD	S	22,98
7428443	18-096-012-00072-00001	62000	PASTOS PERMANENTES DE 5 O MAS AÑOS-SIN VARIEDAD	S	5,87
7428445	18-096-012-00072-00002	62000	PASTOS PERMANENTES DE 5 O MAS AÑOS-SIN VARIEDAD	S	0,64

Incidencias de carga ganadera

INCIDENCIA DESCRIPCIÓN

86128	Recinto de Forrajes que no ha contabilizado para Carga Ganadera por no tener una explotación válida para el cálculo de la Carga Ganadera
	Recinto:18-096-026-00005-00001 Cultivo:62 PASTOS PERMANENTES DE 5 O MAS AÑOS-
	Recinto:18-096-012-00001-00001 Cultivo:62 PASTOS PERMANENTES DE 5 O MAS AÑOS-
	Recinto:18-096-012-00065-00001 Cultivo:62 PASTOS PERMANENTES DE 5 O MAS AÑOS-
	Recinto:18-096-012-00068-00001 Cultivo:62 PASTOS PERMANENTES DE 5 O MAS AÑOS-
	Recinto:18-096-012-00069-00001 Cultivo:62 PASTOS PERMANENTES DE 5 O MAS AÑOS-
	Recinto:18-096-012-00071-00002 Cultivo:62 PASTOS PERMANENTES DE 5 O MAS AÑOS-
	Recinto:18-096-012-00071-00003 Cultivo:62 PASTOS PERMANENTES DE 5 O MAS AÑOS-
	Recinto:18-096-012-00071-00004 Cultivo:62 PASTOS PERMANENTES DE 5 O MAS AÑOS-
	Recinto:18-096-012-00094-00001 Cultivo:62 PASTOS PERMANENTES DE 5 O MAS AÑOS-
	Recinto:18-096-012-00072-00001 Cultivo:62 PASTOS PERMANENTES DE 5 O MAS AÑOS-
	Recinto:18-096-012-00072-00002 Cultivo:62 PASTOS PERMANENTES DE 5 O MAS AÑOS-

(1) Con incidencias que retienen pago o deniegan el expediente.

(2) Se calcula sobre superficie declarada admisible.

(3) Aplicación del artículo 16 bis del RD 147/2023.

(4) Expediente con algunos recintos de pastos permanentes ubicados en espacios protegidos donde la carga ganadera mínima será 0,1 UGM/ha.

Puede verificar la integridad de una copia de este documento mediante la lectura del código QR adjunto o mediante el acceso a la dirección <https://ws050.juntadeandalucia.es/verificarFirma> indicando el código de VERIFICACIÓN

FIRMADO POR	JUAN JOSE SOLER GARCIA	20/02/2025
	ROCIO GUIJARRO MILLAN	
VERIFICACIÓN	Pk2jmQ3ESFH4J84V5UNKP32UXX5TB9	PÁG. 728/1379





APELLIDOS Y NOMBRE / RAZÓN SOCIAL

RODRIGUEZ MOYA MIGUEL

NIF
****9985*

EXPEDIENTE
1015971

RESOLUCIÓN
DENEGACIÓN DE LA AYUDA

DATOS DE MANTENIMIENTO UNIDADES

GRUPO DE PAGO
ZONAS DE LIMITACIONES ESPECIFICAS

Sup. Dec. Admisible	Sup. Propuesta	Sobredecl.	% Sobredecl.
0,00	0,00	0,00	0,00

APLICACIÓN DE REDUCCIONES Y PENALIZACIONES (%)

Criterios de subvencionabilidad (1)	Presentación tardía	Omisión declaración	Condicionalidad
100,00	0,00	0,00	0,00

IMPORTE (Euros)

Calculado(2)	Reducción	Penalización	Reducción Penalización (3)	Penalización adicional	Propuesto	FEADER	MAPA	CAPADR
0,00 €	0,00 €	0,00 €	0,00 €	0,00 €	0,00 €	0,00 €	0,00 €	0,00 €
Importe Unitario:	128,00 €	Nuevo Importe Unitario:	0,00 €					

RECINTOS PROPUESTOS

REF.	REFERENCIA SIGPAC	CULTIVO	S/R	USO SIGPAC	Sup. Dec. admisible	Sup. Campo	Sup. Determ.	Sup. Propuesta
-1547352	18-071-004-00105-0002	ALMENDROS	S		0,63		0,63	0,63
-545444	18-076-007-00006-0001	TRITICALE	S		1,82		1,82	1,82
-21467	18-071-004-00069-0003	ALMENDROS	S		0,33		0,33	0,33
-21466	18-071-004-00069-0001	ALMENDROS	S		0,14		0,14	0,00
-21462	18-071-004-00070-0005	ALMENDROS	S		0,37		0,37	0,37
-21429	18-071-004-00070-0008	ALMENDROS	S		0,37		0,37	0,37
6886484	18-071-502-00069-0001	ALMENDROS	S		2,79		2,79	2,79
6886485	18-071-502-00069-0002	ALMENDROS	S		0,02		0,02	0,00
6886487	18-071-502-00069-0004	ALMENDROS	S		0,01		0,01	0,00
6887905	18-071-502-00102-0003	ALMENDROS	S		0,63		0,63	0,63
1700000005204932	18-071-004-00070-0003	ALMENDROS	S		0,06		0,06	0,06
1700000005204935	18-071-004-00069-0002	ALMENDROS	S		0,07		0,07	0,07
1700000005204940	18-071-004-00105-0002	NOGALES	S		0,73		0,73	0,73
1700000005204942	18-076-007-00006-0001	TRITICALE	S		1,74		1,74	1,74
1700000005204944	18-071-004-00070-0001	ALMENDROS	S		0,16		0,16	0,16
1700000005204945	18-071-501-00041-0014	ALMENDROS	S		0,01		0,01	0,01
1700000005204946	18-071-501-00041-0016	ALMENDROS	S		0,42		0,42	0,42
1700000005204947	18-071-501-00042-0001	ALMENDROS	S		4,92		4,92	4,92
1700000005204949	18-071-004-00104-0001	ALMENDROS	S		0,37		0,37	0,37
1700000005204951	18-071-502-00102-0002	ALMENDROS	S		2,59		2,59	2,59
1700000005204952	18-099-010-00101-0002	ALMENDROS	S		2,00		2,00	2,00
1700000005204953	18-099-009-00044-0001	ALMENDROS	S		0,61		0,61	0,61
1700000005204954	18-071-501-00041-0017	ALMENDROS	S		0,35		0,35	0,35
1700000005204955	18-071-501-00042-0003	ALMENDROS	S		0,54		0,54	0,54

INCIDENCIAS

INCIDENCIA DESCRIPCIÓN

3790	Recinto declarado inactivo Recinto:18-071-004-00069-00001 Cultivo: - Recinto:18-071-502-00069-00002 Cultivo: - Recinto:18-071-502-00069-00004 Cultivo: -
74018	Productor que no es agricultor a título principal, según los datos del ejercicio fiscal n-1 y seguridad socia.
74053	Importe inferior a 100 Euros

(1) Con incidencias que retienen pago o deniegan el expediente.

(2) Se calcula sobre superficie declarada admisible.

(3) Aplicación del artículo 16 bis del RD 147/2023.

(4) Expediente con algunos recintos de pastos permanentes ubicados en espacios protegidos donde la carga ganadera mínima será 0,1 UGM/ha.

Puede verificar la integridad de una copia de este documento mediante la lectura del código QR adjunto o mediante el acceso a la dirección <https://ws050.juntadeandalucia.es/verificarFirma> indicando el código de VERIFICACIÓN

FIRMADO POR	JUAN JOSE SOLER GARCIA	20/02/2025
	ROCIO GUIJARRO MILLAN	
VERIFICACIÓN	Pk2jmQ3ESFH4J84V5UNKP32UXX5TB9	PÁG. 729/1379





APELLIDOS Y NOMBRE / RAZÓN SOCIAL

RODRIGUEZ PALENZUELA JUAN ANTONIO

NIF
****4557*

EXPEDIENTE
1131009

RESOLUCIÓN
CONCESIÓN DE LA AYUDA

DATOS DE MANTENIMIENTO UNIDADES

GRUPO DE PAGO	Sup. Dec. Admisible	Sup. Propuesta	Sobredecl.	% Sobredecl.
ZONAS DE LIMITACIONES ESPECIFICAS	211,33	169,25	42,08	19,91

APLICACIÓN DE REDUCCIONES Y PENALIZACIONES (%)

Criterios de subvencionabilidad (1)	Presentación tardía	Omisión declaración	Condicionalidad
0,00	0,00	0,00	0,00

IMPORTE (Euros)

Calculado(2)	Reducción	Penalización	Reducción Penalización (3)	Penalización adicional	Propuesto	FEADER	MAPA	CAPADR
2.816,00 €	560,72 €	898,14 €	0,00 €	0,00 €	1.357,14 €	1.153,57 €	133,14 €	70,43 €
Importe Unitario:	128,00 €	Nuevo Importe Unitario:	13,33 €					

RECINTOS PROPUESTOS

REF.	REFERENCIA SIGPAC	CULTIVO	S/R	USO SIGPAC	Sup. Dec. admisible	Sup. Campo	Sup. Determ.	Sup. Propuesta
-956897	18-096-026-00014-0001	PASTOS PERMANENTES DE 5 O MAS AÑOS	S		17,20		17,20	17,20
-956720	18-096-004-00088-0008	PASTOS PERMANENTES DE 5 O MAS AÑOS	S		10,93		10,93	10,93
-956670	18-096-013-00047-0001	PASTOS PERMANENTES DE 5 O MAS AÑOS	S		1,93		1,93	1,93
-954627	18-096-006-00023-0010	PASTOS PERMANENTES DE 5 O MAS AÑOS	S		0,03		0,03	0,03
5229805	18-096-005-00027-0001	PASTOS PERMANENTES DE 5 O MAS AÑOS	S		19,26		19,26	0,00
5799951	18-096-004-00088-0004	PASTOS PERMANENTES DE 5 O MAS AÑOS	S		0,30		0,30	0,00
5799952	18-096-004-00088-0005	PASTOS PERMANENTES DE 5 O MAS AÑOS	S		2,20		2,20	0,00
5799953	18-096-004-00088-0006	PASTOS PERMANENTES DE 5 O MAS AÑOS	S		15,03		15,03	0,00
5799954	18-096-004-00088-0007	PASTOS DE MENOS DE 5 AÑOS	S		2,77		2,77	0,00
5799956	18-096-004-00088-0009	PASTOS PERMANENTES DE 5 O MAS AÑOS	S		1,45		1,45	0,00
5799957	18-096-004-00088-0010	PASTOS DE MENOS DE 5 AÑOS	S		0,83		0,83	0,00
5799958	18-096-004-00088-0011	PASTOS DE MENOS DE 5 AÑOS	S		0,24		0,24	0,00
1700000003602718	18-096-005-00014-0001	PASTOS PERMANENTES DE 5 O MAS AÑOS	S		1,50		1,50	1,50
1700000003602719	18-096-005-00015-0001	PASTOS PERMANENTES DE 5 O MAS AÑOS	S		0,82		0,82	0,82
1700000003602720	18-096-005-00016-0001	PASTOS PERMANENTES DE 5 O MAS AÑOS	S		15,13		15,13	15,13
1700000003602721	18-096-005-00017-0002	PASTOS PERMANENTES DE 5 O MAS AÑOS	S		0,07		0,07	0,07
1700000003602722	18-096-005-00017-0001	PASTOS PERMANENTES DE 5 O MAS AÑOS	S		3,46		3,46	3,46
1700000003602723	18-096-005-00017-0004	PASTOS PERMANENTES DE 5 O MAS AÑOS	S		0,17		0,17	0,17
1700000003602724	18-096-005-00016-0003	PASTOS PERMANENTES DE 5 O MAS AÑOS	S		9,38		9,38	9,38
1700000003602725	18-096-005-00016-0004	PASTOS PERMANENTES DE 5 O MAS AÑOS	S		0,41		0,41	0,41
1700000003602726	18-096-005-00025-0007	PASTOS PERMANENTES DE 5 O MAS AÑOS	S		0,16		0,16	0,16
1700000003602727	18-096-005-00017-0006	PASTOS PERMANENTES DE 5 O MAS AÑOS	S		2,30		2,30	2,30
1700000003602728	18-096-005-00025-0002	PASTOS PERMANENTES DE 5 O MAS AÑOS	S		5,53		5,53	5,53
1700000003602729	18-096-005-00025-0003	PASTOS PERMANENTES DE 5 O MAS AÑOS	S		4,44		4,44	4,44
1700000005696659	18-096-006-00021-0004	PASTOS PERMANENTES DE 5 O MAS AÑOS	S		16,07		16,07	16,07
1700000005696667	18-096-006-00023-0005	PASTOS PERMANENTES DE 5 O MAS AÑOS	S		5,58		5,58	5,58
1700000005696668	18-096-006-00023-0003	PASTOS PERMANENTES DE 5 O MAS AÑOS	S		0,27		0,27	0,27
1700000005696669	18-096-026-00012-0001	PASTOS PERMANENTES DE 5 O MAS AÑOS	S		57,24		57,24	57,24
1700000005696670	18-096-006-00023-0006	PASTOS PERMANENTES DE 5 O MAS AÑOS	S		3,01		3,01	3,01
1700000005696672	18-096-006-00021-0010	PASTOS PERMANENTES DE 5 O MAS AÑOS	S		0,44		0,44	0,44
1700000005696673	18-096-006-00023-0002	PASTOS PERMANENTES DE 5 O MAS AÑOS	S		0,22		0,22	0,22
1700000005696680	18-096-006-00023-0001	PASTOS PERMANENTES DE 5 O MAS AÑOS	S		12,96		12,96	12,96

(1) Con incidencias que retienen pago o deniegan el expediente.

(2) Se calcula sobre superficie declarada admisible.

(3) Aplicación del artículo 16 bis del RD 147/2023.

(4) Expediente con algunos recintos de pastos permanentes ubicados en espacios protegidos donde la carga ganadera mínima será 0,1 UGM/ha.

Puede verificar la integridad de una copia de este documento mediante la lectura del código QR adjunto o mediante el acceso a la dirección <https://ws050.juntadeandalucia.es/verificarFirma> indicando el código de VERIFICACIÓN

FIRMADO POR

JUAN JOSE SOLER GARCIA

20/02/2025

ROCIO GUIJARRO MILLAN

VERIFICACIÓN

Pk2jmQ3ESFH4J84V5UNKP32UXX5TB9

PÁG. 730/1379





INCIDENCIAS

INCIDENCIA DESCRIPCIÓN

242	Recinto pendiente de acreditación de titularidad. Recinto:18-096-005-00027-00001 Cultivo:62000 PASTOS PERMANENTES DE 5 O MAS AÑOS-SIN VARIEDAD Secano
3790	Recinto declarado inactivo Recinto:18-096-004-00088-00004 Cultivo: - Recinto:18-096-004-00088-00005 Cultivo: - Recinto:18-096-004-00088-00006 Cultivo: - Recinto:18-096-004-00088-00007 Cultivo: - Recinto:18-096-004-00088-00009 Cultivo: - Recinto:18-096-004-00088-00010 Cultivo: - Recinto:18-096-004-00088-00011 Cultivo: -
86123	Recinto superficie forrajera que en REGA no tiene clasificación zootécnica permitida. Recinto:18-096-004-00088-00004 Cultivo:62000 PASTOS PERMANENTES DE 5 O MAS AÑOS-SIN VARIEDAD Secano Explotacion:ES180940000163 Recinto:18-096-004-00088-00005 Cultivo:62000 PASTOS PERMANENTES DE 5 O MAS AÑOS-SIN VARIEDAD Secano Explotacion:ES180940000163 Recinto:18-096-004-00088-00006 Cultivo:62000 PASTOS PERMANENTES DE 5 O MAS AÑOS-SIN VARIEDAD Secano Explotacion:ES180940000163 Recinto:18-096-004-00088-00007 Cultivo:63000 PASTOS DE MENOS DE 5 AÑOS-SIN VARIEDAD Secano Explotacion:ES180940000163 Recinto:18-096-004-00088-00008 Cultivo:62000 PASTOS PERMANENTES DE 5 O MAS AÑOS-SIN VARIEDAD Secano Explotacion:ES180940000163 Recinto:18-096-004-00088-00009 Cultivo:62000 PASTOS PERMANENTES DE 5 O MAS AÑOS-SIN VARIEDAD Secano Explotacion:ES180940000163 Recinto:18-096-004-00088-00010 Cultivo:63000 PASTOS DE MENOS DE 5 AÑOS-SIN VARIEDAD Secano Explotacion:ES180940000163 Recinto:18-096-004-00088-00011 Cultivo:63000 PASTOS DE MENOS DE 5 AÑOS-SIN VARIEDAD Secano Explotacion:ES180940000163 Recinto:18-096-005-00014-00001 Cultivo:62000 PASTOS PERMANENTES DE 5 O MAS AÑOS-SIN VARIEDAD Secano Explotacion:ES180940000163 Recinto:18-096-005-00015-00001 Cultivo:62000 PASTOS PERMANENTES DE 5 O MAS AÑOS-SIN VARIEDAD Secano Explotacion:ES180940000163 Recinto:18-096-005-00016-00001 Cultivo:62000 PASTOS PERMANENTES DE 5 O MAS AÑOS-SIN VARIEDAD Secano Explotacion:ES180940000163 Recinto:18-096-005-00016-00003 Cultivo:62000 PASTOS PERMANENTES DE 5 O MAS AÑOS-SIN VARIEDAD Secano Explotacion:ES180940000163 Recinto:18-096-005-00016-00004 Cultivo:62000 PASTOS PERMANENTES DE 5 O MAS AÑOS-SIN VARIEDAD Secano Explotacion:ES180940000163 Recinto:18-096-005-00017-00001 Cultivo:62000 PASTOS PERMANENTES DE 5 O MAS AÑOS-SIN VARIEDAD Secano Explotacion:ES180940000163 Recinto:18-096-005-00017-00002 Cultivo:62000 PASTOS PERMANENTES DE 5 O MAS AÑOS-SIN VARIEDAD Secano Explotacion:ES180940000163 Recinto:18-096-005-00017-00004 Cultivo:62000 PASTOS PERMANENTES DE 5 O MAS AÑOS-SIN VARIEDAD Secano Explotacion:ES180940000163 Recinto:18-096-005-00017-00006 Cultivo:62000 PASTOS PERMANENTES DE 5 O MAS AÑOS-SIN VARIEDAD Secano Explotacion:ES180940000163 Recinto:18-096-005-00025-00002 Cultivo:62000 PASTOS PERMANENTES DE 5 O MAS AÑOS-SIN VARIEDAD Secano Explotacion:ES180940000163 Recinto:18-096-005-00025-00003 Cultivo:62000 PASTOS PERMANENTES DE 5 O MAS AÑOS-SIN VARIEDAD Secano Explotacion:ES180940000163 Recinto:18-096-005-00025-00007 Cultivo:62000 PASTOS PERMANENTES DE 5 O MAS AÑOS-SIN VARIEDAD Secano Explotacion:ES180940000163 Recinto:18-096-005-00027-00001 Cultivo:62000 PASTOS PERMANENTES DE 5 O MAS AÑOS-SIN VARIEDAD Secano Explotacion:ES180940000163 Recinto:18-096-006-00021-00004 Cultivo:62000 PASTOS PERMANENTES DE 5 O MAS AÑOS-SIN VARIEDAD Secano Explotacion:ES180940000163 Recinto:18-096-006-00021-00010 Cultivo:62000 PASTOS PERMANENTES DE 5 O MAS AÑOS-SIN VARIEDAD Secano Explotacion:ES180940000163 Recinto:18-096-006-00023-00001 Cultivo:62000 PASTOS PERMANENTES DE 5 O MAS AÑOS-SIN VARIEDAD Secano Explotacion:ES180940000163 Recinto:18-096-006-00023-00002 Cultivo:62000 PASTOS PERMANENTES DE 5 O MAS AÑOS-SIN VARIEDAD Secano Explotacion:ES180940000163 Recinto:18-096-006-00023-00003 Cultivo:62000 PASTOS PERMANENTES DE 5 O MAS AÑOS-SIN VARIEDAD Secano Explotacion:ES180940000163 Recinto:18-096-006-00023-00005 Cultivo:62000 PASTOS PERMANENTES DE 5 O MAS AÑOS-SIN VARIEDAD Secano

(1) Con incidencias que retienen pago o deniegan el expediente.
 (2) Se calcula sobre superficie declarada admisible.
 (3) Aplicación del artículo 16 bis del RD 147/2023.
 (4) Expediente con algunos recintos de pastos permanentes ubicados en espacios protegidos donde la carga ganadera mínima será 0,1 UGM/ha.

Puede verificar la integridad de una copia de este documento mediante la lectura del código QR adjunto o mediante el acceso a la dirección <https://ws050.juntadeandalucia.es/verificarFirma> indicando el código de VERIFICACIÓN

FIRMADO POR	JUAN JOSE SOLER GARCIA ROCIO GUIJARRO MILLAN	20/02/2025	
VERIFICACIÓN	Pk2jmQ3ESFH4J84V5UNKP32UXX5TB9	PÁG. 731/1379	



INCIDENCIAS

INCIDENCIA DESCRIPCIÓN

Explotacion:ES180940000163
 Recinto:18-096-006-00023-00006 Cultivo:62000 PASTOS PERMANENTES DE 5 O MAS AÑOS-SIN VARIEDAD Secano
 Explotacion:ES180940000163
 Recinto:18-096-006-00023-00010 Cultivo:62000 PASTOS PERMANENTES DE 5 O MAS AÑOS-SIN VARIEDAD Secano
 Explotacion:ES180940000163
 Recinto:18-096-013-00047-00001 Cultivo:62000 PASTOS PERMANENTES DE 5 O MAS AÑOS-SIN VARIEDAD Secano
 Explotacion:ES180940000163
 Recinto:18-096-026-00012-00001 Cultivo:62000 PASTOS PERMANENTES DE 5 O MAS AÑOS-SIN VARIEDAD Secano
 Explotacion:ES180940000163
 Recinto:18-096-026-00014-00001 Cultivo:62000 PASTOS PERMANENTES DE 5 O MAS AÑOS-SIN VARIEDAD Secano
 Explotacion:ES180940000163

Datos considerados para el Cálculo de la Carga Ganadera del expediente

Superficie determinada para Cálculo Carga Ganadera: 254,46 ha
 Carga Ganadera del Expediente: 0,27 ugm/ha (4)

Explotación	Especie	Ugm Calculada para CG
ES180540000006	OVINA	17,50
ES180940000091	OVINA	3,50
ES180940000163	BOVINA	46,72

Recintos Determinados para el Cálculo de Garga Ganadera

REF.	REFERENCIA SIGPAC	CULTIVO	DESCRIPCIÓN CULTIVO	S/R	SUP. PROPUESTA (ha)
-1463165	18-055-004-80029-00001	62000	PASTOS PERMANENTES DE 5 O MAS AÑOS-SIN VARIEDAD	S	0,08
-1463161	18-055-004-00648-00001	62000	PASTOS PERMANENTES DE 5 O MAS AÑOS-SIN VARIEDAD	S	0,24
-1463159	18-055-004-00642-00003	62000	PASTOS PERMANENTES DE 5 O MAS AÑOS-SIN VARIEDAD	S	0,01
-1463158	18-055-004-00535-00006	62000	PASTOS PERMANENTES DE 5 O MAS AÑOS-SIN VARIEDAD	S	0,04
-1463157	18-055-004-00513-00003	62000	PASTOS PERMANENTES DE 5 O MAS AÑOS-SIN VARIEDAD	S	0,32
-956897	18-096-026-00014-00001	62000	PASTOS PERMANENTES DE 5 O MAS AÑOS-SIN VARIEDAD	S	17,20
-956720	18-096-004-00088-00008	62000	PASTOS PERMANENTES DE 5 O MAS AÑOS-SIN VARIEDAD	S	10,93
-956670	18-096-013-00047-00001	62000	PASTOS PERMANENTES DE 5 O MAS AÑOS-SIN VARIEDAD	S	1,93
-954627	18-096-006-00023-00010	62000	PASTOS PERMANENTES DE 5 O MAS AÑOS-SIN VARIEDAD	S	0,03
-474135	18-055-004-00318-00024	62000	PASTOS PERMANENTES DE 5 O MAS AÑOS-SIN VARIEDAD	S	0,13
-94403	18-055-004-00447-00022	62000	PASTOS PERMANENTES DE 5 O MAS AÑOS-SIN VARIEDAD	S	0,01
5229805	18-096-005-00027-00001	62000	PASTOS PERMANENTES DE 5 O MAS AÑOS-SIN VARIEDAD	S	19,26
5799951	18-096-004-00088-00004	62000	PASTOS PERMANENTES DE 5 O MAS AÑOS-SIN VARIEDAD	S	0,30
5799952	18-096-004-00088-00005	62000	PASTOS PERMANENTES DE 5 O MAS AÑOS-SIN VARIEDAD	S	2,20
5799953	18-096-004-00088-00006	62000	PASTOS PERMANENTES DE 5 O MAS AÑOS-SIN VARIEDAD	S	15,03
5799954	18-096-004-00088-00007	63000	PASTOS DE MENOS DE 5 AÑOS-SIN VARIEDAD	S	2,77
5799956	18-096-004-00088-00009	62000	PASTOS PERMANENTES DE 5 O MAS AÑOS-SIN VARIEDAD	S	1,45
5799957	18-096-004-00088-00010	63000	PASTOS DE MENOS DE 5 AÑOS-SIN VARIEDAD	S	0,83
5799958	18-096-004-00088-00011	63000	PASTOS DE MENOS DE 5 AÑOS-SIN VARIEDAD	S	0,24
170000003602718	18-096-005-00014-00001	62000	PASTOS PERMANENTES DE 5 O MAS AÑOS-SIN VARIEDAD	S	1,50
170000003602719	18-096-005-00015-00001	62000	PASTOS PERMANENTES DE 5 O MAS AÑOS-SIN VARIEDAD	S	0,82
170000003602720	18-096-005-00016-00001	62000	PASTOS PERMANENTES DE 5 O MAS AÑOS-SIN VARIEDAD	S	15,13

(1) Con incidencias que retienen pago o deniegan el expediente.
 (2) Se calcula sobre superficie declarada admisible.
 (3) Aplicación del artículo 16 bis del RD 147/2023.
 (4) Expediente con algunos recintos de pastos permanentes ubicados en espacios protegidos donde la carga ganadera mínima será 0,1 UGM/ha.

Puede verificar la integridad de una copia de este documento mediante la lectura del código QR adjunto o mediante el acceso a la dirección https://ws050.juntadeandalucia.es/verificarFirma indicando el código de VERIFICACIÓN			
FIRMADO POR	JUAN JOSE SOLER GARCIA	20/02/2025	
	ROCIO GUIJARRO MILLAN		
VERIFICACIÓN	Pk2jmQ3ESFH4J84V5UNKP32UXX5TB9		PÁG. 732/1379



Recintos Determinados para el Cálculo de Garga Ganadera

REF.	REFERENCIA SIGPAC	CULTIVO	DESCRIPCIÓN CULTIVO	S/R	SUP. PROPUESTA (ha)
170000003602721	18-096-005-00017-00002	62000	PASTOS PERMANENTES DE 5 O MAS AÑOS-SIN VARIEDAD	S	0,07
170000003602722	18-096-005-00017-00001	62000	PASTOS PERMANENTES DE 5 O MAS AÑOS-SIN VARIEDAD	S	3,46
170000003602723	18-096-005-00017-00004	62000	PASTOS PERMANENTES DE 5 O MAS AÑOS-SIN VARIEDAD	S	0,17
170000003602724	18-096-005-00016-00003	62000	PASTOS PERMANENTES DE 5 O MAS AÑOS-SIN VARIEDAD	S	9,38
170000003602725	18-096-005-00016-00004	62000	PASTOS PERMANENTES DE 5 O MAS AÑOS-SIN VARIEDAD	S	0,41
170000003602726	18-096-005-00025-00007	62000	PASTOS PERMANENTES DE 5 O MAS AÑOS-SIN VARIEDAD	S	0,16
170000003602727	18-096-005-00017-00006	62000	PASTOS PERMANENTES DE 5 O MAS AÑOS-SIN VARIEDAD	S	2,30
170000003602728	18-096-005-00025-00002	62000	PASTOS PERMANENTES DE 5 O MAS AÑOS-SIN VARIEDAD	S	5,53
170000003602729	18-096-005-00025-00003	62000	PASTOS PERMANENTES DE 5 O MAS AÑOS-SIN VARIEDAD	S	4,44
170000005696655	18-055-004-00315-00001	62000	PASTOS PERMANENTES DE 5 O MAS AÑOS-SIN VARIEDAD	S	2,48
170000005696659	18-096-006-00021-00004	62000	PASTOS PERMANENTES DE 5 O MAS AÑOS-SIN VARIEDAD	S	16,07
170000005696663	18-055-004-00318-00003	62000	PASTOS PERMANENTES DE 5 O MAS AÑOS-SIN VARIEDAD	S	0,02
170000005696664	18-055-004-00318-00014	62000	PASTOS PERMANENTES DE 5 O MAS AÑOS-SIN VARIEDAD	S	0,15
170000005696665	18-055-004-00318-00004	62000	PASTOS PERMANENTES DE 5 O MAS AÑOS-SIN VARIEDAD	S	1,73
170000005696667	18-096-006-00023-00005	62000	PASTOS PERMANENTES DE 5 O MAS AÑOS-SIN VARIEDAD	S	5,58
170000005696668	18-096-006-00023-00003	62000	PASTOS PERMANENTES DE 5 O MAS AÑOS-SIN VARIEDAD	S	0,27
170000005696669	18-096-026-00012-00001	62000	PASTOS PERMANENTES DE 5 O MAS AÑOS-SIN VARIEDAD	S	57,24
170000005696670	18-096-006-00023-00006	62000	PASTOS PERMANENTES DE 5 O MAS AÑOS-SIN VARIEDAD	S	3,01
170000005696672	18-096-006-00021-00010	62000	PASTOS PERMANENTES DE 5 O MAS AÑOS-SIN VARIEDAD	S	0,44
170000005696673	18-096-006-00023-00002	62000	PASTOS PERMANENTES DE 5 O MAS AÑOS-SIN VARIEDAD	S	0,22
170000005696676	18-055-004-00446-00006	62000	PASTOS PERMANENTES DE 5 O MAS AÑOS-SIN VARIEDAD	S	13,04
170000005696677	18-055-004-00318-00015	62000	PASTOS PERMANENTES DE 5 O MAS AÑOS-SIN VARIEDAD	S	1,31
170000005696678	18-055-004-00318-00016	62000	PASTOS PERMANENTES DE 5 O MAS AÑOS-SIN VARIEDAD	S	0,20
170000005696679	18-055-004-00540-00003	62000	PASTOS PERMANENTES DE 5 O MAS AÑOS-SIN VARIEDAD	S	3,95
170000005696680	18-096-006-00023-00001	62000	PASTOS PERMANENTES DE 5 O MAS AÑOS-SIN VARIEDAD	S	12,96
170000005696681	18-055-004-00447-00002	62000	PASTOS PERMANENTES DE 5 O MAS AÑOS-SIN VARIEDAD	S	19,28
170000005696682	18-055-004-00490-00003	62000	PASTOS PERMANENTES DE 5 O MAS AÑOS-SIN VARIEDAD	S	0,14

Incidencias de carga ganadera

INCIDENCIA DESCRIPCIÓN

86123	Recinto superficie forrajera que en REGA no tiene clasificación zootécnica permitida. Recinto:18-096-026-00014-00001 Cultivo:62000 PASTOS PERMANENTES DE 5 O MAS AÑOS-SIN VARIEDAD Secano Explotacion:ES180940000163 Recinto:18-096-004-00088-00008 Cultivo:62000 PASTOS PERMANENTES DE 5 O MAS AÑOS-SIN VARIEDAD Secano Explotacion:ES180940000163 Recinto:18-096-013-00047-00001 Cultivo:62000 PASTOS PERMANENTES DE 5 O MAS AÑOS-SIN VARIEDAD Secano Explotacion:ES180940000163 Recinto:18-096-006-00023-00010 Cultivo:62000 PASTOS PERMANENTES DE 5 O MAS AÑOS-SIN VARIEDAD Secano Explotacion:ES180940000163 Recinto:18-096-005-00027-00001 Cultivo:62000 PASTOS PERMANENTES DE 5 O MAS AÑOS-SIN VARIEDAD Secano Explotacion:ES180940000163 Recinto:18-096-004-00088-00004 Cultivo:62000 PASTOS PERMANENTES DE 5 O MAS AÑOS-SIN VARIEDAD Secano Explotacion:ES180940000163 Recinto:18-096-004-00088-00005 Cultivo:62000 PASTOS PERMANENTES DE 5 O MAS AÑOS-SIN VARIEDAD Secano
-------	--

(1) Con incidencias que retienen pago o deniegan el expediente.

(2) Se calcula sobre superficie declarada admisible.

(3) Aplicación del artículo 16 bis del RD 147/2023.

(4) Expediente con algunos recintos de pastos permanentes ubicados en espacios protegidos donde la carga ganadera mínima será 0,1 UGM/ha.

Puede verificar la integridad de una copia de este documento mediante la lectura del código QR adjunto o mediante el acceso a la dirección <https://ws050.juntadeandalucia.es/verificarFirma> indicando el código de VERIFICACIÓN

FIRMADO POR	JUAN JOSE SOLER GARCIA	20/02/2025	
	ROCIO GUIJARRO MILLAN		
VERIFICACIÓN	Pk2jmQ3ESFH4J84V5UNKP32UXX5TB9	PÁG. 733/1379	



	Explotacion:ES180940000163	
	Recinto:18-096-004-00088-00006 Cultivo:62000 PASTOS PERMANENTES DE 5 O MAS AÑOS-SIN VARIEDAD Secano	
	Explotacion:ES180940000163	
	Recinto:18-096-004-00088-00007 Cultivo:63000 PASTOS DE MENOS DE 5 AÑOS-SIN VARIEDAD Secano Explotacion:ES180940000163	
	Recinto:18-096-004-00088-00009 Cultivo:62000 PASTOS PERMANENTES DE 5 O MAS AÑOS-SIN VARIEDAD Secano	
	Explotacion:ES180940000163	
	Recinto:18-096-004-00088-00010 Cultivo:63000 PASTOS DE MENOS DE 5 AÑOS-SIN VARIEDAD Secano Explotacion:ES180940000163	
	Recinto:18-096-004-00088-00011 Cultivo:63000 PASTOS DE MENOS DE 5 AÑOS-SIN VARIEDAD Secano Explotacion:ES180940000163	
	Recinto:18-096-005-00014-00001 Cultivo:62000 PASTOS PERMANENTES DE 5 O MAS AÑOS-SIN VARIEDAD Secano	
	Explotacion:ES180940000163	
	Recinto:18-096-005-00015-00001 Cultivo:62000 PASTOS PERMANENTES DE 5 O MAS AÑOS-SIN VARIEDAD Secano	
	Explotacion:ES180940000163	
	Recinto:18-096-005-00016-00001 Cultivo:62000 PASTOS PERMANENTES DE 5 O MAS AÑOS-SIN VARIEDAD Secano	
	Explotacion:ES180940000163	
	Recinto:18-096-005-00017-00002 Cultivo:62000 PASTOS PERMANENTES DE 5 O MAS AÑOS-SIN VARIEDAD Secano	
	Explotacion:ES180940000163	
	Recinto:18-096-005-00017-00001 Cultivo:62000 PASTOS PERMANENTES DE 5 O MAS AÑOS-SIN VARIEDAD Secano	
	Explotacion:ES180940000163	
	Recinto:18-096-005-00017-00004 Cultivo:62000 PASTOS PERMANENTES DE 5 O MAS AÑOS-SIN VARIEDAD Secano	
	Explotacion:ES180940000163	
	Recinto:18-096-005-00016-00003 Cultivo:62000 PASTOS PERMANENTES DE 5 O MAS AÑOS-SIN VARIEDAD Secano	
	Explotacion:ES180940000163	
	Recinto:18-096-005-00016-00004 Cultivo:62000 PASTOS PERMANENTES DE 5 O MAS AÑOS-SIN VARIEDAD Secano	
	Explotacion:ES180940000163	
	Recinto:18-096-005-00025-00007 Cultivo:62000 PASTOS PERMANENTES DE 5 O MAS AÑOS-SIN VARIEDAD Secano	
	Explotacion:ES180940000163	
	Recinto:18-096-005-00017-00006 Cultivo:62000 PASTOS PERMANENTES DE 5 O MAS AÑOS-SIN VARIEDAD Secano	
	Explotacion:ES180940000163	
	Recinto:18-096-005-00025-00002 Cultivo:62000 PASTOS PERMANENTES DE 5 O MAS AÑOS-SIN VARIEDAD Secano	
	Explotacion:ES180940000163	
	Recinto:18-096-005-00025-00003 Cultivo:62000 PASTOS PERMANENTES DE 5 O MAS AÑOS-SIN VARIEDAD Secano	
	Explotacion:ES180940000163	
	Recinto:18-096-006-00021-00004 Cultivo:62000 PASTOS PERMANENTES DE 5 O MAS AÑOS-SIN VARIEDAD Secano	
	Explotacion:ES180940000163	
	Recinto:18-096-006-00023-00005 Cultivo:62000 PASTOS PERMANENTES DE 5 O MAS AÑOS-SIN VARIEDAD Secano	
	Explotacion:ES180940000163	
	Recinto:18-096-006-00023-00003 Cultivo:62000 PASTOS PERMANENTES DE 5 O MAS AÑOS-SIN VARIEDAD Secano	
	Explotacion:ES180940000163	
	Recinto:18-096-026-00012-00001 Cultivo:62000 PASTOS PERMANENTES DE 5 O MAS AÑOS-SIN VARIEDAD Secano	
	Explotacion:ES180940000163	
	Recinto:18-096-006-00023-00006 Cultivo:62000 PASTOS PERMANENTES DE 5 O MAS AÑOS-SIN VARIEDAD Secano	
	Explotacion:ES180940000163	
	Recinto:18-096-006-00021-00010 Cultivo:62000 PASTOS PERMANENTES DE 5 O MAS AÑOS-SIN VARIEDAD Secano	
	Explotacion:ES180940000163	
	Recinto:18-096-006-00023-00002 Cultivo:62000 PASTOS PERMANENTES DE 5 O MAS AÑOS-SIN VARIEDAD Secano	
	Explotacion:ES180940000163	
	Recinto:18-096-006-00023-00001 Cultivo:62000 PASTOS PERMANENTES DE 5 O MAS AÑOS-SIN VARIEDAD Secano	
	Explotacion:ES180940000163	
86128	Recinto de Forrajeras que no ha contabilizado para Carga Ganadera por no tener una explotación válida para el cálculo de la Carga Ganadera	
	Recinto:18-096-026-00014-00001 Cultivo:62 PASTOS PERMANENTES DE 5 O MAS AÑOS-	
	Recinto:18-096-004-00088-00008 Cultivo:62 PASTOS PERMANENTES DE 5 O MAS AÑOS-	
	Recinto:18-096-013-00047-00001 Cultivo:62 PASTOS PERMANENTES DE 5 O MAS AÑOS-	
	Recinto:18-096-006-00023-00010 Cultivo:62 PASTOS PERMANENTES DE 5 O MAS AÑOS-	
	Recinto:18-096-005-00027-00001 Cultivo:62 PASTOS PERMANENTES DE 5 O MAS AÑOS-	
	Recinto:18-096-004-00088-00004 Cultivo:62 PASTOS PERMANENTES DE 5 O MAS AÑOS-	
	Recinto:18-096-004-00088-00005 Cultivo:62 PASTOS PERMANENTES DE 5 O MAS AÑOS-	
	Recinto:18-096-004-00088-00006 Cultivo:62 PASTOS PERMANENTES DE 5 O MAS AÑOS-	
	Recinto:18-096-004-00088-00007 Cultivo:63 PASTOS DE MENOS DE 5 AÑOS-	
	Recinto:18-096-004-00088-00009 Cultivo:62 PASTOS PERMANENTES DE 5 O MAS AÑOS-	
	Recinto:18-096-004-00088-00010 Cultivo:63 PASTOS DE MENOS DE 5 AÑOS-	
	Recinto:18-096-004-00088-00011 Cultivo:63 PASTOS DE MENOS DE 5 AÑOS-	
	Recinto:18-096-005-00014-00001 Cultivo:62 PASTOS PERMANENTES DE 5 O MAS AÑOS-	
	Recinto:18-096-005-00015-00001 Cultivo:62 PASTOS PERMANENTES DE 5 O MAS AÑOS-	
	Recinto:18-096-005-00016-00001 Cultivo:62 PASTOS PERMANENTES DE 5 O MAS AÑOS-	

(1) Con incidencias que retienen pago o deniegan el expediente.

(2) Se calcula sobre superficie declarada admisible.

(3) Aplicación del artículo 16 bis del RD 147/2023.

(4) Expediente con algunos recintos de pastos permanentes ubicados en espacios protegidos donde la carga ganadera mínima será 0,1 UGM/ha.

Puede verificar la integridad de una copia de este documento mediante la lectura del código QR adjunto o mediante el acceso a la dirección <https://ws050.juntadeandalucia.es/verificarFirma> indicando el código de VERIFICACIÓN

FIRMADO POR	JUAN JOSE SOLER GARCIA	20/02/2025	
	ROCIO GUIJARRO MILLAN		
VERIFICACIÓN	Pk2jmQ3ESFH4J84V5UNKP32UXX5TB9	PÁG. 734/1379	



	Recinto:18-096-005-00017-00002	Cultivo:62	PASTOS PERMANENTES DE 5 O MAS AÑOS-
	Recinto:18-096-005-00017-00001	Cultivo:62	PASTOS PERMANENTES DE 5 O MAS AÑOS-
	Recinto:18-096-005-00017-00004	Cultivo:62	PASTOS PERMANENTES DE 5 O MAS AÑOS-
	Recinto:18-096-005-00016-00003	Cultivo:62	PASTOS PERMANENTES DE 5 O MAS AÑOS-
	Recinto:18-096-005-00016-00004	Cultivo:62	PASTOS PERMANENTES DE 5 O MAS AÑOS-
	Recinto:18-096-005-00025-00007	Cultivo:62	PASTOS PERMANENTES DE 5 O MAS AÑOS-
	Recinto:18-096-005-00017-00006	Cultivo:62	PASTOS PERMANENTES DE 5 O MAS AÑOS-
	Recinto:18-096-005-00025-00002	Cultivo:62	PASTOS PERMANENTES DE 5 O MAS AÑOS-
	Recinto:18-096-005-00023-00003	Cultivo:62	PASTOS PERMANENTES DE 5 O MAS AÑOS-
	Recinto:18-096-006-00021-00004	Cultivo:62	PASTOS PERMANENTES DE 5 O MAS AÑOS-
	Recinto:18-096-006-00023-00005	Cultivo:62	PASTOS PERMANENTES DE 5 O MAS AÑOS-
	Recinto:18-096-006-00023-00003	Cultivo:62	PASTOS PERMANENTES DE 5 O MAS AÑOS-
	Recinto:18-096-026-00012-00001	Cultivo:62	PASTOS PERMANENTES DE 5 O MAS AÑOS-
	Recinto:18-096-006-00023-00006	Cultivo:62	PASTOS PERMANENTES DE 5 O MAS AÑOS-
	Recinto:18-096-006-00021-00010	Cultivo:62	PASTOS PERMANENTES DE 5 O MAS AÑOS-
	Recinto:18-096-006-00023-00002	Cultivo:62	PASTOS PERMANENTES DE 5 O MAS AÑOS-
	Recinto:18-096-006-00023-00001	Cultivo:62	PASTOS PERMANENTES DE 5 O MAS AÑOS-
	Recinto:18-055-004-00460-00001	Cultivo:78	RAYGRAS ANUAL (Lolium multiflorum LAM. And hybrids)-
	Recinto:18-055-005-00030-00002	Cultivo:78	RAYGRAS ANUAL (Lolium multiflorum LAM. And hybrids)-
86131	Recinto superficie forrajera con explotación ganadera según VAG que en REGA no tiene clasificación zootécnica permitida.		
	Recinto:18-096-026-00014-00001	Cultivo:62000	PASTOS PERMANENTES DE 5 O MAS AÑOS-SIN VARIEDAD Secano
	Explotacion:ES180940000163		
	Recinto:18-096-004-00088-00008	Cultivo:62000	PASTOS PERMANENTES DE 5 O MAS AÑOS-SIN VARIEDAD Secano
	Explotacion:ES180940000163		
	Recinto:18-096-013-00047-00001	Cultivo:62000	PASTOS PERMANENTES DE 5 O MAS AÑOS-SIN VARIEDAD Secano
	Explotacion:ES180940000163		
	Recinto:18-096-006-00023-00010	Cultivo:62000	PASTOS PERMANENTES DE 5 O MAS AÑOS-SIN VARIEDAD Secano
	Explotacion:ES180940000163		
	Recinto:18-096-005-00027-00001	Cultivo:62000	PASTOS PERMANENTES DE 5 O MAS AÑOS-SIN VARIEDAD Secano
	Explotacion:ES180940000163		
	Recinto:18-096-004-00088-00004	Cultivo:62000	PASTOS PERMANENTES DE 5 O MAS AÑOS-SIN VARIEDAD Secano
	Explotacion:ES180940000163		
	Recinto:18-096-004-00088-00005	Cultivo:62000	PASTOS PERMANENTES DE 5 O MAS AÑOS-SIN VARIEDAD Secano
	Explotacion:ES180940000163		
	Recinto:18-096-004-00088-00006	Cultivo:62000	PASTOS PERMANENTES DE 5 O MAS AÑOS-SIN VARIEDAD Secano
	Explotacion:ES180940000163		
	Recinto:18-096-004-00088-00007	Cultivo:63000	PASTOS DE MENOS DE 5 AÑOS-SIN VARIEDAD Secano
	Explotacion:ES180940000163		
	Recinto:18-096-004-00088-00009	Cultivo:62000	PASTOS PERMANENTES DE 5 O MAS AÑOS-SIN VARIEDAD Secano
	Explotacion:ES180940000163		
	Recinto:18-096-004-00088-00010	Cultivo:63000	PASTOS DE MENOS DE 5 AÑOS-SIN VARIEDAD Secano
	Explotacion:ES180940000163		
	Recinto:18-096-004-00088-00011	Cultivo:63000	PASTOS DE MENOS DE 5 AÑOS-SIN VARIEDAD Secano
	Explotacion:ES180940000163		
	Recinto:18-096-005-00014-00001	Cultivo:62000	PASTOS PERMANENTES DE 5 O MAS AÑOS-SIN VARIEDAD Secano
	Explotacion:ES180940000163		
	Recinto:18-096-005-00015-00001	Cultivo:62000	PASTOS PERMANENTES DE 5 O MAS AÑOS-SIN VARIEDAD Secano
	Explotacion:ES180940000163		
	Recinto:18-096-005-00016-00001	Cultivo:62000	PASTOS PERMANENTES DE 5 O MAS AÑOS-SIN VARIEDAD Secano
	Explotacion:ES180940000163		
	Recinto:18-096-005-00017-00002	Cultivo:62000	PASTOS PERMANENTES DE 5 O MAS AÑOS-SIN VARIEDAD Secano
	Explotacion:ES180940000163		
	Recinto:18-096-005-00017-00001	Cultivo:62000	PASTOS PERMANENTES DE 5 O MAS AÑOS-SIN VARIEDAD Secano
	Explotacion:ES180940000163		
	Recinto:18-096-005-00017-00004	Cultivo:62000	PASTOS PERMANENTES DE 5 O MAS AÑOS-SIN VARIEDAD Secano
	Explotacion:ES180940000163		
	Recinto:18-096-005-00016-00003	Cultivo:62000	PASTOS PERMANENTES DE 5 O MAS AÑOS-SIN VARIEDAD Secano
	Explotacion:ES180940000163		
	Recinto:18-096-005-00016-00004	Cultivo:62000	PASTOS PERMANENTES DE 5 O MAS AÑOS-SIN VARIEDAD Secano
	Explotacion:ES180940000163		
	Recinto:18-096-005-00025-00007	Cultivo:62000	PASTOS PERMANENTES DE 5 O MAS AÑOS-SIN VARIEDAD Secano
	Explotacion:ES180940000163		
	Recinto:18-096-005-00017-00006	Cultivo:62000	PASTOS PERMANENTES DE 5 O MAS AÑOS-SIN VARIEDAD Secano
	Explotacion:ES180940000163		
	Recinto:18-096-005-00025-00002	Cultivo:62000	PASTOS PERMANENTES DE 5 O MAS AÑOS-SIN VARIEDAD Secano
	Explotacion:ES180940000163		

(1) Con incidencias que retienen pago o deniegan el expediente.

(2) Se calcula sobre superficie declarada admisible.

(3) Aplicación del artículo 16 bis del RD 147/2023.

(4) Expediente con algunos recintos de pastos permanentes ubicados en espacios protegidos donde la carga ganadera mínima será 0,1 UGM/ha.

Puede verificar la integridad de una copia de este documento mediante la lectura del código QR adjunto o mediante el acceso a la dirección <https://ws050.juntadeandalucia.es/verificarFirma> indicando el código de VERIFICACIÓN

FIRMADO POR	JUAN JOSE SOLER GARCIA	20/02/2025	
	ROCIO GUIJARRO MILLAN		
VERIFICACIÓN	Pk2jmQ3ESFH4J84V5UNKP32UXX5TB9	PÁG. 735/1379	



	Recinto:18-096-005-00025-00003 Cultivo:62000 PASTOS PERMANENTES DE 5 O MAS AÑOS-SIN VARIEDAD Secano
	Explotacion:ES180940000163
	Recinto:18-096-006-00021-00004 Cultivo:62000 PASTOS PERMANENTES DE 5 O MAS AÑOS-SIN VARIEDAD Secano
	Explotacion:ES180940000163
	Recinto:18-096-006-00023-00005 Cultivo:62000 PASTOS PERMANENTES DE 5 O MAS AÑOS-SIN VARIEDAD Secano
	Explotacion:ES180940000163
	Recinto:18-096-006-00023-00003 Cultivo:62000 PASTOS PERMANENTES DE 5 O MAS AÑOS-SIN VARIEDAD Secano
	Explotacion:ES180940000163
	Recinto:18-096-026-00012-00001 Cultivo:62000 PASTOS PERMANENTES DE 5 O MAS AÑOS-SIN VARIEDAD Secano
	Explotacion:ES180940000163
	Recinto:18-096-006-00023-00006 Cultivo:62000 PASTOS PERMANENTES DE 5 O MAS AÑOS-SIN VARIEDAD Secano
	Explotacion:ES180940000163
	Recinto:18-096-006-00021-00010 Cultivo:62000 PASTOS PERMANENTES DE 5 O MAS AÑOS-SIN VARIEDAD Secano
	Explotacion:ES180940000163
	Recinto:18-096-006-00023-00002 Cultivo:62000 PASTOS PERMANENTES DE 5 O MAS AÑOS-SIN VARIEDAD Secano
	Explotacion:ES180940000163
	Recinto:18-096-006-00023-00001 Cultivo:62000 PASTOS PERMANENTES DE 5 O MAS AÑOS-SIN VARIEDAD Secano
	Explotacion:ES180940000163
86133	Recinto de forrajera No solicitado para Cálculo de Carga Ganadera que No pertenece a Explotación.
	Recinto:18-055-004-00460-00001 Cultivo:78000 RAYGRAS ANUAL (Lolium multiflorum LAM. And hybrids)-SIN VARIEDAD Regadío
	Recinto:18-055-005-00030-00002 Cultivo:78000 RAYGRAS ANUAL (Lolium multiflorum LAM. And hybrids)-SIN VARIEDAD Regadío

(1) Con incidencias que retienen pago o deniegan el expediente.

(2) Se calcula sobre superficie declarada admisible.

(3) Aplicación del artículo 16 bis del RD 147/2023.

(4) Expediente con algunos recintos de pastos permanentes ubicados en espacios protegidos donde la carga ganadera mínima será 0,1 UGM/ha.

Puede verificar la integridad de una copia de este documento mediante la lectura del código QR adjunto o mediante el acceso a la dirección https://ws050.juntadeandalucia.es/verificarFirma indicando el código de VERIFICACIÓN			
FIRMADO POR	JUAN JOSE SOLER GARCIA ROCIO GUIJARRO MILLAN	20/02/2025	
VERIFICACIÓN	Pk2jmQ3ESFH4J84V5UNKP32UXX5TB9	PÁG. 736/1379	



APELLIDOS Y NOMBRE / RAZÓN SOCIAL
RODRIGUEZ RODRIGUEZ JESUS MANUEL

NIF
****4730*

EXPEDIENTE
1284526

RESOLUCIÓN
CONCESIÓN DE LA AYUDA

DATOS DE MANTENIMIENTO UNIDADES

GRUPO DE PAGO
ZONAS DE LIMITACIONES ESPECIFICAS

Sup. Dec. Admisible
295,34

Sup. Propuesta
295,34

Sobredecl.
0,00

% Sobredecl.
0,00

APLICACIÓN DE REDUCCIONES Y PENALIZACIONES (%)

Criterios de subvencionabilidad (1)
0,00

Presentación tardía
0,00

Omisión declaración
0,00

Condicionalidad
0,00

IMPORTE (Euros)

Calculado(2)
2.816,00 €

Reducción
0,00 €

Penalización
0,00 €

Reducción Penalización (3)
0,00 €

Penalización adicional
0,00 €

Propuesto
2.816,00 €

FEADER
2.393,60 €

MAPA
146,15 €

CAPADR
276,25 €

Importe Unitario: 128,00 € **Nuevo Importe Unitario:** 9,53 €

RECINTOS PROPUESTOS

REF.	REFERENCIA SIGPAC	CULTIVO	S/R	USO SIGPAC	Sup. Dec. admisible	Sup. Campo	Sup. Determ.	Sup. Propuesta
170000006000947	18-096-038-00005-0002	PASTOS PERMANENTES DE 5 O MAS AÑOS	S		59,14		59,14	59,14
170000006000948	18-096-038-00013-0001	PASTOS PERMANENTES DE 5 O MAS AÑOS	S		155,64		155,64	155,64
170000006000949	18-096-038-00008-0001	PASTOS PERMANENTES DE 5 O MAS AÑOS	S		8,41		8,41	8,41
170000006000950	18-096-038-00008-0002	PASTOS PERMANENTES DE 5 O MAS AÑOS	S		40,17		40,17	40,17
170000006000951	18-096-038-00003-0004	PASTOS PERMANENTES DE 5 O MAS AÑOS	S		31,98		31,98	31,98

Datos considerados para el Cálculo de la Carga Ganadera del expediente

Superficie determinada para Cálculo Carga Ganadera: 295,34 ha

Carga Ganadera del Expediente: 0,34 ugm/ha (4)

Explotación
ES180940000075

Especie
BOVINA

Ugm Calculada para CG
100,89

Recintos Determinados para el Cálculo de Garga Ganadera

REF.	REFERENCIA SIGPAC	CULTIVO	DESCRIPCIÓN CULTIVO	S/R	SUP. PROPUESTA (ha)
170000006000947	18-096-038-00005-00002	62000	PASTOS PERMANENTES DE 5 O MAS AÑOS-SIN VARIEDAD	S	59,14
170000006000948	18-096-038-00013-00001	62000	PASTOS PERMANENTES DE 5 O MAS AÑOS-SIN VARIEDAD	S	155,64
170000006000949	18-096-038-00008-00001	62000	PASTOS PERMANENTES DE 5 O MAS AÑOS-SIN VARIEDAD	S	8,41
170000006000950	18-096-038-00008-00002	62000	PASTOS PERMANENTES DE 5 O MAS AÑOS-SIN VARIEDAD	S	40,17
170000006000951	18-096-038-00003-00004	62000	PASTOS PERMANENTES DE 5 O MAS AÑOS-SIN VARIEDAD	S	31,98

(1) Con incidencias que retienen pago o deniegan el expediente.

(2) Se calcula sobre superficie declarada admisible.

(3) Aplicación del artículo 16 bis del RD 147/2023.

(4) Expediente con algunos recintos de pastos permanentes ubicados en espacios protegidos donde la carga ganadera mínima será 0,1 UGM/ha.

Puede verificar la integridad de una copia de este documento mediante la lectura del código QR adjunto o mediante el acceso a la dirección <https://ws050.juntadeandalucia.es/verificarFirma> indicando el código de VERIFICACIÓN

FIRMADO POR

JUAN JOSE SOLER GARCIA

20/02/2025

ROCIO GUIJARRO MILLAN

VERIFICACIÓN

Pk2jmQ3ESFH4J84V5UNKP32UX5TB9

PÁG. 737/1379





APELLIDOS Y NOMBRE / RAZÓN SOCIAL

RODRIGUEZ RODRIGUEZ SALVADOR

NIF

****2958*

EXPEDIENTE

1053474

RESOLUCIÓN

CONCESIÓN DE LA AYUDA

DATOS DE MANTENIMIENTO UNIDADES

<u>GRUPO DE PAGO</u>	<u>Sup. Dec. Admisible</u>	<u>Sup. Propuesta</u>	<u>Sobredecl.</u>	<u>% Sobredecl.</u>
ZONAS DE LIMITACIONES ESPECIFICAS	42,08	42,08	0,00	0,00

APLICACIÓN DE REDUCCIONES Y PENALIZACIONES (%)

<u>Criterios de subvencionabilidad (1)</u>	<u>Presentación tardía</u>	<u>Omisión declaración</u>	<u>Condicionabilidad</u>
0,00	0,00	0,00	0,00

IMPORTE (Euros)

<u>Calculado(2)</u>	<u>Reducción</u>	<u>Penalización</u>	<u>Reducción Penalización (3)</u>	<u>Penalización adicional</u>	<u>Propuesto</u>	<u>FEADER</u>	<u>MAPA</u>	<u>CAPADR</u>
2.816,00 €	0,00 €	0,00 €	0,00 €	0,00 €	2.816,00 €	2.393,60 €	146,15 €	276,25 €
<u>Importe Unitario:</u>	128,00 €	<u>Nuevo Importe Unitario:</u>	66,92 €					

(1) Con incidencias que retienen pago o deniegan el expediente.

(2) Se calcula sobre superficie declarada admisible.

(3) Aplicación del artículo 16 bis del RD 147/2023.

(4) Expediente con algunos recintos de pastos permanentes ubicados en espacios protegidos donde la carga ganadera mínima será 0,1 UGM/ha.

Puede verificar la integridad de una copia de este documento mediante la lectura del código QR adjunto o mediante el acceso a la dirección <https://ws050.juntadeandalucia.es/verificarFirma> indicando el código de VERIFICACIÓN

FIRMADO POR	JUAN JOSE SOLER GARCIA ROCIO GUIJARRO MILLAN	20/02/2025	
VERIFICACIÓN	Pk2jmQ3ESFH4J84V5UNKP32UXX5TB9	PÁG. 738/1379	



RECINTOS PROPUESTOS

REF.	REFERENCIA SIGPAC	CULTIVO	S/R	USO SIGPAC	Sup. Dec. admisible	Sup. Campa	Sup. Determ.	Sup. Propuesta
-1907306	18-031-004-00038-0017	PASTOS PERMANENTES DE 5 O MAS AÑOS	S		0,28		0,28	0,28
-1907305	18-031-004-00038-0015	PASTOS PERMANENTES DE 5 O MAS AÑOS	S		0,02		0,02	0,02
-1907304	18-031-004-00038-0015	PASTOS PERMANENTES DE 5 O MAS AÑOS	S		0,00		0,00	0,00
-1907303	18-031-004-00038-0013	PASTOS PERMANENTES DE 5 O MAS AÑOS	S		0,08		0,08	0,08
-1325488	18-031-004-00038-0009	TOMATE	R		0,13		0,13	0,13
-960405	18-031-007-00176-0008	PASTOS PERMANENTES DE 5 O MAS AÑOS	S		0,00		0,00	0,00
-960404	18-031-004-00079-0004	PASTOS PERMANENTES DE 5 O MAS AÑOS	S		0,03		0,03	0,03
5286680	18-031-004-00038-0002	PASTOS PERMANENTES DE 5 O MAS AÑOS	S		0,36		0,36	0,36
5286681	18-031-004-00038-0003	TOMATE	R		0,45		0,45	0,45
5286683	18-031-004-00038-0010	PASTOS PERMANENTES DE 5 O MAS AÑOS	S		0,11		0,11	0,11
5286684	18-031-004-00038-0012	PASTOS PERMANENTES DE 5 O MAS AÑOS	S		0,00		0,00	0,00
1700000006708927	18-031-001-00031-0001	PASTOS PERMANENTES DE 5 O MAS AÑOS	S		0,15		0,15	0,15
1700000006708928	18-031-001-00033-0002	PASTOS PERMANENTES DE 5 O MAS AÑOS	S		0,58		0,58	0,58
1700000006708930	18-031-004-00012-0002	PASTOS PERMANENTES DE 5 O MAS AÑOS	S		0,89		0,89	0,89
1700000006708931	18-031-004-00017-0002	BARBECHO TRADICIONAL	R		0,27		0,27	0,27
1700000006708932	18-031-004-00041-0001	PASTOS PERMANENTES DE 5 O MAS AÑOS	S		1,24		1,24	1,24
1700000006708933	18-031-004-00044-0001	PASTOS PERMANENTES DE 5 O MAS AÑOS	S		0,42		0,42	0,42
1700000006708934	18-031-004-00010-0007	PASTOS PERMANENTES DE 5 O MAS AÑOS	S		0,01		0,01	0,01
1700000006708937	18-031-004-00023-0004	PASTOS PERMANENTES DE 5 O MAS AÑOS	S		0,10		0,10	0,10
1700000006708938	18-031-004-00045-0001	PASTOS PERMANENTES DE 5 O MAS AÑOS	S		0,42		0,42	0,42
1700000006708939	18-031-004-00047-0003	PASTOS PERMANENTES DE 5 O MAS AÑOS	S		0,54		0,54	0,54
1700000006708940	18-031-011-00040-0001	BARBECHO TRADICIONAL	R		0,25		0,25	0,25
1700000006708941	18-031-011-00042-0003	BARBECHO TRADICIONAL	R		1,92		1,92	1,92
1700000006708942	18-031-001-00033-0001	PASTOS PERMANENTES DE 5 O MAS AÑOS	S		10,74		10,74	10,74
1700000006708944	18-031-001-00032-0001	PASTOS PERMANENTES DE 5 O MAS AÑOS	S		2,35		2,35	2,35
1700000006708945	18-031-004-00010-0003	PASTOS PERMANENTES DE 5 O MAS AÑOS	S		0,64		0,64	0,64
1700000006708946	18-031-004-00040-0001	PASTOS PERMANENTES DE 5 O MAS AÑOS	S		0,06		0,06	0,06
1700000006708947	18-031-004-00041-0002	PASTOS PERMANENTES DE 5 O MAS AÑOS	S		0,13		0,13	0,13
1700000006708948	18-031-004-00009-0001	PASTOS PERMANENTES DE 5 O MAS AÑOS	S		0,38		0,38	0,38
1700000006708950	18-031-007-00176-0002	PASTOS PERMANENTES DE 5 O MAS AÑOS	S		0,04		0,04	0,04
1700000006708951	18-031-004-00064-0001	PASTOS PERMANENTES DE 5 O MAS AÑOS	S		0,66		0,66	0,66
1700000006708952	18-031-004-00047-0002	CIRUELOS	S		0,24		0,24	0,24
1700000006708953	18-031-004-00017-0001	PASTOS PERMANENTES DE 5 O MAS AÑOS	S		0,79		0,79	0,79
1700000006708954	18-031-004-00011-0001	PASTOS PERMANENTES DE 5 O MAS AÑOS	S		0,84		0,84	0,84
1700000006708955	18-031-004-00043-0001	PASTOS PERMANENTES DE 5 O MAS AÑOS	S		1,18		1,18	1,18
1700000006708957	18-031-004-00020-0001	PASTOS PERMANENTES DE 5 O MAS AÑOS	S		9,08		9,08	9,08
1700000006708958	18-031-004-00023-0002	PASTOS PERMANENTES DE 5 O MAS AÑOS	S		0,44		0,44	0,44
1700000006708959	18-031-004-00017-0003	BARBECHO TRADICIONAL	R		0,38		0,38	0,38
1700000006708960	18-031-004-00045-0002	BARBECHO TRADICIONAL	R		0,26		0,26	0,26
1700000006708961	18-031-004-00016-0001	PASTOS PERMANENTES DE 5 O MAS AÑOS	S		0,65		0,65	0,65
1700000006708964	18-031-004-00023-0003	PASTOS PERMANENTES DE 5 O MAS AÑOS	S		0,08		0,08	0,08
1700000006708965	18-031-007-00160-0002	BARBECHO TRADICIONAL	R		0,63		0,63	0,63
1700000006708966	18-031-007-00176-0005	BARBECHO TRADICIONAL	R		1,36		1,36	1,36
1700000006708967	18-031-004-00010-0001	MANZANOS	R		0,10		0,10	0,10
1700000006708968	18-031-004-00063-0001	PASTOS PERMANENTES DE 5 O MAS AÑOS	S		0,50		0,50	0,50
1700000006708969	18-031-004-00077-0001	PASTOS PERMANENTES DE 5 O MAS AÑOS	S		1,29		1,29	1,29
1700000006708970	18-031-004-00079-0001	PASTOS PERMANENTES DE 5 O MAS AÑOS	S		0,35		0,35	0,35
1700000006708972	18-031-004-00079-0002	BARBECHO TRADICIONAL	R		0,66		0,66	0,66

INCIDENCIAS

INCIDENCIA DESCRIPCIÓN

3795 Recinto declarado con una situación de riesgo de abandono.

(1) Con incidencias que retienen pago o deniegan el expediente.
 (2) Se calcula sobre superficie declarada admisible.
 (3) Aplicación del artículo 16 bis del RD 147/2023.
 (4) Expediente con algunos recintos de pastos permanentes ubicados en espacios protegidos donde la carga ganadera mínima será 0,1 UGM/ha.

Puede verificar la integridad de una copia de este documento mediante la lectura del código QR adjunto o mediante el acceso a la dirección https://ws050.juntadeandalucia.es/verificarFirma indicando el código de VERIFICACIÓN			
FIRMADO POR	JUAN JOSE SOLER GARCIA ROCIO GUIJARRO MILLAN	20/02/2025	
VERIFICACIÓN	Pk2jmQ3ESFH4J84V5UNKP32UXX5TB9	PÁG. 739/1379	



INCIDENCIAS

INCIDENCIA DESCRIPCIÓN

Recinto:18-031-004-00045-00002 Cultivo: -
 Recinto:18-031-007-00160-00002 Cultivo: -
 Recinto:18-031-007-00176-00005 Cultivo: -

Datos considerados para el Cálculo de la Carga Ganadera del expediente

Superficie determinada para Cálculo Carga Ganadera: 35,43 ha
 Carga Ganadera del Expediente: 0,68 ugm/ha (4)

Explotación	Especie	Ugm Calculada para CG
ES180300000038	OVINA	24,21

Recintos Determinados para el Cálculo de Garga Ganadera

REF.	REFERENCIA SIGPAC	CULTIVO	DESCRIPCIÓN CULTIVO	S/R	SUP. PROPUESTA (ha)
-1907306	18-031-004-00038-00017	62000	PASTOS PERMANENTES DE 5 O MAS AÑOS-SIN VARIEDAD	S	0,28
-1907305	18-031-004-00038-00015	62000	PASTOS PERMANENTES DE 5 O MAS AÑOS-SIN VARIEDAD	S	0,02
-1907304	18-031-004-00038-00015	62000	PASTOS PERMANENTES DE 5 O MAS AÑOS-SIN VARIEDAD	S	0,00
-1907303	18-031-004-00038-00013	62000	PASTOS PERMANENTES DE 5 O MAS AÑOS-SIN VARIEDAD	S	0,08
-960405	18-031-007-00176-00008	62000	PASTOS PERMANENTES DE 5 O MAS AÑOS-SIN VARIEDAD	S	0,00
-960404	18-031-004-00079-00004	62000	PASTOS PERMANENTES DE 5 O MAS AÑOS-SIN VARIEDAD	S	0,03
5286680	18-031-004-00038-00002	62000	PASTOS PERMANENTES DE 5 O MAS AÑOS-SIN VARIEDAD	S	0,36
5286683	18-031-004-00038-00010	62000	PASTOS PERMANENTES DE 5 O MAS AÑOS-SIN VARIEDAD	S	0,11
5286684	18-031-004-00038-00012	62000	PASTOS PERMANENTES DE 5 O MAS AÑOS-SIN VARIEDAD	S	0,00
170000006708927	18-031-001-00031-00001	62000	PASTOS PERMANENTES DE 5 O MAS AÑOS-SIN VARIEDAD	S	0,15
170000006708928	18-031-001-00033-00002	62000	PASTOS PERMANENTES DE 5 O MAS AÑOS-SIN VARIEDAD	S	0,58
170000006708930	18-031-004-00012-00002	62000	PASTOS PERMANENTES DE 5 O MAS AÑOS-SIN VARIEDAD	S	0,89
170000006708932	18-031-004-00041-00001	62000	PASTOS PERMANENTES DE 5 O MAS AÑOS-SIN VARIEDAD	S	1,24
170000006708933	18-031-004-00044-00001	62000	PASTOS PERMANENTES DE 5 O MAS AÑOS-SIN VARIEDAD	S	0,42
170000006708934	18-031-004-00010-00007	62000	PASTOS PERMANENTES DE 5 O MAS AÑOS-SIN VARIEDAD	S	0,01
170000006708937	18-031-004-00023-00004	62000	PASTOS PERMANENTES DE 5 O MAS AÑOS-SIN VARIEDAD	S	0,10
170000006708938	18-031-004-00045-00001	62000	PASTOS PERMANENTES DE 5 O MAS AÑOS-SIN VARIEDAD	S	0,42
170000006708939	18-031-004-00047-00003	62000	PASTOS PERMANENTES DE 5 O MAS AÑOS-SIN VARIEDAD	S	0,54
170000006708942	18-031-001-00033-00001	62000	PASTOS PERMANENTES DE 5 O MAS AÑOS-SIN VARIEDAD	S	10,74
170000006708944	18-031-001-00032-00001	62000	PASTOS PERMANENTES DE 5 O MAS AÑOS-SIN VARIEDAD	S	2,35
170000006708945	18-031-004-00010-00003	62000	PASTOS PERMANENTES DE 5 O MAS AÑOS-SIN VARIEDAD	S	0,64
170000006708946	18-031-004-00040-00001	62000	PASTOS PERMANENTES DE 5 O MAS AÑOS-SIN VARIEDAD	S	0,06
170000006708947	18-031-004-00041-00002	62000	PASTOS PERMANENTES DE 5 O MAS AÑOS-SIN VARIEDAD	S	0,13
170000006708948	18-031-004-00009-00001	62000	PASTOS PERMANENTES DE 5 O MAS AÑOS-SIN VARIEDAD	S	0,38
170000006708950	18-031-007-00176-00002	62000	PASTOS PERMANENTES DE 5 O MAS AÑOS-SIN VARIEDAD	S	0,04
170000006708951	18-031-004-00064-00001	62000	PASTOS PERMANENTES DE 5 O MAS AÑOS-SIN VARIEDAD	S	0,66
170000006708953	18-031-004-00017-00001	62000	PASTOS PERMANENTES DE 5 O MAS AÑOS-SIN VARIEDAD	S	0,79

(1) Con incidencias que retienen pago o deniegan el expediente.
 (2) Se calcula sobre superficie declarada admisible.
 (3) Aplicación del artículo 16 bis del RD 147/2023.
 (4) Expediente con algunos recintos de pastos permanentes ubicados en espacios protegidos donde la carga ganadera mínima será 0,1 UGM/ha.

Puede verificar la integridad de una copia de este documento mediante la lectura del código QR adjunto o mediante el acceso a la dirección https://ws050.juntadeandalucia.es/verificarFirma indicando el código de VERIFICACIÓN			
FIRMADO POR	JUAN JOSE SOLER GARCIA ROCIO GUIJARRO MILLAN	20/02/2025	
VERIFICACIÓN	Pk2jmQ3ESFH4J84V5UNKP32UXX5TB9	PÁG. 740/1379	



Recintos Determinados para el Cálculo de Garga Ganadera

REF.	REFERENCIA SIGPAC	CULTIVO	DESCRIPCIÓN CULTIVO	S/R	SUP. PROPUESTA (ha)
170000006708954	18-031-004-00011-00001	62000	PASTOS PERMANENTES DE 5 O MAS AÑOS-SIN VARIEDAD	S	0,84
170000006708955	18-031-004-00043-00001	62000	PASTOS PERMANENTES DE 5 O MAS AÑOS-SIN VARIEDAD	S	1,18
170000006708957	18-031-004-00020-00001	62000	PASTOS PERMANENTES DE 5 O MAS AÑOS-SIN VARIEDAD	S	9,08
170000006708958	18-031-004-00023-00002	62000	PASTOS PERMANENTES DE 5 O MAS AÑOS-SIN VARIEDAD	S	0,44
170000006708961	18-031-004-00016-00001	62000	PASTOS PERMANENTES DE 5 O MAS AÑOS-SIN VARIEDAD	S	0,65
170000006708964	18-031-004-00023-00003	62000	PASTOS PERMANENTES DE 5 O MAS AÑOS-SIN VARIEDAD	S	0,08
170000006708968	18-031-004-00063-00001	62000	PASTOS PERMANENTES DE 5 O MAS AÑOS-SIN VARIEDAD	S	0,50
170000006708969	18-031-004-00077-00001	62000	PASTOS PERMANENTES DE 5 O MAS AÑOS-SIN VARIEDAD	S	1,29
170000006708970	18-031-004-00079-00001	62000	PASTOS PERMANENTES DE 5 O MAS AÑOS-SIN VARIEDAD	S	0,35

Incidencias de carga ganadera

INCIDENCIA DESCRIPCIÓN

86132	Recinto superficie forrajera que no realiza la actividad de producción de pastoreo.
	Recinto:18-031-004-00017-00002 Cultivo:20000 BARBECHO TRADICIONAL-SIN VARIEDAD Regadío
	Recinto:18-031-011-00040-00001 Cultivo:20000 BARBECHO TRADICIONAL-SIN VARIEDAD Regadío
	Recinto:18-031-011-00042-00003 Cultivo:20000 BARBECHO TRADICIONAL-SIN VARIEDAD Regadío
	Recinto:18-031-004-00017-00003 Cultivo:20000 BARBECHO TRADICIONAL-SIN VARIEDAD Regadío
	Recinto:18-031-004-00045-00002 Cultivo:20000 BARBECHO TRADICIONAL-SIN VARIEDAD Regadío
	Recinto:18-031-007-00160-00002 Cultivo:20000 BARBECHO TRADICIONAL-SIN VARIEDAD Regadío
	Recinto:18-031-007-00176-00005 Cultivo:20000 BARBECHO TRADICIONAL-SIN VARIEDAD Regadío
	Recinto:18-031-004-00079-00002 Cultivo:20000 BARBECHO TRADICIONAL-SIN VARIEDAD Regadío

(1) Con incidencias que retienen pago o deniegan el expediente.

(2) Se calcula sobre superficie declarada admisible.

(3) Aplicación del artículo 16 bis del RD 147/2023.

(4) Expediente con algunos recintos de pastos permanentes ubicados en espacios protegidos donde la carga ganadera mínima será 0,1 UGM/ha.

Puede verificar la integridad de una copia de este documento mediante la lectura del código QR adjunto o mediante el acceso a la dirección <https://ws050.juntadeandalucia.es/verificarFirma> indicando el código de VERIFICACIÓN

FIRMADO POR	JUAN JOSE SOLER GARCIA	20/02/2025
	ROCIO GUIJARRO MILLAN	
VERIFICACIÓN	Pk2jmQ3ESFH4J84V5UNKP32UXX5TB9	PÁG. 741/1379





APELLIDOS Y NOMBRE / RAZÓN SOCIAL

RODRIGUEZ SIERRA JUAN ANTONIO

NIF
****9118*

EXPEDIENTE
1144114

RESOLUCIÓN
CONCESIÓN DE LA AYUDA

DATOS DE MANTENIMIENTO UNIDADES

GRUPO DE PAGO	Sup. Dec. Admisible	Sup. Propuesta	Sobredecl.	% Sobredecl.
ZONAS DE LIMITACIONES ESPECIFICAS	48,19	48,19	0,00	0,00

APLICACIÓN DE REDUCCIONES Y PENALIZACIONES (%)

Criterios de subvencionabilidad (1)	Presentación tardía	Omisión declaración	Condicionalidad
0,00	0,00	0,00	0,00

IMPORTE (Euros)

Calculado(2)	Reducción	Penalización	Reducción Penalización (3)	Penalización adicional	Propuesto	FEADER	MAPA	CAPADR
2.816,00 €	0,00 €	0,00 €	0,00 €	0,00 €	2.816,00 €	2.393,60 €	146,15 €	276,25 €
Importe Unitario:	128,00 €	Nuevo Importe Unitario:	58,44 €					

RECINTOS PROPUESTOS

REF.	REFERENCIA SIGPAC	CULTIVO	S/R	USO SIGPAC	Sup. Dec. admisible	Sup. Campo	Sup. Determ.	Sup. Propuesta
1700000005871231	18-096-005-00018-0030	PASTOS PERMANENTES DE 5 O MAS AÑOS	S		48,19		48,19	48,19

(1) Con incidencias que retienen pago o deniegan el expediente.

(2) Se calcula sobre superficie declarada admisible.

(3) Aplicación del artículo 16 bis del RD 147/2023.

(4) Expediente con algunos recintos de pastos permanentes ubicados en espacios protegidos donde la carga ganadera mínima será 0,1 UGM/ha.

Puede verificar la integridad de una copia de este documento mediante la lectura del código QR adjunto o mediante el acceso a la dirección <https://ws050.juntadeandalucia.es/verificarFirma> indicando el código de VERIFICACIÓN

FIRMADO POR	JUAN JOSE SOLER GARCIA ROCIO GUIJARRO MILLAN	20/02/2025	
VERIFICACIÓN	Pk2jmQ3ESFH4J84V5UNKP32UXX5TB9	PÁG. 742/1379	



Datos considerados para el Cálculo de la Carga Ganadera del expediente

Superficie determinada para Cálculo Carga Ganadera: 400,94 ha

Carga Ganadera del Expediente: 0,52 ugm/ha (4)

Explotación	Especie	Ugm Calculada para CG
ES180540000005	CAPRINA	12,21
ES180540000005	OVINA	57,28
ES180940000124	BOVINA	96,62
ES180940000124	OVINA	34,04
ES181540000046	CAPRINA	9,31

Recintos Determinados para el Cálculo de Garga Ganadera

REF.	REFERENCIA SIGPAC	CULTIVO	DESCRIPCIÓN CULTIVO	S/R	SUP. PROPUESTA (ha)
-1740825	18-055-004-00440-00007	62000	PASTOS PERMANENTES DE 5 O MAS AÑOS-SIN VARIEDAD	S	0,01
-1460765	18-096-900-09602-00020	62000	PASTOS PERMANENTES DE 5 O MAS AÑOS-SIN VARIEDAD	S	0,45
-1460764	18-096-900-09602-00019	62000	PASTOS PERMANENTES DE 5 O MAS AÑOS-SIN VARIEDAD	S	0,18
-1460762	18-096-900-09602-00013	62000	PASTOS PERMANENTES DE 5 O MAS AÑOS-SIN VARIEDAD	S	0,09
-1460761	18-096-005-00018-00002	62000	PASTOS PERMANENTES DE 5 O MAS AÑOS-SIN VARIEDAD	S	1,71
-1460760	18-096-005-00018-00001	62000	PASTOS PERMANENTES DE 5 O MAS AÑOS-SIN VARIEDAD	S	95,21
-898137	18-055-004-00440-00006	62000	PASTOS PERMANENTES DE 5 O MAS AÑOS-SIN VARIEDAD	S	0,11
-898136	18-055-004-00418-00006	62000	PASTOS PERMANENTES DE 5 O MAS AÑOS-SIN VARIEDAD	S	0,02
-898135	18-055-004-00418-00005	62000	PASTOS PERMANENTES DE 5 O MAS AÑOS-SIN VARIEDAD	S	0,01
-532519	18-055-004-00411-00004	62000	PASTOS PERMANENTES DE 5 O MAS AÑOS-SIN VARIEDAD	S	0,07
4143903	18-055-001-00059-00002	62000	PASTOS PERMANENTES DE 5 O MAS AÑOS-SIN VARIEDAD	S	16,70
4144525	18-096-005-00027-00001	62000	PASTOS PERMANENTES DE 5 O MAS AÑOS-SIN VARIEDAD	S	9,35
4144596	18-157-012-00032-00001	62000	PASTOS PERMANENTES DE 5 O MAS AÑOS-SIN VARIEDAD	S	4,68
4144597	18-157-013-00047-00003	62000	PASTOS PERMANENTES DE 5 O MAS AÑOS-SIN VARIEDAD	S	6,10
4144598	18-157-013-00047-00002	62000	PASTOS PERMANENTES DE 5 O MAS AÑOS-SIN VARIEDAD	S	31,96
5212323	18-055-003-00510-00002	62000	PASTOS PERMANENTES DE 5 O MAS AÑOS-SIN VARIEDAD	S	0,34
5212324	18-055-003-00510-00004	62000	PASTOS PERMANENTES DE 5 O MAS AÑOS-SIN VARIEDAD	S	0,06
5212325	18-055-003-00510-00005	62000	PASTOS PERMANENTES DE 5 O MAS AÑOS-SIN VARIEDAD	S	0,25
5212326	18-055-003-00511-00002	62000	PASTOS PERMANENTES DE 5 O MAS AÑOS-SIN VARIEDAD	S	0,62
5212330	18-055-003-00512-00002	62000	PASTOS PERMANENTES DE 5 O MAS AÑOS-SIN VARIEDAD	S	2,49
5212331	18-055-003-00380-00006	62000	PASTOS PERMANENTES DE 5 O MAS AÑOS-SIN VARIEDAD	S	1,42
5212333	18-055-003-00293-00005	62000	PASTOS PERMANENTES DE 5 O MAS AÑOS-SIN VARIEDAD	S	0,72
5212334	18-055-003-00293-00012	62000	PASTOS PERMANENTES DE 5 O MAS AÑOS-SIN VARIEDAD	S	0,42
5212335	18-055-003-00189-00001	62000	PASTOS PERMANENTES DE 5 O MAS AÑOS-SIN VARIEDAD	S	0,55
5212336	18-055-001-00020-00001	62000	PASTOS PERMANENTES DE 5 O MAS AÑOS-SIN VARIEDAD	S	3,06
7409883	18-096-006-00006-00001	62000	PASTOS PERMANENTES DE 5 O MAS AÑOS-SIN VARIEDAD	S	7,89
7409888	18-096-006-00017-00004	62000	PASTOS PERMANENTES DE 5 O MAS AÑOS-SIN VARIEDAD	S	121,15
7409889	18-096-006-00017-00006	62000	PASTOS PERMANENTES DE 5 O MAS AÑOS-SIN	S	1,91

(1) Con incidencias que retienen pago o deniegan el expediente.

(2) Se calcula sobre superficie declarada admisible.

(3) Aplicación del artículo 16 bis del RD 147/2023.

(4) Expediente con algunos recintos de pastos permanentes ubicados en espacios protegidos donde la carga ganadera mínima será 0,1 UGM/ha.

Puede verificar la integridad de una copia de este documento mediante la lectura del código QR adjunto o mediante el acceso a la dirección <https://ws050.juntadeandalucia.es/verificarFirma> indicando el código de VERIFICACIÓN

FIRMADO POR	JUAN JOSE SOLER GARCIA	20/02/2025
	ROCIO GUIJARRO MILLAN	
VERIFICACIÓN	Pk2jmQ3ESFH4J84V5UNKP32UX5TB9	PÁG. 743/1379





Recintos Determinados para el Cálculo de Garga Ganadera

REF.	REFERENCIA SIGPAC	CULTIVO	DESCRIPCIÓN CULTIVO	S/R	SUP. PROPUESTA (ha)
			VARIEDAD		
7409890	18-096-006-00017-00013	62000	PASTOS PERMANENTES DE 5 O MAS AÑOS-SIN VARIEDAD	S	3,54
170000005871188	18-055-001-00067-00001	62000	PASTOS PERMANENTES DE 5 O MAS AÑOS-SIN VARIEDAD	S	0,07
170000005871194	18-055-003-00516-00001	62000	PASTOS PERMANENTES DE 5 O MAS AÑOS-SIN VARIEDAD	S	1,65
170000005871199	18-055-002-00003-00003	62000	PASTOS PERMANENTES DE 5 O MAS AÑOS-SIN VARIEDAD	S	1,34
170000005871200	18-096-005-00018-00027	63000	PASTOS DE MENOS DE 5 AÑOS-SIN VARIEDAD	S	1,46
170000005871201	18-096-005-00018-00026	63000	PASTOS DE MENOS DE 5 AÑOS-SIN VARIEDAD	S	1,97
170000005871202	18-055-001-00062-00001	62000	PASTOS PERMANENTES DE 5 O MAS AÑOS-SIN VARIEDAD	S	2,24
170000005871230	18-096-005-00018-00031	62000	PASTOS PERMANENTES DE 5 O MAS AÑOS-SIN VARIEDAD	S	0,54
170000005871231	18-096-005-00018-00030	62000	PASTOS PERMANENTES DE 5 O MAS AÑOS-SIN VARIEDAD	S	48,19
170000005871232	18-055-002-00042-00001	62000	PASTOS PERMANENTES DE 5 O MAS AÑOS-SIN VARIEDAD	S	0,70
170000005871234	18-096-005-00018-00037	62000	PASTOS PERMANENTES DE 5 O MAS AÑOS-SIN VARIEDAD	S	31,71

Incidencias de carga ganadera

INCIDENCIA DESCRIPCIÓN

86128	Recinto de Forrajeras que no ha contabilizado para Carga Ganadera por no tener una explotación válida para el cálculo de la Carga Ganadera
	Recinto:18-096-005-00018-00034 Cultivo:62 PASTOS PERMANENTES DE 5 O MAS AÑOS-
	Recinto:18-055-001-00082-00002 Cultivo:62 PASTOS PERMANENTES DE 5 O MAS AÑOS-
	Recinto:18-055-001-00065-00001 Cultivo:62 PASTOS PERMANENTES DE 5 O MAS AÑOS-
	Recinto:18-055-001-00083-00001 Cultivo:62 PASTOS PERMANENTES DE 5 O MAS AÑOS-
	Recinto:18-055-001-00083-00002 Cultivo:62 PASTOS PERMANENTES DE 5 O MAS AÑOS-
	Recinto:18-055-004-00412-00002 Cultivo:62 PASTOS PERMANENTES DE 5 O MAS AÑOS-
	Recinto:18-055-001-00069-00002 Cultivo:62 PASTOS PERMANENTES DE 5 O MAS AÑOS-
	Recinto:18-055-004-00416-00003 Cultivo:78 RAYGRAS ANUAL (Lolium multiflorum LAM. And hybrids)-
	Recinto:18-055-004-00440-00005 Cultivo:78 RAYGRAS ANUAL (Lolium multiflorum LAM. And hybrids)-
	Recinto:18-055-004-00413-00001 Cultivo:78 RAYGRAS ANUAL (Lolium multiflorum LAM. And hybrids)-
	Recinto:18-055-004-00414-00003 Cultivo:78 RAYGRAS ANUAL (Lolium multiflorum LAM. And hybrids)-
	Recinto:18-055-004-00415-00001 Cultivo:78 RAYGRAS ANUAL (Lolium multiflorum LAM. And hybrids)-
	Recinto:18-055-004-00417-00001 Cultivo:78 RAYGRAS ANUAL (Lolium multiflorum LAM. And hybrids)-
	Recinto:18-055-004-00418-00002 Cultivo:78 RAYGRAS ANUAL (Lolium multiflorum LAM. And hybrids)-
	Recinto:18-055-004-00440-00003 Cultivo:78 RAYGRAS ANUAL (Lolium multiflorum LAM. And hybrids)-
86133	Recinto de forrajera No solicitado para Cálculo de Carga Ganadera que No pertenece a Explotación.
	Recinto:18-096-005-00018-00034 Cultivo:62000 PASTOS PERMANENTES DE 5 O MAS AÑOS-SIN VARIEDAD Secano
	Recinto:18-055-001-00082-00002 Cultivo:62000 PASTOS PERMANENTES DE 5 O MAS AÑOS-SIN VARIEDAD Secano
	Recinto:18-055-001-00065-00001 Cultivo:62000 PASTOS PERMANENTES DE 5 O MAS AÑOS-SIN VARIEDAD Secano
	Recinto:18-055-001-00083-00001 Cultivo:62000 PASTOS PERMANENTES DE 5 O MAS AÑOS-SIN VARIEDAD Secano
	Recinto:18-055-001-00083-00002 Cultivo:62000 PASTOS PERMANENTES DE 5 O MAS AÑOS-SIN VARIEDAD Secano
	Recinto:18-055-004-00412-00002 Cultivo:62000 PASTOS PERMANENTES DE 5 O MAS AÑOS-SIN VARIEDAD Secano
	Recinto:18-055-001-00069-00002 Cultivo:62000 PASTOS PERMANENTES DE 5 O MAS AÑOS-SIN VARIEDAD Secano
	Recinto:18-055-004-00416-00003 Cultivo:78000 RAYGRAS ANUAL (Lolium multiflorum LAM. And hybrids)-SIN VARIEDAD Secano
	Recinto:18-055-004-00440-00005 Cultivo:78000 RAYGRAS ANUAL (Lolium multiflorum LAM. And hybrids)-SIN VARIEDAD Regadío
	Recinto:18-055-004-00413-00001 Cultivo:78000 RAYGRAS ANUAL (Lolium multiflorum LAM. And hybrids)-SIN VARIEDAD Regadío
	Recinto:18-055-004-00414-00003 Cultivo:78000 RAYGRAS ANUAL (Lolium multiflorum LAM. And hybrids)-SIN VARIEDAD Regadío
	Recinto:18-055-004-00415-00001 Cultivo:78000 RAYGRAS ANUAL (Lolium multiflorum LAM. And hybrids)-SIN VARIEDAD Regadío
	Recinto:18-055-004-00417-00001 Cultivo:78000 RAYGRAS ANUAL (Lolium multiflorum LAM. And hybrids)-SIN VARIEDAD Regadío
	Recinto:18-055-004-00418-00002 Cultivo:78000 RAYGRAS ANUAL (Lolium multiflorum LAM. And hybrids)-SIN VARIEDAD Regadío

(1) Con incidencias que retienen pago o deniegan el expediente.

(2) Se calcula sobre superficie declarada admisible.

(3) Aplicación del artículo 16 bis del RD 147/2023.

(4) Expediente con algunos recintos de pastos permanentes ubicados en espacios protegidos donde la carga ganadera mínima será 0,1 UGM/ha.

Puede verificar la integridad de una copia de este documento mediante la lectura del código QR adjunto o mediante el acceso a la dirección <https://ws050.juntadeandalucia.es/verificarFirma> indicando el código de VERIFICACIÓN


FIRMADO POR	JUAN JOSE SOLER GARCIA	20/02/2025	
	ROCIO GUIJARRO MILLAN		
VERIFICACIÓN	Pk2jmQ3ESFH4J84V5UNKP32UXX5TB9	PÁG. 744/1379	



Recinto:18-055-004-00440-00003 Cultivo:78000 RAYGRAS ANUAL (Lolium multiflorum LAM. And hybrids)-SIN VARIEDAD
Regadío

(1) Con incidencias que retienen pago o deniegan el expediente.
(2) Se calcula sobre superficie declarada admisible.
(3) Aplicación del artículo 16 bis del RD 147/2023.
(4) Expediente con algunos recintos de pastos permanentes ubicados en espacios protegidos donde la carga ganadera mínima será 0,1 UGM/ha.

Puede verificar la integridad de una copia de este documento mediante la lectura del código QR adjunto o mediante el acceso a la dirección <https://ws050.juntadeandalucia.es/verificarFirma> indicando el código de VERIFICACIÓN

FIRMADO POR	JUAN JOSE SOLER GARCIA ROCIO GUIJARRO MILLAN	20/02/2025	
VERIFICACIÓN	Pk2jmQ3ESFH4J84V5UNKP32UXX5TB9	PÁG. 745/1379	



APELLIDOS Y NOMBRE / RAZÓN SOCIAL

ROLDAN GARCIA DANIEL

NIF
****0167*

EXPEDIENTE
1253877

RESOLUCIÓN
DENEGACIÓN DE LA AYUDA

DATOS DE MANTENIMIENTO UNIDADES

GRUPO DE PAGO

ZONAS DE LIMITACIONES ESPECIFICAS

<u>Sup. Dec. Admisible</u>	<u>Sup. Propuesta</u>	<u>Sobredecl.</u>	<u>% Sobredecl.</u>
0,00	0,00	0,00	0,00

APLICACIÓN DE REDUCCIONES Y PENALIZACIONES (%)

<u>Criterios de subvencionabilidad (1)</u>	<u>Presentación tardía</u>	<u>Omisión declaración</u>	<u>Condicionabilidad</u>
100,00	0,00	0,00	0,00

IMPORTE (Euros)

<u>Calculado(2)</u>	<u>Reducción</u>	<u>Penalización</u>	<u>Reducción Penalización (3)</u>	<u>Penalización adicional</u>	<u>Propuesto</u>	<u>FEADER</u>	<u>MAPA</u>	<u>CAPADR</u>
0,00 €	0,00 €	0,00 €	0,00 €	0,00 €	0,00 €	0,00 €	0,00 €	0,00 €
<u>Importe Unitario:</u>	128,00 €	<u>Nuevo Importe Unitario:</u>	0,00 €					

INCIDENCIAS

INCIDENCIA DESCRIPCIÓN

74051	Solicitante de intervención 6613, que no declara ningun recinto en zona desfavorecida.
74053	Importe inferior a 100 Euros

(1) Con incidencias que retienen pago o deniegan el expediente.

(2) Se calcula sobre superficie declarada admisible.

(3) Aplicación del artículo 16 bis del RD 147/2023.

(4) Expediente con algunos recintos de pastos permanentes ubicados en espacios protegidos donde la carga ganadera mínima será 0,1 UGM/ha.

Puede verificar la integridad de una copia de este documento mediante la lectura del código QR adjunto o mediante el acceso a la dirección <https://ws050.juntadeandalucia.es/verificarFirma> indicando el código de VERIFICACIÓN

FIRMADO POR	JUAN JOSE SOLER GARCIA	20/02/2025
	ROCIO GUIJARRO MILLAN	
VERIFICACIÓN	Pk2jmQ3ESFH4J84V5UNKP32UXX5TB9	PÁG. 746/1379





APELLIDOS Y NOMBRE / RAZÓN SOCIAL
ROMACHO ARANDA ANTONIO MODESTO

NIF
****4669*

EXPEDIENTE
1228744

RESOLUCIÓN
CONCESIÓN DE LA AYUDA

DATOS DE MANTENIMIENTO UNIDADES

GRUPO DE PAGO
ZONAS DE LIMITACIONES ESPECIFICAS

Sup. Dec. Admisible
72,64

Sup. Propuesta
72,02

Sobredecl.
0,62

% Sobredecl.
0,85

APLICACIÓN DE REDUCCIONES Y PENALIZACIONES (%)

Criterios de subvencionabilidad (1)	Presentación tardía	Omisión declaración	Condicionalidad
0,00	0,00	0,00	0,00

IMPORTE (Euros)

Calculado(2)	Reducción	Penalización	Reducción Penalización (3)	Penalización adicional	Propuesto	FEADER	MAPA	CAPADR
2.816,00 €	24,04 €	0,00 €	0,00 €	0,00 €	2.791,96 €	2.373,17 €	144,90 €	273,89 €
Importe Unitario:	128,00 €	Nuevo Importe Unitario:	38,77 €					

(1) Con incidencias que retienen pago o deniegan el expediente.

(2) Se calcula sobre superficie declarada admisible.

(3) Aplicación del artículo 16 bis del RD 147/2023.

(4) Expediente con algunos recintos de pastos permanentes ubicados en espacios protegidos donde la carga ganadera mínima será 0,1 UGM/ha.

Puede verificar la integridad de una copia de este documento mediante la lectura del código QR adjunto o mediante el acceso a la dirección <https://ws050.juntadeandalucia.es/verificarFirma> indicando el código de VERIFICACIÓN

FIRMADO POR	JUAN JOSE SOLER GARCIA ROCIO GUIJARRO MILLAN	20/02/2025	
VERIFICACIÓN	Pk2jmQ3ESFH4J84V5UNKP32UXX5TB9	PÁG. 747/1379	



RECINTOS PROPUESTOS

REF.	REFERENCIA SIGPAC	CULTIVO	S/R	USO SIGPAC	Sup. Dec. admisible	Sup. Campa	Sup. Determ.	Sup. Propuesta
-1942652	18-071-508-00079-0004	ALMENDROS	S		0,34		0,34	0,34
-1605085	18-071-508-00082-0001	ALMENDROS	S		0,60		0,60	0,60
-1603745	18-011-008-00104-0001	GUISANTES	R		0,47		0,47	0,00
-1483853	18-011-900-09601-0001	CEBADA	S		0,15		0,15	0,00
-1113103	18-071-507-00025-0001	ALMENDROS	S		1,48		1,48	1,48
-1113077	18-071-503-00017-0001	ALMENDROS	S		2,49		2,49	2,49
-581045	18-011-012-00161-0003	OTROS FRUTALES	R		0,05		0,05	0,05
4173721	18-071-508-00079-0002	ALMENDROS	R		1,48		1,48	1,48
4173722	18-071-508-00082-0005	ALMENDROS	R		2,08		2,08	2,08
4173723	18-071-508-00082-0004	ALMENDROS	R		1,38		1,38	1,38
4654809	18-071-508-00082-0007	ALMENDROS	R		0,01		0,01	0,01
4654810	18-071-508-00079-0003	ALMENDROS	R		1,23		1,23	1,23
6919214	18-076-009-00057-0002	ALMENDROS	S		1,18		1,18	1,18
6919216	18-076-009-00045-0001	ALMENDROS	S		0,43		0,43	0,43
6919228	18-071-508-00076-0003	ALMENDROS	R		2,42		2,42	2,42
6919231	18-076-008-00049-0001	ALMENDROS	S		0,31		0,31	0,31
6919233	18-071-508-00078-0001	ALMENDROS	R		3,75		3,75	3,75
6919262	18-071-508-00082-0003	ALMENDROS	R		0,09		0,09	0,09
1700000007116672	18-071-504-00082-0001	PISTACHO	R		1,70		1,70	1,70
1700000007116673	18-071-504-00083-0001	PISTACHO	R		2,56		2,56	2,56
1700000007116676	18-011-012-00161-0001	ALMENDROS	R		0,12		0,12	0,12
1700000007116679	18-071-505-00017-0001	ALMENDROS	R		4,89		4,89	4,89
1700000007116680	18-071-507-00025-0002	ALMENDROS	R		3,49		3,49	3,49
1700000007116681	18-071-507-00026-0003	ALMENDROS	S		1,21		1,21	1,21
1700000007116682	18-071-504-00057-0002	ALMENDROS	R		1,25		1,25	1,25
1700000007116683	18-071-505-00048-0001	ALMENDROS	R		2,90		2,90	2,90
1700000007116684	18-071-508-00085-0001	ALMENDROS	R		2,61		2,61	2,61
1700000007116686	18-071-512-00074-0001	PISTACHO	R		0,50		0,50	0,50
1700000007116687	18-071-009-00064-0001	ALMENDROS	S		0,18		0,18	0,18
1700000007116688	18-071-009-00065-0001	ALMENDROS	S		0,09		0,09	0,09
1700000007116689	18-071-009-00022-0001	ALMENDROS	S		0,35		0,35	0,35
1700000007116690	18-071-006-00124-0001	ALMENDROS	S		0,10		0,10	0,10
1700000007116691	18-071-006-00118-0001	ALMENDROS	S		0,52		0,52	0,52
1700000007116692	18-071-504-00113-0001	ALMENDROS	R		3,12		3,12	3,12
1700000007116693	18-071-503-00017-0004	ALMENDROS	R		3,49		3,49	3,49
1700000007116695	18-011-013-00068-0002	ALMENDROS	R		0,20		0,20	0,20
1700000007116830	18-071-505-00047-0001	GUISANTES	R		2,56		2,56	2,56
1700000007116844	18-011-008-00538-0001	CEBADA	R		0,70		0,70	0,70
1700000007116845	18-076-007-00002-0001	CEBADA	S		0,73		0,73	0,73
1700000007116846	18-011-007-00001-0001	GUISANTES	S		0,96		0,96	0,96
1700000007116848	18-099-001-00079-0001	GUISANTES	R		7,79		7,79	7,79
1700000007116849	18-071-504-00120-0001	CEBADA	R		1,98		1,98	1,98
1700000007116850	18-011-007-00173-0002	CEBADA	S		2,73		2,73	2,73
1700000007116855	18-071-502-00016-0001	CEBADA	S		2,75		2,75	2,75
1700000007116856	18-071-504-00009-0001	CEBADA	R		2,70		2,70	2,70
1700000007116857	18-011-009-00388-0001	CEBADA	S		0,52		0,52	0,52

INCIDENCIAS

INCIDENCIA DESCRIPCIÓN

- 242 Recinto pendiente de acreditación de titularidad.
 Recinto:18-011-008-00104-00001 Cultivo:40008 GUI SANTES-ALHAMBRA Regadio
 Recinto:18-011-900-09601-00001 Cultivo:5000 CEBADA-SIN VARIEDAD Secano

(1) Con incidencias que retienen pago o deniegan el expediente.
 (2) Se calcula sobre superficie declarada admisible.
 (3) Aplicación del artículo 16 bis del RD 147/2023.
 (4) Expediente con algunos recintos de pastos permanentes ubicados en espacios protegidos donde la carga ganadera mínima será 0,1 UGM/ha.

Puede verificar la integridad de una copia de este documento mediante la lectura del código QR adjunto o mediante el acceso a la dirección https://ws050.juntadeandalucia.es/verificarFirma indicando el código de VERIFICACIÓN			
FIRMADO POR	JUAN JOSE SOLER GARCIA ROCIO GUIJARRO MILLAN	20/02/2025	
VERIFICACIÓN	Pk2jmQ3ESFH4J84V5UNKP32UXX5TB9	PÁG. 748/1379	



APELLIDOS Y NOMBRE / RAZÓN SOCIAL

ROMACHO BAENA ANTONIO ISMAEL

NIF
****4668*

EXPEDIENTE
1158946

RESOLUCIÓN
DENEGACIÓN DE LA AYUDA

DATOS DE MANTENIMIENTO UNIDADES

<u>GRUPO DE PAGO</u>	<u>Sup. Dec. Admisible</u>	<u>Sup. Propuesta</u>	<u>Sobredecl.</u>	<u>% Sobredecl.</u>
ZONAS DE LIMITACIONES ESPECIFICAS	74,10	4,78	69,32	93,55

APLICACIÓN DE REDUCCIONES Y PENALIZACIONES (%)

<u>Criterios de subvencionabilidad (1)</u>	<u>Presentación tardía</u>	<u>Omisión declaración</u>	<u>Condicionidad</u>
100,00	0,00	0,00	0,00

IMPORTE (Euros)

<u>Calculado(2)</u>	<u>Reducción</u>	<u>Penalización</u>	<u>Reducción Penalización (3)</u>	<u>Penalización adicional</u>	<u>Propuesto</u>	<u>FEADER</u>	<u>MAPA</u>	<u>CAPADR</u>
2.816,00 €	2.634,35 €	181,65 €	0,00 €	2.634,35 €	0,00 €	0,00 €	0,00 €	0,00 €
<u>Importe Unitario:</u>	128,00 €	<u>Nuevo Importe Unitario:</u>	38,00 €					

(1) Con incidencias que retienen pago o deniegan el expediente.

(2) Se calcula sobre superficie declarada admisible.

(3) Aplicación del artículo 16 bis del RD 147/2023.

(4) Expediente con algunos recintos de pastos permanentes ubicados en espacios protegidos donde la carga ganadera mínima será 0,1 UGM/ha.

Puede verificar la integridad de una copia de este documento mediante la lectura del código QR adjunto o mediante el acceso a la dirección <https://ws050.juntadeandalucia.es/verificarFirma> indicando el código de VERIFICACIÓN

FIRMADO POR	JUAN JOSE SOLER GARCIA	20/02/2025	
	ROCIO GUIJARRO MILLAN		
VERIFICACIÓN	Pk2jmQ3ESFH4J84V5UNKP32UXX5TB9	PÁG. 749/1379	



RECINTOS PROPUESTOS

REF.	REFERENCIA SIGPAC	CULTIVO	S/R	USO SIGPAC	Sup. Dec. admisible	Sup. Campa	Sup. Determ.	Sup. Propuesta
-1960727	18-011-005-00025-0001	BARBECHO TRADICIONAL	R		1,04		1,04	1,04
-1785220	18-076-010-00139-0003	ALMENDROS	S		0,90		0,90	0,90
-1785216	18-011-008-00431-0002	OTROS FRUTALES	S		0,04		0,04	0,04
-1785212	18-011-007-00003-0001	BARBECHO TRADICIONAL	S		0,31		0,31	0,00
-1564544	18-011-005-00029-0001	CEBADA	R		5,15		5,15	0,00
-1564459	18-099-001-00027-0002	BARBECHO TRADICIONAL	R		1,85		1,85	0,00
-1564458	18-011-900-09600-0032	ALMENDROS	S		0,01		0,01	0,00
-1564457	18-011-008-00445-0001	ALMENDROS	S		0,53		0,53	0,00
-1372055	18-011-007-00003-0001	BARBECHO TRADICIONAL	S		1,49		1,49	0,00
-1370869	18-011-007-00081-0001	BARBECHO TRADICIONAL	S		0,75		0,75	0,00
-1364694	18-011-012-00148-0001	CEBADA	R		0,31		0,31	0,00
-1364647	18-011-009-00123-0003	CEBADA	R		0,23		0,23	0,00
-1364639	18-011-009-00126-0001	CEBADA	R		0,24		0,24	0,00
-1364623	18-011-009-00251-0002	CEBADA	R		0,20		0,20	0,00
-1364617	18-011-010-00312-0002	CEBADA	R		0,14		0,14	0,00
-1364604	18-011-010-00148-0001	TRIGO DURO	R		0,44		0,44	0,00
-1364574	18-011-010-00109-0001	CEBADA	R		0,20		0,20	0,00
-1364494	18-011-010-00164-0002	TRIGO DURO	R		0,30		0,30	0,00
-1358408	18-011-011-00015-0001	ALMENDROS	S		1,14		1,14	0,00
-1339996	18-011-010-00036-0001	ALMENDROS	R		0,22		0,22	0,22
-1339945	18-011-010-00261-0001	CEBADA	R		0,17		0,17	0,17
-1339891	18-011-008-00040-0003	ALMENDROS	R		0,04		0,04	0,04
-1339887	18-011-008-00040-0001	ALMENDROS	R		0,14		0,14	0,00
-1339873	18-011-013-00243-0001	ALMENDROS	S		0,33		0,33	0,33
-1295397	18-011-013-00013-0001	BARBECHO TRADICIONAL	S		0,58		0,58	0,00
-1295396	18-011-013-00063-0001	ALMENDROS	R		0,39		0,39	0,00
-1295395	18-011-013-00167-0001	ALMENDROS	R		0,47		0,47	0,00
-1295394	18-011-010-00310-0001	ALMENDROS	R		0,19		0,19	0,00
-1295393	18-011-010-00352-0001	ALMENDROS	R		0,18		0,18	0,00
-1295392	18-011-006-00059-0001	MEZCLA YEROS-CEBADA	R		1,27		1,27	0,00
-1295390	18-011-004-00094-0001	CEBADA	R		0,53		0,53	0,00
-1295389	18-011-003-00005-0003	CEBADA	R		0,21		0,21	0,00
-1295388	18-011-009-00213-0001	ALMENDROS	R		0,15		0,15	0,00
-1295387	18-011-009-00345-0001	ALMENDROS	S		0,47		0,47	0,00
-1295385	18-011-009-00293-0001	ALMENDROS	S		0,25		0,25	0,00
-1295381	18-011-009-00239-0001	ALMENDROS	R		0,25		0,25	0,00
-1295379	18-011-008-00503-0001	BARBECHO TRADICIONAL	S		0,39		0,39	0,00
-1295373	18-011-008-00452-0001	CEBADA	S		0,18		0,18	0,00
-1295372	18-011-008-00441-0002	CEBADA	S		0,36		0,36	0,00
-1295368	18-011-008-00431-0001	BARBECHO TRADICIONAL	S		0,20		0,20	0,00
-1295367	18-011-008-00066-0001	ALMENDROS	R		0,60		0,60	0,00
-1295366	18-011-008-00171-0001	TRIGO DURO	R		0,32		0,32	0,00
-1295363	18-011-007-00111-0001	BARBECHO TRADICIONAL	S		0,51		0,51	0,00
-1295010	18-011-007-00098-0002	ALMENDROS	S		1,81		1,81	0,00
-994500	18-011-007-00103-0001	BARBECHO TRADICIONAL	S		0,89		0,89	0,00
-806465	18-011-013-00339-0001	ALMENDROS	R		0,14		0,14	0,00
-806460	18-011-010-00177-0001	ALMENDROS	R		0,25		0,25	0,00
-806459	18-011-010-00081-0001	ALMENDROS	R		0,14		0,14	0,00
-806456	18-011-009-00395-0001	ALMENDROS	S		3,12		3,12	0,00
-806450	18-011-009-00245-0001	ALMENDROS	R		0,23		0,23	0,00
-806444	18-011-009-00219-0001	ALMENDROS	R		0,17		0,17	0,00
-806443	18-011-009-00196-0002	ALMENDROS	R		0,18		0,18	0,00

(1) Con incidencias que retienen pago o deniegan el expediente.

(2) Se calcula sobre superficie declarada admisible.

(3) Aplicación del artículo 16 bis del RD 147/2023.

(4) Expediente con algunos recintos de pastos permanentes ubicados en espacios protegidos donde la carga ganadera mínima será 0,1 UGM/ha.

Puede verificar la integridad de una copia de este documento mediante la lectura del código QR adjunto o mediante el acceso a la dirección <https://ws050.juntadeandalucia.es/verificarFirma> indicando el código de VERIFICACIÓN

FIRMADO POR	JUAN JOSE SOLER GARCIA	20/02/2025	
	ROCIO GUIJARRO MILLAN		
VERIFICACIÓN	Pk2jmQ3ESFH4J84V5UNKP32UX5TB9	PÁG. 750/1379	



RECINTOS PROPUESTOS

REF.	REFERENCIA SIGPAC	CULTIVO	S/R	USO SIGPAC	Sup. Dec. admisible	Sup. Campa	Sup. Determ.	Sup. Propuesta
-806442	18-011-009-00138-0001	ALMENDROS	R		0,20		0,20	0,00
-806440	18-011-008-00476-0001	ALMENDROS	S		0,51		0,51	0,00
-806439	18-011-008-00420-0001	ALMENDROS	S		0,24		0,24	0,00
-806436	18-011-008-00308-0001	ALMENDROS	R		0,22		0,22	0,00
-806435	18-011-007-00172-0002	ALMENDROS	S		0,03		0,03	0,00
-806432	18-011-007-00085-0001	ALMENDROS	S		0,99	0,00	0,99	0,00
6907753	18-099-006-00025-0001	BARBECHO TRADICIONAL	R		2,46		2,46	0,00
7514177	18-011-005-00024-0001	BARBECHO TRADICIONAL	R		2,04		2,04	2,04
170000006226651	18-011-008-00442-0002	CEBADA	S		0,32		0,32	0,00
170000006226656	18-099-003-00162-0001	CEBADA	R		1,07		1,07	0,00
170000006226661	18-099-015-00331-0003	BARBECHO TRADICIONAL	R		0,20		0,20	0,00
170000006226667	18-076-006-00049-0003	CEBADA	S		4,21		4,21	0,00
170000006226668	18-076-006-00050-0001	CEBADA	S		2,48		2,48	0,00
170000006226670	18-076-004-00067-0001	BARBECHO TRADICIONAL	R		1,17		1,17	0,00
170000006226674	18-071-512-00173-0001	MANZANOS	R		0,15		0,15	0,00
170000006226677	18-099-001-00087-0001	BARBECHO TRADICIONAL	R		1,70		1,70	0,00
170000006226679	18-099-001-00027-0001	BARBECHO TRADICIONAL	S		1,83		1,83	0,00
170000006226681	18-011-007-00037-0001	BARBECHO TRADICIONAL	S		0,67		0,67	0,00
170000006226688	18-011-007-00260-0003	BARBECHO TRADICIONAL	S		2,59		2,59	0,00
170000006226695	18-076-001-00043-0001	CEBADA	S		0,64		0,64	0,00
170000006226696	18-011-007-00093-0001	BARBECHO TRADICIONAL	S		0,74		0,74	0,00
170000006226704	18-011-002-00050-0001	ALMENDROS	R		8,21	0,00	8,21	0,00
170000006226705	18-011-010-00302-0001	ALMENDROS	R		0,24		0,24	0,00
170000006226706	18-011-010-00311-0001	ALMENDROS	R		0,26		0,26	0,00
170000006226707	18-011-010-00191-0001	ALMENDROS	R		0,31		0,31	0,00
170000006226708	18-011-011-00005-0001	ALMENDROS	R		0,10		0,10	0,00
170000006226709	18-011-011-00006-0001	ALMENDROS	R		0,10		0,10	0,00
170000006226710	18-011-011-00225-0001	ALMENDROS	S		0,30	0,00	0,30	0,00
170000006226711	18-011-012-00138-0001	ALMENDROS	R		0,23		0,23	0,00
170000006226712	18-011-011-00017-0001	ALMENDROS	R		0,21		0,21	0,00
170000006226713	18-011-011-09000-0019	ALMENDROS	R		0,33		0,33	0,00
170000006226714	18-011-013-00419-0001	ALMENDROS	S		0,46		0,46	0,00
170000006226715	18-076-010-00228-0001	ALMENDROS	R		0,14		0,14	0,00
170000006226716	18-076-001-00074-0002	ALMENDROS	S		2,65		2,65	0,00
170000006226718	18-076-008-00241-0001	ALMENDROS	R		0,11		0,11	0,00
170000006226719	18-076-008-00215-0001	ALMENDROS	R		0,17		0,17	0,00
170000006226720	18-011-013-00248-0001	ALMENDROS	R		0,12	0,00	0,12	0,00
170000006226721	18-011-013-00217-0001	ALMENDROS	R		0,09		0,09	0,00
170000006226722	18-011-013-00452-0002	ALMENDROS	R		0,17		0,17	0,00
170000006226723	18-011-008-00238-0001	ALMENDROS	R		0,58		0,58	0,00
170000006226725	18-011-008-00137-0001	ALMENDROS	R		0,86		0,86	0,00
170000006226726	18-076-010-00182-0001	ALMENDROS	S		0,68		0,68	0,00
170000006226727	18-076-010-00230-0002	ALMENDROS	S		0,08		0,08	0,00
170000006226728	18-076-010-00230-0001	ALMENDROS	S		0,36		0,36	0,00
170000006226729	18-076-010-00139-0001	ALMENDROS	S		1,02		1,02	0,00
170000006226730	18-011-010-00179-0001	ALMENDROS	R		0,21		0,21	0,00
170000006226731	18-011-010-00195-0001	ALMENDROS	R		0,15		0,15	0,00
170000006226732	18-011-010-00101-0001	ALMENDROS	R		0,10		0,10	0,00
170000006226733	18-011-010-00187-0001	ALMENDROS	R		0,25		0,25	0,00
170000006226734	18-011-009-00181-0001	ALMENDROS	R		0,18		0,18	0,00
170000006226735	18-011-010-00169-0001	ALMENDROS	R		0,37		0,37	0,00

(1) Con incidencias que retienen pago o deniegan el expediente.

(2) Se calcula sobre superficie declarada admisible.

(3) Aplicación del artículo 16 bis del RD 147/2023.

(4) Expediente con algunos recintos de pastos permanentes ubicados en espacios protegidos donde la carga ganadera mínima será 0,1 UGM/ha.

Puede verificar la integridad de una copia de este documento mediante la lectura del código QR adjunto o mediante el acceso a la dirección https://ws050.juntadeandalucia.es/verificarFirma indicando el código de VERIFICACIÓN			
FIRMADO POR	JUAN JOSE SOLER GARCIA	20/02/2025	
VERIFICACIÓN	ROCIO GUIJARRO MILLAN	PÁG. 751/1379	

Pk2jmQ3ESFH4J84V5UNKP32UXX5TB9



INCIDENCIAS

INCIDENCIA DESCRIPCIÓN

242	Recinto pendiente de acreditación de titularidad.
	Recinto:18-011-002-00050-00001 Cultivo:104014 ALMENDROS-FERRAGNES Regadío
	Recinto:18-011-003-00005-00003 Cultivo:5000 CEBADA-SIN VARIEDAD Regadío
	Recinto:18-011-004-00094-00001 Cultivo:5000 CEBADA-SIN VARIEDAD Regadío
	Recinto:18-011-005-00029-00001 Cultivo:5000 CEBADA-SIN VARIEDAD Regadío
	Recinto:18-011-006-00059-00001 Cultivo:340000 MEZCLA YEROS-CEBADA-SIN VARIEDAD Regadío
	Recinto:18-011-007-00003-00001 Cultivo:20000 BARBECHO TRADICIONAL-SIN VARIEDAD Secano
	Recinto:18-011-007-00037-00001 Cultivo:20000 BARBECHO TRADICIONAL-SIN VARIEDAD Secano
	Recinto:18-011-007-00081-00001 Cultivo:20000 BARBECHO TRADICIONAL-SIN VARIEDAD Secano
	Recinto:18-011-007-00085-00001 Cultivo:104020 ALMENDROS-GUARA Secano
	Recinto:18-011-007-00093-00001 Cultivo:20000 BARBECHO TRADICIONAL-SIN VARIEDAD Secano
	Recinto:18-011-007-00098-00002 Cultivo:104020 ALMENDROS-GUARA Secano
	Recinto:18-011-007-00103-00001 Cultivo:20000 BARBECHO TRADICIONAL-SIN VARIEDAD Secano
	Recinto:18-011-007-00111-00001 Cultivo:20000 BARBECHO TRADICIONAL-SIN VARIEDAD Secano
	Recinto:18-011-007-00172-00002 Cultivo:104020 ALMENDROS-GUARA Secano
	Recinto:18-011-007-00260-00003 Cultivo:20000 BARBECHO TRADICIONAL-SIN VARIEDAD Secano
	Recinto:18-011-008-00040-00001 Cultivo:104022 ALMENDROS-LARGUETA Regadío
	Recinto:18-011-008-00066-00001 Cultivo:104010 ALMENDROS-DESMAYO ROJO Regadío
	Recinto:18-011-008-00137-00001 Cultivo:104020 ALMENDROS-GUARA Regadío
	Recinto:18-011-008-00171-00001 Cultivo:3000 TRIGO DURO-SIN VARIEDAD Regadío
	Recinto:18-011-008-00238-00001 Cultivo:104022 ALMENDROS-LARGUETA Regadío
	Recinto:18-011-008-00308-00001 Cultivo:104020 ALMENDROS-GUARA Regadío
	Recinto:18-011-008-00420-00001 Cultivo:104020 ALMENDROS-GUARA Secano
	Recinto:18-011-008-00431-00001 Cultivo:20000 BARBECHO TRADICIONAL-SIN VARIEDAD Secano
	Recinto:18-011-008-00441-00002 Cultivo:5000 CEBADA-SIN VARIEDAD Secano
	Recinto:18-011-008-00442-00002 Cultivo:5000 CEBADA-SIN VARIEDAD Secano
	Recinto:18-011-008-00445-00001 Cultivo:104020 ALMENDROS-GUARA Secano
	Recinto:18-011-008-00452-00001 Cultivo:5000 CEBADA-SIN VARIEDAD Secano
	Recinto:18-011-008-00476-00001 Cultivo:104020 ALMENDROS-GUARA Secano
	Recinto:18-011-008-00503-00001 Cultivo:20000 BARBECHO TRADICIONAL-SIN VARIEDAD Secano
	Recinto:18-011-009-00123-00003 Cultivo:5000 CEBADA-SIN VARIEDAD Regadío
	Recinto:18-011-009-00126-00001 Cultivo:5000 CEBADA-SIN VARIEDAD Regadío
	Recinto:18-011-009-00138-00001 Cultivo:104020 ALMENDROS-GUARA Regadío
	Recinto:18-011-009-00181-00001 Cultivo:104024 ALMENDROS-MARCONA Regadío
	Recinto:18-011-009-00196-00002 Cultivo:104020 ALMENDROS-GUARA Regadío
	Recinto:18-011-009-00213-00001 Cultivo:104010 ALMENDROS-DESMAYO ROJO Regadío
	Recinto:18-011-009-00219-00001 Cultivo:104020 ALMENDROS-GUARA Regadío
	Recinto:18-011-009-00239-00001 Cultivo:104020 ALMENDROS-GUARA Regadío
	Recinto:18-011-009-00245-00001 Cultivo:104020 ALMENDROS-GUARA Regadío
	Recinto:18-011-009-00251-00002 Cultivo:5000 CEBADA-SIN VARIEDAD Regadío
	Recinto:18-011-009-00293-00001 Cultivo:104010 ALMENDROS-DESMAYO ROJO Secano
	Recinto:18-011-009-00345-00001 Cultivo:104020 ALMENDROS-GUARA Secano
	Recinto:18-011-009-00395-00001 Cultivo:104020 ALMENDROS-GUARA Secano
	Recinto:18-011-010-00081-00001 Cultivo:104020 ALMENDROS-GUARA Regadío
	Recinto:18-011-010-00101-00001 Cultivo:104057 ALMENDROS-AVIJOR Regadío
	Recinto:18-011-010-00109-00001 Cultivo:5000 CEBADA-SIN VARIEDAD Regadío
	Recinto:18-011-010-00148-00001 Cultivo:3000 TRIGO DURO-SIN VARIEDAD Regadío
	Recinto:18-011-010-00164-00002 Cultivo:3000 TRIGO DURO-SIN VARIEDAD Regadío
	Recinto:18-011-010-00169-00001 Cultivo:104024 ALMENDROS-MARCONA Regadío
	Recinto:18-011-010-00177-00001 Cultivo:104020 ALMENDROS-GUARA Regadío
	Recinto:18-011-010-00179-00001 Cultivo:104020 ALMENDROS-GUARA Regadío
	Recinto:18-011-010-00187-00001 Cultivo:104020 ALMENDROS-GUARA Regadío
	Recinto:18-011-010-00191-00001 Cultivo:104020 ALMENDROS-GUARA Regadío
	Recinto:18-011-010-00195-00001 Cultivo:104020 ALMENDROS-GUARA Regadío
	Recinto:18-011-010-00302-00001 Cultivo:104020 ALMENDROS-GUARA Regadío
	Recinto:18-011-010-00310-00001 Cultivo:104010 ALMENDROS-DESMAYO ROJO Regadío
	Recinto:18-011-010-00311-00001 Cultivo:104024 ALMENDROS-MARCONA Regadío

(1) Con incidencias que retienen pago o deniegan el expediente.

(2) Se calcula sobre superficie declarada admisible.

(3) Aplicación del artículo 16 bis del RD 147/2023.

(4) Expediente con algunos recintos de pastos permanentes ubicados en espacios protegidos donde la carga ganadera mínima será 0,1 UGM/ha.

Puede verificar la integridad de una copia de este documento mediante la lectura del código QR adjunto o mediante el acceso a la dirección <https://ws050.juntadeandalucia.es/verificarFirma> indicando el código de VERIFICACIÓN

FIRMADO POR	JUAN JOSE SOLER GARCIA	20/02/2025	
	ROCIO GUIJARRO MILLAN		
VERIFICACIÓN	Pk2jmQ3ESFH4J84V5UNKP32UXX5TB9	PÁG. 752/1379	



INCIDENCIAS

INCIDENCIA DESCRIPCIÓN

	Recinto:18-011-010-00312-00002	Cultivo:5000	CEBADA-SIN VARIEDAD	Regadío
	Recinto:18-011-010-00352-00001	Cultivo:104010	ALMENDROS-DESMAYO ROJO	Regadío
	Recinto:18-011-011-00005-00001	Cultivo:104022	ALMENDROS-LARGUETA	Regadío
	Recinto:18-011-011-00006-00001	Cultivo:104022	ALMENDROS-LARGUETA	Regadío
	Recinto:18-011-011-00015-00001	Cultivo:104023	ALMENDROS-LAURANNE	Secano
	Recinto:18-011-011-00017-00001	Cultivo:104022	ALMENDROS-LARGUETA	Regadío
	Recinto:18-011-011-00225-00001	Cultivo:104022	ALMENDROS-LARGUETA	Secano
	Recinto:18-011-011-09000-00019	Cultivo:104022	ALMENDROS-LARGUETA	Regadío
	Recinto:18-011-012-00138-00001	Cultivo:104022	ALMENDROS-LARGUETA	Regadío
	Recinto:18-011-012-00148-00001	Cultivo:5000	CEBADA-SIN VARIEDAD	Regadío
	Recinto:18-011-013-00013-00001	Cultivo:20000	BARBECHO TRADICIONAL-SIN VARIEDAD	Secano
	Recinto:18-011-013-00063-00001	Cultivo:104010	ALMENDROS-DESMAYO ROJO	Regadío
	Recinto:18-011-013-00167-00001	Cultivo:104010	ALMENDROS-DESMAYO ROJO	Regadío
	Recinto:18-011-013-00217-00001	Cultivo:104022	ALMENDROS-LARGUETA	Regadío
	Recinto:18-011-013-00248-00001	Cultivo:104022	ALMENDROS-LARGUETA	Regadío
	Recinto:18-011-013-00339-00001	Cultivo:104020	ALMENDROS-GUARA	Regadío
	Recinto:18-011-013-00419-00001	Cultivo:104020	ALMENDROS-GUARA	Secano
	Recinto:18-011-013-00452-00002	Cultivo:104022	ALMENDROS-LARGUETA	Regadío
	Recinto:18-011-900-09600-00032	Cultivo:104020	ALMENDROS-GUARA	Secano
	Recinto:18-019-003-00110-00001	Cultivo:5000	CEBADA-SIN VARIEDAD	Regadío
	Recinto:18-071-512-00173-00001	Cultivo:109257	MANZANOS-STARKING	Regadío
	Recinto:18-076-001-00043-00001	Cultivo:5000	CEBADA-SIN VARIEDAD	Secano
	Recinto:18-076-001-00074-00002	Cultivo:104007	ALMENDROS-COMUNA	Secano
	Recinto:18-076-004-00067-00001	Cultivo:20000	BARBECHO TRADICIONAL-SIN VARIEDAD	Regadío
	Recinto:18-076-006-00049-00003	Cultivo:5000	CEBADA-SIN VARIEDAD	Secano
	Recinto:18-076-006-00050-00001	Cultivo:5000	CEBADA-SIN VARIEDAD	Secano
	Recinto:18-076-008-00215-00001	Cultivo:104022	ALMENDROS-LARGUETA	Regadío
	Recinto:18-076-008-00241-00001	Cultivo:104022	ALMENDROS-LARGUETA	Regadío
	Recinto:18-076-010-00139-00001	Cultivo:104022	ALMENDROS-LARGUETA	Secano
	Recinto:18-076-010-00182-00001	Cultivo:104022	ALMENDROS-LARGUETA	Secano
	Recinto:18-076-010-00228-00001	Cultivo:104022	ALMENDROS-LARGUETA	Regadío
	Recinto:18-076-010-00230-00001	Cultivo:104022	ALMENDROS-LARGUETA	Secano
	Recinto:18-076-010-00230-00002	Cultivo:104022	ALMENDROS-LARGUETA	Secano
	Recinto:18-099-001-00027-00001	Cultivo:20000	BARBECHO TRADICIONAL-SIN VARIEDAD	Secano
	Recinto:18-099-001-00027-00002	Cultivo:20000	BARBECHO TRADICIONAL-SIN VARIEDAD	Regadío
	Recinto:18-099-001-00087-00001	Cultivo:20000	BARBECHO TRADICIONAL-SIN VARIEDAD	Regadío
	Recinto:18-099-003-00162-00001	Cultivo:5000	CEBADA-SIN VARIEDAD	Regadío
	Recinto:18-099-006-00025-00001	Cultivo:20000	BARBECHO TRADICIONAL-SIN VARIEDAD	Regadío
	Recinto:18-099-015-00331-00003	Cultivo:20000	BARBECHO TRADICIONAL-SIN VARIEDAD	Regadío
	Recinto:18-116-507-00001-00001	Cultivo:5000	CEBADA-SIN VARIEDAD	Regadío
3795	Recinto declarado con una situación de riesgo de abandono.			
	Recinto:18-011-007-00103-00001	Cultivo:	-	
	Recinto:18-011-007-00111-00001	Cultivo:	-	
	Recinto:18-011-008-00431-00001	Cultivo:	-	
	Recinto:18-011-008-00503-00001	Cultivo:	-	
	Recinto:18-011-013-00013-00001	Cultivo:	-	
	Recinto:18-076-004-00067-00001	Cultivo:	-	
	Recinto:18-099-015-00331-00003	Cultivo:	-	
8227	Control por Monitorización sin respuesta por parte del productor y, por tanto, sin Juicio Experto de campo.			
	Recinto:18-019-003-00110-00001	Cultivo:5000	CEBADA-SIN VARIEDAD	
74053	Importe inferior a 100 Euros			

Datos considerados para el Cálculo de la Carga Ganadera del expediente

Superficie determinada para Cálculo Carga Ganadera: 0,00 ha

Carga Ganadera del Expediente: 0,00 ugm/ha

(1) Con incidencias que retienen pago o deniegan el expediente.

(2) Se calcula sobre superficie declarada admisible.

(3) Aplicación del artículo 16 bis del RD 147/2023.

(4) Expediente con algunos recintos de pastos permanentes ubicados en espacios protegidos donde la carga ganadera mínima será 0,1 UGM/ha.

Puede verificar la integridad de una copia de este documento mediante la lectura del código QR adjunto o mediante el acceso a la dirección https://ws050.juntadeandalucia.es/verificarFirma indicando el código de VERIFICACIÓN			
FIRMADO POR	JUAN JOSE SOLER GARCIA ROCIO GUIJARRO MILLAN	20/02/2025	
VERIFICACIÓN	Pk2jmQ3ESFH4J84V5UNKP32UXX5TB9	PÁG. 753/1379	




Incidencias de carga ganadera

INCIDENCIA DESCRIPCIÓN

86132	Recinto superficie forrajera que no realiza la actividad de producción de pastoreo.
	Recinto:18-011-005-00025-00001 Cultivo:20000 BARBECHO TRADICIONAL-SIN VARIEDAD Regadío
	Recinto:18-011-007-00003-00001 Cultivo:20000 BARBECHO TRADICIONAL-SIN VARIEDAD Secano
	Recinto:18-099-001-00027-00002 Cultivo:20000 BARBECHO TRADICIONAL-SIN VARIEDAD Regadío
	Recinto:18-011-007-00003-00001 Cultivo:20000 BARBECHO TRADICIONAL-SIN VARIEDAD Secano
	Recinto:18-011-007-00081-00001 Cultivo:20000 BARBECHO TRADICIONAL-SIN VARIEDAD Secano
	Recinto:18-011-013-00013-00001 Cultivo:20000 BARBECHO TRADICIONAL-SIN VARIEDAD Secano
	Recinto:18-011-008-00503-00001 Cultivo:20000 BARBECHO TRADICIONAL-SIN VARIEDAD Secano
	Recinto:18-011-008-00431-00001 Cultivo:20000 BARBECHO TRADICIONAL-SIN VARIEDAD Secano
	Recinto:18-011-007-00111-00001 Cultivo:20000 BARBECHO TRADICIONAL-SIN VARIEDAD Secano
	Recinto:18-011-007-00103-00001 Cultivo:20000 BARBECHO TRADICIONAL-SIN VARIEDAD Secano
	Recinto:18-099-006-00025-00001 Cultivo:20000 BARBECHO TRADICIONAL-SIN VARIEDAD Regadío
	Recinto:18-011-005-00024-00001 Cultivo:20000 BARBECHO TRADICIONAL-SIN VARIEDAD Regadío
	Recinto:18-099-015-00331-00003 Cultivo:20000 BARBECHO TRADICIONAL-SIN VARIEDAD Regadío
	Recinto:18-076-004-00067-00001 Cultivo:20000 BARBECHO TRADICIONAL-SIN VARIEDAD Regadío
	Recinto:18-099-001-00087-00001 Cultivo:20000 BARBECHO TRADICIONAL-SIN VARIEDAD Regadío
	Recinto:18-099-001-00027-00001 Cultivo:20000 BARBECHO TRADICIONAL-SIN VARIEDAD Secano
	Recinto:18-011-007-00037-00001 Cultivo:20000 BARBECHO TRADICIONAL-SIN VARIEDAD Secano
	Recinto:18-011-007-00260-00003 Cultivo:20000 BARBECHO TRADICIONAL-SIN VARIEDAD Secano
	Recinto:18-011-007-00093-00001 Cultivo:20000 BARBECHO TRADICIONAL-SIN VARIEDAD Secano

(1) Con incidencias que retienen pago o deniegan el expediente.
 (2) Se calcula sobre superficie declarada admisible.
 (3) Aplicación del artículo 16 bis del RD 147/2023.
 (4) Expediente con algunos recintos de pastos permanentes ubicados en espacios protegidos donde la carga ganadera mínima será 0,1 UGM/ha.

Puede verificar la integridad de una copia de este documento mediante la lectura del código QR adjunto o mediante el acceso a la dirección https://ws050.juntadeandalucia.es/verificarFirma indicando el código de VERIFICACIÓN			
FIRMADO POR	JUAN JOSE SOLER GARCIA ROCIO GUIJARRO MILLAN	20/02/2025	
VERIFICACIÓN	Pk2jmQ3ESFH4J84V5UNKP32UXX5TB9	PÁG. 754/1379	



APELLIDOS Y NOMBRE / RAZÓN SOCIAL

ROMACHO MANJON DIEGO

NIF

****9152*

EXPEDIENTE

1211148

RESOLUCIÓN

CONCESIÓN DE LA AYUDA

DATOS DE MANTENIMIENTO UNIDADES

<u>GRUPO DE PAGO</u>	<u>Sup. Dec. Admisible</u>	<u>Sup. Propuesta</u>	<u>Sobredecl.</u>	<u>% Sobredecl.</u>
ZONAS DE LIMITACIONES ESPECIFICAS	62,05	59,54	2,51	4,05

APLICACIÓN DE REDUCCIONES Y PENALIZACIONES (%)

<u>Criterios de subvencionabilidad (1)</u>	<u>Presentación tardía</u>	<u>Omisión declaración</u>	<u>Condicionidad</u>
0,00	0,00	0,00	0,00

IMPORTE (Euros)

<u>Calculado(2)</u>	<u>Reducción</u>	<u>Penalización</u>	<u>Reducción Penalización (3)</u>	<u>Penalización adicional</u>	<u>Propuesto</u>	<u>FEADER</u>	<u>MAPA</u>	<u>CAPADR</u>
2.816,00 €	113,91 €	218,61 €	0,00 €	0,00 €	2.483,48 €	2.110,96 €	243,63 €	128,89 €
<u>Importe Unitario:</u>	128,00 €	<u>Nuevo Importe Unitario:</u>	45,38 €					

(1) Con incidencias que retienen pago o deniegan el expediente.

(2) Se calcula sobre superficie declarada admisible.

(3) Aplicación del artículo 16 bis del RD 147/2023.

(4) Expediente con algunos recintos de pastos permanentes ubicados en espacios protegidos donde la carga ganadera mínima será 0,1 UGM/ha.

Puede verificar la integridad de una copia de este documento mediante la lectura del código QR adjunto o mediante el acceso a la dirección <https://ws050.juntadeandalucia.es/verificarFirma> indicando el código de VERIFICACIÓN

FIRMADO POR	JUAN JOSE SOLER GARCIA	20/02/2025	
	ROCIO GUIJARRO MILLAN		
VERIFICACIÓN	Pk2jmQ3ESFH4J84V5UNKP32UXX5TB9	PÁG. 755/1379	



RECINTOS PROPUESTOS

REF.	REFERENCIA SIGPAC	CULTIVO	S/R	USO SIGPAC	Sup. Dec. admisible	Sup. Campa	Sup. Determ.	Sup. Propuesta
-1849896	18-011-007-00084-0008	AVENA	S		0,02		0,02	0,02
-1849895	18-011-004-00108-0004	CEBADA	R		0,02		0,02	0,02
-1849894	18-011-003-00011-0003	OTROS FRUTALES	R		0,09		0,09	0,09
-954859	18-011-001-00018-0002	AVENA	R		0,27		0,27	0,27
-817240	18-011-007-00177-0001	BARBECHO TRADICIONAL	S		1,20		1,20	0,00
-498872	18-011-007-00231-0003	MEZCLA GUISANTE - AVENA	S		0,07		0,07	0,07
-498871	18-011-007-00208-0004	ALMENDROS	S		0,08		0,08	0,08
-498868	18-011-004-00086-0004	ALMENDROS	R		0,01		0,01	0,01
4609371	18-011-002-00056-0003	AVENA	R		0,22		0,22	0,22
4609687	18-011-008-00317-0001	ALMENDROS	R		0,02		0,02	0,02
4609701	18-011-008-00293-0002	ALMENDROS	R		0,04		0,04	0,04
4609718	18-011-008-00293-0005	ALMENDROS	R		0,01		0,01	0,01
4656605	18-011-010-00368-0001	ALMENDROS	R		0,15		0,15	0,15
4656611	18-011-012-00071-0001	AVENA	R		0,11		0,11	0,11
4817156	18-011-007-00232-0001	ALMENDROS	S		1,73		1,73	1,73
4817160	18-011-007-00224-0001	ALMENDROS	S		0,69		0,69	0,69
4817170	18-011-007-00225-0001	ALMENDROS	S		0,63		0,63	0,63
4817181	18-011-001-00017-0001	ALMENDROS	R		1,23		1,23	1,23
5110116	18-011-007-00171-0001	BARBECHO TRADICIONAL	S		1,08		1,08	1,08
6920789	18-011-003-00053-0002	ALMENDROS	R		0,24		0,24	0,24
6920804	18-011-005-00081-0001	ALMENDROS	R		0,39		0,39	0,39
6920820	18-011-008-00385-0001	ALMENDROS	R		0,06		0,06	0,06
6920843	18-011-009-00176-0001	ALMENDROS	R		0,06		0,06	0,06
6920845	18-011-009-00176-0002	ALMENDROS	R		0,08		0,08	0,08
6920917	18-011-005-00026-0001	AVENA	R		0,64		0,64	0,64
7456562	18-011-006-00024-0006	BARBECHO TRADICIONAL	R		1,31		1,31	0,00
7528055	18-011-001-00026-0001	BARBECHO TRADICIONAL	R		1,26		1,26	1,26
1700000006449957	18-011-007-00266-0001	GUISANTES	S		3,35		3,35	3,35
1700000006449958	18-011-008-00461-0002	AVENA	S		0,63		0,63	0,63
1700000006449960	18-011-004-00085-0001	ALMENDROS	R		0,25		0,25	0,25
1700000006449961	18-011-004-00100-0002	ALMENDROS	R		0,02		0,02	0,02
1700000006449963	18-011-004-00075-0001	GUISANTES	R		1,13		1,13	1,13
1700000006449964	18-011-008-00336-0001	GUISANTES	R		0,66		0,66	0,66
1700000006449972	18-011-002-00047-0001	BARBECHO TRADICIONAL	R		2,48		2,48	2,48
1700000006449975	18-011-010-00377-0001	AVENA	R		0,18		0,18	0,18
1700000006449976	18-011-003-00137-0001	AVENA	R		1,09		1,09	1,09
1700000006449979	18-011-007-00321-0001	BARBECHO TRADICIONAL	S		0,95		0,95	0,95
1700000006449980	18-011-013-00429-0002	ALMENDROS	R		0,07		0,07	0,07
1700000006449982	18-011-007-00163-0001	AVENA	S		0,30		0,30	0,30
1700000006449987	18-011-007-00084-0003	AVENA	S		0,43		0,43	0,43
1700000006449988	18-011-007-00157-0001	AVENA	S		0,70		0,70	0,70
1700000006449989	18-011-008-00186-0001	AVENA	R		0,44		0,44	0,44
1700000006449993	18-011-007-00161-0001	AVENA	S		1,23		1,23	1,23
1700000006449994	18-011-008-00483-0001	MEZCLA GUISANTE - AVENA	S		0,17		0,17	0,17
1700000006449996	18-011-008-00231-0001	GUISANTES	R		0,67		0,67	0,67
1700000006449997	18-011-008-00293-0004	ALMENDROS	R		0,19		0,19	0,19
1700000006449998	18-011-008-00361-0001	AVENA	R		0,34		0,34	0,34
1700000006449999	18-011-005-00047-0002	AVENA	R		0,39		0,39	0,39
1700000006450000	18-011-007-00153-0001	AVENA	S		1,21		1,21	1,21
1700000006450001	18-011-007-00100-0001	MEZCLA VEZA - AVENA	S		1,38		1,38	1,38
1700000006450003	18-011-005-00053-0001	AVENA	R		0,49		0,49	0,49
1700000006450005	18-011-006-00054-0001	BARBECHO TRADICIONAL	R		0,79		0,79	0,79

(1) Con incidencias que retienen pago o deniegan el expediente.
 (2) Se calcula sobre superficie declarada admisible.
 (3) Aplicación del artículo 16 bis del RD 147/2023.
 (4) Expediente con algunos recintos de pastos permanentes ubicados en espacios protegidos donde la carga ganadera mínima será 0,1 UGM/ha.

Puede verificar la integridad de una copia de este documento mediante la lectura del código QR adjunto o mediante el acceso a la dirección https://ws050.juntadeandalucia.es/verificarFirma indicando el código de VERIFICACIÓN			
FIRMADO POR	JUAN JOSE SOLER GARCIA	20/02/2025	
VERIFICACIÓN	ROCIO GUIJARRO MILLAN	PÁG. 756/1379	



RECINTOS PROPUESTOS

REF.	REFERENCIA SIGPAC	CULTIVO	S/R	USO SIGPAC	Sup. Dec. admisible	Sup. Campa	Sup. Determ.	Sup. Propuesta
170000006450007	18-011-008-00216-0001	AVENA	R		0,25		0,25	0,25
170000006450009	18-011-004-00100-0001	GUISANTES	R		1,11		1,11	1,11
170000006450010	18-011-013-00043-0001	AVENA	S		0,14		0,14	0,14
170000006450011	18-011-004-00108-0002	ALMENDROS	R		0,01		0,01	0,01
170000006450012	18-011-005-00022-0001	AVENA	R		2,02		2,02	2,02
170000006450014	18-011-008-00149-0001	AVENA	R		0,41		0,41	0,41
170000006450016	18-011-003-00011-0002	AVENA	R		0,20		0,20	0,20
170000006450017	18-011-003-00008-0001	AVENA	R		0,96		0,96	0,96
170000006450018	18-011-007-00156-0004	AVENA	S		0,21		0,21	0,21
170000006450019	18-011-007-00162-0001	AVENA	S		0,54		0,54	0,54
170000006450020	18-011-003-00010-0002	AVENA	S		0,84		0,84	0,84
170000006450022	18-011-009-00333-0001	AVENA	S		0,14		0,14	0,14
170000006450023	18-011-008-00317-0002	ALMENDROS	R		0,12		0,12	0,12
170000006450024	18-011-009-00095-0002	AVENA	R		0,11		0,11	0,11
170000006450025	18-011-008-00352-0001	GUISANTES	R		0,35		0,35	0,35
170000006450027	18-011-004-00075-0002	GUISANTES	R		0,05		0,05	0,05
170000006450030	18-011-004-00108-0001	ALMENDROS	R		0,79		0,79	0,79
170000006450032	18-011-008-00144-0001	AVENA	R		0,27		0,27	0,27
170000006450035	18-011-001-00002-0001	ALMENDROS	R		3,09		3,09	3,09
170000006450036	18-011-008-00304-0001	ALMENDROS	R		0,26		0,26	0,26
170000006450038	18-011-010-00155-0001	ALMENDROS	R		0,79		0,79	0,79
170000006450039	18-011-010-00184-0001	ALMENDROS	R		0,23		0,23	0,23
170000006450040	18-011-009-00355-0001	ALMENDROS	S		0,61		0,61	0,61
170000006450041	18-011-009-00367-0001	ALMENDROS	S		0,45		0,45	0,45
170000006450043	18-011-009-00129-0001	ALMENDROS	R		0,34		0,34	0,34
170000006450045	18-011-010-00087-0001	ALMENDROS	R		0,10		0,10	0,10
170000006450046	18-011-008-00240-0001	ALMENDROS	R		1,27		1,27	1,27
170000006450047	18-011-009-00188-0001	ALMENDROS	R		0,30		0,30	0,30
170000006450048	18-011-007-00238-0001	ALMENDROS	S		0,86		0,86	0,86
170000006450049	18-011-007-00215-0001	ALMENDROS	S		0,79		0,79	0,79
170000006450050	18-011-004-00044-0001	ALMENDROS	R		0,84		0,84	0,84
170000006450051	18-011-009-00057-0001	ALMENDROS	R		0,35		0,35	0,35
170000006450052	18-011-010-00188-0001	ALMENDROS	R		0,61		0,61	0,61
170000006450053	18-011-010-00113-0001	ALMENDROS	R		0,24		0,24	0,24
170000006450054	18-011-011-00039-0001	ALMENDROS	R		0,33		0,33	0,33
170000006450060	18-011-010-00097-0003	AVENA	R		0,32		0,32	0,32
170000006450062	18-011-010-00097-0001	ALMENDROS	S		0,40		0,40	0,40
170000006450063	18-011-010-00262-0001	ALMENDROS	R		0,18		0,18	0,18
170000006450064	18-011-010-00263-0001	ALMENDROS	R		0,21		0,21	0,21
170000006450066	18-011-004-00086-0001	ALMENDROS	R		0,90		0,90	0,90
170000006450067	18-011-013-00142-0001	ALMENDROS	S		0,23		0,23	0,23
170000006450068	18-011-013-00009-0001	ALMENDROS	S		0,72		0,72	0,72
170000006450069	18-011-011-00252-0001	ALMENDROS	S		0,19		0,19	0,19
170000006450071	18-011-009-00054-0001	ALMENDROS	R		0,17		0,17	0,17
170000006450073	18-011-013-00497-0001	ALMENDROS	R		0,07		0,07	0,07
170000006450074	18-011-010-00354-0001	ALMENDROS	R		0,38		0,38	0,38
170000006450075	18-011-013-00073-0001	ALMENDROS	S		0,99		0,99	0,99
170000006450077	18-011-008-00209-0002	ALMENDROS	R		0,38		0,38	0,38
170000006450078	18-011-007-00208-0001	ALMENDROS	S		1,05		1,05	1,05
170000006450079	18-011-009-00025-0001	ALMENDROS	R		0,30		0,30	0,30
170000006450080	18-011-008-00331-0001	ALMENDROS	R		0,53		0,53	0,53
170000006450081	18-011-007-00231-0001	ALMENDROS	S		0,81		0,81	0,81

(1) Con incidencias que retienen pago o deniegan el expediente.

(2) Se calcula sobre superficie declarada admisible.

(3) Aplicación del artículo 16 bis del RD 147/2023.

(4) Expediente con algunos recintos de pastos permanentes ubicados en espacios protegidos donde la carga ganadera mínima será 0,1 UGM/ha.

Puede verificar la integridad de una copia de este documento mediante la lectura del código QR adjunto o mediante el acceso a la dirección https://ws050.juntadeandalucia.es/verificarFirma indicando el código de VERIFICACIÓN			
FIRMADO POR	JUAN JOSE SOLER GARCIA	20/02/2025	
	ROCIO GUIJARRO MILLAN		
VERIFICACIÓN	Pk2jmQ3ESFH4J84V5UNKP32UX5TB9		PÁG. 757/1379



RECINTOS PROPUESTOS

REF.	REFERENCIA SIGPAC	CULTIVO	USO S/R	Sup. Dec. SIGPAC admisible	Sup. Campa	Sup. Determ.	Sup. Propuesta
170000006450082	18-011-007-00256-0001	ALMENDROS	S	0,44		0,44	0,44
170000006450083	18-011-001-00018-0001	ALMENDROS	R	1,03		1,03	1,03
170000006450084	18-011-004-00037-0001	ALMENDROS	R	0,96		0,96	0,96
170000006450086	18-011-013-00460-0001	ALMENDROS	S	0,56		0,56	0,56

INCIDENCIAS

INCIDENCIA DESCRIPCIÓN

- 242 Recinto pendiente de acreditación de titularidad.
Recinto:18-011-007-00177-00001 Cultivo:20000 BARBECHO TRADICIONAL-SIN VARIEDAD Secano
- 3790 Recinto declarado inactivo
Recinto:18-011-006-00024-00006 Cultivo: -
- 3795 Recinto declarado con una situación de riesgo de abandono.
Recinto:18-011-001-00026-00001 Cultivo: -

Datos considerados para el Cálculo de la Carga Ganadera del expediente

Superficie determinada para Cálculo Carga Ganadera: 0,00 ha
Carga Ganadera del Expediente: 0,00 ugm/ha

Incidenias de carga ganadera

INCIDENCIA DESCRIPCIÓN

- 86132 Recinto superficie forrajera que no realiza la actividad de producción de pastoreo.
Recinto:18-011-007-00177-00001 Cultivo:20000 BARBECHO TRADICIONAL-SIN VARIEDAD Secano
Recinto:18-011-007-00171-00001 Cultivo:20000 BARBECHO TRADICIONAL-SIN VARIEDAD Secano
Recinto:18-011-006-00024-00006 Cultivo:20000 BARBECHO TRADICIONAL-SIN VARIEDAD Regadío
Recinto:18-011-001-00026-00001 Cultivo:20000 BARBECHO TRADICIONAL-SIN VARIEDAD Regadío
Recinto:18-011-002-00047-00001 Cultivo:20000 BARBECHO TRADICIONAL-SIN VARIEDAD Regadío
Recinto:18-011-007-00321-00001 Cultivo:20000 BARBECHO TRADICIONAL-SIN VARIEDAD Secano
Recinto:18-011-006-00054-00001 Cultivo:20000 BARBECHO TRADICIONAL-SIN VARIEDAD Regadío

(1) Con incidencias que retienen pago o deniegan el expediente.
(2) Se calcula sobre superficie declarada admisible.
(3) Aplicación del artículo 16 bis del RD 147/2023.
(4) Expediente con algunos recintos de pastos permanentes ubicados en espacios protegidos donde la carga ganadera mínima será 0,1 UGM/ha.

Puede verificar la integridad de una copia de este documento mediante la lectura del código QR adjunto o mediante el acceso a la dirección https://ws050.juntadeandalucia.es/verificarFirma indicando el código de VERIFICACIÓN			
FIRMADO POR	JUAN JOSE SOLER GARCIA ROCIO GUIJARRO MILLAN	20/02/2025	
VERIFICACIÓN	Pk2jmQ3ESFH4J84V5UNKP32UXX5TB9	PÁG. 758/1379	



APELLIDOS Y NOMBRE / RAZÓN SOCIAL

ROMACHO MANJON MOISES

NIF

****4665*

EXPEDIENTE

1224814

RESOLUCIÓN

CONCESIÓN DE LA AYUDA

DATOS DE MANTENIMIENTO UNIDADES

<u>GRUPO DE PAGO</u>	<u>Sup. Dec. Admisible</u>	<u>Sup. Propuesta</u>	<u>Sobredecl.</u>	<u>% Sobredecl.</u>
ZONAS DE LIMITACIONES ESPECIFICAS	66,27	64,13	2,14	3,23

APLICACIÓN DE REDUCCIONES Y PENALIZACIONES (%)

<u>Criterios de subvencionabilidad (1)</u>	<u>Presentación tardía</u>	<u>Omisión declaración</u>	<u>Condicionidad</u>
0,00	0,00	0,00	0,00

IMPORTE (Euros)

<u>Calculado(2)</u>	<u>Reducción</u>	<u>Penalización</u>	<u>Reducción Penalización (3)</u>	<u>Penalización adicional</u>	<u>Propuesto</u>	<u>FEADER</u>	<u>MAPA</u>	<u>CAPADR</u>
2.816,00 €	90,93 €	176,00 €	0,00 €	0,00 €	2.549,07 €	2.166,71 €	250,06 €	132,30 €
<u>Importe Unitario:</u>	128,00 €	<u>Nuevo Importe Unitario:</u>	42,49 €					

(1) Con incidencias que retienen pago o deniegan el expediente.

(2) Se calcula sobre superficie declarada admisible.

(3) Aplicación del artículo 16 bis del RD 147/2023.

(4) Expediente con algunos recintos de pastos permanentes ubicados en espacios protegidos donde la carga ganadera mínima será 0,1 UGM/ha.

Puede verificar la integridad de una copia de este documento mediante la lectura del código QR adjunto o mediante el acceso a la dirección <https://ws050.juntadeandalucia.es/verificarFirma> indicando el código de VERIFICACIÓN

FIRMADO POR	JUAN JOSE SOLER GARCIA	20/02/2025	
	ROCIO GUIJARRO MILLAN		
VERIFICACIÓN	Pk2jmQ3ESFH4J84V5UNKP32UXX5TB9	PÁG. 759/1379	



RECINTOS PROPUESTOS

REF.	REFERENCIA SIGPAC	CULTIVO	S/R	USO SIGPAC	Sup. Dec. admisible	Sup. Campa	Sup. Determ.	Sup. Propuesta
-1541597	18-076-008-00274-0001	ALMENDROS	R		0,14		0,14	0,14
-1541525	18-011-011-00181-0001	ALMENDROS	S		0,13		0,13	0,00
-1541514	18-011-010-00180-0001	OTROS FRUTALES	R		0,07		0,07	0,00
-1541508	18-011-009-00331-0001	ALMENDROS	S		0,20		0,20	0,20
-1541477	18-011-009-00393-0002	ALMENDROS	S		0,10		0,10	0,10
-1541463	18-011-009-00253-0002	ALMENDROS	R		0,06		0,06	0,06
-1539806	18-076-900-09601-0002	ALMENDROS	S		0,10		0,10	0,10
-955926	18-011-004-00047-0001	BARBECHO TRADICIONAL	R		1,29		1,29	1,29
-955712	18-011-004-00046-0001	BARBECHO TRADICIONAL	R		1,19		1,19	1,19
-955682	18-011-004-00045-0003	GUISANTES	R		0,47		0,47	0,47
-500601	18-076-009-00040-0004	ALMENDROS	S		0,31		0,31	0,31
-500598	18-011-012-00043-0003	MEZCLA AVENA-CEBADA	R		0,04		0,04	0,04
-500596	18-011-008-00010-0002	ALMENDROS	R		0,03		0,03	0,03
-500593	18-011-007-00207-0005	BARBECHO TRADICIONAL	S		0,71		0,71	0,71
4199569	18-076-008-00182-0001	MEZCLA AVENA-CEBADA	R		0,08		0,08	0,08
4199590	18-076-008-00312-0002	MEZCLA AVENA-CEBADA	R		0,13		0,13	0,13
4199596	18-076-008-00307-0002	MEZCLA AVENA-CEBADA	R		0,06		0,06	0,06
4199602	18-011-004-00105-0001	AVENA	R		0,23		0,23	0,23
4199609	18-011-008-00146-0001	TOMILLO	R		0,25		0,25	0,25
5067219	18-011-009-00254-0001	ALMENDROS	R		0,29		0,29	0,29
5067220	18-011-009-00253-0001	ALMENDROS	R		0,34		0,34	0,34
5067224	18-011-010-00167-0001	ALMENDROS	R		0,19		0,19	0,19
5067238	18-011-007-00125-0001	ALMENDROS	S		1,00		1,00	1,00
5067246	18-011-007-00022-0001	AVENA	S		0,91		0,91	0,91
5071556	18-011-011-00083-0002	ALMENDROS	R		0,55		0,55	0,55
5291517	18-011-011-00520-0001	OTROS FRUTALES	R		0,07	0,00	0,07	0,00
5291527	18-011-013-00276-0002	ALMENDROS	R		0,17		0,17	0,17
5515082	18-011-008-00089-0001	AVENA	R		0,19		0,19	0,19
6921229	18-011-008-00233-0001	ALMENDROS	R		0,88		0,88	0,88
6921403	18-011-008-00143-0001	ALMENDROS	R		0,32		0,32	0,00
7472822	18-011-010-00010-0003	MEZCLA AVENA-CEBADA	R		0,04		0,04	0,00
7472873	18-011-008-00520-0002	BARBECHO TRADICIONAL	S		0,30		0,30	0,00
1700000006451293	18-011-013-00005-0001	ALMENDROS	S		0,30		0,30	0,30
1700000006451294	18-011-013-00007-0001	ALMENDROS	S		0,23		0,23	0,23
1700000006451295	18-011-008-00221-0001	MEZCLA AVENA-CEBADA	R		0,39		0,39	0,39
1700000006451300	18-011-007-00159-0001	AVENA	S		0,33		0,33	0,33
1700000006451301	18-011-006-00127-0001	BARBECHO TRADICIONAL	R		0,59		0,59	0,59
1700000006451302	18-011-008-00125-0001	AVENA	R		0,46		0,46	0,46
1700000006451304	18-011-007-00154-0003	AVENA	S		0,65		0,65	0,65
1700000006451306	18-011-002-00045-0002	BARBECHO TRADICIONAL	R		0,20		0,20	0,20
1700000006451307	18-076-008-00076-0004	MEZCLA AVENA-CEBADA	R		0,43		0,43	0,43
1700000006451308	18-011-008-00365-0001	ALMENDROS	R		0,35		0,35	0,35
1700000006451309	18-011-001-00032-0001	AVENA	R		1,13		1,13	1,13
1700000006451310	18-011-009-00311-0001	ALMENDROS	S		0,36		0,36	0,36
1700000006451311	18-011-008-00232-0001	GUISANTES	R		0,47		0,47	0,47
1700000006451312	18-011-008-00462-0004	AVENA	S		0,44		0,44	0,44
1700000006451313	18-011-008-00465-0002	AVENA	S		0,02		0,02	0,02
1700000006451314	18-011-008-00463-0001	AVENA	S		0,19		0,19	0,19
1700000006451317	18-076-008-00080-0001	TOMILLO	R		0,10		0,10	0,10
1700000006451319	18-011-009-00248-0001	OLIVAR	R		0,18		0,18	0,18
1700000006451320	18-011-008-00205-0001	ALMENDROS	R		0,38		0,38	0,38
1700000006451324	18-011-005-00023-0001	AVENA	R		2,03		2,03	2,03

(1) Con incidencias que retienen pago o deniegan el expediente.
 (2) Se calcula sobre superficie declarada admisible.
 (3) Aplicación del artículo 16 bis del RD 147/2023.
 (4) Expediente con algunos recintos de pastos permanentes ubicados en espacios protegidos donde la carga ganadera mínima será 0,1 UGM/ha.

Puede verificar la integridad de una copia de este documento mediante la lectura del código QR adjunto o mediante el acceso a la dirección https://ws050.juntadeandalucia.es/verificarFirma indicando el código de VERIFICACIÓN			
FIRMADO POR	JUAN JOSE SOLER GARCIA	20/02/2025	
VERIFICACIÓN	ROCIO GUIJARRO MILLAN	PÁG. 760/1379	



RECINTOS PROPUESTOS

REF.	REFERENCIA SIGPAC	CULTIVO	S/R	USO SIGPAC	Sup. Dec. admisible	Sup. Campa	Sup. Determ.	Sup. Propuesta
170000006451325	18-011-008-00500-0001	AVENA	S		0,26		0,26	0,26
170000006451328	18-011-007-00065-0002	TOMILLO	S		0,02		0,02	0,02
170000006451329	18-011-008-00526-0001	AVENA	R		0,43		0,43	0,43
170000006451330	18-011-007-00218-0001	GUISANTES	S		1,03		1,03	1,03
170000006451331	18-011-007-00252-0001	GUISANTES	S		0,52		0,52	0,52
170000006451332	18-011-008-00472-0001	AVENA	S		0,33		0,33	0,33
170000006451333	18-076-008-00080-0002	TOMILLO	R		0,09		0,09	0,09
170000006451334	18-011-007-00204-0003	MEZCLA AVENA-CEBADA	S		1,20		1,20	1,20
170000006451336	18-011-005-00056-0001	AVENA	R		0,95		0,95	0,95
170000006451337	18-011-008-00156-0001	GUISANTES	R		0,35		0,35	0,35
170000006451339	18-011-004-00072-0001	GUISANTES	R		0,82		0,82	0,82
170000006451340	18-011-008-00155-0001	GUISANTES	R		0,31		0,31	0,31
170000006451342	18-011-008-00139-0001	ALMENDROS	R		0,17		0,17	0,17
170000006451343	18-011-007-00050-0001	AVENA	S		0,55		0,55	0,55
170000006451348	18-011-013-00467-0001	ALMENDROS	S		0,26		0,26	0,26
170000006451349	18-011-010-00093-0001	ALMENDROS	R		0,63		0,63	0,63
170000006451350	18-011-010-00340-0001	ALMENDROS	R		0,38		0,38	0,38
170000006451352	18-011-010-00389-0001	ALMENDROS	R		0,41		0,41	0,41
170000006451355	18-011-008-00032-0001	ALMENDROS	R		0,13		0,13	0,13
170000006451356	18-011-008-00015-0001	ALMENDROS	R		0,10		0,10	0,10
170000006451357	18-011-008-00047-0001	ALMENDROS	R		0,21		0,21	0,21
170000006451358	18-011-008-00126-0001	ALMENDROS	S		0,31		0,31	0,31
170000006451359	18-011-008-00070-0001	ALMENDROS	R		0,24	0,24	0,24	0,24
170000006451361	18-011-008-00125-0002	ALMENDROS	R		0,01		0,01	0,01
170000006451362	18-011-008-00224-0001	ALMENDROS	R		0,51		0,51	0,51
170000006451363	18-011-008-09005-0006	ALMENDROS	R		0,04		0,04	0,04
170000006451364	18-076-008-00164-0001	ALMENDROS	R		0,28		0,28	0,28
170000006451365	18-076-008-00053-0001	ALMENDROS	R		0,58		0,58	0,58
170000006451366	18-011-007-00043-0001	ALMENDROS	S		0,73		0,73	0,73
170000006451367	18-011-007-00167-0003	ALMENDROS	S		2,16		2,16	2,16
170000006451368	18-011-008-00028-0001	ALMENDROS	R		0,12	0,00	0,12	0,00
170000006451371	18-011-008-00014-0001	ALMENDROS	R		0,11		0,11	0,11
170000006451372	18-011-009-00394-0001	ALMENDROS	S		0,39		0,39	0,39
170000006451373	18-011-008-00010-0001	CEBADA	R		0,31		0,31	0,31
170000006451375	18-011-007-00123-0001	ALMENDROS	S		1,85		1,85	1,85
170000006451377	18-011-007-00039-0001	ALMENDROS	S		0,79	0,00	0,79	0,00
170000006451378	18-011-004-00036-0001	ALMENDROS	R		0,77		0,77	0,77
170000006451379	18-011-007-00065-0001	ALMENDROS	S		1,34		1,34	1,34
170000006451380	18-076-008-00345-0001	ALMENDROS	R		0,24		0,24	0,24
170000006451381	18-011-007-00231-0002	ALMENDROS	S		0,79		0,79	0,79
170000006451382	18-011-004-00103-0001	ALMENDROS	R		0,36		0,36	0,36
170000006451384	18-011-012-00043-0002	ALMENDROS	R		0,18		0,18	0,18
170000006451385	18-011-012-00044-0001	ALMENDROS	R		0,15		0,15	0,15
170000006451387	18-011-008-00330-0001	ALMENDROS	R		0,87		0,87	0,87
170000006451389	18-011-013-00275-0001	ALMENDROS	R		0,18		0,18	0,18
170000006451391	18-011-010-00348-0001	ALMENDROS	R		0,21		0,21	0,21
170000006451393	18-011-013-00502-0001	ALMENDROS	R		0,13		0,13	0,13
170000006451394	18-011-013-00469-0001	ALMENDROS	S		0,30		0,30	0,30
170000006451395	18-011-009-00373-0001	ALMENDROS	S		0,20		0,20	0,20
170000006451396	18-011-012-00423-0001	ALMENDROS	R		0,16		0,16	0,16
170000006451397	18-011-010-00242-0001	ALMENDROS	R		0,25		0,25	0,25
170000006451398	18-011-012-00276-0001	ALMENDROS	R		0,11		0,11	0,11

(1) Con incidencias que retienen pago o deniegan el expediente.
 (2) Se calcula sobre superficie declarada admisible.
 (3) Aplicación del artículo 16 bis del RD 147/2023.
 (4) Expediente con algunos recintos de pastos permanentes ubicados en espacios protegidos donde la carga ganadera mínima será 0,1 UGM/ha.

Puede verificar la integridad de una copia de este documento mediante la lectura del código QR adjunto o mediante el acceso a la dirección https://ws050.juntadeandalucia.es/verificarFirma indicando el código de VERIFICACIÓN			
FIRMADO POR	JUAN JOSE SOLER GARCIA	20/02/2025	
	ROCIO GUIJARRO MILLAN		
VERIFICACIÓN	Pk2jmQ3ESFH4J84V5UNKP32UXX5TB9		PÁG. 761/1379



RECINTOS PROPUESTOS

REF.	REFERENCIA SIGPAC	CULTIVO	S/R	USO SIGPAC	Sup. Dec. admisible	Sup. Campa	Sup. Determ.	Sup. Propuesta
170000006451399	18-011-012-00368-0001	ALMENDROS	S		0,51		0,51	0,51
170000006451400	18-011-012-00369-0001	ALMENDROS	S		0,15		0,15	0,15
170000006451401	18-011-010-00145-0001	ALMENDROS	R		0,28		0,28	0,28
170000006451403	18-011-010-00194-0001	BARBECHO TRADICIONAL	R		0,30	0,00	0,30	0,00
170000006451405	18-011-010-00328-0002	ALMENDROS	R		0,19		0,19	0,19
170000006451406	18-011-011-09000-0022	ALMENDROS	R		0,19		0,19	0,19
170000006451407	18-011-009-00005-0001	ALMENDROS	R		0,19		0,19	0,19
170000006451408	18-011-009-00401-0002	ALMENDROS	R		0,29		0,29	0,29
170000006451409	18-011-009-00396-0001	ALMENDROS	S		0,61		0,61	0,61
170000006451410	18-011-008-00119-0001	ALMENDROS	R		0,77		0,77	0,77
170000006451411	18-011-010-00185-0001	ALMENDROS	R		0,25		0,25	0,25
170000006451415	18-011-010-00387-0001	ALMENDROS	R		0,14		0,14	0,14
170000006451416	18-011-010-00196-0001	ALMENDROS	R		0,28		0,28	0,28
170000006451417	18-011-009-00214-0001	ALMENDROS	S		0,16		0,16	0,16
170000006451419	18-011-009-00399-0001	ALMENDROS	R		0,13		0,13	0,13
170000006451420	18-011-009-00280-0001	ALMENDROS	R		0,57		0,57	0,57
170000006451421	18-011-009-00249-0001	ALMENDROS	R		0,18		0,18	0,18
170000006451422	18-011-009-00252-0001	ALMENDROS	R		0,40		0,40	0,40
170000006451424	18-011-013-00186-0001	ALMENDROS	S		0,23		0,23	0,23
170000006451425	18-011-008-00275-0001	ALMENDROS	R		0,32		0,32	0,32
170000006451426	18-011-013-00103-0001	ALMENDROS	R		0,28		0,28	0,28
170000006451427	18-011-013-00054-0001	ALMENDROS	S		0,19		0,19	0,19
170000006451428	18-011-013-00438-0001	ALMENDROS	S		0,14		0,14	0,14
170000006451429	18-011-013-00083-0001	ALMENDROS	R		0,13		0,13	0,13
170000006451430	18-011-013-00192-0001	ALMENDROS	R		0,25		0,25	0,25
170000006451431	18-011-008-00531-0001	ALMENDROS	R		0,58		0,58	0,58
170000006451432	18-011-013-00266-0001	ALMENDROS	R		0,08		0,08	0,08
170000006451433	18-011-013-00186-0003	OTROS FRUTALES	S		0,02		0,02	0,02
170000006451434	18-011-009-00174-0002	ALMENDROS	R		0,48		0,48	0,48
170000006451435	18-011-008-00267-0001	ALMENDROS	R		0,20		0,20	0,20
170000006451436	18-011-013-00291-0001	ALMENDROS	R		0,30		0,30	0,30
170000006451438	18-011-013-00262-0001	ALMENDROS	R		0,15		0,15	0,15
170000006451439	18-076-009-00040-0002	ALMENDROS	S		5,87		5,87	5,87
170000006451440	18-011-007-00147-0001	ALMENDROS	S		0,79		0,79	0,79
170000006451441	18-011-008-00343-0002	ALMENDROS	R		0,04		0,04	0,04
170000006451442	18-011-008-00426-0001	ALMENDROS	S		0,24		0,24	0,24
170000006451443	18-011-009-00058-0001	ALMENDROS	R		0,17		0,17	0,17
170000006451444	18-011-008-00341-0001	ALMENDROS	R		0,38		0,38	0,38
170000006451445	18-011-008-00097-0001	ALMENDROS	R		0,32		0,32	0,32
170000006451446	18-011-008-00220-0001	ALMENDROS	R		0,35		0,35	0,35
170000006451447	18-011-008-00182-0001	ALMENDROS	R		0,71		0,71	0,71
170000006451448	18-011-008-00188-0001	ALMENDROS	R		0,37		0,37	0,37
170000006451449	18-011-004-00087-0001	ALMENDROS	R		0,76		0,76	0,76
170000006451451	18-011-004-00045-0001	ALMENDROS	R		0,45		0,45	0,45
170000006451452	18-011-004-00088-0001	ALMENDROS	R		0,78		0,78	0,78
170000006451453	18-011-005-00096-0002	ALMENDROS	R		1,53		1,53	1,53
170000006451454	18-011-007-00217-0002	ALMENDROS	S		0,68		0,68	0,68

INCIDENCIAS

INCIDENCIA DESCRIPCIÓN

3790 Recinto declarado inactivo
 Recinto:18-011-008-00143-00001 Cultivo: -

(1) Con incidencias que retienen pago o deniegan el expediente.
 (2) Se calcula sobre superficie declarada admisible.
 (3) Aplicación del artículo 16 bis del RD 147/2023.
 (4) Expediente con algunos recintos de pastos permanentes ubicados en espacios protegidos donde la carga ganadera mínima será 0,1 UGM/ha.

Puede verificar la integridad de una copia de este documento mediante la lectura del código QR adjunto o mediante el acceso a la dirección https://ws050.juntadeandalucia.es/verificarFirma indicando el código de VERIFICACIÓN			
FIRMADO POR	JUAN JOSE SOLER GARCIA	20/02/2025	
	ROCIO GUIJARRO MILLAN		
VERIFICACIÓN	Pk2jmQ3ESFH4J84V5UNKP32UXX5TB9		PÁG. 762/1379



INCIDENCIAS

INCIDENCIA DESCRIPCIÓN

	Recinto:18-011-008-00520-00002 Cultivo: -
	Recinto:18-011-010-00010-00003 Cultivo: -
	Recinto:18-011-010-00180-00001 Cultivo: -
	Recinto:18-011-011-00181-00001 Cultivo: -
86119	Carga ganadera NO cumple con el valor mínimo de 0,2 UGM/ha. Recinto:18-011-004-00061-00001 Cultivo:78000 RAYGRAS ANUAL (Lolium multiflorum LAM. And hybrids)-SIN VARIEDAD Regadío Carga Ganadera:0
86122	Recinto superficie forrajera que realiza la actividad de producción de pastoreo y no declara el o los códigos del Registro de Explotaciones Ganaderas de Andalucía, REGA. Recinto:18-011-004-00061-00001 Cultivo:78000 RAYGRAS ANUAL (Lolium multiflorum LAM. And hybrids)-SIN VARIEDAD Regadío
86124	Recinto de forrajera para Cálculo de Carga Ganadera que No pertenece a Explotación. Recinto:18-011-004-00061-00001 Cultivo:78000 RAYGRAS ANUAL (Lolium multiflorum LAM. And hybrids)-SIN VARIEDAD Regadío

Datos considerados para el Cálculo de la Carga Ganadera del expediente

Superficie determinada para Cálculo Carga Ganadera: 0,00 ha
Carga Ganadera del Expediente: 0,00 ugm/ha

Incidenias de carga ganadera

INCIDENCIA DESCRIPCIÓN

86122	Recinto superficie forrajera que realiza la actividad de producción de pastoreo y no declara el o los códigos del Registro de Explotaciones Ganaderas de Andalucía, REGA. Recinto:18-011-004-00061-00001 Cultivo:78000 RAYGRAS ANUAL (Lolium multiflorum LAM. And hybrids)-SIN VARIEDAD Regadío
86124	Recinto de forrajera para Cálculo de Carga Ganadera que No pertenece a Explotación. Recinto:18-011-004-00061-00001 Cultivo:78000 RAYGRAS ANUAL (Lolium multiflorum LAM. And hybrids)-SIN VARIEDAD Regadío
86128	Recinto de Forrajeras que no ha contabilizado para Carga Ganadera por no tener una explotación válida para el cálculo de la Carga Ganadera Recinto:18-011-004-00061-00001 Cultivo:78 RAYGRAS ANUAL (Lolium multiflorum LAM. And hybrids)-
86132	Recinto superficie forrajera que no realiza la actividad de producción de pastoreo. Recinto:18-011-004-00047-00001 Cultivo:20000 BARBECHO TRADICIONAL-SIN VARIEDAD Regadío Recinto:18-011-004-00046-00001 Cultivo:20000 BARBECHO TRADICIONAL-SIN VARIEDAD Regadío Recinto:18-011-007-00207-00005 Cultivo:20000 BARBECHO TRADICIONAL-SIN VARIEDAD Secano Recinto:18-011-008-00520-00002 Cultivo:20000 BARBECHO TRADICIONAL-SIN VARIEDAD Secano Recinto:18-011-006-00127-00001 Cultivo:20000 BARBECHO TRADICIONAL-SIN VARIEDAD Regadío Recinto:18-011-002-00045-00002 Cultivo:20000 BARBECHO TRADICIONAL-SIN VARIEDAD Regadío Recinto:18-011-010-00194-00001 Cultivo:20000 BARBECHO TRADICIONAL-SIN VARIEDAD Regadío

(1) Con incidencias que retienen pago o deniegan el expediente.
 (2) Se calcula sobre superficie declarada admisible.
 (3) Aplicación del artículo 16 bis del RD 147/2023.
 (4) Expediente con algunos recintos de pastos permanentes ubicados en espacios protegidos donde la carga ganadera mínima será 0,1 UGM/ha.

Puede verificar la integridad de una copia de este documento mediante la lectura del código QR adjunto o mediante el acceso a la dirección https://ws050.juntadeandalucia.es/verificarFirma indicando el código de VERIFICACIÓN			
FIRMADO POR	JUAN JOSE SOLER GARCIA	20/02/2025	
	ROCIO GUIJARRO MILLAN		
VERIFICACIÓN	Pk2jmQ3ESFH4J84V5UNKP32UXX5TB9	PÁG. 763/1379	



APELLIDOS Y NOMBRE / RAZÓN SOCIAL

ROMACHO SALINAS SERAFIN

NIF
****8906*

EXPEDIENTE
1274146

RESOLUCIÓN
DENEGACIÓN DE LA AYUDA

DATOS DE MANTENIMIENTO UNIDADES

GRUPO DE PAGO

ZONAS DE LIMITACIONES ESPECIFICAS

Sup. Dec. Admisible	Sup. Propuesta	Sobredecl.	% Sobredecl.
0,00	0,00	0,00	0,00

APLICACIÓN DE REDUCCIONES Y PENALIZACIONES (%)

Criterios de subvencionabilidad (1)	Presentación tardía	Omisión declaración	Condicionalidad
100,00	0,00	0,00	0,00

IMPORTE (Euros)

Calculado(2)	Reducción	Penalización	Reducción Penalización (3)	Penalización adicional	Propuesto	FEADER	MAPA	CAPADR
0,00 €	0,00 €	0,00 €	0,00 €	0,00 €	0,00 €	0,00 €	0,00 €	0,00 €
Importe Unitario:	128,00 €	Nuevo Importe Unitario:	0,00 €					

RECINTOS PROPUESTOS

REF.	REFERENCIA SIGPAC	CULTIVO	S/R	USO SIGPAC	Sup. Dec. admisible	Sup. Campo	Sup. Determ.	Sup. Propuesta
-1085177	18-011-013-00356-0001	OTROS FRUTALES	R		0,04		0,04	0,04
5530353	18-011-011-00015-0001	ALMENDROS	S		2,34		2,34	0,00
170000006922501	18-071-508-00026-0001	PISTACHO	R		1,80		1,80	1,80
170000006922506	18-011-013-00399-0001	ALMENDROS	R		0,24		0,24	0,24
170000006922507	18-011-013-00203-0001	ALMENDROS	R		0,31		0,31	0,31
170000006922508	18-071-506-00153-0001	ALMENDROS	R		0,78		0,78	0,78
170000006922509	18-071-506-00137-0001	ALMENDROS	R		1,82		1,82	1,82
170000006922513	18-011-008-00127-0001	ALMENDROS	R		0,36		0,36	0,36
170000006922514	18-011-008-00198-0001	ALMENDROS	R		0,25		0,25	0,25
170000006922516	18-071-507-05011-0001	ALMENDROS	S		1,04		1,04	1,04
170000006922517	18-071-507-00070-0002	ALMENDROS	S		1,85		1,85	1,85
170000006922518	18-071-507-00034-0002	ALMENDROS	S		3,88		3,88	3,88
170000006922521	18-011-010-00199-0001	ALMENDROS	R		0,74		0,74	0,74
170000006922523	18-011-012-00360-0001	ALMENDROS	R		0,08		0,08	0,08
170000006922524	18-011-009-00144-0001	ALMENDROS	R		0,21		0,21	0,21
170000006922525	18-011-009-00145-0001	ALMENDROS	R		0,14		0,14	0,14
170000006922528	18-011-008-00115-0001	ALMENDROS	R		0,42		0,42	0,42
170000006922529	18-011-008-00118-0001	ALMENDROS	R		0,45		0,45	0,45
170000006922530	18-011-008-00555-0001	ALMENDROS	R		0,75		0,75	0,75
170000006922531	18-011-009-00143-0001	ALMENDROS	R		0,17		0,17	0,17
170000006922532	18-011-010-00108-0001	ALMENDROS	R		0,08		0,08	0,08
170000006922533	18-011-010-00111-0001	ALMENDROS	R		0,13		0,13	0,13

INCIDENCIAS

INCIDENCIA DESCRIPCIÓN

242	Recinto pendiente de acreditación de titularidad. Recinto:18-011-011-00015-00001 Cultivo:104024 ALMENDROS-MARCONA Secano
2454	Solicitante de intervención 6613 cuyo regimen de afiliación a la SS no es ni el sistema especial agrario(cuenta ajena) ni autonomo con actividad agraria.
74018	Productor que no es agricultor a titulo principal, según los datos del ejercicio fiscal n-1 y seguridad socia.
74053	Importe inferior a 100 Euros

(1) Con incidencias que retienen pago o deniegan el expediente.

(2) Se calcula sobre superficie declarada admisible.

(3) Aplicación del artículo 16 bis del RD 147/2023.

(4) Expediente con algunos recintos de pastos permanentes ubicados en espacios protegidos donde la carga ganadera mínima será 0,1 UGM/ha.

Puede verificar la integridad de una copia de este documento mediante la lectura del código QR adjunto o mediante el acceso a la dirección <https://ws050.juntadeandalucia.es/verificarFirma> indicando el código de VERIFICACIÓN

FIRMADO POR	JUAN JOSE SOLER GARCIA	20/02/2025	
	ROCIO GUIJARRO MILLAN		
VERIFICACIÓN	Pk2jmQ3ESFH4J84V5UNKP32UXX5TB9	PÁG. 764/1379	



APELLIDOS Y NOMBRE / RAZÓN SOCIAL

ROMACHO SALINAS SERGIO

NIF

****7470*

EXPEDIENTE

1260830

RESOLUCIÓN

CONCESIÓN DE LA AYUDA

DATOS DE MANTENIMIENTO UNIDADES

GRUPO DE PAGO	Sup. Dec. Admisible	Sup. Propuesta	Sobredecl.	% Sobredecl.
ZONAS DE LIMITACIONES ESPECIFICAS	45,79	42,89	2,90	6,33

APLICACIÓN DE REDUCCIONES Y PENALIZACIONES (%)

Criterios de subvencionabilidad (1)	Presentación tardía	Omisión declaración	Condicionalidad
0,00	0,00	3,00	0,00

IMPORTE (Euros)

Calculado(2)	Reducción	Penalización	Reducción Penalización (3)	Penalización adicional	Propuesto	FEADER	MAPA	CAPADR
2.816,00 €	178,34 €	334,10 €	0,00 €	0,00 €	2.234,45 €	1.899,28 €	219,20 €	115,97 €
Importe Unitario:	128,00 €	Nuevo Importe Unitario:	61,50 €					

RECINTOS PROPUESTOS

REF.	REFERENCIA SIGPAC	CULTIVO	S/R	USO SIGPAC	Sup. Dec. admisible	Sup. Campo	Sup. Determ.	Sup. Propuesta
-1812619	18-099-016-00130-0001	BARBECHO TRADICIONAL	R		0,12		0,12	0,00
-1812614	18-099-015-00541-0002	OTROS FRUTALES	R		0,04		0,04	0,00
-1812613	18-099-015-00541-0001	BARBECHO TRADICIONAL	R		0,07		0,07	0,00
-1812612	18-099-016-00404-0001	BARBECHO TRADICIONAL	R		0,07		0,07	0,00
-1812611	18-099-023-00385-0001	ALMENDROS	S		1,15		1,15	1,15
-1812610	18-099-025-00082-0001	ALMENDROS	S		1,69		1,69	1,69
-1812609	18-099-021-00196-0001	ALMENDROS	S		2,71		2,71	2,71
-1812575	18-071-502-00107-0001	ALMENDROS	S		1,52		1,52	1,52
-1812574	18-071-502-00107-0003	BARBECHO TRADICIONAL	S		1,68		1,68	1,68
-1812573	18-071-502-00116-0002	BARBECHO TRADICIONAL	S		2,40		2,40	2,40
-1812572	18-099-008-00147-0001	BARBECHO TRADICIONAL	S		5,54		5,54	5,54
-1812571	18-099-016-00737-0001	OLIVAR	R		0,02		0,02	0,00
-1812570	18-099-016-00737-0002	BARBECHO TRADICIONAL	R		0,03		0,03	0,00
-1812569	18-099-015-00259-0001	BARBECHO TRADICIONAL	R		0,22		0,22	0,00
-492317	18-071-504-00019-0002	ALMENDROS	R		1,34		1,34	1,34
5274099	18-011-001-00020-0001	ALMENDROS	R		4,87		4,87	4,87
5274101	18-071-503-00072-0001	ALMENDROS	S		3,82		3,82	3,82
5557269	18-119-007-00035-0001	BARBECHO TRADICIONAL	R		0,25		0,25	0,25
5557271	18-119-007-00037-0001	BARBECHO TRADICIONAL	R		0,51		0,51	0,51
5557272	18-119-007-00036-0001	BARBECHO TRADICIONAL	R		0,30		0,30	0,30
5557273	18-119-009-00010-0001	BARBECHO TRADICIONAL	R		0,82		0,82	0,82
5557277	18-119-009-00050-0002	BARBECHO TRADICIONAL	R		1,16		1,16	1,16
5557278	18-119-009-00013-0001	BARBECHO TRADICIONAL	R		2,61		2,61	2,61
5557281	18-119-009-00050-0003	BARBECHO TRADICIONAL	R		2,81		2,81	2,81
1700000006922428	18-071-504-00019-0001	ALMENDROS	R		2,33		2,33	0,00
1700000006922505	18-071-009-00089-0001	ALMENDROS	S		0,47		0,47	0,47
1700000006922510	18-071-506-00015-0001	ALMENDROS	S		1,53		1,53	1,53
1700000006922511	18-071-506-00016-0002	ALMENDROS	S		2,05		2,05	2,05
1700000006922512	18-071-512-00151-0002	ALMENDROS	R		0,58		0,58	0,58
1700000006922515	18-071-511-00014-0001	ALMENDROS	R		0,60		0,60	0,60
1700000006922519	18-071-511-00215-0001	ALMENDROS	R		0,20		0,20	0,20
1700000006922526	18-011-007-00058-0001	ALMENDROS	S		0,79		0,79	0,79
1700000006922527	18-011-007-00099-0001	ALMENDROS	S		1,49		1,49	1,49

(1) Con incidencias que retienen pago o deniegan el expediente.

(2) Se calcula sobre superficie declarada admisible.

(3) Aplicación del artículo 16 bis del RD 147/2023.

(4) Expediente con algunos recintos de pastos permanentes ubicados en espacios protegidos donde la carga ganadera mínima será 0,1 UGM/ha.

Puede verificar la integridad de una copia de este documento mediante la lectura del código QR adjunto o mediante el acceso a la dirección <https://ws050.juntadeandalucia.es/verificarFirma> indicando el código de VERIFICACIÓN

FIRMADO POR

JUAN JOSE SOLER GARCIA

20/02/2025

ROCIO GUIJARRO MILLAN

VERIFICACIÓN

Pk2jmQ3ESFH4J84V5UNKP32UXX5TB9

PÁG. 765/1379





INCIDENCIAS

INCIDENCIA DESCRIPCIÓN

- 242 Recinto pendiente de acreditación de titularidad.
Recinto:18-071-504-00019-00001 Cultivo:104023 ALMENDROS-LAURANNE Regadío
- 256 Solicitud con recintos no declarados en campaña actual con una reducción por omisión de superficie superior al 3%
CÓDIGO PARA EL PORCENTAJE DE REDUCCIÓN POR OMISIÓN QUE CORRESPONDE A LA SOLICITUD:3
- 3790 Recinto declarado inactivo
Recinto:18-099-015-00259-00001 Cultivo: -
Recinto:18-099-015-00541-00001 Cultivo: -
Recinto:18-099-015-00541-00002 Cultivo: -
Recinto:18-099-016-00130-00001 Cultivo: -
Recinto:18-099-016-00404-00001 Cultivo: -
Recinto:18-099-016-00737-00001 Cultivo: -
Recinto:18-099-016-00737-00002 Cultivo: -
- 3795 Recinto declarado con una situación de riesgo de abandono.
Recinto:18-099-008-00147-00001 Cultivo: -
Recinto:18-119-007-00037-00001 Cultivo: -
Recinto:18-119-009-00050-00003 Cultivo: -

Datos considerados para el Cálculo de la Carga Ganadera del expediente

Superficie determinada para Cálculo Carga Ganadera: 0,00 ha
Carga Ganadera del Expediente: 0,00 ugm/ha

Incidenias de carga ganadera

INCIDENCIA DESCRIPCIÓN

- 86132 Recinto superficie forrajera que no realiza la actividad de producción de pastoreo.
Recinto:18-099-016-00130-00001 Cultivo:20000 BARBECHO TRADICIONAL-SIN VARIEDAD Regadío
Recinto:18-099-015-00541-00001 Cultivo:20000 BARBECHO TRADICIONAL-SIN VARIEDAD Regadío
Recinto:18-099-016-00404-00001 Cultivo:20000 BARBECHO TRADICIONAL-SIN VARIEDAD Regadío
Recinto:18-071-502-00107-00003 Cultivo:20000 BARBECHO TRADICIONAL-SIN VARIEDAD Secano
Recinto:18-071-502-00116-00002 Cultivo:20000 BARBECHO TRADICIONAL-SIN VARIEDAD Secano
Recinto:18-099-008-00147-00001 Cultivo:20000 BARBECHO TRADICIONAL-SIN VARIEDAD Secano
Recinto:18-099-016-00737-00002 Cultivo:20000 BARBECHO TRADICIONAL-SIN VARIEDAD Regadío
Recinto:18-099-015-00259-00001 Cultivo:20000 BARBECHO TRADICIONAL-SIN VARIEDAD Regadío
Recinto:18-119-007-00035-00001 Cultivo:20000 BARBECHO TRADICIONAL-SIN VARIEDAD Regadío
Recinto:18-119-007-00037-00001 Cultivo:20000 BARBECHO TRADICIONAL-SIN VARIEDAD Regadío
Recinto:18-119-007-00036-00001 Cultivo:20000 BARBECHO TRADICIONAL-SIN VARIEDAD Regadío
Recinto:18-119-009-00010-00001 Cultivo:20000 BARBECHO TRADICIONAL-SIN VARIEDAD Regadío
Recinto:18-119-009-00050-00002 Cultivo:20000 BARBECHO TRADICIONAL-SIN VARIEDAD Regadío
Recinto:18-119-009-00013-00001 Cultivo:20000 BARBECHO TRADICIONAL-SIN VARIEDAD Regadío
Recinto:18-119-009-00050-00003 Cultivo:20000 BARBECHO TRADICIONAL-SIN VARIEDAD Regadío

(1) Con incidencias que retienen pago o deniegan el expediente.

(2) Se calcula sobre superficie declarada admisible.

(3) Aplicación del artículo 16 bis del RD 147/2023.

(4) Expediente con algunos recintos de pastos permanentes ubicados en espacios protegidos donde la carga ganadera mínima será 0,1 UGM/ha.

Puede verificar la integridad de una copia de este documento mediante la lectura del código QR adjunto o mediante el acceso a la dirección <https://ws050.juntadeandalucia.es/verificarFirma> indicando el código de VERIFICACIÓN

FIRMADO POR	JUAN JOSE SOLER GARCIA ROCIO GUIJARRO MILLAN	20/02/2025	
VERIFICACIÓN	Pk2jmQ3ESFH4J84V5UNKP32UXX5TB9	PÁG. 766/1379	



APELLIDOS Y NOMBRE / RAZÓN SOCIAL

ROMERA DE TORO MIGUEL FRANCISCO

NIF
****0682*

EXPEDIENTE
1118173

RESOLUCIÓN
CONCESIÓN DE LA AYUDA

DATOS DE MANTENIMIENTO UNIDADES

GRUPO DE PAGO
ZONAS DE LIMITACIONES ESPECIFICAS

Sup. Dec. Admisible	Sup. Propuesta	Sobredecl.	% Sobredecl.
4,32	4,32	0,00	0,00

APLICACIÓN DE REDUCCIONES Y PENALIZACIONES (%)

Criterios de subvencionabilidad (1)	Presentación tardía	Omisión declaración	Condicionalidad
0,00	0,00	0,00	0,00

IMPORTE (Euros)

Calculado(2)	Reducción	Penalización	Reducción Penalización (3)	Penalización adicional	Propuesto	FEADER	MAPA	CAPADR
552,96 €	0,00 €	0,00 €	0,00 €	0,00 €	552,96 €	470,02 €	54,25 €	28,69 €
Importe Unitario:	128,00 €	Nuevo Importe Unitario:	128,00 €					

RECINTOS PROPUESTOS

REF.	REFERENCIA SIGPAC	CULTIVO	S/R	USO SIGPAC	Sup. Dec. admisible	Sup. Campo	Sup. Determ.	Sup. Propuesta
-1885814	18-130-014-00130-0024	TOMATE	R		0,52		0,52	0,52
-1885812	18-130-014-00130-0021	BARBECHO TRADICIONAL	R		0,30		0,30	0,30
-996624	18-130-014-00130-0018	TOMATE	S		0,01		0,01	0,01
-996622	18-130-014-00130-0016	AVENA	S		1,19		1,19	1,19
-996619	18-130-014-00130-0013	BARBECHO TRADICIONAL	S		0,24		0,24	0,24
-996618	18-130-014-00130-0012	TOMATE	S		0,01		0,01	0,01
-996617	18-130-014-00130-0011	TOMATE	S		0,03		0,03	0,03
-996615	18-130-014-00130-0009	TOMATE	S		0,04		0,04	0,04
-996614	18-130-014-00130-0008	BARBECHO TRADICIONAL	S		0,05		0,05	0,05
-996613	18-130-014-00130-0007	TOMATE	S		0,01		0,01	0,01
170000005382043	18-130-014-00130-0003	TOMATE	R		0,68		0,68	0,68
170000005382044	18-130-014-00130-0004	TOMATE	R		0,56		0,56	0,56
170000005382045	18-130-014-00018-0004	AVENA	S		0,12		0,12	0,12
170000005382046	18-130-014-00018-0005	AVENA	S		0,27		0,27	0,27
170000005382049	18-130-014-00018-0003	AVENA	S		0,25		0,25	0,25
170000005382050	18-130-014-00130-0001	MANZANOS	S		0,04		0,04	0,04

INCIDENCIAS

INCIDENCIA DESCRIPCIÓN

3795 Recinto declarado con una situación de riesgo de abandono.
Recinto:18-130-014-00130-00008 Cultivo: -

Datos considerados para el Cálculo de la Carga Ganadera del expediente

Superficie determinada para Cálculo Carga Ganadera: 0,00 ha
Carga Ganadera del Expediente: 0,00 ugm/ha

(1) Con incidencias que retienen pago o deniegan el expediente.

(2) Se calcula sobre superficie declarada admisible.

(3) Aplicación del artículo 16 bis del RD 147/2023.

(4) Expediente con algunos recintos de pastos permanentes ubicados en espacios protegidos donde la carga ganadera mínima será 0,1 UGM/ha.

Puede verificar la integridad de una copia de este documento mediante la lectura del código QR adjunto o mediante el acceso a la dirección <https://ws050.juntadeandalucia.es/verificarFirma> indicando el código de VERIFICACIÓN

FIRMADO POR	JUAN JOSE SOLER GARCIA	20/02/2025
	ROCIO GUIJARRO MILLAN	
VERIFICACIÓN	Pk2jmQ3ESFH4J84V5UNKP32UXX5TB9	PÁG. 767/1379





Incidencias de carga ganadera

INCIDENCIA DESCRIPCIÓN

86132 Recinto superficie forrajera que no realiza la actividad de producción de pastoreo.
Recinto:18-130-014-00130-00021 Cultivo:20000 BARBECHO TRADICIONAL-SIN VARIEDAD Regadío
Recinto:18-130-014-00130-00013 Cultivo:20000 BARBECHO TRADICIONAL-SIN VARIEDAD Secano
Recinto:18-130-014-00130-00008 Cultivo:20000 BARBECHO TRADICIONAL-SIN VARIEDAD Secano

(1) Con incidencias que retienen pago o deniegan el expediente.
(2) Se calcula sobre superficie declarada admisible.
(3) Aplicación del artículo 16 bis del RD 147/2023.
(4) Expediente con algunos recintos de pastos permanentes ubicados en espacios protegidos donde la carga ganadera mínima será 0,1 UGM/ha.

Puede verificar la integridad de una copia de este documento mediante la lectura del código QR adjunto o mediante el acceso a la dirección <https://ws050.juntadeandalucia.es/verificarFirma> indicando el código de VERIFICACIÓN

FIRMADO POR	JUAN JOSE SOLER GARCIA ROCIO GUIJARRO MILLAN	20/02/2025	
VERIFICACIÓN	Pk2jmQ3ESFH4J84V5UNKP32UXX5TB9	PÁG. 768/1379	



APELLIDOS Y NOMBRE / RAZÓN SOCIAL ROMERO BECERRO ANTONIO JESUS
NIF ****2650*
EXPEDIENTE 1031575
RESOLUCIÓN DENEGACIÓN DE LA AYUDA

DATOS DE MANTENIMIENTO UNIDADES

GRUPO DE PAGO ZONAS DE LIMITACIONES ESPECIFICAS
Sup. Dec. Admisible 0,00
Sup. Propuesta 0,00
Sobredecl. 0,00
% Sobredecl. 0,00

APLICACIÓN DE REDUCCIONES Y PENALIZACIONES (%)

Criterios de subvencionabilidad (1)	Presentación tardía	Omisión declaración	Condicionabilidad
100,00	0,00	0,00	0,00

IMPORTE (Euros)

Calculado(2)	Reducción	Penalización	Reducción Penalización (3)	Penalización adicional	Propuesto	FEADER	MAPA	CAPADR
0,00 €	0,00 €	0,00 €	0,00 €	0,00 €	0,00 €	0,00 €	0,00 €	0,00 €
Importe Unitario:	128,00 €	Nuevo Importe Unitario:	0,00 €					

INCIDENCIAS

INCIDENCIA DESCRIPCIÓN

74051 Solicitante de intervención 6613, que no declara ningun recinto en zona desfavorecida.
 74053 Importe inferior a 100 Euros

(1) Con incidencias que retienen pago o deniegan el expediente.

(2) Se calcula sobre superficie declarada admisible.

(3) Aplicación del artículo 16 bis del RD 147/2023.

(4) Expediente con algunos recintos de pastos permanentes ubicados en espacios protegidos donde la carga ganadera mínima será 0,1 UGM/ha.

Puede verificar la integridad de una copia de este documento mediante la lectura del código QR adjunto o mediante el acceso a la dirección <https://ws050.juntadeandalucia.es/verificarFirma> indicando el código de VERIFICACIÓN

FIRMADO POR	JUAN JOSE SOLER GARCIA	20/02/2025	
	ROCIO GUIJARRO MILLAN		
VERIFICACIÓN	Pk2jmQ3ESFH4J84V5UNKP32UXX5TB9	PÁG. 769/1379	



APELLIDOS Y NOMBRE / RAZÓN SOCIAL

ROMERO CARO JUAN ANTONIO

NIF
****1774*

EXPEDIENTE
1267158

RESOLUCIÓN
CONCESIÓN DE LA AYUDA

DATOS DE MANTENIMIENTO UNIDADES

<u>GRUPO DE PAGO</u>	<u>Sup. Dec. Admisible</u>	<u>Sup. Propuesta</u>	<u>Sobredecl.</u>	<u>% Sobredecl.</u>
ZONAS DE LIMITACIONES ESPECIFICAS	27,84	27,84	0,00	0,00

APLICACIÓN DE REDUCCIONES Y PENALIZACIONES (%)

<u>Criterios de subvencionabilidad (1)</u>	<u>Presentación tardía</u>	<u>Omisión declaración</u>	<u>Condicionidad</u>
0,00	0,00	0,00	0,00

IMPORTE (Euros)

<u>Calculado(2)</u>	<u>Reducción</u>	<u>Penalización</u>	<u>Reducción Penalización (3)</u>	<u>Penalización adicional</u>	<u>Propuesto</u>	<u>FEADER</u>	<u>MAPA</u>	<u>CAPADR</u>
2.816,00 €	0,00 €	0,00 €	0,00 €	0,00 €	2.816,00 €	2.393,60 €	276,25 €	146,15 €
<u>Importe Unitario:</u>	128,00 €	<u>Nuevo Importe Unitario:</u>	101,15 €					

(1) Con incidencias que retienen pago o deniegan el expediente.

(2) Se calcula sobre superficie declarada admisible.

(3) Aplicación del artículo 16 bis del RD 147/2023.

(4) Expediente con algunos recintos de pastos permanentes ubicados en espacios protegidos donde la carga ganadera mínima será 0,1 UGM/ha.

Puede verificar la integridad de una copia de este documento mediante la lectura del código QR adjunto o mediante el acceso a la dirección <https://ws050.juntadeandalucia.es/verificarFirma> indicando el código de VERIFICACIÓN

FIRMADO POR	JUAN JOSE SOLER GARCIA	20/02/2025	
	ROCIO GUIJARRO MILLAN		
VERIFICACIÓN	Pk2jmQ3ESFH4J84V5UNKP32UXX5TB9	PÁG. 770/1379	



RECINTOS PROPUESTOS

REF.	REFERENCIA SIGPAC	CULTIVO	S/R	USO SIGPAC	Sup. Dec. admisible	Sup. Campa	Sup. Determ.	Sup. Propuesta
-1765405	18-076-001-00060-0006	ALMENDROS	R		0,07		0,07	0,07
-1235645	18-076-008-00288-0001	ALMENDROS	R		0,02		0,02	0,02
-722768	18-076-001-00060-0002	ALMENDROS	R		0,74		0,74	0,74
-722747	18-076-001-00060-0002	ALMENDROS	R		3,17		3,17	3,17
-35320	18-076-004-00120-0001	CEBADA	R		3,20		3,20	3,20
6180334	18-076-008-00595-0001	ALMENDROS	R		0,13		0,13	0,13
1700000003593526	18-076-005-00019-0001	BARBECHO TRADICIONAL	R		2,05		2,05	2,05
1700000003593527	18-076-003-00105-0001	CEBADA	R		1,27		1,27	1,27
1700000003593529	18-076-003-00106-0001	CEBADA	R		2,10		2,10	2,10
1700000003593531	18-076-003-00107-0001	CEBADA	R		1,95		1,95	1,95
1700000003593532	18-076-003-00008-0001	BARBECHO TRADICIONAL	R		3,25		3,25	3,25
1700000003593533	18-076-003-00066-0001	BARBECHO TRADICIONAL	R		3,66		3,66	3,66
1700000003593535	18-076-010-00208-0002	OTROS FRUTALES	S		0,05		0,05	0,05
1700000003593537	18-076-001-00054-0001	ALMENDROS	S		1,54		1,54	1,54
1700000003593538	18-076-008-00116-0001	ALMENDROS	R		0,08		0,08	0,08
1700000003593539	18-076-008-00143-0001	ALMENDROS	R		0,01		0,01	0,01
1700000003593540	18-076-008-00192-0001	ALMENDROS	R		0,12		0,12	0,12
1700000003593541	18-076-008-00224-0001	ALMENDROS	R		0,01		0,01	0,01
1700000003593542	18-076-008-00225-0001	ALMENDROS	R		0,11		0,11	0,11
1700000003593543	18-076-008-00197-0001	ALMENDROS	R		0,13		0,13	0,13
1700000003593544	18-076-008-00254-0001	ALMENDROS	R		0,10		0,10	0,10
1700000003593545	18-076-008-00267-0001	ALMENDROS	R		0,19		0,19	0,19
1700000003593547	18-076-008-00627-0001	ALMENDROS	R		0,13		0,13	0,13
1700000003593548	18-076-008-00502-0001	ALMENDROS	R		0,09		0,09	0,09
1700000003593549	18-076-008-00509-0001	ALMENDROS	R		0,20		0,20	0,20
1700000003593550	18-076-010-00134-0001	ALMENDROS	R		0,09		0,09	0,09
1700000003593551	18-076-010-00523-0001	ALMENDROS	S		0,55		0,55	0,55
1700000003593552	18-076-008-00679-0001	ALMENDROS	R		0,07		0,07	0,07
1700000003593553	18-076-010-00129-0001	ALMENDROS	R		0,13		0,13	0,13
1700000003593555	18-076-001-00061-0001	ALMENDROS	S		1,40		1,40	1,40
1700000003593556	18-076-008-00261-0001	ALMENDROS	R		0,02		0,02	0,02
1700000003593557	18-076-008-00287-0001	ALMENDROS	R		0,11		0,11	0,11
1700000003593559	18-076-008-00342-0001	ALMENDROS	R		0,13		0,13	0,13
1700000003593560	18-076-008-00295-0002	ALMENDROS	R		0,17		0,17	0,17
1700000003593561	18-076-008-00356-0001	ALMENDROS	R		0,17		0,17	0,17
1700000003593562	18-076-008-00343-0002	ALMENDROS	R		0,02		0,02	0,02
1700000003593563	18-076-008-00379-0001	ALMENDROS	R		0,17		0,17	0,17
1700000003593564	18-076-008-00374-0001	ALMENDROS	R		0,10		0,10	0,10
1700000003593565	18-076-008-00476-0001	ALMENDROS	R		0,26		0,26	0,26
1700000003593566	18-076-008-00475-0001	ALMENDROS	R		0,08		0,08	0,08

Datos considerados para el Cálculo de la Carga Ganadera del expediente

Superficie determinada para Cálculo Carga Ganadera: 0,00 ha

Carga Ganadera del Expediente: 0,00 ugm/ha

Incidencias de carga ganadera

INCIDENCIA DESCRIPCIÓN

- 86132 Recinto superficie forrajera que no realiza la actividad de producción de pastoreo.
- Recinto:18-076-005-00019-00001 Cultivo:20000 BARBECHO TRADICIONAL-SIN VARIEDAD Regadio
- Recinto:18-076-003-00008-00001 Cultivo:20000 BARBECHO TRADICIONAL-SIN VARIEDAD Regadio

(1) Con incidencias que retienen pago o deniegan el expediente.
 (2) Se calcula sobre superficie declarada admisible.
 (3) Aplicación del artículo 16 bis del RD 147/2023.
 (4) Expediente con algunos recintos de pastos permanentes ubicados en espacios protegidos donde la carga ganadera mínima será 0,1 UGM/ha.

Puede verificar la integridad de una copia de este documento mediante la lectura del código QR adjunto o mediante el acceso a la dirección https://ws050.juntadeandalucia.es/verificarFirma indicando el código de VERIFICACIÓN			
FIRMADO POR	JUAN JOSE SOLER GARCIA	20/02/2025	
	ROCIO GUIJARRO MILLAN		
VERIFICACIÓN	Pk2jmQ3ESFH4J84V5UNKP32UXX5TB9		PÁG. 771/1379



Recinto:18-076-003-00066-00001 Cultivo:20000 BARBECHO TRADICIONAL-SIN VARIEDAD Regadío

(1) Con incidencias que retienen pago o deniegan el expediente.
(2) Se calcula sobre superficie declarada admisible.
(3) Aplicación del artículo 16 bis del RD 147/2023.
(4) Expediente con algunos recintos de pastos permanentes ubicados en espacios protegidos donde la carga ganadera mínima será 0,1 UGM/ha.

Puede verificar la integridad de una copia de este documento mediante la lectura del código QR adjunto o mediante el acceso a la dirección <https://ws050.juntadeandalucia.es/verificarFirma> indicando el código de VERIFICACIÓN

FIRMADO POR	JUAN JOSE SOLER GARCIA ROCIO GUIJARRO MILLAN	20/02/2025	
VERIFICACIÓN	Pk2jmQ3ESFH4J84V5UNKP32UXX5TB9	PÁG. 772/1379	



APELLIDOS Y NOMBRE / RAZÓN SOCIAL

ROMERO CHAVES RAFAEL

NIF
****8973*

EXPEDIENTE
1073674

RESOLUCIÓN
CONCESIÓN DE LA AYUDA

DATOS DE MANTENIMIENTO UNIDADES

GRUPO DE PAGO	Sup. Dec. Admisible	Sup. Propuesta	Sobredecl.	% Sobredecl.
ZONAS DE LIMITACIONES ESPECIFICAS	2,46	2,46	0,00	0,00

APLICACIÓN DE REDUCCIONES Y PENALIZACIONES (%)

Criterios de subvencionabilidad (1)	Presentación tardía	Omisión declaración	Condicionalidad
0,00	0,00	0,00	0,00

IMPORTE (Euros)

Calculado(2)	Reducción	Penalización	Reducción Penalización (3)	Penalización adicional	Propuesto	FEADER	MAPA	CAPADR
314,88 €	0,00 €	0,00 €	0,00 €	0,00 €	314,88 €	267,65 €	16,34 €	30,89 €
Importe Unitario:	128,00 €	Nuevo Importe Unitario:	128,00 €					

RECINTOS PROPUESTOS

REF.	REFERENCIA SIGPAC	CULTIVO	S/R	USO SIGPAC	Sup. Dec. admisible	Sup. Campo	Sup. Determ.	Sup. Propuesta
1700000002754938	18-118-012-00114-0001	OLIVAR	S		0,26		0,26	0,26
1700000002754939	18-118-012-00137-0003	OLIVAR	S		0,67		0,67	0,67
1700000002754941	18-118-012-00152-0001	OLIVAR	S		0,89		0,89	0,89
1700000002754943	18-118-012-00121-0001	OLIVAR	R		0,06		0,06	0,06
1700000002754944	18-118-012-00136-0001	OLIVAR	R		0,19		0,19	0,19
1700000002754945	18-118-012-00123-0001	OLIVAR	R		0,39		0,39	0,39

(1) Con incidencias que retienen pago o deniegan el expediente.

(2) Se calcula sobre superficie declarada admisible.

(3) Aplicación del artículo 16 bis del RD 147/2023.

(4) Expediente con algunos recintos de pastos permanentes ubicados en espacios protegidos donde la carga ganadera mínima será 0,1 UGM/ha.

Puede verificar la integridad de una copia de este documento mediante la lectura del código QR adjunto o mediante el acceso a la dirección <https://ws050.juntadeandalucia.es/verificarFirma> indicando el código de VERIFICACIÓN

FIRMADO POR	JUAN JOSE SOLER GARCIA	20/02/2025
	ROCIO GUIJARRO MILLAN	
VERIFICACIÓN	Pk2jmQ3ESFH4J84V5UNKP32UXX5TB9	PÁG. 773/1379





APELLIDOS Y NOMBRE / RAZÓN SOCIAL

ROMERO LOPEZ ANTONIA

NIF

****5131*

EXPEDIENTE

1256204

RESOLUCIÓN

CONCESIÓN DE LA AYUDA

DATOS DE MANTENIMIENTO UNIDADES

GRUPO DE PAGO

ZONAS DE LIMITACIONES ESPECIFICAS

**Sup. Dec.
Admisible**

41,94

**Sup.
Propuesta**

41,94

Sobredecl.

0,00

% Sobredecl.

0,00

APLICACIÓN DE REDUCCIONES Y PENALIZACIONES (%)

Criterios de subvencionabilidad (1)	Presentación tardía	Omisión declaración	Condicionalidad
0,00	0,00	0,00	0,00

IMPORTE (Euros)

Calculado(2)	Reducción	Penalización	Reducción Penalización (3)	Penalización adicional	Propuesto	FEADER	MAPA	CAPADR
2.816,00 €	0,00 €	0,00 €	0,00 €	0,00 €	2.816,00 €	2.393,60 €	276,25 €	146,15 €
Importe Unitario:	128,00 €	Nuevo Importe Unitario:	67,14 €					

(1) Con incidencias que retienen pago o deniegan el expediente.

(2) Se calcula sobre superficie declarada admisible.

(3) Aplicación del artículo 16 bis del RD 147/2023.

(4) Expediente con algunos recintos de pastos permanentes ubicados en espacios protegidos donde la carga ganadera mínima será 0,1 UGM/ha.

Puede verificar la integridad de una copia de este documento mediante la lectura del código QR adjunto o mediante el acceso a la dirección <https://ws050.juntadeandalucia.es/verificarFirma> indicando el código de VERIFICACIÓN

FIRMADO POR	JUAN JOSE SOLER GARCIA	20/02/2025	
	ROCIO GUIJARRO MILLAN		
VERIFICACIÓN	Pk2jmQ3ESFH4J84V5UNKP32UXX5TB9	PÁG. 774/1379	



RECINTOS PROPUESTOS

REF.	REFERENCIA SIGPAC	CULTIVO	S/R	USO SIGPAC	Sup. Dec. admisible	Sup. Campa	Sup. Determ.	Sup. Propuesta
-1629165	18-076-900-09601-0011	ALMENDROS	S		0,02		0,02	0,02
-1629130	18-076-900-09601-0006	ALMENDROS	S		0,09		0,09	0,09
-1607300	18-076-010-00522-0001	ALMENDROS	S		0,40		0,40	0,40
-1607286	18-076-010-00538-0001	ALMENDROS	S		0,63		0,63	0,63
-1607082	18-076-900-09601-0014	ALMENDROS	R		0,03		0,03	0,03
-573272	18-076-008-00554-0003	OTROS FRUTALES	R		0,02		0,02	0,02
-180566	18-076-008-00545-0001	MEZCLA AVENA-CEBADA	R		0,11		0,11	0,11
1700000006945834	18-076-003-00003-0001	ALMENDROS	R		0,21		0,21	0,21
1700000006945835	18-076-003-00004-0001	ALMENDROS	R		0,79		0,79	0,79
1700000006945836	18-076-003-00127-0001	ALMENDROS	R		0,40		0,40	0,40
1700000006945837	18-076-003-00128-0001	ALMENDROS	R		0,70		0,70	0,70
1700000006945839	18-076-003-00111-0001	BARBECHO TRADICIONAL	R		1,34		1,34	1,34
1700000006945840	18-076-005-00075-0001	BARBECHO TRADICIONAL	R		2,57		2,57	2,57
1700000006945841	18-076-005-00076-0001	BARBECHO TRADICIONAL	R		1,66		1,66	1,66
1700000006945842	18-076-005-00077-0001	BARBECHO TRADICIONAL	R		0,96		0,96	0,96
1700000006945843	18-076-008-00544-0001	MEZCLA AVENA-CEBADA	R		0,04		0,04	0,04
1700000006945844	18-076-008-00547-0001	MEZCLA AVENA-CEBADA	R		0,07		0,07	0,07
1700000006945845	18-076-008-00554-0001	MEZCLA AVENA-CEBADA	R		0,09		0,09	0,09
1700000006945846	18-076-001-09024-0002	OTROS FRUTALES	S		0,03		0,03	0,03
1700000006945847	18-076-002-00041-0001	ALMENDROS	R		0,50		0,50	0,50
1700000006945848	18-076-002-00028-0003	ALMENDROS	R		0,63		0,63	0,63
1700000006945849	18-076-002-00028-0002	ALMENDROS	R		0,66		0,66	0,66
1700000006945850	18-076-001-00005-0001	ALMENDROS	R		1,60		1,60	1,60
1700000006945851	18-076-008-00586-0001	ALMENDROS	R		0,12		0,12	0,12
1700000006945852	18-076-008-00587-0001	ALMENDROS	R		0,13		0,13	0,13
1700000006945853	18-076-008-00603-0001	ALMENDROS	R		0,06		0,06	0,06
1700000006945854	18-076-008-00612-0001	ALMENDROS	R		0,35		0,35	0,35
1700000006945855	18-076-008-00615-0001	ALMENDROS	R		0,60		0,60	0,60
1700000006945856	18-076-008-00616-0001	ALMENDROS	R		0,16		0,16	0,16
1700000006945859	18-076-008-00619-0001	ALMENDROS	R		0,54		0,54	0,54
1700000006945860	18-076-008-00655-0001	ALMENDROS	R		0,05		0,05	0,05
1700000006945861	18-076-008-00658-0001	ALMENDROS	R		0,07		0,07	0,07
1700000006945863	18-076-008-00732-0001	ALMENDROS	S		1,19		1,19	1,19
1700000006945865	18-076-008-00749-0001	ALMENDROS	S		1,58		1,58	1,58
1700000006945866	18-076-008-00771-0001	ALMENDROS	S		1,24		1,24	1,24
1700000006945867	18-076-008-00733-0001	ALMENDROS	S		1,35		1,35	1,35
1700000006945868	18-076-008-00770-0001	ALMENDROS	S		0,21		0,21	0,21
1700000006945869	18-076-009-00118-0001	ALMENDROS	S		2,74		2,74	2,74
1700000006945870	18-076-009-00020-0001	ALMENDROS	S		0,36		0,36	0,36
1700000006945871	18-076-010-00007-0001	ALMENDROS	S		0,25		0,25	0,25
1700000006945872	18-076-009-00134-0001	ALMENDROS	S		0,84		0,84	0,84
1700000006945873	18-076-010-00193-0001	ALMENDROS	R		0,10		0,10	0,10
1700000006945874	18-076-010-00194-0001	ALMENDROS	R		0,16		0,16	0,16
1700000006945875	18-076-010-00196-0001	ALMENDROS	R		0,11		0,11	0,11
1700000006945876	18-076-010-00197-0001	ALMENDROS	R		0,11		0,11	0,11
1700000006945877	18-076-010-00199-0002	ALMENDROS	R		0,18		0,18	0,18
1700000006945878	18-076-010-00058-0002	ALMENDROS	R		0,05		0,05	0,05
1700000006945879	18-076-010-00519-0001	ALMENDROS	S		3,32		3,32	3,32
1700000006945880	18-076-001-00038-0001	ALMENDROS	R		1,31		1,31	1,31
1700000006945881	18-076-001-00117-0001	ALMENDROS	R		1,20		1,20	1,20
1700000006945882	18-076-001-00059-0001	ALMENDROS	R		0,57		0,57	0,57
1700000006945883	18-076-001-00025-0001	ALMENDROS	S		0,95		0,95	0,95

(1) Con incidencias que retienen pago o deniegan el expediente.

(2) Se calcula sobre superficie declarada admisible.

(3) Aplicación del artículo 16 bis del RD 147/2023.

(4) Expediente con algunos recintos de pastos permanentes ubicados en espacios protegidos donde la carga ganadera mínima será 0,1 UGM/ha.

Puede verificar la integridad de una copia de este documento mediante la lectura del código QR adjunto o mediante el acceso a la dirección <https://ws050.juntadeandalucia.es/verificarFirma> indicando el código de VERIFICACIÓN

FIRMADO POR

JUAN JOSE SOLER GARCIA

20/02/2025

ROCIO GUIJARRO MILLAN

VERIFICACIÓN

Pk2jmQ3ESFH4J84V5UNKP32UXX5TB9

PÁG. 775/1379





RECINTOS PROPUESTOS

REF.	REFERENCIA SIGPAC	CULTIVO	S/R	USO SIGPAC	Sup. Dec. admisible	Sup. Campa	Sup. Determ.	Sup. Propuesta
170000006945884	18-076-006-00034-0001	ALMENDROS	R		1,51		1,51	1,51
170000006945885	18-076-006-00095-0001	ALMENDROS	R		1,89		1,89	1,89
170000006945886	18-076-006-00089-0001	ALMENDROS	R		2,13		2,13	2,13
170000006945887	18-076-003-00025-0001	ALMENDROS	R		1,24		1,24	1,24
170000006945888	18-076-008-00281-0001	ALMENDROS	R		0,10		0,10	0,10
170000006945889	18-076-008-00313-0001	ALMENDROS	R		0,27		0,27	0,27
170000006945890	18-076-008-00314-0001	ALMENDROS	R		0,39		0,39	0,39
170000006945891	18-076-008-00236-0001	ALMENDROS	R		0,11		0,11	0,11
170000006945892	18-076-008-00224-0001	ALMENDROS	R		0,05		0,05	0,05
170000006945893	18-076-008-00461-0002	ALMENDROS	R		0,20		0,20	0,20
170000006945894	18-076-008-00463-0001	ALMENDROS	R		0,22		0,22	0,22
170000006945895	18-076-008-00408-0001	ALMENDROS	R		0,10		0,10	0,10
170000006945896	18-076-008-00389-0001	ALMENDROS	R		0,28		0,28	0,28

Datos considerados para el Cálculo de la Carga Ganadera del expediente

Superficie determinada para Cálculo Carga Ganadera: 0,00 ha

Carga Ganadera del Expediente: 0,00 ugm/ha

Incidencias de carga ganadera

INCIDENCIA DESCRIPCIÓN

86132	Recinto superficie forrajera que no realiza la actividad de producción de pastoreo.
	Recinto:18-076-003-00111-00001 Cultivo:20000 BARBECHO TRADICIONAL-SIN VARIEDAD Regadío
	Recinto:18-076-005-00075-00001 Cultivo:20000 BARBECHO TRADICIONAL-SIN VARIEDAD Regadío
	Recinto:18-076-005-00076-00001 Cultivo:20000 BARBECHO TRADICIONAL-SIN VARIEDAD Regadío
	Recinto:18-076-005-00077-00001 Cultivo:20000 BARBECHO TRADICIONAL-SIN VARIEDAD Regadío

(1) Con incidencias que retienen pago o deniegan el expediente.

(2) Se calcula sobre superficie declarada admisible.

(3) Aplicación del artículo 16 bis del RD 147/2023.

(4) Expediente con algunos recintos de pastos permanentes ubicados en espacios protegidos donde la carga ganadera mínima será 0,1 UGM/ha.

Puede verificar la integridad de una copia de este documento mediante la lectura del código QR adjunto o mediante el acceso a la dirección <https://ws050.juntadeandalucia.es/verificarFirma> indicando el código de VERIFICACIÓN

FIRMADO POR

JUAN JOSE SOLER GARCIA

20/02/2025

ROCIO GUIJARRO MILLAN

VERIFICACIÓN

Pk2jmQ3ESFH4J84V5UNKP32UXX5TB9

PÁG. 776/1379





APELLIDOS Y NOMBRE / RAZÓN SOCIAL

ROMERO LUQUE MARIA DOLORES

NIF
****3863*

EXPEDIENTE
1233100

RESOLUCIÓN
DENEGACIÓN DE LA AYUDA

DATOS DE MANTENIMIENTO UNIDADES

GRUPO DE PAGO	Sup. Dec. Admisible	Sup. Propuesta	Sobredecl.	% Sobredecl.
ZONAS DE LIMITACIONES ESPECIFICAS	0,00	0,00	0,00	0,00

APLICACIÓN DE REDUCCIONES Y PENALIZACIONES (%)

Criterios de subvencionabilidad (1)	Presentación tardía	Omisión declaración	Condicionalidad
100,00	0,00	0,00	0,00

IMPORTE (Euros)

Calculado(2)	Reducción	Penalización	Reducción Penalización (3)	Penalización adicional	Propuesto	FEADER	MAPA	CAPADR
0,00 €	0,00 €	0,00 €	0,00 €	0,00 €	0,00 €	0,00 €	0,00 €	0,00 €
Importe Unitario:	128,00 €	Nuevo Importe Unitario:	0,00 €					

RECINTOS PROPUESTOS

REF.	REFERENCIA SIGPAC	CULTIVO	S/R	USO SIGPAC	Sup. Dec. admisible	Sup. Campo	Sup. Determ.	Sup. Propuesta
-1136114	18-076-004-00075-0001	CEBADA	R		0,08		0,08	0,08
1700000004620260	18-076-004-00076-0001	CEBADA	R		1,58		1,58	1,58
1700000004620261	18-076-005-00062-0002	GUISANTES	R		2,68		2,68	2,68
1700000004620262	18-076-003-00046-0001	ALMENDROS	R		2,47		2,47	2,47
1700000004620263	18-076-003-00072-0002	ALMENDROS	R		3,00		3,00	3,00
1700000004620264	18-076-003-00083-0001	ALMENDROS	R		2,70		2,70	2,70
1700000004620265	18-076-003-00090-0001	ALMENDROS	R		2,64		2,64	2,64
1700000004620266	18-076-003-00091-0001	ALMENDROS	R		3,59		3,59	3,59
1700000004620267	18-076-003-00092-0001	ALMENDROS	R		3,18		3,18	3,18
1700000004620268	18-076-003-00130-0001	ALMENDROS	R		2,16		2,16	2,16

INCIDENCIAS

INCIDENCIA DESCRIPCIÓN

74018	Productor que no es agricultor a título principal, según los datos del ejercicio fiscal n-1 y seguridad socia.
74053	Importe inferior a 100 Euros

(1) Con incidencias que retienen pago o deniegan el expediente.

(2) Se calcula sobre superficie declarada admisible.

(3) Aplicación del artículo 16 bis del RD 147/2023.

(4) Expediente con algunos recintos de pastos permanentes ubicados en espacios protegidos donde la carga ganadera mínima será 0,1 UGM/ha.

Puede verificar la integridad de una copia de este documento mediante la lectura del código QR adjunto o mediante el acceso a la dirección <https://ws050.juntadeandalucia.es/verificarFirma> indicando el código de VERIFICACIÓN

FIRMADO POR	JUAN JOSE SOLER GARCIA	20/02/2025
	ROCIO GUIJARRO MILLAN	
VERIFICACIÓN	Pk2jmQ3ESFH4J84V5UNKP32UXX5TB9	PÁG. 777/1379





APELLIDOS Y NOMBRE / RAZÓN SOCIAL

ROMERO MARTINEZ DOLORES

NIF

****5002*

EXPEDIENTE

1123983

RESOLUCIÓN

CONCESIÓN DE LA AYUDA

DATOS DE MANTENIMIENTO UNIDADES

GRUPO DE PAGO

ZONAS DE LIMITACIONES ESPECIFICAS

Sup. Dec. Admisible

281,00

Sup. Propuesta

252,02

Sobredecl.

28,98

% Sobredecl.

10,31

APLICACIÓN DE REDUCCIONES Y PENALIZACIONES (%)

Criterios de subvencionabilidad (1)	Presentación tardía	Omisión declaración	Condicionalidad
0,00	0,00	0,00	0,00

IMPORTE (Euros)

Calculado(2)	Reducción	Penalización	Reducción Penalización (3)	Penalización adicional	Propuesto	FEADER	MAPA	CAPADR
2.816,00 €	290,42 €	520,93 €	0,00 €	0,00 €	2.004,65 €	1.703,95 €	104,04 €	196,66 €
Importe Unitario:	128,00 €	Nuevo Importe Unitario:	10,02 €					

RECINTOS PROPUESTOS

REF.	REFERENCIA SIGPAC	CULTIVO	S/R	USO SIGPAC	Sup. Dec. admisible	Sup. Campo	Sup. Determ.	Sup. Propuesta
-1830669	18-096-012-00092-0002	PASTOS PERMANENTES DE 5 O MAS AÑOS	S		1,93		1,93	0,00
-1830668	18-096-012-00092-0001	PASTOS PERMANENTES DE 5 O MAS AÑOS	S		3,24		3,24	0,00
-1830667	18-096-012-00075-0001	PASTOS PERMANENTES DE 5 O MAS AÑOS	S		1,38		1,38	0,00
-1830666	18-096-012-00061-0001	PASTOS PERMANENTES DE 5 O MAS AÑOS	S		3,47		3,47	0,00
-1830665	18-096-010-00074-0001	PASTOS PERMANENTES DE 5 O MAS AÑOS	S		2,82		2,82	0,00
-1830664	18-096-010-00073-0001	PASTOS PERMANENTES DE 5 O MAS AÑOS	S		6,14		6,14	0,00
-1830663	18-096-009-00043-0001	PASTOS PERMANENTES DE 5 O MAS AÑOS	S		5,51		5,51	0,00
-1830662	18-096-009-00040-0001	PASTOS PERMANENTES DE 5 O MAS AÑOS	S		0,59		0,59	0,00
-1830661	18-096-009-00009-0001	PASTOS PERMANENTES DE 5 O MAS AÑOS	S		3,90		3,90	0,00
4131575	18-096-009-00046-0006	PASTOS PERMANENTES DE 5 O MAS AÑOS	S		4,28		4,28	4,28
170000005639911	18-096-003-00047-0001	PASTOS PERMANENTES DE 5 O MAS AÑOS	S		220,37		220,37	220,37
170000005639912	18-096-009-00048-0001	PASTOS PERMANENTES DE 5 O MAS AÑOS	S		3,22		3,22	3,22
170000005639913	18-096-010-00027-0001	PASTOS PERMANENTES DE 5 O MAS AÑOS	S		3,72		3,72	3,72
170000005639914	18-096-010-00028-0001	PASTOS PERMANENTES DE 5 O MAS AÑOS	S		0,24		0,24	0,24
170000005639916	18-096-003-00048-0002	PASTOS PERMANENTES DE 5 O MAS AÑOS	S		20,19		20,19	20,19

INCIDENCIAS

INCIDENCIA DESCRIPCIÓN

3790 Recinto declarado inactivo
 Recinto:18-096-009-00009-00001 Cultivo: -
 Recinto:18-096-009-00040-00001 Cultivo: -
 Recinto:18-096-009-00043-00001 Cultivo: -
 Recinto:18-096-010-00073-00001 Cultivo: -
 Recinto:18-096-010-00074-00001 Cultivo: -
 Recinto:18-096-012-00061-00001 Cultivo: -
 Recinto:18-096-012-00075-00001 Cultivo: -
 Recinto:18-096-012-00092-00001 Cultivo: -
 Recinto:18-096-012-00092-00002 Cultivo: -

(1) Con incidencias que retienen pago o deniegan el expediente.

(2) Se calcula sobre superficie declarada admisible.

(3) Aplicación del artículo 16 bis del RD 147/2023.

(4) Expediente con algunos recintos de pastos permanentes ubicados en espacios protegidos donde la carga ganadera mínima será 0,1 UGM/ha.

Puede verificar la integridad de una copia de este documento mediante la lectura del código QR adjunto o mediante el acceso a la dirección <https://ws050.juntadeandalucia.es/verificarFirma> indicando el código de VERIFICACIÓN

FIRMADO POR

JUAN JOSE SOLER GARCIA

20/02/2025

ROCIO GUIJARRO MILLAN

VERIFICACIÓN

Pk2jmQ3ESFH4J84V5UNKP32UXX5TB9

PÁG. 778/1379





Datos considerados para el Cálculo de la Carga Ganadera del expediente

Superficie determinada para Cálculo Carga Ganadera: 281,00 ha

Carga Ganadera del Expediente: 0,33 ugm/ha

Explotación	Especie	Ugm Calculada para CG
ES180940000058	BOVINA	85,52
ES180940000058	OVINA	6,94

Recintos Determinados para el Cálculo de Garga Ganadera

REF.	REFERENCIA SIGPAC	CULTIVO	DESCRIPCIÓN CULTIVO	S/R	SUP. PROPUESTA (ha)
-1830669	18-096-012-00092-00002	62000	PASTOS PERMANENTES DE 5 O MAS AÑOS-SIN VARIEDAD	S	1,93
-1830668	18-096-012-00092-00001	62000	PASTOS PERMANENTES DE 5 O MAS AÑOS-SIN VARIEDAD	S	3,24
-1830667	18-096-012-00075-00001	62000	PASTOS PERMANENTES DE 5 O MAS AÑOS-SIN VARIEDAD	S	1,38
-1830666	18-096-012-00061-00001	62000	PASTOS PERMANENTES DE 5 O MAS AÑOS-SIN VARIEDAD	S	3,47
-1830665	18-096-010-00074-00001	62000	PASTOS PERMANENTES DE 5 O MAS AÑOS-SIN VARIEDAD	S	2,82
-1830664	18-096-010-00073-00001	62000	PASTOS PERMANENTES DE 5 O MAS AÑOS-SIN VARIEDAD	S	6,14
-1830663	18-096-009-00043-00001	62000	PASTOS PERMANENTES DE 5 O MAS AÑOS-SIN VARIEDAD	S	5,51
-1830662	18-096-009-00040-00001	62000	PASTOS PERMANENTES DE 5 O MAS AÑOS-SIN VARIEDAD	S	0,59
-1830661	18-096-009-00009-00001	62000	PASTOS PERMANENTES DE 5 O MAS AÑOS-SIN VARIEDAD	S	3,90
4131575	18-096-009-00046-00006	62000	PASTOS PERMANENTES DE 5 O MAS AÑOS-SIN VARIEDAD	S	4,28
1700000005639911	18-096-003-00047-00001	62000	PASTOS PERMANENTES DE 5 O MAS AÑOS-SIN VARIEDAD	S	220,37
1700000005639912	18-096-009-00048-00001	62000	PASTOS PERMANENTES DE 5 O MAS AÑOS-SIN VARIEDAD	S	3,22
1700000005639913	18-096-010-00027-00001	62000	PASTOS PERMANENTES DE 5 O MAS AÑOS-SIN VARIEDAD	S	3,72
1700000005639914	18-096-010-00028-00001	62000	PASTOS PERMANENTES DE 5 O MAS AÑOS-SIN VARIEDAD	S	0,24
1700000005639916	18-096-003-00048-00002	62000	PASTOS PERMANENTES DE 5 O MAS AÑOS-SIN VARIEDAD	S	20,19

(1) Con incidencias que retienen pago o deniegan el expediente.

(2) Se calcula sobre superficie declarada admisible.

(3) Aplicación del artículo 16 bis del RD 147/2023.

(4) Expediente con algunos recintos de pastos permanentes ubicados en espacios protegidos donde la carga ganadera mínima será 0,1 UGM/ha.

Puede verificar la integridad de una copia de este documento mediante la lectura del código QR adjunto o mediante el acceso a la dirección <https://ws050.juntadeandalucia.es/verificarFirma> indicando el código de VERIFICACIÓN

FIRMADO POR	JUAN JOSE SOLER GARCIA ROCIO GUIJARRO MILLAN	20/02/2025	
VERIFICACIÓN	Pk2jmQ3ESFH4J84V5UNKP32UXX5TB9	PÁG. 779/1379	

**APellidos y nombre / Razón social**

ROMERO MARTOS ANTONIO

NIF

****5827*

Expediente

1203450

Resolución

DENEGACIÓN DE LA AYUDA

Datos de mantenimiento unidades**Grupo de pago**

ZONAS DE LIMITACIONES ESPECIFICAS

**Sup. Dec.
Admisible**

0,00

**Sup.
Propuesta**

0,00

Sobredecl.

0,00

% Sobredecl.

0,00

Aplicación de reducciones y penalizaciones (%)

Criterios de subvencionabilidad (1)	Presentación tardía	Omisión declaración	Condicionidad
100,00	0,00	0,00	0,00

Importe (Euros)

Calculado(2)	Reducción	Penalización	Reducción Penalización (3)	Penalización adicional	Propuesto	FEADER	MAPA	CAPADR
0,00 €	0,00 €	0,00 €	0,00 €	0,00 €	0,00 €	0,00 €	0,00 €	0,00 €
Importe Unitario:	128,00 €	Nuevo Importe Unitario:	0,00 €					

(1) Con incidencias que retienen pago o deniegan el expediente.

(2) Se calcula sobre superficie declarada admisible.

(3) Aplicación del artículo 16 bis del RD 147/2023.

(4) Expediente con algunos recintos de pastos permanentes ubicados en espacios protegidos donde la carga ganadera mínima será 0,1 UGM/ha.

Puede verificar la integridad de una copia de este documento mediante la lectura del código QR adjunto o mediante el acceso a la dirección <https://ws050.juntadeandalucia.es/verificarFirma> indicando el código de VERIFICACIÓN

FIRMADO POR

JUAN JOSE SOLER GARCIA

20/02/2025

ROCIO GUIJARRO MILLAN

VERIFICACIÓN

Pk2jmQ3ESFH4J84V5UNKP32UXX5TB9

PÁG. 780/1379





INCIDENCIAS

INCIDENCIA DESCRIPCIÓN


- 225 Superficie neta de cruce en un recinto en el conjunto de solicitudes supera superficie admisible que SIGPAC establece para él.
Recinto:18-003-004-00269-00005 Cultivo:62000 PASTOS PERMANENTES DE 5 O MAS AÑOS-SIN VARIEDAD Secano Superficie admisible de pastos del recinto según SIGPAC.:1277 Suma de superficies de cruce netas declaradas para este recinto por todos los solicitantes.:1280 Exceso de superficie (Hectáreas):0,03
- 226 Recinto abandonado según SIGPAC por el que solicita alguna ayuda/práctica.
Recinto:18-003-003-00076-00005 Cultivo:63000 PASTOS DE MENOS DE 5 AÑOS-SIN VARIEDAD Secano
Recinto:18-003-003-00085-00004 Cultivo:5000 CEBADA-SIN VARIEDAD Secano
- 242 Recinto pendiente de acreditación de titularidad.
Recinto:18-003-004-00269-00005 Cultivo:62000 PASTOS PERMANENTES DE 5 O MAS AÑOS-SIN VARIEDAD Secano
- 3795 Recinto declarado con una situación de riesgo de abandono.
Recinto:18-003-002-00004-00001 Cultivo: -
Recinto:18-003-002-00005-00001 Cultivo: -
Recinto:18-003-002-00006-00001 Cultivo: -
Recinto:18-003-004-00244-00002 Cultivo: -
Recinto:18-003-004-00268-00003 Cultivo: -
- 74051 Solicitante de intervención 6613, que no declara ningún recinto en zona desfavorecida.
- 74053 Importe inferior a 100 Euros
- 86119 Carga ganadera NO cumple con el valor mínimo de 0,2 UGM/ha.
Recinto:18-003-001-00030-00004 Cultivo:62000 PASTOS PERMANENTES DE 5 O MAS AÑOS-SIN VARIEDAD Secano Carga Ganadera:0,17
Recinto:18-003-001-00030-00006 Cultivo:62000 PASTOS PERMANENTES DE 5 O MAS AÑOS-SIN VARIEDAD Secano Carga Ganadera:0,17
Recinto:18-003-001-00031-00002 Cultivo:62000 PASTOS PERMANENTES DE 5 O MAS AÑOS-SIN VARIEDAD Secano Carga Ganadera:0,17
Recinto:18-003-001-00033-00016 Cultivo:62000 PASTOS PERMANENTES DE 5 O MAS AÑOS-SIN VARIEDAD Regadío Carga Ganadera:0,17
Recinto:18-003-001-00106-00002 Cultivo:62000 PASTOS PERMANENTES DE 5 O MAS AÑOS-SIN VARIEDAD Secano Carga Ganadera:0,17
Recinto:18-003-001-00106-00003 Cultivo:62000 PASTOS PERMANENTES DE 5 O MAS AÑOS-SIN VARIEDAD Regadío Carga Ganadera:0,17
Recinto:18-003-002-00001-00003 Cultivo:62000 PASTOS PERMANENTES DE 5 O MAS AÑOS-SIN VARIEDAD Secano Carga Ganadera:0,17
Recinto:18-003-002-00005-00002 Cultivo:62000 PASTOS PERMANENTES DE 5 O MAS AÑOS-SIN VARIEDAD Secano Carga Ganadera:0,17
Recinto:18-003-002-00005-00003 Cultivo:62000 PASTOS PERMANENTES DE 5 O MAS AÑOS-SIN VARIEDAD Secano Carga Ganadera:0,17
Recinto:18-003-002-00005-00004 Cultivo:62000 PASTOS PERMANENTES DE 5 O MAS AÑOS-SIN VARIEDAD Secano Carga Ganadera:0,17
Recinto:18-003-002-00015-00003 Cultivo:62000 PASTOS PERMANENTES DE 5 O MAS AÑOS-SIN VARIEDAD Secano Carga Ganadera:0,17
Recinto:18-003-002-00015-00004 Cultivo:62000 PASTOS PERMANENTES DE 5 O MAS AÑOS-SIN VARIEDAD Secano Carga Ganadera:0,17
Recinto:18-003-002-00018-00010 Cultivo:62000 PASTOS PERMANENTES DE 5 O MAS AÑOS-SIN VARIEDAD Secano Carga Ganadera:0,17
Recinto:18-003-002-00034-00002 Cultivo:62000 PASTOS PERMANENTES DE 5 O MAS AÑOS-SIN VARIEDAD Secano Carga Ganadera:0,17
Recinto:18-003-003-00062-00001 Cultivo:62000 PASTOS PERMANENTES DE 5 O MAS AÑOS-SIN VARIEDAD Secano Carga Ganadera:0,17
Recinto:18-003-003-00062-00003 Cultivo:62000 PASTOS PERMANENTES DE 5 O MAS AÑOS-SIN VARIEDAD Secano Carga Ganadera:0,17
Recinto:18-003-003-00062-00005 Cultivo:62000 PASTOS PERMANENTES DE 5 O MAS AÑOS-SIN VARIEDAD Secano Carga Ganadera:0,17
Recinto:18-003-003-00062-00007 Cultivo:62000 PASTOS PERMANENTES DE 5 O MAS AÑOS-SIN VARIEDAD Secano Carga Ganadera:0,17
Recinto:18-003-003-00062-00010 Cultivo:62000 PASTOS PERMANENTES DE 5 O MAS AÑOS-SIN VARIEDAD Secano Carga Ganadera:0,17
Recinto:18-003-003-00062-00011 Cultivo:62000 PASTOS PERMANENTES DE 5 O MAS AÑOS-SIN VARIEDAD Secano Carga Ganadera:0,17
Recinto:18-003-003-00069-00008 Cultivo:62000 PASTOS PERMANENTES DE 5 O MAS AÑOS-SIN VARIEDAD Secano Carga Ganadera:0,17
Recinto:18-003-003-00072-00001 Cultivo:62000 PASTOS PERMANENTES DE 5 O MAS AÑOS-SIN VARIEDAD Secano Carga Ganadera:0,17

(1) Con incidencias que retienen pago o deniegan el expediente.

(2) Se calcula sobre superficie declarada admisible.

(3) Aplicación del artículo 16 bis del RD 147/2023.

(4) Expediente con algunos recintos de pastos permanentes ubicados en espacios protegidos donde la carga ganadera mínima será 0,1 UGM/ha.

Puede verificar la integridad de una copia de este documento mediante la lectura del código QR adjunto o mediante el acceso a la dirección https://ws050.juntadeandalucia.es/verificarFirma indicando el código de VERIFICACIÓN			
FIRMADO POR	JUAN JOSE SOLER GARCIA ROCIO GUIJARRO MILLAN	20/02/2025	
VERIFICACIÓN	Pk2jmQ3ESFH4J84V5UNKP32UXX5TB9	PÁG. 781/1379	



INCIDENCIAS

INCIDENCIA DESCRIPCIÓN

Recinto:18-003-003-00074-00001	Cultivo:62000	PASTOS PERMANENTES DE 5 O MAS AÑOS-SIN VARIEDAD	Secano	Carga Ganadera:0,17
Recinto:18-003-003-00074-00002	Cultivo:62000	PASTOS PERMANENTES DE 5 O MAS AÑOS-SIN VARIEDAD	Secano	Carga Ganadera:0,17
Recinto:18-003-003-00076-00005	Cultivo:63000	PASTOS DE MENOS DE 5 AÑOS-SIN VARIEDAD	Secano	Carga Ganadera:0,17
Recinto:18-003-003-00081-00001	Cultivo:62000	PASTOS PERMANENTES DE 5 O MAS AÑOS-SIN VARIEDAD	Secano	Carga Ganadera:0,17
Recinto:18-003-003-00081-00002	Cultivo:62000	PASTOS PERMANENTES DE 5 O MAS AÑOS-SIN VARIEDAD	Secano	Carga Ganadera:0,17
Recinto:18-003-003-00081-00009	Cultivo:62000	PASTOS PERMANENTES DE 5 O MAS AÑOS-SIN VARIEDAD	Secano	Carga Ganadera:0,17
Recinto:18-003-003-00081-00011	Cultivo:62000	PASTOS PERMANENTES DE 5 O MAS AÑOS-SIN VARIEDAD	Secano	Carga Ganadera:0,17
Recinto:18-003-003-00081-00012	Cultivo:62000	PASTOS PERMANENTES DE 5 O MAS AÑOS-SIN VARIEDAD	Secano	Carga Ganadera:0,17
Recinto:18-003-003-00085-00001	Cultivo:62000	PASTOS PERMANENTES DE 5 O MAS AÑOS-SIN VARIEDAD	Secano	Carga Ganadera:0,17
Recinto:18-003-003-00085-00006	Cultivo:62000	PASTOS PERMANENTES DE 5 O MAS AÑOS-SIN VARIEDAD	Secano	Carga Ganadera:0,17
Recinto:18-003-004-00235-00001	Cultivo:62000	PASTOS PERMANENTES DE 5 O MAS AÑOS-SIN VARIEDAD	Secano	Carga Ganadera:0,17
Recinto:18-003-004-00235-00002	Cultivo:62000	PASTOS PERMANENTES DE 5 O MAS AÑOS-SIN VARIEDAD	Secano	Carga Ganadera:0,17
Recinto:18-003-004-00236-00001	Cultivo:62000	PASTOS PERMANENTES DE 5 O MAS AÑOS-SIN VARIEDAD	Secano	Carga Ganadera:0,17
Recinto:18-003-004-00236-00003	Cultivo:62000	PASTOS PERMANENTES DE 5 O MAS AÑOS-SIN VARIEDAD	Secano	Carga Ganadera:0,17
Recinto:18-003-004-00237-00001	Cultivo:62000	PASTOS PERMANENTES DE 5 O MAS AÑOS-SIN VARIEDAD	Secano	Carga Ganadera:0,17
Recinto:18-003-004-00237-00003	Cultivo:62000	PASTOS PERMANENTES DE 5 O MAS AÑOS-SIN VARIEDAD	Secano	Carga Ganadera:0,17
Recinto:18-003-004-00244-00001	Cultivo:62000	PASTOS PERMANENTES DE 5 O MAS AÑOS-SIN VARIEDAD	Secano	Carga Ganadera:0,17
Recinto:18-003-004-00264-00003	Cultivo:62000	PASTOS PERMANENTES DE 5 O MAS AÑOS-SIN VARIEDAD	Regadío	Carga Ganadera:0,17
Recinto:18-003-004-00268-00001	Cultivo:62000	PASTOS PERMANENTES DE 5 O MAS AÑOS-SIN VARIEDAD	Secano	Carga Ganadera:0,17
Recinto:18-003-004-00269-00005	Cultivo:62000	PASTOS PERMANENTES DE 5 O MAS AÑOS-SIN VARIEDAD	Secano	Carga Ganadera:0,17

(1) Con incidencias que retienen pago o deniegan el expediente.
 (2) Se calcula sobre superficie declarada admisible.
 (3) Aplicación del artículo 16 bis del RD 147/2023.
 (4) Expediente con algunos recintos de pastos permanentes ubicados en espacios protegidos donde la carga ganadera mínima será 0,1 UGM/ha.

Puede verificar la integridad de una copia de este documento mediante la lectura del código QR adjunto o mediante el acceso a la dirección https://ws050.juntadeandalucia.es/verificarFirma indicando el código de VERIFICACIÓN			
FIRMADO POR	JUAN JOSE SOLER GARCIA ROCIO GUIJARRO MILLAN	20/02/2025	
VERIFICACIÓN	Pk2jmQ3ESFH4J84V5UNKP32UXX5TB9	PÁG. 782/1379	



APELLIDOS Y NOMBRE / RAZÓN SOCIAL

ROMERO ROMERO ANA MARIA

NIF
****5928*

EXPEDIENTE
1102174

RESOLUCIÓN
DENEGACIÓN DE LA AYUDA

DATOS DE MANTENIMIENTO UNIDADES

GRUPO DE PAGO
ZONAS DE LIMITACIONES ESPECIFICAS

Sup. Dec. Admisible	Sup. Propuesta	Sobredecl.	% Sobredecl.
0,00	0,00	0,00	0,00

APLICACIÓN DE REDUCCIONES Y PENALIZACIONES (%)

Criterios de subvencionabilidad (1)	Presentación tardía	Omisión declaración	Condicionalidad
100,00	0,00	0,00	0,00

IMPORTE (Euros)

Calculado(2)	Reducción	Penalización	Reducción Penalización (3)	Penalización adicional	Propuesto	FEADER	MAPA	CAPADR
0,00 €	0,00 €	0,00 €	0,00 €	0,00 €	0,00 €	0,00 €	0,00 €	0,00 €
Importe Unitario:	128,00 €	Nuevo Importe Unitario:	0,00 €					

RECINTOS PROPUESTOS

REF.	REFERENCIA SIGPAC	CULTIVO	S/R	USO SIGPAC	Sup. Dec. admisible	Sup. Campo	Sup. Determ.	Sup. Propuesta
-1790304	18-076-003-00032-0003	GUISANTES	S		0,50		0,50	0,50
-1790211	18-076-006-00094-0002	CEBADA	S		0,67		0,67	0,67
-1511165	18-076-900-09601-0016	ALMENDROS	R		0,05		0,05	0,05
7412441	18-076-005-00021-0001	BARBECHO TRADICIONAL	R		0,80		0,80	0,80
1700000005503251	18-076-002-00029-0002	BARBECHO TRADICIONAL	R		1,10		1,10	1,10
1700000005503252	18-076-006-00033-0002	CEBADA	S		2,09		2,09	2,09
1700000005503253	18-076-006-00094-0002	CEBADA	S		0,99		0,99	0,99
1700000005503255	18-076-005-00087-0001	CEBADA	R		3,02		3,02	3,02
1700000005503256	18-076-002-00042-0002	BARBECHO TRADICIONAL	R		0,86		0,86	0,86
1700000005503259	18-076-004-00007-0002	BARBECHO TRADICIONAL	R		2,23		2,23	2,23
1700000005503260	18-076-003-00050-0001	BARBECHO TRADICIONAL	R		0,72		0,72	0,72
1700000005503261	18-076-003-00051-0001	BARBECHO TRADICIONAL	R		0,18		0,18	0,18
1700000005503262	18-076-003-00032-0003	BARBECHO TRADICIONAL	S		4,39		4,39	4,39
1700000005503263	18-076-003-00133-0002	GUISANTES	S		0,91		0,91	0,91
1700000005503265	18-076-008-00738-0001	ALMENDROS	S		2,00		2,00	2,00
1700000005503266	18-076-008-00708-0001	ALMENDROS	R		0,26		0,26	0,26
1700000005503267	18-076-009-00050-0001	ALMENDROS	S		3,65		3,65	3,65
1700000005503268	18-076-008-00741-0001	ALMENDROS	S		3,13		3,13	3,13
1700000005503269	18-076-008-00515-0001	ALMENDROS	R		0,15		0,15	0,15
1700000005503270	18-076-008-00292-0001	ALMENDROS	R		0,29		0,29	0,29
1700000005503271	18-076-008-00670-0001	ALMENDROS	R		0,26		0,26	0,26
1700000005503272	18-076-008-00507-0001	ALMENDROS	R		0,09		0,09	0,09
1700000005503273	18-076-010-00415-0001	ALMENDROS	S		1,14		1,14	1,14
1700000005503274	18-076-010-00004-0001	ALMENDROS	S		0,55		0,55	0,55
1700000005503275	18-076-009-00102-0001	ALMENDROS	S		0,45		0,45	0,45
1700000005503276	18-076-010-00175-0001	ALMENDROS	S		0,78		0,78	0,78
1700000005503277	18-076-009-00130-0001	ALMENDROS	S		2,10		2,10	2,10
1700000005503278	18-076-008-00034-0001	ALMENDROS	R		0,22		0,22	0,22
1700000005503279	18-076-008-00044-0001	ALMENDROS	R		0,25		0,25	0,25

(1) Con incidencias que retienen pago o deniegan el expediente.

(2) Se calcula sobre superficie declarada admisible.

(3) Aplicación del artículo 16 bis del RD 147/2023.

(4) Expediente con algunos recintos de pastos permanentes ubicados en espacios protegidos donde la carga ganadera mínima será 0,1 UGM/ha.

Puede verificar la integridad de una copia de este documento mediante la lectura del código QR adjunto o mediante el acceso a la dirección <https://ws050.juntadeandalucia.es/verificarFirma> indicando el código de VERIFICACIÓN

FIRMADO POR

JUAN JOSE SOLER GARCIA

20/02/2025

ROCIO GUIJARRO MILLAN

VERIFICACIÓN

Pk2jmQ3ESFH4J84V5UNKP32UX5TB9

PÁG. 783/1379





INCIDENCIAS

INCIDENCIA DESCRIPCIÓN

- 74018 Productor que no es agricultor a título principal, según los datos del ejercicio fiscal n-1 y seguridad socia.
- 74053 Importe inferior a 100 Euros

Datos considerados para el Cálculo de la Carga Ganadera del expediente

Superficie determinada para Cálculo Carga Ganadera: 0,00 ha
Carga Ganadera del Expediente: 0,00 ugm/ha

Incidencias de carga ganadera

INCIDENCIA DESCRIPCIÓN

- 86132 Recinto superficie forrajera que no realiza la actividad de producción de pastoreo.
 Recinto:18-076-005-00021-00001 Cultivo:20000 BARBECHO TRADICIONAL-SIN VARIEDAD Regadío
 Recinto:18-076-002-00029-00002 Cultivo:20000 BARBECHO TRADICIONAL-SIN VARIEDAD Regadío
 Recinto:18-076-002-00042-00002 Cultivo:20000 BARBECHO TRADICIONAL-SIN VARIEDAD Regadío
 Recinto:18-076-004-00007-00002 Cultivo:20000 BARBECHO TRADICIONAL-SIN VARIEDAD Regadío
 Recinto:18-076-003-00050-00001 Cultivo:20000 BARBECHO TRADICIONAL-SIN VARIEDAD Regadío
 Recinto:18-076-003-00051-00001 Cultivo:20000 BARBECHO TRADICIONAL-SIN VARIEDAD Regadío
 Recinto:18-076-003-00032-00003 Cultivo:20000 BARBECHO TRADICIONAL-SIN VARIEDAD Secano

(1) Con incidencias que retienen pago o deniegan el expediente.
 (2) Se calcula sobre superficie declarada admisible.
 (3) Aplicación del artículo 16 bis del RD 147/2023.
 (4) Expediente con algunos recintos de pastos permanentes ubicados en espacios protegidos donde la carga ganadera mínima será 0,1 UGM/ha.

Puede verificar la integridad de una copia de este documento mediante la lectura del código QR adjunto o mediante el acceso a la dirección https://ws050.juntadeandalucia.es/verificarFirma indicando el código de VERIFICACIÓN			
FIRMADO POR	JUAN JOSE SOLER GARCIA ROCIO GUIJARRO MILLAN	20/02/2025	
VERIFICACIÓN	Pk2jmQ3ESFH4J84V5UNKP32UXX5TB9	PÁG. 784/1379	



APELLIDOS Y NOMBRE / RAZÓN SOCIAL

ROSALES RODRIGUEZ JUAN FRANCISCO

NIF

****8375*

EXPEDIENTE

1136235

RESOLUCIÓN

CONCESIÓN DE LA AYUDA

DATOS DE MANTENIMIENTO UNIDADES

GRUPO DE PAGO	Sup. Dec. Admisible	Sup. Propuesta	Sobredecl.	% Sobredecl.
ZONAS DE LIMITACIONES ESPECIFICAS	4,01	4,01	0,00	0,00

APLICACIÓN DE REDUCCIONES Y PENALIZACIONES (%)

Criterios de subvencionabilidad (1)	Presentación tardía	Omisión declaración	Condicionabilidad
0,00	0,00	0,00	0,00

IMPORTE (Euros)

Calculado(2)	Reducción	Penalización	Reducción Penalización (3)	Penalización adicional	Propuesto	FEADER	MAPA	CAPADR
513,28 €	0,00 €	0,00 €	0,00 €	0,00 €	513,28 €	436,29 €	26,64 €	50,35 €
Importe Unitario:	128,00 €	Nuevo Importe Unitario:	128,00 €					

RECINTOS PROPUESTOS

REF.	REFERENCIA SIGPAC	CULTIVO	S/R	USO SIGPAC	Sup. Dec. admisible	Sup. Campo	Sup. Determ.	Sup. Propuesta
1700000007013662	18-070-011-00122-0005	ALMENDROS	S		4,01		4,01	4,01

(1) Con incidencias que retienen pago o deniegan el expediente.

(2) Se calcula sobre superficie declarada admisible.

(3) Aplicación del artículo 16 bis del RD 147/2023.

(4) Expediente con algunos recintos de pastos permanentes ubicados en espacios protegidos donde la carga ganadera mínima será 0,1 UGM/ha.

Puede verificar la integridad de una copia de este documento mediante la lectura del código QR adjunto o mediante el acceso a la dirección <https://ws050.juntadeandalucia.es/verificarFirma> indicando el código de VERIFICACIÓN

FIRMADO POR	JUAN JOSE SOLER GARCIA ROCIO GUIJARRO MILLAN	20/02/2025	
VERIFICACIÓN	Pk2jmQ3ESFH4J84V5UNKP32UXX5TB9	PÁG. 785/1379	



APELLIDOS Y NOMBRE / RAZÓN SOCIAL ROSILLO RUEDA JUAN ANTONIO
NIF ****1110*
EXPEDIENTE 1193141
RESOLUCIÓN CONCESIÓN DE LA AYUDA

DATOS DE MANTENIMIENTO UNIDADES

GRUPO DE PAGO	Sup. Dec. Admisible	Sup. Propuesta	Sobredecl.	% Sobredecl.
ZONAS DE LIMITACIONES ESPECIFICAS	44,50	44,50	0,00	0,00

APLICACIÓN DE REDUCCIONES Y PENALIZACIONES (%)

Criterios de subvencionabilidad (1)	Presentación tardía	Omisión declaración	Condicionalidad
0,00	0,00	0,00	0,00

IMPORTE (Euros)

Calculado(2)	Reducción	Penalización	Reducción Penalización (3)	Penalización adicional	Propuesto	FEADER	MAPA	CAPADR
2.816,00 €	0,00 €	0,00 €	0,00 €	0,00 €	2.816,00 €	2.393,60 €	276,25 €	146,15 €
Importe Unitario:	128,00 €	Nuevo Importe Unitario:	63,28 €					

RECINTOS PROPUESTOS

REF.	REFERENCIA SIGPAC	CULTIVO	S/R	USO SIGPAC	Sup. Dec. admisible	Sup. Campo	Sup. Determ.	Sup. Propuesta
7504538	18-119-900-99000-9900	PASTOS PERMANENTES DE 5 O MAS AÑOS	S		44,50		44,50	44,50

INCIDENCIAS

INCIDENCIA DESCRIPCIÓN

3972 Recinto ficticio del que forma parte un recinto real cuyo identificativo presenta errores en las Declaraciones de pastos.
 Recinto:18-119-900-99000-99001 Cultivo: -

Datos considerados para el Cálculo de la Carga Ganadera del expediente

Superficie determinada para Cálculo Carga Ganadera: 44,50 ha
Carga Ganadera del Expediente: 0,42 ugm/ha (4)

Explotación	Especie	Ugm Calculada para CG
ES18117000011	CAPRINA	18,68

Recintos Determinados para el Cálculo de Garga Ganadera

REF.	REFERENCIA SIGPAC	CULTIVO	DESCRIPCIÓN CULTIVO	S/R	SUP. PROPUESTA (ha)
7504538	18-119-900-99000-99001	62000	PASTOS PERMANENTES DE 5 O MAS AÑOS-SIN VARIEDAD	S	44,50

Incidenias de carga ganadera

INCIDENCIA DESCRIPCIÓN

86128 Recinto de Forrajeras que no ha contabilizado para Carga Ganadera por no tener una explotación válida para el cálculo de la Carga Ganadera
 Recinto:18-119-900-99000-99001 Cultivo:62 PASTOS PERMANENTES DE 5 O MAS AÑOS-

(1) Con incidencias que retienen pago o deniegan el expediente.

(2) Se calcula sobre superficie declarada admisible.

(3) Aplicación del artículo 16 bis del RD 147/2023.

(4) Expediente con algunos recintos de pastos permanentes ubicados en espacios protegidos donde la carga ganadera mínima será 0,1 UGM/ha.

Puede verificar la integridad de una copia de este documento mediante la lectura del código QR adjunto o mediante el acceso a la dirección <https://ws050.juntadeandalucia.es/verificarFirma> indicando el código de VERIFICACIÓN

FIRMADO POR	JUAN JOSE SOLER GARCIA	20/02/2025
	ROCIO GUIJARRO MILLAN	
VERIFICACIÓN	Pk2jmQ3ESFH4J84V5UNKP32UXX5TB9	PÁG. 786/1379





APELLIDOS Y NOMBRE / RAZÓN SOCIAL

RUBIA SALMERÓN ANTONIO

NIF

***6899*

EXPEDIENTE

1238048

RESOLUCIÓN

CONCESIÓN DE LA AYUDA

DATOS DE MANTENIMIENTO UNIDADES

GRUPO DE PAGO

ZONAS DE LIMITACIONES ESPECIFICAS

**Sup. Dec.
Admisible**
60,47

**Sup.
Propuesta**
60,47

Sobredecl.
0,00

% Sobredecl.
0,00

APLICACIÓN DE REDUCCIONES Y PENALIZACIONES (%)

Criterios de subvencionabilidad (1)	Presentación tardía	Omisión declaración	Condicionalidad
0,00	0,00	0,00	0,00

IMPORTE (Euros)

Calculado(2)	Reducción	Penalización	Reducción Penalización (3)	Penalización adicional	Propuesto	FEADER	MAPA	CAPADR
2.816,00 €	0,00 €	0,00 €	0,00 €	0,00 €	2.816,00 €	2.393,60 €	276,25 €	146,15 €
Importe Unitario:	128,00 €	Nuevo Importe Unitario:	46,57 €					

(1) Con incidencias que retienen pago o deniegan el expediente.

(2) Se calcula sobre superficie declarada admisible.

(3) Aplicación del artículo 16 bis del RD 147/2023.

(4) Expediente con algunos recintos de pastos permanentes ubicados en espacios protegidos donde la carga ganadera mínima será 0,1 UGM/ha.

Puede verificar la integridad de una copia de este documento mediante la lectura del código QR adjunto o mediante el acceso a la dirección <https://ws050.juntadeandalucia.es/verificarFirma> indicando el código de VERIFICACIÓN

FIRMADO POR	JUAN JOSE SOLER GARCIA ROCIO GUIJARRO MILLAN	20/02/2025	
VERIFICACIÓN	Pk2jmQ3ESFH4J84V5UNKP32UXX5TB9	PÁG. 787/1379	



RECINTOS PROPUESTOS

REF.	REFERENCIA SIGPAC	CULTIVO	S/R	USO SIGPAC	Sup. Dec. admisible	Sup. Campa	Sup. Determ.	Sup. Propuesta
-810558	18-099-006-00113-0002	CEBADA	R		1,16		1,16	1,16
-810389	18-099-006-00113-0002	GUISANTES	R		2,27		2,27	2,27
-592488	18-099-023-00025-0006	OLIVAR	R		0,11		0,11	0,11
-592487	18-099-023-00019-0003	OTROS FRUTALES	R		0,05		0,05	0,05
5325493	18-099-021-00049-0001	CEBADA	S		3,50		3,50	3,50
6922692	18-099-016-00789-0001	OLIVAR	R		0,06		0,06	0,06
7291199	18-099-002-00016-0001	BARBECHO TRADICIONAL	R		2,48		2,48	2,48
7291200	18-099-002-00016-0002	BARBECHO TRADICIONAL	R		0,37		0,37	0,37
170000006773414	18-076-006-00001-0001	GUISANTES	S		1,91		1,91	1,91
170000006773415	18-099-005-00150-0001	ALMENDROS	R		3,26		3,26	3,26
170000006773416	18-099-003-00088-0001	TRIGO BLANDO	R		1,44		1,44	1,44
170000006773417	18-099-006-00236-0001	TRIGO BLANDO	R		1,90		1,90	1,90
170000006773418	18-099-007-00033-0001	BARBECHO TRADICIONAL	R		0,85		0,85	0,85
170000006773419	18-099-006-00031-0001	TRIGO BLANDO	R		1,13		1,13	1,13
170000006773422	18-099-006-00018-0001	ALMENDROS	R		2,55		2,55	2,55
170000006773428	18-099-023-00012-0004	OLIVAR	S		0,02		0,02	0,02
170000006773429	18-099-005-00146-0001	CEBADA	R		1,55		1,55	1,55
170000006773432	18-099-005-00144-0001	ALMENDROS	R		1,30		1,30	1,30
170000006773433	18-099-005-00068-0001	TRIGO BLANDO	S		0,48		0,48	0,48
170000006773437	18-076-006-00099-0001	GUISANTES	S		0,47		0,47	0,47
170000006773438	18-099-015-00094-0002	OLIVAR	R		0,02		0,02	0,02
170000006773439	18-099-015-00095-0001	OLIVAR	R		0,05		0,05	0,05
170000006773440	18-099-005-00096-0001	CEBADA	R		2,82		2,82	2,82
170000006773442	18-099-012-00007-0001	BARBECHO TRADICIONAL	S		1,95		1,95	1,95
170000006773443	18-099-012-00008-0001	BARBECHO TRADICIONAL	S		1,33		1,33	1,33
170000006773444	18-099-015-00417-0001	OLIVAR	R		0,07		0,07	0,07
170000006773445	18-099-016-00795-0001	OLIVAR	R		0,05		0,05	0,05
170000006773446	18-099-005-00002-0001	BARBECHO TRADICIONAL	R		1,78		1,78	1,78
170000006773448	18-099-008-00013-0001	CEBADA	S		1,45		1,45	1,45
170000006773449	18-099-008-00163-0002	CEBADA	S		3,67		3,67	3,67
170000006773452	18-099-006-00169-0001	CEBADA	R		2,64		2,64	2,64
170000006773454	18-099-008-00110-0002	TRIGO BLANDO	S		0,88		0,88	0,88
170000006773455	18-099-008-00113-0002	TRIGO BLANDO	S		0,88		0,88	0,88
170000006773456	18-099-023-00025-0003	ALMENDROS	R		0,40		0,40	0,40
170000006773457	18-099-008-00127-0001	ALMENDROS	S		1,08		1,08	1,08
170000006773458	18-099-008-00096-0001	ALMENDROS	S		3,54		3,54	3,54
170000006773459	18-099-023-00012-0002	ALMENDROS	S		0,13		0,13	0,13
170000006773460	18-099-024-00244-0002	ALMENDROS	S		0,81		0,81	0,81
170000006773461	18-099-008-00089-0001	ALMENDROS	S		3,79		3,79	3,79
170000006773462	18-099-024-00015-0001	ALMENDROS	S		0,36		0,36	0,36
170000006773463	18-099-028-00238-0004	ALMENDROS	S		1,53		1,53	1,53
170000006773464	18-099-011-00032-0001	ALMENDROS	S		1,60		1,60	1,60
170000006773465	18-099-024-00423-0001	ALMENDROS	S		0,60		0,60	0,60
170000006773466	18-099-028-00238-0003	ALMENDROS	S		0,54		0,54	0,54
170000006773467	18-099-023-00019-0002	ALMENDROS	R		0,06		0,06	0,06
170000006773468	18-099-024-00259-0001	ALMENDROS	S		1,58		1,58	1,58

Datos considerados para el Cálculo de la Carga Ganadera del expediente

Superficie determinada para Cálculo Carga Ganadera: 0,00 ha

Carga Ganadera del Expediente: 0,00 ugm/ha

(1) Con incidencias que retienen pago o deniegan el expediente.

(2) Se calcula sobre superficie declarada admisible.

(3) Aplicación del artículo 16 bis del RD 147/2023.

(4) Expediente con algunos recintos de pastos permanentes ubicados en espacios protegidos donde la carga ganadera mínima será 0,1 UGM/ha.

Puede verificar la integridad de una copia de este documento mediante la lectura del código QR adjunto o mediante el acceso a la dirección <https://ws050.juntadeandalucia.es/verificarFirma> indicando el código de VERIFICACIÓN

FIRMADO POR	JUAN JOSE SOLER GARCIA	20/02/2025	
	ROCIO GUIJARRO MILLAN		
VERIFICACIÓN	Pk2jmQ3ESFH4J84V5UNKP32UXX5TB9	PÁG. 788/1379	



Incidencias de carga ganadera

INCIDENCIA DESCRIPCIÓN

86132	Recinto superficie forrajera que no realiza la actividad de producción de pastoreo.
	Recinto:18-099-002-00016-00001 Cultivo:20000 BARBECHO TRADICIONAL-SIN VARIEDAD Regadío
	Recinto:18-099-002-00016-00002 Cultivo:20000 BARBECHO TRADICIONAL-SIN VARIEDAD Regadío
	Recinto:18-099-007-00033-00001 Cultivo:20000 BARBECHO TRADICIONAL-SIN VARIEDAD Regadío
	Recinto:18-099-012-00007-00001 Cultivo:20000 BARBECHO TRADICIONAL-SIN VARIEDAD Secano
	Recinto:18-099-012-00008-00001 Cultivo:20000 BARBECHO TRADICIONAL-SIN VARIEDAD Secano
	Recinto:18-099-005-00002-00001 Cultivo:20000 BARBECHO TRADICIONAL-SIN VARIEDAD Regadío

(1) Con incidencias que retienen pago o deniegan el expediente.
(2) Se calcula sobre superficie declarada admisible.
(3) Aplicación del artículo 16 bis del RD 147/2023.
(4) Expediente con algunos recintos de pastos permanentes ubicados en espacios protegidos donde la carga ganadera mínima será 0,1 UGM/ha.

Puede verificar la integridad de una copia de este documento mediante la lectura del código QR adjunto o mediante el acceso a la dirección https://ws050.juntadeandalucia.es/verificarFirma indicando el código de VERIFICACIÓN			
FIRMADO POR	JUAN JOSE SOLER GARCIA ROCIO GUIJARRO MILLAN	20/02/2025	
VERIFICACIÓN	Pk2jmQ3ESFH4J84V5UNKP32UXX5TB9	PÁG. 789/1379	



APELLIDOS Y NOMBRE / RAZÓN SOCIAL

RUEDA ESPINOSA EMILIA

NIF
****0001*

EXPEDIENTE
1193140

RESOLUCIÓN
DENEGACIÓN DE LA AYUDA

DATOS DE MANTENIMIENTO UNIDADES

<u>GRUPO DE PAGO</u>	<u>Sup. Dec. Admisible</u>	<u>Sup. Propuesta</u>	<u>Sobredecl.</u>	<u>% Sobredecl.</u>
ZONAS DE LIMITACIONES ESPECIFICAS	0,00	0,00	0,00	0,00

APLICACIÓN DE REDUCCIONES Y PENALIZACIONES (%)

<u>Criterios de subvencionabilidad (1)</u>	<u>Presentación tardía</u>	<u>Omisión declaración</u>	<u>Condicionalidad</u>
100,00	0,00	0,00	0,00

IMPORTE (Euros)

<u>Calculado(2)</u>	<u>Reducción</u>	<u>Penalización</u>	<u>Reducción Penalización (3)</u>	<u>Penalización adicional</u>	<u>Propuesto</u>	<u>FEADER</u>	<u>MAPA</u>	<u>CAPADR</u>
0,00 €	0,00 €	0,00 €	0,00 €	0,00 €	0,00 €	0,00 €	0,00 €	0,00 €
<u>Importe Unitario:</u>	128,00 €	<u>Nuevo Importe Unitario:</u>	0,00 €					

INCIDENCIAS

INCIDENCIA DESCRIPCIÓN

- 233 Superficie de cruce neta declarada en recinto ficticio comunal, menor que superficie asignada neta resultante del reparto del recinto ficticio comunal.
Recinto:18-011-900-99000-99001 Cultivo:62000 PASTOS PERMANENTES DE 5 O MAS AÑOS-SIN VARIEDAD Secano
- 74053 Importe inferior a 100 Euros
- 86120 Para explotaciones de pastos permanentes ubicadas en espacios protegidos la carga ganadera mínima será 0,1 UGM/ha.
Recinto:18-011-900-99000-99001 Cultivo:62000 PASTOS PERMANENTES DE 5 O MAS AÑOS-SIN VARIEDAD Secano Carga Ganadera:0,08

Datos considerados para el Cálculo de la Carga Ganadera del expediente

Superficie determinada para Cálculo Carga Ganadera: 70,48 ha
Carga Ganadera del Expediente: 0,08 ugm/ha (4)

<u>Explotación</u>	<u>Especie</u>	<u>Ugm Calculada para CG</u>
ES18010000004	CAPRINA	5,73

Recintos Determinados para el Cálculo de Garga Ganadera

<u>REF.</u>	<u>REFERENCIA SIGPAC</u>	<u>CULTIVO</u>	<u>DESCRIPCIÓN CULTIVO</u>	<u>S/R</u>	<u>SUP. PROPUESTA (ha)</u>
6843494	18-011-900-99000-99001	62000	PASTOS PERMANENTES DE 5 O MAS AÑOS-SIN VARIEDAD	S	70,48

Incidencias de carga ganadera

INCIDENCIA DESCRIPCIÓN

- 86128 Recinto de Forrajeras que no ha contabilizado para Carga Ganadera por no tener una explotación válida para el cálculo de la Carga Ganadera
Recinto:18-011-900-99000-99001 Cultivo:62 PASTOS PERMANENTES DE 5 O MAS AÑOS-

(1) Con incidencias que retienen pago o deniegan el expediente.

(2) Se calcula sobre superficie declarada admisible.

(3) Aplicación del artículo 16 bis del RD 147/2023.

(4) Expediente con algunos recintos de pastos permanentes ubicados en espacios protegidos donde la carga ganadera mínima será 0,1 UGM/ha.

Puede verificar la integridad de una copia de este documento mediante la lectura del código QR adjunto o mediante el acceso a la dirección <https://ws050.juntadeandalucia.es/verificarFirma> indicando el código de VERIFICACIÓN

FIRMADO POR	JUAN JOSE SOLER GARCIA	20/02/2025
	ROCIO GUIJARRO MILLAN	
VERIFICACIÓN	Pk2jmQ3ESFH4J84V5UNKP32UXX5TB9	PÁG. 790/1379





APELLIDOS Y NOMBRE / RAZÓN SOCIAL

RUIZ GAMEZ JERONIMO

NIF

****8519*

EXPEDIENTE

1208788

RESOLUCIÓN

CONCESIÓN DE LA AYUDA

DATOS DE MANTENIMIENTO UNIDADES

GRUPO DE PAGO

ZONAS DE LIMITACIONES ESPECIFICAS

**Sup. Dec.
Admisible**

12,26

**Sup.
Propuesta**

11,08

Sobredecl.

1,18

% Sobredecl.

9,62

APLICACIÓN DE REDUCCIONES Y PENALIZACIONES (%)

Criterios de subvencionabilidad (1)	Presentación tardía	Omisión declaración	Condicionalidad
0,00	0,00	0,00	0,00

IMPORTE (Euros)

Calculado(2)	Reducción	Penalización	Reducción Penalización (3)	Penalización adicional	Propuesto	FEADER	MAPA	CAPADR
1.569,28 €	151,04 €	273,01 €	0,00 €	0,00 €	1.145,23 €	973,45 €	112,35 €	59,43 €
Importe Unitario:	128,00 €	Nuevo Importe Unitario:	128,00 €					

(1) Con incidencias que retienen pago o deniegan el expediente.

(2) Se calcula sobre superficie declarada admisible.

(3) Aplicación del artículo 16 bis del RD 147/2023.

(4) Expediente con algunos recintos de pastos permanentes ubicados en espacios protegidos donde la carga ganadera mínima será 0,1 UGM/ha.

Puede verificar la integridad de una copia de este documento mediante la lectura del código QR adjunto o mediante el acceso a la dirección <https://ws050.juntadeandalucia.es/verificarFirma> indicando el código de VERIFICACIÓN

FIRMADO POR	JUAN JOSE SOLER GARCIA	20/02/2025	
	ROCIO GUIJARRO MILLAN		
VERIFICACIÓN	Pk2jmQ3ESFH4J84V5UNKP32UXX5TB9	PÁG. 791/1379	



RECINTOS PROPUESTOS

REF.	REFERENCIA SIGPAC	CULTIVO	S/R	USO SIGPAC	Sup. Dec. admisible	Sup. Campa	Sup. Determ.	Sup. Propuesta
-1738698	18-119-005-00345-0004	OTROS FRUTALES	R		0,02		0,02	0,02
-1049812	18-119-005-00201-0004	MEZCLA AVENA-CEBADA	R		0,02		0,02	0,02
-1049681	18-119-005-00591-0006	PASTOS PERMANENTES DE 5 O MAS AÑOS	S		0,03		0,03	0,03
-1049680	18-119-005-00591-0005	MEZCLA AVENA-CEBADA	R		0,05		0,05	0,05
-1049678	18-119-005-00100-0002	BARBECHO TRADICIONAL	R		0,01		0,01	0,00
5260692	18-119-004-00237-0002	MEZCLA AVENA-CEBADA	R		0,21		0,21	0,21
5260693	18-119-004-00235-0001	MEZCLA AVENA-CEBADA	R		0,05		0,05	0,05
5260696	18-119-009-00044-0001	GUISANTES	R		1,04		1,04	1,04
5260697	18-119-009-00046-0001	GUISANTES	R		1,52		1,52	1,52
5531659	18-119-009-00045-0001	GUISANTES	R		0,34		0,34	0,34
6933677	18-119-004-00052-0002	MEZCLA AVENA-CEBADA	R		0,14		0,14	0,00
6933680	18-119-009-00024-0001	BARBECHO TRADICIONAL	R		0,59		0,59	0,00
1700000006190680	18-119-012-00150-0001	PASTOS PERMANENTES DE 5 O MAS AÑOS	S		0,63		0,63	0,63
1700000006190684	18-119-005-00469-0002	BARBECHO TRADICIONAL	R		0,07		0,07	0,07
1700000006190685	18-119-009-00051-0001	CEBADA	R		1,00		1,00	1,00
1700000006190687	18-119-003-00065-0002	MEZCLA AVENA-CEBADA	R		0,09		0,09	0,09
1700000006190688	18-119-004-00074-0002	MEZCLA AVENA-CEBADA	R		0,14		0,14	0,14
1700000006190689	18-119-004-00076-0003	MEZCLA AVENA-CEBADA	R		0,05		0,05	0,05
1700000006190690	18-119-007-00102-0001	GUISANTES	R		0,50		0,50	0,50
1700000006190691	18-119-009-00030-0001	AVENA	R		0,99		0,99	0,99
1700000006190692	18-119-004-00216-0002	MEZCLA AVENA-CEBADA	R		0,24		0,24	0,24
1700000006190693	18-119-004-00200-0002	MEZCLA AVENA-CEBADA	R		0,16		0,16	0,16
1700000006190694	18-119-004-00076-0002	MEZCLA AVENA-CEBADA	R		0,10		0,10	0,10
1700000006190696	18-119-005-00201-0003	MEZCLA AVENA-CEBADA	R		0,29		0,29	0,29
1700000006190697	18-119-005-00132-0001	MEZCLA AVENA-CEBADA	R		0,21		0,21	0,21
1700000006190699	18-119-005-00591-0001	MEZCLA AVENA-CEBADA	R		0,17		0,17	0,17
1700000006190700	18-119-005-00633-0003	CEBADA	R		0,13		0,13	0,13
1700000006190701	18-119-005-00345-0003	MEZCLA AVENA-CEBADA	R		0,14		0,14	0,14
1700000006190702	18-119-005-00584-0002	CEBADA	R		0,19		0,19	0,19
1700000006190704	18-119-009-00025-0001	BARBECHO TRADICIONAL	R		0,42		0,42	0,00
1700000006190706	18-119-006-00240-0002	BARBECHO TRADICIONAL	R		0,17		0,17	0,17
1700000006190711	18-119-008-00045-0003	BARBECHO TRADICIONAL	R		0,21		0,21	0,21
1700000006190712	18-119-008-00045-0001	BARBECHO TRADICIONAL	R		1,62		1,62	1,62
1700000006190715	18-119-005-00201-0002	OTROS FRUTALES	R		0,05		0,05	0,05
1700000006190717	18-119-004-00076-0001	OTROS FRUTALES	R		0,03		0,03	0,03
1700000006190718	18-119-004-00074-0001	OTROS FRUTALES	R		0,01		0,01	0,01
1700000006190719	18-119-005-00591-0003	OTROS FRUTALES	R		0,05		0,05	0,05
1700000006190720	18-119-005-00584-0001	OTROS FRUTALES	R		0,03		0,03	0,03
1700000006190721	18-119-006-00240-0001	ALMENDROS	R		0,26		0,26	0,26
1700000006190722	18-119-003-00065-0001	OTROS FRUTALES	R		0,03		0,03	0,03
1700000006190723	18-119-005-00100-0001	OTROS FRUTALES	R		0,03		0,03	0,03
1700000006190724	18-119-004-00200-0001	OTROS FRUTALES	R		0,05		0,05	0,05
1700000006190729	18-119-005-00469-0001	ALMENDROS	R		0,02	0,00	0,02	0,00
1700000006190731	18-119-004-00166-0001	ALMENDROS	R		0,16		0,16	0,16

INCIDENCIAS

INCIDENCIA DESCRIPCIÓN

- 140 No se ha aportado documento "Documentación que acredite que la parcela está a disposición y existe derecho al uso del recinto".
- 242 Recinto pendiente de acreditación de titularidad.
 Recinto:18-119-004-00052-00002 Cultivo:306000 MEZCLA AVENA-CEBADA-SIN VARIEDAD Regadío
 Recinto:18-119-009-00024-00001 Cultivo:20000 BARBECHO TRADICIONAL-SIN VARIEDAD Regadío
 Recinto:18-119-009-00025-00001 Cultivo:20000 BARBECHO TRADICIONAL-SIN VARIEDAD Regadío

(1) Con incidencias que retienen pago o deniegan el expediente.
 (2) Se calcula sobre superficie declarada admisible.
 (3) Aplicación del artículo 16 bis del RD 147/2023.
 (4) Expediente con algunos recintos de pastos permanentes ubicados en espacios protegidos donde la carga ganadera mínima será 0,1 UGM/ha.

Puede verificar la integridad de una copia de este documento mediante la lectura del código QR adjunto o mediante el acceso a la dirección https://ws050.juntadeandalucia.es/verificarFirma indicando el código de VERIFICACIÓN			
FIRMADO POR	JUAN JOSE SOLER GARCIA ROCIO GUIJARRO MILLAN	20/02/2025	
VERIFICACIÓN	Pk2jmQ3ESFH4J84V5UNKP32UXX5TB9	PÁG. 792/1379	



INCIDENCIAS

INCIDENCIA DESCRIPCIÓN

3790 Recinto declarado inactivo
 Recinto:18-119-004-00052-00002 Cultivo: -
 Recinto:18-119-005-00100-00002 Cultivo: -
 Recinto:18-119-009-00024-00001 Cultivo: -

Datos considerados para el Cálculo de la Carga Ganadera del expediente

Superficie determinada para Cálculo Carga Ganadera: 22,11 ha
 Carga Ganadera del Expediente: 0,32 ugm/ha

Explotación	Especie	Ugm Calculada para CG
ES180270000043	CAPRINA	0,31
ES180270000043	OVINA	1,87
ES181170000047	CAPRINA	0,53
ES181170000047	OVINA	4,41

Recintos Determinados para el Cálculo de Garga Ganadera

REF.	REFERENCIA SIGPAC	CULTIVO	DESCRIPCIÓN CULTIVO	S/R	SUP. PROPUESTA (ha)
-1049681	18-119-005-00591-00006	62000	PASTOS PERMANENTES DE 5 O MAS AÑOS-SIN VARIEDAD	S	0,03
-819040	18-091-035-00025-00002	62000	PASTOS PERMANENTES DE 5 O MAS AÑOS-SIN VARIEDAD	S	4,17
5113867	18-091-035-00025-00001	62000	PASTOS PERMANENTES DE 5 O MAS AÑOS-SIN VARIEDAD	S	17,28
1700000006190680	18-119-012-00150-00001	62000	PASTOS PERMANENTES DE 5 O MAS AÑOS-SIN VARIEDAD	S	0,63

Incidenias de carga ganadera

INCIDENCIA DESCRIPCIÓN

86128 Recinto de Forrajeras que no ha contabilizado para Carga Ganadera por no tener una explotación válida para el cálculo de la Carga Ganadera
 Recinto:18-091-035-00025-00002 Cultivo:62 PASTOS PERMANENTES DE 5 O MAS AÑOS-
 Recinto:18-091-035-00025-00001 Cultivo:62 PASTOS PERMANENTES DE 5 O MAS AÑOS-
 86132 Recinto superficie forrajera que no realiza la actividad de producción de pastoreo.
 Recinto:18-119-005-00100-00002 Cultivo:20000 BARBECHO TRADICIONAL-SIN VARIEDAD Regadío
 Recinto:18-119-009-00024-00001 Cultivo:20000 BARBECHO TRADICIONAL-SIN VARIEDAD Regadío
 Recinto:18-119-005-00469-00002 Cultivo:20000 BARBECHO TRADICIONAL-SIN VARIEDAD Regadío
 Recinto:18-119-009-00025-00001 Cultivo:20000 BARBECHO TRADICIONAL-SIN VARIEDAD Regadío
 Recinto:18-119-006-00240-00002 Cultivo:20000 BARBECHO TRADICIONAL-SIN VARIEDAD Regadío
 Recinto:18-119-008-00045-00003 Cultivo:20000 BARBECHO TRADICIONAL-SIN VARIEDAD Regadío
 Recinto:18-119-008-00045-00001 Cultivo:20000 BARBECHO TRADICIONAL-SIN VARIEDAD Regadío

(1) Con incidencias que retienen pago o deniegan el expediente.
 (2) Se calcula sobre superficie declarada admisible.
 (3) Aplicación del artículo 16 bis del RD 147/2023.
 (4) Expediente con algunos recintos de pastos permanentes ubicados en espacios protegidos donde la carga ganadera mínima será 0,1 UGM/ha.

Puede verificar la integridad de una copia de este documento mediante la lectura del código QR adjunto o mediante el acceso a la dirección https://ws050.juntadeandalucia.es/verificarFirma indicando el código de VERIFICACIÓN			
FIRMADO POR	JUAN JOSE SOLER GARCIA	20/02/2025	
	ROCIO GUIJARRO MILLAN		
VERIFICACIÓN	Pk2jmQ3ESFH4J84V5UNKP32UXX5TB9	PÁG. 793/1379	



APELLIDOS Y NOMBRE / RAZÓN SOCIAL

RUIZ GAMEZ JOAQUIN

NIF

****8515*

EXPEDIENTE

1207510

RESOLUCIÓN

CONCESIÓN DE LA AYUDA

DATOS DE MANTENIMIENTO UNIDADES

GRUPO DE PAGO	Sup. Dec. Admisible	Sup. Propuesta	Sobredecl.	% Sobredecl.
ZONAS DE LIMITACIONES ESPECIFICAS	107,46	107,37	0,09	0,08

APLICACIÓN DE REDUCCIONES Y PENALIZACIONES (%)

Criterios de subvencionabilidad (1)	Presentación tardía	Omisión declaración	Condicionalidad
0,00	0,00	0,00	0,00

IMPORTE (Euros)

Calculado(2)	Reducción	Penalización	Reducción Penalización (3)	Penalización adicional	Propuesto	FEADER	MAPA	CAPADR
2.816,00 €	2,36 €	0,00 €	0,00 €	0,00 €	2.813,64 €	2.391,59 €	276,02 €	146,03 €
Importe Unitario:	128,00 €	Nuevo Importe Unitario:	26,21 €					

RECINTOS PROPUESTOS

REF.	REFERENCIA SIGPAC	CULTIVO	S/R	USO SIGPAC	Sup. Dec. admisible	Sup. Campo	Sup. Determ.	Sup. Propuesta
4812879	18-119-005-00338-0001	CEBADA	R		0,30		0,30	0,30
4812886	18-119-008-00047-0001	TRITICALE	R		2,82		2,82	2,82
4812888	18-119-007-00069-0001	GUISANTES	R		0,46		0,46	0,46
4812890	18-119-003-00153-0001	CEBADA	R		0,24		0,24	0,24
4812897	18-119-003-00225-0002	CEBADA	R		0,24		0,24	0,24
4812907	18-119-004-00139-0002	MAÍZ	R		0,06		0,06	0,06
4813239	18-119-005-00554-0002	AVENA	R		0,22		0,22	0,22
4813248	18-119-005-00321-0002	CEBADA	R		0,08		0,08	0,08
4813315	18-119-900-99000-9900	PASTOS PERMANENTES DE 5 O MAS AÑOS	S		97,91		97,91	97,91
6878602	18-119-004-00149-0001	CEBADA	R		0,06		0,06	0,06
7460385	18-119-003-00051-0002	AVENA	R		0,09		0,09	0,00
7460389	18-119-004-00311-0001	MAÍZ	R		0,17		0,17	0,17
1700000006189699	18-119-005-00483-0003	OTROS FRUTALES	R		0,02		0,02	0,02
1700000006189700	18-119-004-00293-0002	AVENA	R		0,31		0,31	0,31
1700000006189703	18-119-001-00159-0002	AVENA	R		0,31		0,31	0,31
1700000006189711	18-119-007-00071-0001	GUISANTES	R		0,18		0,18	0,18
1700000006189712	18-119-003-00145-0002	AVENA	R		0,47		0,47	0,47
1700000006189713	18-119-004-00147-0002	CEBADA	R		0,16		0,16	0,16
1700000006189716	18-119-010-00005-0001	BARBECHO TRADICIONAL	R		0,47		0,47	0,47
1700000006189718	18-119-005-00462-0001	GUISANTES	R		0,04		0,04	0,04
1700000006189719	18-119-005-00483-0002	BARBECHO TRADICIONAL	R		0,16		0,16	0,16
1700000006189722	18-119-009-00006-0001	BARBECHO TRADICIONAL	R		1,40		1,40	1,40
1700000006189725	18-119-004-00226-0002	CEBADA	R		0,18		0,18	0,18
1700000006189728	18-119-003-00107-0002	CEBADA	R		0,17		0,17	0,17
1700000006189729	18-119-010-00029-0001	GUISANTES	R		0,65		0,65	0,65
1700000006189731	18-119-005-00409-0002	BARBECHO TRADICIONAL	R		0,12		0,12	0,12
1700000006189734	18-119-004-00147-0001	ALMENDROS	R		0,05		0,05	0,05
1700000006189735	18-119-003-00107-0001	ALMENDROS	R		0,05		0,05	0,05
1700000006189737	18-119-004-00335-0001	ALMENDROS	R		0,05		0,05	0,05
1700000006189738	18-119-004-00226-0001	ALMENDROS	R		0,02		0,02	0,02

(1) Con incidencias que retienen pago o deniegan el expediente.

(2) Se calcula sobre superficie declarada admisible.

(3) Aplicación del artículo 16 bis del RD 147/2023.

(4) Expediente con algunos recintos de pastos permanentes ubicados en espacios protegidos donde la carga ganadera mínima será 0,1 UGM/ha.

Puede verificar la integridad de una copia de este documento mediante la lectura del código QR adjunto o mediante el acceso a la dirección <https://ws050.juntadeandalucia.es/verificarFirma> indicando el código de VERIFICACIÓN

FIRMADO POR

JUAN JOSE SOLER GARCIA

20/02/2025

ROCIO GUIJARRO MILLAN

VERIFICACIÓN

Pk2jmQ3ESFH4J84V5UNKP32UX5TB9

PÁG. 794/1379





INCIDENCIAS

INCIDENCIA DESCRIPCIÓN

3790	Recinto declarado inactivo Recinto:18-119-003-00051-00002 Cultivo: -
3972	Recinto ficticio del que forma parte un recinto real cuyo identificativo presenta errores en las Declaraciones de pastos. Recinto:18-119-900-99000-99001 Cultivo: -
86122	Recinto superficie forrajera que realiza la actividad de producción de pastoreo y no declara el o los códigos del Registro de Explotaciones Ganaderas de Andalucía, REGA. Recinto:18-119-004-00353-00002 Cultivo:78000 RAYGRAS ANUAL (Lolium multiflorum LAM. And hybrids)-SIN VARIEDAD Regadío Recinto:18-119-005-00320-00001 Cultivo:78000 RAYGRAS ANUAL (Lolium multiflorum LAM. And hybrids)-SIN VARIEDAD Regadío
86124	Recinto de forrajera para Cálculo de Carga Ganadera que No pertenece a Explotación. Recinto:18-119-004-00353-00002 Cultivo:78000 RAYGRAS ANUAL (Lolium multiflorum LAM. And hybrids)-SIN VARIEDAD Regadío Recinto:18-119-005-00320-00001 Cultivo:78000 RAYGRAS ANUAL (Lolium multiflorum LAM. And hybrids)-SIN VARIEDAD Regadío

Datos considerados para el Cálculo de la Carga Ganadera del expediente

Superficie determinada para Cálculo Carga Ganadera: 97,91 ha

Carga Ganadera del Expediente: 0,40 ugm/ha (4)

<u>Explotación</u>	<u>Especie</u>	<u>Ugm Calculada para CG</u>
ES181170000018	CAPRINA	1,82
ES181170000018	OVINA	37,62

Recintos Determinados para el Cálculo de Garga Ganadera

<u>REF.</u>	<u>REFERENCIA SIGPAC</u>	<u>CULTIVO</u>	<u>DESCRIPCIÓN CULTIVO</u>	<u>S/R</u>	<u>SUP. PROPUESTA (ha)</u>
4813315	18-119-900-99000-99001	62000	PASTOS PERMANENTES DE 5 O MAS AÑOS-SIN VARIEDAD	S	97,91

Incidencias de carga ganadera

INCIDENCIA DESCRIPCIÓN

86122	Recinto superficie forrajera que realiza la actividad de producción de pastoreo y no declara el o los códigos del Registro de Explotaciones Ganaderas de Andalucía, REGA. Recinto:18-119-004-00353-00002 Cultivo:78000 RAYGRAS ANUAL (Lolium multiflorum LAM. And hybrids)-SIN VARIEDAD Regadío Recinto:18-119-005-00320-00001 Cultivo:78000 RAYGRAS ANUAL (Lolium multiflorum LAM. And hybrids)-SIN VARIEDAD Regadío
86124	Recinto de forrajera para Cálculo de Carga Ganadera que No pertenece a Explotación. Recinto:18-119-004-00353-00002 Cultivo:78000 RAYGRAS ANUAL (Lolium multiflorum LAM. And hybrids)-SIN VARIEDAD Regadío Recinto:18-119-005-00320-00001 Cultivo:78000 RAYGRAS ANUAL (Lolium multiflorum LAM. And hybrids)-SIN VARIEDAD Regadío
86128	Recinto de Forrajeras que no ha contabilizado para Carga Ganadera por no tener una explotación válida para el cálculo de la Carga Ganadera Recinto:18-119-900-99000-99001 Cultivo:62 PASTOS PERMANENTES DE 5 O MAS AÑOS- Recinto:18-119-004-00353-00002 Cultivo:78 RAYGRAS ANUAL (Lolium multiflorum LAM. And hybrids)- Recinto:18-119-005-00320-00001 Cultivo:78 RAYGRAS ANUAL (Lolium multiflorum LAM. And hybrids)-
86132	Recinto superficie forrajera que no realiza la actividad de producción de pastoreo. Recinto:18-119-010-00005-00001 Cultivo:20000 BARBECHO TRADICIONAL-SIN VARIEDAD Regadío Recinto:18-119-005-00483-00002 Cultivo:20000 BARBECHO TRADICIONAL-SIN VARIEDAD Regadío Recinto:18-119-009-00006-00001 Cultivo:20000 BARBECHO TRADICIONAL-SIN VARIEDAD Regadío Recinto:18-119-005-00409-00002 Cultivo:20000 BARBECHO TRADICIONAL-SIN VARIEDAD Regadío

(1) Con incidencias que retienen pago o deniegan el expediente.

(2) Se calcula sobre superficie declarada admisible.

(3) Aplicación del artículo 16 bis del RD 147/2023.

(4) Expediente con algunos recintos de pastos permanentes ubicados en espacios protegidos donde la carga ganadera mínima será 0,1 UGM/ha.

Puede verificar la integridad de una copia de este documento mediante la lectura del código QR adjunto o mediante el acceso a la dirección <https://ws050.juntadeandalucia.es/verificarFirma> indicando el código de VERIFICACIÓN

FIRMADO POR	JUAN JOSE SOLER GARCIA	20/02/2025	
	ROCIO GUIJARRO MILLAN		
VERIFICACIÓN	Pk2jmQ3ESFH4J84V5UNKP32UXX5TB9	PÁG. 795/1379	



APELLIDOS Y NOMBRE / RAZÓN SOCIAL RUIZ HERNANDEZ YOMAIRA ENCARNACION **NIF** ****2345* **EXPEDIENTE** 1104983 **RESOLUCIÓN** DENEGACIÓN DE LA AYUDA

DATOS DE MANTENIMIENTO UNIDADES

GRUPO DE PAGO	Sup. Dec. Admisible	Sup. Propuesta	Sobredecl.	% Sobredecl.
ZONAS DE LIMITACIONES ESPECIFICAS	0,00	0,00	0,00	0,00

APLICACIÓN DE REDUCCIONES Y PENALIZACIONES (%)

Criterios de subvencionabilidad (1)	Presentación tardía	Omisión declaración	Condicionalidad
100,00	0,00	0,00	0,00

IMPORTE (Euros)

Calculado(2)	Reducción	Penalización	Reducción Penalización (3)	Penalización adicional	Propuesto	FEADER	MAPA	CAPADR
0,00 €	0,00 €	0,00 €	0,00 €	0,00 €	0,00 €	0,00 €	0,00 €	0,00 €
Importe Unitario:	128,00 €	Nuevo Importe Unitario:	0,00 €					

RECINTOS PROPUESTOS

REF.	REFERENCIA SIGPAC	CULTIVO	S/R	USO SIGPAC	Sup. Dec. admisible	Sup. Campo	Sup. Determ.	Sup. Propuesta
-1727321	18-071-503-00071-0002	ALMENDROS	R		1,50		1,50	1,50
-1532111	18-071-503-00071-0001	ALMENDROS	S		0,78		0,78	0,78
-456232	18-071-512-00229-0004	OLIVAR	R		0,06		0,06	0,06
1700000006895526	18-071-009-00044-0001	ALMENDROS	S		2,14		2,14	2,14
1700000006895527	18-071-009-00045-0001	ALMENDROS	S		0,57		0,57	0,57
1700000006895528	18-071-009-00046-0001	ALMENDROS	S		0,51		0,51	0,51
1700000006895529	18-071-009-00047-0001	ALMENDROS	S		0,13		0,13	0,13
1700000006895530	18-071-009-00048-0001	ALMENDROS	S		0,18		0,18	0,18
1700000006895531	18-071-009-00049-0001	ALMENDROS	S		0,31		0,31	0,31
1700000006895534	18-071-511-00125-0001	ALMENDROS	R		0,66		0,66	0,66
1700000006895535	18-071-512-00229-0001	ALMENDROS	R		0,20		0,20	0,20
1700000006895536	18-076-006-00035-0001	ALMENDROS	S		1,00		1,00	1,00
1700000006895537	18-076-007-00029-0001	ALMENDROS	S		1,37		1,37	1,37
1700000006895540	18-071-504-00074-0001	ALMENDROS	R		0,97		0,97	0,97
1700000006895543	18-071-501-00022-0001	ALMENDROS	S		1,17		1,17	1,17
1700000006895544	18-071-501-00022-0002	ALMENDROS	S		0,48		0,48	0,48
1700000006895546	18-071-507-05014-0001	ALMENDROS	S		0,87		0,87	0,87
1700000006895549	18-071-505-00023-0001	ALMENDROS	R		2,28		2,28	2,28
1700000006895550	18-071-504-00107-0001	ALMENDROS	R		1,26		1,26	1,26
1700000006895552	18-071-505-00055-0003	ALMENDROS	R		2,94		2,94	2,94
1700000006895553	18-071-506-00062-0001	ALMENDROS	S		2,10		2,10	2,10
1700000006895554	18-071-506-00154-0001	ALMENDROS	R		1,62		1,62	1,62
1700000006895556	18-071-506-05060-0001	ALMENDROS	S		0,21		0,21	0,21
1700000006895558	18-071-507-00105-0001	ALMENDROS	S		1,22		1,22	1,22

INCIDENCIAS

INCIDENCIA DESCRIPCIÓN

- 74018 Productor que no es agricultor a título principal, según los datos del ejercicio fiscal n-1 y seguridad socia.
- 74053 Importe inferior a 100 Euros

(1) Con incidencias que retienen pago o deniegan el expediente.
 (2) Se calcula sobre superficie declarada admisible.
 (3) Aplicación del artículo 16 bis del RD 147/2023.
 (4) Expediente con algunos recintos de pastos permanentes ubicados en espacios protegidos donde la carga ganadera mínima será 0,1 UGM/ha.

Puede verificar la integridad de una copia de este documento mediante la lectura del código QR adjunto o mediante el acceso a la dirección https://ws050.juntadeandalucia.es/verificarFirma indicando el código de VERIFICACIÓN			
FIRMADO POR	JUAN JOSE SOLER GARCIA ROCIO GUIJARRO MILLAN	20/02/2025	
VERIFICACIÓN	Pk2jmQ3ESFH4J84V5UNKP32UXX5TB9	PÁG. 796/1379	



APELLIDOS Y NOMBRE / RAZÓN SOCIAL

RUIZ RAMOS INES

NIF

****3253*

EXPEDIENTE

1189063

RESOLUCIÓN

CONCESIÓN DE LA AYUDA

DATOS DE MANTENIMIENTO UNIDADES

<u>GRUPO DE PAGO</u>	<u>Sup. Dec. Admisible</u>	<u>Sup. Propuesta</u>	<u>Sobredecl.</u>	<u>% Sobredecl.</u>
ZONAS DE LIMITACIONES ESPECIFICAS	178,47	178,47	0,00	0,00

APLICACIÓN DE REDUCCIONES Y PENALIZACIONES (%)

<u>Criterios de subvencionabilidad (1)</u>	<u>Presentación tardía</u>	<u>Omisión declaración</u>	<u>Condicionidad</u>
0,00	0,00	0,00	0,00

IMPORTE (Euros)

<u>Calculado(2)</u>	<u>Reducción</u>	<u>Penalización</u>	<u>Reducción Penalización (3)</u>	<u>Penalización adicional</u>	<u>Propuesto</u>	<u>FEADER</u>	<u>MAPA</u>	<u>CAPADR</u>
2.816,00 €	0,00 €	0,00 €	0,00 €	0,00 €	2.816,00 €	2.393,60 €	276,25 €	146,15 €
<u>Importe Unitario:</u>	128,00 €	<u>Nuevo Importe Unitario:</u>	15,78 €					

(1) Con incidencias que retienen pago o deniegan el expediente.

(2) Se calcula sobre superficie declarada admisible.

(3) Aplicación del artículo 16 bis del RD 147/2023.

(4) Expediente con algunos recintos de pastos permanentes ubicados en espacios protegidos donde la carga ganadera mínima será 0,1 UGM/ha.

Puede verificar la integridad de una copia de este documento mediante la lectura del código QR adjunto o mediante el acceso a la dirección <https://ws050.juntadeandalucia.es/verificarFirma> indicando el código de VERIFICACIÓN

FIRMADO POR	JUAN JOSE SOLER GARCIA	20/02/2025	
	ROCIO GUIJARRO MILLAN		
VERIFICACIÓN	Pk2jmQ3ESFH4J84V5UNKP32UXX5TB9	PÁG. 797/1379	



RECINTOS PROPUESTOS

REF.	REFERENCIA SIGPAC	CULTIVO	S/R	USO SIGPAC	Sup. Dec. admisible	Sup. Campa	Sup. Determ.	Sup. Propuesta
-1531387	18-118-008-00677-0002	CASTAÑOS	S		0,58		0,58	0,58
4537892	18-118-900-99000-9900	PASTOS PERMANENTES DE 5 O MAS AÑOS	S		147,63		147,63	147,63
5484315	18-118-008-00072-0001	PASTOS PERMANENTES DE 5 O MAS AÑOS	S		0,31		0,31	0,31
5484317	18-118-008-00074-0001	PASTOS PERMANENTES DE 5 O MAS AÑOS	S		0,16		0,16	0,16
5484319	18-118-006-00213-0003	PASTOS PERMANENTES DE 5 O MAS AÑOS	S		0,47		0,47	0,47
5484322	18-118-006-00214-0002	PASTOS PERMANENTES DE 5 O MAS AÑOS	S		0,24		0,24	0,24
170000005347373	18-118-008-00093-0002	PASTOS PERMANENTES DE 5 O MAS AÑOS	S		1,45		1,45	1,45
170000005347374	18-118-008-00119-0001	PASTOS PERMANENTES DE 5 O MAS AÑOS	R		0,26		0,26	0,26
170000005347376	18-118-008-00092-0001	PASTOS PERMANENTES DE 5 O MAS AÑOS	S		0,13		0,13	0,13
170000005347377	18-118-008-00093-0001	PASTOS PERMANENTES DE 5 O MAS AÑOS	S		0,17		0,17	0,17
170000005347378	18-118-008-00654-0002	PASTOS PERMANENTES DE 5 O MAS AÑOS	S		0,03		0,03	0,03
170000005347379	18-118-008-00654-0003	PASTOS PERMANENTES DE 5 O MAS AÑOS	S		0,25		0,25	0,25
170000005347380	18-118-008-00131-0001	PASTOS PERMANENTES DE 5 O MAS AÑOS	R		0,50		0,50	0,50
170000005347382	18-118-008-00056-0001	PASTOS PERMANENTES DE 5 O MAS AÑOS	S		0,41		0,41	0,41
170000005347383	18-118-008-00033-0003	PASTOS PERMANENTES DE 5 O MAS AÑOS	S		0,16		0,16	0,16
170000005347384	18-118-008-00041-0002	PASTOS PERMANENTES DE 5 O MAS AÑOS	S		0,20		0,20	0,20
170000005347386	18-118-008-00070-0001	PASTOS PERMANENTES DE 5 O MAS AÑOS	S		0,82		0,82	0,82
170000005347387	18-118-006-00199-0002	PASTOS PERMANENTES DE 5 O MAS AÑOS	S		0,22		0,22	0,22
170000005347388	18-118-006-00060-0002	PASTOS PERMANENTES DE 5 O MAS AÑOS	S		0,47		0,47	0,47
170000005347389	18-118-006-00060-0001	PASTOS PERMANENTES DE 5 O MAS AÑOS	S		1,31		1,31	1,31
170000005347390	18-118-008-00015-0001	PASTOS PERMANENTES DE 5 O MAS AÑOS	S		0,56		0,56	0,56
170000005347391	18-118-007-00004-0001	PASTOS PERMANENTES DE 5 O MAS AÑOS	S		1,91		1,91	1,91
170000005347392	18-118-006-00218-0001	PASTOS PERMANENTES DE 5 O MAS AÑOS	S		0,33		0,33	0,33
170000005347393	18-118-004-00071-0003	PASTOS PERMANENTES DE 5 O MAS AÑOS	S		0,44		0,44	0,44
170000005347394	18-118-004-00071-0002	PASTOS PERMANENTES DE 5 O MAS AÑOS	S		0,33		0,33	0,33
170000005347395	18-118-008-00150-0001	CASTAÑOS	S		0,13		0,13	0,13
170000005347396	18-118-008-00103-0001	CASTAÑOS	R		0,09		0,09	0,09
170000005347397	18-118-008-00081-0001	CASTAÑOS	R		0,10		0,10	0,10
170000005347398	18-118-008-00082-0001	CASTAÑOS	S		0,28		0,28	0,28
170000005347399	18-118-008-00092-0003	CASTAÑOS	S		0,06		0,06	0,06
170000005347400	18-118-008-00090-0001	CASTAÑOS	R		3,01		3,01	3,01
170000005347401	18-118-008-00091-0001	CASTAÑOS	S		0,10		0,10	0,10
170000005347402	18-118-008-00092-0002	CASTAÑOS	S		0,19		0,19	0,19
170000005347403	18-118-008-00093-0003	CASTAÑOS	S		0,24		0,24	0,24
170000005347404	18-118-008-00093-0004	CASTAÑOS	S		0,39		0,39	0,39
170000005347405	18-118-008-00064-0001	CASTAÑOS	R		0,91		0,91	0,91
170000005347406	18-118-008-00068-0001	CASTAÑOS	R		0,38		0,38	0,38
170000005347409	18-118-008-00083-0001	CASTAÑOS	S		1,17		1,17	1,17
170000005347410	18-118-008-00083-0006	CASTAÑOS	S		0,82		0,82	0,82
170000005347411	18-118-008-00084-0002	CASTAÑOS	S		4,03		4,03	4,03
170000005347412	18-118-008-00076-0001	CASTAÑOS	R		0,07		0,07	0,07
170000005347415	18-118-006-00193-0001	CASTAÑOS	S		1,48		1,48	1,48
170000005347416	18-118-006-00199-0001	CASTAÑOS	S		1,14		1,14	1,14
170000005347417	18-118-008-00025-0001	CASTAÑOS	S		1,48		1,48	1,48
170000005347418	18-118-008-00026-0001	CASTAÑOS	S		0,74		0,74	0,74
170000005347420	18-118-008-00654-0001	CASTAÑOS	S		1,40		1,40	1,40
170000005347421	18-118-008-00041-0001	CASTAÑOS	S		0,17		0,17	0,17
170000005347424	18-118-006-00080-0001	CASTAÑOS	S		0,21		0,21	0,21
170000005347425	18-118-006-00060-0004	CASTAÑOS	S		0,24		0,24	0,24
170000005347427	18-118-006-00082-0001	CASTAÑOS	S		0,30		0,30	0,30

(1) Con incidencias que retienen pago o deniegan el expediente.
 (2) Se calcula sobre superficie declarada admisible.
 (3) Aplicación del artículo 16 bis del RD 147/2023.
 (4) Expediente con algunos recintos de pastos permanentes ubicados en espacios protegidos donde la carga ganadera mínima será 0,1 UGM/ha.

Puede verificar la integridad de una copia de este documento mediante la lectura del código QR adjunto o mediante el acceso a la dirección https://ws050.juntadeandalucia.es/verificarFirma indicando el código de VERIFICACIÓN			
FIRMADO POR	JUAN JOSE SOLER GARCIA ROCIO GUIJARRO MILLAN	20/02/2025	
VERIFICACIÓN	Pk2jmQ3ESFH4J84V5UNKP32UXX5TB9	PÁG. 798/1379	



Datos considerados para el Cálculo de la Carga Ganadera del expediente

Superficie determinada para Cálculo Carga Ganadera: 158,76 ha
Carga Ganadera del Expediente: 0,34 ugm/ha (4)

Explotación	Especie	Ugm Calculada para CG
ES181160000072	CAPRINA	54,02

Recintos Determinados para el Cálculo de Garga Ganadera

REF.	REFERENCIA SIGPAC	CULTIVO	DESCRIPCIÓN CULTIVO	S/R	SUP. PROPUESTA (ha)
4537892	18-118-900-99000-99001	62000	PASTOS PERMANENTES DE 5 O MAS AÑOS-SIN VARIEDAD	S	147,63
5484315	18-118-008-00072-00001	62000	PASTOS PERMANENTES DE 5 O MAS AÑOS-SIN VARIEDAD	S	0,31
5484317	18-118-008-00074-00001	62000	PASTOS PERMANENTES DE 5 O MAS AÑOS-SIN VARIEDAD	S	0,16
5484319	18-118-006-00214-00003	62000	PASTOS PERMANENTES DE 5 O MAS AÑOS-SIN VARIEDAD	S	0,47
5484322	18-118-006-00214-00002	62000	PASTOS PERMANENTES DE 5 O MAS AÑOS-SIN VARIEDAD	S	0,24
170000005347373	18-118-008-00093-00002	62000	PASTOS PERMANENTES DE 5 O MAS AÑOS-SIN VARIEDAD	S	1,45
170000005347374	18-118-008-00119-00001	62000	PASTOS PERMANENTES DE 5 O MAS AÑOS-SIN VARIEDAD	R	0,26
170000005347375	18-118-008-00091-00002	62000	PASTOS PERMANENTES DE 5 O MAS AÑOS-SIN VARIEDAD	S	0,00
170000005347376	18-118-008-00092-00001	62000	PASTOS PERMANENTES DE 5 O MAS AÑOS-SIN VARIEDAD	S	0,13
170000005347377	18-118-008-00093-00001	62000	PASTOS PERMANENTES DE 5 O MAS AÑOS-SIN VARIEDAD	S	0,17
170000005347378	18-118-008-00654-00002	62000	PASTOS PERMANENTES DE 5 O MAS AÑOS-SIN VARIEDAD	S	0,03
170000005347379	18-118-008-00654-00003	62000	PASTOS PERMANENTES DE 5 O MAS AÑOS-SIN VARIEDAD	S	0,25
170000005347380	18-118-008-00131-00001	62000	PASTOS PERMANENTES DE 5 O MAS AÑOS-SIN VARIEDAD	R	0,50
170000005347381	18-118-008-00055-00001	62000	PASTOS PERMANENTES DE 5 O MAS AÑOS-SIN VARIEDAD	S	0,00
170000005347382	18-118-008-00056-00001	62000	PASTOS PERMANENTES DE 5 O MAS AÑOS-SIN VARIEDAD	S	0,41
170000005347383	18-118-008-00033-00003	62000	PASTOS PERMANENTES DE 5 O MAS AÑOS-SIN VARIEDAD	S	0,16
170000005347384	18-118-008-00041-00002	62000	PASTOS PERMANENTES DE 5 O MAS AÑOS-SIN VARIEDAD	S	0,20
170000005347385	18-118-008-00057-00001	62000	PASTOS PERMANENTES DE 5 O MAS AÑOS-SIN VARIEDAD	S	0,00
170000005347386	18-118-008-00070-00001	62000	PASTOS PERMANENTES DE 5 O MAS AÑOS-SIN VARIEDAD	S	0,82
170000005347387	18-118-006-00199-00002	62000	PASTOS PERMANENTES DE 5 O MAS AÑOS-SIN VARIEDAD	S	0,22
170000005347388	18-118-006-00060-00002	62000	PASTOS PERMANENTES DE 5 O MAS AÑOS-SIN VARIEDAD	S	0,47
170000005347389	18-118-006-00060-00001	62000	PASTOS PERMANENTES DE 5 O MAS AÑOS-SIN VARIEDAD	S	1,31
170000005347390	18-118-008-00015-00001	62000	PASTOS PERMANENTES DE 5 O MAS AÑOS-SIN VARIEDAD	S	0,56
170000005347391	18-118-007-00004-00001	62000	PASTOS PERMANENTES DE 5 O MAS AÑOS-SIN VARIEDAD	S	1,91
170000005347392	18-118-006-00218-00001	62000	PASTOS PERMANENTES DE 5 O MAS AÑOS-SIN VARIEDAD	S	0,33
170000005347393	18-118-004-00071-00003	62000	PASTOS PERMANENTES DE 5 O MAS AÑOS-SIN VARIEDAD	S	0,44
170000005347394	18-118-004-00071-00002	62000	PASTOS PERMANENTES DE 5 O MAS AÑOS-SIN VARIEDAD	S	0,33

Incidencias de carga ganadera

INCIDENCIA DESCRIPCIÓN

86128 Recinto de Forrajes que no ha contabilizado para Carga Ganadera por no tener una explotación válida para el cálculo de la Carga Ganadera
Recinto:18-118-900-99000-99001 Cultivo:62 PASTOS PERMANENTES DE 5 O MAS AÑOS-
Recinto:18-118-008-00072-00001 Cultivo:62 PASTOS PERMANENTES DE 5 O MAS AÑOS-

(1) Con incidencias que retienen pago o deniegan el expediente.

(2) Se calcula sobre superficie declarada admisible.

(3) Aplicación del artículo 16 bis del RD 147/2023.

(4) Expediente con algunos recintos de pastos permanentes ubicados en espacios protegidos donde la carga ganadera mínima será 0,1 UGM/ha.

Puede verificar la integridad de una copia de este documento mediante la lectura del código QR adjunto o mediante el acceso a la dirección <https://ws050.juntadeandalucia.es/verificarFirma> indicando el código de VERIFICACIÓN

FIRMADO POR	JUAN JOSE SOLER GARCIA	20/02/2025
	ROCIO GUIJARRO MILLAN	
VERIFICACIÓN	Pk2jmQ3ESFH4J84V5UNKP32UXX5TB9	PÁG. 799/1379





Recinto:18-118-008-00074-00001 Cultivo:62 PASTOS PERMANENTES DE 5 O MAS AÑOS-
 Recinto:18-118-006-00213-00003 Cultivo:62 PASTOS PERMANENTES DE 5 O MAS AÑOS-
 Recinto:18-118-006-00214-00002 Cultivo:62 PASTOS PERMANENTES DE 5 O MAS AÑOS-
 Recinto:18-118-008-00093-00002 Cultivo:62 PASTOS PERMANENTES DE 5 O MAS AÑOS-
 Recinto:18-118-008-00119-00001 Cultivo:62 PASTOS PERMANENTES DE 5 O MAS AÑOS-
 Recinto:18-118-008-00091-00002 Cultivo:62 PASTOS PERMANENTES DE 5 O MAS AÑOS-
 Recinto:18-118-008-00092-00001 Cultivo:62 PASTOS PERMANENTES DE 5 O MAS AÑOS-
 Recinto:18-118-008-00093-00001 Cultivo:62 PASTOS PERMANENTES DE 5 O MAS AÑOS-
 Recinto:18-118-008-00654-00002 Cultivo:62 PASTOS PERMANENTES DE 5 O MAS AÑOS-
 Recinto:18-118-008-00654-00003 Cultivo:62 PASTOS PERMANENTES DE 5 O MAS AÑOS-
 Recinto:18-118-008-00131-00001 Cultivo:62 PASTOS PERMANENTES DE 5 O MAS AÑOS-
 Recinto:18-118-008-00055-00001 Cultivo:62 PASTOS PERMANENTES DE 5 O MAS AÑOS-
 Recinto:18-118-008-00056-00001 Cultivo:62 PASTOS PERMANENTES DE 5 O MAS AÑOS-
 Recinto:18-118-008-00033-00003 Cultivo:62 PASTOS PERMANENTES DE 5 O MAS AÑOS-
 Recinto:18-118-008-00041-00002 Cultivo:62 PASTOS PERMANENTES DE 5 O MAS AÑOS-
 Recinto:18-118-008-00057-00001 Cultivo:62 PASTOS PERMANENTES DE 5 O MAS AÑOS-
 Recinto:18-118-008-00070-00001 Cultivo:62 PASTOS PERMANENTES DE 5 O MAS AÑOS-
 Recinto:18-118-006-00199-00002 Cultivo:62 PASTOS PERMANENTES DE 5 O MAS AÑOS-
 Recinto:18-118-006-00060-00002 Cultivo:62 PASTOS PERMANENTES DE 5 O MAS AÑOS-
 Recinto:18-118-006-00060-00001 Cultivo:62 PASTOS PERMANENTES DE 5 O MAS AÑOS-
 Recinto:18-118-008-00015-00001 Cultivo:62 PASTOS PERMANENTES DE 5 O MAS AÑOS-
 Recinto:18-118-007-00004-00001 Cultivo:62 PASTOS PERMANENTES DE 5 O MAS AÑOS-
 Recinto:18-118-006-00218-00001 Cultivo:62 PASTOS PERMANENTES DE 5 O MAS AÑOS-
 Recinto:18-118-004-00071-00003 Cultivo:62 PASTOS PERMANENTES DE 5 O MAS AÑOS-
 Recinto:18-118-004-00071-00002 Cultivo:62 PASTOS PERMANENTES DE 5 O MAS AÑOS-

(1) Con incidencias que retienen pago o deniegan el expediente.
 (2) Se calcula sobre superficie declarada admisible.
 (3) Aplicación del artículo 16 bis del RD 147/2023.
 (4) Expediente con algunos recintos de pastos permanentes ubicados en espacios protegidos donde la carga ganadera mínima será 0,1 UGM/ha.

Puede verificar la integridad de una copia de este documento mediante la lectura del código QR adjunto o mediante el acceso a la dirección https://ws050.juntadeandalucia.es/verificarFirma indicando el código de VERIFICACIÓN			
FIRMADO POR	JUAN JOSE SOLER GARCIA ROCIO GUIJARRO MILLAN	20/02/2025	
VERIFICACIÓN	Pk2jmQ3ESFH4J84V5UNKP32UXX5TB9	PÁG. 800/1379	



APELLIDOS Y NOMBRE / RAZÓN SOCIAL

RUIZ SALINAS ANTONIO

NIF
****1902*

EXPEDIENTE
1160438

RESOLUCIÓN
CONCESIÓN DE LA AYUDA

DATOS DE MANTENIMIENTO UNIDADES

GRUPO DE PAGO

ZONAS DE LIMITACIONES ESPECIFICAS

Sup. Dec. Admisible	Sup. Propuesta	Sobredecl.	% Sobredecl.
2,29	2,29	0,00	0,00

APLICACIÓN DE REDUCCIONES Y PENALIZACIONES (%)

Criterios de subvencionabilidad (1)	Presentación tardía	Omisión declaración	Condicionalidad
0,00	0,00	0,00	0,00

IMPORTE (Euros)

Calculado(2)	Reducción	Penalización	Reducción Penalización (3)	Penalización adicional	Propuesto	FEADER	MAPA	CAPADR
293,12 €	0,00 €	0,00 €	0,00 €	0,00 €	293,12 €	249,15 €	15,21 €	28,76 €
Importe Unitario:	128,00 €	Nuevo Importe Unitario:	128,00 €					

RECINTOS PROPUESTOS

REF.	REFERENCIA SIGPAC	CULTIVO	S/R	USO SIGPAC	Sup. Dec. admisible	Sup. Campo	Sup. Determ.	Sup. Propuesta
1700000006479615	18-130-005-00167-0001	ALGARROBO	S		0,36		0,36	0,36
1700000006479616	18-130-005-00170-0002	ALGARROBO	S		1,93		1,93	1,93

(1) Con incidencias que retienen pago o deniegan el expediente.

(2) Se calcula sobre superficie declarada admisible.

(3) Aplicación del artículo 16 bis del RD 147/2023.

(4) Expediente con algunos recintos de pastos permanentes ubicados en espacios protegidos donde la carga ganadera mínima será 0,1 UGM/ha.

Puede verificar la integridad de una copia de este documento mediante la lectura del código QR adjunto o mediante el acceso a la dirección <https://ws050.juntadeandalucia.es/verificarFirma> indicando el código de VERIFICACIÓN

FIRMADO POR	JUAN JOSE SOLER GARCIA	20/02/2025	
	ROCIO GUIJARRO MILLAN		
VERIFICACIÓN	Pk2jmQ3ESFH4J84V5UNKP32UXX5TB9	PÁG. 801/1379	



APELLIDOS Y NOMBRE / RAZÓN SOCIAL

SALAZAR PEREZ SALVADOR

NIF

****2389*

EXPEDIENTE

1237092

RESOLUCIÓN

DENEGACIÓN DE LA AYUDA

DATOS DE MANTENIMIENTO UNIDADES

<u>GRUPO DE PAGO</u>	<u>Sup. Dec. Admisible</u>	<u>Sup. Propuesta</u>	<u>Sobredecl.</u>	<u>% Sobredecl.</u>
ZONAS DE LIMITACIONES ESPECIFICAS	0,00	0,00	0,00	0,00

APLICACIÓN DE REDUCCIONES Y PENALIZACIONES (%)

<u>Criterios de subvencionabilidad (1)</u>	<u>Presentación tardía</u>	<u>Omisión declaración</u>	<u>Condicionalidad</u>
100,00	0,00	0,00	0,00

IMPORTE (Euros)

<u>Calculado(2)</u>	<u>Reducción</u>	<u>Penalización</u>	<u>Reducción Penalización (3)</u>	<u>Penalización adicional</u>	<u>Propuesto</u>	<u>FEADER</u>	<u>MAPA</u>	<u>CAPADR</u>
0,00 €	0,00 €	0,00 €	0,00 €	0,00 €	0,00 €	0,00 €	0,00 €	0,00 €
<u>Importe Unitario:</u>	128,00 €	<u>Nuevo Importe Unitario:</u>	0,00 €					

RECINTOS PROPUESTOS

<u>REF.</u>	<u>REFERENCIA SIGPAC</u>	<u>CULTIVO</u>	<u>S/R</u>	<u>USO SIGPAC</u>	<u>Sup. Dec. admisible</u>	<u>Sup. Campo</u>	<u>Sup. Determ.</u>	<u>Sup. Propuesta</u>
4651441	18-070-002-00103-0001	OLIVAR	R		0,40		0,40	0,40

INCIDENCIAS

INCIDENCIA DESCRIPCIÓN

74018	Productor que no es agricultor a título principal, según los datos del ejercicio fiscal n-1 y seguridad socia.
74053	Importe inferior a 100 Euros

(1) Con incidencias que retienen pago o deniegan el expediente.

(2) Se calcula sobre superficie declarada admisible.

(3) Aplicación del artículo 16 bis del RD 147/2023.

(4) Expediente con algunos recintos de pastos permanentes ubicados en espacios protegidos donde la carga ganadera mínima será 0,1 UGM/ha.

Puede verificar la integridad de una copia de este documento mediante la lectura del código QR adjunto o mediante el acceso a la dirección <https://ws050.juntadeandalucia.es/verificarFirma> indicando el código de VERIFICACIÓN

FIRMADO POR	JUAN JOSE SOLER GARCIA	20/02/2025
	ROCIO GUIJARRO MILLAN	
VERIFICACIÓN	Pk2jmQ3ESFH4J84V5UNKP32UXX5TB9	PÁG. 802/1379





APELLIDOS Y NOMBRE / RAZÓN SOCIAL

SALMERON HERNANDEZ ANTONIO

NIF
****6910*

EXPEDIENTE
1236372

RESOLUCIÓN
CONCESIÓN DE LA AYUDA

DATOS DE MANTENIMIENTO UNIDADES

<u>GRUPO DE PAGO</u>	<u>Sup. Dec. Admisible</u>	<u>Sup. Propuesta</u>	<u>Sobredecl.</u>	<u>% Sobredecl.</u>
ZONAS DE LIMITACIONES ESPECIFICAS	84,91	84,40	0,51	0,60

APLICACIÓN DE REDUCCIONES Y PENALIZACIONES (%)

<u>Criterios de subvencionabilidad (1)</u>	<u>Presentación tardía</u>	<u>Omisión declaración</u>	<u>Condicionidad</u>
0,00	0,00	0,00	0,00

IMPORTE (Euros)

<u>Calculado(2)</u>	<u>Reducción</u>	<u>Penalización</u>	<u>Reducción Penalización (3)</u>	<u>Penalización adicional</u>	<u>Propuesto</u>	<u>FEADER</u>	<u>MAPA</u>	<u>CAPADR</u>
2.816,00 €	16,91 €	0,00 €	0,00 €	0,00 €	2.799,09 €	2.379,23 €	274,59 €	145,27 €
<u>Importe Unitario:</u>	128,00 €	<u>Nuevo Importe Unitario:</u>	33,16 €					

(1) Con incidencias que retienen pago o deniegan el expediente.

(2) Se calcula sobre superficie declarada admisible.

(3) Aplicación del artículo 16 bis del RD 147/2023.

(4) Expediente con algunos recintos de pastos permanentes ubicados en espacios protegidos donde la carga ganadera mínima será 0,1 UGM/ha.

Puede verificar la integridad de una copia de este documento mediante la lectura del código QR adjunto o mediante el acceso a la dirección <https://ws050.juntadeandalucia.es/verificarFirma> indicando el código de VERIFICACIÓN

FIRMADO POR	JUAN JOSE SOLER GARCIA	20/02/2025	
	ROCIO GUIJARRO MILLAN		
VERIFICACIÓN	Pk2jmQ3ESFH4J84V5UNKP32UXX5TB9	PÁG. 803/1379	



RECINTOS PROPUESTOS

REF.	REFERENCIA SIGPAC	CULTIVO	S/R	USO SIGPAC	Sup. Dec. admisible	Sup. Campa	Sup. Determ.	Sup. Propuesta
-1771769	18-076-007-00004-0004	ALMENDROS	S		0,04		0,04	0,04
-1771768	18-071-508-00030-0004	ALMENDROS	R		0,58		0,58	0,58
-1771767	18-071-508-00030-0001	ALMENDROS	R		0,38		0,38	0,38
-1145478	18-071-501-00018-0003	ALMENDROS	S		0,12		0,12	0,12
-1145475	18-071-501-00018-0001	ALMENDROS	S		3,03		3,03	3,03
-508561	18-076-007-00004-0003	ALMENDROS	S		0,18		0,18	0,18
5110385	18-071-506-00120-0001	ALMENDROS	R		4,40		4,40	4,40
5110386	18-071-507-00030-0001	ALMENDROS	S		1,30		1,30	1,30
5110388	18-071-503-00063-0001	ALMENDROS	S		1,67		1,67	1,67
5110389	18-071-503-00064-0001	ALMENDROS	S		2,90		2,90	2,90
5110390	18-071-507-00103-0001	ALMENDROS	S		1,90		1,90	1,90
5111881	18-071-008-00042-0003	ALMENDROS	S		4,32		4,32	4,32
5111892	18-071-501-00047-0001	ALMENDROS	S		0,45		0,45	0,45
5111925	18-071-512-00161-0001	ALMENDROS	R		0,49		0,49	0,49
5261897	18-099-005-00031-0001	ALMENDROS	R		4,60		4,60	4,60
5261898	18-099-005-00032-0001	ALMENDROS	R		4,86		4,86	4,86
5261963	18-099-008-00107-0001	ALMENDROS	S		0,90		0,90	0,90
5273268	18-099-008-00043-0001	ALMENDROS	S		0,64		0,64	0,64
5273269	18-099-008-00043-0002	ALMENDROS	S		1,49		1,49	1,49
5273311	18-099-008-00045-0002	ALMENDROS	R		2,26		2,26	2,26
5273312	18-099-008-00045-0003	ALMENDROS	R		1,05		1,05	1,05
5327613	18-071-008-00009-0001	ALMENDROS	S		0,71		0,71	0,71
5540438	18-099-008-00050-0001	ALMENDROS	S		2,67		2,67	2,67
6957085	18-071-502-00091-0001	BARBECHO TRADICIONAL	S		0,51		0,51	0,00
1700000006745110	18-071-007-00002-0001	ALMENDROS	S		0,24		0,24	0,24
1700000006745111	18-071-007-00022-0001	ALMENDROS	S		0,17		0,17	0,17
1700000006745112	18-071-504-00022-0001	ALMENDROS	R		2,38		2,38	2,38
1700000006745113	18-071-511-00022-0001	ALMENDROS	R		0,40		0,40	0,40
1700000006745116	18-071-007-00043-0001	ALMENDROS	S		0,33		0,33	0,33
1700000006745119	18-071-009-00123-0001	ALMENDROS	S		0,12		0,12	0,12
1700000006862025	18-071-504-00072-0001	ALMENDROS	R		1,61		1,61	1,61
1700000006862026	18-071-503-00023-0002	CEBADA	S		3,55		3,55	3,55
1700000006862029	18-071-005-00007-0001	ALMENDROS	S		0,34		0,34	0,34
1700000006862030	18-071-512-00242-0001	ALMENDROS	R		0,62		0,62	0,62
1700000006862031	18-071-512-00243-0001	ALMENDROS	R		0,25		0,25	0,25
1700000006862032	18-071-512-00289-0001	ALMENDROS	R		0,22		0,22	0,22
1700000006862034	18-071-008-00106-0005	ALMENDROS	S		3,85		3,85	3,85
1700000006862035	18-071-506-00115-0001	ALMENDROS	R		2,61		2,61	2,61
1700000006862036	18-071-502-00062-0001	ALMENDROS	S		2,07		2,07	2,07
1700000006862037	18-071-008-00106-0001	ALMENDROS	S		0,21		0,21	0,21
1700000006862038	18-071-511-00121-0001	ALMENDROS	R		0,50		0,50	0,50
1700000006862039	18-071-502-00063-0001	ALMENDROS	R		1,95		1,95	1,95
1700000006862040	18-071-008-00064-0001	ALMENDROS	S		0,64		0,64	0,64
1700000006862044	18-071-508-00083-0001	ALMENDROS	R		2,28		2,28	2,28
1700000006862046	18-071-508-00074-0001	ALMENDROS	R		1,03		1,03	1,03
1700000006862047	18-071-502-00105-0001	ALMENDROS	R		5,45		5,45	5,45
1700000006862049	18-071-506-00076-0001	ALMENDROS	R		1,54		1,54	1,54
1700000006862050	18-076-007-00004-0001	ALMENDROS	S		6,87		6,87	6,87
1700000006862052	18-071-511-00010-0001	ALMENDROS	R		0,83		0,83	0,83
1700000006862054	18-071-512-00202-0001	ALMENDROS	R		0,42		0,42	0,42
1700000006862055	18-071-512-00038-0001	ALMENDROS	R		0,62		0,62	0,62
1700000006862056	18-099-008-00108-0001	ALMENDROS	S		2,36		2,36	2,36

(1) Con incidencias que retienen pago o deniegan el expediente.

(2) Se calcula sobre superficie declarada admisible.

(3) Aplicación del artículo 16 bis del RD 147/2023.

(4) Expediente con algunos recintos de pastos permanentes ubicados en espacios protegidos donde la carga ganadera mínima será 0,1 UGM/ha.

Puede verificar la integridad de una copia de este documento mediante la lectura del código QR adjunto o mediante el acceso a la dirección https://ws050.juntadeandalucia.es/verificarFirma indicando el código de VERIFICACIÓN			
FIRMADO POR	JUAN JOSE SOLER GARCIA ROCIO GUIJARRO MILLAN	20/02/2025	
VERIFICACIÓN	Pk2jmQ3ESFH4J84V5UNKP32UXX5TB9	PÁG. 804/1379	



INCIDENCIAS

INCIDENCIA DESCRIPCIÓN

- 226 Recinto abandonado según SIGPAC por el que solicita alguna ayuda/práctica.
Recinto:18-071-008-00106-00007 Cultivo:104007 ALMENDROS-COMUNA Secano
- 3790 Recinto declarado inactivo
Recinto:18-071-502-00091-00001 Cultivo: -

Datos considerados para el Cálculo de la Carga Ganadera del expediente

Superficie determinada para Cálculo Carga Ganadera: 0,00 ha
Carga Ganadera del Expediente: 0,00 ugm/ha

Incidenias de carga ganadera

INCIDENCIA DESCRIPCIÓN

- 86132 Recinto superficie forrajera que no realiza la actividad de producción de pastoreo.
Recinto:18-071-502-00091-00001 Cultivo:20000 BARBECHO TRADICIONAL-SIN VARIEDAD Secano

(1) Con incidencias que retienen pago o deniegan el expediente.
(2) Se calcula sobre superficie declarada admisible.
(3) Aplicación del artículo 16 bis del RD 147/2023.
(4) Expediente con algunos recintos de pastos permanentes ubicados en espacios protegidos donde la carga ganadera mínima será 0,1 UGM/ha.

Puede verificar la integridad de una copia de este documento mediante la lectura del código QR adjunto o mediante el acceso a la dirección https://ws050.juntadeandalucia.es/verificarFirma indicando el código de VERIFICACIÓN			
FIRMADO POR	JUAN JOSE SOLER GARCIA ROCIO GUIJARRO MILLAN	20/02/2025	
VERIFICACIÓN	Pk2jmQ3ESFH4J84V5UNKP32UXX5TB9	PÁG. 805/1379	



APELLIDOS Y NOMBRE / RAZÓN SOCIAL

SALMERON HERNANDEZ RICARDO

NIF
***3042*

EXPEDIENTE
1236208

RESOLUCIÓN
CONCESIÓN DE LA AYUDA

DATOS DE MANTENIMIENTO UNIDADES

<u>GRUPO DE PAGO</u>	<u>Sup. Dec. Admisible</u>	<u>Sup. Propuesta</u>	<u>Sobredecl.</u>	<u>% Sobredecl.</u>
ZONAS DE LIMITACIONES ESPECIFICAS	193,70	188,83	4,87	2,51

APLICACIÓN DE REDUCCIONES Y PENALIZACIONES (%)

<u>Criterios de subvencionabilidad (1)</u>	<u>Presentación tardía</u>	<u>Omisión declaración</u>	<u>Condicionalidad</u>
0,00	0,00	0,00	0,00

IMPORTE (Euros)

<u>Calculado(2)</u>	<u>Reducción</u>	<u>Penalización</u>	<u>Reducción Penalización (3)</u>	<u>Penalización adicional</u>	<u>Propuesto</u>	<u>FEADER</u>	<u>MAPA</u>	<u>CAPADR</u>
2.816,00 €	70,80 €	138,04 €	0,00 €	0,00 €	2.607,16 €	2.216,09 €	255,76 €	135,31 €
<u>Importe Unitario:</u>	128,00 €	<u>Nuevo Importe Unitario:</u>	14,54 €					

(1) Con incidencias que retienen pago o deniegan el expediente.

(2) Se calcula sobre superficie declarada admisible.

(3) Aplicación del artículo 16 bis del RD 147/2023.

(4) Expediente con algunos recintos de pastos permanentes ubicados en espacios protegidos donde la carga ganadera mínima será 0,1 UGM/ha.

Puede verificar la integridad de una copia de este documento mediante la lectura del código QR adjunto o mediante el acceso a la dirección <https://ws050.juntadeandalucia.es/verificarFirma> indicando el código de VERIFICACIÓN

FIRMADO POR	JUAN JOSE SOLER GARCIA ROCIO GUIJARRO MILLAN	20/02/2025	
VERIFICACIÓN	Pk2jmQ3ESFH4J84V5UNKP32UXX5TB9	PÁG. 806/1379	



RECINTOS PROPUESTOS

REF.	REFERENCIA SIGPAC	CULTIVO	S/R	USO SIGPAC	Sup. Dec. admisible	Sup. Campa	Sup. Determ.	Sup. Propuesta
-1871661	18-071-506-00139-0009	CEBADA	S		0,21		0,21	0,21
-1871660	18-071-506-00139-0008	CEBADA	S		1,07		1,07	1,07
-1871658	18-071-503-00076-0002	BARBECHO TRADICIONAL	S		0,10		0,10	0,10
-1620119	18-071-506-00139-0004	CEBADA	S		10,28		10,28	10,28
-1113191	18-076-009-00065-0001	ALMENDROS	S		0,76		0,76	0,76
-1113178	18-071-503-00058-0001	ALMENDROS	S		0,99		0,99	0,99
-1113084	18-076-009-00059-0002	ALMENDROS	S		2,89		2,89	2,89
-1113067	18-076-009-00068-0002	ALMENDROS	S		0,83	0,00	0,83	0,00
-1113063	18-076-009-00030-0001	ALMENDROS	S		1,24		1,24	1,24
-1082066	18-076-006-00074-0002	TRIGO BLANDO	S		0,14		0,14	0,14
-1082062	18-076-006-00074-0001	TRIGO BLANDO	S		2,49		2,49	2,49
-1081977	18-071-503-00074-0001	ALMENDROS	S		1,43		1,43	1,43
-1081971	18-071-504-00077-0001	GUISANTES	R		0,72		0,72	0,72
-1081941	18-071-508-00046-0001	AVENA	R		2,30		2,30	2,30
-1081935	18-071-504-00021-0001	GUISANTES	R		1,05		1,05	1,05
-1081931	18-071-511-00010-0003	ALMENDROS	R		0,01		0,01	0,01
-1081928	18-071-511-00011-0001	ALMENDROS	R		1,05		1,05	1,05
-1004946	18-071-505-00119-0001	BARBECHO TRADICIONAL	R		0,93		0,93	0,93
-1004945	18-071-504-00151-0001	CEBADA	R		0,76		0,76	0,76
-824077	18-071-511-00195-0001	AVENA	R		0,78		0,78	0,78
-824074	18-071-506-00081-0001	CEBADA	R		1,64		1,64	1,64
-824073	18-071-504-00007-0001	ALMENDROS	R		3,14	2,40	3,14	2,40
-780614	18-071-508-00062-0002	YEROS	R		0,34		0,34	0,34
-780562	18-071-508-00062-0002	GUISANTES	R		0,46		0,46	0,46
-777933	18-071-505-00085-0001	ALMENDROS	S		0,37		0,37	0,37
-777931	18-099-009-00033-0001	BARBECHO TRADICIONAL	S		3,02		3,02	3,02
-777913	18-099-009-00046-0001	ALMENDROS	S		1,47		1,47	1,47
-521206	18-099-011-05048-0004	BARBECHO TRADICIONAL	S		0,04		0,04	0,04
-521201	18-071-508-00033-0002	ALMENDROS	R		0,08		0,08	0,08
-190168	18-071-503-00039-0001	CEBADA	S		1,13		1,13	1,13
-180662	18-099-006-00118-0001	AVENA	R		0,82		0,82	0,82
4225551	18-099-006-00117-0001	AVENA	R		0,79		0,79	0,79
5553906	18-071-506-00166-0002	ALMENDROS	S		1,18		1,18	1,18
5553946	18-071-512-00364-0001	AVENA	R		0,44		0,44	0,44
5554546	18-071-508-00048-0003	ALMENDROS	R		0,07		0,07	0,07
5554552	18-071-508-00048-0004	ALMENDROS	R		0,02		0,02	0,02
5554556	18-071-508-00048-0005	ALMENDROS	R		0,01		0,01	0,01
5554558	18-071-508-00048-0007	ALMENDROS	R		0,06		0,06	0,06
5554753	18-071-006-00073-0002	ALMENDROS	S		0,61		0,61	0,61
6938298	18-071-507-00055-0001	CEBADA	S		1,06		1,06	1,06
6938301	18-071-507-00095-0002	BARBECHO TRADICIONAL	S		1,94		1,94	1,94
6938395	18-099-021-00170-0001	ALMENDROS	S		1,39	0,00	1,39	0,00
6938396	18-071-511-00086-0001	ALMENDROS	R		0,11		0,11	0,00
6938397	18-099-009-00019-0001	CEBADA	S		0,94		0,94	0,00
6938398	18-071-512-00135-0001	ALMENDROS	R		0,15		0,15	0,00
7466792	18-071-503-00025-0001	CEBADA	S		0,97		0,97	0,97
7466796	18-071-507-00053-0001	CEBADA	S		0,78		0,78	0,78
1700000006128724	18-071-502-00060-0001	BARBECHO TRADICIONAL	S		1,84		1,84	1,84
1700000006128736	18-099-014-00002-0001	ALMENDROS	S		0,84		0,84	0,84
1700000006137149	18-071-511-00092-0001	CEBADA	R		0,26		0,26	0,26
1700000006137150	18-071-508-00005-0001	YEROS	R		1,63		1,63	1,63
1700000006137151	18-071-504-00010-0001	GUISANTES	R		1,71		1,71	1,71

(1) Con incidencias que retienen pago o deniegan el expediente.
 (2) Se calcula sobre superficie declarada admisible.
 (3) Aplicación del artículo 16 bis del RD 147/2023.
 (4) Expediente con algunos recintos de pastos permanentes ubicados en espacios protegidos donde la carga ganadera mínima será 0,1 UGM/ha.

Puede verificar la integridad de una copia de este documento mediante la lectura del código QR adjunto o mediante el acceso a la dirección https://ws050.juntadeandalucia.es/verificarFirma indicando el código de VERIFICACIÓN			
FIRMADO POR	JUAN JOSE SOLER GARCIA	20/02/2025	
VERIFICACIÓN	ROCIO GUIJARRO MILLAN	PÁG. 807/1379	



RECINTOS PROPUESTOS

REF.	REFERENCIA SIGPAC	CULTIVO	S/R	USO SIGPAC	Sup. Dec. admisible	Sup. Campa	Sup. Determ.	Sup. Propuesta
170000006137152	18-071-504-00011-0001	GUISANTES	R		1,64		1,64	1,64
170000006137156	18-071-511-00091-0001	CEBADA	R		0,27		0,27	0,27
170000006137158	18-099-009-00017-0001	CEBADA	S		6,05		6,05	6,05
170000006137161	18-071-507-00054-0001	CEBADA	S		0,51		0,51	0,51
170000006137163	18-071-501-00052-0002	TRIGO BLANDO	S		4,77		4,77	4,77
170000006137164	18-071-501-00052-0004	TRIGO BLANDO	S		0,07		0,07	0,07
170000006137165	18-071-501-00053-0001	TRIGO BLANDO	S		0,12		0,12	0,12
170000006137173	18-071-504-00068-0001	CEBADA	R		0,73		0,73	0,73
170000006137175	18-071-508-00119-0001	ALMENDROS	R		0,61		0,61	0,61
170000006137176	18-071-508-00126-0001	CEBADA	R		1,37		1,37	1,37
170000006137177	18-071-508-00033-0001	CEBADA	R		1,29		1,29	1,29
170000006137178	18-071-512-00039-0001	TRIGO BLANDO	R		0,44		0,44	0,44
170000006137179	18-071-512-00134-0002	ALMENDROS	R		0,06		0,06	0,06
170000006137180	18-071-512-00135-0002	ALMENDROS	R		0,61		0,61	0,61
170000006137181	18-099-008-00083-0001	CEBADA	S		1,08		1,08	1,08
170000006137182	18-099-008-00084-0001	CEBADA	S		2,25		2,25	2,25
170000006137183	18-099-008-00086-0001	CEBADA	S		1,14		1,14	1,14
170000006137184	18-099-008-00087-0001	CEBADA	S		1,65		1,65	1,65
170000006137185	18-099-008-00083-0002	CEBADA	S		0,67		0,67	0,67
170000006137186	18-099-008-00084-0002	CEBADA	S		0,97		0,97	0,97
170000006137190	18-099-010-05018-0002	GUISANTES	S		0,61		0,61	0,61
170000006137191	18-099-010-05019-0001	GUISANTES	S		0,32		0,32	0,32
170000006137192	18-099-010-05021-0004	GUISANTES	S		0,18		0,18	0,18
170000006137193	18-071-009-00016-0001	TRIGO BLANDO	S		0,51		0,51	0,51
170000006137195	18-071-505-00015-0002	GUISANTES	R		1,19		1,19	1,19
170000006137196	18-071-505-00020-0002	GUISANTES	R		2,12		2,12	2,12
170000006137198	18-071-505-00021-0002	ALMENDROS	R		2,78		2,78	2,78
170000006137199	18-071-504-00081-0001	GUISANTES	R		0,92		0,92	0,92
170000006137200	18-071-505-00005-0001	GUISANTES	R		0,92		0,92	0,92
170000006137202	18-071-503-00070-0001	CEBADA	S		1,59		1,59	1,59
170000006137203	18-071-008-00070-0001	TRIGO BLANDO	S		0,22		0,22	0,22
170000006137204	18-071-008-00072-0001	TRIGO BLANDO	S		0,55		0,55	0,55
170000006137205	18-071-511-00207-0002	TRIGO BLANDO	R		0,18		0,18	0,18
170000006137207	18-071-508-00009-0001	AVENA	R		2,53		2,53	2,53
170000006137208	18-071-508-00048-0001	ALMENDROS	R		3,13		3,13	3,13
170000006137209	18-071-507-00099-0002	BARBECHO TRADICIONAL	S		4,10		4,10	4,10
170000006137210	18-071-507-00015-0002	GUISANTES	S		2,85		2,85	2,85
170000006137212	18-099-012-00038-0001	ALMENDROS	S		3,93		3,93	3,93
170000006137213	18-099-029-00018-0001	ALMENDROS	S		0,94		0,94	0,94
170000006137214	18-099-022-00070-0001	ALMENDROS	S		0,81		0,81	0,81
170000006137215	18-099-022-00071-0001	ALMENDROS	S		0,83		0,83	0,83
170000006137216	18-099-014-00003-0001	ALMENDROS	S		2,88		2,88	2,88
170000006137217	18-099-014-00028-0001	ALMENDROS	S		4,27		4,27	4,27
170000006137218	18-099-014-00036-0001	ALMENDROS	S		0,70		0,70	0,70
170000006137219	18-099-011-05067-0001	ALMENDROS	S		0,78		0,78	0,78
170000006137220	18-099-011-05068-0001	ALMENDROS	S		0,62		0,62	0,62
170000006137221	18-099-011-05048-0001	ALMENDROS	S		1,15		1,15	1,15
170000006137222	18-099-021-00175-0001	ALMENDROS	S		0,71	0,00	0,71	0,00
170000006137223	18-099-014-00004-0001	ALMENDROS	S		0,39		0,39	0,39
170000006137224	18-071-508-00031-0001	ALMENDROS	R		2,81		2,81	2,81
170000006137226	18-071-502-00105-0003	ALMENDROS	S		5,14		5,14	5,14
170000006137227	18-071-502-00056-0001	ALMENDROS	S		0,57	0,57	0,57	0,57

(1) Con incidencias que retienen pago o deniegan el expediente.

(2) Se calcula sobre superficie declarada admisible.

(3) Aplicación del artículo 16 bis del RD 147/2023.

(4) Expediente con algunos recintos de pastos permanentes ubicados en espacios protegidos donde la carga ganadera mínima será 0,1 UGM/ha.

Puede verificar la integridad de una copia de este documento mediante la lectura del código QR adjunto o mediante el acceso a la dirección https://ws050.juntadeandalucia.es/verificarFirma indicando el código de VERIFICACIÓN			
FIRMADO POR	JUAN JOSE SOLER GARCIA	20/02/2025	
	ROCIO GUIJARRO MILLAN		
VERIFICACIÓN	Pk2jmQ3ESFH4J84V5UNKP32UXX5TB9		PÁG. 808/1379



RECINTOS PROPUESTOS

REF.	REFERENCIA SIGPAC	CULTIVO	S/R	USO SIGPAC	Sup. Dec. admisible	Sup. Campa	Sup. Determ.	Sup. Propuesta
170000006137228	18-071-502-00057-0001	ALMENDROS	S		9,86		9,86	9,86
170000006137229	18-071-502-00104-0001	ALMENDROS	S		2,81		2,81	2,81
170000006137230	18-071-502-00047-0001	ALMENDROS	S		0,98		0,98	0,98
170000006137231	18-071-004-00312-0002	ALMENDROS	S		0,25		0,25	0,25
170000006137232	18-099-010-00012-0001	ALMENDROS	S		1,82		1,82	1,82
170000006137233	18-099-010-05021-0002	ALMENDROS	S		0,82		0,82	0,82
170000006137234	18-099-009-00073-0001	ALMENDROS	S		0,40		0,40	0,40
170000006137235	18-099-010-00078-0001	ALMENDROS	S		0,71		0,71	0,71
170000006137236	18-099-010-00079-0001	ALMENDROS	S		0,56		0,56	0,56
170000006137237	18-099-009-00040-0001	ALMENDROS	S		0,99		0,99	0,99
170000006137238	18-099-009-00041-0001	ALMENDROS	S		1,12		1,12	1,12
170000006137239	18-099-009-00041-0003	ALMENDROS	S		0,02		0,02	0,02
170000006137240	18-099-009-00042-0001	ALMENDROS	S		1,02		1,02	1,02
170000006137241	18-099-009-00043-0001	ALMENDROS	S		0,85		0,85	0,85
170000006137242	18-099-009-00069-0001	ALMENDROS	S		5,20		5,20	5,20
170000006137243	18-099-011-00015-0001	ALMENDROS	S		2,59		2,59	2,59
170000006137244	18-099-010-05016-0001	ALMENDROS	S		0,60		0,60	0,60
170000006137245	18-099-011-05037-0001	ALMENDROS	S		0,94		0,94	0,94
170000006137246	18-099-011-00060-0001	ALMENDROS	S		1,08		1,08	1,08
170000006137247	18-099-010-05006-0001	ALMENDROS	S		0,96		0,96	0,96
170000006137248	18-099-010-05011-0001	ALMENDROS	S		1,25		1,25	1,25
170000006137249	18-099-010-05008-0001	ALMENDROS	S		0,47		0,47	0,47
170000006137253	18-099-008-00012-0001	ALMENDROS	S		0,53		0,53	0,53
170000006137254	18-071-503-00076-0001	ALMENDROS	S		3,34		3,34	3,34
170000006137255	18-071-506-00118-0001	ALMENDROS	R		1,08		1,08	1,08
170000006137256	18-071-507-00012-0001	ALMENDROS	S		3,73		3,73	3,73
170000006137257	18-071-507-00102-0001	ALMENDROS	S		2,03		2,03	2,03
170000006137258	18-099-009-00037-0001	ALMENDROS	S		1,00		1,00	1,00
170000006137259	18-099-009-00045-0001	ALMENDROS	S		4,75		4,75	4,75
170000006137260	18-076-006-00078-0001	ALMENDROS	S		1,26		1,26	1,26
170000006137261	18-099-008-00076-0001	ALMENDROS	S		1,21		1,21	1,21
170000006137262	18-099-008-00077-0001	ALMENDROS	S		1,72		1,72	1,72
170000006137263	18-099-008-00090-0001	ALMENDROS	S		0,88		0,88	0,88

INCIDENCIAS

INCIDENCIA DESCRIPCIÓN

- 3790 Recinto declarado inactivo
 Recinto:18-071-511-00086-00001 Cultivo: -
 Recinto:18-071-512-00135-00001 Cultivo: -
 Recinto:18-099-009-00019-00001 Cultivo: -
- 3795 Recinto declarado con una situación de riesgo de abandono.
 Recinto:18-099-011-05048-00004 Cultivo: -

Datos considerados para el Cálculo de la Carga Ganadera del expediente

Superficie determinada para Cálculo Carga Ganadera: 0,00 ha
 Carga Ganadera del Expediente: 0,00 ugm/ha

Incidentes de carga ganadera

INCIDENCIA DESCRIPCIÓN

- 86132 Recinto superficie forrajera que no realiza la actividad de producción de pastoreo.
 Recinto:18-071-503-00076-00002 Cultivo:20000 BARBECHO TRADICIONAL-SIN VARIEDAD Secano

(1) Con incidencias que retienen pago o deniegan el expediente.
 (2) Se calcula sobre superficie declarada admisible.
 (3) Aplicación del artículo 16 bis del RD 147/2023.
 (4) Expediente con algunos recintos de pastos permanentes ubicados en espacios protegidos donde la carga ganadera mínima será 0,1 UGM/ha.

Puede verificar la integridad de una copia de este documento mediante la lectura del código QR adjunto o mediante el acceso a la dirección https://ws050.juntadeandalucia.es/verificarFirma indicando el código de VERIFICACIÓN			
FIRMADO POR	JUAN JOSE SOLER GARCIA	20/02/2025	
VERIFICACIÓN	Pk2jmQ3ESFH4J84V5UNKP32UXX5TB9	PÁG. 809/1379	



Recinto:18-071-505-00119-00001 Cultivo:20000 BARBECHO TRADICIONAL-SIN VARIEDAD Regadío
Recinto:18-099-009-00033-00001 Cultivo:20000 BARBECHO TRADICIONAL-SIN VARIEDAD Secano
Recinto:18-099-011-05048-00004 Cultivo:20000 BARBECHO TRADICIONAL-SIN VARIEDAD Secano
Recinto:18-071-507-00095-00002 Cultivo:20000 BARBECHO TRADICIONAL-SIN VARIEDAD Secano
Recinto:18-071-502-00060-00001 Cultivo:20000 BARBECHO TRADICIONAL-SIN VARIEDAD Secano
Recinto:18-071-507-00099-00002 Cultivo:20000 BARBECHO TRADICIONAL-SIN VARIEDAD Secano

(1) Con incidencias que retienen pago o deniegan el expediente.

(2) Se calcula sobre superficie declarada admisible.

(3) Aplicación del artículo 16 bis del RD 147/2023.

(4) Expediente con algunos recintos de pastos permanentes ubicados en espacios protegidos donde la carga ganadera mínima será 0,1 UGM/ha.

Puede verificar la integridad de una copia de este documento mediante la lectura del código QR adjunto o mediante el acceso a la dirección <https://ws050.juntadeandalucia.es/verificarFirma> indicando el código de VERIFICACIÓN

FIRMADO POR	JUAN JOSE SOLER GARCIA ROCIO GUIJARRO MILLAN	20/02/2025	
VERIFICACIÓN	Pk2jmQ3ESFH4J84V5UNKP32UXX5TB9	PÁG. 810/1379	

**APELLIDOS Y NOMBRE / RAZÓN SOCIAL**

SAN MIGUEL MOLINA JOSE MANUEL

NIF

****7777*

EXPEDIENTE

1227479

RESOLUCIÓN

CONCESIÓN DE LA AYUDA

DATOS DE MANTENIMIENTO UNIDADES**GRUPO DE PAGO**

ZONAS DE LIMITACIONES ESPECIFICAS

**Sup. Dec.
Admisible**

355,49

**Sup.
Propuesta**

355,49

Sobredecl.

0,00

% Sobredecl.

0,00

APLICACIÓN DE REDUCCIONES Y PENALIZACIONES (%)

Criterios de subvencionabilidad (1)	Presentación tardía	Omisión declaración	Condicionalidad
0,00	0,00	1,00	0,00

IMPORTE (Euros)

Calculado(2)	Reducción	Penalización	Reducción Penalización (3)	Penalización adicional	Propuesto	FEADER	MAPA	CAPADR
2.816,00 €	0,00 €	0,00 €	0,00 €	0,00 €	2.787,84 €	2.369,66 €	273,49 €	144,69 €
Importe Unitario:	128,00 €	Nuevo Importe Unitario:	7,92 €					

RECINTOS PROPUESTOS

REF.	REFERENCIA SIGPAC	CULTIVO	S/R	USO SIGPAC	Sup. Dec. admisible	Sup. Campo	Sup. Determ.	Sup. Propuesta
4195926	18-096-022-00074-0001	PASTOS PERMANENTES DE 5 O MAS AÑOS	S		4,15		4,15	4,15
4195928	18-096-022-00075-0001	PASTOS PERMANENTES DE 5 O MAS AÑOS	S		12,72		12,72	12,72
4195930	18-096-022-00097-0001	PASTOS PERMANENTES DE 5 O MAS AÑOS	S		0,67		0,67	0,67
7505834	18-096-014-00018-0001	PASTOS PERMANENTES DE 5 O MAS AÑOS	S		136,18		136,18	136,18
7505910	18-096-022-00080-0003	PASTOS PERMANENTES DE 5 O MAS AÑOS	S		9,63		9,63	9,63
7505911	18-096-022-00080-0004	PASTOS PERMANENTES DE 5 O MAS AÑOS	S		1,70		1,70	1,70
7505912	18-096-022-00080-0005	PASTOS PERMANENTES DE 5 O MAS AÑOS	S		4,05		4,05	4,05
7505913	18-096-022-00080-0006	PASTOS PERMANENTES DE 5 O MAS AÑOS	S		0,75		0,75	0,75
7506060	18-096-036-00055-0001	PASTOS PERMANENTES DE 5 O MAS AÑOS	S		185,64		185,64	185,64

(1) Con incidencias que retienen pago o deniegan el expediente.

(2) Se calcula sobre superficie declarada admisible.

(3) Aplicación del artículo 16 bis del RD 147/2023.

(4) Expediente con algunos recintos de pastos permanentes ubicados en espacios protegidos donde la carga ganadera mínima será 0,1 UGM/ha.

Puede verificar la integridad de una copia de este documento mediante la lectura del código QR adjunto o mediante el acceso a la dirección <https://ws050.juntadeandalucia.es/verificarFirma> indicando el código de VERIFICACIÓN

FIRMADO POR

JUAN JOSE SOLER GARCIA

20/02/2025

ROCIO GUIJARRO MILLAN

VERIFICACIÓN

Pk2jmQ3ESFH4J84V5UNKP32UXX5TB9

PÁG. 811/1379





INCIDENCIAS

INCIDENCIA DESCRIPCIÓN

256	Solicitud con recintos no declarados en campaña actual con una reducción por omisión de superficie superior al 3% CÓDIGO PARA EL PORCENTAJE DE REDUCCIÓN POR OMISIÓN QUE CORRESPONDE A LA SOLICITUD:1
86123	Recinto superficie forrajera que en REGA no tiene clasificación zootécnica permitida. Recinto:18-096-014-00018-00001 Cultivo:62000 PASTOS PERMANENTES DE 5 O MAS AÑOS-SIN VARIEDAD Secano Explotacion:ES180940000164 Recinto:18-096-014-00018-00001 Cultivo:62000 PASTOS PERMANENTES DE 5 O MAS AÑOS-SIN VARIEDAD Secano Explotacion:ES180940000282 Recinto:18-096-022-00074-00001 Cultivo:62000 PASTOS PERMANENTES DE 5 O MAS AÑOS-SIN VARIEDAD Secano Explotacion:ES180940000164 Recinto:18-096-022-00074-00001 Cultivo:62000 PASTOS PERMANENTES DE 5 O MAS AÑOS-SIN VARIEDAD Secano Explotacion:ES180940000282 Recinto:18-096-022-00075-00001 Cultivo:62000 PASTOS PERMANENTES DE 5 O MAS AÑOS-SIN VARIEDAD Secano Explotacion:ES180940000164 Recinto:18-096-022-00075-00001 Cultivo:62000 PASTOS PERMANENTES DE 5 O MAS AÑOS-SIN VARIEDAD Secano Explotacion:ES180940000282 Recinto:18-096-022-00080-00003 Cultivo:62000 PASTOS PERMANENTES DE 5 O MAS AÑOS-SIN VARIEDAD Secano Explotacion:ES180940000164 Recinto:18-096-022-00080-00003 Cultivo:62000 PASTOS PERMANENTES DE 5 O MAS AÑOS-SIN VARIEDAD Secano Explotacion:ES180940000282 Recinto:18-096-022-00080-00004 Cultivo:62000 PASTOS PERMANENTES DE 5 O MAS AÑOS-SIN VARIEDAD Secano Explotacion:ES180940000164 Recinto:18-096-022-00080-00004 Cultivo:62000 PASTOS PERMANENTES DE 5 O MAS AÑOS-SIN VARIEDAD Secano Explotacion:ES180940000282 Recinto:18-096-022-00080-00005 Cultivo:62000 PASTOS PERMANENTES DE 5 O MAS AÑOS-SIN VARIEDAD Secano Explotacion:ES180940000164 Recinto:18-096-022-00080-00005 Cultivo:62000 PASTOS PERMANENTES DE 5 O MAS AÑOS-SIN VARIEDAD Secano Explotacion:ES180940000282 Recinto:18-096-022-00080-00006 Cultivo:62000 PASTOS PERMANENTES DE 5 O MAS AÑOS-SIN VARIEDAD Secano Explotacion:ES180940000164 Recinto:18-096-022-00080-00006 Cultivo:62000 PASTOS PERMANENTES DE 5 O MAS AÑOS-SIN VARIEDAD Secano Explotacion:ES180940000282 Recinto:18-096-022-00097-00001 Cultivo:62000 PASTOS PERMANENTES DE 5 O MAS AÑOS-SIN VARIEDAD Secano Explotacion:ES180940000164 Recinto:18-096-022-00097-00001 Cultivo:62000 PASTOS PERMANENTES DE 5 O MAS AÑOS-SIN VARIEDAD Secano Explotacion:ES180940000282 Recinto:18-096-036-00055-00001 Cultivo:62000 PASTOS PERMANENTES DE 5 O MAS AÑOS-SIN VARIEDAD Secano Explotacion:ES180940000164 Recinto:18-096-036-00055-00001 Cultivo:62000 PASTOS PERMANENTES DE 5 O MAS AÑOS-SIN VARIEDAD Secano Explotacion:ES180940000282

Datos considerados para el Cálculo de la Carga Ganadera del expediente

Superficie determinada para Cálculo Carga Ganadera: 727,60 ha
 Carga Ganadera del Expediente: 0,22 ugm/ha (4)

Explotación	Especie	Ugm Calculada para CG
ES180940000077	BOVINA	159,60
ES180940000164	BOVINA	1,82

Recintos Determinados para el Cálculo de Garga Ganadera

REF.	REFERENCIA SIGPAC	CULTIVO	DESCRIPCIÓN CULTIVO	S/R	SUP. PROPUESTA (ha)
-1951391	18-096-035-00004-00001	62000	PASTOS PERMANENTES DE 5 O MAS AÑOS-SIN VARIEDAD	S	11,35
-1951390	18-096-035-00003-00001	62000	PASTOS PERMANENTES DE 5 O MAS AÑOS-SIN VARIEDAD	S	9,60
-1951389	18-096-035-00002-00001	62000	PASTOS PERMANENTES DE 5 O MAS AÑOS-SIN VARIEDAD	S	11,03
-1951362	18-096-030-00037-00001	62000	PASTOS PERMANENTES DE 5 O MAS AÑOS-SIN VARIEDAD	S	98,08
-1951352	18-096-028-00075-00001	62000	PASTOS PERMANENTES DE 5 O MAS AÑOS-SIN VARIEDAD	S	15,29
-1951351	18-096-028-00066-00001	62000	PASTOS PERMANENTES DE 5 O MAS AÑOS-SIN VARIEDAD	S	12,19

(1) Con incidencias que retienen pago o deniegan el expediente.
 (2) Se calcula sobre superficie declarada admisible.
 (3) Aplicación del artículo 16 bis del RD 147/2023.
 (4) Expediente con algunos recintos de pastos permanentes ubicados en espacios protegidos donde la carga ganadera mínima será 0,1 UGM/ha.

Puede verificar la integridad de una copia de este documento mediante la lectura del código QR adjunto o mediante el acceso a la dirección <https://ws050.juntadeandalucia.es/verificarFirma> indicando el código de VERIFICACIÓN

FIRMADO POR	JUAN JOSE SOLER GARCIA ROCIO GUIJARRO MILLAN	20/02/2025	
VERIFICACIÓN	Pk2jmQ3ESFH4J84V5UNKP32UXX5TB9	PÁG. 812/1379	



Recintos Determinados para el Cálculo de Garga Ganadera

REF.	REFERENCIA SIGPAC	CULTIVO	DESCRIPCIÓN CULTIVO	S/R	SUP. PROPUESTA (ha)
-1951349	18-096-028-00051-00001	62000	PASTOS PERMANENTES DE 5 O MAS AÑOS-SIN VARIEDAD	S	9,52
-1951347	18-096-028-00049-00001	62000	PASTOS PERMANENTES DE 5 O MAS AÑOS-SIN VARIEDAD	S	11,32
-1951317	18-096-028-00038-00001	62000	PASTOS PERMANENTES DE 5 O MAS AÑOS-SIN VARIEDAD	S	1,34
-1951316	18-096-028-00039-00001	62000	PASTOS PERMANENTES DE 5 O MAS AÑOS-SIN VARIEDAD	S	39,70
-1951314	18-096-028-00037-00001	62000	PASTOS PERMANENTES DE 5 O MAS AÑOS-SIN VARIEDAD	S	0,79
-1951313	18-096-028-00036-00002	62000	PASTOS PERMANENTES DE 5 O MAS AÑOS-SIN VARIEDAD	S	0,25
-1951312	18-096-028-00036-00001	62000	PASTOS PERMANENTES DE 5 O MAS AÑOS-SIN VARIEDAD	S	6,09
-1951311	18-096-028-00035-00003	62000	PASTOS PERMANENTES DE 5 O MAS AÑOS-SIN VARIEDAD	S	0,33
-1951310	18-096-028-00035-00001	62000	PASTOS PERMANENTES DE 5 O MAS AÑOS-SIN VARIEDAD	S	0,84
-1951308	18-096-028-00034-00001	62000	PASTOS PERMANENTES DE 5 O MAS AÑOS-SIN VARIEDAD	S	3,25
4195926	18-096-022-00074-00001	62000	PASTOS PERMANENTES DE 5 O MAS AÑOS-SIN VARIEDAD	S	4,15
4195928	18-096-022-00075-00001	62000	PASTOS PERMANENTES DE 5 O MAS AÑOS-SIN VARIEDAD	S	12,72
4195930	18-096-022-00097-00001	62000	PASTOS PERMANENTES DE 5 O MAS AÑOS-SIN VARIEDAD	S	0,67
7505834	18-096-014-00018-00001	62000	PASTOS PERMANENTES DE 5 O MAS AÑOS-SIN VARIEDAD	S	136,18
7505846	18-096-028-00022-00001	62000	PASTOS PERMANENTES DE 5 O MAS AÑOS-SIN VARIEDAD	S	35,91
7505848	18-096-028-00023-00001	62000	PASTOS PERMANENTES DE 5 O MAS AÑOS-SIN VARIEDAD	S	17,16
7505849	18-096-028-00024-00001	62000	PASTOS PERMANENTES DE 5 O MAS AÑOS-SIN VARIEDAD	S	1,63
7505851	18-096-028-00025-00001	62000	PASTOS PERMANENTES DE 5 O MAS AÑOS-SIN VARIEDAD	S	1,99
7505852	18-096-028-00026-00001	62000	PASTOS PERMANENTES DE 5 O MAS AÑOS-SIN VARIEDAD	S	0,86
7505853	18-096-028-00027-00001	62000	PASTOS PERMANENTES DE 5 O MAS AÑOS-SIN VARIEDAD	S	3,95
7505857	18-096-028-00028-00001	62000	PASTOS PERMANENTES DE 5 O MAS AÑOS-SIN VARIEDAD	S	5,58
7505860	18-096-028-00029-00001	62000	PASTOS PERMANENTES DE 5 O MAS AÑOS-SIN VARIEDAD	S	2,67
7505861	18-096-028-00029-00002	62000	PASTOS PERMANENTES DE 5 O MAS AÑOS-SIN VARIEDAD	S	0,76
7505862	18-096-028-00031-00001	62000	PASTOS PERMANENTES DE 5 O MAS AÑOS-SIN VARIEDAD	S	1,37
7505865	18-096-028-00032-00001	62000	PASTOS PERMANENTES DE 5 O MAS AÑOS-SIN VARIEDAD	S	0,53
7505870	18-096-028-00044-00001	62000	PASTOS PERMANENTES DE 5 O MAS AÑOS-SIN VARIEDAD	S	0,44
7505871	18-096-028-00048-00001	62000	PASTOS PERMANENTES DE 5 O MAS AÑOS-SIN VARIEDAD	S	0,55
7505875	18-096-030-00035-00001	62000	PASTOS PERMANENTES DE 5 O MAS AÑOS-SIN VARIEDAD	S	3,79
7505878	18-096-033-00004-00001	62000	PASTOS PERMANENTES DE 5 O MAS AÑOS-SIN VARIEDAD	S	7,45
7505895	18-096-035-00001-00001	62000	PASTOS PERMANENTES DE 5 O MAS AÑOS-SIN VARIEDAD	S	0,36
7505910	18-096-022-00080-00003	62000	PASTOS PERMANENTES DE 5 O MAS AÑOS-SIN VARIEDAD	S	9,63
7505911	18-096-022-00080-00004	62000	PASTOS PERMANENTES DE 5 O MAS AÑOS-SIN VARIEDAD	S	1,70
7505912	18-096-022-00080-00005	62000	PASTOS PERMANENTES DE 5 O MAS AÑOS-SIN VARIEDAD	S	4,05
7505913	18-096-022-00080-00006	62000	PASTOS PERMANENTES DE 5 O MAS AÑOS-SIN VARIEDAD	S	0,75
7506060	18-096-036-00055-00001	62000	PASTOS PERMANENTES DE 5 O MAS AÑOS-SIN VARIEDAD	S	185,64
170000005557773	18-096-033-00021-00001	62000	PASTOS PERMANENTES DE 5 O MAS AÑOS-SIN VARIEDAD	S	44,17
170000005557774	18-096-033-00065-00002	62000	PASTOS PERMANENTES DE 5 O MAS AÑOS-SIN VARIEDAD	S	11,97

(1) Con incidencias que retienen pago o deniegan el expediente.

(2) Se calcula sobre superficie declarada admisible.

(3) Aplicación del artículo 16 bis del RD 147/2023.

(4) Expediente con algunos recintos de pastos permanentes ubicados en espacios protegidos donde la carga ganadera mínima será 0,1 UGM/ha.

Puede verificar la integridad de una copia de este documento mediante la lectura del código QR adjunto o mediante el acceso a la dirección <https://ws050.juntadeandalucia.es/verificarFirma> indicando el código de VERIFICACIÓN

FIRMADO POR	JUAN JOSE SOLER GARCIA	20/02/2025
	ROCIO GUIJARRO MILLAN	
VERIFICACIÓN	Pk2jmQ3ESFH4J84V5UNKP32UX5TB9	PÁG. 813/1379





Incidencias de carga ganadera

INCIDENCIA DESCRIPCIÓN

86123	Recinto superficie forrajera que en REGA no tiene clasificación zootécnica permitida. Recinto:18-096-022-00074-00001 Cultivo:62000 PASTOS PERMANENTES DE 5 O MAS AÑOS-SIN VARIEDAD Secano Explotacion:ES180940000164 Recinto:18-096-022-00074-00001 Cultivo:62000 PASTOS PERMANENTES DE 5 O MAS AÑOS-SIN VARIEDAD Secano Explotacion:ES180940000282 Recinto:18-096-022-00075-00001 Cultivo:62000 PASTOS PERMANENTES DE 5 O MAS AÑOS-SIN VARIEDAD Secano Explotacion:ES180940000164 Recinto:18-096-022-00075-00001 Cultivo:62000 PASTOS PERMANENTES DE 5 O MAS AÑOS-SIN VARIEDAD Secano Explotacion:ES180940000282 Recinto:18-096-022-00097-00001 Cultivo:62000 PASTOS PERMANENTES DE 5 O MAS AÑOS-SIN VARIEDAD Secano Explotacion:ES180940000282 Recinto:18-096-022-00097-00001 Cultivo:62000 PASTOS PERMANENTES DE 5 O MAS AÑOS-SIN VARIEDAD Secano Explotacion:ES180940000164 Recinto:18-096-014-00018-00001 Cultivo:62000 PASTOS PERMANENTES DE 5 O MAS AÑOS-SIN VARIEDAD Secano Explotacion:ES180940000164 Recinto:18-096-014-00018-00001 Cultivo:62000 PASTOS PERMANENTES DE 5 O MAS AÑOS-SIN VARIEDAD Secano Explotacion:ES180940000282 Recinto:18-096-022-00080-00003 Cultivo:62000 PASTOS PERMANENTES DE 5 O MAS AÑOS-SIN VARIEDAD Secano Explotacion:ES180940000164 Recinto:18-096-022-00080-00003 Cultivo:62000 PASTOS PERMANENTES DE 5 O MAS AÑOS-SIN VARIEDAD Secano Explotacion:ES180940000282 Recinto:18-096-022-00080-00004 Cultivo:62000 PASTOS PERMANENTES DE 5 O MAS AÑOS-SIN VARIEDAD Secano Explotacion:ES180940000282 Recinto:18-096-022-00080-00004 Cultivo:62000 PASTOS PERMANENTES DE 5 O MAS AÑOS-SIN VARIEDAD Secano Explotacion:ES180940000164 Recinto:18-096-022-00080-00005 Cultivo:62000 PASTOS PERMANENTES DE 5 O MAS AÑOS-SIN VARIEDAD Secano Explotacion:ES180940000282 Recinto:18-096-022-00080-00005 Cultivo:62000 PASTOS PERMANENTES DE 5 O MAS AÑOS-SIN VARIEDAD Secano Explotacion:ES180940000164 Recinto:18-096-022-00080-00006 Cultivo:62000 PASTOS PERMANENTES DE 5 O MAS AÑOS-SIN VARIEDAD Secano Explotacion:ES180940000282 Recinto:18-096-022-00080-00006 Cultivo:62000 PASTOS PERMANENTES DE 5 O MAS AÑOS-SIN VARIEDAD Secano Explotacion:ES180940000164 Recinto:18-096-036-00055-00001 Cultivo:62000 PASTOS PERMANENTES DE 5 O MAS AÑOS-SIN VARIEDAD Secano Explotacion:ES180940000282 Recinto:18-096-036-00055-00001 Cultivo:62000 PASTOS PERMANENTES DE 5 O MAS AÑOS-SIN VARIEDAD Secano Explotacion:ES180940000164
86128	Recinto de Forrajeras que no ha contabilizado para Carga Ganadera por no tener una explotación válida para el cálculo de la Carga Ganadera Recinto:18-096-035-00004-00001 Cultivo:62 PASTOS PERMANENTES DE 5 O MAS AÑOS- Recinto:18-096-035-00003-00001 Cultivo:62 PASTOS PERMANENTES DE 5 O MAS AÑOS- Recinto:18-096-035-00002-00001 Cultivo:62 PASTOS PERMANENTES DE 5 O MAS AÑOS- Recinto:18-096-030-00037-00001 Cultivo:62 PASTOS PERMANENTES DE 5 O MAS AÑOS- Recinto:18-096-028-00075-00001 Cultivo:62 PASTOS PERMANENTES DE 5 O MAS AÑOS- Recinto:18-096-028-00066-00001 Cultivo:62 PASTOS PERMANENTES DE 5 O MAS AÑOS- Recinto:18-096-028-00051-00001 Cultivo:62 PASTOS PERMANENTES DE 5 O MAS AÑOS- Recinto:18-096-028-00049-00001 Cultivo:62 PASTOS PERMANENTES DE 5 O MAS AÑOS- Recinto:18-096-028-00038-00001 Cultivo:62 PASTOS PERMANENTES DE 5 O MAS AÑOS- Recinto:18-096-028-00039-00001 Cultivo:62 PASTOS PERMANENTES DE 5 O MAS AÑOS- Recinto:18-096-028-00037-00001 Cultivo:62 PASTOS PERMANENTES DE 5 O MAS AÑOS- Recinto:18-096-028-00036-00002 Cultivo:62 PASTOS PERMANENTES DE 5 O MAS AÑOS- Recinto:18-096-028-00036-00001 Cultivo:62 PASTOS PERMANENTES DE 5 O MAS AÑOS- Recinto:18-096-028-00035-00003 Cultivo:62 PASTOS PERMANENTES DE 5 O MAS AÑOS- Recinto:18-096-028-00035-00001 Cultivo:62 PASTOS PERMANENTES DE 5 O MAS AÑOS- Recinto:18-096-028-00034-00001 Cultivo:62 PASTOS PERMANENTES DE 5 O MAS AÑOS- Recinto:18-096-022-00074-00001 Cultivo:62 PASTOS PERMANENTES DE 5 O MAS AÑOS- Recinto:18-096-022-00075-00001 Cultivo:62 PASTOS PERMANENTES DE 5 O MAS AÑOS- Recinto:18-096-022-00097-00001 Cultivo:62 PASTOS PERMANENTES DE 5 O MAS AÑOS- Recinto:18-096-014-00018-00001 Cultivo:62 PASTOS PERMANENTES DE 5 O MAS AÑOS- Recinto:18-096-028-00022-00001 Cultivo:62 PASTOS PERMANENTES DE 5 O MAS AÑOS- Recinto:18-096-028-00023-00001 Cultivo:62 PASTOS PERMANENTES DE 5 O MAS AÑOS- Recinto:18-096-028-00024-00001 Cultivo:62 PASTOS PERMANENTES DE 5 O MAS AÑOS-

(1) Con incidencias que retienen pago o deniegan el expediente.
 (2) Se calcula sobre superficie declarada admisible.
 (3) Aplicación del artículo 16 bis del RD 147/2023.
 (4) Expediente con algunos recintos de pastos permanentes ubicados en espacios protegidos donde la carga ganadera mínima será 0,1 UGM/ha.

Puede verificar la integridad de una copia de este documento mediante la lectura del código QR adjunto o mediante el acceso a la dirección https://ws050.juntadeandalucia.es/verificarFirma indicando el código de VERIFICACIÓN			
FIRMADO POR	JUAN JOSE SOLER GARCIA ROCIO GUIJARRO MILLAN	20/02/2025	
VERIFICACIÓN	Pk2jmQ3ESFH4J84V5UNKP32UXX5TB9	PÁG. 814/1379	



Recinto:18-096-028-00025-00001	Cultivo:62 PASTOS PERMANENTES DE 5 O MAS AÑOS-
Recinto:18-096-028-00026-00001	Cultivo:62 PASTOS PERMANENTES DE 5 O MAS AÑOS-
Recinto:18-096-028-00027-00001	Cultivo:62 PASTOS PERMANENTES DE 5 O MAS AÑOS-
Recinto:18-096-028-00028-00001	Cultivo:62 PASTOS PERMANENTES DE 5 O MAS AÑOS-
Recinto:18-096-028-00029-00001	Cultivo:62 PASTOS PERMANENTES DE 5 O MAS AÑOS-
Recinto:18-096-028-00029-00002	Cultivo:62 PASTOS PERMANENTES DE 5 O MAS AÑOS-
Recinto:18-096-028-00031-00001	Cultivo:62 PASTOS PERMANENTES DE 5 O MAS AÑOS-
Recinto:18-096-028-00032-00001	Cultivo:62 PASTOS PERMANENTES DE 5 O MAS AÑOS-
Recinto:18-096-028-00044-00001	Cultivo:62 PASTOS PERMANENTES DE 5 O MAS AÑOS-
Recinto:18-096-028-00048-00001	Cultivo:62 PASTOS PERMANENTES DE 5 O MAS AÑOS-
Recinto:18-096-030-00035-00001	Cultivo:62 PASTOS PERMANENTES DE 5 O MAS AÑOS-
Recinto:18-096-033-00004-00001	Cultivo:62 PASTOS PERMANENTES DE 5 O MAS AÑOS-
Recinto:18-096-035-00001-00001	Cultivo:62 PASTOS PERMANENTES DE 5 O MAS AÑOS-
Recinto:18-096-022-00080-00003	Cultivo:62 PASTOS PERMANENTES DE 5 O MAS AÑOS-
Recinto:18-096-022-00080-00004	Cultivo:62 PASTOS PERMANENTES DE 5 O MAS AÑOS-
Recinto:18-096-022-00080-00005	Cultivo:62 PASTOS PERMANENTES DE 5 O MAS AÑOS-
Recinto:18-096-022-00080-00006	Cultivo:62 PASTOS PERMANENTES DE 5 O MAS AÑOS-
Recinto:18-096-036-00055-00001	Cultivo:62 PASTOS PERMANENTES DE 5 O MAS AÑOS-
Recinto:18-096-033-00021-00001	Cultivo:62 PASTOS PERMANENTES DE 5 O MAS AÑOS-
Recinto:18-096-033-00065-00002	Cultivo:62 PASTOS PERMANENTES DE 5 O MAS AÑOS-
Recinto:18-096-035-00004-00001	Cultivo:62 PASTOS PERMANENTES DE 5 O MAS AÑOS-
Recinto:18-096-035-00003-00001	Cultivo:62 PASTOS PERMANENTES DE 5 O MAS AÑOS-
Recinto:18-096-035-00002-00001	Cultivo:62 PASTOS PERMANENTES DE 5 O MAS AÑOS-
Recinto:18-096-030-00037-00001	Cultivo:62 PASTOS PERMANENTES DE 5 O MAS AÑOS-
Recinto:18-096-028-00075-00001	Cultivo:62 PASTOS PERMANENTES DE 5 O MAS AÑOS-
Recinto:18-096-028-00066-00001	Cultivo:62 PASTOS PERMANENTES DE 5 O MAS AÑOS-
Recinto:18-096-028-00051-00001	Cultivo:62 PASTOS PERMANENTES DE 5 O MAS AÑOS-
Recinto:18-096-028-00049-00001	Cultivo:62 PASTOS PERMANENTES DE 5 O MAS AÑOS-
Recinto:18-096-028-00038-00001	Cultivo:62 PASTOS PERMANENTES DE 5 O MAS AÑOS-
Recinto:18-096-028-00039-00001	Cultivo:62 PASTOS PERMANENTES DE 5 O MAS AÑOS-
Recinto:18-096-028-00037-00001	Cultivo:62 PASTOS PERMANENTES DE 5 O MAS AÑOS-
Recinto:18-096-028-00036-00002	Cultivo:62 PASTOS PERMANENTES DE 5 O MAS AÑOS-
Recinto:18-096-028-00036-00001	Cultivo:62 PASTOS PERMANENTES DE 5 O MAS AÑOS-
Recinto:18-096-028-00035-00003	Cultivo:62 PASTOS PERMANENTES DE 5 O MAS AÑOS-
Recinto:18-096-028-00035-00001	Cultivo:62 PASTOS PERMANENTES DE 5 O MAS AÑOS-
Recinto:18-096-028-00034-00001	Cultivo:62 PASTOS PERMANENTES DE 5 O MAS AÑOS-
Recinto:18-096-022-00074-00001	Cultivo:62 PASTOS PERMANENTES DE 5 O MAS AÑOS-
Recinto:18-096-022-00075-00001	Cultivo:62 PASTOS PERMANENTES DE 5 O MAS AÑOS-
Recinto:18-096-022-00097-00001	Cultivo:62 PASTOS PERMANENTES DE 5 O MAS AÑOS-
Recinto:18-096-014-00018-00001	Cultivo:62 PASTOS PERMANENTES DE 5 O MAS AÑOS-
Recinto:18-096-028-00022-00001	Cultivo:62 PASTOS PERMANENTES DE 5 O MAS AÑOS-
Recinto:18-096-028-00023-00001	Cultivo:62 PASTOS PERMANENTES DE 5 O MAS AÑOS-
Recinto:18-096-028-00024-00001	Cultivo:62 PASTOS PERMANENTES DE 5 O MAS AÑOS-
Recinto:18-096-028-00025-00001	Cultivo:62 PASTOS PERMANENTES DE 5 O MAS AÑOS-
Recinto:18-096-028-00026-00001	Cultivo:62 PASTOS PERMANENTES DE 5 O MAS AÑOS-
Recinto:18-096-028-00027-00001	Cultivo:62 PASTOS PERMANENTES DE 5 O MAS AÑOS-
Recinto:18-096-028-00028-00001	Cultivo:62 PASTOS PERMANENTES DE 5 O MAS AÑOS-
Recinto:18-096-028-00029-00001	Cultivo:62 PASTOS PERMANENTES DE 5 O MAS AÑOS-
Recinto:18-096-028-00029-00002	Cultivo:62 PASTOS PERMANENTES DE 5 O MAS AÑOS-
Recinto:18-096-028-00031-00001	Cultivo:62 PASTOS PERMANENTES DE 5 O MAS AÑOS-
Recinto:18-096-028-00032-00001	Cultivo:62 PASTOS PERMANENTES DE 5 O MAS AÑOS-
Recinto:18-096-028-00044-00001	Cultivo:62 PASTOS PERMANENTES DE 5 O MAS AÑOS-
Recinto:18-096-028-00048-00001	Cultivo:62 PASTOS PERMANENTES DE 5 O MAS AÑOS-
Recinto:18-096-030-00035-00001	Cultivo:62 PASTOS PERMANENTES DE 5 O MAS AÑOS-
Recinto:18-096-033-00004-00001	Cultivo:62 PASTOS PERMANENTES DE 5 O MAS AÑOS-
Recinto:18-096-035-00001-00001	Cultivo:62 PASTOS PERMANENTES DE 5 O MAS AÑOS-
Recinto:18-096-022-00080-00003	Cultivo:62 PASTOS PERMANENTES DE 5 O MAS AÑOS-
Recinto:18-096-022-00080-00004	Cultivo:62 PASTOS PERMANENTES DE 5 O MAS AÑOS-
Recinto:18-096-022-00080-00005	Cultivo:62 PASTOS PERMANENTES DE 5 O MAS AÑOS-
Recinto:18-096-022-00080-00006	Cultivo:62 PASTOS PERMANENTES DE 5 O MAS AÑOS-

(1) Con incidencias que retienen pago o deniegan el expediente.

(2) Se calcula sobre superficie declarada admisible.

(3) Aplicación del artículo 16 bis del RD 147/2023.

(4) Expediente con algunos recintos de pastos permanentes ubicados en espacios protegidos donde la carga ganadera mínima será 0,1 UGM/ha.

Puede verificar la integridad de una copia de este documento mediante la lectura del código QR adjunto o mediante el acceso a la dirección <https://ws050.juntadeandalucia.es/verificarFirma> indicando el código de VERIFICACIÓN

FIRMADO POR	JUAN JOSE SOLER GARCIA	20/02/2025	
	ROCIO GUIJARRO MILLAN		
VERIFICACIÓN	Pk2jmQ3ESFH4J84V5UNKP32UXX5TB9	PÁG. 815/1379	



	Recinto:18-096-036-00055-00001	Cultivo:62	PASTOS PERMANENTES DE 5 O MAS AÑOS-
	Recinto:18-096-033-00021-00001	Cultivo:62	PASTOS PERMANENTES DE 5 O MAS AÑOS-
	Recinto:18-096-033-00065-00002	Cultivo:62	PASTOS PERMANENTES DE 5 O MAS AÑOS-
86131	Recinto superficie forrajera con explotación ganadera según VAG que en REGA no tiene clasificación zootécnica permitida.		
	Recinto:18-096-035-00004-00001	Cultivo:62000	PASTOS PERMANENTES DE 5 O MAS AÑOS-SIN VARIEDAD Secano
	Explotacion:ES180940000164		
	Recinto:18-096-035-00003-00001	Cultivo:62000	PASTOS PERMANENTES DE 5 O MAS AÑOS-SIN VARIEDAD Secano
	Explotacion:ES180940000164		
	Recinto:18-096-035-00002-00001	Cultivo:62000	PASTOS PERMANENTES DE 5 O MAS AÑOS-SIN VARIEDAD Secano
	Explotacion:ES180940000164		
	Recinto:18-096-030-00037-00001	Cultivo:62000	PASTOS PERMANENTES DE 5 O MAS AÑOS-SIN VARIEDAD Secano
	Explotacion:ES180940000164		
	Recinto:18-096-028-00075-00001	Cultivo:62000	PASTOS PERMANENTES DE 5 O MAS AÑOS-SIN VARIEDAD Secano
	Explotacion:ES180940000164		
	Recinto:18-096-028-00066-00001	Cultivo:62000	PASTOS PERMANENTES DE 5 O MAS AÑOS-SIN VARIEDAD Secano
	Explotacion:ES180940000164		
	Recinto:18-096-028-00051-00001	Cultivo:62000	PASTOS PERMANENTES DE 5 O MAS AÑOS-SIN VARIEDAD Secano
	Explotacion:ES180940000164		
	Recinto:18-096-028-00049-00001	Cultivo:62000	PASTOS PERMANENTES DE 5 O MAS AÑOS-SIN VARIEDAD Secano
	Explotacion:ES180940000164		
	Recinto:18-096-028-00038-00001	Cultivo:62000	PASTOS PERMANENTES DE 5 O MAS AÑOS-SIN VARIEDAD Secano
	Explotacion:ES180940000164		
	Recinto:18-096-028-00039-00001	Cultivo:62000	PASTOS PERMANENTES DE 5 O MAS AÑOS-SIN VARIEDAD Secano
	Explotacion:ES180940000164		
	Recinto:18-096-028-00037-00001	Cultivo:62000	PASTOS PERMANENTES DE 5 O MAS AÑOS-SIN VARIEDAD Secano
	Explotacion:ES180940000164		
	Recinto:18-096-028-00036-00002	Cultivo:62000	PASTOS PERMANENTES DE 5 O MAS AÑOS-SIN VARIEDAD Secano
	Explotacion:ES180940000164		
	Recinto:18-096-028-00036-00001	Cultivo:62000	PASTOS PERMANENTES DE 5 O MAS AÑOS-SIN VARIEDAD Secano
	Explotacion:ES180940000164		
	Recinto:18-096-028-00035-00003	Cultivo:62000	PASTOS PERMANENTES DE 5 O MAS AÑOS-SIN VARIEDAD Secano
	Explotacion:ES180940000164		
	Recinto:18-096-028-00035-00001	Cultivo:62000	PASTOS PERMANENTES DE 5 O MAS AÑOS-SIN VARIEDAD Secano
	Explotacion:ES180940000164		
	Recinto:18-096-028-00034-00001	Cultivo:62000	PASTOS PERMANENTES DE 5 O MAS AÑOS-SIN VARIEDAD Secano
	Explotacion:ES180940000164		
	Recinto:18-096-022-00074-00001	Cultivo:62000	PASTOS PERMANENTES DE 5 O MAS AÑOS-SIN VARIEDAD Secano
	Explotacion:ES180940000164		
	Recinto:18-096-022-00075-00001	Cultivo:62000	PASTOS PERMANENTES DE 5 O MAS AÑOS-SIN VARIEDAD Secano
	Explotacion:ES180940000164		
	Recinto:18-096-022-00097-00001	Cultivo:62000	PASTOS PERMANENTES DE 5 O MAS AÑOS-SIN VARIEDAD Secano
	Explotacion:ES180940000164		
	Recinto:18-096-014-00018-00001	Cultivo:62000	PASTOS PERMANENTES DE 5 O MAS AÑOS-SIN VARIEDAD Secano
	Explotacion:ES180940000164		
	Recinto:18-096-028-00022-00001	Cultivo:62000	PASTOS PERMANENTES DE 5 O MAS AÑOS-SIN VARIEDAD Secano
	Explotacion:ES180940000164		
	Recinto:18-096-028-00023-00001	Cultivo:62000	PASTOS PERMANENTES DE 5 O MAS AÑOS-SIN VARIEDAD Secano
	Explotacion:ES180940000164		
	Recinto:18-096-028-00024-00001	Cultivo:62000	PASTOS PERMANENTES DE 5 O MAS AÑOS-SIN VARIEDAD Secano
	Explotacion:ES180940000164		
	Recinto:18-096-028-00025-00001	Cultivo:62000	PASTOS PERMANENTES DE 5 O MAS AÑOS-SIN VARIEDAD Secano
	Explotacion:ES180940000164		
	Recinto:18-096-028-00026-00001	Cultivo:62000	PASTOS PERMANENTES DE 5 O MAS AÑOS-SIN VARIEDAD Secano
	Explotacion:ES180940000164		
	Recinto:18-096-028-00027-00001	Cultivo:62000	PASTOS PERMANENTES DE 5 O MAS AÑOS-SIN VARIEDAD Secano
	Explotacion:ES180940000164		
	Recinto:18-096-028-00028-00001	Cultivo:62000	PASTOS PERMANENTES DE 5 O MAS AÑOS-SIN VARIEDAD Secano
	Explotacion:ES180940000164		
	Recinto:18-096-028-00029-00001	Cultivo:62000	PASTOS PERMANENTES DE 5 O MAS AÑOS-SIN VARIEDAD Secano
	Explotacion:ES180940000164		
	Recinto:18-096-028-00029-00002	Cultivo:62000	PASTOS PERMANENTES DE 5 O MAS AÑOS-SIN VARIEDAD Secano
	Explotacion:ES180940000164		
	Recinto:18-096-028-00031-00001	Cultivo:62000	PASTOS PERMANENTES DE 5 O MAS AÑOS-SIN VARIEDAD Secano
	Explotacion:ES180940000164		
	Recinto:18-096-028-00032-00001	Cultivo:62000	PASTOS PERMANENTES DE 5 O MAS AÑOS-SIN VARIEDAD Secano
	Explotacion:ES180940000164		
	Recinto:18-096-028-00044-00001	Cultivo:62000	PASTOS PERMANENTES DE 5 O MAS AÑOS-SIN VARIEDAD Secano
	Explotacion:ES180940000164		
	Recinto:18-096-028-00048-00001	Cultivo:62000	PASTOS PERMANENTES DE 5 O MAS AÑOS-SIN VARIEDAD Secano

(1) Con incidencias que retienen pago o deniegan el expediente.

(2) Se calcula sobre superficie declarada admisible.

(3) Aplicación del artículo 16 bis del RD 147/2023.

(4) Expediente con algunos recintos de pastos permanentes ubicados en espacios protegidos donde la carga ganadera mínima será 0,1 UGM/ha.

<p>Puede verificar la integridad de una copia de este documento mediante la lectura del código QR adjunto o mediante el acceso a la dirección https://ws050.juntadeandalucia.es/verificarFirma indicando el código de VERIFICACIÓN</p>			
FIRMADO POR	JUAN JOSE SOLER GARCIA	20/02/2025	
	ROCIO GUIJARRO MILLAN		
VERIFICACIÓN	Pk2jmQ3ESFH4J84V5UNKP32UXX5TB9		PÁG. 816/1379



Explotacion:ES180940000164
 Recinto:18-096-030-00035-00001 Cultivo:62000 PASTOS PERMANENTES DE 5 O MAS AÑOS-SIN VARIEDAD Secano
 Explotacion:ES180940000164
 Recinto:18-096-033-00004-00001 Cultivo:62000 PASTOS PERMANENTES DE 5 O MAS AÑOS-SIN VARIEDAD Secano
 Explotacion:ES180940000164
 Recinto:18-096-035-00001-00001 Cultivo:62000 PASTOS PERMANENTES DE 5 O MAS AÑOS-SIN VARIEDAD Secano
 Explotacion:ES180940000164
 Recinto:18-096-022-00080-00003 Cultivo:62000 PASTOS PERMANENTES DE 5 O MAS AÑOS-SIN VARIEDAD Secano
 Explotacion:ES180940000164
 Recinto:18-096-022-00080-00004 Cultivo:62000 PASTOS PERMANENTES DE 5 O MAS AÑOS-SIN VARIEDAD Secano
 Explotacion:ES180940000164
 Recinto:18-096-022-00080-00005 Cultivo:62000 PASTOS PERMANENTES DE 5 O MAS AÑOS-SIN VARIEDAD Secano
 Explotacion:ES180940000164
 Recinto:18-096-022-00080-00006 Cultivo:62000 PASTOS PERMANENTES DE 5 O MAS AÑOS-SIN VARIEDAD Secano
 Explotacion:ES180940000164
 Recinto:18-096-036-00055-00001 Cultivo:62000 PASTOS PERMANENTES DE 5 O MAS AÑOS-SIN VARIEDAD Secano
 Explotacion:ES180940000164
 Recinto:18-096-033-00021-00001 Cultivo:62000 PASTOS PERMANENTES DE 5 O MAS AÑOS-SIN VARIEDAD Secano
 Explotacion:ES180940000164
 Recinto:18-096-033-00065-00002 Cultivo:62000 PASTOS PERMANENTES DE 5 O MAS AÑOS-SIN VARIEDAD Secano
 Explotacion:ES180940000164

(1) Con incidencias que retienen pago o deniegan el expediente.

(2) Se calcula sobre superficie declarada admisible.

(3) Aplicación del artículo 16 bis del RD 147/2023.

(4) Expediente con algunos recintos de pastos permanentes ubicados en espacios protegidos donde la carga ganadera mínima será 0,1 UGM/ha.

Puede verificar la integridad de una copia de este documento mediante la lectura del código QR adjunto o mediante el acceso a la dirección <https://ws050.juntadeandalucia.es/verificarFirma> indicando el código de VERIFICACIÓN

FIRMADO POR	JUAN JOSE SOLER GARCIA ROCIO GUIJARRO MILLAN	20/02/2025	
VERIFICACIÓN	Pk2jmQ3ESFH4J84V5UNKP32UXX5TB9	PÁG. 817/1379	



RECINTOS PROPUESTOS

REF.	REFERENCIA SIGPAC	CULTIVO	S/R	USO SIGPAC	Sup. Dec. admisible	Sup. Campa	Sup. Determ.	Sup. Propuesta
6936133	18-096-008-00047-0001	PASTOS PERMANENTES DE 5 O MAS AÑOS	S		2,11		2,11	0,00
6936134	18-096-008-00048-0001	PASTOS PERMANENTES DE 5 O MAS AÑOS	S		2,06		2,06	0,00
6936135	18-096-008-00043-0001	PASTOS PERMANENTES DE 5 O MAS AÑOS	S		0,92		0,92	0,00
6936136	18-096-008-00045-0001	PASTOS PERMANENTES DE 5 O MAS AÑOS	S		5,33		5,33	0,00
6936137	18-096-008-00035-0003	PASTOS PERMANENTES DE 5 O MAS AÑOS	S		3,13		3,13	0,00
6936138	18-096-008-00041-0001	PASTOS PERMANENTES DE 5 O MAS AÑOS	S		6,47		6,47	0,00
6936139	18-096-008-00035-0001	PASTOS PERMANENTES DE 5 O MAS AÑOS	S		8,58		8,58	0,00
6936140	18-096-008-00033-0001	PASTOS PERMANENTES DE 5 O MAS AÑOS	S		34,12		34,12	0,00
6936141	18-096-008-00034-0001	PASTOS PERMANENTES DE 5 O MAS AÑOS	S		2,58		2,58	0,00
6936142	18-096-008-00050-0001	PASTOS PERMANENTES DE 5 O MAS AÑOS	S		1,46		1,46	0,00
7452400	18-096-009-00108-0001	PASTOS PERMANENTES DE 5 O MAS AÑOS	S		1,86		1,86	0,00
7452401	18-096-009-00099-0001	PASTOS PERMANENTES DE 5 O MAS AÑOS	S		0,17		0,17	0,00
7452402	18-096-009-00073-0002	PASTOS PERMANENTES DE 5 O MAS AÑOS	S		2,32		2,32	0,00
7452403	18-096-009-00075-0001	PASTOS PERMANENTES DE 5 O MAS AÑOS	S		0,50		0,50	0,00
1700000005336043	18-096-041-00031-0003	PASTOS PERMANENTES DE 5 O MAS AÑOS	S		106,19		106,19	106,19
1700000005336044	18-096-041-00031-0017	PASTOS PERMANENTES DE 5 O MAS AÑOS	S		4,72		4,72	4,72
1700000005336045	18-096-042-00033-0001	PASTOS PERMANENTES DE 5 O MAS AÑOS	S		8,61		8,61	8,61
1700000005336046	18-096-041-00031-0019	PASTOS PERMANENTES DE 5 O MAS AÑOS	S		0,65		0,65	0,65
1700000005336047	18-096-041-00031-0013	PASTOS PERMANENTES DE 5 O MAS AÑOS	S		2,91		2,91	2,91
1700000005336048	18-096-042-00037-0002	PASTOS PERMANENTES DE 5 O MAS AÑOS	S		15,16		15,16	15,16
1700000005336049	18-096-042-00039-0002	PASTOS PERMANENTES DE 5 O MAS AÑOS	S		3,17		3,17	3,17
1700000005336050	18-096-042-00038-0002	PASTOS PERMANENTES DE 5 O MAS AÑOS	S		0,28		0,28	0,28
1700000005336051	18-096-041-00031-0018	PASTOS PERMANENTES DE 5 O MAS AÑOS	S		2,29		2,29	2,29
1700000005336053	18-096-042-00066-0001	PASTOS PERMANENTES DE 5 O MAS AÑOS	S		6,06		6,06	6,06
1700000005336056	18-096-042-00066-0004	PASTOS PERMANENTES DE 5 O MAS AÑOS	S		0,21		0,21	0,21
1700000005336057	18-096-041-00031-0016	PASTOS PERMANENTES DE 5 O MAS AÑOS	S		0,55		0,55	0,55
1700000005336060	18-096-041-00031-0015	PASTOS PERMANENTES DE 5 O MAS AÑOS	S		2,37		2,37	2,37
1700000005336062	18-096-042-00051-0001	PASTOS PERMANENTES DE 5 O MAS AÑOS	S		4,20		4,20	4,20
1700000005336067	18-096-041-00031-0010	PASTOS PERMANENTES DE 5 O MAS AÑOS	S		0,15		0,15	0,15
1700000005336069	18-096-043-00111-0001	PASTOS PERMANENTES DE 5 O MAS AÑOS	S		5,71		5,71	5,71
1700000005336071	18-096-042-00050-0002	PASTOS PERMANENTES DE 5 O MAS AÑOS	S		11,18		11,18	11,18
1700000005336072	18-096-041-00031-0012	PASTOS PERMANENTES DE 5 O MAS AÑOS	S		1,89		1,89	1,89
1700000005336073	18-096-042-00039-0003	PASTOS PERMANENTES DE 5 O MAS AÑOS	S		16,14		16,14	16,14
1700000005336074	18-096-041-00031-0007	PASTOS PERMANENTES DE 5 O MAS AÑOS	S		3,89		3,89	3,89

INCIDENCIAS

INCIDENCIA DESCRIPCIÓN

- 3790 Recinto declarado inactivo
 - Recinto:18-096-008-00033-00001 Cultivo: -
 - Recinto:18-096-008-00034-00001 Cultivo: -
 - Recinto:18-096-008-00035-00001 Cultivo: -
 - Recinto:18-096-008-00035-00003 Cultivo: -
 - Recinto:18-096-008-00041-00001 Cultivo: -
 - Recinto:18-096-008-00043-00001 Cultivo: -
 - Recinto:18-096-008-00045-00001 Cultivo: -
 - Recinto:18-096-008-00047-00001 Cultivo: -
 - Recinto:18-096-008-00048-00001 Cultivo: -
 - Recinto:18-096-008-00050-00001 Cultivo: -
 - Recinto:18-096-009-00073-00002 Cultivo: -
 - Recinto:18-096-009-00075-00001 Cultivo: -
 - Recinto:18-096-009-00099-00001 Cultivo: -
 - Recinto:18-096-009-00108-00001 Cultivo: -
- 74053 Importe inferior a 100 Euros

(1) Con incidencias que retienen pago o deniegan el expediente.
 (2) Se calcula sobre superficie declarada admisible.
 (3) Aplicación del artículo 16 bis del RD 147/2023.
 (4) Expediente con algunos recintos de pastos permanentes ubicados en espacios protegidos donde la carga ganadera mínima será 0,1 UGM/ha.

Puede verificar la integridad de una copia de este documento mediante la lectura del código QR adjunto o mediante el acceso a la dirección https://ws050.juntadeandalucia.es/verificarFirma indicando el código de VERIFICACIÓN			
FIRMADO POR	JUAN JOSE SOLER GARCIA	20/02/2025	
VERIFICACIÓN	ROCIO GUIJARRO MILLAN	PÁG. 819/1379	



Datos considerados para el Cálculo de la Carga Ganadera del expediente

Superficie determinada para Cálculo Carga Ganadera: 267,94 ha
Carga Ganadera del Expediente: 0,38 ugm/ha (4)

Explotación	Especie	Ugm Calculada para CG
ES180940000094	BOVINA	102,41

Recintos Determinados para el Cálculo de Garga Ganadera

REF.	REFERENCIA SIGPAC	CULTIVO	DESCRIPCIÓN CULTIVO	S/R	SUP. PROPUESTA (ha)
6936133	18-096-008-00047-00001	62000	PASTOS PERMANENTES DE 5 O MAS AÑOS-SIN VARIEDAD	S	2,11
6936134	18-096-008-00048-00001	62000	PASTOS PERMANENTES DE 5 O MAS AÑOS-SIN VARIEDAD	S	2,06
6936135	18-096-008-00043-00001	62000	PASTOS PERMANENTES DE 5 O MAS AÑOS-SIN VARIEDAD	S	0,92
6936136	18-096-008-00045-00001	62000	PASTOS PERMANENTES DE 5 O MAS AÑOS-SIN VARIEDAD	S	5,33
6936137	18-096-008-00035-00003	62000	PASTOS PERMANENTES DE 5 O MAS AÑOS-SIN VARIEDAD	S	3,13
6936138	18-096-008-00041-00001	62000	PASTOS PERMANENTES DE 5 O MAS AÑOS-SIN VARIEDAD	S	6,47
6936139	18-096-008-00035-00001	62000	PASTOS PERMANENTES DE 5 O MAS AÑOS-SIN VARIEDAD	S	8,58
6936140	18-096-008-00033-00001	62000	PASTOS PERMANENTES DE 5 O MAS AÑOS-SIN VARIEDAD	S	34,12
6936141	18-096-008-00034-00001	62000	PASTOS PERMANENTES DE 5 O MAS AÑOS-SIN VARIEDAD	S	2,58
6936142	18-096-008-00050-00001	62000	PASTOS PERMANENTES DE 5 O MAS AÑOS-SIN VARIEDAD	S	1,46
7452400	18-096-009-00108-00001	62000	PASTOS PERMANENTES DE 5 O MAS AÑOS-SIN VARIEDAD	S	1,86
7452401	18-096-009-00099-00001	62000	PASTOS PERMANENTES DE 5 O MAS AÑOS-SIN VARIEDAD	S	0,17
7452402	18-096-009-00073-00002	62000	PASTOS PERMANENTES DE 5 O MAS AÑOS-SIN VARIEDAD	S	2,32
7452403	18-096-009-00075-00001	62000	PASTOS PERMANENTES DE 5 O MAS AÑOS-SIN VARIEDAD	S	0,50
1700000005336043	18-096-041-00031-00003	62000	PASTOS PERMANENTES DE 5 O MAS AÑOS-SIN VARIEDAD	S	106,19
1700000005336044	18-096-041-00031-00017	62000	PASTOS PERMANENTES DE 5 O MAS AÑOS-SIN VARIEDAD	S	4,72
1700000005336045	18-096-042-00033-00001	62000	PASTOS PERMANENTES DE 5 O MAS AÑOS-SIN VARIEDAD	S	8,61
1700000005336046	18-096-041-00031-00019	62000	PASTOS PERMANENTES DE 5 O MAS AÑOS-SIN VARIEDAD	S	0,65
1700000005336047	18-096-041-00031-00013	62000	PASTOS PERMANENTES DE 5 O MAS AÑOS-SIN VARIEDAD	S	2,91
1700000005336048	18-096-042-00037-00002	62000	PASTOS PERMANENTES DE 5 O MAS AÑOS-SIN VARIEDAD	S	15,16
1700000005336049	18-096-042-00039-00002	62000	PASTOS PERMANENTES DE 5 O MAS AÑOS-SIN VARIEDAD	S	3,17
1700000005336050	18-096-042-00038-00002	62000	PASTOS PERMANENTES DE 5 O MAS AÑOS-SIN VARIEDAD	S	0,28
1700000005336051	18-096-041-00031-00018	62000	PASTOS PERMANENTES DE 5 O MAS AÑOS-SIN VARIEDAD	S	2,29
1700000005336053	18-096-042-00066-00001	62000	PASTOS PERMANENTES DE 5 O MAS AÑOS-SIN VARIEDAD	S	6,06
1700000005336056	18-096-042-00066-00004	62000	PASTOS PERMANENTES DE 5 O MAS AÑOS-SIN VARIEDAD	S	0,21
1700000005336057	18-096-041-00031-00016	62000	PASTOS PERMANENTES DE 5 O MAS AÑOS-SIN VARIEDAD	S	0,55
1700000005336060	18-096-041-00031-00015	62000	PASTOS PERMANENTES DE 5 O MAS AÑOS-SIN VARIEDAD	S	2,37
1700000005336062	18-096-042-00051-00001	62000	PASTOS PERMANENTES DE 5 O MAS AÑOS-SIN VARIEDAD	S	4,20
1700000005336067	18-096-041-00031-00010	62000	PASTOS PERMANENTES DE 5 O MAS AÑOS-SIN VARIEDAD	S	0,15
1700000005336069	18-096-043-00111-00001	62000	PASTOS PERMANENTES DE 5 O MAS AÑOS-SIN VARIEDAD	S	5,71
1700000005336071	18-096-042-00050-00002	62000	PASTOS PERMANENTES DE 5 O MAS AÑOS-SIN VARIEDAD	S	11,18

(1) Con incidencias que retienen pago o deniegan el expediente.

(2) Se calcula sobre superficie declarada admisible.

(3) Aplicación del artículo 16 bis del RD 147/2023.

(4) Expediente con algunos recintos de pastos permanentes ubicados en espacios protegidos donde la carga ganadera mínima será 0,1 UGM/ha.

Puede verificar la integridad de una copia de este documento mediante la lectura del código QR adjunto o mediante el acceso a la dirección <https://ws050.juntadeandalucia.es/verificarFirma> indicando el código de VERIFICACIÓN

FIRMADO POR	JUAN JOSE SOLER GARCIA	20/02/2025
	ROCIO GUIJARRO MILLAN	
VERIFICACIÓN	Pk2jmQ3ESFH4J84V5UNKP32UXX5TB9	PÁG. 820/1379





Recintos Determinados para el Cálculo de Garga Ganadera

REF.	REFERENCIA SIGPAC	CULTIVO	DESCRIPCIÓN CULTIVO	S/R	SUP. PROPUESTA (ha)
170000005336072	18-096-041-00031-00012	62000	PASTOS PERMANENTES DE 5 O MAS AÑOS-SIN VARIEDAD	S	1,89
170000005336073	18-096-042-00039-00003	62000	PASTOS PERMANENTES DE 5 O MAS AÑOS-SIN VARIEDAD	S	16,14
170000005336074	18-096-041-00031-00007	62000	PASTOS PERMANENTES DE 5 O MAS AÑOS-SIN VARIEDAD	S	3,89

Incidencias de carga ganadera

INCIDENCIA DESCRIPCIÓN

86128	Recinto de Forrajerías que no ha contabilizado para Carga Ganadera por no tener una explotación válida para el cálculo de la Carga Ganadera
	Recinto:18-096-008-00047-00001 Cultivo:62 PASTOS PERMANENTES DE 5 O MAS AÑOS-
	Recinto:18-096-008-00048-00001 Cultivo:62 PASTOS PERMANENTES DE 5 O MAS AÑOS-
	Recinto:18-096-008-00043-00001 Cultivo:62 PASTOS PERMANENTES DE 5 O MAS AÑOS-
	Recinto:18-096-008-00045-00001 Cultivo:62 PASTOS PERMANENTES DE 5 O MAS AÑOS-
	Recinto:18-096-008-00035-00003 Cultivo:62 PASTOS PERMANENTES DE 5 O MAS AÑOS-
	Recinto:18-096-008-00041-00001 Cultivo:62 PASTOS PERMANENTES DE 5 O MAS AÑOS-
	Recinto:18-096-008-00035-00001 Cultivo:62 PASTOS PERMANENTES DE 5 O MAS AÑOS-
	Recinto:18-096-008-00033-00001 Cultivo:62 PASTOS PERMANENTES DE 5 O MAS AÑOS-
	Recinto:18-096-008-00034-00001 Cultivo:62 PASTOS PERMANENTES DE 5 O MAS AÑOS-
	Recinto:18-096-008-00050-00001 Cultivo:62 PASTOS PERMANENTES DE 5 O MAS AÑOS-
	Recinto:18-096-009-00108-00001 Cultivo:62 PASTOS PERMANENTES DE 5 O MAS AÑOS-
	Recinto:18-096-009-00099-00001 Cultivo:62 PASTOS PERMANENTES DE 5 O MAS AÑOS-
	Recinto:18-096-009-00073-00002 Cultivo:62 PASTOS PERMANENTES DE 5 O MAS AÑOS-
	Recinto:18-096-009-00075-00001 Cultivo:62 PASTOS PERMANENTES DE 5 O MAS AÑOS-
	Recinto:18-096-041-00031-00003 Cultivo:62 PASTOS PERMANENTES DE 5 O MAS AÑOS-
	Recinto:18-096-041-00031-00017 Cultivo:62 PASTOS PERMANENTES DE 5 O MAS AÑOS-
	Recinto:18-096-042-00033-00001 Cultivo:62 PASTOS PERMANENTES DE 5 O MAS AÑOS-
	Recinto:18-096-041-00031-00019 Cultivo:62 PASTOS PERMANENTES DE 5 O MAS AÑOS-
	Recinto:18-096-041-00031-00013 Cultivo:62 PASTOS PERMANENTES DE 5 O MAS AÑOS-
	Recinto:18-096-042-00037-00002 Cultivo:62 PASTOS PERMANENTES DE 5 O MAS AÑOS-
	Recinto:18-096-042-00039-00002 Cultivo:62 PASTOS PERMANENTES DE 5 O MAS AÑOS-
	Recinto:18-096-042-00038-00002 Cultivo:62 PASTOS PERMANENTES DE 5 O MAS AÑOS-
	Recinto:18-096-041-00031-00018 Cultivo:62 PASTOS PERMANENTES DE 5 O MAS AÑOS-
	Recinto:18-096-042-00066-00001 Cultivo:62 PASTOS PERMANENTES DE 5 O MAS AÑOS-
	Recinto:18-096-042-00066-00004 Cultivo:62 PASTOS PERMANENTES DE 5 O MAS AÑOS-
	Recinto:18-096-041-00031-00016 Cultivo:62 PASTOS PERMANENTES DE 5 O MAS AÑOS-
	Recinto:18-096-041-00031-00015 Cultivo:62 PASTOS PERMANENTES DE 5 O MAS AÑOS-
	Recinto:18-096-042-00051-00001 Cultivo:62 PASTOS PERMANENTES DE 5 O MAS AÑOS-
	Recinto:18-096-041-00031-00010 Cultivo:62 PASTOS PERMANENTES DE 5 O MAS AÑOS-
	Recinto:18-096-043-00111-00001 Cultivo:62 PASTOS PERMANENTES DE 5 O MAS AÑOS-
	Recinto:18-096-042-00050-00002 Cultivo:62 PASTOS PERMANENTES DE 5 O MAS AÑOS-
	Recinto:18-096-041-00031-00012 Cultivo:62 PASTOS PERMANENTES DE 5 O MAS AÑOS-
	Recinto:18-096-042-00039-00003 Cultivo:62 PASTOS PERMANENTES DE 5 O MAS AÑOS-
	Recinto:18-096-041-00031-00007 Cultivo:62 PASTOS PERMANENTES DE 5 O MAS AÑOS-

(1) Con incidencias que retienen pago o deniegan el expediente.

(2) Se calcula sobre superficie declarada admisible.

(3) Aplicación del artículo 16 bis del RD 147/2023.

(4) Expediente con algunos recintos de pastos permanentes ubicados en espacios protegidos donde la carga ganadera mínima será 0,1 UGM/ha.

Puede verificar la integridad de una copia de este documento mediante la lectura del código QR adjunto o mediante el acceso a la dirección <https://ws050.juntadeandalucia.es/verificarFirma> indicando el código de VERIFICACIÓN

FIRMADO POR	JUAN JOSE SOLER GARCIA	20/02/2025	
	ROCIO GUIJARRO MILLAN		
VERIFICACIÓN	Pk2jmQ3ESFH4J84V5UNKP32UXX5TB9	PÁG. 821/1379	



APELLIDOS Y NOMBRE / RAZÓN SOCIAL

SANCHEZ AVIVAR RICARDO MIGUEL

NIF

****3793*

EXPEDIENTE

1210971

RESOLUCIÓN

CONCESIÓN DE LA AYUDA

DATOS DE MANTENIMIENTO UNIDADES

GRUPO DE PAGO

ZONAS DE LIMITACIONES ESPECIFICAS

Sup. Dec. Admisible	Sup. Propuesta	Sobredecl.	% Sobredecl.
22,08	22,08	0,00	0,00

APLICACIÓN DE REDUCCIONES Y PENALIZACIONES (%)

Criterios de subvencionabilidad (1)	Presentación tardía	Omisión declaración	Condicionalidad
0,00	0,00	0,00	0,00

IMPORTE (Euros)

Calculado(2)	Reducción	Penalización	Reducción Penalización (3)	Penalización adicional	Propuesto	FEADER	MAPA	CAPADR
2.591,74 €	0,00 €	0,00 €	0,00 €	0,00 €	2.591,74 €	2.202,98 €	134,51 €	254,25 €
Importe Unitario: 128,00 €		Nuevo Importe Unitario: 117,38 €						

RECINTOS PROPUESTOS

REF.	REFERENCIA SIGPAC	CULTIVO	S/R	USO SIGPAC	Sup. Dec. admisible	Sup. Campo	Sup. Determ.	Sup. Propuesta
-1049431	18-124-006-09002-0011	OLIVAR	S		0,01		0,01	0,01
-1049430	18-124-006-09002-0010	OLIVAR	S		0,01		0,01	0,01
-1049429	18-124-006-00004-0009	OLIVAR	S		0,02		0,02	0,02
-1049428	18-124-006-00001-0015	PASTOS PERMANENTES DE 5 O MAS AÑOS	S		0,02		0,02	0,02
-1049427	18-124-006-00001-0014	PASTOS PERMANENTES DE 5 O MAS AÑOS	S		0,03		0,03	0,03
-1049426	18-124-006-00001-0013	PASTOS PERMANENTES DE 5 O MAS AÑOS	S		0,04		0,04	0,04
1700000006968070	18-124-006-00001-0007	OLIVAR	S		0,80		0,80	0,80
1700000006968071	18-124-006-00001-0008	OLIVAR	S		0,86		0,86	0,86
1700000006968072	18-124-006-09002-0002	OLIVAR	S		0,02		0,02	0,02
1700000006968073	18-124-006-00001-0004	OLIVAR	S		0,18		0,18	0,18
1700000006968074	18-124-006-00004-0007	OLIVAR	S		0,02		0,02	0,02
1700000006968075	18-124-006-00004-0006	OLIVAR	S		0,32		0,32	0,32
1700000006968076	18-124-006-00002-0002	OLIVAR	S		0,32		0,32	0,32
1700000006968077	18-124-006-00001-0011	OLIVAR	S		0,03		0,03	0,03
1700000006968079	18-124-006-00001-0009	OLIVAR	S		1,42		1,42	1,42
1700000006968080	18-124-006-00004-0004	OLIVAR	S		0,58		0,58	0,58
1700000006968081	18-124-006-09002-0008	OLIVAR	S		0,06		0,06	0,06
1700000006968084	18-124-006-00001-0006	OLIVAR	S		9,28		9,28	9,28
1700000006968085	18-124-006-09004-0006	OLIVAR	S		0,02		0,02	0,02
1700000006968086	18-124-006-09004-0007	OLIVAR	S		0,12		0,12	0,12
1700000006968087	18-124-006-09004-0009	OLIVAR	S		0,02		0,02	0,02
1700000006968088	18-124-006-09004-0010	OLIVAR	S		0,03		0,03	0,03
1700000006968090	18-124-006-00001-0003	OLIVAR	S		2,82		2,82	2,82
1700000006968094	18-124-007-00001-0001	OLIVAR	S		4,95		4,95	4,95
1700000006968095	18-124-006-00001-0005	OLIVAR	S		0,10		0,10	0,10

(1) Con incidencias que retienen pago o deniegan el expediente.

(2) Se calcula sobre superficie declarada admisible.

(3) Aplicación del artículo 16 bis del RD 147/2023.

(4) Expediente con algunos recintos de pastos permanentes ubicados en espacios protegidos donde la carga ganadera mínima será 0,1 UGM/ha.

Puede verificar la integridad de una copia de este documento mediante la lectura del código QR adjunto o mediante el acceso a la dirección <https://ws050.juntadeandalucia.es/verificarFirma> indicando el código de VERIFICACIÓN

FIRMADO POR

JUAN JOSE SOLER GARCIA

20/02/2025

ROCIO GUIJARRO MILLAN

VERIFICACIÓN

Pk2jmQ3ESFH4J84V5UNKP32UXX5TB9

PÁG. 822/1379





Datos considerados para el Cálculo de la Carga Ganadera del expediente

Superficie determinada para Cálculo Carga Ganadera: 89,77 ha

Carga Ganadera del Expediente: 0,37 ugm/ha (4)

Explotación	Especie	Ugm Calculada para CG
ES18089000079	BOVINA	28,85
ES18089000079	CAPRINA	4,49

Recintos Determinados para el Cálculo de Garga Ganadera

REF.	REFERENCIA SIGPAC	CULTIVO	DESCRIPCIÓN CULTIVO	S/R	SUP. PROPUESTA (ha)
-1049428	18-124-006-00001-00015	62000	PASTOS PERMANENTES DE 5 O MAS AÑOS-SIN VARIEDAD	S	0,02
-1049427	18-124-006-00001-00014	62000	PASTOS PERMANENTES DE 5 O MAS AÑOS-SIN VARIEDAD	S	0,03
-1049426	18-124-006-00001-00013	62000	PASTOS PERMANENTES DE 5 O MAS AÑOS-SIN VARIEDAD	S	0,04
-802681	18-091-026-00022-00002	62000	PASTOS PERMANENTES DE 5 O MAS AÑOS-SIN VARIEDAD	S	4,38
-802675	18-091-025-00021-00001	62000	PASTOS PERMANENTES DE 5 O MAS AÑOS-SIN VARIEDAD	S	6,42
-802668	18-091-025-00021-00003	62000	PASTOS PERMANENTES DE 5 O MAS AÑOS-SIN VARIEDAD	S	3,75
-802661	18-091-025-00019-00001	62000	PASTOS PERMANENTES DE 5 O MAS AÑOS-SIN VARIEDAD	S	4,00
-802655	18-091-025-00020-00001	62000	PASTOS PERMANENTES DE 5 O MAS AÑOS-SIN VARIEDAD	S	18,93
-802633	18-091-025-00018-00002	62000	PASTOS PERMANENTES DE 5 O MAS AÑOS-SIN VARIEDAD	S	26,60
5086274	18-091-026-00007-00001	62000	PASTOS PERMANENTES DE 5 O MAS AÑOS-SIN VARIEDAD	S	1,21
5086347	18-091-025-00012-00024	62000	PASTOS PERMANENTES DE 5 O MAS AÑOS-SIN VARIEDAD	S	24,32
5193951	18-091-026-00022-00005	62000	PASTOS PERMANENTES DE 5 O MAS AÑOS-SIN VARIEDAD	S	0,07

(1) Con incidencias que retienen pago o deniegan el expediente.

(2) Se calcula sobre superficie declarada admisible.

(3) Aplicación del artículo 16 bis del RD 147/2023.

(4) Expediente con algunos recintos de pastos permanentes ubicados en espacios protegidos donde la carga ganadera mínima será 0,1 UGM/ha.

Puede verificar la integridad de una copia de este documento mediante la lectura del código QR adjunto o mediante el acceso a la dirección <https://ws050.juntadeandalucia.es/verificarFirma> indicando el código de VERIFICACIÓN

FIRMADO POR	JUAN JOSE SOLER GARCIA ROCIO GUIJARRO MILLAN	20/02/2025	
VERIFICACIÓN	Pk2jmQ3ESFH4J84V5UNKP32UXX5TB9	PÁG. 823/1379	



APELLIDOS Y NOMBRE / RAZÓN SOCIAL

SANCHEZ CALLEJON ALEJANDRO

NIF
****6055*

EXPEDIENTE
1120063

RESOLUCIÓN
CONCESIÓN DE LA AYUDA

DATOS DE MANTENIMIENTO UNIDADES

GRUPO DE PAGO	Sup. Dec. Admisible	Sup. Propuesta	Sobredecl.	% Sobredecl.
ZONAS DE LIMITACIONES ESPECIFICAS	217,86	217,86	0,00	0,00

APLICACIÓN DE REDUCCIONES Y PENALIZACIONES (%)

Criterios de subvencionabilidad (1)	Presentación tardía	Omisión declaración	Condicionalidad
0,00	0,00	0,00	0,00

IMPORTE (Euros)

Calculado(2)	Reducción	Penalización	Reducción Penalización (3)	Penalización adicional	Propuesto	FEADER	MAPA	CAPADR
2.816,00 €	0,00 €	0,00 €	0,00 €	0,00 €	2.816,00 €	2.393,60 €	146,15 €	276,25 €
Importe Unitario:	128,00 €	Nuevo Importe Unitario:	12,93 €					

RECINTOS PROPUESTOS

REF.	REFERENCIA SIGPAC	CULTIVO	S/R	USO SIGPAC	Sup. Dec. admisible	Sup. Campo	Sup. Determ.	Sup. Propuesta
1700000004534040	18-130-010-00001-0001	PASTOS PERMANENTES DE 5 O MAS AÑOS	S		217,86		217,86	217,86

Datos considerados para el Cálculo de la Carga Ganadera del expediente

Superficie determinada para Cálculo Carga Ganadera: 217,86 ha

Carga Ganadera del Expediente: 0,34 ugm/ha (4)

Explotación	Especie	Ugm Calculada para CG
ES189040000025	CAPRINA	2,06
ES189040000025	OVINA	72,78

Recintos Determinados para el Cálculo de Garga Ganadera

REF.	REFERENCIA SIGPAC	CULTIVO	DESCRIPCIÓN CULTIVO	S/R	SUP. PROPUESTA (ha)
1700000004534040	18-130-010-00001-00001	62000	PASTOS PERMANENTES DE 5 O MAS AÑOS-SIN VARIEDAD	S	217,86

(1) Con incidencias que retienen pago o deniegan el expediente.

(2) Se calcula sobre superficie declarada admisible.

(3) Aplicación del artículo 16 bis del RD 147/2023.

(4) Expediente con algunos recintos de pastos permanentes ubicados en espacios protegidos donde la carga ganadera mínima será 0,1 UGM/ha.

Puede verificar la integridad de una copia de este documento mediante la lectura del código QR adjunto o mediante el acceso a la dirección <https://ws050.juntadeandalucia.es/verificarFirma> indicando el código de VERIFICACIÓN

FIRMADO POR	JUAN JOSE SOLER GARCIA	20/02/2025
	ROCIO GUIJARRO MILLAN	
VERIFICACIÓN	Pk2jmQ3ESFH4J84V5UNKP32UXX5TB9	PÁG. 824/1379





APELLIDOS Y NOMBRE / RAZÓN SOCIAL

SANCHEZ CASTRO JOSE ANTONIO

NIF

****7485*

EXPEDIENTE

1149726

RESOLUCIÓN

CONCESIÓN DE LA AYUDA

DATOS DE MANTENIMIENTO UNIDADES

<u>GRUPO DE PAGO</u>	<u>Sup. Dec. Admisible</u>	<u>Sup. Propuesta</u>	<u>Sobredecl.</u>	<u>% Sobredecl.</u>
ZONAS DE LIMITACIONES ESPECIFICAS	114,81	114,81	0,00	0,00

APLICACIÓN DE REDUCCIONES Y PENALIZACIONES (%)

<u>Criterios de subvencionabilidad (1)</u>	<u>Presentación tardía</u>	<u>Omisión declaración</u>	<u>Condicionalidad</u>
0,00	0,00	0,00	0,00

IMPORTE (Euros)

<u>Calculado(2)</u>	<u>Reducción</u>	<u>Penalización</u>	<u>Reducción Penalización (3)</u>	<u>Penalización adicional</u>	<u>Propuesto</u>	<u>FEADER</u>	<u>MAPA</u>	<u>CAPADR</u>
2.816,00 €	0,00 €	0,00 €	0,00 €	0,00 €	2.816,00 €	2.393,60 €	276,25 €	146,15 €
<u>Importe Unitario:</u>	128,00 €	<u>Nuevo Importe Unitario:</u>	24,53 €					

RECINTOS PROPUESTOS

<u>REF.</u>	<u>REFERENCIA SIGPAC</u>	<u>CULTIVO</u>	<u>S/R</u>	<u>USO SIGPAC</u>	<u>Sup. Dec. Admisible</u>	<u>Sup. Campo</u>	<u>Sup. Determ.</u>	<u>Sup. Propuesta</u>
4526986	18-130-900-99000-9900	PASTOS PERMANENTES DE 5 O MAS AÑOS	S		114,81		114,81	114,81

Datos considerados para el Cálculo de la Carga Ganadera del expediente

Superficie determinada para Cálculo Carga Ganadera: 114,81 ha

Carga Ganadera del Expediente: 0,75 ugm/ha (4)

<u>Explotación</u>	<u>Especie</u>	<u>Ugm Calculada para CG</u>
ES189040000024	CAPRINA	20,81
ES189040000024	OVINA	64,97

Recintos Determinados para el Cálculo de Garga Ganadera

<u>REF.</u>	<u>REFERENCIA SIGPAC</u>	<u>CULTIVO</u>	<u>DESCRIPCIÓN CULTIVO</u>	<u>S/R</u>	<u>SUP. PROPUESTA (ha)</u>
4526986	18-130-900-99000-99001	62000	PASTOS PERMANENTES DE 5 O MAS AÑOS-SIN VARIEDAD	S	114,81

Incidencias de carga ganadera

INCIDENCIA DESCRIPCIÓN

86128 Recinto de Forrajes que no ha contabilizado para Carga Ganadera por no tener una explotación válida para el cálculo de la Carga Ganadera
 Recinto:18-130-900-99000-99001 Cultivo:62 PASTOS PERMANENTES DE 5 O MAS AÑOS-

(1) Con incidencias que retienen pago o deniegan el expediente.

(2) Se calcula sobre superficie declarada admisible.

(3) Aplicación del artículo 16 bis del RD 147/2023.

(4) Expediente con algunos recintos de pastos permanentes ubicados en espacios protegidos donde la carga ganadera mínima será 0,1 UGM/ha.

Puede verificar la integridad de una copia de este documento mediante la lectura del código QR adjunto o mediante el acceso a la dirección <https://ws050.juntadeandalucia.es/verificarFirma> indicando el código de VERIFICACIÓN

FIRMADO POR	JUAN JOSE SOLER GARCIA	20/02/2025
	ROCIO GUIJARRO MILLAN	
VERIFICACIÓN	Pk2jmQ3ESFH4J84V5UNKP32UXX5TB9	PÁG. 825/1379





APELLIDOS Y NOMBRE / RAZÓN SOCIAL

SANCHEZ GAMEZ JOSE MANUEL

NIF

****5078*

EXPEDIENTE

1228380

RESOLUCIÓN

DENEGACIÓN DE LA AYUDA

DATOS DE MANTENIMIENTO UNIDADES

GRUPO DE PAGO

ZONAS DE LIMITACIONES ESPECIFICAS

Sup. Dec. Admisible	Sup. Propuesta	Sobredecl.	% Sobredecl.
0,00	0,00	0,00	0,00

APLICACIÓN DE REDUCCIONES Y PENALIZACIONES (%)

Criterios de subvencionabilidad (1)	Presentación tardía	Omisión declaración	Condicionalidad
100,00	0,00	0,00	0,00

IMPORTE (Euros)

Calculado(2)	Reducción	Penalización	Reducción Penalización (3)	Penalización adicional	Propuesto	FEADER	MAPA	CAPADR
0,00 €	0,00 €	0,00 €	0,00 €	0,00 €	0,00 €	0,00 €	0,00 €	0,00 €
Importe Unitario:	128,00 €	Nuevo Importe Unitario:	0,00 €					

RECINTOS PROPUESTOS

REF.	REFERENCIA SIGPAC	CULTIVO	S/R	USO SIGPAC	Sup. Dec. admisible	Sup. Campo	Sup. Determ.	Sup. Propuesta
-1966582	18-071-501-00037-0001	CEBADA	S		1,27		1,27	1,27
-1944445	18-076-007-00047-0001	CEBADA	S		0,20		0,20	0,20
-1597596	18-071-501-00037-0001	CEBADA	S		18,19		18,19	18,19
-1136179	18-071-501-00038-0012	BARBECHO TRADICIONAL	S		0,02		0,02	0,02
-171988	18-076-007-00055-0002	BARBECHO TRADICIONAL	S		0,78		0,78	0,78
-171985	18-076-007-00054-0002	BARBECHO TRADICIONAL	S		0,76		0,76	0,76
6887788	18-076-007-00003-0001	BARBECHO TRADICIONAL	S		4,08		4,08	4,08
1700000007231235	18-076-001-00106-0001	BARBECHO TRADICIONAL	S		3,35		3,35	3,35
1700000007231242	18-076-007-00067-0003	CEBADA	S		1,62		1,62	1,62
1700000007231243	18-076-007-00067-0002	CEBADA	S		2,86		2,86	2,86
1700000007231244	18-076-007-00064-0002	BARBECHO TRADICIONAL	S		0,21		0,21	0,21
1700000007231245	18-076-007-00047-0001	CEBADA	S		8,01		8,01	8,01
1700000007231249	18-076-007-00048-0002	BARBECHO TRADICIONAL	S		0,67		0,67	0,67
1700000007231254	18-071-501-00038-0001	BARBECHO TRADICIONAL	S		5,70		5,70	5,70
1700000007231255	18-071-501-00039-0006	BARBECHO TRADICIONAL	S		0,46		0,46	0,46
1700000007231256	18-076-007-00068-0001	CEBADA	S		1,25		1,25	1,25
1700000007231258	18-076-008-00636-0002	GUISANTES	R		0,09		0,09	0,09
1700000007231260	18-071-501-00038-0008	BARBECHO TRADICIONAL	S		1,13		1,13	1,13
1700000007231261	18-071-501-00039-0002	BARBECHO TRADICIONAL	S		3,58		3,58	3,58
1700000007231263	18-071-501-00043-0005	BARBECHO TRADICIONAL	S		0,26		0,26	0,26
1700000007231264	18-076-007-00045-0001	CEBADA	S		2,68		2,68	2,68
1700000007231265	18-076-007-00047-0003	CEBADA	S		3,09		3,09	3,09
1700000007231268	18-076-007-00038-0001	BARBECHO TRADICIONAL	S		2,12		2,12	2,12
1700000007231270	18-071-501-00043-0001	BARBECHO TRADICIONAL	S		3,49		3,49	3,49
1700000007231271	18-076-006-00061-0001	BARBECHO TRADICIONAL	S		0,85		0,85	0,85
1700000007231272	18-076-007-00009-0001	BARBECHO TRADICIONAL	S		1,44		1,44	1,44
1700000007231273	18-076-007-00064-0001	BARBECHO TRADICIONAL	S		1,25		1,25	1,25
1700000007231277	18-076-007-00035-0001	BARBECHO TRADICIONAL	S		1,49		1,49	1,49
1700000007231279	18-071-501-00024-0001	BARBECHO TRADICIONAL	S		2,44		2,44	2,44
1700000007231280	18-071-501-00025-0002	BARBECHO TRADICIONAL	S		1,71		1,71	1,71
1700000007231285	18-076-007-00042-0001	CEBADA	S		2,66		2,66	2,66
1700000007231289	18-071-501-00039-0001	ALMENDROS	S		2,51		2,51	2,51

(1) Con incidencias que retienen pago o deniegan el expediente.

(2) Se calcula sobre superficie declarada admisible.

(3) Aplicación del artículo 16 bis del RD 147/2023.

(4) Expediente con algunos recintos de pastos permanentes ubicados en espacios protegidos donde la carga ganadera mínima será 0,1 UGM/ha.

Puede verificar la integridad de una copia de este documento mediante la lectura del código QR adjunto o mediante el acceso a la dirección <https://ws050.juntadeandalucia.es/verificarFirma> indicando el código de VERIFICACIÓN

FIRMADO POR

JUAN JOSE SOLER GARCIA

20/02/2025

ROCIO GUIJARRO MILLAN

VERIFICACIÓN

Pk2jmQ3ESFH4J84V5UNKP32UX5TB9

PÁG. 826/1379





INCIDENCIAS

INCIDENCIA DESCRIPCIÓN

- 74018 Productor que no es agricultor a título principal, según los datos del ejercicio fiscal n-1 y seguridad socia.
- 74053 Importe inferior a 100 Euros

Datos considerados para el Cálculo de la Carga Ganadera del expediente

Superficie determinada para Cálculo Carga Ganadera: 0,00 ha
Carga Ganadera del Expediente: 0,00 ugm/ha

Incidenias de carga ganadera

INCIDENCIA DESCRIPCIÓN

- 86132 Recinto superficie forrajera que no realiza la actividad de producción de pastoreo.
 - Recinto:18-071-501-00038-00012 Cultivo:20000 BARBECHO TRADICIONAL-SIN VARIEDAD Secano
 - Recinto:18-076-007-00055-00002 Cultivo:20000 BARBECHO TRADICIONAL-SIN VARIEDAD Secano
 - Recinto:18-076-007-00054-00002 Cultivo:20000 BARBECHO TRADICIONAL-SIN VARIEDAD Secano
 - Recinto:18-076-007-00003-00001 Cultivo:20000 BARBECHO TRADICIONAL-SIN VARIEDAD Secano
 - Recinto:18-076-001-00106-00001 Cultivo:20000 BARBECHO TRADICIONAL-SIN VARIEDAD Secano
 - Recinto:18-076-007-00064-00002 Cultivo:20000 BARBECHO TRADICIONAL-SIN VARIEDAD Secano
 - Recinto:18-076-007-00048-00002 Cultivo:20000 BARBECHO TRADICIONAL-SIN VARIEDAD Secano
 - Recinto:18-071-501-00038-00001 Cultivo:20000 BARBECHO TRADICIONAL-SIN VARIEDAD Secano
 - Recinto:18-071-501-00039-00006 Cultivo:20000 BARBECHO TRADICIONAL-SIN VARIEDAD Secano
 - Recinto:18-071-501-00038-00008 Cultivo:20000 BARBECHO TRADICIONAL-SIN VARIEDAD Secano
 - Recinto:18-071-501-00039-00002 Cultivo:20000 BARBECHO TRADICIONAL-SIN VARIEDAD Secano
 - Recinto:18-071-501-00043-00005 Cultivo:20000 BARBECHO TRADICIONAL-SIN VARIEDAD Secano
 - Recinto:18-076-007-00038-00001 Cultivo:20000 BARBECHO TRADICIONAL-SIN VARIEDAD Secano
 - Recinto:18-071-501-00043-00001 Cultivo:20000 BARBECHO TRADICIONAL-SIN VARIEDAD Secano
 - Recinto:18-076-006-00061-00001 Cultivo:20000 BARBECHO TRADICIONAL-SIN VARIEDAD Secano
 - Recinto:18-076-007-00009-00001 Cultivo:20000 BARBECHO TRADICIONAL-SIN VARIEDAD Secano
 - Recinto:18-076-007-00064-00001 Cultivo:20000 BARBECHO TRADICIONAL-SIN VARIEDAD Secano
 - Recinto:18-076-007-00035-00001 Cultivo:20000 BARBECHO TRADICIONAL-SIN VARIEDAD Secano
 - Recinto:18-071-501-00024-00001 Cultivo:20000 BARBECHO TRADICIONAL-SIN VARIEDAD Secano
 - Recinto:18-071-501-00025-00002 Cultivo:20000 BARBECHO TRADICIONAL-SIN VARIEDAD Secano

(1) Con incidencias que retienen pago o deniegan el expediente.
 (2) Se calcula sobre superficie declarada admisible.
 (3) Aplicación del artículo 16 bis del RD 147/2023.
 (4) Expediente con algunos recintos de pastos permanentes ubicados en espacios protegidos donde la carga ganadera mínima será 0,1 UGM/ha.

Puede verificar la integridad de una copia de este documento mediante la lectura del código QR adjunto o mediante el acceso a la dirección https://ws050.juntadeandalucia.es/verificarFirma indicando el código de VERIFICACIÓN			
FIRMADO POR	JUAN JOSE SOLER GARCIA	20/02/2025	
	ROCIO GUIJARRO MILLAN		
VERIFICACIÓN	Pk2jmQ3ESFH4J84V5UNKP32UXX5TB9	PÁG. 827/1379	



APELLIDOS Y NOMBRE / RAZÓN SOCIAL

SANCHEZ HERNANDEZ JOSE

NIF

****7785*

EXPEDIENTE

1084746

RESOLUCIÓN

CONCESIÓN DE LA AYUDA

DATOS DE MANTENIMIENTO UNIDADES

GRUPO DE PAGO

ZONAS DE LIMITACIONES ESPECIFICAS

**Sup. Dec.
Admisible**

12,20

**Sup.
Propuesta**

12,20

Sobredecl.

0,00

% Sobredecl.

0,00

APLICACIÓN DE REDUCCIONES Y PENALIZACIONES (%)

Criterios de subvencionabilidad (1)	Presentación tardía	Omisión declaración	Condicionalidad
0,00	0,00	0,00	0,00

IMPORTE (Euros)

Calculado(2)	Reducción	Penalización	Reducción Penalización (3)	Penalización adicional	Propuesto	FEADER	MAPA	CAPADR
1.561,60 €	0,00 €	0,00 €	0,00 €	0,00 €	1.561,60 €	1.327,36 €	81,05 €	153,19 €
Importe Unitario:	128,00 €	Nuevo Importe Unitario:	128,00 €					

RECINTOS PROPUESTOS

REF.	REFERENCIA SIGPAC	CULTIVO	S/R	USO SIGPAC	Sup. Dec. admisible	Sup. Campo	Sup. Determ.	Sup. Propuesta
-557345	18-099-022-00100-0003	ALMENDROS	S		0,59		0,59	0,59
-62369	18-099-028-00260-0004	ALMENDROS	S		0,31		0,31	0,31
1700000007070756	18-099-028-00249-0001	ALMENDROS	S		0,27		0,27	0,27
1700000007070757	18-099-028-00260-0003	ALMENDROS	S		0,98		0,98	0,98
1700000007070758	18-099-009-00035-0001	ALMENDROS	S		0,71		0,71	0,71
1700000007070762	18-076-007-00062-0001	ALMENDROS	S		2,44		2,44	2,44
1700000007070765	18-076-007-00039-0001	ALMENDROS	S		2,16		2,16	2,16
1700000007070768	18-076-007-00061-0001	ALMENDROS	S		1,02		1,02	1,02
1700000007070769	18-076-007-00058-0001	ALMENDROS	S		1,42		1,42	1,42
1700000007070770	18-076-007-00059-0002	ALMENDROS	S		1,12		1,12	1,12
1700000007070771	18-076-007-00060-0002	ALMENDROS	S		1,18		1,18	1,18

(1) Con incidencias que retienen pago o deniegan el expediente.

(2) Se calcula sobre superficie declarada admisible.

(3) Aplicación del artículo 16 bis del RD 147/2023.

(4) Expediente con algunos recintos de pastos permanentes ubicados en espacios protegidos donde la carga ganadera mínima será 0,1 UGM/ha.

Puede verificar la integridad de una copia de este documento mediante la lectura del código QR adjunto o mediante el acceso a la dirección <https://ws050.juntadeandalucia.es/verificarFirma> indicando el código de VERIFICACIÓN

FIRMADO POR	JUAN JOSE SOLER GARCIA	20/02/2025
	ROCIO GUIJARRO MILLAN	
VERIFICACIÓN	Pk2jmQ3ESFH4J84V5UNKP32UXX5TB9	PÁG. 828/1379





APELLIDOS Y NOMBRE / RAZÓN SOCIAL

SANCHEZ RAMOS JUAN LORENZO

NIF
****1758*

EXPEDIENTE
1283598

RESOLUCIÓN
DENEGACIÓN DE LA AYUDA

DATOS DE MANTENIMIENTO UNIDADES

<u>GRUPO DE PAGO</u>	<u>Sup. Dec. Admisible</u>	<u>Sup. Propuesta</u>	<u>Sobredecl.</u>	<u>% Sobredecl.</u>
ZONAS DE LIMITACIONES ESPECIFICAS	0,00	0,00	0,00	0,00

APLICACIÓN DE REDUCCIONES Y PENALIZACIONES (%)

<u>Criterios de subvencionabilidad (1)</u>	<u>Presentación tardía</u>	<u>Omisión declaración</u>	<u>Condicionalidad</u>
100,00	0,00	0,00	0,00

IMPORTE (Euros)

<u>Calculado(2)</u>	<u>Reducción</u>	<u>Penalización</u>	<u>Reducción Penalización (3)</u>	<u>Penalización adicional</u>	<u>Propuesto</u>	<u>FEADER</u>	<u>MAPA</u>	<u>CAPADR</u>
0,00 €	0,00 €	0,00 €	0,00 €	0,00 €	0,00 €	0,00 €	0,00 €	0,00 €
<u>Importe Unitario:</u>	128,00 €	<u>Nuevo Importe Unitario:</u>	0,00 €					

INCIDENCIAS

INCIDENCIA DESCRIPCIÓN

226	Recinto abandonado según SIGPAC por el que solicita alguna ayuda/práctica. Recinto:04-095-013-00010-00001 Cultivo:104007 ALMENDROS-COMUNA Secano
74051	Solicitante de intervención 6613, que no declara ningun recinto en zona desfavorecida.
74053	Importe inferior a 100 Euros
86022	Verifica que determinados recintos declarados por el expte para la operación, no se corresponde con la ZONA DESFAVORECIDA. Y no ha sido solicitada la operación análoga o correspondiente. Recinto:04-095-013-00010-00001 Cultivo:104007 ALMENDROS-COMUNA Secano Operación correcta del recinto:6613.2

(1) Con incidencias que retienen pago o deniegan el expediente.

(2) Se calcula sobre superficie declarada admisible.

(3) Aplicación del artículo 16 bis del RD 147/2023.

(4) Expediente con algunos recintos de pastos permanentes ubicados en espacios protegidos donde la carga ganadera mínima será 0,1 UGM/ha.

Puede verificar la integridad de una copia de este documento mediante la lectura del código QR adjunto o mediante el acceso a la dirección <https://ws050.juntadeandalucia.es/verificarFirma> indicando el código de VERIFICACIÓN

FIRMADO POR	JUAN JOSE SOLER GARCIA	20/02/2025
	ROCIO GUIJARRO MILLAN	
VERIFICACIÓN	Pk2jmQ3ESFH4J84V5UNKP32UXX5TB9	PÁG. 829/1379





APELLIDOS Y NOMBRE / RAZÓN SOCIAL

SANCHEZ SANCHEZ MARIA LUISA

NIF

****2272*

EXPEDIENTE

1191020

RESOLUCIÓN

CONCESIÓN DE LA AYUDA

DATOS DE MANTENIMIENTO UNIDADES

<u>GRUPO DE PAGO</u>	<u>Sup. Dec. Admisible</u>	<u>Sup. Propuesta</u>	<u>Sobredecl.</u>	<u>% Sobredecl.</u>
ZONAS DE LIMITACIONES ESPECIFICAS	51,85	51,85	0,00	0,00

APLICACIÓN DE REDUCCIONES Y PENALIZACIONES (%)

<u>Criterios de subvencionabilidad (1)</u>	<u>Presentación tardía</u>	<u>Omisión declaración</u>	<u>Condicionidad</u>
0,00	0,00	0,00	0,00

IMPORTE (Euros)

<u>Calculado(2)</u>	<u>Reducción</u>	<u>Penalización</u>	<u>Reducción Penalización (3)</u>	<u>Penalización adicional</u>	<u>Propuesto</u>	<u>FEADER</u>	<u>MAPA</u>	<u>CAPADR</u>
2.816,00 €	0,00 €	0,00 €	0,00 €	0,00 €	2.816,00 €	2.393,60 €	276,25 €	146,15 €
<u>Importe Unitario:</u>	128,00 €	<u>Nuevo Importe Unitario:</u>	54,31 €					

(1) Con incidencias que retienen pago o deniegan el expediente.

(2) Se calcula sobre superficie declarada admisible.

(3) Aplicación del artículo 16 bis del RD 147/2023.

(4) Expediente con algunos recintos de pastos permanentes ubicados en espacios protegidos donde la carga ganadera mínima será 0,1 UGM/ha.

Puede verificar la integridad de una copia de este documento mediante la lectura del código QR adjunto o mediante el acceso a la dirección <https://ws050.juntadeandalucia.es/verificarFirma> indicando el código de VERIFICACIÓN

FIRMADO POR	JUAN JOSE SOLER GARCIA	20/02/2025	
	ROCIO GUIJARRO MILLAN		
VERIFICACIÓN	Pk2jmQ3ESFH4J84V5UNKP32UXX5TB9	PÁG. 830/1379	



RECINTOS PROPUESTOS

REF.	REFERENCIA SIGPAC	CULTIVO	S/R	USO SIGPAC	Sup. Dec. admisible	Sup. Campa	Sup. Determ.	Sup. Propuesta
-1761694	18-099-015-00169-0005	HUERTA	R		0,01		0,01	0,01
4763412	18-099-029-00053-0001	CEBADA	S		1,46		1,46	1,46
4763413	18-099-029-00053-0003	CEBADA	S		1,24		1,24	1,24
4763424	18-099-029-00136-0001	CEBADA	S		0,88		0,88	0,88
4764337	18-099-002-00085-0001	TRIGO BLANDO	S		0,94		0,94	0,94
5499194	18-071-508-00035-0003	CEBADA	S		0,36		0,36	0,36
1700000005255764	18-071-502-00085-0001	BARBECHO TRADICIONAL	S		3,78		3,78	3,78
1700000005255765	18-099-005-00066-0001	BARBECHO TRADICIONAL	S		0,63		0,63	0,63
1700000005255766	18-099-016-00164-0001	OLIVAR	R		0,25		0,25	0,25
1700000005255767	18-071-508-00035-0001	BARBECHO TRADICIONAL	R		2,02		2,02	2,02
1700000005255768	18-099-004-00035-0001	TRIGO BLANDO	R		3,05		3,05	3,05
1700000005255769	18-099-028-00467-0002	OLIVAR	R		0,01		0,01	0,01
1700000005255770	18-099-016-00591-0001	OLIVAR	R		0,09		0,09	0,09
1700000005255771	18-099-028-00467-0001	OLIVAR	R		0,04		0,04	0,04
1700000005255772	18-071-507-00094-0002	BARBECHO TRADICIONAL	S		1,39		1,39	1,39
1700000005255775	18-099-006-00237-0001	CEBADA	R		0,28		0,28	0,28
1700000005255776	18-099-006-00217-0003	BARBECHO TRADICIONAL	R		1,72		1,72	1,72
1700000005255777	18-099-006-00023-0001	CEBADA	R		3,22		3,22	3,22
1700000005255779	18-071-506-00089-0001	CEBADA	R		2,19		2,19	2,19
1700000005255780	18-099-028-00189-0003	CEBADA	S		1,74		1,74	1,74
1700000005255781	18-099-018-00089-0001	CEBADA	R		0,42		0,42	0,42
1700000005255783	18-099-015-00169-0003	HUERTA	R		0,09		0,09	0,09
1700000005255784	18-099-015-00169-0002	HUERTA	R		0,08		0,08	0,08
1700000005255785	18-071-508-00035-0001	CEBADA	R		1,94		1,94	1,94
1700000005255787	18-099-018-00234-0001	BARBECHO TRADICIONAL	S		1,79		1,79	1,79
1700000005255788	18-099-001-00050-0001	BARBECHO TRADICIONAL	R		6,12		6,12	6,12
1700000005255789	18-099-001-00050-0002	BARBECHO TRADICIONAL	R		0,33		0,33	0,33
1700000005255790	18-099-003-00115-0001	BARBECHO TRADICIONAL	R		2,70		2,70	2,70
1700000005255792	18-099-016-00546-0002	OLIVAR	S		0,75		0,75	0,75
1700000005255793	18-099-010-00042-0001	BARBECHO TRADICIONAL	S		1,95		1,95	1,95
1700000005255794	18-099-010-00043-0001	BARBECHO TRADICIONAL	S		1,08		1,08	1,08
1700000005255795	18-071-507-00050-0002	BARBECHO TRADICIONAL	S		3,05		3,05	3,05
1700000005255796	18-099-000-09000-0024	OLIVAR	R		0,10		0,10	0,10
1700000005255798	18-099-028-00164-0001	OLIVAR	R		0,36		0,36	0,36
1700000005255800	18-099-015-00717-0001	OLIVAR	R		0,12		0,12	0,12
1700000005255801	18-099-003-00059-0001	BARBECHO TRADICIONAL	R		2,26		2,26	2,26
1700000005255802	18-099-025-00219-0001	OLIVAR	R		0,08		0,08	0,08
1700000005255803	18-071-506-00148-0001	CEBADA	R		1,58		1,58	1,58
1700000005255804	18-099-015-00169-0001	OLIVAR	R		0,15		0,15	0,15
1700000005255806	18-099-028-00189-0004	ALMENDROS	S		0,13		0,13	0,13
1700000005255807	18-099-015-00099-0001	ALMENDROS	S		0,08		0,08	0,08
1700000005255808	18-099-015-00169-0004	ALMENDROS	R		0,09		0,09	0,09
1700000005255809	18-099-015-00156-0001	ALMENDROS	S		0,25		0,25	0,25
1700000005255810	18-099-029-00144-0001	ALMENDROS	S		0,08		0,08	0,08
1700000005255811	18-099-015-00183-0001	ALMENDROS	S		0,10		0,10	0,10
1700000005255812	18-099-016-00164-0003	ALMENDROS	R		0,05		0,05	0,05
1700000005255813	18-099-016-00222-0002	ALMENDROS	R		0,29		0,29	0,29
1700000005255814	18-099-028-00217-0001	ALMENDROS	S		0,36		0,36	0,36
1700000005255815	18-099-028-00189-0006	ALMENDROS	S		0,01		0,01	0,01
1700000005255816	18-099-028-00189-0005	ALMENDROS	S		0,16		0,16	0,16

(1) Con incidencias que retienen pago o deniegan el expediente.

(2) Se calcula sobre superficie declarada admisible.

(3) Aplicación del artículo 16 bis del RD 147/2023.

(4) Expediente con algunos recintos de pastos permanentes ubicados en espacios protegidos donde la carga ganadera mínima será 0,1 UGM/ha.

Puede verificar la integridad de una copia de este documento mediante la lectura del código QR adjunto o mediante el acceso a la dirección <https://ws050.juntadeandalucia.es/verificarFirma> indicando el código de VERIFICACIÓN

FIRMADO POR

JUAN JOSE SOLER GARCIA

20/02/2025

ROCIO GUIJARRO MILLAN

VERIFICACIÓN

Pk2jmQ3ESFH4J84V5UNKP32UX5TB9

PÁG. 831/1379





Datos considerados para el Cálculo de la Carga Ganadera del expediente

Superficie determinada para Cálculo Carga Ganadera: 0,00 ha
Carga Ganadera del Expediente: 0,00 ugm/ha

Incidencias de carga ganadera

INCIDENCIA DESCRIPCIÓN

86132	Recinto superficie forrajera que no realiza la actividad de producción de pastoreo.
	Recinto:18-071-502-00085-00001 Cultivo:20000 BARBECHO TRADICIONAL-SIN VARIEDAD Secano
	Recinto:18-099-005-00066-00001 Cultivo:20000 BARBECHO TRADICIONAL-SIN VARIEDAD Secano
	Recinto:18-071-508-00035-00001 Cultivo:20000 BARBECHO TRADICIONAL-SIN VARIEDAD Regadío
	Recinto:18-071-507-00094-00002 Cultivo:20000 BARBECHO TRADICIONAL-SIN VARIEDAD Secano
	Recinto:18-099-006-00217-00003 Cultivo:20000 BARBECHO TRADICIONAL-SIN VARIEDAD Regadío
	Recinto:18-099-018-00234-00001 Cultivo:20000 BARBECHO TRADICIONAL-SIN VARIEDAD Secano
	Recinto:18-099-001-00050-00001 Cultivo:20000 BARBECHO TRADICIONAL-SIN VARIEDAD Regadío
	Recinto:18-099-001-00050-00002 Cultivo:20000 BARBECHO TRADICIONAL-SIN VARIEDAD Regadío
	Recinto:18-099-003-00115-00001 Cultivo:20000 BARBECHO TRADICIONAL-SIN VARIEDAD Regadío
	Recinto:18-099-010-00042-00001 Cultivo:20000 BARBECHO TRADICIONAL-SIN VARIEDAD Secano
	Recinto:18-099-010-00043-00001 Cultivo:20000 BARBECHO TRADICIONAL-SIN VARIEDAD Secano
	Recinto:18-071-507-00050-00002 Cultivo:20000 BARBECHO TRADICIONAL-SIN VARIEDAD Secano
	Recinto:18-099-003-00059-00001 Cultivo:20000 BARBECHO TRADICIONAL-SIN VARIEDAD Regadío

(1) Con incidencias que retienen pago o deniegan el expediente.
 (2) Se calcula sobre superficie declarada admisible.
 (3) Aplicación del artículo 16 bis del RD 147/2023.
 (4) Expediente con algunos recintos de pastos permanentes ubicados en espacios protegidos donde la carga ganadera mínima será 0,1 UGM/ha.

Puede verificar la integridad de una copia de este documento mediante la lectura del código QR adjunto o mediante el acceso a la dirección https://ws050.juntadeandalucia.es/verificarFirma indicando el código de VERIFICACIÓN			
FIRMADO POR	JUAN JOSE SOLER GARCIA ROCIO GUIJARRO MILLAN	20/02/2025	
VERIFICACIÓN	Pk2jmQ3ESFH4J84V5UNKP32UXX5TB9	PÁG. 832/1379	



APELLIDOS Y NOMBRE / RAZÓN SOCIAL

SANTIAGO PEREZ EZEQUIEL

NIF
****5668*

EXPEDIENTE
1152258

RESOLUCIÓN
CONCESIÓN DE LA AYUDA

DATOS DE MANTENIMIENTO UNIDADES

GRUPO DE PAGO
ZONAS DE LIMITACIONES ESPECIFICAS

Sup. Dec. Admisible	Sup. Propuesta	Sobredecl.	% Sobredecl.
27,11	27,11	0,00	0,00

APLICACIÓN DE REDUCCIONES Y PENALIZACIONES (%)

Criterios de subvencionabilidad (1)	Presentación tardía	Omisión declaración	Condicionalidad
0,00	0,00	0,00	0,00

IMPORTE (Euros)

Calculado(2)	Reducción	Penalización	Reducción Penalización (3)	Penalización adicional	Propuesto	FEADER	MAPA	CAPADR
2.816,00 €	0,00 €	0,00 €	0,00 €	0,00 €	2.816,00 €	2.393,60 €	146,15 €	276,25 €
Importe Unitario:	128,00 €	Nuevo Importe Unitario:	103,87 €					

RECINTOS PROPUESTOS

REF.	REFERENCIA SIGPAC	CULTIVO	S/R	USO SIGPAC	Sup. Dec. admisible	Sup. Campo	Sup. Determ.	Sup. Propuesta
-706131	18-124-002-00001-0001	ALMENDROS	S		2,70		2,70	2,70
6855179	18-124-002-00001-0005	CEBADA	S		4,00		4,00	4,00
1700000004723441	18-124-002-00001-0005	CEBADA	S		3,96		3,96	3,96
1700000004723443	18-124-001-00003-0005	AVENA	S		1,52		1,52	1,52
1700000004723444	18-124-002-00002-0003	CEBADA	S		8,53		8,53	8,53
1700000004723445	18-124-001-00001-0002	AVENA	S		2,07		2,07	2,07
1700000004723446	18-124-001-00003-0002	AVENA	S		3,10		3,10	3,10
1700000004723451	18-124-002-00001-0003	AVENA	S		1,23		1,23	1,23

(1) Con incidencias que retienen pago o deniegan el expediente.

(2) Se calcula sobre superficie declarada admisible.

(3) Aplicación del artículo 16 bis del RD 147/2023.

(4) Expediente con algunos recintos de pastos permanentes ubicados en espacios protegidos donde la carga ganadera mínima será 0,1 UGM/ha.

Puede verificar la integridad de una copia de este documento mediante la lectura del código QR adjunto o mediante el acceso a la dirección <https://ws050.juntadeandalucia.es/verificarFirma> indicando el código de VERIFICACIÓN

FIRMADO POR	JUAN JOSE SOLER GARCIA	20/02/2025
	ROCIO GUIJARRO MILLAN	
VERIFICACIÓN	Pk2jmQ3ESFH4J84V5UNKP32UXX5TB9	PÁG. 833/1379





APELLIDOS Y NOMBRE / RAZÓN SOCIAL

SANTOS LOPEZ BEATRIZ

NIF

****0160*

EXPEDIENTE

1049534

RESOLUCIÓN

DENEGACIÓN DE LA AYUDA

DATOS DE MANTENIMIENTO UNIDADES

GRUPO DE PAGO

ZONAS DE LIMITACIONES ESPECIFICAS

**Sup. Dec.
Admisible**

0,00

**Sup.
Propuesta**

0,00

Sobredecl.

0,00

% Sobredecl.

0,00

APLICACIÓN DE REDUCCIONES Y PENALIZACIONES (%)

Criterios de subvencionabilidad (1)	Presentación tardía	Omisión declaración	Condicionalidad
100,00	0,00	0,00	0,00

IMPORTE (Euros)

Calculado(2)	Reducción	Penalización	Reducción Penalización (3)	Penalización adicional	Propuesto	FEADER	MAPA	CAPADR
0,00 €	0,00 €	0,00 €	0,00 €	0,00 €	0,00 €	0,00 €	0,00 €	0,00 €
Importe Unitario:	128,00 €	Nuevo Importe Unitario:	0,00 €					

INCIDENCIAS

INCIDENCIA DESCRIPCIÓN

74018	Productor que no es agricultor a título principal, según los datos del ejercicio fiscal n-1 y seguridad socia.
74051	Solicitante de intervención 6613, que no declara ningun recinto en zona desfavorecida.
74053	Importe inferior a 100 Euros

(1) Con incidencias que retienen pago o deniegan el expediente.

(2) Se calcula sobre superficie declarada admisible.

(3) Aplicación del artículo 16 bis del RD 147/2023.

(4) Expediente con algunos recintos de pastos permanentes ubicados en espacios protegidos donde la carga ganadera mínima será 0,1 UGM/ha.

Puede verificar la integridad de una copia de este documento mediante la lectura del código QR adjunto o mediante el acceso a la dirección <https://ws050.juntadeandalucia.es/verificarFirma> indicando el código de VERIFICACIÓN

FIRMADO POR	JUAN JOSE SOLER GARCIA	20/02/2025	
	ROCIO GUIJARRO MILLAN		
VERIFICACIÓN	Pk2jmQ3ESFH4J84V5UNKP32UXX5TB9	PÁG. 834/1379	



APELLIDOS Y NOMBRE / RAZÓN SOCIAL

SANTOS PIREZ ANTONIO LUIS

NIF
****3133*

EXPEDIENTE
1239372

RESOLUCIÓN
DENEGACIÓN DE LA AYUDA

DATOS DE MANTENIMIENTO UNIDADES

<u>GRUPO DE PAGO</u>	<u>Sup. Dec. Admisible</u>	<u>Sup. Propuesta</u>	<u>Sobredecl.</u>	<u>% Sobredecl.</u>
ZONAS DE LIMITACIONES ESPECIFICAS	0,00	0,00	0,00	0,00

APLICACIÓN DE REDUCCIONES Y PENALIZACIONES (%)

<u>Criterios de subvencionabilidad (1)</u>	<u>Presentación tardía</u>	<u>Omisión declaración</u>	<u>Condicionabilidad</u>
100,00	0,00	0,00	0,00

IMPORTE (Euros)

<u>Calculado(2)</u>	<u>Reducción</u>	<u>Penalización</u>	<u>Reducción Penalización (3)</u>	<u>Penalización adicional</u>	<u>Propuesto</u>	<u>FEADER</u>	<u>MAPA</u>	<u>CAPADR</u>
0,00 €	0,00 €	0,00 €	0,00 €	0,00 €	0,00 €	0,00 €	0,00 €	0,00 €
<u>Importe Unitario:</u>	128,00 €	<u>Nuevo Importe Unitario:</u>	0,00 €					

INCIDENCIAS

INCIDENCIA DESCRIPCIÓN

2454	Solicitante de intervención 6613 cuyo regimen de afiliacion a la SS no es ni el sistema especial agrario(cuenta ajena) ni autonomo con actividad agraria.
74018	Productor que no es agricultor a título principal, según los datos del ejercicio fiscal n-1 y seguridad socia.
74051	Solicitante de intervención 6613, que no declara ningun recinto en zona desfavorecida.
74053	Importe inferior a 100 Euros

(1) Con incidencias que retienen pago o deniegan el expediente.

(2) Se calcula sobre superficie declarada admisible.

(3) Aplicación del artículo 16 bis del RD 147/2023.

(4) Expediente con algunos recintos de pastos permanentes ubicados en espacios protegidos donde la carga ganadera mínima será 0,1 UGM/ha.

Puede verificar la integridad de una copia de este documento mediante la lectura del código QR adjunto o mediante el acceso a la dirección <https://ws050.juntadeandalucia.es/verificarFirma> indicando el código de VERIFICACIÓN

FIRMADO POR	JUAN JOSE SOLER GARCIA	20/02/2025
	ROCIO GUIJARRO MILLAN	
VERIFICACIÓN	Pk2jmQ3ESFH4J84V5UNKP32UXX5TB9	PÁG. 835/1379





APELLIDOS Y NOMBRE / RAZÓN SOCIAL

SEGURA RODRIGUEZ JOAQUIN

NIF
****1824*

EXPEDIENTE
1070787

RESOLUCIÓN
CONCESIÓN DE LA AYUDA

DATOS DE MANTENIMIENTO UNIDADES

GRUPO DE PAGO
ZONAS DE LIMITACIONES ESPECIFICAS

Sup. Dec. Admisible	Sup. Propuesta	Sobredecl.	% Sobredecl.
166,48	166,48	0,00	0,00

APLICACIÓN DE REDUCCIONES Y PENALIZACIONES (%)

Criterios de subvencionabilidad (1)	Presentación tardía	Omisión declaración	Condicionalidad
0,00	0,00	0,00	0,00

IMPORTE (Euros)

Calculado(2)	Reducción	Penalización	Reducción Penalización (3)	Penalización adicional	Propuesto	FEADER	MAPA	CAPADR
2.816,00 €	0,00 €	0,00 €	0,00 €	0,00 €	2.816,00 €	2.393,60 €	276,25 €	146,15 €
Importe Unitario:	128,00 €	Nuevo Importe Unitario:	16,91 €					

RECINTOS PROPUESTOS

REF.	REFERENCIA SIGPAC	CULTIVO	S/R	USO SIGPAC	Sup. Dec. admisible	Sup. Campo	Sup. Determ.	Sup. Propuesta
4523786	18-183-900-99000-9900	PASTOS PERMANENTES DE 5 O MAS AÑOS	S		88,46		88,46	88,46
170000005499702	18-183-002-00064-0001	PASTOS PERMANENTES DE 5 O MAS AÑOS	S		9,44		9,44	9,44
170000005499708	18-183-003-00006-0002	PASTOS PERMANENTES DE 5 O MAS AÑOS	S		43,32		43,32	43,32
170000005499709	18-183-004-00318-0002	PASTOS PERMANENTES DE 5 O MAS AÑOS	R		0,49		0,49	0,49
170000005499711	18-183-004-00058-0001	PASTOS PERMANENTES DE 5 O MAS AÑOS	S		4,90		4,90	4,90
170000005499712	18-183-004-00058-0002	PASTOS PERMANENTES DE 5 O MAS AÑOS	R		0,56		0,56	0,56
170000005499713	18-183-004-00318-0002	PASTOS PERMANENTES DE 5 O MAS AÑOS	S		1,34		1,34	1,34
170000005499720	18-183-003-00135-0001	PASTOS PERMANENTES DE 5 O MAS AÑOS	S		11,72		11,72	11,72
170000005499721	18-183-003-00151-0001	PASTOS PERMANENTES DE 5 O MAS AÑOS	S		6,25		6,25	6,25

(1) Con incidencias que retienen pago o deniegan el expediente.

(2) Se calcula sobre superficie declarada admisible.

(3) Aplicación del artículo 16 bis del RD 147/2023.

(4) Expediente con algunos recintos de pastos permanentes ubicados en espacios protegidos donde la carga ganadera mínima será 0,1 UGM/ha.

Puede verificar la integridad de una copia de este documento mediante la lectura del código QR adjunto o mediante el acceso a la dirección <https://ws050.juntadeandalucia.es/verificarFirma> indicando el código de VERIFICACIÓN

FIRMADO POR	JUAN JOSE SOLER GARCIA	20/02/2025
	ROCIO GUIJARRO MILLAN	
VERIFICACIÓN	Pk2jmQ3ESFH4J84V5UNKP32UXX5TB9	PÁG. 836/1379





Datos considerados para el Cálculo de la Carga Ganadera del expediente

Superficie determinada para Cálculo Carga Ganadera: 166,48 ha

Carga Ganadera del Expediente: 0,12 ugm/ha (4)

Explotación	Especie	Ugm Calculada para CG
ES18180000034	BOVINA	19,24

Recintos Determinados para el Cálculo de Garga Ganadera

REF.	REFERENCIA SIGPAC	CULTIVO	DESCRIPCIÓN CULTIVO	S/R	SUP. PROPUESTA (ha)
4523786	18-183-900-99000-99001	62000	PASTOS PERMANENTES DE 5 O MAS AÑOS-SIN VARIEDAD	S	88,46
170000005499702	18-183-002-00064-00001	62000	PASTOS PERMANENTES DE 5 O MAS AÑOS-SIN VARIEDAD	S	9,44
170000005499708	18-183-003-00006-00002	62000	PASTOS PERMANENTES DE 5 O MAS AÑOS-SIN VARIEDAD	S	43,32
170000005499709	18-183-004-00318-00002	62000	PASTOS PERMANENTES DE 5 O MAS AÑOS-SIN VARIEDAD	R	0,49
170000005499711	18-183-004-00058-00001	62000	PASTOS PERMANENTES DE 5 O MAS AÑOS-SIN VARIEDAD	S	4,90
170000005499712	18-183-004-00058-00002	62000	PASTOS PERMANENTES DE 5 O MAS AÑOS-SIN VARIEDAD	R	0,56
170000005499713	18-183-004-00318-00002	62000	PASTOS PERMANENTES DE 5 O MAS AÑOS-SIN VARIEDAD	S	1,34
170000005499720	18-183-003-00135-00001	62000	PASTOS PERMANENTES DE 5 O MAS AÑOS-SIN VARIEDAD	S	11,72
170000005499721	18-183-003-00151-00001	62000	PASTOS PERMANENTES DE 5 O MAS AÑOS-SIN VARIEDAD	S	6,25

(1) Con incidencias que retienen pago o deniegan el expediente.

(2) Se calcula sobre superficie declarada admisible.

(3) Aplicación del artículo 16 bis del RD 147/2023.

(4) Expediente con algunos recintos de pastos permanentes ubicados en espacios protegidos donde la carga ganadera mínima será 0,1 UGM/ha.

Puede verificar la integridad de una copia de este documento mediante la lectura del código QR adjunto o mediante el acceso a la dirección https://ws050.juntadeandalucia.es/verificarFirma indicando el código de VERIFICACIÓN			
FIRMADO POR	JUAN JOSE SOLER GARCIA ROCIO GUIJARRO MILLAN	20/02/2025	
VERIFICACIÓN	Pk2jmQ3ESFH4J84V5UNKP32UXX5TB9	PÁG. 837/1379	

**APELLIDOS Y NOMBRE / RAZÓN SOCIAL**

SERRANO GRANADOS TARSICIO

NIF

****2999*

EXPEDIENTE

1235201

RESOLUCIÓN

DENEGACIÓN DE LA AYUDA

DATOS DE MANTENIMIENTO UNIDADES**GRUPO DE PAGO**

ZONAS DE LIMITACIONES ESPECIFICAS

**Sup. Dec.
Admisible**

0,00

**Sup.
Propuesta**

0,00

Sobredecl.

0,00

% Sobredecl.

0,00

APLICACIÓN DE REDUCCIONES Y PENALIZACIONES (%)

<u>Criterios de subvencionabilidad (1)</u>	<u>Presentación tardía</u>	<u>Omisión declaración</u>	<u>Condicionidad</u>
100,00	0,00	0,00	0,00

IMPORTE (Euros)

<u>Calculado(2)</u>	<u>Reducción</u>	<u>Penalización</u>	<u>Reducción Penalización (3)</u>	<u>Penalización adicional</u>	<u>Propuesto</u>	<u>FEADER</u>	<u>MAPA</u>	<u>CAPADR</u>
0,00 €	0,00 €	0,00 €	0,00 €	0,00 €	0,00 €	0,00 €	0,00 €	0,00 €
<u>Importe Unitario:</u>	128,00 €	<u>Nuevo Importe Unitario:</u>	0,00 €					

(1) Con incidencias que retienen pago o deniegan el expediente.

(2) Se calcula sobre superficie declarada admisible.

(3) Aplicación del artículo 16 bis del RD 147/2023.

(4) Expediente con algunos recintos de pastos permanentes ubicados en espacios protegidos donde la carga ganadera mínima será 0,1 UGM/ha.

Puede verificar la integridad de una copia de este documento mediante la lectura del código QR adjunto o mediante el acceso a la dirección <https://ws050.juntadeandalucia.es/verificarFirma> indicando el código de VERIFICACIÓN

FIRMADO POR

JUAN JOSE SOLER GARCIA

20/02/2025

ROCIO GUIJARRO MILLAN

VERIFICACIÓN

Pk2jmQ3ESFH4J84V5UNKP32UXX5TB9

PÁG. 838/1379





RECINTOS PROPUESTOS

REF.	REFERENCIA SIGPAC	CULTIVO	S/R	USO SIGPAC	Sup. Dec. admisible	Sup. Campa	Sup. Determ.	Sup. Propuesta
-1756353	18-099-009-00052-0005	CEBADA	S		0,12	0,00	0,12	0,00
-1756351	18-099-009-00052-0003	BARBECHO TRADICIONAL	S		0,04		0,04	0,04
4650638	18-099-008-00009-0001	BARBECHO TRADICIONAL	S		2,50		2,50	2,50
4650641	18-099-008-00021-0001	BARBECHO TRADICIONAL	S		3,72		3,72	3,72
4650648	18-099-008-00152-0001	BARBECHO TRADICIONAL	S		2,21		2,21	2,21
4808497	18-099-006-00081-0001	CEBADA	R		0,42		0,42	0,42
4808500	18-099-005-00021-0001	CEBADA	R		2,00		2,00	2,00
6810980	18-076-005-00013-0001	TRIGO BLANDO	R		0,57		0,57	0,00
170000005466219	18-099-001-00052-0001	TRIGO BLANDO	R		1,52		1,52	1,52
170000005466222	18-099-005-00140-0001	BARBECHO TRADICIONAL	R		1,42		1,42	0,00
170000005466223	18-099-005-00097-0001	BARBECHO TRADICIONAL	R		1,59		1,59	1,59
170000005466224	18-099-029-00286-0001	CEBADA	S		1,94		1,94	1,94
170000005466225	18-099-029-00283-0001	CEBADA	S		0,68		0,68	0,68
170000005466227	18-099-009-00030-0001	BARBECHO TRADICIONAL	S		2,12		2,12	0,00
170000005466228	18-099-008-00065-0001	BARBECHO TRADICIONAL	S		2,64		2,64	2,64
170000005466230	18-099-004-00007-0001	BARBECHO TRADICIONAL	S		1,20		1,20	1,20
170000005466233	18-099-012-00004-0002	CEBADA	S		2,72		2,72	2,72
170000005466235	18-099-003-00007-0001	CEBADA	R		1,00		1,00	1,00
170000005466236	18-099-018-00174-0002	OLIVAR	R		0,31		0,31	0,31
170000005466237	18-099-018-00290-0001	OLIVAR	R		0,74		0,74	0,74
170000005466238	18-099-002-00080-0001	BARBECHO TRADICIONAL	R		1,37		1,37	1,37
170000005466240	18-099-008-00055-0001	BARBECHO TRADICIONAL	S		4,11		4,11	4,11
170000005466241	18-099-004-00053-0001	BARBECHO TRADICIONAL	R		0,85		0,85	0,85
170000005466246	18-099-008-00054-0001	BARBECHO TRADICIONAL	S		6,66		6,66	6,66
170000005466247	18-099-016-00189-0003	BARBECHO TRADICIONAL	R		0,07		0,07	0,07
170000005466253	18-099-008-00094-0001	BARBECHO TRADICIONAL	S		2,09		2,09	2,09
170000005466256	18-099-005-00135-0001	BARBECHO TRADICIONAL	R		1,55		1,55	1,55
170000005466257	18-099-006-00045-0004	BARBECHO TRADICIONAL	R		0,48		0,48	0,48
170000005466259	18-099-005-00107-0001	BARBECHO TRADICIONAL	R		1,02		1,02	1,02
170000005466260	18-099-009-00052-0001	CEBADA	S		0,68		0,68	0,68
170000005466261	18-099-012-00057-0001	CEBADA	S		2,61		2,61	2,61
170000005466262	18-099-012-00058-0001	CEBADA	S		2,17		2,17	2,17
170000005466263	18-099-012-00021-0001	CEBADA	S		2,02		2,02	2,02
170000005466264	18-099-003-00132-0001	CEBADA	R		0,57		0,57	0,57
170000005466266	18-099-006-00201-0002	BARBECHO TRADICIONAL	R		0,28		0,28	0,28
170000005466267	18-099-007-00026-0001	BARBECHO TRADICIONAL	S		1,07		1,07	1,07
170000005466268	18-099-006-00033-0002	BARBECHO TRADICIONAL	R		0,12		0,12	0,12
170000005466269	18-099-006-00037-0002	BARBECHO TRADICIONAL	R		0,29		0,29	0,29
170000005466270	18-099-006-00202-0001	BARBECHO TRADICIONAL	R		0,43		0,43	0,43
170000005466271	18-099-008-00164-0003	BARBECHO TRADICIONAL	S		3,00		3,00	3,00
170000005466272	18-099-010-00065-0001	TRIGO BLANDO	S		0,77		0,77	0,77
170000005466273	18-099-010-00113-0001	TRIGO BLANDO	S		1,49		1,49	1,49
170000005466276	18-099-003-00021-0001	BARBECHO TRADICIONAL	R		1,26		1,26	1,26
170000005466277	18-099-003-00120-0001	CEBADA	R		0,58		0,58	0,58
170000005466278	18-099-003-00004-0001	BARBECHO TRADICIONAL	R		0,61		0,61	0,61

INCIDENCIAS

INCIDENCIA DESCRIPCIÓN

- 242 Recinto pendiente de acreditación de titularidad.
 Recinto:18-099-005-00140-00001 Cultivo:20000 BARBECHO TRADICIONAL-SIN VARIEDAD Regadio
 Recinto:18-099-009-00030-00001 Cultivo:20000 BARBECHO TRADICIONAL-SIN VARIEDAD Secano
- 3790 Recinto declarado inactivo

(1) Con incidencias que retienen pago o deniegan el expediente.
 (2) Se calcula sobre superficie declarada admisible.
 (3) Aplicación del artículo 16 bis del RD 147/2023.
 (4) Expediente con algunos recintos de pastos permanentes ubicados en espacios protegidos donde la carga ganadera mínima será 0,1 UGM/ha.

Puede verificar la integridad de una copia de este documento mediante la lectura del código QR adjunto o mediante el acceso a la dirección https://ws050.juntadeandalucia.es/verificarFirma indicando el código de VERIFICACIÓN			
FIRMADO POR	JUAN JOSE SOLER GARCIA	20/02/2025	
VERIFICACIÓN	ROCIO GUIJARRO MILLAN	PÁG. 839/1379	



INCIDENCIAS

INCIDENCIA DESCRIPCIÓN

	Recinto:18-076-005-00013-00001 Cultivo: -
3795	Recinto declarado con una situación de riesgo de abandono.
	Recinto:18-099-003-00132-00001 Cultivo: -
74018	Productor que no es agricultor a título principal, según los datos del ejercicio fiscal n-1 y seguridad socia.
74053	Importe inferior a 100 Euros
86119	Carga ganadera NO cumple con el valor mínimo de 0,2 UGM/ha. Recinto:18-099-009-00052-00004 Cultivo:62000 PASTOS PERMANENTES DE 5 O MAS AÑOS-SIN VARIEDAD Secano Carga Ganadera:0
86121	Recinto superficie forrajera que no realiza la actividad de producción de pastoreo. Recinto:18-099-009-00052-00004 Cultivo:62000 PASTOS PERMANENTES DE 5 O MAS AÑOS-SIN VARIEDAD Secano Actividad Agraria del recinto:2
86122	Recinto superficie forrajera que realiza la actividad de producción de pastoreo y no declara el o los códigos del Registro de Explotaciones Ganaderas de Andalucía, REGA. Recinto:18-099-009-00052-00004 Cultivo:62000 PASTOS PERMANENTES DE 5 O MAS AÑOS-SIN VARIEDAD Secano
86124	Recinto de forrajera para Cálculo de Carga Ganadera que No pertenece a Explotación. Recinto:18-099-009-00052-00004 Cultivo:62000 PASTOS PERMANENTES DE 5 O MAS AÑOS-SIN VARIEDAD Secano

Datos considerados para el Cálculo de la Carga Ganadera del expediente

Superficie determinada para Cálculo Carga Ganadera: 0,00 ha
Carga Ganadera del Expediente: 0,00 ugm/ha

Incidenias de carga ganadera

INCIDENCIA DESCRIPCIÓN

86122	Recinto superficie forrajera que realiza la actividad de producción de pastoreo y no declara el o los códigos del Registro de Explotaciones Ganaderas de Andalucía, REGA. Recinto:18-099-009-00052-00004 Cultivo:62000 PASTOS PERMANENTES DE 5 O MAS AÑOS-SIN VARIEDAD Secano
86124	Recinto de forrajera para Cálculo de Carga Ganadera que No pertenece a Explotación. Recinto:18-099-009-00052-00004 Cultivo:62000 PASTOS PERMANENTES DE 5 O MAS AÑOS-SIN VARIEDAD Secano
86128	Recinto de Forrajeras que no ha contabilizado para Carga Ganadera por no tener una explotación válida para el cálculo de la Carga Ganadera Recinto:18-099-009-00052-00004 Cultivo:62 PASTOS PERMANENTES DE 5 O MAS AÑOS-
86132	Recinto superficie forrajera que no realiza la actividad de producción de pastoreo. Recinto:18-099-009-00052-00004 Cultivo:62000 PASTOS PERMANENTES DE 5 O MAS AÑOS-SIN VARIEDAD Secano Recinto:18-099-009-00052-00003 Cultivo:20000 BARBECHO TRADICIONAL-SIN VARIEDAD Secano Recinto:18-099-008-00009-00001 Cultivo:20000 BARBECHO TRADICIONAL-SIN VARIEDAD Secano Recinto:18-099-008-00021-00001 Cultivo:20000 BARBECHO TRADICIONAL-SIN VARIEDAD Secano Recinto:18-099-008-00152-00001 Cultivo:20000 BARBECHO TRADICIONAL-SIN VARIEDAD Secano Recinto:18-099-005-00140-00001 Cultivo:20000 BARBECHO TRADICIONAL-SIN VARIEDAD Regadío Recinto:18-099-005-00097-00001 Cultivo:20000 BARBECHO TRADICIONAL-SIN VARIEDAD Regadío Recinto:18-099-009-00030-00001 Cultivo:20000 BARBECHO TRADICIONAL-SIN VARIEDAD Secano Recinto:18-099-008-00065-00001 Cultivo:20000 BARBECHO TRADICIONAL-SIN VARIEDAD Secano Recinto:18-099-004-00007-00001 Cultivo:20000 BARBECHO TRADICIONAL-SIN VARIEDAD Secano Recinto:18-099-002-00080-00001 Cultivo:20000 BARBECHO TRADICIONAL-SIN VARIEDAD Regadío Recinto:18-099-008-00055-00001 Cultivo:20000 BARBECHO TRADICIONAL-SIN VARIEDAD Secano Recinto:18-099-004-00053-00001 Cultivo:20000 BARBECHO TRADICIONAL-SIN VARIEDAD Regadío Recinto:18-099-008-00054-00001 Cultivo:20000 BARBECHO TRADICIONAL-SIN VARIEDAD Secano Recinto:18-099-016-00189-00003 Cultivo:20000 BARBECHO TRADICIONAL-SIN VARIEDAD Regadío Recinto:18-099-008-00094-00001 Cultivo:20000 BARBECHO TRADICIONAL-SIN VARIEDAD Secano Recinto:18-099-005-00135-00001 Cultivo:20000 BARBECHO TRADICIONAL-SIN VARIEDAD Regadío Recinto:18-099-006-00045-00004 Cultivo:20000 BARBECHO TRADICIONAL-SIN VARIEDAD Regadío Recinto:18-099-005-00107-00001 Cultivo:20000 BARBECHO TRADICIONAL-SIN VARIEDAD Regadío Recinto:18-099-006-00201-00002 Cultivo:20000 BARBECHO TRADICIONAL-SIN VARIEDAD Regadío Recinto:18-099-007-00026-00001 Cultivo:20000 BARBECHO TRADICIONAL-SIN VARIEDAD Secano Recinto:18-099-006-00033-00002 Cultivo:20000 BARBECHO TRADICIONAL-SIN VARIEDAD Regadío Recinto:18-099-006-00037-00002 Cultivo:20000 BARBECHO TRADICIONAL-SIN VARIEDAD Regadío

(1) Con incidencias que retienen pago o deniegan el expediente.
 (2) Se calcula sobre superficie declarada admisible.
 (3) Aplicación del artículo 16 bis del RD 147/2023.
 (4) Expediente con algunos recintos de pastos permanentes ubicados en espacios protegidos donde la carga ganadera mínima será 0,1 UGM/ha.

Puede verificar la integridad de una copia de este documento mediante la lectura del código QR adjunto o mediante el acceso a la dirección <https://ws050.juntadeandalucia.es/verificarFirma> indicando el código de VERIFICACIÓN

FIRMADO POR	JUAN JOSE SOLER GARCIA	20/02/2025	
	ROCIO GUIJARRO MILLAN		
VERIFICACIÓN	Pk2jmQ3ESFH4J84V5UNKP32UXX5TB9	PÁG. 840/1379	



Recinto:18-099-006-00202-00001 Cultivo:20000 BARBECHO TRADICIONAL-SIN VARIEDAD Regadío
Recinto:18-099-008-00164-00003 Cultivo:20000 BARBECHO TRADICIONAL-SIN VARIEDAD Secano
Recinto:18-099-003-00021-00001 Cultivo:20000 BARBECHO TRADICIONAL-SIN VARIEDAD Regadío
Recinto:18-099-003-00004-00001 Cultivo:20000 BARBECHO TRADICIONAL-SIN VARIEDAD Regadío

(1) Con incidencias que retienen pago o deniegan el expediente.
(2) Se calcula sobre superficie declarada admisible.
(3) Aplicación del artículo 16 bis del RD 147/2023.
(4) Expediente con algunos recintos de pastos permanentes ubicados en espacios protegidos donde la carga ganadera mínima será 0,1 UGM/ha.

Puede verificar la integridad de una copia de este documento mediante la lectura del código QR adjunto o mediante el acceso a la dirección https://ws050.juntadeandalucia.es/verificarFirma indicando el código de VERIFICACIÓN			
FIRMADO POR	JUAN JOSE SOLER GARCIA	20/02/2025	
	ROCIO GUIJARRO MILLAN		
VERIFICACIÓN	Pk2jmQ3ESFH4J84V5UNKP32UXX5TB9	PÁG. 841/1379	



APELLIDOS Y NOMBRE / RAZÓN SOCIAL
SERRANO RAMIREZ FRANCISCO JAVIER

NIF
****2800*

EXPEDIENTE
1214960

RESOLUCIÓN
CONCESIÓN DE LA AYUDA

DATOS DE MANTENIMIENTO UNIDADES

GRUPO DE PAGO	Sup. Dec. Admisible	Sup. Propuesta	Sobredecl.	% Sobredecl.
ZONAS DE LIMITACIONES ESPECIFICAS	58,43	54,45	3,98	6,81

APLICACIÓN DE REDUCCIONES Y PENALIZACIONES (%)

Criterios de subvencionabilidad (1)	Presentación tardía	Omisión declaración	Condicionabilidad
0,00	0,00	1,00	0,00

IMPORTE (Euros)

Calculado(2)	Reducción	Penalización	Reducción Penalización (3)	Penalización adicional	Propuesto	FEADER	MAPA	CAPADR
2.816,00 €	191,81 €	357,50 €	0,00 €	0,00 €	2.244,02 €	1.907,42 €	220,14 €	116,46 €
Importe Unitario:	128,00 €	Nuevo Importe Unitario:	48,19 €					

(1) Con incidencias que retienen pago o deniegan el expediente.

(2) Se calcula sobre superficie declarada admisible.

(3) Aplicación del artículo 16 bis del RD 147/2023.

(4) Expediente con algunos recintos de pastos permanentes ubicados en espacios protegidos donde la carga ganadera mínima será 0,1 UGM/ha.

Puede verificar la integridad de una copia de este documento mediante la lectura del código QR adjunto o mediante el acceso a la dirección <https://ws050.juntadeandalucia.es/verificarFirma> indicando el código de VERIFICACIÓN

FIRMADO POR	JUAN JOSE SOLER GARCIA	20/02/2025	
	ROCIO GUIJARRO MILLAN		
VERIFICACIÓN	Pk2jmQ3ESFH4J84V5UNKP32UXX5TB9	PÁG. 842/1379	



RECINTOS PROPUESTOS

REF.	REFERENCIA SIGPAC	CULTIVO	S/R	USO SIGPAC	Sup. Dec. admisible	Sup. Campa	Sup. Determ.	Sup. Propuesta
-1914584	18-099-001-00010-0001	CEBADA	R		0,30		0,30	0,30
-1914537	18-099-010-00071-0001	CEBADA	S		0,70		0,70	0,00
-813994	18-099-006-00136-0002	ALMENDROS	R		0,35		0,35	0,35
-585229	18-099-001-00069-0001	GUISANTES	R		0,21		0,21	0,21
-508923	18-099-002-00094-0002	ALMENDROS	R		0,08		0,08	0,08
-139813	18-099-005-00159-0001	CEBADA	S		0,72		0,72	0,72
4180669	18-099-002-00094-0001	ALMENDROS	R		1,63		1,63	1,63
4227712	18-099-008-00166-0001	ALMENDROS	S		1,43		1,43	1,43
4227794	18-099-008-00166-0002	ALMENDROS	S		0,44		0,44	0,44
4652383	18-099-006-00136-0001	ALMENDROS	R		3,17		3,17	3,17
5571849	18-099-005-00039-0001	BARBECHO TRADICIONAL	R		0,40		0,40	0,40
5571850	18-099-005-00157-0001	BARBECHO TRADICIONAL	R		0,71		0,71	0,71
5774678	18-099-017-00384-0002	OTROS FRUTALES	S		0,06		0,06	0,06
6919919	18-099-015-00267-0004	BARBECHO TRADICIONAL	R		0,18		0,18	0,18
6919942	18-099-018-00141-0001	BARBECHO TRADICIONAL	S		0,07		0,07	0,07
6919943	18-099-018-00141-0002	OTROS FRUTALES	R		0,02		0,02	0,02
6919944	18-099-018-00141-0003	OTROS FRUTALES	R		0,04		0,04	0,04
7476085	18-099-006-00213-0002	OLIVAR	R		0,21		0,21	0,00
7476086	18-099-006-00213-0003	ALMENDROS	R		1,23		1,23	0,00
7476087	18-099-006-00213-0004	ALMENDROS	R		0,86		0,86	0,00
7476201	18-099-010-00071-0001	CEBADA	S		0,98		0,98	0,00
7516691	18-099-006-00183-0001	OLIVAR	R		1,91		1,91	1,91
1700000006567880	18-099-001-00010-0001	CEBADA	R		0,16		0,16	0,16
1700000006567881	18-099-001-00051-0001	CEBADA	R		0,92		0,92	0,92
1700000006567884	18-099-001-00069-0001	CEBADA	R		2,55		2,55	2,55
1700000006567885	18-099-003-00127-0001	BARBECHO TRADICIONAL	R		0,70		0,70	0,70
1700000006567888	18-099-011-00020-0001	ALMENDROS	S		1,91		1,91	1,91
1700000006567891	18-099-004-00006-0001	BARBECHO TRADICIONAL	S		0,65		0,65	0,65
1700000006567895	18-099-003-00102-0001	ALMENDROS	R		0,65		0,65	0,65
1700000006567896	18-099-015-00283-0002	BARBECHO TRADICIONAL	R		0,45		0,45	0,45
1700000006567901	18-099-006-00140-0002	ALMENDROS	R		0,31		0,31	0,31
1700000006567902	18-099-016-00588-0001	OLIVAR	R		0,10		0,10	0,10
1700000006567904	18-099-018-00037-0001	OLIVAR	R		0,42		0,42	0,42
1700000006567905	18-099-016-00190-0002	OLIVAR	R		0,03		0,03	0,03
1700000006567906	18-099-016-00582-0002	VIÑEDO VINIFICACIÓN	R		0,04		0,04	0,04
1700000006567907	18-099-016-00582-0001	OLIVAR	R		0,16		0,16	0,16
1700000006567908	18-099-017-00384-0001	ALMENDROS	S		0,41		0,41	0,41
1700000006567911	18-099-007-00024-0001	ALMENDROS	R		0,81		0,81	0,81
1700000006567912	18-099-007-00025-0001	ALMENDROS	R		1,00		1,00	1,00
1700000006567913	18-099-029-00024-0001	ALMENDROS	S		1,14		1,14	1,14
1700000006567914	18-099-029-00025-0001	ALMENDROS	S		1,09		1,09	1,09
1700000006567915	18-099-029-00027-0002	ALMENDROS	S		0,82		0,82	0,82
1700000006567916	18-099-025-00116-0001	ALMENDROS	S		0,27		0,27	0,27
1700000006567917	18-099-006-00140-0003	ALMENDROS	R		0,05		0,05	0,05
1700000006567918	18-099-007-00029-0001	ALMENDROS	R		4,31		4,31	4,31
1700000006567919	18-099-005-00035-0001	ALMENDROS	R		1,04		1,04	1,04
1700000006567920	18-099-006-00140-0001	ALMENDROS	R		2,02		2,02	2,02
1700000006567921	18-099-002-00078-0001	ALMENDROS	R		1,67		1,67	1,67
1700000006567922	18-099-007-00021-0001	ALMENDROS	R		1,30		1,30	1,30
1700000006567923	18-099-006-05012-0001	ALMENDROS	R		0,01		0,01	0,01
1700000006567924	18-099-006-05012-0002	ALMENDROS	R		0,36		0,36	0,36
1700000006567926	18-099-010-00026-0001	ALMENDROS	S		1,96		1,96	1,96

(1) Con incidencias que retienen pago o deniegan el expediente.

(2) Se calcula sobre superficie declarada admisible.

(3) Aplicación del artículo 16 bis del RD 147/2023.

(4) Expediente con algunos recintos de pastos permanentes ubicados en espacios protegidos donde la carga ganadera mínima será 0,1 UGM/ha.

Puede verificar la integridad de una copia de este documento mediante la lectura del código QR adjunto o mediante el acceso a la dirección <https://ws050.juntadeandalucia.es/verificarFirma> indicando el código de VERIFICACIÓN

FIRMADO POR

JUAN JOSE SOLER GARCIA

20/02/2025

ROCIO GUIJARRO MILLAN

VERIFICACIÓN

Pk2jmQ3ESFH4J84V5UNKP32UXX5TB9

PÁG. 843/1379





RECINTOS PROPUESTOS

REF.	REFERENCIA SIGPAC	CULTIVO	S/R	USO SIGPAC	Sup. Dec. admisible	Sup. Campa	Sup. Determ.	Sup. Propuesta
170000006567927	18-099-008-00037-0001	ALMENDROS	S		1,79		1,79	1,79
170000006567928	18-099-008-00038-0001	ALMENDROS	S		1,70		1,70	1,70
170000006567929	18-099-010-00068-0001	ALMENDROS	S		0,83		0,83	0,83
170000006567930	18-099-010-00069-0001	ALMENDROS	S		0,71		0,71	0,71
170000006567931	18-099-008-00025-0001	ALMENDROS	S		0,94		0,94	0,94
170000006567932	18-099-010-00039-0001	ALMENDROS	S		1,64		1,64	1,64
170000006567933	18-099-010-00027-0001	ALMENDROS	S		1,52		1,52	1,52
170000006567934	18-099-008-00168-0001	ALMENDROS	S		1,13		1,13	1,13
170000006567935	18-099-011-00005-0001	ALMENDROS	S		1,98		1,98	1,98
170000006567937	18-099-028-00200-0001	ALMENDROS	S		0,25		0,25	0,25
170000006567938	18-099-022-00056-0001	ALMENDROS	S		0,54		0,54	0,54
170000006567940	18-099-014-00012-0001	ALMENDROS	S		0,90		0,90	0,90
170000006567941	18-099-014-00012-0002	ALMENDROS	S		0,12		0,12	0,12
170000006567942	18-099-029-00028-0002	ALMENDROS	S		0,58		0,58	0,58
170000006567943	18-099-029-00011-0001	ALMENDROS	S		0,79		0,79	0,79

INCIDENCIAS

INCIDENCIA DESCRIPCIÓN

- 256 Solicitud con recintos no declarados en campaña actual con una reducción por omisión de superficie superior al 3%
CÓDIGO PARA EL PORCENTAJE DE REDUCCIÓN POR OMISIÓN QUE CORRESPONDE A LA SOLICITUD:1
- 3790 Recinto declarado inactivo
 Recinto:18-099-006-00213-00002 Cultivo: -
 Recinto:18-099-006-00213-00003 Cultivo: -
 Recinto:18-099-006-00213-00004 Cultivo: -
 Recinto:18-099-010-00071-00001 Cultivo: -

Datos considerados para el Cálculo de la Carga Ganadera del expediente

Superficie determinada para Cálculo Carga Ganadera: 0,00 ha
 Carga Ganadera del Expediente: 0,00 ugm/ha

Incidentes de carga ganadera

INCIDENCIA DESCRIPCIÓN

- 86128 Recinto de Forrajeras que no ha contabilizado para Carga Ganadera por no tener una explotación válida para el cálculo de la Carga Ganadera
 Recinto:18-099-029-00027-00003 Cultivo:62 PASTOS PERMANENTES DE 5 O MAS AÑOS-
- 86132 Recinto superficie forrajera que no realiza la actividad de producción de pastoreo.
 Recinto:18-099-005-00039-00001 Cultivo:20000 BARBECHO TRADICIONAL-SIN VARIEDAD Regadío
 Recinto:18-099-005-00157-00001 Cultivo:20000 BARBECHO TRADICIONAL-SIN VARIEDAD Regadío
 Recinto:18-099-015-00267-00004 Cultivo:20000 BARBECHO TRADICIONAL-SIN VARIEDAD Regadío
 Recinto:18-099-018-00141-00001 Cultivo:20000 BARBECHO TRADICIONAL-SIN VARIEDAD Secano
 Recinto:18-099-003-00127-00001 Cultivo:20000 BARBECHO TRADICIONAL-SIN VARIEDAD Regadío
 Recinto:18-099-004-00006-00001 Cultivo:20000 BARBECHO TRADICIONAL-SIN VARIEDAD Secano
 Recinto:18-099-015-00283-00002 Cultivo:20000 BARBECHO TRADICIONAL-SIN VARIEDAD Regadío
- 86133 Recinto de forrajera No solicitado para Cálculo de Carga Ganadera que No pertenece a Explotación.
 Recinto:18-099-029-00027-00003 Cultivo:62000 PASTOS PERMANENTES DE 5 O MAS AÑOS-SIN VARIEDAD Secano

(1) Con incidencias que retienen pago o deniegan el expediente.
 (2) Se calcula sobre superficie declarada admisible.
 (3) Aplicación del artículo 16 bis del RD 147/2023.
 (4) Expediente con algunos recintos de pastos permanentes ubicados en espacios protegidos donde la carga ganadera mínima será 0,1 UGM/ha.

Puede verificar la integridad de una copia de este documento mediante la lectura del código QR adjunto o mediante el acceso a la dirección https://ws050.juntadeandalucia.es/verificarFirma indicando el código de VERIFICACIÓN			
FIRMADO POR	JUAN JOSE SOLER GARCIA ROCIO GUIJARRO MILLAN	20/02/2025	
VERIFICACIÓN	Pk2jmQ3ESFH4J84V5UNKP32UXX5TB9	PÁG. 844/1379	



APELLIDOS Y NOMBRE / RAZÓN SOCIAL

SOTO RODRIGUEZ NARCISO

NIF

****7885*

EXPEDIENTE

1144852

RESOLUCIÓN

CONCESIÓN DE LA AYUDA

DATOS DE MANTENIMIENTO UNIDADES

<u>GRUPO DE PAGO</u>	<u>Sup. Dec. Admisible</u>	<u>Sup. Propuesta</u>	<u>Sobredecl.</u>	<u>% Sobredecl.</u>
ZONAS DE LIMITACIONES ESPECIFICAS	456,04	428,19	27,85	6,11

APLICACIÓN DE REDUCCIONES Y PENALIZACIONES (%)

<u>Criterios de subvencionabilidad (1)</u>	<u>Presentación tardía</u>	<u>Omisión declaración</u>	<u>Condicionidad</u>
0,00	0,00	0,00	0,00

IMPORTE (Euros)

<u>Calculado(2)</u>	<u>Reducción</u>	<u>Penalización</u>	<u>Reducción Penalización (3)</u>	<u>Penalización adicional</u>	<u>Propuesto</u>	<u>FEADER</u>	<u>MAPA</u>	<u>CAPADR</u>
2.816,00 €	171,97 €	322,94 €	0,00 €	0,00 €	2.321,09 €	1.972,93 €	120,46 €	227,70 €
<u>Importe Unitario:</u>	128,00 €	<u>Nuevo Importe Unitario:</u>	6,17 €					

(1) Con incidencias que retienen pago o deniegan el expediente.

(2) Se calcula sobre superficie declarada admisible.

(3) Aplicación del artículo 16 bis del RD 147/2023.

(4) Expediente con algunos recintos de pastos permanentes ubicados en espacios protegidos donde la carga ganadera mínima será 0,1 UGM/ha.

Puede verificar la integridad de una copia de este documento mediante la lectura del código QR adjunto o mediante el acceso a la dirección <https://ws050.juntadeandalucia.es/verificarFirma> indicando el código de VERIFICACIÓN

FIRMADO POR	JUAN JOSE SOLER GARCIA	20/02/2025	
	ROCIO GUIJARRO MILLAN		
VERIFICACIÓN	Pk2jmQ3ESFH4J84V5UNKP32UXX5TB9	PÁG. 845/1379	



RECINTOS PROPUESTOS

REF.	REFERENCIA SIGPAC	CULTIVO	S/R	USO SIGPAC	Sup. Dec. admisible	Sup. Campa	Sup. Determ.	Sup. Propuesta
-1915737	18-096-023-00009-0004	PASTOS PERMANENTES DE 5 O MAS AÑOS	S		1,97		1,97	1,97
5257923	18-096-023-00018-0002	PASTOS PERMANENTES DE 5 O MAS AÑOS	S		1,82		1,82	1,82
5257934	18-096-023-00009-0002	PASTOS PERMANENTES DE 5 O MAS AÑOS	S		6,86		6,86	6,86
5257971	18-096-023-00010-0002	PASTOS PERMANENTES DE 5 O MAS AÑOS	S		1,37		1,37	1,37
5257972	18-096-023-00010-0003	PASTOS PERMANENTES DE 5 O MAS AÑOS	S		9,94		9,94	9,94
5257976	18-096-023-00060-0001	PASTOS PERMANENTES DE 5 O MAS AÑOS	S		7,93		7,93	7,93
5275144	18-096-008-00012-0001	PASTOS PERMANENTES DE 5 O MAS AÑOS	S		60,13		60,13	60,13
5275145	18-096-008-00012-0002	PASTOS PERMANENTES DE 5 O MAS AÑOS	S		0,21		0,21	0,21
5509881	18-096-023-00009-0003	BARBECHO TRADICIONAL	R		2,19		2,19	2,19
5509889	18-096-023-00018-0003	BARBECHO TRADICIONAL	S		1,04		1,04	1,04
5509901	18-096-023-00038-0001	PASTOS PERMANENTES DE 5 O MAS AÑOS	S		3,41		3,41	3,41
5509909	18-096-023-00055-0001	PASTOS PERMANENTES DE 5 O MAS AÑOS	S		1,71		1,71	1,71
5509916	18-096-024-00012-0001	PASTOS PERMANENTES DE 5 O MAS AÑOS	S		2,03		2,03	2,03
6849153	18-096-022-00110-0002	PASTOS PERMANENTES DE 5 O MAS AÑOS	S		1,22		1,22	1,22
6849155	18-096-022-00110-0004	PASTOS PERMANENTES DE 5 O MAS AÑOS	S		0,17		0,17	0,17
6849157	18-096-022-00114-0001	PASTOS PERMANENTES DE 5 O MAS AÑOS	S		5,33		5,33	5,33
6849159	18-096-023-00054-0002	PASTOS PERMANENTES DE 5 O MAS AÑOS	S		1,46		1,46	1,46
6849161	18-096-024-00007-0001	PASTOS PERMANENTES DE 5 O MAS AÑOS	S		0,25		0,25	0,25
6849163	18-096-023-00025-0003	PASTOS PERMANENTES DE 5 O MAS AÑOS	S		3,67		3,67	3,67
6849166	18-096-023-00030-0001	PASTOS PERMANENTES DE 5 O MAS AÑOS	S		1,91		1,91	1,91
6849194	18-096-023-00047-0004	BARBECHO TRADICIONAL	S		1,34		1,34	0,00
6849197	18-096-024-00008-0001	BARBECHO TRADICIONAL	S		1,01		1,01	0,00
6849200	18-096-023-00051-0002	BARBECHO TRADICIONAL	S		1,19		1,19	0,00
6930442	18-096-024-00002-0001	PASTOS PERMANENTES DE 5 O MAS AÑOS	S		59,08		59,08	59,08
6930444	18-096-024-00002-0008	PASTOS PERMANENTES DE 5 O MAS AÑOS	S		0,10		0,10	0,10
6930445	18-096-024-00002-0003	PASTOS PERMANENTES DE 5 O MAS AÑOS	S		1,82		1,82	1,82
6930446	18-096-024-00005-0001	PASTOS PERMANENTES DE 5 O MAS AÑOS	S		1,09		1,09	1,09
6930447	18-096-024-00002-0009	PASTOS PERMANENTES DE 5 O MAS AÑOS	S		0,16		0,16	0,16
6930448	18-096-024-00006-0001	PASTOS PERMANENTES DE 5 O MAS AÑOS	S		7,77		7,77	7,77
6930450	18-096-024-00015-0001	PASTOS PERMANENTES DE 5 O MAS AÑOS	S		19,24		19,24	19,24
7482994	18-096-023-00021-0001	PASTOS PERMANENTES DE 5 O MAS AÑOS	S		7,30		7,30	7,30
7483004	18-096-023-00023-0001	PASTOS PERMANENTES DE 5 O MAS AÑOS	S		0,72		0,72	0,00
7483007	18-096-023-00024-0001	PASTOS PERMANENTES DE 5 O MAS AÑOS	S		8,01		8,01	8,01
7483010	18-096-023-00027-0001	PASTOS PERMANENTES DE 5 O MAS AÑOS	S		0,82		0,82	0,82
7483014	18-096-023-00029-0001	PASTOS PERMANENTES DE 5 O MAS AÑOS	S		12,76		12,76	12,76
7483017	18-096-023-00040-0001	PASTOS PERMANENTES DE 5 O MAS AÑOS	S		0,48		0,48	0,00
7483020	18-096-023-00052-0001	PASTOS PERMANENTES DE 5 O MAS AÑOS	S		10,66		10,66	10,66
7483023	18-096-023-00053-0001	PASTOS PERMANENTES DE 5 O MAS AÑOS	S		73,87		73,87	73,87
7483028	18-096-024-00018-0001	PASTOS PERMANENTES DE 5 O MAS AÑOS	S		17,06		17,06	17,06
7483030	18-096-024-00028-0001	PASTOS PERMANENTES DE 5 O MAS AÑOS	S		0,88		0,88	0,00
7483031	18-096-024-00028-0002	PASTOS PERMANENTES DE 5 O MAS AÑOS	S		3,68		3,68	0,00
7483032	18-096-024-00028-0004	PASTOS PERMANENTES DE 5 O MAS AÑOS	S		0,10		0,10	0,00
7483033	18-096-024-00028-0003	PASTOS PERMANENTES DE 5 O MAS AÑOS	S		0,11		0,11	0,00
7483037	18-096-024-00030-0001	PASTOS PERMANENTES DE 5 O MAS AÑOS	S		0,45		0,45	0,00
7483049	18-096-024-00031-0001	PASTOS PERMANENTES DE 5 O MAS AÑOS	S		9,39		9,39	9,39
7483054	18-096-025-00003-0001	PASTOS PERMANENTES DE 5 O MAS AÑOS	S		2,92		2,92	0,00
7483064	18-096-025-00012-0001	PASTOS PERMANENTES DE 5 O MAS AÑOS	S		10,43		10,43	0,00
7483065	18-096-025-00012-0002	PASTOS PERMANENTES DE 5 O MAS AÑOS	S		0,36		0,36	0,00
7483068	18-096-021-00019-0001	PASTOS PERMANENTES DE 5 O MAS AÑOS	S		0,71		0,71	0,00
7483070	18-096-021-00311-0002	PASTOS PERMANENTES DE 5 O MAS AÑOS	S		0,03		0,03	0,00
7483071	18-096-021-00311-0004	PASTOS PERMANENTES DE 5 O MAS AÑOS	S		0,03		0,03	0,00
7483072	18-096-021-00321-0001	PASTOS PERMANENTES DE 5 O MAS AÑOS	S		3,41		3,41	0,00

(1) Con incidencias que retienen pago o deniegan el expediente.

(2) Se calcula sobre superficie declarada admisible.

(3) Aplicación del artículo 16 bis del RD 147/2023.

(4) Expediente con algunos recintos de pastos permanentes ubicados en espacios protegidos donde la carga ganadera mínima será 0,1 UGM/ha.

Puede verificar la integridad de una copia de este documento mediante la lectura del código QR adjunto o mediante el acceso a la dirección https://ws050.juntadeandalucia.es/verificarFirma indicando el código de VERIFICACIÓN			
FIRMADO POR	JUAN JOSE SOLER GARCIA	20/02/2025	
VERIFICACIÓN	ROCIO GUIJARRO MILLAN	PÁG. 846/1379	

Pk2jmQ3ESFH4J84V5UNKP32UXX5TB9



RECINTOS PROPUESTOS

REF.	REFERENCIA SIGPAC	CULTIVO	USO SIGPAC	Sup. Dec. admisible	Sup. Campa	Sup. Determ.	Sup. Propuesta
170000005855568	18-096-023-00041-0001	PASTOS PERMANENTES DE 5 O MAS AÑOS	S	68,26		68,26	68,26
170000005855569	18-096-021-00313-0001	PASTOS PERMANENTES DE 5 O MAS AÑOS	S	0,94		0,94	0,94
170000005855573	18-096-023-00054-0001	PASTOS PERMANENTES DE 5 O MAS AÑOS	S	14,24		14,24	14,24
170000005855574	18-096-021-00018-0001	PASTOS PERMANENTES DE 5 O MAS AÑOS	S	1,00		1,00	1,00

INCIDENCIAS

INCIDENCIA DESCRIPCIÓN

INCIDENCIA	DESCRIPCIÓN
3790	Recinto declarado inactivo Recinto:18-096-021-00019-00001 Cultivo: - Recinto:18-096-021-00311-00002 Cultivo: - Recinto:18-096-021-00311-00004 Cultivo: - Recinto:18-096-021-00321-00001 Cultivo: - Recinto:18-096-023-00023-00001 Cultivo: - Recinto:18-096-023-00040-00001 Cultivo: - Recinto:18-096-023-00047-00004 Cultivo: - Recinto:18-096-023-00051-00002 Cultivo: - Recinto:18-096-024-00008-00001 Cultivo: - Recinto:18-096-024-00028-00001 Cultivo: - Recinto:18-096-024-00028-00002 Cultivo: - Recinto:18-096-024-00028-00003 Cultivo: - Recinto:18-096-024-00028-00004 Cultivo: - Recinto:18-096-024-00030-00001 Cultivo: - Recinto:18-096-025-00003-00001 Cultivo: - Recinto:18-096-025-00012-00001 Cultivo: - Recinto:18-096-025-00012-00002 Cultivo: -

Datos considerados para el Cálculo de la Carga Ganadera del expediente

Superficie determinada para Cálculo Carga Ganadera: 449,27 ha
 Carga Ganadera del Expediente: 0,29 ugm/ha (4)

Explotación	Especie	Ugm Calculada para CG
ES180940000072	BOVINA	129,47
ES180940000311	BOVINA	2,20

Recintos Determinados para el Cálculo de Garga Ganadera

REF.	REFERENCIA SIGPAC	CULTIVO	DESCRIPCIÓN CULTIVO	S/R	SUP. PROPUESTA (ha)
-1915737	18-096-023-00009-00004	62000	PASTOS PERMANENTES DE 5 O MAS AÑOS-SIN VARIEDAD	S	1,97
5257923	18-096-023-00018-00002	62000	PASTOS PERMANENTES DE 5 O MAS AÑOS-SIN VARIEDAD	S	1,82
5257934	18-096-023-00009-00002	62000	PASTOS PERMANENTES DE 5 O MAS AÑOS-SIN VARIEDAD	S	6,86
5257971	18-096-023-00010-00002	62000	PASTOS PERMANENTES DE 5 O MAS AÑOS-SIN VARIEDAD	S	1,37
5257972	18-096-023-00010-00003	62000	PASTOS PERMANENTES DE 5 O MAS AÑOS-SIN VARIEDAD	S	9,94
5257976	18-096-023-00060-00001	62000	PASTOS PERMANENTES DE 5 O MAS AÑOS-SIN VARIEDAD	S	7,93
5275144	18-096-008-00012-00001	62000	PASTOS PERMANENTES DE 5 O MAS AÑOS-SIN VARIEDAD	S	60,13
5275145	18-096-008-00012-00002	62000	PASTOS PERMANENTES DE 5 O MAS AÑOS-SIN VARIEDAD	S	0,21
5509901	18-096-023-00038-00001	62000	PASTOS PERMANENTES DE 5 O MAS AÑOS-SIN VARIEDAD	S	3,41
5509909	18-096-023-00055-00001	62000	PASTOS PERMANENTES DE 5 O MAS AÑOS-SIN VARIEDAD	S	1,71
5509916	18-096-024-00012-00001	62000	PASTOS PERMANENTES DE 5 O MAS AÑOS-SIN VARIEDAD	S	2,03

(1) Con incidencias que retienen pago o deniegan el expediente.

(2) Se calcula sobre superficie declarada admisible.

(3) Aplicación del artículo 16 bis del RD 147/2023.

(4) Expediente con algunos recintos de pastos permanentes ubicados en espacios protegidos donde la carga ganadera mínima será 0,1 UGM/ha.

Puede verificar la integridad de una copia de este documento mediante la lectura del código QR adjunto o mediante el acceso a la dirección <https://ws050.juntadeandalucia.es/verificarFirma> indicando el código de VERIFICACIÓN

FIRMADO POR	JUAN JOSE SOLER GARCIA	20/02/2025
	ROCIO GUIJARRO MILLAN	
VERIFICACIÓN	Pk2jmQ3ESFH4J84V5UNKP32UXX5TB9	PÁG. 847/1379





Recintos Determinados para el Cálculo de Garga Ganadera

REF.	REFERENCIA SIGPAC	CULTIVO	DESCRIPCIÓN CULTIVO	S/R	SUP. PROPUESTA (ha)
6849153	18-096-022-00110-00002	62000	PASTOS PERMANENTES DE 5 O MAS AÑOS-SIN VARIEDAD	S	1,22
6849155	18-096-022-00110-00004	62000	PASTOS PERMANENTES DE 5 O MAS AÑOS-SIN VARIEDAD	S	0,17
6849157	18-096-022-00114-00001	62000	PASTOS PERMANENTES DE 5 O MAS AÑOS-SIN VARIEDAD	S	5,33
6849159	18-096-023-00054-00002	62000	PASTOS PERMANENTES DE 5 O MAS AÑOS-SIN VARIEDAD	S	1,46
6849161	18-096-024-00007-00001	62000	PASTOS PERMANENTES DE 5 O MAS AÑOS-SIN VARIEDAD	S	0,25
6849163	18-096-023-00025-00003	62000	PASTOS PERMANENTES DE 5 O MAS AÑOS-SIN VARIEDAD	S	3,67
6849166	18-096-023-00030-00001	62000	PASTOS PERMANENTES DE 5 O MAS AÑOS-SIN VARIEDAD	S	1,91
6930442	18-096-024-00002-00001	62000	PASTOS PERMANENTES DE 5 O MAS AÑOS-SIN VARIEDAD	S	59,08
6930444	18-096-024-00002-00008	62000	PASTOS PERMANENTES DE 5 O MAS AÑOS-SIN VARIEDAD	S	0,10
6930445	18-096-024-00002-00003	62000	PASTOS PERMANENTES DE 5 O MAS AÑOS-SIN VARIEDAD	S	1,82
6930446	18-096-024-00005-00001	62000	PASTOS PERMANENTES DE 5 O MAS AÑOS-SIN VARIEDAD	S	1,09
6930447	18-096-024-00002-00009	62000	PASTOS PERMANENTES DE 5 O MAS AÑOS-SIN VARIEDAD	S	0,16
6930448	18-096-024-00006-00001	62000	PASTOS PERMANENTES DE 5 O MAS AÑOS-SIN VARIEDAD	S	7,77
6930450	18-096-024-00015-00001	62000	PASTOS PERMANENTES DE 5 O MAS AÑOS-SIN VARIEDAD	S	19,24
7482994	18-096-023-00021-00001	62000	PASTOS PERMANENTES DE 5 O MAS AÑOS-SIN VARIEDAD	S	7,30
7483004	18-096-023-00023-00001	62000	PASTOS PERMANENTES DE 5 O MAS AÑOS-SIN VARIEDAD	S	0,72
7483007	18-096-023-00024-00001	62000	PASTOS PERMANENTES DE 5 O MAS AÑOS-SIN VARIEDAD	S	8,01
7483010	18-096-023-00027-00001	62000	PASTOS PERMANENTES DE 5 O MAS AÑOS-SIN VARIEDAD	S	0,82
7483014	18-096-023-00029-00001	62000	PASTOS PERMANENTES DE 5 O MAS AÑOS-SIN VARIEDAD	S	12,76
7483017	18-096-023-00040-00001	62000	PASTOS PERMANENTES DE 5 O MAS AÑOS-SIN VARIEDAD	S	0,48
7483020	18-096-023-00052-00001	62000	PASTOS PERMANENTES DE 5 O MAS AÑOS-SIN VARIEDAD	S	10,66
7483023	18-096-023-00053-00001	62000	PASTOS PERMANENTES DE 5 O MAS AÑOS-SIN VARIEDAD	S	73,87
7483028	18-096-024-00018-00001	62000	PASTOS PERMANENTES DE 5 O MAS AÑOS-SIN VARIEDAD	S	17,06
7483030	18-096-024-00028-00001	62000	PASTOS PERMANENTES DE 5 O MAS AÑOS-SIN VARIEDAD	S	0,88
7483031	18-096-024-00028-00002	62000	PASTOS PERMANENTES DE 5 O MAS AÑOS-SIN VARIEDAD	S	3,68
7483032	18-096-024-00028-00004	62000	PASTOS PERMANENTES DE 5 O MAS AÑOS-SIN VARIEDAD	S	0,10
7483033	18-096-024-00028-00003	62000	PASTOS PERMANENTES DE 5 O MAS AÑOS-SIN VARIEDAD	S	0,11
7483037	18-096-024-00030-00001	62000	PASTOS PERMANENTES DE 5 O MAS AÑOS-SIN VARIEDAD	S	0,45
7483049	18-096-024-00031-00001	62000	PASTOS PERMANENTES DE 5 O MAS AÑOS-SIN VARIEDAD	S	9,39
7483054	18-096-025-00003-00001	62000	PASTOS PERMANENTES DE 5 O MAS AÑOS-SIN VARIEDAD	S	2,92
7483064	18-096-025-00012-00001	62000	PASTOS PERMANENTES DE 5 O MAS AÑOS-SIN VARIEDAD	S	10,43
7483065	18-096-025-00012-00002	62000	PASTOS PERMANENTES DE 5 O MAS AÑOS-SIN VARIEDAD	S	0,36
7483068	18-096-021-00019-00001	62000	PASTOS PERMANENTES DE 5 O MAS AÑOS-SIN VARIEDAD	S	0,71
7483070	18-096-021-00311-00002	62000	PASTOS PERMANENTES DE 5 O MAS AÑOS-SIN VARIEDAD	S	0,03
7483071	18-096-021-00311-00004	62000	PASTOS PERMANENTES DE 5 O MAS AÑOS-SIN VARIEDAD	S	0,03
7483072	18-096-021-00321-00001	62000	PASTOS PERMANENTES DE 5 O MAS AÑOS-SIN VARIEDAD	S	3,41
170000005855568	18-096-023-00041-00001	62000	PASTOS PERMANENTES DE 5 O MAS AÑOS-SIN VARIEDAD	S	68,26

(1) Con incidencias que retienen pago o deniegan el expediente.

(2) Se calcula sobre superficie declarada admisible.

(3) Aplicación del artículo 16 bis del RD 147/2023.

(4) Expediente con algunos recintos de pastos permanentes ubicados en espacios protegidos donde la carga ganadera mínima será 0,1 UGM/ha.

Puede verificar la integridad de una copia de este documento mediante la lectura del código QR adjunto o mediante el acceso a la dirección <https://ws050.juntadeandalucia.es/verificarFirma> indicando el código de VERIFICACIÓN

FIRMADO POR	JUAN JOSE SOLER GARCIA	20/02/2025	
	ROCIO GUIJARRO MILLAN		
VERIFICACIÓN	Pk2jmQ3ESFH4J84V5UNKP32UXX5TB9	PÁG. 848/1379	



Recintos Determinados para el Cálculo de Garga Ganadera

REF.	REFERENCIA SIGPAC	CULTIVO	DESCRIPCIÓN CULTIVO	S/R	SUP. PROPUESTA (ha)
170000005855569	18-096-021-00313-00001	62000	PASTOS PERMANENTES DE 5 O MAS AÑOS-SIN VARIEDAD	S	0,94
170000005855573	18-096-023-00054-00001	62000	PASTOS PERMANENTES DE 5 O MAS AÑOS-SIN VARIEDAD	S	14,24
170000005855574	18-096-021-00018-00001	62000	PASTOS PERMANENTES DE 5 O MAS AÑOS-SIN VARIEDAD	S	1,00

Incidencias de carga ganadera

INCIDENCIA DESCRIPCIÓN

- 86132 Recinto superficie forrajera que no realiza la actividad de producción de pastoreo.
- Recinto:18-096-023-00009-00003 Cultivo:20000 BARBECHO TRADICIONAL-SIN VARIEDAD Regadío
- Recinto:18-096-023-00018-00003 Cultivo:20000 BARBECHO TRADICIONAL-SIN VARIEDAD Secano
- Recinto:18-096-023-00047-00004 Cultivo:20000 BARBECHO TRADICIONAL-SIN VARIEDAD Secano
- Recinto:18-096-024-00008-00001 Cultivo:20000 BARBECHO TRADICIONAL-SIN VARIEDAD Secano
- Recinto:18-096-023-00051-00002 Cultivo:20000 BARBECHO TRADICIONAL-SIN VARIEDAD Secano

(1) Con incidencias que retienen pago o deniegan el expediente.
 (2) Se calcula sobre superficie declarada admisible.
 (3) Aplicación del artículo 16 bis del RD 147/2023.
 (4) Expediente con algunos recintos de pastos permanentes ubicados en espacios protegidos donde la carga ganadera mínima será 0,1 UGM/ha.

Puede verificar la integridad de una copia de este documento mediante la lectura del código QR adjunto o mediante el acceso a la dirección <https://ws050.juntadeandalucia.es/verificarFirma> indicando el código de VERIFICACIÓN

FIRMADO POR	JUAN JOSE SOLER GARCIA	20/02/2025	
	ROCIO GUIJARRO MILLAN		
VERIFICACIÓN	Pk2jmQ3ESFH4J84V5UNKP32UXX5TB9	PÁG. 849/1379	



APELLIDOS Y NOMBRE / RAZÓN SOCIAL

TAPIAS NAVAS VICTOR

NIF

****1407*

EXPEDIENTE

1204453

RESOLUCIÓN

CONCESIÓN DE LA AYUDA

DATOS DE MANTENIMIENTO UNIDADES

GRUPO DE PAGO

ZONAS DE LIMITACIONES ESPECIFICAS

Sup. Dec. Admisible

102,98

Sup. Propuesta

102,98

Sobredecl.

0,00

% Sobredecl.

0,00

APLICACIÓN DE REDUCCIONES Y PENALIZACIONES (%)

Criterios de subvencionabilidad (1)	Presentación tardía	Omisión declaración	Condicionalidad
0,00	0,00	0,00	0,00

IMPORTE (Euros)

Calculado(2)	Reducción	Penalización	Reducción Penalización (3)	Penalización adicional	Propuesto	FEADER	MAPA	CAPADR
2.816,00 €	0,00 €	0,00 €	0,00 €	0,00 €	2.816,00 €	2.393,60 €	276,25 €	146,15 €
Importe Unitario:	128,00 €	Nuevo Importe Unitario:	27,35 €					

RECINTOS PROPUESTOS

REF.	REFERENCIA SIGPAC	CULTIVO	S/R	USO SIGPAC	Sup. Dec. admisible	Sup. Campo	Sup. Determ.	Sup. Propuesta
4548977	18-119-900-99000-9900	PASTOS PERMANENTES DE 5 O MAS AÑOS	S		97,91		97,91	97,91
5274327	18-119-005-00157-0001	ALMENDROS	R		0,10		0,10	0,10
5274328	18-119-005-00157-0002	AVENA	R		0,26		0,26	0,26
1700000006777738	18-119-003-00125-0002	AVENA	R		0,24		0,24	0,24
1700000006777739	18-119-003-00269-0003	AVENA	R		0,12		0,12	0,12
1700000006777742	18-119-008-00021-0001	BARBECHO TRADICIONAL	R		1,16		1,16	1,16
1700000006777743	18-119-008-00007-0001	BARBECHO TRADICIONAL	R		3,09		3,09	3,09
1700000006777783	18-119-003-00125-0001	ALMENDROS	R		0,10		0,10	0,10

INCIDENCIAS

INCIDENCIA DESCRIPCIÓN

3972	Recinto ficticio del que forma parte un recinto real cuyo identificativo presenta errores en las Declaraciones de pastos. Recinto:18-119-900-99000-99001 Cultivo: -
86122	Recinto superficie forrajera que realiza la actividad de producción de pastoreo y no declara el o los códigos del Registro de Explotaciones Ganaderas de Andalucía, REGA. Recinto:18-119-008-00021-00002 Cultivo:62000 PASTOS PERMANENTES DE 5 O MAS AÑOS-SIN VARIEDAD Secano Recinto:18-119-012-00004-00002 Cultivo:62000 PASTOS PERMANENTES DE 5 O MAS AÑOS-SIN VARIEDAD Secano Recinto:18-119-012-00012-00002 Cultivo:62000 PASTOS PERMANENTES DE 5 O MAS AÑOS-SIN VARIEDAD Secano
86124	Recinto de forrajera para Cálculo de Carga Ganadera que No pertenece a Explotación. Recinto:18-119-008-00021-00002 Cultivo:62000 PASTOS PERMANENTES DE 5 O MAS AÑOS-SIN VARIEDAD Secano Recinto:18-119-012-00004-00002 Cultivo:62000 PASTOS PERMANENTES DE 5 O MAS AÑOS-SIN VARIEDAD Secano Recinto:18-119-012-00012-00002 Cultivo:62000 PASTOS PERMANENTES DE 5 O MAS AÑOS-SIN VARIEDAD Secano

(1) Con incidencias que retienen pago o deniegan el expediente.

(2) Se calcula sobre superficie declarada admisible.

(3) Aplicación del artículo 16 bis del RD 147/2023.

(4) Expediente con algunos recintos de pastos permanentes ubicados en espacios protegidos donde la carga ganadera mínima será 0,1 UGM/ha.

Puede verificar la integridad de una copia de este documento mediante la lectura del código QR adjunto o mediante el acceso a la dirección <https://ws050.juntadeandalucia.es/verificarFirma> indicando el código de VERIFICACIÓN

FIRMADO POR

JUAN JOSE SOLER GARCIA

20/02/2025

ROCIO GUIJARRO MILLAN

VERIFICACIÓN

Pk2jmQ3ESFH4J84V5UNKP32UXX5TB9

PÁG. 850/1379





Datos considerados para el Cálculo de la Carga Ganadera del expediente

Superficie determinada para Cálculo Carga Ganadera: 1.259,84 ha

Carga Ganadera del Expediente: 0,20 ugm/ha (4)

Explotación	Especie	Ugm Calculada para CG
ES18098000055	BOVINA	134,33
ES181170023000	BOVINA	54,45
ES410780000185	BOVINA	36,26
ES410780000185	PORCINO	1,71
ES410780000266	BOVINA	19,25

Recintos Determinados para el Cálculo de Garga Ganadera

REF.	REFERENCIA SIGPAC	CULTIVO	DESCRIPCIÓN CULTIVO	S/R	SUP. PROPUESTA (ha)
-1613386	18-100-017-00031-00061	62000	PASTOS PERMANENTES DE 5 O MAS AÑOS-SIN VARIEDAD	S	188,94
-1613385	18-100-017-00031-00012	62000	PASTOS PERMANENTES DE 5 O MAS AÑOS-SIN VARIEDAD	S	89,82
-572536	41-078-011-00102-00002	62000	PASTOS PERMANENTES DE 5 O MAS AÑOS-SIN VARIEDAD	S	0,00
4548977	18-119-900-99000-99001	62000	PASTOS PERMANENTES DE 5 O MAS AÑOS-SIN VARIEDAD	S	97,91
170000006777744	18-100-031-00003-00005	62000	PASTOS PERMANENTES DE 5 O MAS AÑOS-SIN VARIEDAD	S	306,15
170000006777745	18-100-031-00003-00010	62000	PASTOS PERMANENTES DE 5 O MAS AÑOS-SIN VARIEDAD	S	74,55
170000006777747	18-100-017-00032-00012	62000	PASTOS PERMANENTES DE 5 O MAS AÑOS-SIN VARIEDAD	S	6,31
170000006777748	18-100-031-00004-00012	62000	PASTOS PERMANENTES DE 5 O MAS AÑOS-SIN VARIEDAD	S	60,09
170000006777749	18-100-031-00003-00021	62000	PASTOS PERMANENTES DE 5 O MAS AÑOS-SIN VARIEDAD	S	11,76
170000006777750	18-100-031-00003-00018	62000	PASTOS PERMANENTES DE 5 O MAS AÑOS-SIN VARIEDAD	S	0,71
170000006777752	18-100-031-00004-00027	62000	PASTOS PERMANENTES DE 5 O MAS AÑOS-SIN VARIEDAD	S	13,76
170000006777753	18-100-031-00004-00024	62000	PASTOS PERMANENTES DE 5 O MAS AÑOS-SIN VARIEDAD	S	2,32
170000006777754	18-100-031-00004-00021	62000	PASTOS PERMANENTES DE 5 O MAS AÑOS-SIN VARIEDAD	S	111,36
170000006777755	18-100-031-00004-00013	62000	PASTOS PERMANENTES DE 5 O MAS AÑOS-SIN VARIEDAD	S	188,93
170000006777764	41-078-011-00064-00001	62000	PASTOS PERMANENTES DE 5 O MAS AÑOS-SIN VARIEDAD	S	2,46
170000006777765	41-078-011-00064-00002	62000	PASTOS PERMANENTES DE 5 O MAS AÑOS-SIN VARIEDAD	S	5,29
170000006777766	41-078-011-00102-00001	62000	PASTOS PERMANENTES DE 5 O MAS AÑOS-SIN VARIEDAD	S	12,74
170000006777767	41-078-011-00065-00011	62000	PASTOS PERMANENTES DE 5 O MAS AÑOS-SIN VARIEDAD	S	54,73
170000006777768	41-078-011-00101-00001	62000	PASTOS PERMANENTES DE 5 O MAS AÑOS-SIN VARIEDAD	S	16,70
170000006777770	41-078-011-00064-00005	62000	PASTOS PERMANENTES DE 5 O MAS AÑOS-SIN VARIEDAD	S	5,07
170000006777771	41-078-011-00022-00001	62000	PASTOS PERMANENTES DE 5 O MAS AÑOS-SIN VARIEDAD	S	10,24

Incidencias de carga ganadera

INCIDENCIA DESCRIPCIÓN

86122	Recinto superficie forrajera que realiza la actividad de producción de pastoreo y no declara el o los códigos del Registro de Explotaciones Ganaderas de Andalucía, REGA. Recinto:18-119-008-00021-00002 Cultivo:62000 PASTOS PERMANENTES DE 5 O MAS AÑOS-SIN VARIEDAD Secano Recinto:18-119-012-00004-00002 Cultivo:62000 PASTOS PERMANENTES DE 5 O MAS AÑOS-SIN VARIEDAD Secano Recinto:18-119-012-00012-00002 Cultivo:62000 PASTOS PERMANENTES DE 5 O MAS AÑOS-SIN VARIEDAD Secano
86124	Recinto de forrajera para Cálculo de Carga Ganadera que No pertenece a Explotación. Recinto:18-119-008-00021-00002 Cultivo:62000 PASTOS PERMANENTES DE 5 O MAS AÑOS-SIN VARIEDAD Secano

(1) Con incidencias que retienen pago o deniegan el expediente.

(2) Se calcula sobre superficie declarada admisible.

(3) Aplicación del artículo 16 bis del RD 147/2023.

(4) Expediente con algunos recintos de pastos permanentes ubicados en espacios protegidos donde la carga ganadera mínima será 0,1 UGM/ha.

Puede verificar la integridad de una copia de este documento mediante la lectura del código QR adjunto o mediante el acceso a la dirección <https://ws050.juntadeandalucia.es/verificarFirma> indicando el código de VERIFICACIÓN


FIRMADO POR	JUAN JOSE SOLER GARCIA	20/02/2025
	ROCIO GUIJARRO MILLAN	
VERIFICACIÓN	Pk2jmQ3ESFH4J84V5UNKP32UXX5TB9	PÁG. 851/1379





	Recinto:18-119-012-00004-00002 Cultivo:62000 PASTOS PERMANENTES DE 5 O MAS AÑOS-SIN VARIEDAD Secano
	Recinto:18-119-012-00012-00002 Cultivo:62000 PASTOS PERMANENTES DE 5 O MAS AÑOS-SIN VARIEDAD Secano
86128	Recinto de Forrajerías que no ha contabilizado para Carga Ganadera por no tener una explotación válida para el cálculo de la Carga Ganadera
	Recinto:41-078-011-00102-00002 Cultivo:62 PASTOS PERMANENTES DE 5 O MAS AÑOS-
	Recinto:41-078-011-00064-00001 Cultivo:62 PASTOS PERMANENTES DE 5 O MAS AÑOS-
	Recinto:41-078-011-00064-00002 Cultivo:62 PASTOS PERMANENTES DE 5 O MAS AÑOS-
	Recinto:41-078-011-00102-00001 Cultivo:62 PASTOS PERMANENTES DE 5 O MAS AÑOS-
	Recinto:41-078-011-00065-00011 Cultivo:62 PASTOS PERMANENTES DE 5 O MAS AÑOS-
	Recinto:41-078-011-00101-00001 Cultivo:62 PASTOS PERMANENTES DE 5 O MAS AÑOS-
	Recinto:41-078-011-00064-00005 Cultivo:62 PASTOS PERMANENTES DE 5 O MAS AÑOS-
	Recinto:41-078-011-00022-00001 Cultivo:62 PASTOS PERMANENTES DE 5 O MAS AÑOS-
	Recinto:18-119-008-00021-00002 Cultivo:62 PASTOS PERMANENTES DE 5 O MAS AÑOS-
	Recinto:18-119-012-00004-00002 Cultivo:62 PASTOS PERMANENTES DE 5 O MAS AÑOS-
	Recinto:18-119-012-00012-00002 Cultivo:62 PASTOS PERMANENTES DE 5 O MAS AÑOS-
86132	Recinto superficie forrajera que no realiza la actividad de producción de pastoreo.
	Recinto:18-119-008-00021-00001 Cultivo:20000 BARBECHO TRADICIONAL-SIN VARIEDAD Regadío
	Recinto:18-119-008-00007-00001 Cultivo:20000 BARBECHO TRADICIONAL-SIN VARIEDAD Regadío

(1) Con incidencias que retienen pago o deniegan el expediente.
 (2) Se calcula sobre superficie declarada admisible.
 (3) Aplicación del artículo 16 bis del RD 147/2023.
 (4) Expediente con algunos recintos de pastos permanentes ubicados en espacios protegidos donde la carga ganadera mínima será 0,1 UGM/ha.

Puede verificar la integridad de una copia de este documento mediante la lectura del código QR adjunto o mediante el acceso a la dirección https://ws050.juntadeandalucia.es/verificarFirma indicando el código de VERIFICACIÓN			
FIRMADO POR	JUAN JOSE SOLER GARCIA ROCIO GUIJARRO MILLAN	20/02/2025	
VERIFICACIÓN	Pk2jmQ3ESFH4J84V5UNKP32UXX5TB9	PÁG. 852/1379	



APELLIDOS Y NOMBRE / RAZÓN SOCIAL

TAPIAS UJAQUE VICTOR FERMIN

NIF

****8915*

EXPEDIENTE

1203817

RESOLUCIÓN

DENEGACIÓN DE LA AYUDA

DATOS DE MANTENIMIENTO UNIDADES

GRUPO DE PAGO	Sup. Dec. Admisible	Sup. Propuesta	Sobredecl.	% Sobredecl.
ZONAS DE LIMITACIONES ESPECIFICAS	0,51	0,51	0,00	0,00

APLICACIÓN DE REDUCCIONES Y PENALIZACIONES (%)

Criterios de subvencionabilidad (1)	Presentación tardía	Omisión declaración	Condicionalidad
100,00	0,00	0,00	0,00

IMPORTE (Euros)

Calculado(2)	Reducción	Penalización	Reducción Penalización (3)	Penalización adicional	Propuesto	FEADER	MAPA	CAPADR
65,28 €	0,00 €	0,00 €	0,00 €	0,00 €	0,00 €	0,00 €	0,00 €	0,00 €
Importe Unitario:	128,00 €	Nuevo Importe Unitario:	128,00 €					

RECINTOS PROPUESTOS

REF.	REFERENCIA SIGPAC	CULTIVO	S/R	USO SIGPAC	Sup. Dec. admisible	Sup. Campo	Sup. Determ.	Sup. Propuesta
5280263	18-119-004-00136-0002	AVENA	R		0,15		0,15	0,15
5280264	18-119-003-00252-0001	AVENA	R		0,22		0,22	0,22
5280268	18-119-003-00251-0002	AVENA	R		0,05		0,05	0,05
5280270	18-119-005-00495-0002	AVENA	R		0,09		0,09	0,09

INCIDENCIAS

INCIDENCIA DESCRIPCIÓN

- 3972 Recinto ficticio del que forma parte un recinto real cuyo identificativo presenta errores en las Declaraciones de pastos.
Recinto:18-119-900-99000-99001 Cultivo: -
- 74053 Importe inferior a 100 Euros
- 86119 Carga ganadera NO cumple con el valor mínimo de 0,2 UGM/ha.
Recinto:18-119-004-00136-00004 Cultivo:62000 PASTOS PERMANENTES DE 5 O MAS AÑOS-SIN VARIEDAD Secano Carga Ganadera:0,18
Recinto:18-119-012-00015-00002 Cultivo:62000 PASTOS PERMANENTES DE 5 O MAS AÑOS-SIN VARIEDAD Secano Carga Ganadera:0,18
- 86122 Recinto superficie forrajera que realiza la actividad de producción de pastoreo y no declara el o los códigos del Registro de Explotaciones Ganaderas de Andalucía, REGA.
Recinto:18-119-004-00136-00004 Cultivo:62000 PASTOS PERMANENTES DE 5 O MAS AÑOS-SIN VARIEDAD Secano
Recinto:18-119-012-00015-00002 Cultivo:62000 PASTOS PERMANENTES DE 5 O MAS AÑOS-SIN VARIEDAD Secano
- 86124 Recinto de forrajera para Cálculo de Carga Ganadera que No pertenece a Explotación.
Recinto:18-119-004-00136-00004 Cultivo:62000 PASTOS PERMANENTES DE 5 O MAS AÑOS-SIN VARIEDAD Secano
Recinto:18-119-012-00015-00002 Cultivo:62000 PASTOS PERMANENTES DE 5 O MAS AÑOS-SIN VARIEDAD Secano
- 86126 Recinto de forrajera para Cálculo de Carga Ganadera que No pertenece a Explotación con UGM válida.
Recinto:18-119-900-99000-99001 Cultivo:62000 PASTOS PERMANENTES DE 5 O MAS AÑOS-SIN VARIEDAD Secano
Explotacion:ES181170023000

(1) Con incidencias que retienen pago o deniegan el expediente.

(2) Se calcula sobre superficie declarada admisible.

(3) Aplicación del artículo 16 bis del RD 147/2023.

(4) Expediente con algunos recintos de pastos permanentes ubicados en espacios protegidos donde la carga ganadera mínima será 0,1 UGM/ha.

Puede verificar la integridad de una copia de este documento mediante la lectura del código QR adjunto o mediante el acceso a la dirección <https://ws050.juntadeandalucia.es/verificarFirma> indicando el código de VERIFICACIÓN

FIRMADO POR	JUAN JOSE SOLER GARCIA	20/02/2025
VERIFICACIÓN	ROCIO GUIJARRO MILLAN	PÁG. 853/1379
	Pk2jmQ3ESFH4J84V5UNKP32UXX5TB9	





Datos considerados para el Cálculo de la Carga Ganadera del expediente

Superficie determinada para Cálculo Carga Ganadera: 561,50 ha

Carga Ganadera del Expediente: 0,18 ugm/ha (4)

Explotación	Especie	Ugm Calculada para CG
ES180230000802	BOVINA	62,65
ES180980000060	BOVINA	38,55

Recintos Determinados para el Cálculo de Garga Ganadera

REF.	REFERENCIA SIGPAC	CULTIVO	DESCRIPCIÓN CULTIVO	S/R	SUP. PROPUESTA (ha)
-1613394	18-100-030-00067-00003	62000	PASTOS PERMANENTES DE 5 O MAS AÑOS-SIN VARIEDAD	S	7,79
-1613393	18-100-030-00067-00001	62000	PASTOS PERMANENTES DE 5 O MAS AÑOS-SIN VARIEDAD	S	63,68
6931167	18-024-058-00011-00006	62000	PASTOS PERMANENTES DE 5 O MAS AÑOS-SIN VARIEDAD	S	421,56
1700000006786998	18-100-026-00176-00003	62000	PASTOS PERMANENTES DE 5 O MAS AÑOS-SIN VARIEDAD	S	14,29
1700000006787000	18-100-030-00066-00005	62000	PASTOS PERMANENTES DE 5 O MAS AÑOS-SIN VARIEDAD	S	40,88
1700000006787001	18-100-030-00066-00004	62000	PASTOS PERMANENTES DE 5 O MAS AÑOS-SIN VARIEDAD	S	2,63
1700000006787003	18-100-030-00066-00001	62000	PASTOS PERMANENTES DE 5 O MAS AÑOS-SIN VARIEDAD	S	10,67

Incidencias de carga ganadera

INCIDENCIA DESCRIPCIÓN

86122	Recinto superficie forrajera que realiza la actividad de producción de pastoreo y no declara el o los códigos del Registro de Explotaciones Ganaderas de Andalucía, REGA. Recinto:18-119-004-00136-00004 Cultivo:62000 PASTOS PERMANENTES DE 5 O MAS AÑOS-SIN VARIEDAD Secano Recinto:18-119-012-00015-00002 Cultivo:62000 PASTOS PERMANENTES DE 5 O MAS AÑOS-SIN VARIEDAD Secano
86124	Recinto de forrajera para Cálculo de Carga Ganadera que No pertenece a Explotación. Recinto:18-119-004-00136-00004 Cultivo:62000 PASTOS PERMANENTES DE 5 O MAS AÑOS-SIN VARIEDAD Secano Recinto:18-119-012-00015-00002 Cultivo:62000 PASTOS PERMANENTES DE 5 O MAS AÑOS-SIN VARIEDAD Secano
86126	Recinto de forrajera para Cálculo de Carga Ganadera que No pertenece a Explotación con UGM válida. Recinto:18-119-900-99000-99001 Cultivo:62000 PASTOS PERMANENTES DE 5 O MAS AÑOS-SIN VARIEDAD Secano Explotacion:ES181170023000
86128	Recinto de Forrajeras que no ha contabilizado para Carga Ganadera por no tener una explotación válida para el cálculo de la Carga Ganadera Recinto:18-119-900-99000-99001 Cultivo:62 PASTOS PERMANENTES DE 5 O MAS AÑOS- Recinto:18-119-004-00136-00004 Cultivo:62 PASTOS PERMANENTES DE 5 O MAS AÑOS- Recinto:18-119-012-00015-00002 Cultivo:62 PASTOS PERMANENTES DE 5 O MAS AÑOS-

(1) Con incidencias que retienen pago o deniegan el expediente.

(2) Se calcula sobre superficie declarada admisible.

(3) Aplicación del artículo 16 bis del RD 147/2023.

(4) Expediente con algunos recintos de pastos permanentes ubicados en espacios protegidos donde la carga ganadera mínima será 0,1 UGM/ha.

Puede verificar la integridad de una copia de este documento mediante la lectura del código QR adjunto o mediante el acceso a la dirección <https://ws050.juntadeandalucia.es/verificarFirma> indicando el código de VERIFICACIÓN

FIRMADO POR	JUAN JOSE SOLER GARCIA	20/02/2025
	ROCIO GUIJARRO MILLAN	
VERIFICACIÓN	Pk2jmQ3ESFH4J84V5UNKP32UXX5TB9	PÁG. 854/1379





APELLIDOS Y NOMBRE / RAZÓN SOCIAL

TEJADA MOLINA MARIA LUISA

NIF

****3501*

EXPEDIENTE

1291093

RESOLUCIÓN

DENEGACIÓN DE LA AYUDA

DATOS DE MANTENIMIENTO UNIDADES

<u>GRUPO DE PAGO</u>	<u>Sup. Dec. Admisible</u>	<u>Sup. Propuesta</u>	<u>Sobredecl.</u>	<u>% Sobredecl.</u>
ZONAS DE LIMITACIONES ESPECIFICAS	0,00	0,00	0,00	0,00

APLICACIÓN DE REDUCCIONES Y PENALIZACIONES (%)

<u>Criterios de subvencionabilidad (1)</u>	<u>Presentación tardía</u>	<u>Omisión declaración</u>	<u>Condicionalidad</u>
100,00	0,00	0,00	0,00

IMPORTE (Euros)

<u>Calculado(2)</u>	<u>Reducción</u>	<u>Penalización</u>	<u>Reducción Penalización (3)</u>	<u>Penalización adicional</u>	<u>Propuesto</u>	<u>FEADER</u>	<u>MAPA</u>	<u>CAPADR</u>
0,00 €	0,00 €	0,00 €	0,00 €	0,00 €	0,00 €	0,00 €	0,00 €	0,00 €
<u>Importe Unitario:</u>	128,00 €	<u>Nuevo Importe Unitario:</u>	0,00 €					

INCIDENCIAS

INCIDENCIA DESCRIPCIÓN

3790	Recinto declarado inactivo Recinto:18-124-002-00019-00010 Cultivo: -
74053	Importe inferior a 100 Euros
86120	Para explotaciones de pastos permanentes ubicadas en espacios protegidos la carga ganadera mínima será 0,1 UGM/ha. Recinto:18-124-002-00019-00010 Cultivo:62000 PASTOS PERMANENTES DE 5 O MAS AÑOS-SIN VARIEDAD Secano Carga Ganadera:0 Recinto:18-124-002-00022-00002 Cultivo:62000 PASTOS PERMANENTES DE 5 O MAS AÑOS-SIN VARIEDAD Secano Carga Ganadera:0
86122	Recinto superficie forrajera que realiza la actividad de producción de pastoreo y no declara el o los códigos del Registro de Explotaciones Ganaderas de Andalucía, REGA. Recinto:18-124-002-00019-00010 Cultivo:62000 PASTOS PERMANENTES DE 5 O MAS AÑOS-SIN VARIEDAD Secano Recinto:18-124-002-00022-00002 Cultivo:62000 PASTOS PERMANENTES DE 5 O MAS AÑOS-SIN VARIEDAD Secano
86124	Recinto de forrajera para Cálculo de Carga Ganadera que No pertenece a Explotación. Recinto:18-124-002-00019-00010 Cultivo:62000 PASTOS PERMANENTES DE 5 O MAS AÑOS-SIN VARIEDAD Secano Recinto:18-124-002-00022-00002 Cultivo:62000 PASTOS PERMANENTES DE 5 O MAS AÑOS-SIN VARIEDAD Secano

Datos considerados para el Cálculo de la Carga Ganadera del expediente

Superficie determinada para Cálculo Carga Ganadera: 0,00 ha

Carga Ganadera del Expediente: 0,00 ugm/ha

(1) Con incidencias que retienen pago o deniegan el expediente.

(2) Se calcula sobre superficie declarada admisible.

(3) Aplicación del artículo 16 bis del RD 147/2023.

(4) Expediente con algunos recintos de pastos permanentes ubicados en espacios protegidos donde la carga ganadera mínima será 0,1 UGM/ha.

Puede verificar la integridad de una copia de este documento mediante la lectura del código QR adjunto o mediante el acceso a la dirección <https://ws050.juntadeandalucia.es/verificarFirma> indicando el código de VERIFICACIÓN

FIRMADO POR	JUAN JOSE SOLER GARCIA	20/02/2025
	ROCIO GUIJARRO MILLAN	
VERIFICACIÓN	Pk2jmQ3ESFH4J84V5UNKP32UXX5TB9	PÁG. 855/1379





Incidencias de carga ganadera

INCIDENCIA DESCRIPCIÓN

86122	Recinto superficie forrajera que realiza la actividad de producción de pastoreo y no declara el o los códigos del Registro de Explotaciones Ganaderas de Andalucía, REGA. Recinto:18-124-002-00019-00010 Cultivo:62000 PASTOS PERMANENTES DE 5 O MAS AÑOS-SIN VARIEDAD Secano Recinto:18-124-002-00022-00002 Cultivo:62000 PASTOS PERMANENTES DE 5 O MAS AÑOS-SIN VARIEDAD Secano
86124	Recinto de forrajera para Cálculo de Carga Ganadera que No pertenece a Explotación. Recinto:18-124-002-00019-00010 Cultivo:62000 PASTOS PERMANENTES DE 5 O MAS AÑOS-SIN VARIEDAD Secano Recinto:18-124-002-00022-00002 Cultivo:62000 PASTOS PERMANENTES DE 5 O MAS AÑOS-SIN VARIEDAD Secano
86128	Recinto de Forrajeras que no ha contabilizado para Carga Ganadera por no tener una explotación válida para el cálculo de la Carga Ganadera Recinto:18-124-002-00019-00010 Cultivo:62 PASTOS PERMANENTES DE 5 O MAS AÑOS- Recinto:18-124-002-00022-00002 Cultivo:62 PASTOS PERMANENTES DE 5 O MAS AÑOS- Recinto:18-164-002-00089-00002 Cultivo:62 PASTOS PERMANENTES DE 5 O MAS AÑOS- Recinto:18-164-001-00036-00001 Cultivo:62 PASTOS PERMANENTES DE 5 O MAS AÑOS- Recinto:18-164-001-00014-00001 Cultivo:62 PASTOS PERMANENTES DE 5 O MAS AÑOS- Recinto:18-164-002-00090-00001 Cultivo:62 PASTOS PERMANENTES DE 5 O MAS AÑOS- Recinto:18-164-001-00010-00001 Cultivo:62 PASTOS PERMANENTES DE 5 O MAS AÑOS- Recinto:18-164-002-00008-00005 Cultivo:62 PASTOS PERMANENTES DE 5 O MAS AÑOS- Recinto:18-164-001-00009-00002 Cultivo:62 PASTOS PERMANENTES DE 5 O MAS AÑOS- Recinto:18-164-002-00192-00001 Cultivo:62 PASTOS PERMANENTES DE 5 O MAS AÑOS- Recinto:18-164-002-00122-00001 Cultivo:62 PASTOS PERMANENTES DE 5 O MAS AÑOS- Recinto:18-164-002-00189-00001 Cultivo:62 PASTOS PERMANENTES DE 5 O MAS AÑOS- Recinto:18-164-002-00192-00002 Cultivo:62 PASTOS PERMANENTES DE 5 O MAS AÑOS- Recinto:18-164-002-00205-00001 Cultivo:62 PASTOS PERMANENTES DE 5 O MAS AÑOS- Recinto:18-164-002-00193-00001 Cultivo:62 PASTOS PERMANENTES DE 5 O MAS AÑOS- Recinto:18-164-002-00057-00003 Cultivo:62 PASTOS PERMANENTES DE 5 O MAS AÑOS- Recinto:18-164-002-00208-00001 Cultivo:62 PASTOS PERMANENTES DE 5 O MAS AÑOS-
86133	Recinto de forrajera No solicitado para Cálculo de Carga Ganadera que No pertenece a Explotación. Recinto:18-164-002-00089-00002 Cultivo:62000 PASTOS PERMANENTES DE 5 O MAS AÑOS-SIN VARIEDAD Secano Recinto:18-164-001-00036-00001 Cultivo:62000 PASTOS PERMANENTES DE 5 O MAS AÑOS-SIN VARIEDAD Secano Recinto:18-164-001-00014-00001 Cultivo:62000 PASTOS PERMANENTES DE 5 O MAS AÑOS-SIN VARIEDAD Secano Recinto:18-164-002-00090-00001 Cultivo:62000 PASTOS PERMANENTES DE 5 O MAS AÑOS-SIN VARIEDAD Secano Recinto:18-164-001-00010-00001 Cultivo:62000 PASTOS PERMANENTES DE 5 O MAS AÑOS-SIN VARIEDAD Secano Recinto:18-164-002-00008-00005 Cultivo:62000 PASTOS PERMANENTES DE 5 O MAS AÑOS-SIN VARIEDAD Secano Recinto:18-164-001-00009-00002 Cultivo:62000 PASTOS PERMANENTES DE 5 O MAS AÑOS-SIN VARIEDAD Secano Recinto:18-164-002-00192-00001 Cultivo:62000 PASTOS PERMANENTES DE 5 O MAS AÑOS-SIN VARIEDAD Secano Recinto:18-164-002-00122-00001 Cultivo:62000 PASTOS PERMANENTES DE 5 O MAS AÑOS-SIN VARIEDAD Secano Recinto:18-164-002-00189-00001 Cultivo:62000 PASTOS PERMANENTES DE 5 O MAS AÑOS-SIN VARIEDAD Secano Recinto:18-164-002-00192-00002 Cultivo:62000 PASTOS PERMANENTES DE 5 O MAS AÑOS-SIN VARIEDAD Secano Recinto:18-164-002-00205-00001 Cultivo:62000 PASTOS PERMANENTES DE 5 O MAS AÑOS-SIN VARIEDAD Secano Recinto:18-164-002-00193-00001 Cultivo:62000 PASTOS PERMANENTES DE 5 O MAS AÑOS-SIN VARIEDAD Secano Recinto:18-164-002-00057-00003 Cultivo:62000 PASTOS PERMANENTES DE 5 O MAS AÑOS-SIN VARIEDAD Secano Recinto:18-164-002-00208-00001 Cultivo:62000 PASTOS PERMANENTES DE 5 O MAS AÑOS-SIN VARIEDAD Secano

(1) Con incidencias que retienen pago o deniegan el expediente.

(2) Se calcula sobre superficie declarada admisible.

(3) Aplicación del artículo 16 bis del RD 147/2023.

(4) Expediente con algunos recintos de pastos permanentes ubicados en espacios protegidos donde la carga ganadera mínima será 0,1 UGM/ha.

Puede verificar la integridad de una copia de este documento mediante la lectura del código QR adjunto o mediante el acceso a la dirección <https://ws050.juntadeandalucia.es/verificarFirma> indicando el código de VERIFICACIÓN

FIRMADO POR	JUAN JOSE SOLER GARCIA ROCIO GUIJARRO MILLAN	20/02/2025	
VERIFICACIÓN	Pk2jmQ3ESFH4J84V5UNKP32UXX5TB9	PÁG. 856/1379	



APELLIDOS Y NOMBRE / RAZÓN SOCIAL

TENORIO GAMEZ MARIA CARMEN

NIF
****0028*

EXPEDIENTE
1185730

RESOLUCIÓN
CONCESIÓN DE LA AYUDA

DATOS DE MANTENIMIENTO UNIDADES

<u>GRUPO DE PAGO</u>	<u>Sup. Dec. Admisible</u>	<u>Sup. Propuesta</u>	<u>Sobredecl.</u>	<u>% Sobredecl.</u>
ZONAS DE LIMITACIONES ESPECIFICAS	50,96	48,74	2,22	4,36

APLICACIÓN DE REDUCCIONES Y PENALIZACIONES (%)

<u>Criterios de subvencionabilidad (1)</u>	<u>Presentación tardía</u>	<u>Omisión declaración</u>	<u>Condicionidad</u>
0,00	0,00	0,00	0,00

IMPORTE (Euros)

<u>Calculado(2)</u>	<u>Reducción</u>	<u>Penalización</u>	<u>Reducción Penalización (3)</u>	<u>Penalización adicional</u>	<u>Propuesto</u>	<u>FEADER</u>	<u>MAPA</u>	<u>CAPADR</u>
2.816,00 €	122,68 €	234,66 €	0,00 €	0,00 €	2.458,66 €	2.089,86 €	241,19 €	127,61 €
<u>Importe Unitario:</u>	128,00 €	<u>Nuevo Importe Unitario:</u>	55,26 €					

(1) Con incidencias que retienen pago o deniegan el expediente.

(2) Se calcula sobre superficie declarada admisible.

(3) Aplicación del artículo 16 bis del RD 147/2023.

(4) Expediente con algunos recintos de pastos permanentes ubicados en espacios protegidos donde la carga ganadera mínima será 0,1 UGM/ha.

Puede verificar la integridad de una copia de este documento mediante la lectura del código QR adjunto o mediante el acceso a la dirección <https://ws050.juntadeandalucia.es/verificarFirma> indicando el código de VERIFICACIÓN

FIRMADO POR	JUAN JOSE SOLER GARCIA	20/02/2025	
	ROCIO GUIJARRO MILLAN		
VERIFICACIÓN	Pk2jmQ3ESFH4J84V5UNKP32UXX5TB9	PÁG. 857/1379	



RECINTOS PROPUESTOS

REF.	REFERENCIA SIGPAC	CULTIVO	S/R	USO SIGPAC	Sup. Dec. admisible	Sup. Campa	Sup. Determ.	Sup. Propuesta
-1817306	18-076-010-00102-0003	ALMENDROS	S		0,01		0,01	0,01
-1817305	18-076-003-00132-0005	ALMENDROS	R		0,03		0,03	0,03
-1817304	18-076-003-00132-0004	BARBECHO TRADICIONAL	R		0,04		0,04	0,04
-1817303	18-076-003-00056-0005	ALMENDROS	R		0,02		0,02	0,02
-1512410	18-076-010-00044-0001	ALMENDROS	R		0,18		0,18	0,00
-1512353	18-076-005-00035-0001	BARBECHO TRADICIONAL	R		1,88		1,88	1,88
-757400	18-076-003-00132-0003	LAVANDA	R		0,18		0,18	0,18
-757399	18-076-003-00132-0002	BARBECHO TRADICIONAL	R		0,28		0,28	0,28
-757398	18-076-003-00056-0003	LAVANDA	R		0,15		0,15	0,15
-757397	18-076-003-00056-0002	BARBECHO TRADICIONAL	R		0,18		0,18	0,18
-562643	18-076-005-00035-0001	GUISANTES	R		1,93		1,93	1,93
-562463	18-076-003-00058-0002	ALMENDROS	R		0,06		0,06	0,06
6817474	18-076-008-00501-0001	ALMENDROS	R		0,04		0,04	0,00
6817475	18-076-008-00501-0002	ALMENDROS	R		0,03		0,03	0,00
6927524	18-076-010-00101-0001	ALMENDROS	S		0,57		0,57	0,57
6927526	18-076-010-00102-0001	ALMENDROS	S		1,09		1,09	1,09
6927529	18-076-010-00103-0001	ALMENDROS	S		0,21		0,21	0,00
6927534	18-076-010-00104-0001	ALMENDROS	S		1,76		1,76	0,00
1700000005399457	18-076-003-00115-0001	BARBECHO TRADICIONAL	R		3,59		3,59	3,59
1700000005399458	18-076-004-00069-0001	CEBADA	R		1,97		1,97	1,97
1700000005399460	18-076-004-00073-0001	CEBADA	R		4,33		4,33	4,33
1700000005399461	18-076-003-00139-0001	ALMENDROS	R		2,15		2,15	2,15
1700000005399462	18-076-006-00058-0001	CEBADA	S		1,44		1,44	1,44
1700000005399464	18-076-005-00041-0001	BARBECHO TRADICIONAL	R		2,70		2,70	2,70
1700000005399465	18-076-003-00056-0001	ALMENDROS	R		0,29		0,29	0,29
1700000005399466	18-076-003-00132-0001	ALMENDROS	R		0,32		0,32	0,32
1700000005399467	18-076-003-00058-0001	ALMENDROS	R		0,79		0,79	0,79
1700000005399468	18-076-005-00085-0001	BARBECHO TRADICIONAL	R		1,38		1,38	1,38
1700000005399469	18-076-003-00057-0002	ALMENDROS	R		1,64		1,64	1,64
1700000005399470	18-076-008-00115-0001	OTROS FRUTALES	R		0,06		0,06	0,06
1700000005399472	18-076-001-00004-0001	ALMENDROS	R		0,87		0,87	0,87
1700000005399473	18-076-003-00055-0001	ALMENDROS	R		0,92		0,92	0,92
1700000005399474	18-076-003-00131-0001	ALMENDROS	R		0,89		0,89	0,89
1700000005399475	18-076-001-00088-0002	ALMENDROS	S		2,29		2,29	2,29
1700000005399476	18-076-010-00148-0002	ALMENDROS	R		0,03		0,03	0,03
1700000005399477	18-076-002-00002-0001	ALMENDROS	S		1,67		1,67	1,67
1700000005399478	18-076-010-00136-0001	ALMENDROS	R		0,24		0,24	0,24
1700000005399479	18-076-010-00140-0001	ALMENDROS	R		0,27		0,27	0,27
1700000005399480	18-076-010-00141-0001	ALMENDROS	R		0,28		0,28	0,28
1700000005399481	18-076-010-00142-0001	ALMENDROS	R		0,28		0,28	0,28
1700000005399482	18-076-010-00143-0002	ALMENDROS	R		0,26		0,26	0,26
1700000005399483	18-076-010-00144-0001	ALMENDROS	R		0,15		0,15	0,15
1700000005399484	18-076-010-00145-0001	ALMENDROS	R		0,18		0,18	0,18
1700000005399485	18-076-010-00146-0001	ALMENDROS	R		0,18		0,18	0,18
1700000005399486	18-076-010-00147-0001	ALMENDROS	R		0,20		0,20	0,20
1700000005399487	18-076-010-00149-0001	ALMENDROS	R		0,25		0,25	0,25
1700000005399488	18-076-008-00486-0001	ALMENDROS	R		0,07		0,07	0,07
1700000005399489	18-076-008-00477-0001	ALMENDROS	R		0,10		0,10	0,10
1700000005399490	18-076-008-00597-0001	ALMENDROS	R		0,25		0,25	0,25
1700000005399491	18-076-008-00497-0001	ALMENDROS	R		0,12		0,12	0,12
1700000005399492	18-076-008-00624-0001	ALMENDROS	R		0,42		0,42	0,42
1700000005399493	18-076-008-00599-0001	ALMENDROS	R		0,13		0,13	0,13

(1) Con incidencias que retienen pago o deniegan el expediente.

(2) Se calcula sobre superficie declarada admisible.

(3) Aplicación del artículo 16 bis del RD 147/2023.

(4) Expediente con algunos recintos de pastos permanentes ubicados en espacios protegidos donde la carga ganadera mínima será 0,1 UGM/ha.

Puede verificar la integridad de una copia de este documento mediante la lectura del código QR adjunto o mediante el acceso a la dirección <https://ws050.juntadeandalucia.es/verificarFirma> indicando el código de VERIFICACIÓN

FIRMADO POR

JUAN JOSE SOLER GARCIA

20/02/2025

ROCIO GUIJARRO MILLAN

VERIFICACIÓN

Pk2jmQ3ESFH4J84V5UNKP32UXX5TB9

PÁG. 858/1379





RECINTOS PROPUESTOS

REF.	REFERENCIA SIGPAC	CULTIVO	S/R	USO SIGPAC	Sup. Dec. admisible	Sup. Campa	Sup. Determ.	Sup. Propuesta
170000005399494	18-076-008-00460-0001	ALMENDROS	R		0,12		0,12	0,12
170000005399495	18-076-008-00370-0001	ALMENDROS	R		0,10		0,10	0,10
170000005399496	18-076-008-00371-0001	ALMENDROS	R		0,12		0,12	0,12
170000005399497	18-076-008-00372-0001	ALMENDROS	R		0,11		0,11	0,11
170000005399498	18-076-008-00631-0001	ALMENDROS	S		0,20		0,20	0,20
170000005399499	18-076-008-00628-0001	ALMENDROS	R		0,14		0,14	0,14
170000005399500	18-076-008-00152-0001	ALMENDROS	R		0,20		0,20	0,20
170000005399501	18-076-009-00004-0001	ALMENDROS	S		0,74		0,74	0,74
170000005399502	18-076-008-00209-0001	ALMENDROS	R		0,08		0,08	0,08
170000005399503	18-076-008-00649-0001	ALMENDROS	R		0,12		0,12	0,12
170000005399504	18-076-008-00467-0001	ALMENDROS	R		0,13		0,13	0,13
170000005399505	18-076-008-00468-0001	ALMENDROS	R		0,27		0,27	0,27
170000005399506	18-076-010-00029-0001	ALMENDROS	R		0,19		0,19	0,19
170000005399507	18-076-010-00037-0001	ALMENDROS	R		0,34		0,34	0,34
170000005399508	18-076-010-00038-0001	ALMENDROS	R		0,16		0,16	0,16
170000005399509	18-076-010-00039-0001	ALMENDROS	R		0,13		0,13	0,13
170000005399510	18-076-010-00043-0001	ALMENDROS	R		0,11		0,11	0,11
170000005399511	18-076-010-00105-0001	ALMENDROS	R		0,58		0,58	0,58
170000005399512	18-076-008-00210-0001	ALMENDROS	R		0,12		0,12	0,12
170000005399513	18-076-010-00137-0001	ALMENDROS	R		0,62		0,62	0,62
170000005399514	18-076-010-00096-0001	ALMENDROS	S		0,59		0,59	0,59
170000005399515	18-076-008-00499-0001	ALMENDROS	R		0,07		0,07	0,07
170000005399516	18-076-004-00001-0001	ALMENDROS	S		1,81		1,81	1,81
170000005399517	18-076-003-00078-0001	ALMENDROS	R		0,54		0,54	0,54
170000005399518	18-076-010-00131-0001	ALMENDROS	R		0,08		0,08	0,08
170000005399519	18-076-008-00124-0001	ALMENDROS	R		0,08		0,08	0,08
170000005399520	18-076-010-00026-0001	ALMENDROS	R		0,17		0,17	0,17
170000005399521	18-076-008-00008-0002	ALMENDROS	R		0,12		0,12	0,12
170000005399522	18-076-008-00004-0001	ALMENDROS	R		0,07		0,07	0,07
170000005399523	18-076-006-00039-0001	ALMENDROS	S		3,39		3,39	3,39
170000005399524	18-076-008-00282-0001	ALMENDROS	R		0,11		0,11	0,11

INCIDENCIAS

INCIDENCIA DESCRIPCIÓN

3790 Recinto declarado inactivo
 Recinto:18-076-008-00501-00001 Cultivo: -
 Recinto:18-076-008-00501-00002 Cultivo: -
 Recinto:18-076-010-00044-00001 Cultivo: -
 Recinto:18-076-010-00103-00001 Cultivo: -
 Recinto:18-076-010-00104-00001 Cultivo: -

Datos considerados para el Cálculo de la Carga Ganadera del expediente

Superficie determinada para Cálculo Carga Ganadera: 0,00 ha
 Carga Ganadera del Expediente: 0,00 ugm/ha

Incidencias de carga ganadera

INCIDENCIA DESCRIPCIÓN

86132 Recinto superficie forrajera que no realiza la actividad de producción de pastoreo.
 Recinto:18-076-003-00132-00004 Cultivo:20000 BARBECHO TRADICIONAL-SIN VARIEDAD Regadío
 Recinto:18-076-005-00035-00001 Cultivo:20000 BARBECHO TRADICIONAL-SIN VARIEDAD Regadío
 Recinto:18-076-003-00132-00002 Cultivo:20000 BARBECHO TRADICIONAL-SIN VARIEDAD Regadío

(1) Con incidencias que retienen pago o deniegan el expediente.
 (2) Se calcula sobre superficie declarada admisible.
 (3) Aplicación del artículo 16 bis del RD 147/2023.
 (4) Expediente con algunos recintos de pastos permanentes ubicados en espacios protegidos donde la carga ganadera mínima será 0,1 UGM/ha.

Puede verificar la integridad de una copia de este documento mediante la lectura del código QR adjunto o mediante el acceso a la dirección https://ws050.juntadeandalucia.es/verificarFirma indicando el código de VERIFICACIÓN			
FIRMADO POR	JUAN JOSE SOLER GARCIA ROCIO GUIJARRO MILLAN	20/02/2025	
VERIFICACIÓN	Pk2jmQ3ESFH4J84V5UNKP32UX5TB9	PÁG. 859/1379	



Recinto:18-076-003-00056-00002 Cultivo:20000 BARBECHO TRADICIONAL-SIN VARIEDAD Regadío
Recinto:18-076-003-00115-00001 Cultivo:20000 BARBECHO TRADICIONAL-SIN VARIEDAD Regadío
Recinto:18-076-005-00041-00001 Cultivo:20000 BARBECHO TRADICIONAL-SIN VARIEDAD Regadío
Recinto:18-076-005-00085-00001 Cultivo:20000 BARBECHO TRADICIONAL-SIN VARIEDAD Regadío

(1) Con incidencias que retienen pago o deniegan el expediente.
(2) Se calcula sobre superficie declarada admisible.
(3) Aplicación del artículo 16 bis del RD 147/2023.
(4) Expediente con algunos recintos de pastos permanentes ubicados en espacios protegidos donde la carga ganadera mínima será 0,1 UGM/ha.

Puede verificar la integridad de una copia de este documento mediante la lectura del código QR adjunto o mediante el acceso a la dirección https://ws050.juntadeandalucia.es/verificarFirma indicando el código de VERIFICACIÓN			
FIRMADO POR	JUAN JOSE SOLER GARCIA	20/02/2025	
	ROCIO GUIJARRO MILLAN		
VERIFICACIÓN	Pk2jmQ3ESFH4J84V5UNKP32UXX5TB9	PÁG. 860/1379	



APELLIDOS Y NOMBRE / RAZÓN SOCIAL

TORO MADRID EMILIO

NIF
****1208*

EXPEDIENTE
1175819

RESOLUCIÓN
CONCESIÓN DE LA AYUDA

DATOS DE MANTENIMIENTO UNIDADES

<u>GRUPO DE PAGO</u>	<u>Sup. Dec. Admisible</u>	<u>Sup. Propuesta</u>	<u>Sobredecl.</u>	<u>% Sobredecl.</u>
ZONAS DE LIMITACIONES ESPECIFICAS	208,12	208,12	0,00	0,00

APLICACIÓN DE REDUCCIONES Y PENALIZACIONES (%)

<u>Criterios de subvencionabilidad (1)</u>	<u>Presentación tardía</u>	<u>Omisión declaración</u>	<u>Condicionidad</u>
0,00	0,00	0,00	0,00

IMPORTE (Euros)

<u>Calculado(2)</u>	<u>Reducción</u>	<u>Penalización</u>	<u>Reducción Penalización (3)</u>	<u>Penalización adicional</u>	<u>Propuesto</u>	<u>FEADER</u>	<u>MAPA</u>	<u>CAPADR</u>
2.816,00 €	0,00 €	0,00 €	0,00 €	0,00 €	2.816,00 €	2.393,60 €	276,25 €	146,15 €
<u>Importe Unitario:</u>	128,00 €	<u>Nuevo Importe Unitario:</u>	13,53 €					

(1) Con incidencias que retienen pago o deniegan el expediente.

(2) Se calcula sobre superficie declarada admisible.

(3) Aplicación del artículo 16 bis del RD 147/2023.

(4) Expediente con algunos recintos de pastos permanentes ubicados en espacios protegidos donde la carga ganadera mínima será 0,1 UGM/ha.

Puede verificar la integridad de una copia de este documento mediante la lectura del código QR adjunto o mediante el acceso a la dirección <https://ws050.juntadeandalucia.es/verificarFirma> indicando el código de VERIFICACIÓN

FIRMADO POR	JUAN JOSE SOLER GARCIA ROCIO GUIJARRO MILLAN	20/02/2025	
VERIFICACIÓN	Pk2jmQ3ESFH4J84V5UNKP32UXX5TB9	PÁG. 861/1379	



RECINTOS PROPUESTOS

REF.	REFERENCIA SIGPAC	CULTIVO	S/R	USO SIGPAC	Sup. Dec. admisible	Sup. Campa	Sup. Determ.	Sup. Propuesta
-1761181	18-031-002-00036-0003	BARBECHO TRADICIONAL	R		1,23		1,23	1,23
-1761008	18-031-012-00035-0004	PASTOS PERMANENTES DE 5 O MAS AÑOS	S		0,17		0,17	0,17
-1761007	18-031-007-00183-0004	PASTOS PERMANENTES DE 5 O MAS AÑOS	S		0,01		0,01	0,01
-1761006	18-031-007-00079-0003	PASTOS PERMANENTES DE 5 O MAS AÑOS	S		0,01		0,01	0,01
-1761005	18-031-002-00036-0014	PASTOS PERMANENTES DE 5 O MAS AÑOS	S		0,04		0,04	0,04
-1761004	18-031-002-00036-0013	PASTOS PERMANENTES DE 5 O MAS AÑOS	S		0,07		0,07	0,07
-1761003	18-031-002-00036-0011	PASTOS PERMANENTES DE 5 O MAS AÑOS	S		0,27		0,27	0,27
-1760996	18-031-002-00021-0012	PASTOS PERMANENTES DE 5 O MAS AÑOS	S		0,31		0,31	0,31
-1760995	18-031-002-00021-0011	YEROS	S		0,38		0,38	0,38
-1760994	18-031-002-00021-0010	YEROS	S		0,19		0,19	0,19
-1760993	18-031-002-00021-0009	PASTOS PERMANENTES DE 5 O MAS AÑOS	S		0,24		0,24	0,24
-1760992	18-031-002-00021-0008	YEROS	S		0,44		0,44	0,44
-1485330	18-031-003-00016-0004	YEROS	R		0,33		0,33	0,33
-1485327	18-031-003-00016-0004	BARBECHO TRADICIONAL	R		0,30		0,30	0,30
-938762	18-031-007-00182-0006	PASTOS PERMANENTES DE 5 O MAS AÑOS	S		0,02		0,02	0,02
-938760	18-031-007-00182-0003	PASTOS PERMANENTES DE 5 O MAS AÑOS	S		0,01		0,01	0,01
-938014	18-031-003-00016-0015	PASTOS PERMANENTES DE 5 O MAS AÑOS	S		0,41		0,41	0,41
-938013	18-031-003-00012-0007	PASTOS PERMANENTES DE 5 O MAS AÑOS	S		0,07		0,07	0,07
-938011	18-031-002-00036-0006	PASTOS PERMANENTES DE 5 O MAS AÑOS	S		0,38		0,38	0,38
4533535	18-031-900-99000-9900	PASTOS PERMANENTES DE 5 O MAS AÑOS	S		96,93		96,93	96,93
7435300	18-031-002-00021-0002	PASTOS PERMANENTES DE 5 O MAS AÑOS	S		2,38		2,38	2,38
7435307	18-031-003-00012-0004	YEROS	S		0,29		0,29	0,29
7435333	18-031-003-00016-0009	CALABACÍN	R		0,13		0,13	0,13
7435334	18-031-003-00016-0013	CALABACÍN	R		0,20		0,20	0,20
1700000006991694	18-031-003-00012-0002	PASTOS PERMANENTES DE 5 O MAS AÑOS	S		2,93		2,93	2,93
1700000006991699	18-031-007-00079-0002	BARBECHO TRADICIONAL	R		0,23		0,23	0,23
1700000006991700	18-031-003-00012-0005	PASTOS PERMANENTES DE 5 O MAS AÑOS	S		0,06		0,06	0,06
1700000006991701	18-031-007-00086-0002	PASTOS PERMANENTES DE 5 O MAS AÑOS	S		0,27		0,27	0,27
1700000006991705	18-031-003-00006-0001	PASTOS PERMANENTES DE 5 O MAS AÑOS	S		14,94		14,94	14,94
1700000006991706	18-031-002-00009-0004	PASTOS PERMANENTES DE 5 O MAS AÑOS	S		6,44		6,44	6,44
1700000006991707	18-031-002-00020-0001	PASTOS PERMANENTES DE 5 O MAS AÑOS	S		1,47		1,47	1,47
1700000006991708	18-031-002-00020-0002	PASTOS PERMANENTES DE 5 O MAS AÑOS	S		0,76		0,76	0,76
1700000006991709	18-031-003-00008-0001	PASTOS PERMANENTES DE 5 O MAS AÑOS	S		1,42		1,42	1,42
1700000006991710	18-031-002-00096-0002	PASTOS PERMANENTES DE 5 O MAS AÑOS	S		0,20		0,20	0,20
1700000006991712	18-031-003-00007-0001	PASTOS PERMANENTES DE 5 O MAS AÑOS	S		8,81		8,81	8,81
1700000006991713	18-031-002-00022-0002	PASTOS PERMANENTES DE 5 O MAS AÑOS	S		1,71		1,71	1,71
1700000006991714	18-031-002-00095-0002	PASTOS PERMANENTES DE 5 O MAS AÑOS	S		0,73		0,73	0,73
1700000006991717	18-031-002-00026-0002	PASTOS PERMANENTES DE 5 O MAS AÑOS	S		10,42		10,42	10,42
1700000006991718	18-031-002-00037-0001	PASTOS PERMANENTES DE 5 O MAS AÑOS	S		7,60		7,60	7,60
1700000006991719	18-031-002-00026-0001	PASTOS PERMANENTES DE 5 O MAS AÑOS	S		1,89		1,89	1,89
1700000006991720	18-031-003-00011-0003	PASTOS PERMANENTES DE 5 O MAS AÑOS	S		0,22		0,22	0,22
1700000006991721	18-031-002-00094-0001	PASTOS PERMANENTES DE 5 O MAS AÑOS	S		0,25		0,25	0,25
1700000006991723	18-031-002-00023-0001	PASTOS PERMANENTES DE 5 O MAS AÑOS	S		1,61		1,61	1,61
1700000006991724	18-031-002-00027-0001	PASTOS PERMANENTES DE 5 O MAS AÑOS	S		0,64		0,64	0,64
1700000006991726	18-031-002-00027-0005	PASTOS PERMANENTES DE 5 O MAS AÑOS	S		0,11		0,11	0,11
1700000006991727	18-031-003-00011-0004	PASTOS PERMANENTES DE 5 O MAS AÑOS	S		0,17		0,17	0,17
1700000006991728	18-031-002-00027-0002	PASTOS PERMANENTES DE 5 O MAS AÑOS	S		0,14		0,14	0,14
1700000006991729	18-031-003-00011-0005	PASTOS PERMANENTES DE 5 O MAS AÑOS	S		0,53		0,53	0,53
1700000006991731	18-031-002-00036-0002	PASTOS PERMANENTES DE 5 O MAS AÑOS	S		0,92		0,92	0,92
1700000006991737	18-031-002-00036-0003	PASTOS PERMANENTES DE 5 O MAS AÑOS	S		0,28		0,28	0,28
1700000006991742	18-031-003-00021-0001	PASTOS PERMANENTES DE 5 O MAS AÑOS	S		6,57		6,57	6,57
1700000006991743	18-031-003-00021-0002	PASTOS PERMANENTES DE 5 O MAS AÑOS	S		0,20		0,20	0,20

(1) Con incidencias que retienen pago o deniegan el expediente.
 (2) Se calcula sobre superficie declarada admisible.
 (3) Aplicación del artículo 16 bis del RD 147/2023.
 (4) Expediente con algunos recintos de pastos permanentes ubicados en espacios protegidos donde la carga ganadera mínima será 0,1 UGM/ha.

Puede verificar la integridad de una copia de este documento mediante la lectura del código QR adjunto o mediante el acceso a la dirección https://ws050.juntadeandalucia.es/verificarFirma indicando el código de VERIFICACIÓN			
FIRMADO POR	JUAN JOSE SOLER GARCIA	20/02/2025	
VERIFICACIÓN	Pk2jmQ3ESFH4J84V5UNKP32UXX5TB9	PÁG. 862/1379	



RECINTOS PROPUESTOS

REF.	REFERENCIA SIGPAC	CULTIVO	S/R	USO SIGPAC	Sup. Dec. admisible	Sup. Campa	Sup. Determ.	Sup. Propuesta
170000006991746	18-031-003-00019-0002	PASTOS PERMANENTES DE 5 O MAS AÑOS	S		0,28		0,28	0,28
170000006991747	18-031-003-00020-0002	PASTOS PERMANENTES DE 5 O MAS AÑOS	S		0,21		0,21	0,21
170000006991748	18-031-003-00019-0001	PASTOS PERMANENTES DE 5 O MAS AÑOS	S		1,24		1,24	1,24
170000006991749	18-031-003-00019-0004	PASTOS PERMANENTES DE 5 O MAS AÑOS	S		0,59		0,59	0,59
170000006991750	18-031-003-00020-0001	PASTOS PERMANENTES DE 5 O MAS AÑOS	S		3,59		3,59	3,59
170000006991751	18-031-003-00016-0002	PASTOS PERMANENTES DE 5 O MAS AÑOS	S		4,98		4,98	4,98
170000006991753	18-031-003-00019-0003	PASTOS PERMANENTES DE 5 O MAS AÑOS	S		0,76		0,76	0,76
170000006991755	18-031-003-00018-0001	PASTOS PERMANENTES DE 5 O MAS AÑOS	S		0,28		0,28	0,28
170000006991756	18-031-003-00016-0007	PASTOS PERMANENTES DE 5 O MAS AÑOS	S		0,23		0,23	0,23
170000006991757	18-031-003-00016-0003	PASTOS PERMANENTES DE 5 O MAS AÑOS	S		1,13		1,13	1,13
170000006991770	18-031-007-00085-0003	PASTOS PERMANENTES DE 5 O MAS AÑOS	S		0,90		0,90	0,90
170000006991771	18-031-007-00086-0004	PASTOS PERMANENTES DE 5 O MAS AÑOS	S		0,49		0,49	0,49
170000006991772	18-031-007-00087-0001	PASTOS PERMANENTES DE 5 O MAS AÑOS	S		0,37		0,37	0,37
170000006991773	18-031-007-00086-0003	PASTOS PERMANENTES DE 5 O MAS AÑOS	S		0,29		0,29	0,29
170000006991774	18-031-007-00079-0001	PASTOS PERMANENTES DE 5 O MAS AÑOS	S		0,15		0,15	0,15
170000006991776	18-031-007-00084-0001	PASTOS PERMANENTES DE 5 O MAS AÑOS	S		0,49		0,49	0,49
170000006991777	18-031-007-00297-0001	PASTOS PERMANENTES DE 5 O MAS AÑOS	S		0,21		0,21	0,21
170000006991784	18-031-007-00297-0002	PASTOS PERMANENTES DE 5 O MAS AÑOS	S		0,25		0,25	0,25
170000006991786	18-031-012-00038-0002	PASTOS PERMANENTES DE 5 O MAS AÑOS	S		2,38		2,38	2,38
170000006991787	18-031-012-00035-0001	PASTOS PERMANENTES DE 5 O MAS AÑOS	S		0,11		0,11	0,11
170000006991789	18-031-012-00038-0001	PASTOS PERMANENTES DE 5 O MAS AÑOS	S		8,59		8,59	8,59
170000006991790	18-031-012-00008-0001	PASTOS PERMANENTES DE 5 O MAS AÑOS	S		1,29		1,29	1,29
170000006991793	18-031-012-00008-0004	PASTOS PERMANENTES DE 5 O MAS AÑOS	S		0,61		0,61	0,61
170000006991807	18-031-002-00008-0003	PASTOS PERMANENTES DE 5 O MAS AÑOS	S		0,54		0,54	0,54
170000006991808	18-031-002-00008-0002	PASTOS PERMANENTES DE 5 O MAS AÑOS	S		0,57		0,57	0,57
170000006991809	18-031-002-00008-0001	PASTOS PERMANENTES DE 5 O MAS AÑOS	S		0,05		0,05	0,05
170000006991812	18-031-002-00002-0002	PASTOS PERMANENTES DE 5 O MAS AÑOS	S		1,14		1,14	1,14
170000006991817	18-031-002-00009-0003	PASTOS PERMANENTES DE 5 O MAS AÑOS	S		0,07		0,07	0,07

INCIDENCIAS

INCIDENCIA DESCRIPCIÓN

226	Recinto abandonado según SIGPAC por el que solicita alguna ayuda/práctica. Recinto:18-031-002-00027-00003 Cultivo:53000 YEROS-SIN VARIEDAD Regadío Recinto:18-031-002-00027-00004 Cultivo:62000 PASTOS PERMANENTES DE 5 O MAS AÑOS-SIN VARIEDAD Regadío Recinto:18-031-002-00027-00007 Cultivo:20000 BARBECHO TRADICIONAL-SIN VARIEDAD Regadío Recinto:18-031-002-00095-00003 Cultivo:53000 YEROS-SIN VARIEDAD Regadío
3795	Recinto declarado con una situación de riesgo de abandono. Recinto:18-031-007-00079-00002 Cultivo: -
3972	Recinto ficticio del que forma parte un recinto real cuyo identificativo presenta errores en las Declaraciones de pastos. Recinto:18-031-900-99000-99001 Cultivo: -
86122	Recinto superficie forrajera que realiza la actividad de producción de pastoreo y no declara el o los códigos del Registro de Explotaciones Ganaderas de Andalucía, REGA. Recinto:18-031-002-00027-00004 Cultivo:62000 PASTOS PERMANENTES DE 5 O MAS AÑOS-SIN VARIEDAD Regadío
86124	Recinto de forrajera para Cálculo de Carga Ganadera que No pertenece a Explotación. Recinto:18-031-002-00027-00004 Cultivo:62000 PASTOS PERMANENTES DE 5 O MAS AÑOS-SIN VARIEDAD Regadío

Datos considerados para el Cálculo de la Carga Ganadera del expediente

Superficie determinada para Cálculo Carga Ganadera: 204,40 ha

Carga Ganadera del Expediente: 0,26 ugm/ha (4)

Explotación	Especie	Ugm Calculada para CG
ES180300000006	BOVINA	8,27
ES180300000015	BOVINA	13,19

(1) Con incidencias que retienen pago o deniegan el expediente.
 (2) Se calcula sobre superficie declarada admisible.
 (3) Aplicación del artículo 16 bis del RD 147/2023.
 (4) Expediente con algunos recintos de pastos permanentes ubicados en espacios protegidos donde la carga ganadera mínima será 0,1 UGM/ha.

Puede verificar la integridad de una copia de este documento mediante la lectura del código QR adjunto o mediante el acceso a la dirección https://ws050.juntadeandalucia.es/verificarFirma indicando el código de VERIFICACIÓN			
FIRMADO POR	JUAN JOSE SOLER GARCIA ROCIO GUIJARRO MILLAN	20/02/2025	
VERIFICACIÓN	Pk2jmQ3ESFH4J84V5UNKP32UXX5TB9	PÁG. 863/1379	



Datos considerados para el Cálculo de la Carga Ganadera del expediente

Explotación	Especie	Ugm Calculada para CG
ES180300000048	BOVINA	17,56
ES180300023000	BOVINA	13,46

Recintos Determinados para el Cálculo de Garga Ganadera

REF.	REFERENCIA SIGPAC	CULTIVO	DESCRIPCIÓN CULTIVO	S/R	SUP. PROPUESTA (ha)
-1761008	18-031-012-00035-00004	62000	PASTOS PERMANENTES DE 5 O MAS AÑOS-SIN VARIEDAD	S	0,17
-1761007	18-031-007-00183-00004	62000	PASTOS PERMANENTES DE 5 O MAS AÑOS-SIN VARIEDAD	S	0,01
-1761006	18-031-007-00079-00003	62000	PASTOS PERMANENTES DE 5 O MAS AÑOS-SIN VARIEDAD	S	0,01
-1761005	18-031-002-00036-00014	62000	PASTOS PERMANENTES DE 5 O MAS AÑOS-SIN VARIEDAD	S	0,04
-1761004	18-031-002-00036-00013	62000	PASTOS PERMANENTES DE 5 O MAS AÑOS-SIN VARIEDAD	S	0,07
-1761003	18-031-002-00036-00011	62000	PASTOS PERMANENTES DE 5 O MAS AÑOS-SIN VARIEDAD	S	0,27
-1760996	18-031-002-00021-00012	62000	PASTOS PERMANENTES DE 5 O MAS AÑOS-SIN VARIEDAD	S	0,31
-1760993	18-031-002-00021-00009	62000	PASTOS PERMANENTES DE 5 O MAS AÑOS-SIN VARIEDAD	S	0,24
-938762	18-031-007-00182-00006	62000	PASTOS PERMANENTES DE 5 O MAS AÑOS-SIN VARIEDAD	S	0,02
-938760	18-031-007-00182-00003	62000	PASTOS PERMANENTES DE 5 O MAS AÑOS-SIN VARIEDAD	S	0,01
-938014	18-031-003-00016-00015	62000	PASTOS PERMANENTES DE 5 O MAS AÑOS-SIN VARIEDAD	S	0,41
-938013	18-031-003-00012-00007	62000	PASTOS PERMANENTES DE 5 O MAS AÑOS-SIN VARIEDAD	S	0,07
-938011	18-031-002-00036-00006	62000	PASTOS PERMANENTES DE 5 O MAS AÑOS-SIN VARIEDAD	S	0,38
4533535	18-031-900-99000-99001	62000	PASTOS PERMANENTES DE 5 O MAS AÑOS-SIN VARIEDAD	S	96,93
7435300	18-031-002-00021-00002	62000	PASTOS PERMANENTES DE 5 O MAS AÑOS-SIN VARIEDAD	S	2,38
170000006991694	18-031-003-00012-00002	62000	PASTOS PERMANENTES DE 5 O MAS AÑOS-SIN VARIEDAD	S	2,93
170000006991700	18-031-003-00012-00005	62000	PASTOS PERMANENTES DE 5 O MAS AÑOS-SIN VARIEDAD	S	0,06
170000006991701	18-031-007-00086-00002	62000	PASTOS PERMANENTES DE 5 O MAS AÑOS-SIN VARIEDAD	S	0,27
170000006991705	18-031-003-00006-00001	62000	PASTOS PERMANENTES DE 5 O MAS AÑOS-SIN VARIEDAD	S	14,94
170000006991706	18-031-002-00009-00004	62000	PASTOS PERMANENTES DE 5 O MAS AÑOS-SIN VARIEDAD	S	6,44
170000006991707	18-031-002-00020-00001	62000	PASTOS PERMANENTES DE 5 O MAS AÑOS-SIN VARIEDAD	S	1,47
170000006991708	18-031-002-00020-00002	62000	PASTOS PERMANENTES DE 5 O MAS AÑOS-SIN VARIEDAD	S	0,76
170000006991709	18-031-003-00008-00001	62000	PASTOS PERMANENTES DE 5 O MAS AÑOS-SIN VARIEDAD	S	1,42
170000006991710	18-031-002-00096-00002	62000	PASTOS PERMANENTES DE 5 O MAS AÑOS-SIN VARIEDAD	S	0,20
170000006991712	18-031-003-00007-00001	62000	PASTOS PERMANENTES DE 5 O MAS AÑOS-SIN VARIEDAD	S	8,81
170000006991713	18-031-002-00022-00002	62000	PASTOS PERMANENTES DE 5 O MAS AÑOS-SIN VARIEDAD	S	1,71
170000006991714	18-031-002-00095-00002	62000	PASTOS PERMANENTES DE 5 O MAS AÑOS-SIN VARIEDAD	S	0,73
170000006991717	18-031-002-00026-00002	62000	PASTOS PERMANENTES DE 5 O MAS AÑOS-SIN VARIEDAD	S	10,42
170000006991718	18-031-002-00037-00001	62000	PASTOS PERMANENTES DE 5 O MAS AÑOS-SIN VARIEDAD	S	7,60
170000006991719	18-031-002-00026-00001	62000	PASTOS PERMANENTES DE 5 O MAS AÑOS-SIN VARIEDAD	S	1,89
170000006991720	18-031-003-00011-00003	62000	PASTOS PERMANENTES DE 5 O MAS AÑOS-SIN VARIEDAD	S	0,22
170000006991721	18-031-002-00094-00001	62000	PASTOS PERMANENTES DE 5 O MAS AÑOS-SIN VARIEDAD	S	0,25

(1) Con incidencias que retienen pago o deniegan el expediente.

(2) Se calcula sobre superficie declarada admisible.

(3) Aplicación del artículo 16 bis del RD 147/2023.

(4) Expediente con algunos recintos de pastos permanentes ubicados en espacios protegidos donde la carga ganadera mínima será 0,1 UGM/ha.

<p>Puede verificar la integridad de una copia de este documento mediante la lectura del código QR adjunto o mediante el acceso a la dirección https://ws050.juntadeandalucia.es/verificarFirma indicando el código de VERIFICACIÓN</p>			
FIRMADO POR	JUAN JOSE SOLER GARCIA	20/02/2025	
	ROCIO GUIJARRO MILLAN		
VERIFICACIÓN	Pk2jmQ3ESFH4J84V5UNKP32UXX5TB9		PÁG. 864/1379



Recintos Determinados para el Cálculo de Garga Ganadera

REF.	REFERENCIA SIGPAC	CULTIVO	DESCRIPCIÓN CULTIVO	S/R	SUP. PROPUESTA (ha)
170000006991723	18-031-002-00023-00001	62000	PASTOS PERMANENTES DE 5 O MAS AÑOS-SIN VARIEDAD	S	1,61
170000006991724	18-031-002-00027-00001	62000	PASTOS PERMANENTES DE 5 O MAS AÑOS-SIN VARIEDAD	S	0,64
170000006991726	18-031-002-00027-00005	62000	PASTOS PERMANENTES DE 5 O MAS AÑOS-SIN VARIEDAD	S	0,11
170000006991727	18-031-003-00011-00004	62000	PASTOS PERMANENTES DE 5 O MAS AÑOS-SIN VARIEDAD	S	0,17
170000006991728	18-031-002-00027-00002	62000	PASTOS PERMANENTES DE 5 O MAS AÑOS-SIN VARIEDAD	S	0,14
170000006991729	18-031-003-00011-00005	62000	PASTOS PERMANENTES DE 5 O MAS AÑOS-SIN VARIEDAD	S	0,53
170000006991731	18-031-002-00036-00002	62000	PASTOS PERMANENTES DE 5 O MAS AÑOS-SIN VARIEDAD	S	0,92
170000006991737	18-031-002-00036-00003	62000	PASTOS PERMANENTES DE 5 O MAS AÑOS-SIN VARIEDAD	S	0,28
170000006991742	18-031-003-00021-00001	62000	PASTOS PERMANENTES DE 5 O MAS AÑOS-SIN VARIEDAD	S	6,57
170000006991743	18-031-003-00021-00002	62000	PASTOS PERMANENTES DE 5 O MAS AÑOS-SIN VARIEDAD	S	0,20
170000006991746	18-031-003-00019-00002	62000	PASTOS PERMANENTES DE 5 O MAS AÑOS-SIN VARIEDAD	S	0,28
170000006991747	18-031-003-00020-00002	62000	PASTOS PERMANENTES DE 5 O MAS AÑOS-SIN VARIEDAD	S	0,21
170000006991748	18-031-003-00019-00001	62000	PASTOS PERMANENTES DE 5 O MAS AÑOS-SIN VARIEDAD	S	1,24
170000006991749	18-031-003-00019-00004	62000	PASTOS PERMANENTES DE 5 O MAS AÑOS-SIN VARIEDAD	S	0,59
170000006991750	18-031-003-00020-00001	62000	PASTOS PERMANENTES DE 5 O MAS AÑOS-SIN VARIEDAD	S	3,59
170000006991751	18-031-003-00016-00002	62000	PASTOS PERMANENTES DE 5 O MAS AÑOS-SIN VARIEDAD	S	4,98
170000006991753	18-031-003-00019-00003	62000	PASTOS PERMANENTES DE 5 O MAS AÑOS-SIN VARIEDAD	S	0,76
170000006991755	18-031-003-00018-00001	62000	PASTOS PERMANENTES DE 5 O MAS AÑOS-SIN VARIEDAD	S	0,28
170000006991756	18-031-003-00016-00007	62000	PASTOS PERMANENTES DE 5 O MAS AÑOS-SIN VARIEDAD	S	0,23
170000006991757	18-031-003-00016-00003	62000	PASTOS PERMANENTES DE 5 O MAS AÑOS-SIN VARIEDAD	S	1,13
170000006991770	18-031-007-00085-00003	62000	PASTOS PERMANENTES DE 5 O MAS AÑOS-SIN VARIEDAD	S	0,90
170000006991771	18-031-007-00086-00004	62000	PASTOS PERMANENTES DE 5 O MAS AÑOS-SIN VARIEDAD	S	0,49
170000006991772	18-031-007-00087-00001	62000	PASTOS PERMANENTES DE 5 O MAS AÑOS-SIN VARIEDAD	S	0,37
170000006991773	18-031-007-00086-00003	62000	PASTOS PERMANENTES DE 5 O MAS AÑOS-SIN VARIEDAD	S	0,29
170000006991774	18-031-007-00079-00001	62000	PASTOS PERMANENTES DE 5 O MAS AÑOS-SIN VARIEDAD	S	0,15
170000006991776	18-031-007-00084-00001	62000	PASTOS PERMANENTES DE 5 O MAS AÑOS-SIN VARIEDAD	S	0,49
170000006991777	18-031-007-00297-00001	62000	PASTOS PERMANENTES DE 5 O MAS AÑOS-SIN VARIEDAD	S	0,21
170000006991784	18-031-007-00297-00002	62000	PASTOS PERMANENTES DE 5 O MAS AÑOS-SIN VARIEDAD	S	0,25
170000006991786	18-031-012-00038-00002	62000	PASTOS PERMANENTES DE 5 O MAS AÑOS-SIN VARIEDAD	S	2,38
170000006991787	18-031-012-00035-00001	62000	PASTOS PERMANENTES DE 5 O MAS AÑOS-SIN VARIEDAD	S	0,11
170000006991789	18-031-012-00038-00001	62000	PASTOS PERMANENTES DE 5 O MAS AÑOS-SIN VARIEDAD	S	8,59
170000006991790	18-031-012-00008-00001	62000	PASTOS PERMANENTES DE 5 O MAS AÑOS-SIN VARIEDAD	S	1,29
170000006991793	18-031-012-00008-00004	62000	PASTOS PERMANENTES DE 5 O MAS AÑOS-SIN VARIEDAD	S	0,61
170000006991807	18-031-002-00008-00003	62000	PASTOS PERMANENTES DE 5 O MAS AÑOS-SIN VARIEDAD	S	0,54
170000006991808	18-031-002-00008-00002	62000	PASTOS PERMANENTES DE 5 O MAS AÑOS-SIN VARIEDAD	S	0,57
170000006991809	18-031-002-00008-00001	62000	PASTOS PERMANENTES DE 5 O MAS AÑOS-SIN VARIEDAD	S	0,05
170000006991812	18-031-002-00002-00002	62000	PASTOS PERMANENTES DE 5 O MAS AÑOS-SIN VARIEDAD	S	1,14

(1) Con incidencias que retienen pago o deniegan el expediente.

(2) Se calcula sobre superficie declarada admisible.

(3) Aplicación del artículo 16 bis del RD 147/2023.

(4) Expediente con algunos recintos de pastos permanentes ubicados en espacios protegidos donde la carga ganadera mínima será 0,1 UGM/ha.

Puede verificar la integridad de una copia de este documento mediante la lectura del código QR adjunto o mediante el acceso a la dirección <https://ws050.juntadeandalucia.es/verificarFirma> indicando el código de VERIFICACIÓN

FIRMADO POR	JUAN JOSE SOLER GARCIA	20/02/2025	
	ROCIO GUIJARRO MILLAN		
VERIFICACIÓN	Pk2jmQ3ESFH4J84V5UNKP32UX5TB9	PÁG. 865/1379	



Recintos Determinados para el Cálculo de Carga Ganadera

REF.	REFERENCIA SIGPAC	CULTIVO	DESCRIPCIÓN CULTIVO	S/R	SUP. PROPUESTA (ha)
1700000006991817	18-031-002-00009-00003	62000	PASTOS PERMANENTES DE 5 O MAS AÑOS-SIN VARIEDAD	S	0,07

Incidencias de carga ganadera

INCIDENCIA DESCRIPCIÓN

86122	Recinto superficie forrajera que realiza la actividad de producción de pastoreo y no declara el o los códigos del Registro de Explotaciones Ganaderas de Andalucía, REGA. Recinto:18-031-002-00027-00004 Cultivo:62000 PASTOS PERMANENTES DE 5 O MAS AÑOS-SIN VARIEDAD Regadío
86124	Recinto de forrajera para Cálculo de Carga Ganadera que No pertenece a Explotación. Recinto:18-031-002-00027-00004 Cultivo:62000 PASTOS PERMANENTES DE 5 O MAS AÑOS-SIN VARIEDAD Regadío
86128	Recinto de Forrajeras que no ha contabilizado para Carga Ganadera por no tener una explotación válida para el cálculo de la Carga Ganadera Recinto:18-031-012-00035-00004 Cultivo:62 PASTOS PERMANENTES DE 5 O MAS AÑOS- Recinto:18-031-007-00183-00004 Cultivo:62 PASTOS PERMANENTES DE 5 O MAS AÑOS- Recinto:18-031-007-00079-00003 Cultivo:62 PASTOS PERMANENTES DE 5 O MAS AÑOS- Recinto:18-031-002-00036-00014 Cultivo:62 PASTOS PERMANENTES DE 5 O MAS AÑOS- Recinto:18-031-002-00036-00013 Cultivo:62 PASTOS PERMANENTES DE 5 O MAS AÑOS- Recinto:18-031-002-00036-00011 Cultivo:62 PASTOS PERMANENTES DE 5 O MAS AÑOS- Recinto:18-031-002-00021-00012 Cultivo:62 PASTOS PERMANENTES DE 5 O MAS AÑOS- Recinto:18-031-002-00021-00009 Cultivo:62 PASTOS PERMANENTES DE 5 O MAS AÑOS- Recinto:18-031-007-00182-00006 Cultivo:62 PASTOS PERMANENTES DE 5 O MAS AÑOS- Recinto:18-031-007-00182-00003 Cultivo:62 PASTOS PERMANENTES DE 5 O MAS AÑOS- Recinto:18-031-003-00016-00015 Cultivo:62 PASTOS PERMANENTES DE 5 O MAS AÑOS- Recinto:18-031-003-00012-00007 Cultivo:62 PASTOS PERMANENTES DE 5 O MAS AÑOS- Recinto:18-031-002-00036-00006 Cultivo:62 PASTOS PERMANENTES DE 5 O MAS AÑOS- Recinto:18-031-900-99000-99001 Cultivo:62 PASTOS PERMANENTES DE 5 O MAS AÑOS- Recinto:18-031-002-00021-00002 Cultivo:62 PASTOS PERMANENTES DE 5 O MAS AÑOS- Recinto:18-031-003-00012-00002 Cultivo:62 PASTOS PERMANENTES DE 5 O MAS AÑOS- Recinto:18-031-003-00012-00005 Cultivo:62 PASTOS PERMANENTES DE 5 O MAS AÑOS- Recinto:18-031-007-00086-00002 Cultivo:62 PASTOS PERMANENTES DE 5 O MAS AÑOS- Recinto:18-031-003-00006-00001 Cultivo:62 PASTOS PERMANENTES DE 5 O MAS AÑOS- Recinto:18-031-002-00009-00004 Cultivo:62 PASTOS PERMANENTES DE 5 O MAS AÑOS- Recinto:18-031-002-00020-00001 Cultivo:62 PASTOS PERMANENTES DE 5 O MAS AÑOS- Recinto:18-031-002-00020-00002 Cultivo:62 PASTOS PERMANENTES DE 5 O MAS AÑOS- Recinto:18-031-003-00008-00001 Cultivo:62 PASTOS PERMANENTES DE 5 O MAS AÑOS- Recinto:18-031-002-00096-00002 Cultivo:62 PASTOS PERMANENTES DE 5 O MAS AÑOS- Recinto:18-031-003-00007-00001 Cultivo:62 PASTOS PERMANENTES DE 5 O MAS AÑOS- Recinto:18-031-002-00022-00002 Cultivo:62 PASTOS PERMANENTES DE 5 O MAS AÑOS- Recinto:18-031-002-00095-00002 Cultivo:62 PASTOS PERMANENTES DE 5 O MAS AÑOS- Recinto:18-031-002-00026-00002 Cultivo:62 PASTOS PERMANENTES DE 5 O MAS AÑOS- Recinto:18-031-002-00037-00001 Cultivo:62 PASTOS PERMANENTES DE 5 O MAS AÑOS- Recinto:18-031-002-00026-00001 Cultivo:62 PASTOS PERMANENTES DE 5 O MAS AÑOS- Recinto:18-031-003-00011-00003 Cultivo:62 PASTOS PERMANENTES DE 5 O MAS AÑOS- Recinto:18-031-002-00094-00001 Cultivo:62 PASTOS PERMANENTES DE 5 O MAS AÑOS- Recinto:18-031-002-00023-00001 Cultivo:62 PASTOS PERMANENTES DE 5 O MAS AÑOS- Recinto:18-031-002-00027-00001 Cultivo:62 PASTOS PERMANENTES DE 5 O MAS AÑOS- Recinto:18-031-002-00027-00005 Cultivo:62 PASTOS PERMANENTES DE 5 O MAS AÑOS- Recinto:18-031-003-00011-00004 Cultivo:62 PASTOS PERMANENTES DE 5 O MAS AÑOS- Recinto:18-031-002-00027-00002 Cultivo:62 PASTOS PERMANENTES DE 5 O MAS AÑOS- Recinto:18-031-003-00011-00005 Cultivo:62 PASTOS PERMANENTES DE 5 O MAS AÑOS- Recinto:18-031-002-00036-00002 Cultivo:62 PASTOS PERMANENTES DE 5 O MAS AÑOS- Recinto:18-031-002-00036-00003 Cultivo:62 PASTOS PERMANENTES DE 5 O MAS AÑOS- Recinto:18-031-003-00021-00001 Cultivo:62 PASTOS PERMANENTES DE 5 O MAS AÑOS- Recinto:18-031-003-00021-00002 Cultivo:62 PASTOS PERMANENTES DE 5 O MAS AÑOS- Recinto:18-031-003-00019-00002 Cultivo:62 PASTOS PERMANENTES DE 5 O MAS AÑOS- Recinto:18-031-003-00020-00002 Cultivo:62 PASTOS PERMANENTES DE 5 O MAS AÑOS- Recinto:18-031-003-00019-00001 Cultivo:62 PASTOS PERMANENTES DE 5 O MAS AÑOS- Recinto:18-031-003-00019-00004 Cultivo:62 PASTOS PERMANENTES DE 5 O MAS AÑOS-

(1) Con incidencias que retienen pago o deniegan el expediente.

(2) Se calcula sobre superficie declarada admisible.

(3) Aplicación del artículo 16 bis del RD 147/2023.

(4) Expediente con algunos recintos de pastos permanentes ubicados en espacios protegidos donde la carga ganadera mínima será 0,1 UGM/ha.

Puede verificar la integridad de una copia de este documento mediante la lectura del código QR adjunto o mediante el acceso a la dirección <https://ws050.juntadeandalucia.es/verificarFirma> indicando el código de VERIFICACIÓN

FIRMADO POR	JUAN JOSE SOLER GARCIA	20/02/2025	
	ROCIO GUIJARRO MILLAN		
VERIFICACIÓN	Pk2jmQ3ESFH4J84V5UNKP32UXX5TB9	PÁG. 866/1379	



Recinto:18-031-003-00020-00001	Cultivo:62 PASTOS PERMANENTES DE 5 O MAS AÑOS-
Recinto:18-031-003-00016-00002	Cultivo:62 PASTOS PERMANENTES DE 5 O MAS AÑOS-
Recinto:18-031-003-00019-00003	Cultivo:62 PASTOS PERMANENTES DE 5 O MAS AÑOS-
Recinto:18-031-003-00018-00001	Cultivo:62 PASTOS PERMANENTES DE 5 O MAS AÑOS-
Recinto:18-031-003-00016-00007	Cultivo:62 PASTOS PERMANENTES DE 5 O MAS AÑOS-
Recinto:18-031-003-00016-00003	Cultivo:62 PASTOS PERMANENTES DE 5 O MAS AÑOS-
Recinto:18-031-007-00085-00003	Cultivo:62 PASTOS PERMANENTES DE 5 O MAS AÑOS-
Recinto:18-031-007-00086-00004	Cultivo:62 PASTOS PERMANENTES DE 5 O MAS AÑOS-
Recinto:18-031-007-00087-00001	Cultivo:62 PASTOS PERMANENTES DE 5 O MAS AÑOS-
Recinto:18-031-007-00086-00003	Cultivo:62 PASTOS PERMANENTES DE 5 O MAS AÑOS-
Recinto:18-031-007-00079-00001	Cultivo:62 PASTOS PERMANENTES DE 5 O MAS AÑOS-
Recinto:18-031-007-00084-00001	Cultivo:62 PASTOS PERMANENTES DE 5 O MAS AÑOS-
Recinto:18-031-007-00297-00001	Cultivo:62 PASTOS PERMANENTES DE 5 O MAS AÑOS-
Recinto:18-031-007-00297-00002	Cultivo:62 PASTOS PERMANENTES DE 5 O MAS AÑOS-
Recinto:18-031-012-00038-00002	Cultivo:62 PASTOS PERMANENTES DE 5 O MAS AÑOS-
Recinto:18-031-012-00035-00001	Cultivo:62 PASTOS PERMANENTES DE 5 O MAS AÑOS-
Recinto:18-031-012-00038-00001	Cultivo:62 PASTOS PERMANENTES DE 5 O MAS AÑOS-
Recinto:18-031-012-00008-00001	Cultivo:62 PASTOS PERMANENTES DE 5 O MAS AÑOS-
Recinto:18-031-012-00008-00004	Cultivo:62 PASTOS PERMANENTES DE 5 O MAS AÑOS-
Recinto:18-031-002-00008-00003	Cultivo:62 PASTOS PERMANENTES DE 5 O MAS AÑOS-
Recinto:18-031-002-00008-00002	Cultivo:62 PASTOS PERMANENTES DE 5 O MAS AÑOS-
Recinto:18-031-002-00008-00001	Cultivo:62 PASTOS PERMANENTES DE 5 O MAS AÑOS-
Recinto:18-031-002-00002-00002	Cultivo:62 PASTOS PERMANENTES DE 5 O MAS AÑOS-
Recinto:18-031-002-00009-00003	Cultivo:62 PASTOS PERMANENTES DE 5 O MAS AÑOS-
Recinto:18-031-012-00035-00004	Cultivo:62 PASTOS PERMANENTES DE 5 O MAS AÑOS-
Recinto:18-031-007-00183-00004	Cultivo:62 PASTOS PERMANENTES DE 5 O MAS AÑOS-
Recinto:18-031-007-00079-00003	Cultivo:62 PASTOS PERMANENTES DE 5 O MAS AÑOS-
Recinto:18-031-002-00036-00014	Cultivo:62 PASTOS PERMANENTES DE 5 O MAS AÑOS-
Recinto:18-031-002-00036-00013	Cultivo:62 PASTOS PERMANENTES DE 5 O MAS AÑOS-
Recinto:18-031-002-00036-00011	Cultivo:62 PASTOS PERMANENTES DE 5 O MAS AÑOS-
Recinto:18-031-002-00021-00012	Cultivo:62 PASTOS PERMANENTES DE 5 O MAS AÑOS-
Recinto:18-031-002-00021-00009	Cultivo:62 PASTOS PERMANENTES DE 5 O MAS AÑOS-
Recinto:18-031-007-00182-00006	Cultivo:62 PASTOS PERMANENTES DE 5 O MAS AÑOS-
Recinto:18-031-007-00182-00003	Cultivo:62 PASTOS PERMANENTES DE 5 O MAS AÑOS-
Recinto:18-031-003-00016-00015	Cultivo:62 PASTOS PERMANENTES DE 5 O MAS AÑOS-
Recinto:18-031-003-00012-00007	Cultivo:62 PASTOS PERMANENTES DE 5 O MAS AÑOS-
Recinto:18-031-002-00036-00006	Cultivo:62 PASTOS PERMANENTES DE 5 O MAS AÑOS-
Recinto:18-031-900-99000-99001	Cultivo:62 PASTOS PERMANENTES DE 5 O MAS AÑOS-
Recinto:18-031-002-00021-00002	Cultivo:62 PASTOS PERMANENTES DE 5 O MAS AÑOS-
Recinto:18-031-003-00012-00002	Cultivo:62 PASTOS PERMANENTES DE 5 O MAS AÑOS-
Recinto:18-031-003-00012-00005	Cultivo:62 PASTOS PERMANENTES DE 5 O MAS AÑOS-
Recinto:18-031-007-00086-00002	Cultivo:62 PASTOS PERMANENTES DE 5 O MAS AÑOS-
Recinto:18-031-003-00006-00001	Cultivo:62 PASTOS PERMANENTES DE 5 O MAS AÑOS-
Recinto:18-031-002-00009-00004	Cultivo:62 PASTOS PERMANENTES DE 5 O MAS AÑOS-
Recinto:18-031-002-00020-00001	Cultivo:62 PASTOS PERMANENTES DE 5 O MAS AÑOS-
Recinto:18-031-002-00020-00002	Cultivo:62 PASTOS PERMANENTES DE 5 O MAS AÑOS-
Recinto:18-031-003-00008-00001	Cultivo:62 PASTOS PERMANENTES DE 5 O MAS AÑOS-
Recinto:18-031-002-00096-00002	Cultivo:62 PASTOS PERMANENTES DE 5 O MAS AÑOS-
Recinto:18-031-003-00007-00001	Cultivo:62 PASTOS PERMANENTES DE 5 O MAS AÑOS-
Recinto:18-031-002-00022-00002	Cultivo:62 PASTOS PERMANENTES DE 5 O MAS AÑOS-
Recinto:18-031-002-00095-00002	Cultivo:62 PASTOS PERMANENTES DE 5 O MAS AÑOS-
Recinto:18-031-002-00026-00002	Cultivo:62 PASTOS PERMANENTES DE 5 O MAS AÑOS-
Recinto:18-031-002-00037-00001	Cultivo:62 PASTOS PERMANENTES DE 5 O MAS AÑOS-
Recinto:18-031-002-00026-00001	Cultivo:62 PASTOS PERMANENTES DE 5 O MAS AÑOS-
Recinto:18-031-003-00011-00003	Cultivo:62 PASTOS PERMANENTES DE 5 O MAS AÑOS-
Recinto:18-031-002-00094-00001	Cultivo:62 PASTOS PERMANENTES DE 5 O MAS AÑOS-
Recinto:18-031-002-00023-00001	Cultivo:62 PASTOS PERMANENTES DE 5 O MAS AÑOS-
Recinto:18-031-002-00027-00001	Cultivo:62 PASTOS PERMANENTES DE 5 O MAS AÑOS-
Recinto:18-031-002-00027-00005	Cultivo:62 PASTOS PERMANENTES DE 5 O MAS AÑOS-
Recinto:18-031-003-00011-00004	Cultivo:62 PASTOS PERMANENTES DE 5 O MAS AÑOS-

(1) Con incidencias que retienen pago o deniegan el expediente.

(2) Se calcula sobre superficie declarada admisible.

(3) Aplicación del artículo 16 bis del RD 147/2023.

(4) Expediente con algunos recintos de pastos permanentes ubicados en espacios protegidos donde la carga ganadera mínima será 0,1 UGM/ha.

Puede verificar la integridad de una copia de este documento mediante la lectura del código QR adjunto o mediante el acceso a la dirección <https://ws050.juntadeandalucia.es/verificarFirma> indicando el código de VERIFICACIÓN

FIRMADO POR	JUAN JOSE SOLER GARCIA	20/02/2025	
	ROCIO GUIJARRO MILLAN		
VERIFICACIÓN	Pk2jmQ3ESFH4J84V5UNKP32UXX5TB9	PÁG. 867/1379	



Recinto:18-031-002-00027-00002 Cultivo:62 PASTOS PERMANENTES DE 5 O MAS AÑOS-
 Recinto:18-031-003-00011-00005 Cultivo:62 PASTOS PERMANENTES DE 5 O MAS AÑOS-
 Recinto:18-031-002-00036-00002 Cultivo:62 PASTOS PERMANENTES DE 5 O MAS AÑOS-
 Recinto:18-031-002-00036-00003 Cultivo:62 PASTOS PERMANENTES DE 5 O MAS AÑOS-
 Recinto:18-031-003-00021-00001 Cultivo:62 PASTOS PERMANENTES DE 5 O MAS AÑOS-
 Recinto:18-031-003-00021-00002 Cultivo:62 PASTOS PERMANENTES DE 5 O MAS AÑOS-
 Recinto:18-031-003-00019-00002 Cultivo:62 PASTOS PERMANENTES DE 5 O MAS AÑOS-
 Recinto:18-031-003-00020-00002 Cultivo:62 PASTOS PERMANENTES DE 5 O MAS AÑOS-
 Recinto:18-031-003-00018-00001 Cultivo:62 PASTOS PERMANENTES DE 5 O MAS AÑOS-
 Recinto:18-031-003-00019-00004 Cultivo:62 PASTOS PERMANENTES DE 5 O MAS AÑOS-
 Recinto:18-031-003-00020-00001 Cultivo:62 PASTOS PERMANENTES DE 5 O MAS AÑOS-
 Recinto:18-031-003-00016-00002 Cultivo:62 PASTOS PERMANENTES DE 5 O MAS AÑOS-
 Recinto:18-031-003-00019-00003 Cultivo:62 PASTOS PERMANENTES DE 5 O MAS AÑOS-
 Recinto:18-031-003-00018-00001 Cultivo:62 PASTOS PERMANENTES DE 5 O MAS AÑOS-
 Recinto:18-031-003-00016-00007 Cultivo:62 PASTOS PERMANENTES DE 5 O MAS AÑOS-
 Recinto:18-031-003-00016-00003 Cultivo:62 PASTOS PERMANENTES DE 5 O MAS AÑOS-
 Recinto:18-031-007-00085-00003 Cultivo:62 PASTOS PERMANENTES DE 5 O MAS AÑOS-
 Recinto:18-031-007-00086-00004 Cultivo:62 PASTOS PERMANENTES DE 5 O MAS AÑOS-
 Recinto:18-031-007-00087-00001 Cultivo:62 PASTOS PERMANENTES DE 5 O MAS AÑOS-
 Recinto:18-031-007-00086-00003 Cultivo:62 PASTOS PERMANENTES DE 5 O MAS AÑOS-
 Recinto:18-031-007-00079-00001 Cultivo:62 PASTOS PERMANENTES DE 5 O MAS AÑOS-
 Recinto:18-031-007-00084-00001 Cultivo:62 PASTOS PERMANENTES DE 5 O MAS AÑOS-
 Recinto:18-031-007-00297-00001 Cultivo:62 PASTOS PERMANENTES DE 5 O MAS AÑOS-
 Recinto:18-031-007-00297-00002 Cultivo:62 PASTOS PERMANENTES DE 5 O MAS AÑOS-
 Recinto:18-031-012-00038-00002 Cultivo:62 PASTOS PERMANENTES DE 5 O MAS AÑOS-
 Recinto:18-031-012-00035-00001 Cultivo:62 PASTOS PERMANENTES DE 5 O MAS AÑOS-
 Recinto:18-031-012-00038-00001 Cultivo:62 PASTOS PERMANENTES DE 5 O MAS AÑOS-
 Recinto:18-031-012-00008-00001 Cultivo:62 PASTOS PERMANENTES DE 5 O MAS AÑOS-
 Recinto:18-031-012-00008-00004 Cultivo:62 PASTOS PERMANENTES DE 5 O MAS AÑOS-
 Recinto:18-031-002-00008-00003 Cultivo:62 PASTOS PERMANENTES DE 5 O MAS AÑOS-
 Recinto:18-031-002-00008-00002 Cultivo:62 PASTOS PERMANENTES DE 5 O MAS AÑOS-
 Recinto:18-031-002-00008-00001 Cultivo:62 PASTOS PERMANENTES DE 5 O MAS AÑOS-
 Recinto:18-031-002-00002-00002 Cultivo:62 PASTOS PERMANENTES DE 5 O MAS AÑOS-
 Recinto:18-031-002-00009-00003 Cultivo:62 PASTOS PERMANENTES DE 5 O MAS AÑOS-
 Recinto:18-031-012-00035-00004 Cultivo:62 PASTOS PERMANENTES DE 5 O MAS AÑOS-
 Recinto:18-031-007-00183-00004 Cultivo:62 PASTOS PERMANENTES DE 5 O MAS AÑOS-
 Recinto:18-031-007-00079-00003 Cultivo:62 PASTOS PERMANENTES DE 5 O MAS AÑOS-
 Recinto:18-031-002-00036-00014 Cultivo:62 PASTOS PERMANENTES DE 5 O MAS AÑOS-
 Recinto:18-031-002-00036-00013 Cultivo:62 PASTOS PERMANENTES DE 5 O MAS AÑOS-
 Recinto:18-031-002-00036-00011 Cultivo:62 PASTOS PERMANENTES DE 5 O MAS AÑOS-
 Recinto:18-031-002-00021-00012 Cultivo:62 PASTOS PERMANENTES DE 5 O MAS AÑOS-
 Recinto:18-031-002-00021-00009 Cultivo:62 PASTOS PERMANENTES DE 5 O MAS AÑOS-
 Recinto:18-031-007-00182-00006 Cultivo:62 PASTOS PERMANENTES DE 5 O MAS AÑOS-
 Recinto:18-031-007-00182-00003 Cultivo:62 PASTOS PERMANENTES DE 5 O MAS AÑOS-
 Recinto:18-031-003-00016-00015 Cultivo:62 PASTOS PERMANENTES DE 5 O MAS AÑOS-
 Recinto:18-031-003-00012-00007 Cultivo:62 PASTOS PERMANENTES DE 5 O MAS AÑOS-
 Recinto:18-031-002-00036-00006 Cultivo:62 PASTOS PERMANENTES DE 5 O MAS AÑOS-
 Recinto:18-031-900-99000-99001 Cultivo:62 PASTOS PERMANENTES DE 5 O MAS AÑOS-
 Recinto:18-031-002-00021-00002 Cultivo:62 PASTOS PERMANENTES DE 5 O MAS AÑOS-
 Recinto:18-031-003-00012-00002 Cultivo:62 PASTOS PERMANENTES DE 5 O MAS AÑOS-
 Recinto:18-031-003-00012-00005 Cultivo:62 PASTOS PERMANENTES DE 5 O MAS AÑOS-
 Recinto:18-031-007-00086-00002 Cultivo:62 PASTOS PERMANENTES DE 5 O MAS AÑOS-
 Recinto:18-031-003-00006-00001 Cultivo:62 PASTOS PERMANENTES DE 5 O MAS AÑOS-
 Recinto:18-031-002-00009-00004 Cultivo:62 PASTOS PERMANENTES DE 5 O MAS AÑOS-
 Recinto:18-031-002-00020-00001 Cultivo:62 PASTOS PERMANENTES DE 5 O MAS AÑOS-
 Recinto:18-031-002-00020-00002 Cultivo:62 PASTOS PERMANENTES DE 5 O MAS AÑOS-
 Recinto:18-031-003-00008-00001 Cultivo:62 PASTOS PERMANENTES DE 5 O MAS AÑOS-
 Recinto:18-031-002-00096-00002 Cultivo:62 PASTOS PERMANENTES DE 5 O MAS AÑOS-
 Recinto:18-031-003-00007-00001 Cultivo:62 PASTOS PERMANENTES DE 5 O MAS AÑOS-
 Recinto:18-031-002-00022-00002 Cultivo:62 PASTOS PERMANENTES DE 5 O MAS AÑOS-

(1) Con incidencias que retienen pago o deniegan el expediente.

(2) Se calcula sobre superficie declarada admisible.

(3) Aplicación del artículo 16 bis del RD 147/2023.

(4) Expediente con algunos recintos de pastos permanentes ubicados en espacios protegidos donde la carga ganadera mínima será 0,1 UGM/ha.

Puede verificar la integridad de una copia de este documento mediante la lectura del código QR adjunto o mediante el acceso a la dirección <https://ws050.juntadeandalucia.es/verificarFirma> indicando el código de VERIFICACIÓN

FIRMADO POR	JUAN JOSE SOLER GARCIA	20/02/2025	
	ROCIO GUIJARRO MILLAN		
VERIFICACIÓN	Pk2jmQ3ESFH4J84V5UNKP32UXX5TB9	PÁG. 868/1379	



	Recinto:18-031-002-00095-00002	Cultivo:62	PASTOS PERMANENTES DE 5 O MAS AÑOS-
	Recinto:18-031-002-00026-00002	Cultivo:62	PASTOS PERMANENTES DE 5 O MAS AÑOS-
	Recinto:18-031-002-00037-00001	Cultivo:62	PASTOS PERMANENTES DE 5 O MAS AÑOS-
	Recinto:18-031-002-00026-00001	Cultivo:62	PASTOS PERMANENTES DE 5 O MAS AÑOS-
	Recinto:18-031-003-00011-00003	Cultivo:62	PASTOS PERMANENTES DE 5 O MAS AÑOS-
	Recinto:18-031-002-00094-00001	Cultivo:62	PASTOS PERMANENTES DE 5 O MAS AÑOS-
	Recinto:18-031-002-00023-00001	Cultivo:62	PASTOS PERMANENTES DE 5 O MAS AÑOS-
	Recinto:18-031-002-00027-00001	Cultivo:62	PASTOS PERMANENTES DE 5 O MAS AÑOS-
	Recinto:18-031-002-00036-00003	Cultivo:62	PASTOS PERMANENTES DE 5 O MAS AÑOS-
	Recinto:18-031-003-00011-00004	Cultivo:62	PASTOS PERMANENTES DE 5 O MAS AÑOS-
	Recinto:18-031-002-00027-00002	Cultivo:62	PASTOS PERMANENTES DE 5 O MAS AÑOS-
	Recinto:18-031-003-00011-00005	Cultivo:62	PASTOS PERMANENTES DE 5 O MAS AÑOS-
	Recinto:18-031-002-00036-00002	Cultivo:62	PASTOS PERMANENTES DE 5 O MAS AÑOS-
	Recinto:18-031-002-00036-00003	Cultivo:62	PASTOS PERMANENTES DE 5 O MAS AÑOS-
	Recinto:18-031-003-00021-00001	Cultivo:62	PASTOS PERMANENTES DE 5 O MAS AÑOS-
	Recinto:18-031-003-00021-00002	Cultivo:62	PASTOS PERMANENTES DE 5 O MAS AÑOS-
	Recinto:18-031-003-00019-00002	Cultivo:62	PASTOS PERMANENTES DE 5 O MAS AÑOS-
	Recinto:18-031-003-00020-00002	Cultivo:62	PASTOS PERMANENTES DE 5 O MAS AÑOS-
	Recinto:18-031-003-00019-00001	Cultivo:62	PASTOS PERMANENTES DE 5 O MAS AÑOS-
	Recinto:18-031-003-00019-00004	Cultivo:62	PASTOS PERMANENTES DE 5 O MAS AÑOS-
	Recinto:18-031-003-00020-00001	Cultivo:62	PASTOS PERMANENTES DE 5 O MAS AÑOS-
	Recinto:18-031-003-00016-00002	Cultivo:62	PASTOS PERMANENTES DE 5 O MAS AÑOS-
	Recinto:18-031-003-00019-00003	Cultivo:62	PASTOS PERMANENTES DE 5 O MAS AÑOS-
	Recinto:18-031-003-00018-00001	Cultivo:62	PASTOS PERMANENTES DE 5 O MAS AÑOS-
	Recinto:18-031-003-00016-00007	Cultivo:62	PASTOS PERMANENTES DE 5 O MAS AÑOS-
	Recinto:18-031-003-00016-00003	Cultivo:62	PASTOS PERMANENTES DE 5 O MAS AÑOS-
	Recinto:18-031-007-00085-00003	Cultivo:62	PASTOS PERMANENTES DE 5 O MAS AÑOS-
	Recinto:18-031-007-00086-00004	Cultivo:62	PASTOS PERMANENTES DE 5 O MAS AÑOS-
	Recinto:18-031-007-00087-00001	Cultivo:62	PASTOS PERMANENTES DE 5 O MAS AÑOS-
	Recinto:18-031-007-00086-00003	Cultivo:62	PASTOS PERMANENTES DE 5 O MAS AÑOS-
	Recinto:18-031-007-00079-00001	Cultivo:62	PASTOS PERMANENTES DE 5 O MAS AÑOS-
	Recinto:18-031-007-00084-00001	Cultivo:62	PASTOS PERMANENTES DE 5 O MAS AÑOS-
	Recinto:18-031-007-00297-00001	Cultivo:62	PASTOS PERMANENTES DE 5 O MAS AÑOS-
	Recinto:18-031-007-00297-00002	Cultivo:62	PASTOS PERMANENTES DE 5 O MAS AÑOS-
	Recinto:18-031-012-00038-00002	Cultivo:62	PASTOS PERMANENTES DE 5 O MAS AÑOS-
	Recinto:18-031-012-00035-00001	Cultivo:62	PASTOS PERMANENTES DE 5 O MAS AÑOS-
	Recinto:18-031-012-00038-00001	Cultivo:62	PASTOS PERMANENTES DE 5 O MAS AÑOS-
	Recinto:18-031-012-00008-00001	Cultivo:62	PASTOS PERMANENTES DE 5 O MAS AÑOS-
	Recinto:18-031-012-00008-00004	Cultivo:62	PASTOS PERMANENTES DE 5 O MAS AÑOS-
	Recinto:18-031-002-00008-00003	Cultivo:62	PASTOS PERMANENTES DE 5 O MAS AÑOS-
	Recinto:18-031-002-00008-00002	Cultivo:62	PASTOS PERMANENTES DE 5 O MAS AÑOS-
	Recinto:18-031-002-00008-00001	Cultivo:62	PASTOS PERMANENTES DE 5 O MAS AÑOS-
	Recinto:18-031-002-00002-00002	Cultivo:62	PASTOS PERMANENTES DE 5 O MAS AÑOS-
	Recinto:18-031-002-00009-00003	Cultivo:62	PASTOS PERMANENTES DE 5 O MAS AÑOS-
	Recinto:18-031-002-00027-00004	Cultivo:62	PASTOS PERMANENTES DE 5 O MAS AÑOS-
86132	Recinto superficie forrajera que no realiza la actividad de producción de pastoreo.		
	Recinto:18-031-002-00036-00003	Cultivo:20000	BARBECHO TRADICIONAL-SIN VARIEDAD Regadío
	Recinto:18-031-003-00016-00004	Cultivo:20000	BARBECHO TRADICIONAL-SIN VARIEDAD Regadío
	Recinto:18-031-002-00027-00007	Cultivo:20000	BARBECHO TRADICIONAL-SIN VARIEDAD Regadío
	Recinto:18-031-007-00079-00002	Cultivo:20000	BARBECHO TRADICIONAL-SIN VARIEDAD Regadío

(1) Con incidencias que retienen pago o deniegan el expediente.

(2) Se calcula sobre superficie declarada admisible.

(3) Aplicación del artículo 16 bis del RD 147/2023.

(4) Expediente con algunos recintos de pastos permanentes ubicados en espacios protegidos donde la carga ganadera mínima será 0,1 UGM/ha.

Puede verificar la integridad de una copia de este documento mediante la lectura del código QR adjunto o mediante el acceso a la dirección <https://ws050.juntadeandalucia.es/verificarFirma> indicando el código de VERIFICACIÓN

FIRMADO POR	JUAN JOSE SOLER GARCIA ROCIO GUIJARRO MILLAN	20/02/2025	
VERIFICACIÓN	Pk2jmQ3ESFH4J84V5UNKP32UXX5TB9	PÁG. 869/1379	



APELLIDOS Y NOMBRE / RAZÓN SOCIAL

TORO MADRID JOSE MANUEL

NIF
****1768*

EXPEDIENTE
1175535

RESOLUCIÓN
CONCESIÓN DE LA AYUDA

DATOS DE MANTENIMIENTO UNIDADES

<u>GRUPO DE PAGO</u>	<u>Sup. Dec. Admisible</u>	<u>Sup. Propuesta</u>	<u>Sobredecl.</u>	<u>% Sobredecl.</u>
ZONAS DE LIMITACIONES ESPECIFICAS	326,41	326,15	0,26	0,08

APLICACIÓN DE REDUCCIONES Y PENALIZACIONES (%)

<u>Criterios de subvencionabilidad (1)</u>	<u>Presentación tardía</u>	<u>Omisión declaración</u>	<u>Condicionidad</u>
0,00	0,00	0,00	0,00

IMPORTE (Euros)

<u>Calculado(2)</u>	<u>Reducción</u>	<u>Penalización</u>	<u>Reducción Penalización (3)</u>	<u>Penalización adicional</u>	<u>Propuesto</u>	<u>FEADER</u>	<u>MAPA</u>	<u>CAPADR</u>
2.816,00 €	2,24 €	0,00 €	0,00 €	0,00 €	2.813,76 €	2.391,70 €	276,03 €	146,03 €
<u>Importe Unitario:</u>	128,00 €	<u>Nuevo Importe Unitario:</u>	8,63 €					

(1) Con incidencias que retienen pago o deniegan el expediente.

(2) Se calcula sobre superficie declarada admisible.

(3) Aplicación del artículo 16 bis del RD 147/2023.

(4) Expediente con algunos recintos de pastos permanentes ubicados en espacios protegidos donde la carga ganadera mínima será 0,1 UGM/ha.

Puede verificar la integridad de una copia de este documento mediante la lectura del código QR adjunto o mediante el acceso a la dirección <https://ws050.juntadeandalucia.es/verificarFirma> indicando el código de VERIFICACIÓN

FIRMADO POR	JUAN JOSE SOLER GARCIA	20/02/2025	
	ROCIO GUIJARRO MILLAN		
VERIFICACIÓN	Pk2jmQ3ESFH4J84V5UNKP32UXX5TB9	PÁG. 870/1379	



RECINTOS PROPUESTOS

REF.	REFERENCIA SIGPAC	CULTIVO	S/R	USO SIGPAC	Sup. Dec. admisible	Sup. Campa	Sup. Determ.	Sup. Propuesta
-1762234	18-031-003-00024-0010	BARBECHO TRADICIONAL	S		0,03		0,03	0,03
-1762233	18-031-003-00024-0009	BARBECHO TRADICIONAL	S		0,06		0,06	0,06
-1762230	18-031-003-00013-0010	PASTOS PERMANENTES DE 5 O MAS AÑOS	S		0,07		0,07	0,07
-1762229	18-031-003-00013-0009	BARBECHO TRADICIONAL	S		0,05		0,05	0,05
-1762228	18-031-003-00013-0006	PASTOS PERMANENTES DE 5 O MAS AÑOS	S		1,16		1,16	1,16
-1762227	18-031-003-00010-0009	CALABACÍN	R		0,56		0,56	0,56
-1762223	18-031-002-00043-0006	PASTOS PERMANENTES DE 5 O MAS AÑOS	S		0,69		0,69	0,69
-1762222	18-031-002-00043-0002	PASTOS PERMANENTES DE 5 O MAS AÑOS	S		5,06		5,06	4,92
-1485509	18-031-002-00043-0002	BARBECHO TRADICIONAL	R		0,60		0,60	0,58
-1485501	18-031-002-00043-0002	PASTOS PERMANENTES DE 5 O MAS AÑOS	S		2,01		2,01	1,95
-1277961	18-031-003-00009-0002	PASTOS PERMANENTES DE 5 O MAS AÑOS	S		1,13		1,13	1,13
-1277957	18-031-003-00010-0008	BARBECHO TRADICIONAL	R		0,63		0,63	0,63
-938210	18-031-002-00034-0001	PASTOS PERMANENTES DE 5 O MAS AÑOS	S		0,12		0,12	0,12
-938130	18-031-003-00022-0001	PASTOS PERMANENTES DE 5 O MAS AÑOS	S		5,46		5,46	5,46
-938113	18-031-002-00033-0002	PASTOS PERMANENTES DE 5 O MAS AÑOS	S		3,83		3,83	3,83
-938112	18-031-002-00033-0001	PASTOS PERMANENTES DE 5 O MAS AÑOS	S		3,63		3,63	3,63
-938110	18-031-002-00043-0004	PASTOS PERMANENTES DE 5 O MAS AÑOS	S		2,11		2,11	2,11
-938109	18-031-002-00043-0002	BARBECHO TRADICIONAL	R		1,28		1,28	1,24
-938053	18-031-003-00024-0004	YEROS	R		1,68		1,68	1,68
-938050	18-031-003-00010-0011	PASTOS PERMANENTES DE 5 O MAS AÑOS	S		0,06		0,06	0,06
-484246	18-031-003-00015-0009	PASTOS PERMANENTES DE 5 O MAS AÑOS	S		0,16		0,16	0,16
4168084	18-031-003-00013-0004	BARBECHO TRADICIONAL	R		0,94		0,94	0,94
4168085	18-031-003-00013-0003	PASTOS PERMANENTES DE 5 O MAS AÑOS	S		2,87		2,87	2,87
4168086	18-031-003-00014-0002	PASTOS PERMANENTES DE 5 O MAS AÑOS	S		2,74		2,74	2,74
4168087	18-031-003-00014-0001	PASTOS PERMANENTES DE 5 O MAS AÑOS	S		0,66		0,66	0,66
4168088	18-031-003-00015-0004	PASTOS PERMANENTES DE 5 O MAS AÑOS	S		6,26		6,26	6,26
4168091	18-031-003-00010-0004	PASTOS PERMANENTES DE 5 O MAS AÑOS	S		2,95		2,95	2,95
4168093	18-031-003-00015-0007	PASTOS PERMANENTES DE 5 O MAS AÑOS	S		0,08		0,08	0,08
4533402	18-031-900-99000-9900	PASTOS PERMANENTES DE 5 O MAS AÑOS	S		181,21		181,21	181,21
1700000006994952	18-031-003-00023-0003	PASTOS PERMANENTES DE 5 O MAS AÑOS	S		0,92		0,92	0,92
1700000006994953	18-031-003-00023-0004	PASTOS PERMANENTES DE 5 O MAS AÑOS	S		0,83		0,83	0,83
1700000006994954	18-031-003-00023-0005	PASTOS PERMANENTES DE 5 O MAS AÑOS	S		0,51		0,51	0,51
1700000006994955	18-031-003-00023-0006	PASTOS PERMANENTES DE 5 O MAS AÑOS	S		0,29		0,29	0,29
1700000006994956	18-031-003-00023-0007	PASTOS PERMANENTES DE 5 O MAS AÑOS	S		0,79		0,79	0,79
1700000006994957	18-031-003-00024-0008	PASTOS PERMANENTES DE 5 O MAS AÑOS	S		1,20		1,20	1,20
1700000006994958	18-031-003-00024-0005	PASTOS PERMANENTES DE 5 O MAS AÑOS	S		7,15		7,15	7,15
1700000006994959	18-031-003-00024-0003	PASTOS PERMANENTES DE 5 O MAS AÑOS	S		2,16		2,16	2,16
1700000006994960	18-031-003-00025-0001	PASTOS PERMANENTES DE 5 O MAS AÑOS	S		2,49		2,49	2,49
1700000006994961	18-031-003-00025-0002	PASTOS PERMANENTES DE 5 O MAS AÑOS	S		10,85		10,85	10,85
1700000006994981	18-031-002-00029-0002	PASTOS PERMANENTES DE 5 O MAS AÑOS	S		4,88		4,88	4,88
1700000006994982	18-031-002-00032-0002	PASTOS PERMANENTES DE 5 O MAS AÑOS	S		2,68		2,68	2,68
1700000006994983	18-031-002-00035-0002	PASTOS PERMANENTES DE 5 O MAS AÑOS	S		1,12		1,12	1,12
1700000006994987	18-031-002-00028-0003	PASTOS PERMANENTES DE 5 O MAS AÑOS	S		0,35		0,35	0,35
1700000006994988	18-031-002-00029-0001	PASTOS PERMANENTES DE 5 O MAS AÑOS	S		0,00		0,00	0,00
1700000006994991	18-031-003-00004-0001	PASTOS PERMANENTES DE 5 O MAS AÑOS	S		8,47		8,47	8,47
1700000006994998	18-031-012-00037-0001	PASTOS PERMANENTES DE 5 O MAS AÑOS	S		2,84		2,84	2,84
1700000006994999	18-031-012-00037-0002	PASTOS PERMANENTES DE 5 O MAS AÑOS	S		0,15		0,15	0,15
1700000006995009	18-031-001-00004-0001	PASTOS PERMANENTES DE 5 O MAS AÑOS	S		0,61		0,61	0,61
1700000006995015	18-031-001-00005-0001	PASTOS PERMANENTES DE 5 O MAS AÑOS	S		40,86		40,86	40,86
1700000006995023	18-031-003-00022-0002	PASTOS PERMANENTES DE 5 O MAS AÑOS	S		9,17		9,17	9,17

(1) Con incidencias que retienen pago o deniegan el expediente.
 (2) Se calcula sobre superficie declarada admisible.
 (3) Aplicación del artículo 16 bis del RD 147/2023.
 (4) Expediente con algunos recintos de pastos permanentes ubicados en espacios protegidos donde la carga ganadera mínima será 0,1 UGM/ha.

Puede verificar la integridad de una copia de este documento mediante la lectura del código QR adjunto o mediante el acceso a la dirección https://ws050.juntadeandalucia.es/verificarFirma indicando el código de VERIFICACIÓN			
FIRMADO POR	JUAN JOSE SOLER GARCIA	20/02/2025	
VERIFICACIÓN	Pk2jmQ3ESFH4J84V5UNKP32UXX5TB9	PÁG. 871/1379	



INCIDENCIAS

INCIDENCIA DESCRIPCIÓN

- 224 Superficie neta de cruce en un recinto en una misma solicitud supera superficie admisible que SIGPAC establece para él.
 Recinto:18-031-002-00043-00002 Cultivo:20000 BARBECHO TRADICIONAL-SIN VARIEDAD Regadío Superficie admisible de pastos del recinto según SIGPAC.:870 Suma de superficies de cruce netas declaradas para este recinto por el solicitante.:895 Exceso de superficie (Hectáreas):0,02
 Recinto:18-031-002-00043-00002 Cultivo:20000 BARBECHO TRADICIONAL-SIN VARIEDAD Regadío Superficie admisible de pastos del recinto según SIGPAC.:870 Suma de superficies de cruce netas declaradas para este recinto por el solicitante.:895 Exceso de superficie (Hectáreas):0,04
 Recinto:18-031-002-00043-00002 Cultivo:62000 PASTOS PERMANENTES DE 5 O MAS AÑOS-SIN VARIEDAD Secano Superficie admisible de pastos del recinto según SIGPAC.:870 Suma de superficies de cruce netas declaradas para este recinto por el solicitante.:895 Exceso de superficie (Hectáreas):0,06
 Recinto:18-031-002-00043-00002 Cultivo:62000 PASTOS PERMANENTES DE 5 O MAS AÑOS-SIN VARIEDAD Secano Superficie admisible de pastos del recinto según SIGPAC.:870 Suma de superficies de cruce netas declaradas para este recinto por el solicitante.:895 Exceso de superficie (Hectáreas):0,14
- 3795 Recinto declarado con una situación de riesgo de abandono.
 Recinto:18-031-003-00010-00008 Cultivo: -
 Recinto:18-031-003-00013-00004 Cultivo: -
- 3972 Recinto ficticio del que forma parte un recinto real cuyo identificativo presenta errores en las Declaraciones de pastos.
 Recinto:18-031-900-99000-99001 Cultivo: -

Datos considerados para el Cálculo de la Carga Ganadera del expediente

Superficie determinada para Cálculo Carga Ganadera: 320,58 ha
 Carga Ganadera del Expediente: 0,27 ugm/ha (4)

Explotación	Especie	Ugm Calculada para CG
ES180300000035	BOVINA	80,38
ES180300000035	OVINA	6,20

Recintos Determinados para el Cálculo de Garga Ganadera

REF.	REFERENCIA SIGPAC	CULTIVO	DESCRIPCIÓN CULTIVO	S/R	SUP. PROPUESTA (ha)
-1762230	18-031-003-00013-00010	62000	PASTOS PERMANENTES DE 5 O MAS AÑOS-SIN VARIEDAD	S	0,07
-1762228	18-031-003-00013-00006	62000	PASTOS PERMANENTES DE 5 O MAS AÑOS-SIN VARIEDAD	S	1,16
-1762223	18-031-002-00043-00006	62000	PASTOS PERMANENTES DE 5 O MAS AÑOS-SIN VARIEDAD	S	0,69
-1762222	18-031-002-00043-00002	62000	PASTOS PERMANENTES DE 5 O MAS AÑOS-SIN VARIEDAD	S	5,06
-1485501	18-031-002-00043-00002	62000	PASTOS PERMANENTES DE 5 O MAS AÑOS-SIN VARIEDAD	S	2,01
-1277961	18-031-003-00009-00002	62000	PASTOS PERMANENTES DE 5 O MAS AÑOS-SIN VARIEDAD	S	1,13
-938210	18-031-002-00034-00001	62000	PASTOS PERMANENTES DE 5 O MAS AÑOS-SIN VARIEDAD	S	0,12
-938130	18-031-003-00022-00001	62000	PASTOS PERMANENTES DE 5 O MAS AÑOS-SIN VARIEDAD	S	5,46
-938113	18-031-002-00033-00002	62000	PASTOS PERMANENTES DE 5 O MAS AÑOS-SIN VARIEDAD	S	3,83
-938112	18-031-002-00033-00001	62000	PASTOS PERMANENTES DE 5 O MAS AÑOS-SIN VARIEDAD	S	3,63
-938110	18-031-002-00043-00004	62000	PASTOS PERMANENTES DE 5 O MAS AÑOS-SIN VARIEDAD	S	2,11
-938050	18-031-003-00010-00011	62000	PASTOS PERMANENTES DE 5 O MAS AÑOS-SIN VARIEDAD	S	0,06
-484246	18-031-003-00015-00009	62000	PASTOS PERMANENTES DE 5 O MAS AÑOS-SIN VARIEDAD	S	0,16
4168085	18-031-003-00013-00003	62000	PASTOS PERMANENTES DE 5 O MAS AÑOS-SIN VARIEDAD	S	2,87
4168086	18-031-003-00014-00002	62000	PASTOS PERMANENTES DE 5 O MAS AÑOS-SIN VARIEDAD	S	2,74
4168087	18-031-003-00014-00001	62000	PASTOS PERMANENTES DE 5 O MAS AÑOS-SIN VARIEDAD	S	0,66
4168088	18-031-003-00015-00004	62000	PASTOS PERMANENTES DE 5 O MAS AÑOS-SIN VARIEDAD	S	6,26

(1) Con incidencias que retienen pago o deniegan el expediente.
 (2) Se calcula sobre superficie declarada admisible.
 (3) Aplicación del artículo 16 bis del RD 147/2023.
 (4) Expediente con algunos recintos de pastos permanentes ubicados en espacios protegidos donde la carga ganadera mínima será 0,1 UGM/ha.

Puede verificar la integridad de una copia de este documento mediante la lectura del código QR adjunto o mediante el acceso a la dirección https://ws050.juntadeandalucia.es/verificarFirma indicando el código de VERIFICACIÓN			
FIRMADO POR	JUAN JOSE SOLER GARCIA ROCIO GUIJARRO MILLAN	20/02/2025	
VERIFICACIÓN	Pk2jmQ3ESFH4J84V5UNKP32UXX5TB9	PÁG. 872/1379	



Recintos Determinados para el Cálculo de Garga Ganadera

REF.	REFERENCIA SIGPAC	CULTIVO	DESCRIPCIÓN CULTIVO	S/R	SUP. PROPUESTA (ha)
4168091	18-031-003-00010-00004	62000	PASTOS PERMANENTES DE 5 O MAS AÑOS-SIN VARIEDAD	S	2,95
4168093	18-031-003-00015-00007	62000	PASTOS PERMANENTES DE 5 O MAS AÑOS-SIN VARIEDAD	S	0,08
4533402	18-031-900-99000-99001	62000	PASTOS PERMANENTES DE 5 O MAS AÑOS-SIN VARIEDAD	S	181,21
170000006994952	18-031-003-00023-00003	62000	PASTOS PERMANENTES DE 5 O MAS AÑOS-SIN VARIEDAD	S	0,92
170000006994953	18-031-003-00023-00004	62000	PASTOS PERMANENTES DE 5 O MAS AÑOS-SIN VARIEDAD	S	0,83
170000006994954	18-031-003-00023-00005	62000	PASTOS PERMANENTES DE 5 O MAS AÑOS-SIN VARIEDAD	S	0,51
170000006994955	18-031-003-00023-00006	62000	PASTOS PERMANENTES DE 5 O MAS AÑOS-SIN VARIEDAD	S	0,29
170000006994956	18-031-003-00023-00007	62000	PASTOS PERMANENTES DE 5 O MAS AÑOS-SIN VARIEDAD	S	0,79
170000006994957	18-031-003-00024-00008	62000	PASTOS PERMANENTES DE 5 O MAS AÑOS-SIN VARIEDAD	S	1,20
170000006994958	18-031-003-00024-00005	62000	PASTOS PERMANENTES DE 5 O MAS AÑOS-SIN VARIEDAD	S	7,15
170000006994959	18-031-003-00024-00003	62000	PASTOS PERMANENTES DE 5 O MAS AÑOS-SIN VARIEDAD	S	2,16
170000006994960	18-031-003-00025-00001	62000	PASTOS PERMANENTES DE 5 O MAS AÑOS-SIN VARIEDAD	S	2,49
170000006994961	18-031-003-00025-00002	62000	PASTOS PERMANENTES DE 5 O MAS AÑOS-SIN VARIEDAD	S	10,85
170000006994981	18-031-002-00029-00002	62000	PASTOS PERMANENTES DE 5 O MAS AÑOS-SIN VARIEDAD	S	4,88
170000006994982	18-031-002-00032-00002	62000	PASTOS PERMANENTES DE 5 O MAS AÑOS-SIN VARIEDAD	S	2,68
170000006994983	18-031-002-00035-00002	62000	PASTOS PERMANENTES DE 5 O MAS AÑOS-SIN VARIEDAD	S	1,12
170000006994987	18-031-002-00028-00003	62000	PASTOS PERMANENTES DE 5 O MAS AÑOS-SIN VARIEDAD	S	0,35
170000006994988	18-031-002-00029-00001	62000	PASTOS PERMANENTES DE 5 O MAS AÑOS-SIN VARIEDAD	S	0,00
170000006994991	18-031-003-00004-00001	62000	PASTOS PERMANENTES DE 5 O MAS AÑOS-SIN VARIEDAD	S	8,47
170000006994998	18-031-012-00037-00001	62000	PASTOS PERMANENTES DE 5 O MAS AÑOS-SIN VARIEDAD	S	2,84
170000006994999	18-031-012-00037-00002	62000	PASTOS PERMANENTES DE 5 O MAS AÑOS-SIN VARIEDAD	S	0,15
170000006995009	18-031-001-00004-00001	62000	PASTOS PERMANENTES DE 5 O MAS AÑOS-SIN VARIEDAD	S	0,61
170000006995015	18-031-001-00005-00001	62000	PASTOS PERMANENTES DE 5 O MAS AÑOS-SIN VARIEDAD	S	40,86
170000006995023	18-031-003-00022-00002	62000	PASTOS PERMANENTES DE 5 O MAS AÑOS-SIN VARIEDAD	S	9,17

Incidencias de carga ganadera

INCIDENCIA DESCRIPCIÓN

86128	Recinto de Forrajeras que no ha contabilizado para Carga Ganadera por no tener una explotación válida para el cálculo de la Carga Ganadera
	Recinto:18-031-003-00013-00010 Cultivo:62 PASTOS PERMANENTES DE 5 O MAS AÑOS-
	Recinto:18-031-003-00013-00006 Cultivo:62 PASTOS PERMANENTES DE 5 O MAS AÑOS-
	Recinto:18-031-002-00043-00006 Cultivo:62 PASTOS PERMANENTES DE 5 O MAS AÑOS-
	Recinto:18-031-002-00043-00002 Cultivo:62 PASTOS PERMANENTES DE 5 O MAS AÑOS-
	Recinto:18-031-002-00043-00002 Cultivo:62 PASTOS PERMANENTES DE 5 O MAS AÑOS-
	Recinto:18-031-003-00009-00002 Cultivo:62 PASTOS PERMANENTES DE 5 O MAS AÑOS-
	Recinto:18-031-002-00034-00001 Cultivo:62 PASTOS PERMANENTES DE 5 O MAS AÑOS-
	Recinto:18-031-003-00022-00001 Cultivo:62 PASTOS PERMANENTES DE 5 O MAS AÑOS-
	Recinto:18-031-002-00033-00002 Cultivo:62 PASTOS PERMANENTES DE 5 O MAS AÑOS-
	Recinto:18-031-002-00033-00001 Cultivo:62 PASTOS PERMANENTES DE 5 O MAS AÑOS-
	Recinto:18-031-002-00043-00004 Cultivo:62 PASTOS PERMANENTES DE 5 O MAS AÑOS-
	Recinto:18-031-003-00010-00011 Cultivo:62 PASTOS PERMANENTES DE 5 O MAS AÑOS-
	Recinto:18-031-003-00015-00009 Cultivo:62 PASTOS PERMANENTES DE 5 O MAS AÑOS-
	Recinto:18-031-003-00013-00003 Cultivo:62 PASTOS PERMANENTES DE 5 O MAS AÑOS-
	Recinto:18-031-003-00014-00002 Cultivo:62 PASTOS PERMANENTES DE 5 O MAS AÑOS-
	Recinto:18-031-003-00014-00001 Cultivo:62 PASTOS PERMANENTES DE 5 O MAS AÑOS-

(1) Con incidencias que retienen pago o deniegan el expediente.

(2) Se calcula sobre superficie declarada admisible.

(3) Aplicación del artículo 16 bis del RD 147/2023.

(4) Expediente con algunos recintos de pastos permanentes ubicados en espacios protegidos donde la carga ganadera mínima será 0,1 UGM/ha.

Puede verificar la integridad de una copia de este documento mediante la lectura del código QR adjunto o mediante el acceso a la dirección <https://ws050.juntadeandalucia.es/verificarFirma> indicando el código de VERIFICACIÓN

FIRMADO POR	JUAN JOSE SOLER GARCIA	20/02/2025	
	ROCIO GUIJARRO MILLAN		
VERIFICACIÓN	Pk2jmQ3ESFH4J84V5UNKP32UXX5TB9	PÁG. 873/1379	



	Recinto:18-031-003-00015-00004	Cultivo:62 PASTOS PERMANENTES DE 5 O MAS AÑOS-
	Recinto:18-031-003-00010-00004	Cultivo:62 PASTOS PERMANENTES DE 5 O MAS AÑOS-
	Recinto:18-031-003-00015-00007	Cultivo:62 PASTOS PERMANENTES DE 5 O MAS AÑOS-
	Recinto:18-031-900-99000-99001	Cultivo:62 PASTOS PERMANENTES DE 5 O MAS AÑOS-
	Recinto:18-031-003-00023-00003	Cultivo:62 PASTOS PERMANENTES DE 5 O MAS AÑOS-
	Recinto:18-031-003-00023-00004	Cultivo:62 PASTOS PERMANENTES DE 5 O MAS AÑOS-
	Recinto:18-031-003-00023-00005	Cultivo:62 PASTOS PERMANENTES DE 5 O MAS AÑOS-
	Recinto:18-031-003-00023-00006	Cultivo:62 PASTOS PERMANENTES DE 5 O MAS AÑOS-
	Recinto:18-031-003-00023-00007	Cultivo:62 PASTOS PERMANENTES DE 5 O MAS AÑOS-
	Recinto:18-031-003-00024-00008	Cultivo:62 PASTOS PERMANENTES DE 5 O MAS AÑOS-
	Recinto:18-031-003-00024-00005	Cultivo:62 PASTOS PERMANENTES DE 5 O MAS AÑOS-
	Recinto:18-031-003-00024-00003	Cultivo:62 PASTOS PERMANENTES DE 5 O MAS AÑOS-
	Recinto:18-031-003-00025-00001	Cultivo:62 PASTOS PERMANENTES DE 5 O MAS AÑOS-
	Recinto:18-031-003-00025-00002	Cultivo:62 PASTOS PERMANENTES DE 5 O MAS AÑOS-
	Recinto:18-031-002-00029-00002	Cultivo:62 PASTOS PERMANENTES DE 5 O MAS AÑOS-
	Recinto:18-031-002-00032-00002	Cultivo:62 PASTOS PERMANENTES DE 5 O MAS AÑOS-
	Recinto:18-031-002-00035-00002	Cultivo:62 PASTOS PERMANENTES DE 5 O MAS AÑOS-
	Recinto:18-031-002-00028-00003	Cultivo:62 PASTOS PERMANENTES DE 5 O MAS AÑOS-
	Recinto:18-031-002-00029-00001	Cultivo:62 PASTOS PERMANENTES DE 5 O MAS AÑOS-
	Recinto:18-031-003-00004-00001	Cultivo:62 PASTOS PERMANENTES DE 5 O MAS AÑOS-
	Recinto:18-031-012-00037-00001	Cultivo:62 PASTOS PERMANENTES DE 5 O MAS AÑOS-
	Recinto:18-031-012-00037-00002	Cultivo:62 PASTOS PERMANENTES DE 5 O MAS AÑOS-
	Recinto:18-031-001-00004-00001	Cultivo:62 PASTOS PERMANENTES DE 5 O MAS AÑOS-
	Recinto:18-031-001-00005-00001	Cultivo:62 PASTOS PERMANENTES DE 5 O MAS AÑOS-
	Recinto:18-031-003-00022-00002	Cultivo:62 PASTOS PERMANENTES DE 5 O MAS AÑOS-
86132	Recinto superficie forrajera que no realiza la actividad de producción de pastoreo.	
	Recinto:18-031-003-00024-00010	Cultivo:20000 BARBECHO TRADICIONAL-SIN VARIEDAD Secano
	Recinto:18-031-003-00024-00009	Cultivo:20000 BARBECHO TRADICIONAL-SIN VARIEDAD Secano
	Recinto:18-031-003-00013-00009	Cultivo:20000 BARBECHO TRADICIONAL-SIN VARIEDAD Secano
	Recinto:18-031-002-00043-00002	Cultivo:20000 BARBECHO TRADICIONAL-SIN VARIEDAD Regadío
	Recinto:18-031-003-00010-00008	Cultivo:20000 BARBECHO TRADICIONAL-SIN VARIEDAD Regadío
	Recinto:18-031-002-00043-00002	Cultivo:20000 BARBECHO TRADICIONAL-SIN VARIEDAD Regadío
	Recinto:18-031-003-00013-00004	Cultivo:20000 BARBECHO TRADICIONAL-SIN VARIEDAD Regadío

(1) Con incidencias que retienen pago o deniegan el expediente.
 (2) Se calcula sobre superficie declarada admisible.
 (3) Aplicación del artículo 16 bis del RD 147/2023.
 (4) Expediente con algunos recintos de pastos permanentes ubicados en espacios protegidos donde la carga ganadera mínima será 0,1 UGM/ha.

Puede verificar la integridad de una copia de este documento mediante la lectura del código QR adjunto o mediante el acceso a la dirección https://ws050.juntadeandalucia.es/verificarFirma indicando el código de VERIFICACIÓN			
FIRMADO POR	JUAN JOSE SOLER GARCIA ROCIO GUIJARRO MILLAN	20/02/2025	
VERIFICACIÓN	Pk2jmQ3ESFH4J84V5UNKP32UXX5TB9	PÁG. 874/1379	



APELLIDOS Y NOMBRE / RAZÓN SOCIAL

TORO MORON MATILDE

NIF

****1402*

EXPEDIENTE

1119301

RESOLUCIÓN

DENEGACIÓN DE LA AYUDA

DATOS DE MANTENIMIENTO UNIDADES

GRUPO DE PAGO

ZONAS DE LIMITACIONES ESPECIFICAS

Sup. Dec. Admisible

0,00

Sup. Propuesta

0,00

Sobredecl.

0,00

% Sobredecl.

0,00

APLICACIÓN DE REDUCCIONES Y PENALIZACIONES (%)

Criterios de subvencionabilidad (1)	Presentación tardía	Omisión declaración	Condicionalidad
100,00	0,00	0,00	0,00

IMPORTE (Euros)

Calculado(2)	Reducción	Penalización	Reducción Penalización (3)	Penalización adicional	Propuesto	FEADER	MAPA	CAPADR
0,00 €	0,00 €	0,00 €	0,00 €	0,00 €	0,00 €	0,00 €	0,00 €	0,00 €
Importe Unitario:	128,00 €	Nuevo Importe Unitario:	0,00 €					

RECINTOS PROPUESTOS

REF.	REFERENCIA SIGPAC	CULTIVO	S/R	USO SIGPAC	Sup. Dec. admisible	Sup. Campo	Sup. Determ.	Sup. Propuesta
-1834898	18-031-006-00070-0004	AVENA	S		0,34		0,34	0,34
-1834703	18-031-006-00047-0011	TOMATE	S		0,01		0,01	0,00
-1834697	18-031-006-00047-0012	TOMATE	S		0,62		0,62	0,00
-1834634	18-031-006-00070-0011	CALABACÍN	S		0,02		0,02	0,02
-1834629	18-031-006-00069-0012	TOMATE	R		0,44		0,44	0,44
-1834628	18-031-006-00069-0011	TOMATE	S		0,02		0,02	0,02
-1834627	18-031-006-00069-0005	BARBECHO TRADICIONAL	R		0,01		0,01	0,01
-1566080	18-031-006-00069-0005	BARBECHO TRADICIONAL	R		0,57		0,57	0,57
-1566016	18-031-006-00047-0010	TOMATE	R		0,33		0,33	0,33
-983081	18-031-006-00086-0006	AVENA	S		0,16		0,16	0,16
-983079	18-031-006-00047-0009	TOMATE	R		0,52		0,52	0,52
-85661	18-031-006-00070-0010	AVENA	S		0,16		0,16	0,16
1700000006137574	18-031-006-00047-0002	CALABACÍN	R		0,69		0,69	0,69
1700000006137575	18-031-006-00069-0004	BARBECHO TRADICIONAL	S		0,47		0,47	0,47
1700000006137577	18-031-006-00070-0004	TOMATE	S		0,57		0,57	0,57
1700000006137578	18-031-006-00070-0006	AVENA	S		0,09		0,09	0,09
1700000006137580	18-031-006-00086-0004	AVENA	R		0,88		0,88	0,88
1700000006137581	18-031-006-00086-0005	AVENA	R		0,32		0,32	0,32

INCIDENCIAS

INCIDENCIA DESCRIPCIÓN

2454	Solicitante de intervención 6613 cuyo regimen de afiliación a la SS no es ni el sistema especial agrario(cuenta ajena) ni autonomo con actividad agraria.
3790	Recinto declarado inactivo Recinto:18-031-006-00047-00011 Cultivo: - Recinto:18-031-006-00047-00012 Cultivo: -
74018	Productor que no es agricultor a título principal, según los datos del ejercicio fiscal n-1 y seguridad socia.
74053	Importe inferior a 100 Euros

(1) Con incidencias que retienen pago o deniegan el expediente.

(2) Se calcula sobre superficie declarada admisible.

(3) Aplicación del artículo 16 bis del RD 147/2023.

(4) Expediente con algunos recintos de pastos permanentes ubicados en espacios protegidos donde la carga ganadera mínima será 0,1 UGM/ha.

Puede verificar la integridad de una copia de este documento mediante la lectura del código QR adjunto o mediante el acceso a la dirección <https://ws050.juntadeandalucia.es/verificarFirma> indicando el código de VERIFICACIÓN

FIRMADO POR	JUAN JOSE SOLER GARCIA	20/02/2025
	ROCIO GUIJARRO MILLAN	
VERIFICACIÓN	Pk2jmQ3ESFH4J84V5UNKP32UXX5TB9	PÁG. 875/1379





Datos considerados para el Cálculo de la Carga Ganadera del expediente

Superficie determinada para Cálculo Carga Ganadera: 0,00 ha
Carga Ganadera del Expediente: 0,00 ugm/ha

Incidencias de carga ganadera

INCIDENCIA DESCRIPCIÓN

86132 Recinto superficie forrajera que no realiza la actividad de producción de pastoreo.
Recinto:18-031-006-00069-00005 Cultivo:20000 BARBECHO TRADICIONAL-SIN VARIEDAD Regadío
Recinto:18-031-006-00069-00005 Cultivo:20000 BARBECHO TRADICIONAL-SIN VARIEDAD Regadío
Recinto:18-031-006-00069-00004 Cultivo:20000 BARBECHO TRADICIONAL-SIN VARIEDAD Secano

(1) Con incidencias que retienen pago o deniegan el expediente.
(2) Se calcula sobre superficie declarada admisible.
(3) Aplicación del artículo 16 bis del RD 147/2023.
(4) Expediente con algunos recintos de pastos permanentes ubicados en espacios protegidos donde la carga ganadera mínima será 0,1 UGM/ha.

Puede verificar la integridad de una copia de este documento mediante la lectura del código QR adjunto o mediante el acceso a la dirección <https://ws050.juntadeandalucia.es/verificarFirma> indicando el código de VERIFICACIÓN

FIRMADO POR	JUAN JOSE SOLER GARCIA ROCIO GUIJARRO MILLAN	20/02/2025
VERIFICACIÓN	Pk2jmQ3ESFH4J84V5UNKP32UXX5TB9	PÁG. 876/1379





APELLIDOS Y NOMBRE / RAZÓN SOCIAL

TORRES GONZALEZ RAUL

NIF

****3888*

EXPEDIENTE

1239364

RESOLUCIÓN

CONCESIÓN DE LA AYUDA

DATOS DE MANTENIMIENTO UNIDADES

GRUPO DE PAGO

ZONAS DE LIMITACIONES ESPECIFICAS

Sup. Dec. Admisible

4,82

Sup. Propuesta

4,73

Sobredecl.

0,09

% Sobredecl.

1,87

APLICACIÓN DE REDUCCIONES Y PENALIZACIONES (%)

Criterios de subvencionabilidad (1)	Presentación tardía	Omisión declaración	Condicionalidad
0,00	0,00	0,00	0,00

IMPORTE (Euros)

Calculado(2)	Reducción	Penalización	Reducción Penalización (3)	Penalización adicional	Propuesto	FEADER	MAPA	CAPADR
616,96 €	11,52 €	0,00 €	0,00 €	0,00 €	605,44 €	514,62 €	31,42 €	59,40 €
Importe Unitario:	128,00 €	Nuevo Importe Unitario:	128,00 €					

RECINTOS PROPUESTOS

REF.	REFERENCIA SIGPAC	CULTIVO	S/R	USO SIGPAC	Sup. Dec. admisible	Sup. Campo	Sup. Determ.	Sup. Propuesta
-1814079	18-183-005-00094-0008	PASTOS PERMANENTES DE 5 O MAS AÑOS	S		0,05		0,05	0,05
-1814078	18-183-005-00081-0004	PASTOS PERMANENTES DE 5 O MAS AÑOS	S		0,07		0,07	0,07
-1459698	18-183-005-00094-0002	PIMIENTO	R		0,02		0,02	0,00
-1459673	18-183-005-00140-0002	PIMIENTO	R		0,07		0,07	0,00
-1222855	18-183-005-00094-0005	PASTOS PERMANENTES DE 5 O MAS AÑOS	S		0,05		0,05	0,05
-1222854	18-183-005-00093-0005	PASTOS PERMANENTES DE 5 O MAS AÑOS	S		0,07		0,07	0,07
-1222849	18-183-005-00094-0001	PIMIENTO	R		0,52		0,52	0,52
-895955	18-183-005-00084-0004	TOMATE	S		0,45		0,45	0,45
-895930	18-183-005-00076-0002	PIMIENTO	R		0,23		0,23	0,23
-895888	18-183-005-00143-0003	PASTOS PERMANENTES DE 5 O MAS AÑOS	S		0,08		0,08	0,08
-895886	18-183-005-00094-0007	BARBECHO TRADICIONAL	R		0,02		0,02	0,02
-700172	18-183-005-00084-0003	PASTOS PERMANENTES DE 5 O MAS AÑOS	S		2,91		2,91	2,91
4583168	18-183-005-00076-0001	PASTOS PERMANENTES DE 5 O MAS AÑOS	S		0,02		0,02	0,02
4583171	18-183-005-00081-0002	PIMIENTO	R		0,26		0,26	0,26

INCIDENCIAS

INCIDENCIA DESCRIPCIÓN

3790	Recinto declarado inactivo Recinto:18-183-005-00094-00002 Cultivo: - Recinto:18-183-005-00140-00002 Cultivo: -
3795	Recinto declarado con una situación de riesgo de abandono. Recinto:18-183-005-00094-00007 Cultivo: -

(1) Con incidencias que retienen pago o deniegan el expediente.

(2) Se calcula sobre superficie declarada admisible.

(3) Aplicación del artículo 16 bis del RD 147/2023.

(4) Expediente con algunos recintos de pastos permanentes ubicados en espacios protegidos donde la carga ganadera mínima será 0,1 UGM/ha.

Puede verificar la integridad de una copia de este documento mediante la lectura del código QR adjunto o mediante el acceso a la dirección <https://ws050.juntadeandalucia.es/verificarFirma> indicando el código de VERIFICACIÓN

FIRMADO POR	JUAN JOSE SOLER GARCIA	20/02/2025
	ROCIO GUIJARRO MILLAN	
VERIFICACIÓN	Pk2jmQ3ESFH4J84V5UNKP32UX5TB9	PÁG. 877/1379





Datos considerados para el Cálculo de la Carga Ganadera del expediente

Superficie determinada para Cálculo Carga Ganadera: 3,25 ha
 Carga Ganadera del Expediente: 0,23 ugm/ha (4)

Explotación	Especie	Ugm Calculada para CG
ES181800004102	OVINA	0,74

Recintos Determinados para el Cálculo de Garga Ganadera

REF.	REFERENCIA SIGPAC	CULTIVO	DESCRIPCIÓN CULTIVO	S/R	SUP. PROPUESTA (ha)
-1814079	18-183-005-00094-00008	62000	PASTOS PERMANENTES DE 5 O MAS AÑOS-SIN VARIEDAD	S	0,05
-1814078	18-183-005-00081-00004	62000	PASTOS PERMANENTES DE 5 O MAS AÑOS-SIN VARIEDAD	S	0,07
-1222855	18-183-005-00094-00005	62000	PASTOS PERMANENTES DE 5 O MAS AÑOS-SIN VARIEDAD	S	0,05
-1222854	18-183-005-00093-00005	62000	PASTOS PERMANENTES DE 5 O MAS AÑOS-SIN VARIEDAD	S	0,07
-895888	18-183-005-00143-00003	62000	PASTOS PERMANENTES DE 5 O MAS AÑOS-SIN VARIEDAD	S	0,08
-700172	18-183-005-00084-00003	62000	PASTOS PERMANENTES DE 5 O MAS AÑOS-SIN VARIEDAD	S	2,91
4583168	18-183-005-00076-00001	62000	PASTOS PERMANENTES DE 5 O MAS AÑOS-SIN VARIEDAD	S	0,02

Incidencias de carga ganadera

INCIDENCIA DESCRIPCIÓN

86132 Recinto superficie forrajera que no realiza la actividad de producción de pastoreo.
 Recinto:18-183-005-00094-00007 Cultivo:20000 BARBECHO TRADICIONAL-SIN VARIEDAD Regadío

(1) Con incidencias que retienen pago o deniegan el expediente.
 (2) Se calcula sobre superficie declarada admisible.
 (3) Aplicación del artículo 16 bis del RD 147/2023.
 (4) Expediente con algunos recintos de pastos permanentes ubicados en espacios protegidos donde la carga ganadera mínima será 0,1 UGM/ha.

Puede verificar la integridad de una copia de este documento mediante la lectura del código QR adjunto o mediante el acceso a la dirección https://ws050.juntadeandalucia.es/verificarFirma indicando el código de VERIFICACIÓN			
FIRMADO POR	JUAN JOSE SOLER GARCIA ROCIO GUIJARRO MILLAN	20/02/2025	
VERIFICACIÓN	Pk2jmQ3ESFH4J84V5UNKP32UX5TB9	PÁG. 878/1379	



APELLIDOS Y NOMBRE / RAZÓN SOCIAL **NIF** **EXPEDIENTE** **RESOLUCIÓN**
 TORTOSA RODRIGUEZ DOLORES ****2554* 1282301 CONCESIÓN DE LA AYUDA

DATOS DE MANTENIMIENTO UNIDADES

GRUPO DE PAGO **Sup. Dec. Admisible** **Sup. Propuesta** **Sobredecl.** **% Sobredecl.**
 ZONAS DE LIMITACIONES ESPECIFICAS 53,74 46,39 7,35 13,68

APLICACIÓN DE REDUCCIONES Y PENALIZACIONES (%)

<u>Criterios de subvencionabilidad (1)</u>	<u>Presentación tardía</u>	<u>Omisión declaración</u>	<u>Condicionabilidad</u>
0,00	0,00	0,00	0,00

IMPORTE (Euros)

<u>Calculado(2)</u>	<u>Reducción</u>	<u>Penalización</u>	<u>Reducción Penalización (3)</u>	<u>Penalización adicional</u>	<u>Propuesto</u>	<u>FEADER</u>	<u>MAPA</u>	<u>CAPADR</u>
2.816,00 €	385,14 €	664,94 €	332,47 €	0,00 €	2.098,39 €	1.783,63 €	108,91 €	205,85 €
<u>Importe Unitario:</u>	128,00 €	<u>Nuevo Importe Unitario:</u>	52,40 €					

(1) Con incidencias que retienen pago o deniegan el expediente.

(2) Se calcula sobre superficie declarada admisible.

(3) Aplicación del artículo 16 bis del RD 147/2023.

(4) Expediente con algunos recintos de pastos permanentes ubicados en espacios protegidos donde la carga ganadera mínima será 0,1 UGM/ha.

Puede verificar la integridad de una copia de este documento mediante la lectura del código QR adjunto o mediante el acceso a la dirección <https://ws050.juntadeandalucia.es/verificarFirma> indicando el código de VERIFICACIÓN

FIRMADO POR	JUAN JOSE SOLER GARCIA	20/02/2025	
	ROCIO GUIJARRO MILLAN		
VERIFICACIÓN	Pk2jmQ3ESFH4J84V5UNKP32UXX5TB9	PÁG. 879/1379	



RECINTOS PROPUESTOS

REF.	REFERENCIA SIGPAC	CULTIVO	S/R	USO SIGPAC	Sup. Dec. admisible	Sup. Campa	Sup. Determ.	Sup. Propuesta
4573379	18-076-010-00520-0001	ALMENDROS	S		0,60		0,60	0,60
6919429	18-071-505-00001-0003	PISTACHO	R		3,97		3,97	3,97
1700000004965781	18-076-004-00127-0001	CEBADA	R		4,83		4,83	4,83
1700000004965782	18-076-004-00123-0001	CEBADA	R		1,95		1,95	1,95
1700000004965783	18-076-004-00126-0001	CEBADA	R		2,17		2,17	2,17
1700000004965784	18-076-003-00094-0001	GUISANTES	R		2,52		2,52	2,52
1700000004965786	18-076-005-00090-0001	GUISANTES	R		0,98		0,98	0,98
1700000004965787	18-076-005-00038-0002	CEBADA	R		2,83		2,83	2,83
1700000004965788	18-076-004-00128-0001	CEBADA	R		1,67		1,67	1,67
1700000004965789	18-076-003-00084-0001	CEBADA	R		2,09	2,09	2,09	2,09
1700000004965790	18-076-003-00019-0001	GUISANTES	R		1,13		1,13	1,13
1700000004965791	18-076-006-00064-0001	GUISANTES	S		1,53		1,53	1,53
1700000004965792	18-076-004-00039-0001	CEBADA	R		3,38		3,38	3,38
1700000004965793	18-076-001-00001-0001	ALMENDROS	R		1,45	0,00	1,45	0,00
1700000004965794	18-076-008-00667-0001	ALMENDROS	R		0,05		0,05	0,05
1700000004965795	18-076-008-00638-0001	ALMENDROS	R		0,11		0,11	0,11
1700000004965796	18-076-008-00570-0001	ALMENDROS	R		0,21		0,21	0,21
1700000004965797	18-076-008-00070-0001	ALMENDROS	R		0,29		0,29	0,29
1700000004965798	18-076-008-00363-0001	ALMENDROS	R		0,15	0,00	0,15	0,00
1700000004965799	18-076-008-00315-0001	ALMENDROS	R		0,23		0,23	0,23
1700000004965800	18-076-008-00265-0001	ALMENDROS	R		0,12		0,12	0,12
1700000004965801	18-076-008-00673-0001	ALMENDROS	R		0,39		0,39	0,39
1700000004965802	18-076-008-00195-0001	ALMENDROS	R		0,09		0,09	0,09
1700000004965803	18-076-008-00166-0001	ALMENDROS	R		0,09		0,09	0,09
1700000004965804	18-076-008-00167-0001	ALMENDROS	R		0,17		0,17	0,17
1700000004965805	18-076-002-00034-0001	ALMENDROS	R		1,16		1,16	1,16
1700000004965806	18-076-002-00026-0001	ALMENDROS	S		2,26	0,00	2,26	0,00
1700000004965807	18-076-008-00255-0001	ALMENDROS	R		0,18		0,18	0,18
1700000004965808	18-076-008-00249-0001	ALMENDROS	R		0,10		0,10	0,10
1700000004965809	18-076-010-00250-0001	ALMENDROS	R		0,09		0,09	0,09
1700000004965810	18-076-001-00039-0001	ALMENDROS	S		2,21		2,21	2,21
1700000004965811	18-076-009-00031-0001	ALMENDROS	S		6,36		6,36	6,36
1700000004965812	18-076-001-00110-0001	ALMENDROS	S		0,94		0,94	0,94
1700000004965815	18-076-010-00225-0001	ALMENDROS	R		0,04		0,04	0,04
1700000004965816	18-076-001-00033-0001	ALMENDROS	S		3,49	0,00	3,49	0,00
1700000004965817	18-076-010-00094-0001	ALMENDROS	R		0,31		0,31	0,31
1700000004965818	18-076-010-00213-0001	ALMENDROS	R		0,16		0,16	0,16
1700000004965819	18-076-008-00566-0001	ALMENDROS	R		0,19		0,19	0,19
1700000004965820	18-076-010-00097-0001	ALMENDROS	S		1,16		1,16	1,16
1700000004965821	18-076-008-00695-0001	ALMENDROS	R		0,17		0,17	0,17
1700000004965822	18-076-010-00014-0001	ALMENDROS	R		0,25		0,25	0,25
1700000004965823	18-076-010-00100-0001	ALMENDROS	S		1,50		1,50	1,50
1700000004965824	18-076-008-00702-0001	ALMENDROS	R		0,17		0,17	0,17

(1) Con incidencias que retienen pago o deniegan el expediente.
 (2) Se calcula sobre superficie declarada admisible.
 (3) Aplicación del artículo 16 bis del RD 147/2023.
 (4) Expediente con algunos recintos de pastos permanentes ubicados en espacios protegidos donde la carga ganadera mínima será 0,1 UGM/ha.

Puede verificar la integridad de una copia de este documento mediante la lectura del código QR adjunto o mediante el acceso a la dirección https://ws050.juntadeandalucia.es/verificarFirma indicando el código de VERIFICACIÓN			
FIRMADO POR	JUAN JOSE SOLER GARCIA	20/02/2025	
VERIFICACIÓN	ROCIO GUIJARRO MILLAN	PÁG. 880/1379	



APELLIDOS Y NOMBRE / RAZÓN SOCIAL

TRIGUERO VALERO GREGORIO

NIF

****1387*

EXPEDIENTE

1026363

RESOLUCIÓN

DENEGACIÓN DE LA AYUDA

DATOS DE MANTENIMIENTO UNIDADES

<u>GRUPO DE PAGO</u>	<u>Sup. Dec. Admisible</u>	<u>Sup. Propuesta</u>	<u>Sobredecl.</u>	<u>% Sobredecl.</u>
ZONAS DE LIMITACIONES ESPECIFICAS	0,00	0,00	0,00	0,00

APLICACIÓN DE REDUCCIONES Y PENALIZACIONES (%)

<u>Criterios de subvencionabilidad (1)</u>	<u>Presentación tardía</u>	<u>Omisión declaración</u>	<u>Condicionabilidad</u>
100,00	0,00	0,00	0,00

IMPORTE (Euros)

<u>Calculado(2)</u>	<u>Reducción</u>	<u>Penalización</u>	<u>Reducción Penalización (3)</u>	<u>Penalización adicional</u>	<u>Propuesto</u>	<u>FEADER</u>	<u>MAPA</u>	<u>CAPADR</u>
0,00 €	0,00 €	0,00 €	0,00 €	0,00 €	0,00 €	0,00 €	0,00 €	0,00 €
<u>Importe Unitario:</u>	128,00 €	<u>Nuevo Importe Unitario:</u>	0,00 €					

INCIDENCIAS

INCIDENCIA DESCRIPCIÓN

- 74051 Solicitante de intervención 6613, que no declara ningun recinto en zona desfavorecida.
- 74053 Importe inferior a 100 Euros

(1) Con incidencias que retienen pago o deniegan el expediente.

(2) Se calcula sobre superficie declarada admisible.

(3) Aplicación del artículo 16 bis del RD 147/2023.

(4) Expediente con algunos recintos de pastos permanentes ubicados en espacios protegidos donde la carga ganadera mínima será 0,1 UGM/ha.

Puede verificar la integridad de una copia de este documento mediante la lectura del código QR adjunto o mediante el acceso a la dirección <https://ws050.juntadeandalucia.es/verificarFirma> indicando el código de VERIFICACIÓN

FIRMADO POR	JUAN JOSE SOLER GARCIA ROCIO GUIJARRO MILLAN	20/02/2025	
VERIFICACIÓN	Pk2jmQ3ESFH4J84V5UNKP32UXX5TB9	PÁG. 881/1379	



APellidos y nombre / RAZÓN SOCIAL **NIF** **EXPEDIENTE** **RESOLUCIÓN**
 TRUJILLO AGUILERA SERGIO ANTONIO ****6917* 1175923 DENEGACIÓN DE LA AYUDA

DATOS DE MANTENIMIENTO UNIDADES

GRUPO DE PAGO	Sup. Dec. Admisible	Sup. Propuesta	Sobredecl.	% Sobredecl.
ZONAS DE LIMITACIONES ESPECIFICAS	0,00	0,00	0,00	0,00

APLICACIÓN DE REDUCCIONES Y PENALIZACIONES (%)

Criterios de subvencionabilidad (1)	Presentación tardía	Omisión declaración	Condicionabilidad
100,00	0,00	0,00	0,00

IMPORTE (Euros)

Calculado(2)	Reducción	Penalización	Reducción Penalización (3)	Penalización adicional	Propuesto	FEADER	MAPA	CAPADR
0,00 €	0,00 €	0,00 €	0,00 €	0,00 €	0,00 €	0,00 €	0,00 €	0,00 €
Importe Unitario:	128,00 €	Nuevo Importe Unitario:	0,00 €					

INCIDENCIAS

INCIDENCIA DESCRIPCIÓN

- 74051 Solicitante de intervención 6613, que no declara ningun recinto en zona desfavorecida.
- 74053 Importe inferior a 100 Euros

(1) Con incidencias que retienen pago o deniegan el expediente.

(2) Se calcula sobre superficie declarada admisible.

(3) Aplicación del artículo 16 bis del RD 147/2023.

(4) Expediente con algunos recintos de pastos permanentes ubicados en espacios protegidos donde la carga ganadera mínima será 0,1 UGM/ha.

Puede verificar la integridad de una copia de este documento mediante la lectura del código QR adjunto o mediante el acceso a la dirección <https://ws050.juntadeandalucia.es/verificarFirma> indicando el código de VERIFICACIÓN

FIRMADO POR	JUAN JOSE SOLER GARCIA ROCIO GUIJARRO MILLAN	20/02/2025	
VERIFICACIÓN	Pk2jmQ3ESFH4J84V5UNKP32UXX5TB9	PÁG. 882/1379	



APELLIDOS Y NOMBRE / RAZÓN SOCIAL VALDEARENAS ASENJO MARIA DOLORES
NIF ****1319*
EXPEDIENTE 1178886
RESOLUCIÓN CONCESIÓN DE LA AYUDA

DATOS DE MANTENIMIENTO UNIDADES

GRUPO DE PAGO ZONAS DE LIMITACIONES ESPECIFICAS
Sup. Dec. Admisible 82,48
Sup. Propuesta 82,48
Sobredecl. 0,00
% Sobredecl. 0,00

APLICACIÓN DE REDUCCIONES Y PENALIZACIONES (%)

Criterios de subvencionabilidad (1)	Presentación tardía	Omisión declaración	Condicionabilidad
0,00	0,00	0,00	0,00

IMPORTE (Euros)

Calculado(2)	Reducción	Penalización	Reducción Penalización (3)	Penalización adicional	Propuesto	FEADER	MAPA	CAPADR
2.816,00 €	0,00 €	0,00 €	0,00 €	0,00 €	2.816,00 €	2.393,60 €	276,25 €	146,15 €
Importe Unitario:	128,00 €	Nuevo Importe Unitario:	34,14 €					

(1) Con incidencias que retienen pago o deniegan el expediente.

(2) Se calcula sobre superficie declarada admisible.

(3) Aplicación del artículo 16 bis del RD 147/2023.

(4) Expediente con algunos recintos de pastos permanentes ubicados en espacios protegidos donde la carga ganadera mínima será 0,1 UGM/ha.

Puede verificar la integridad de una copia de este documento mediante la lectura del código QR adjunto o mediante el acceso a la dirección <https://ws050.juntadeandalucia.es/verificarFirma> indicando el código de VERIFICACIÓN

FIRMADO POR	JUAN JOSE SOLER GARCIA	20/02/2025	
	ROCIO GUIJARRO MILLAN		
VERIFICACIÓN	Pk2jmQ3ESFH4J84V5UNKP32UXX5TB9	PÁG. 883/1379	



RECINTOS PROPUESTOS

REF.	REFERENCIA SIGPAC	CULTIVO	S/R	USO SIGPAC	Sup. Dec. admisible	Sup. Campa	Sup. Determ.	Sup. Propuesta
-1872865	18-130-013-00067-0007	PASTOS PERMANENTES DE 5 O MAS AÑOS	S		0,01		0,01	0,01
-1872864	18-130-013-00040-0005	PASTOS PERMANENTES DE 5 O MAS AÑOS	S		0,01		0,01	0,01
-1513720	18-130-014-00204-0001	PASTOS PERMANENTES DE 5 O MAS AÑOS	S		0,01		0,01	0,01
-69234	18-130-014-00059-0008	PASTOS PERMANENTES DE 5 O MAS AÑOS	S		0,01		0,01	0,01
-69233	18-130-014-00059-0005	PASTOS PERMANENTES DE 5 O MAS AÑOS	S		0,13		0,13	0,13
-69232	18-130-014-00059-0004	PASTOS PERMANENTES DE 5 O MAS AÑOS	S		0,82		0,82	0,82
-69231	18-130-014-00059-0002	PASTOS PERMANENTES DE 5 O MAS AÑOS	S		0,19		0,19	0,19
-69230	18-130-013-00067-0004	PASTOS PERMANENTES DE 5 O MAS AÑOS	S		0,18		0,18	0,18
6852057	18-130-900-99000-9900	PASTOS PERMANENTES DE 5 O MAS AÑOS	S		63,26		63,26	63,26
1700000005124246	18-130-001-00238-0001	PASTOS PERMANENTES DE 5 O MAS AÑOS	S		1,39		1,39	1,39
1700000005124247	18-130-013-00040-0003	TOMATE	R		0,32		0,32	0,32
1700000005124248	18-130-013-00067-0002	PASTOS PERMANENTES DE 5 O MAS AÑOS	S		1,04		1,04	1,04
1700000005124249	18-130-013-00040-0004	PASTOS PERMANENTES DE 5 O MAS AÑOS	R		0,63		0,63	0,63
1700000005124250	18-130-013-00041-0001	PASTOS PERMANENTES DE 5 O MAS AÑOS	S		0,05		0,05	0,05
1700000005124251	18-130-013-00042-0001	PASTOS PERMANENTES DE 5 O MAS AÑOS	S		0,10		0,10	0,10
1700000005124252	18-130-014-00080-0001	PASTOS PERMANENTES DE 5 O MAS AÑOS	S		0,37		0,37	0,37
1700000005124253	18-130-014-00081-0001	PASTOS PERMANENTES DE 5 O MAS AÑOS	S		0,10		0,10	0,10
1700000005124254	18-130-014-00082-0001	PASTOS PERMANENTES DE 5 O MAS AÑOS	S		0,10		0,10	0,10
1700000005124255	18-130-014-00198-0001	PASTOS PERMANENTES DE 5 O MAS AÑOS	S		0,26		0,26	0,26
1700000005124256	18-130-001-00363-0001	PASTOS PERMANENTES DE 5 O MAS AÑOS	S		0,86		0,86	0,86
1700000005124257	18-130-014-00170-0001	PASTOS PERMANENTES DE 5 O MAS AÑOS	S		0,57		0,57	0,57
1700000005124260	18-130-002-00143-0001	PASTOS PERMANENTES DE 5 O MAS AÑOS	S		0,27		0,27	0,27
1700000005124261	18-130-002-00131-0003	PASTOS PERMANENTES DE 5 O MAS AÑOS	S		0,19		0,19	0,19
1700000005124263	18-130-014-00044-0001	PASTOS PERMANENTES DE 5 O MAS AÑOS	S		0,52		0,52	0,52
1700000005124264	18-130-014-00049-0001	PASTOS PERMANENTES DE 5 O MAS AÑOS	S		3,01		3,01	3,01
1700000005124265	18-130-002-00125-0005	PASTOS PERMANENTES DE 5 O MAS AÑOS	S		0,33		0,33	0,33
1700000005124266	18-130-001-00366-0001	PASTOS PERMANENTES DE 5 O MAS AÑOS	S		0,19		0,19	0,19
1700000005124267	18-130-002-00131-0004	PASTOS PERMANENTES DE 5 O MAS AÑOS	S		0,18		0,18	0,18
1700000005124268	18-130-002-00125-0002	PASTOS PERMANENTES DE 5 O MAS AÑOS	S		0,22		0,22	0,22
1700000005124269	18-130-003-00440-0001	PASTOS PERMANENTES DE 5 O MAS AÑOS	S		0,02		0,02	0,02
1700000005124270	18-130-002-00143-0002	PASTOS PERMANENTES DE 5 O MAS AÑOS	S		0,05		0,05	0,05
1700000005124271	18-130-013-00070-0001	PASTOS PERMANENTES DE 5 O MAS AÑOS	S		0,04		0,04	0,04
1700000005124272	18-130-013-00070-0002	PASTOS PERMANENTES DE 5 O MAS AÑOS	S		0,03		0,03	0,03
1700000005124273	18-130-014-00058-0002	PASTOS PERMANENTES DE 5 O MAS AÑOS	S		0,10		0,10	0,10
1700000005124274	18-130-014-00060-0001	PASTOS PERMANENTES DE 5 O MAS AÑOS	S		0,25		0,25	0,25
1700000005124275	18-130-014-00040-0001	PASTOS PERMANENTES DE 5 O MAS AÑOS	S		2,09		2,09	2,09
1700000005124276	18-130-014-00059-0001	PASTOS PERMANENTES DE 5 O MAS AÑOS	S		0,83		0,83	0,83
1700000005124277	18-130-014-00055-0001	PASTOS PERMANENTES DE 5 O MAS AÑOS	S		0,49		0,49	0,49
1700000005124278	18-130-014-00056-0002	PASTOS PERMANENTES DE 5 O MAS AÑOS	S		3,26		3,26	3,26

Datos considerados para el Cálculo de la Carga Ganadera del expediente

Superficie determinada para Cálculo Carga Ganadera: 82,16 ha
 Carga Ganadera del Expediente: 0,26 ugm/ha (4)

Explotación	Especie	Ugm Calculada para CG
ES189040000013	CAPRINA	1,18
ES189040000013	OVINA	20,50

(1) Con incidencias que retienen pago o deniegan el expediente.
 (2) Se calcula sobre superficie declarada admisible.
 (3) Aplicación del artículo 16 bis del RD 147/2023.
 (4) Expediente con algunos recintos de pastos permanentes ubicados en espacios protegidos donde la carga ganadera mínima será 0,1 UGM/ha.

Puede verificar la integridad de una copia de este documento mediante la lectura del código QR adjunto o mediante el acceso a la dirección https://ws050.juntadeandalucia.es/verificarFirma indicando el código de VERIFICACIÓN			
FIRMADO POR	JUAN JOSE SOLER GARCIA ROCIO GUIJARRO MILLAN	20/02/2025	
VERIFICACIÓN	Pk2jmQ3ESFH4J84V5UNKP32UXX5TB9	PÁG. 884/1379	



Recintos Determinados para el Cálculo de Garga Ganadera

REF.	REFERENCIA SIGPAC	CULTIVO	DESCRIPCIÓN CULTIVO	S/R	SUP. PROPUESTA (ha)
-1872865	18-130-013-00067-00007	62000	PASTOS PERMANENTES DE 5 O MAS AÑOS-SIN VARIEDAD	S	0,01
-1872864	18-130-013-00040-00005	62000	PASTOS PERMANENTES DE 5 O MAS AÑOS-SIN VARIEDAD	S	0,01
-1513720	18-130-014-00204-00001	62000	PASTOS PERMANENTES DE 5 O MAS AÑOS-SIN VARIEDAD	S	0,01
-69234	18-130-014-00059-00008	62000	PASTOS PERMANENTES DE 5 O MAS AÑOS-SIN VARIEDAD	S	0,01
-69233	18-130-014-00059-00005	62000	PASTOS PERMANENTES DE 5 O MAS AÑOS-SIN VARIEDAD	S	0,13
-69232	18-130-014-00059-00004	62000	PASTOS PERMANENTES DE 5 O MAS AÑOS-SIN VARIEDAD	S	0,82
-69231	18-130-014-00059-00002	62000	PASTOS PERMANENTES DE 5 O MAS AÑOS-SIN VARIEDAD	S	0,19
-69230	18-130-013-00067-00004	62000	PASTOS PERMANENTES DE 5 O MAS AÑOS-SIN VARIEDAD	S	0,18
6852057	18-130-900-99000-99001	62000	PASTOS PERMANENTES DE 5 O MAS AÑOS-SIN VARIEDAD	S	63,26
1700000005124246	18-130-001-00238-00001	62000	PASTOS PERMANENTES DE 5 O MAS AÑOS-SIN VARIEDAD	S	1,39
1700000005124248	18-130-013-00067-00002	62000	PASTOS PERMANENTES DE 5 O MAS AÑOS-SIN VARIEDAD	S	1,04
1700000005124249	18-130-013-00040-00004	62000	PASTOS PERMANENTES DE 5 O MAS AÑOS-SIN VARIEDAD	R	0,63
1700000005124250	18-130-013-00041-00001	62000	PASTOS PERMANENTES DE 5 O MAS AÑOS-SIN VARIEDAD	S	0,05
1700000005124251	18-130-013-00042-00001	62000	PASTOS PERMANENTES DE 5 O MAS AÑOS-SIN VARIEDAD	S	0,10
1700000005124252	18-130-014-00080-00001	62000	PASTOS PERMANENTES DE 5 O MAS AÑOS-SIN VARIEDAD	S	0,37
1700000005124253	18-130-014-00081-00001	62000	PASTOS PERMANENTES DE 5 O MAS AÑOS-SIN VARIEDAD	S	0,10
1700000005124254	18-130-014-00082-00001	62000	PASTOS PERMANENTES DE 5 O MAS AÑOS-SIN VARIEDAD	S	0,10
1700000005124255	18-130-014-00198-00001	62000	PASTOS PERMANENTES DE 5 O MAS AÑOS-SIN VARIEDAD	S	0,26
1700000005124256	18-130-001-00363-00001	62000	PASTOS PERMANENTES DE 5 O MAS AÑOS-SIN VARIEDAD	S	0,86
1700000005124257	18-130-014-00170-00001	62000	PASTOS PERMANENTES DE 5 O MAS AÑOS-SIN VARIEDAD	S	0,57
1700000005124260	18-130-002-00143-00001	62000	PASTOS PERMANENTES DE 5 O MAS AÑOS-SIN VARIEDAD	S	0,27
1700000005124261	18-130-002-00131-00003	62000	PASTOS PERMANENTES DE 5 O MAS AÑOS-SIN VARIEDAD	S	0,19
1700000005124263	18-130-014-00044-00001	62000	PASTOS PERMANENTES DE 5 O MAS AÑOS-SIN VARIEDAD	S	0,52
1700000005124264	18-130-014-00049-00001	62000	PASTOS PERMANENTES DE 5 O MAS AÑOS-SIN VARIEDAD	S	3,01
1700000005124265	18-130-002-00125-00005	62000	PASTOS PERMANENTES DE 5 O MAS AÑOS-SIN VARIEDAD	S	0,33
1700000005124266	18-130-001-00366-00001	62000	PASTOS PERMANENTES DE 5 O MAS AÑOS-SIN VARIEDAD	S	0,19
1700000005124267	18-130-002-00131-00004	62000	PASTOS PERMANENTES DE 5 O MAS AÑOS-SIN VARIEDAD	S	0,18
1700000005124268	18-130-002-00125-00002	62000	PASTOS PERMANENTES DE 5 O MAS AÑOS-SIN VARIEDAD	S	0,22
1700000005124269	18-130-003-00440-00001	62000	PASTOS PERMANENTES DE 5 O MAS AÑOS-SIN VARIEDAD	S	0,02
1700000005124270	18-130-002-00143-00002	62000	PASTOS PERMANENTES DE 5 O MAS AÑOS-SIN VARIEDAD	S	0,05
1700000005124271	18-130-013-00070-00001	62000	PASTOS PERMANENTES DE 5 O MAS AÑOS-SIN VARIEDAD	S	0,04
1700000005124272	18-130-013-00070-00002	62000	PASTOS PERMANENTES DE 5 O MAS AÑOS-SIN VARIEDAD	S	0,03
1700000005124273	18-130-014-00058-00002	62000	PASTOS PERMANENTES DE 5 O MAS AÑOS-SIN VARIEDAD	S	0,10
1700000005124274	18-130-014-00060-00001	62000	PASTOS PERMANENTES DE 5 O MAS AÑOS-SIN VARIEDAD	S	0,25
1700000005124275	18-130-014-00040-00001	62000	PASTOS PERMANENTES DE 5 O MAS AÑOS-SIN VARIEDAD	S	2,09
1700000005124276	18-130-014-00059-00001	62000	PASTOS PERMANENTES DE 5 O MAS AÑOS-SIN VARIEDAD	S	0,83
1700000005124277	18-130-014-00055-00001	62000	PASTOS PERMANENTES DE 5 O MAS AÑOS-SIN VARIEDAD	S	0,49

(1) Con incidencias que retienen pago o deniegan el expediente.

(2) Se calcula sobre superficie declarada admisible.

(3) Aplicación del artículo 16 bis del RD 147/2023.

(4) Expediente con algunos recintos de pastos permanentes ubicados en espacios protegidos donde la carga ganadera mínima será 0,1 UGM/ha.

<p>Puede verificar la integridad de una copia de este documento mediante la lectura del código QR adjunto o mediante el acceso a la dirección https://ws050.juntadeandalucia.es/verificarFirma indicando el código de VERIFICACIÓN</p>			
FIRMADO POR	JUAN JOSE SOLER GARCIA	20/02/2025	
VERIFICACIÓN	ROCIO GUIJARRO MILLAN	PÁG. 885/1379	

Pk2jmQ3ESFH4J84V5UNKP32UX5TB9



Recintos Determinados para el Cálculo de Carga Ganadera

REF.	REFERENCIA SIGPAC	CULTIVO	DESCRIPCIÓN CULTIVO	S/R	SUP. PROPUESTA (ha)
1700000005124278	18-130-014-00056-00002	62000	PASTOS PERMANENTES DE 5 O MAS AÑOS-SIN VARIEDAD	S	3,26

Incidencias de carga ganadera

INCIDENCIA DESCRIPCIÓN

86128	Recinto de Forrajerías que no ha contabilizado para Carga Ganadera por no tener una explotación válida para el cálculo de la Carga Ganadera				
	Recinto:18-130-013-00067-00007	Cultivo:62	PASTOS PERMANENTES DE 5 O MAS AÑOS-		
	Recinto:18-130-013-00040-00005	Cultivo:62	PASTOS PERMANENTES DE 5 O MAS AÑOS-		
	Recinto:18-130-014-00204-00001	Cultivo:62	PASTOS PERMANENTES DE 5 O MAS AÑOS-		
	Recinto:18-130-014-00059-00008	Cultivo:62	PASTOS PERMANENTES DE 5 O MAS AÑOS-		
	Recinto:18-130-014-00059-00005	Cultivo:62	PASTOS PERMANENTES DE 5 O MAS AÑOS-		
	Recinto:18-130-014-00059-00004	Cultivo:62	PASTOS PERMANENTES DE 5 O MAS AÑOS-		
	Recinto:18-130-014-00059-00002	Cultivo:62	PASTOS PERMANENTES DE 5 O MAS AÑOS-		
	Recinto:18-130-013-00067-00004	Cultivo:62	PASTOS PERMANENTES DE 5 O MAS AÑOS-		
	Recinto:18-130-900-99000-99001	Cultivo:62	PASTOS PERMANENTES DE 5 O MAS AÑOS-		
	Recinto:18-130-001-00238-00001	Cultivo:62	PASTOS PERMANENTES DE 5 O MAS AÑOS-		
	Recinto:18-130-013-00067-00002	Cultivo:62	PASTOS PERMANENTES DE 5 O MAS AÑOS-		
	Recinto:18-130-013-00040-00004	Cultivo:62	PASTOS PERMANENTES DE 5 O MAS AÑOS-		
	Recinto:18-130-013-00041-00001	Cultivo:62	PASTOS PERMANENTES DE 5 O MAS AÑOS-		
	Recinto:18-130-013-00042-00001	Cultivo:62	PASTOS PERMANENTES DE 5 O MAS AÑOS-		
	Recinto:18-130-014-00080-00001	Cultivo:62	PASTOS PERMANENTES DE 5 O MAS AÑOS-		
	Recinto:18-130-014-00081-00001	Cultivo:62	PASTOS PERMANENTES DE 5 O MAS AÑOS-		
	Recinto:18-130-014-00082-00001	Cultivo:62	PASTOS PERMANENTES DE 5 O MAS AÑOS-		
	Recinto:18-130-014-00198-00001	Cultivo:62	PASTOS PERMANENTES DE 5 O MAS AÑOS-		
	Recinto:18-130-001-00363-00001	Cultivo:62	PASTOS PERMANENTES DE 5 O MAS AÑOS-		
	Recinto:18-130-014-00170-00001	Cultivo:62	PASTOS PERMANENTES DE 5 O MAS AÑOS-		
	Recinto:18-130-002-00143-00001	Cultivo:62	PASTOS PERMANENTES DE 5 O MAS AÑOS-		
	Recinto:18-130-002-00131-00003	Cultivo:62	PASTOS PERMANENTES DE 5 O MAS AÑOS-		
	Recinto:18-130-014-00044-00001	Cultivo:62	PASTOS PERMANENTES DE 5 O MAS AÑOS-		
	Recinto:18-130-014-00049-00001	Cultivo:62	PASTOS PERMANENTES DE 5 O MAS AÑOS-		
	Recinto:18-130-002-00125-00005	Cultivo:62	PASTOS PERMANENTES DE 5 O MAS AÑOS-		
	Recinto:18-130-001-00366-00001	Cultivo:62	PASTOS PERMANENTES DE 5 O MAS AÑOS-		
	Recinto:18-130-002-00131-00004	Cultivo:62	PASTOS PERMANENTES DE 5 O MAS AÑOS-		
	Recinto:18-130-002-00125-00002	Cultivo:62	PASTOS PERMANENTES DE 5 O MAS AÑOS-		
	Recinto:18-130-003-00440-00001	Cultivo:62	PASTOS PERMANENTES DE 5 O MAS AÑOS-		
	Recinto:18-130-002-00143-00002	Cultivo:62	PASTOS PERMANENTES DE 5 O MAS AÑOS-		
	Recinto:18-130-013-00070-00001	Cultivo:62	PASTOS PERMANENTES DE 5 O MAS AÑOS-		
	Recinto:18-130-013-00070-00002	Cultivo:62	PASTOS PERMANENTES DE 5 O MAS AÑOS-		
	Recinto:18-130-014-00058-00002	Cultivo:62	PASTOS PERMANENTES DE 5 O MAS AÑOS-		
	Recinto:18-130-014-00060-00001	Cultivo:62	PASTOS PERMANENTES DE 5 O MAS AÑOS-		
	Recinto:18-130-014-00040-00001	Cultivo:62	PASTOS PERMANENTES DE 5 O MAS AÑOS-		
	Recinto:18-130-014-00059-00001	Cultivo:62	PASTOS PERMANENTES DE 5 O MAS AÑOS-		
	Recinto:18-130-014-00055-00001	Cultivo:62	PASTOS PERMANENTES DE 5 O MAS AÑOS-		
	Recinto:18-130-014-00056-00002	Cultivo:62	PASTOS PERMANENTES DE 5 O MAS AÑOS-		

(1) Con incidencias que retienen pago o deniegan el expediente.

(2) Se calcula sobre superficie declarada admisible.

(3) Aplicación del artículo 16 bis del RD 147/2023.

(4) Expediente con algunos recintos de pastos permanentes ubicados en espacios protegidos donde la carga ganadera mínima será 0,1 UGM/ha.

Puede verificar la integridad de una copia de este documento mediante la lectura del código QR adjunto o mediante el acceso a la dirección <https://ws050.juntadeandalucia.es/verificarFirma> indicando el código de VERIFICACIÓN

FIRMADO POR	JUAN JOSE SOLER GARCIA	20/02/2025	
	ROCIO GUIJARRO MILLAN		
VERIFICACIÓN	Pk2jmQ3ESFH4J84V5UNKP32UXX5TB9	PÁG. 886/1379	



APELLIDOS Y NOMBRE / RAZÓN SOCIAL

VALDEARENAS PEÑA ANTONIO

NIF

****6347*

EXPEDIENTE

1244439

RESOLUCIÓN

CONCESIÓN DE LA AYUDA

DATOS DE MANTENIMIENTO UNIDADES

GRUPO DE PAGO

ZONAS DE LIMITACIONES ESPECIFICAS

Sup. Dec. Admisible	Sup. Propuesta	Sobredecl.	% Sobredecl.
6,52	6,52	0,00	0,00

APLICACIÓN DE REDUCCIONES Y PENALIZACIONES (%)

Criterios de subvencionabilidad (1)	Presentación tardía	Omisión declaración	Condicionalidad
0,00	0,00	0,00	0,00

IMPORTE (Euros)

Calculado(2)	Reducción	Penalización	Reducción Penalización (3)	Penalización adicional	Propuesto	FEADER	MAPA	CAPADR
834,56 €	0,00 €	0,00 €	0,00 €	0,00 €	834,56 €	709,38 €	81,87 €	43,31 €
Importe Unitario:	128,00 €	Nuevo Importe Unitario:	128,00 €					

RECINTOS PROPUESTOS

REF.	REFERENCIA SIGPAC	CULTIVO	S/R	USO SIGPAC	Sup. Dec. admisible	Sup. Campo	Sup. Determ.	Sup. Propuesta
-1886255	18-130-014-00188-0010	BARBECHO TRADICIONAL	R		0,12		0,12	0,12
-1549175	18-130-014-00196-0001	BARBECHO TRADICIONAL	S		0,11		0,11	0,11
-1549174	18-130-014-00191-0003	TOMATE	R		0,03		0,03	0,03
-1549173	18-130-014-00191-0003	TOMATE	R		0,03		0,03	0,03
4645195	18-130-014-00188-0003	BARBECHO TRADICIONAL	R		2,42		2,42	2,42
4645196	18-130-014-00188-0004	BARBECHO TRADICIONAL	R		0,40		0,40	0,40
4645234	18-130-014-00190-0003	BARBECHO TRADICIONAL	R		0,17		0,17	0,17
4645235	18-130-014-00190-0005	BARBECHO TRADICIONAL	R		0,13		0,13	0,13
4645241	18-130-014-00191-0003	TOMATE	R		0,33		0,33	0,33
4645256	18-130-014-00193-0002	BARBECHO TRADICIONAL	R		0,14		0,14	0,14
4645258	18-130-014-00194-0002	BARBECHO TRADICIONAL	S		0,21		0,21	0,21
4645259	18-130-014-00194-0004	BARBECHO TRADICIONAL	S		0,08		0,08	0,08
4645292	18-130-014-00196-0001	BARBECHO TRADICIONAL	S		0,07		0,07	0,07
4645313	18-130-014-00201-0001	BARBECHO TRADICIONAL	R		0,41		0,41	0,41
4645314	18-130-014-00201-0002	BARBECHO TRADICIONAL	R		0,17		0,17	0,17
4648883	18-130-013-00291-0002	BARBECHO TRADICIONAL	S		1,39		1,39	1,39
4648891	18-130-011-00118-0002	BARBECHO TRADICIONAL	R		0,31		0,31	0,31

INCIDENCIAS

INCIDENCIA DESCRIPCIÓN

3795	Recinto declarado con una situación de riesgo de abandono. Recinto:18-130-011-00118-00002 Cultivo: - Recinto:18-130-013-00291-00002 Cultivo: - Recinto:18-130-014-00188-00003 Cultivo: - Recinto:18-130-014-00188-00004 Cultivo: - Recinto:18-130-014-00188-00010 Cultivo: - Recinto:18-130-014-00190-00003 Cultivo: - Recinto:18-130-014-00190-00005 Cultivo: - Recinto:18-130-014-00193-00002 Cultivo: - Recinto:18-130-014-00194-00002 Cultivo: - Recinto:18-130-014-00194-00004 Cultivo: - Recinto:18-130-014-00196-00001 Cultivo: - Recinto:18-130-014-00201-00001 Cultivo: -
------	--

(1) Con incidencias que retienen pago o deniegan el expediente.

(2) Se calcula sobre superficie declarada admisible.

(3) Aplicación del artículo 16 bis del RD 147/2023.

(4) Expediente con algunos recintos de pastos permanentes ubicados en espacios protegidos donde la carga ganadera mínima será 0,1 UGM/ha.

Puede verificar la integridad de una copia de este documento mediante la lectura del código QR adjunto o mediante el acceso a la dirección <https://ws050.juntadeandalucia.es/verificarFirma> indicando el código de VERIFICACIÓN

FIRMADO POR	JUAN JOSE SOLER GARCIA	20/02/2025	
	ROCIO GUIJARRO MILLAN		
VERIFICACIÓN	Pk2jmQ3ESFH4J84V5UNKP32UXX5TB9	PÁG. 887/1379	



Datos considerados para el Cálculo de la Carga Ganadera del expediente

Superficie determinada para Cálculo Carga Ganadera: 0,00 ha
Carga Ganadera del Expediente: 0,00 ugm/ha

Incidencias de carga ganadera

INCIDENCIA DESCRIPCIÓN

86132	Recinto superficie forrajera que no realiza la actividad de producción de pastoreo.
	Recinto:18-130-014-00188-00010 Cultivo:20000 BARBECHO TRADICIONAL-SIN VARIEDAD Regadío
	Recinto:18-130-014-00196-00001 Cultivo:20000 BARBECHO TRADICIONAL-SIN VARIEDAD Secano
	Recinto:18-130-014-00188-00003 Cultivo:20000 BARBECHO TRADICIONAL-SIN VARIEDAD Regadío
	Recinto:18-130-014-00188-00004 Cultivo:20000 BARBECHO TRADICIONAL-SIN VARIEDAD Regadío
	Recinto:18-130-014-00190-00003 Cultivo:20000 BARBECHO TRADICIONAL-SIN VARIEDAD Regadío
	Recinto:18-130-014-00190-00005 Cultivo:20000 BARBECHO TRADICIONAL-SIN VARIEDAD Regadío
	Recinto:18-130-014-00193-00002 Cultivo:20000 BARBECHO TRADICIONAL-SIN VARIEDAD Regadío
	Recinto:18-130-014-00194-00002 Cultivo:20000 BARBECHO TRADICIONAL-SIN VARIEDAD Secano
	Recinto:18-130-014-00194-00004 Cultivo:20000 BARBECHO TRADICIONAL-SIN VARIEDAD Secano
	Recinto:18-130-014-00196-00001 Cultivo:20000 BARBECHO TRADICIONAL-SIN VARIEDAD Secano
	Recinto:18-130-014-00201-00001 Cultivo:20000 BARBECHO TRADICIONAL-SIN VARIEDAD Regadío
	Recinto:18-130-014-00201-00002 Cultivo:20000 BARBECHO TRADICIONAL-SIN VARIEDAD Regadío
	Recinto:18-130-013-00291-00002 Cultivo:20000 BARBECHO TRADICIONAL-SIN VARIEDAD Secano
	Recinto:18-130-011-00118-00002 Cultivo:20000 BARBECHO TRADICIONAL-SIN VARIEDAD Regadío

(1) Con incidencias que retienen pago o deniegan el expediente.

(2) Se calcula sobre superficie declarada admisible.

(3) Aplicación del artículo 16 bis del RD 147/2023.

(4) Expediente con algunos recintos de pastos permanentes ubicados en espacios protegidos donde la carga ganadera mínima será 0,1 UGM/ha.

Puede verificar la integridad de una copia de este documento mediante la lectura del código QR adjunto o mediante el acceso a la dirección <https://ws050.juntadeandalucia.es/verificarFirma> indicando el código de VERIFICACIÓN

FIRMADO POR	JUAN JOSE SOLER GARCIA	20/02/2025	
	ROCIO GUIJARRO MILLAN		
VERIFICACIÓN	Pk2jmQ3ESFH4J84V5UNKP32UXX5TB9	PÁG. 888/1379	



APELLIDOS Y NOMBRE / RAZÓN SOCIAL

VALDEARENAS VALDEARENAS LUIS

NIF
****4938*

EXPEDIENTE
1204063

RESOLUCIÓN
CONCESIÓN DE LA AYUDA

DATOS DE MANTENIMIENTO UNIDADES

GRUPO DE PAGO	Sup. Dec. Admisible	Sup. Propuesta	Sobredecl.	% Sobredecl.
ZONAS DE LIMITACIONES ESPECIFICAS	4,58	4,58	0,00	0,00

APLICACIÓN DE REDUCCIONES Y PENALIZACIONES (%)

Criterios de subvencionabilidad (1)	Presentación tardía	Omisión declaración	Condicionalidad
0,00	0,00	0,00	0,00

IMPORTE (Euros)

Calculado(2)	Reducción	Penalización	Reducción Penalización (3)	Penalización adicional	Propuesto	FEADER	MAPA	CAPADR
586,24 €	0,00 €	0,00 €	0,00 €	0,00 €	586,24 €	498,30 €	57,51 €	30,43 €
Importe Unitario:	128,00 €	Nuevo Importe Unitario:	128,00 €					

RECINTOS PROPUESTOS

REF.	REFERENCIA SIGPAC	CULTIVO	S/R	USO SIGPAC	Sup. Dec. admisible	Sup. Campo	Sup. Determ.	Sup. Propuesta
-1872452	18-130-013-00068-0005	GUISANTES	R		0,62		0,62	0,62
-1357676	18-130-013-00064-0003	ALUBIAS	R		0,47		0,47	0,47
-1357653	18-130-013-00064-0003	BARBECHO TRADICIONAL	R		0,42		0,42	0,42
-708508	18-130-013-00068-0002	AVENA	R		0,39		0,39	0,39
-153585	18-130-014-00171-0004	BARBECHO TRADICIONAL	R		1,73		1,73	1,73
-153497	18-130-013-00064-0003	BARBECHO TRADICIONAL	R		0,22		0,22	0,22
4760634	18-130-013-00068-0002	GUISANTES	R		0,73		0,73	0,73

Datos considerados para el Cálculo de la Carga Ganadera del expediente

Superficie determinada para Cálculo Carga Ganadera: 0,00 ha
Carga Ganadera del Expediente: 0,00 ugm/ha

Incidencias de carga ganadera

INCIDENCIA DESCRIPCIÓN

86132	Recinto superficie forrajera que no realiza la actividad de producción de pastoreo. Recinto:18-130-013-00064-00003 Cultivo:20000 BARBECHO TRADICIONAL-SIN VARIEDAD Regadío Recinto:18-130-014-00171-00004 Cultivo:20000 BARBECHO TRADICIONAL-SIN VARIEDAD Regadío Recinto:18-130-013-00064-00003 Cultivo:20000 BARBECHO TRADICIONAL-SIN VARIEDAD Regadío
-------	---

(1) Con incidencias que retienen pago o deniegan el expediente.

(2) Se calcula sobre superficie declarada admisible.

(3) Aplicación del artículo 16 bis del RD 147/2023.

(4) Expediente con algunos recintos de pastos permanentes ubicados en espacios protegidos donde la carga ganadera mínima será 0,1 UGM/ha.

Puede verificar la integridad de una copia de este documento mediante la lectura del código QR adjunto o mediante el acceso a la dirección <https://ws050.juntadeandalucia.es/verificarFirma> indicando el código de VERIFICACIÓN

FIRMADO POR	JUAN JOSE SOLER GARCIA	20/02/2025
	ROCIO GUIJARRO MILLAN	
VERIFICACIÓN	Pk2jmQ3ESFH4J84V5UNKP32UX5TB9	PÁG. 889/1379





APELLIDOS Y NOMBRE / RAZÓN SOCIAL

VALDIVIA IBAÑEZ FRANCISCO

NIF

****7460*

EXPEDIENTE

1120413

RESOLUCIÓN

CONCESIÓN DE LA AYUDA

DATOS DE MANTENIMIENTO UNIDADES

GRUPO DE PAGO	Sup. Dec. Admisible	Sup. Propuesta	Sobredecl.	% Sobredecl.
ZONAS DE LIMITACIONES ESPECIFICAS	319,20	319,20	0,00	0,00

APLICACIÓN DE REDUCCIONES Y PENALIZACIONES (%)

Criterios de subvencionabilidad (1)	Presentación tardía	Omisión declaración	Condicionalidad
0,00	0,00	0,00	0,00

IMPORTE (Euros)

Calculado(2)	Reducción	Penalización	Reducción Penalización (3)	Penalización adicional	Propuesto	FEADER	MAPA	CAPADR
2.816,00 €	0,00 €	0,00 €	0,00 €	0,00 €	2.816,00 €	2.393,60 €	276,25 €	146,15 €
Importe Unitario:	128,00 €	Nuevo Importe Unitario:	8,82 €					

RECINTOS PROPUESTOS

REF.	REFERENCIA SIGPAC	CULTIVO	S/R	USO SIGPAC	Sup. Dec. Admisible	Sup. Campo	Sup. Determ.	Sup. Propuesta
6820462	18-130-900-99000-9900	PASTOS PERMANENTES DE 5 O MAS AÑOS	S		319,20		319,20	319,20

Datos considerados para el Cálculo de la Carga Ganadera del expediente

Superficie determinada para Cálculo Carga Ganadera: 319,20 ha
 Carga Ganadera del Expediente: 0,44 ugm/ha (4)

Explotación	Especie	Ugm Calculada para CG
ES189040000030	CAPRINA	4,42
ES189040000030	OVINA	136,06

Recintos Determinados para el Cálculo de Garga Ganadera

REF.	REFERENCIA SIGPAC	CULTIVO	DESCRIPCIÓN CULTIVO	S/R	SUP. PROPUESTA (ha)
6820462	18-130-900-99000-99001	62000	PASTOS PERMANENTES DE 5 O MAS AÑOS-SIN VARIEDAD	S	319,20

Incidencias de carga ganadera

INCIDENCIA DESCRIPCIÓN

86128 Recinto de Forrajes que no ha contabilizado para Carga Ganadera por no tener una explotación válida para el cálculo de la Carga Ganadera
 Recinto:18-130-900-99000-99001 Cultivo:62 PASTOS PERMANENTES DE 5 O MAS AÑOS-

(1) Con incidencias que retienen pago o deniegan el expediente.

(2) Se calcula sobre superficie declarada admisible.

(3) Aplicación del artículo 16 bis del RD 147/2023.

(4) Expediente con algunos recintos de pastos permanentes ubicados en espacios protegidos donde la carga ganadera mínima será 0,1 UGM/ha.

Puede verificar la integridad de una copia de este documento mediante la lectura del código QR adjunto o mediante el acceso a la dirección <https://ws050.juntadeandalucia.es/verificarFirma> indicando el código de VERIFICACIÓN

FIRMADO POR	JUAN JOSE SOLER GARCIA	20/02/2025
	ROCIO GUIJARRO MILLAN	
VERIFICACIÓN	Pk2jmQ3ESFH4J84V5UNKP32UXX5TB9	PÁG. 890/1379





APELLIDOS Y NOMBRE / RAZÓN SOCIAL

VALENZUELA CASAS JUAN JESUS

NIF
****5433*

EXPEDIENTE
1227917

RESOLUCIÓN
CONCESIÓN DE LA AYUDA

DATOS DE MANTENIMIENTO UNIDADES

GRUPO DE PAGO

ZONAS DE LIMITACIONES ESPECIFICAS

Sup. Dec. Admisible	Sup. Propuesta	Sobredecl.	% Sobredecl.
66,25	66,25	0,00	0,00

APLICACIÓN DE REDUCCIONES Y PENALIZACIONES (%)

Criterios de subvencionabilidad (1)	Presentación tardía	Omisión declaración	Condicionalidad
0,00	0,00	0,00	0,00

IMPORTE (Euros)

Calculado(2)	Reducción	Penalización	Reducción Penalización (3)	Penalización adicional	Propuesto	FEADER	MAPA	CAPADR
2.816,00 €	0,00 €	0,00 €	0,00 €	0,00 €	2.816,00 €	2.393,60 €	276,25 €	146,15 €
Importe Unitario:	128,00 €	Nuevo Importe Unitario:	42,51 €					

RECINTOS PROPUESTOS

REF.	REFERENCIA SIGPAC	CULTIVO	S/R	USO SIGPAC	Sup. Dec. admisible	Sup. Campo	Sup. Determ.	Sup. Propuesta
6838394	18-110-900-99000-9900	PASTOS PERMANENTES DE 5 O MAS AÑOS	S		66,25		66,25	66,25

Datos considerados para el Cálculo de la Carga Ganadera del expediente

Superficie determinada para Cálculo Carga Ganadera: 66,25 ha
Carga Ganadera del Expediente: 0,36 ugm/ha (4)

Explotación	Especie	Ugm Calculada para CG
ES181080000001	CAPRINA	8,98
ES181080000001	OVINA	0,53
ES181080000033	BOVINA	9,25
ES181080023000	BOVINA	5,22

Recintos Determinados para el Cálculo de Garga Ganadera

REF.	REFERENCIA SIGPAC	CULTIVO	DESCRIPCIÓN CULTIVO	S/R	SUP. PROPUESTA (ha)
6838394	18-110-900-99000-99001	62000	PASTOS PERMANENTES DE 5 O MAS AÑOS-SIN VARIEDAD	S	66,25

Incidencias de carga ganadera

INCIDENCIA DESCRIPCIÓN

86128 Recinto de Forrajes que no ha contabilizado para Carga Ganadera por no tener una explotación válida para el cálculo de la Carga Ganadera
Recinto:18-110-900-99000-99001 Cultivo:62 PASTOS PERMANENTES DE 5 O MAS AÑOS-
Recinto:18-110-900-99000-99001 Cultivo:62 PASTOS PERMANENTES DE 5 O MAS AÑOS-

(1) Con incidencias que retienen pago o deniegan el expediente.

(2) Se calcula sobre superficie declarada admisible.

(3) Aplicación del artículo 16 bis del RD 147/2023.

(4) Expediente con algunos recintos de pastos permanentes ubicados en espacios protegidos donde la carga ganadera mínima será 0,1 UGM/ha.

Puede verificar la integridad de una copia de este documento mediante la lectura del código QR adjunto o mediante el acceso a la dirección <https://ws050.juntadeandalucia.es/verificarFirma> indicando el código de VERIFICACIÓN

FIRMADO POR	JUAN JOSE SOLER GARCIA	20/02/2025
	ROCIO GUIJARRO MILLAN	
VERIFICACIÓN	Pk2jmQ3ESFH4J84V5UNKP32UXX5TB9	PÁG. 891/1379





APELLIDOS Y NOMBRE / RAZÓN SOCIAL

VALLECILLOS RUZ ENCARNACION

NIF
****3461*

EXPEDIENTE
1175042

RESOLUCIÓN
CONCESIÓN DE LA AYUDA

DATOS DE MANTENIMIENTO UNIDADES

GRUPO DE PAGO	Sup. Dec. Admisible	Sup. Propuesta	Sobredecl.	% Sobredecl.
ZONAS DE LIMITACIONES ESPECIFICAS	2,34	2,34	0,00	0,00

APLICACIÓN DE REDUCCIONES Y PENALIZACIONES (%)

Criterios de subvencionabilidad (1)	Presentación tardía	Omisión declaración	Condicionalidad
0,00	0,00	0,00	0,00

IMPORTE (Euros)

Calculado(2)	Reducción	Penalización	Reducción Penalización (3)	Penalización adicional	Propuesto	FEADER	MAPA	CAPADR
299,52 €	0,00 €	0,00 €	0,00 €	0,00 €	299,52 €	254,59 €	15,55 €	29,38 €
Importe Unitario:	128,00 €	Nuevo Importe Unitario:	128,00 €					

RECINTOS PROPUESTOS

REF.	REFERENCIA SIGPAC	CULTIVO	S/R	USO SIGPAC	Sup. Dec. admisible	Sup. Campo	Sup. Determ.	Sup. Propuesta
5274376	18-076-007-00051-0001	BARBECHO TRADICIONAL	S		2,34		2,34	2,34

(1) Con incidencias que retienen pago o deniegan el expediente.

(2) Se calcula sobre superficie declarada admisible.

(3) Aplicación del artículo 16 bis del RD 147/2023.

(4) Expediente con algunos recintos de pastos permanentes ubicados en espacios protegidos donde la carga ganadera mínima será 0,1 UGM/ha.

Puede verificar la integridad de una copia de este documento mediante la lectura del código QR adjunto o mediante el acceso a la dirección <https://ws050.juntadeandalucia.es/verificarFirma> indicando el código de VERIFICACIÓN

FIRMADO POR	JUAN JOSE SOLER GARCIA ROCIO GUIJARRO MILLAN	20/02/2025	
VERIFICACIÓN	Pk2jmQ3ESFH4J84V5UNKP32UXX5TB9	PÁG. 892/1379	



Datos considerados para el Cálculo de la Carga Ganadera del expediente

Superficie determinada para Cálculo Carga Ganadera: 31,14 ha
Carga Ganadera del Expediente: 0,58 ugm/ha (4)

Explotación	Especie	Ugm Calculada para CG
ES189070000075	CAPRINA	18,10

Recintos Determinados para el Cálculo de Garga Ganadera

REF.	REFERENCIA SIGPAC	CULTIVO	DESCRIPCIÓN CULTIVO	S/R	SUP. PROPUESTA (ha)
-579751	18-059-033-00436-00001	62000	PASTOS PERMANENTES DE 5 O MAS AÑOS-SIN VARIEDAD	S	0,10
-128791	18-059-034-00272-00001	62000	PASTOS PERMANENTES DE 5 O MAS AÑOS-SIN VARIEDAD	S	0,97
6840665	18-059-033-00027-00001	62000	PASTOS PERMANENTES DE 5 O MAS AÑOS-SIN VARIEDAD	S	0,00
6840666	18-059-042-00099-00001	62000	PASTOS PERMANENTES DE 5 O MAS AÑOS-SIN VARIEDAD	S	0,00
6840668	18-116-503-00007-00003	62000	PASTOS PERMANENTES DE 5 O MAS AÑOS-SIN VARIEDAD	S	0,05
7473793	18-059-009-00139-00004	62000	PASTOS PERMANENTES DE 5 O MAS AÑOS-SIN VARIEDAD	S	0,45
7473794	18-059-009-00139-00007	62000	PASTOS PERMANENTES DE 5 O MAS AÑOS-SIN VARIEDAD	S	0,04
7473795	18-059-009-00188-00001	62000	PASTOS PERMANENTES DE 5 O MAS AÑOS-SIN VARIEDAD	S	0,63
7473796	18-059-009-00157-00001	62000	PASTOS PERMANENTES DE 5 O MAS AÑOS-SIN VARIEDAD	S	0,07
7473799	18-059-032-00028-00001	62000	PASTOS PERMANENTES DE 5 O MAS AÑOS-SIN VARIEDAD	S	0,25
7473800	18-059-033-00429-00001	62000	PASTOS PERMANENTES DE 5 O MAS AÑOS-SIN VARIEDAD	S	2,22
7473801	18-059-035-00052-00001	62000	PASTOS PERMANENTES DE 5 O MAS AÑOS-SIN VARIEDAD	S	0,94
7473802	18-059-038-00143-00001	62000	PASTOS PERMANENTES DE 5 O MAS AÑOS-SIN VARIEDAD	S	0,41
7473803	18-059-038-00151-00002	62000	PASTOS PERMANENTES DE 5 O MAS AÑOS-SIN VARIEDAD	S	0,29
7473805	18-059-039-00017-00002	62000	PASTOS PERMANENTES DE 5 O MAS AÑOS-SIN VARIEDAD	S	0,03
7473807	18-059-039-00395-00001	62000	PASTOS PERMANENTES DE 5 O MAS AÑOS-SIN VARIEDAD	S	0,45
7473808	18-059-039-00033-00002	62000	PASTOS PERMANENTES DE 5 O MAS AÑOS-SIN VARIEDAD	S	0,02
7473825	18-059-033-00340-00001	62000	PASTOS PERMANENTES DE 5 O MAS AÑOS-SIN VARIEDAD	S	1,32
1700000006358224	18-059-033-00127-00001	62000	PASTOS PERMANENTES DE 5 O MAS AÑOS-SIN VARIEDAD	S	0,00
1700000006358225	18-059-033-00125-00001	62000	PASTOS PERMANENTES DE 5 O MAS AÑOS-SIN VARIEDAD	S	0,00
1700000006358227	18-059-033-00123-00001	62000	PASTOS PERMANENTES DE 5 O MAS AÑOS-SIN VARIEDAD	S	0,00
1700000006358233	18-059-042-00390-00004	62000	PASTOS PERMANENTES DE 5 O MAS AÑOS-SIN VARIEDAD	S	0,00
1700000006358234	18-059-042-00390-00003	62000	PASTOS PERMANENTES DE 5 O MAS AÑOS-SIN VARIEDAD	S	0,00
1700000006358235	18-059-042-00390-00002	62000	PASTOS PERMANENTES DE 5 O MAS AÑOS-SIN VARIEDAD	S	0,14
1700000006358241	18-059-042-00390-00007	62000	PASTOS PERMANENTES DE 5 O MAS AÑOS-SIN VARIEDAD	S	0,02
1700000006358242	18-059-042-00170-00002	62000	PASTOS PERMANENTES DE 5 O MAS AÑOS-SIN VARIEDAD	S	0,03
1700000006358243	18-059-042-00390-00005	62000	PASTOS PERMANENTES DE 5 O MAS AÑOS-SIN VARIEDAD	S	0,01
1700000006358244	18-059-042-00390-00006	62000	PASTOS PERMANENTES DE 5 O MAS AÑOS-SIN VARIEDAD	S	0,02
1700000006358246	18-059-034-00281-00001	62000	PASTOS PERMANENTES DE 5 O MAS AÑOS-SIN VARIEDAD	S	0,00
1700000006358247	18-059-035-00029-00001	62000	PASTOS PERMANENTES DE 5 O MAS AÑOS-SIN VARIEDAD	S	0,56
1700000006358248	18-059-035-00007-00001	62000	PASTOS PERMANENTES DE 5 O MAS AÑOS-SIN VARIEDAD	S	0,00

(1) Con incidencias que retienen pago o deniegan el expediente.

(2) Se calcula sobre superficie declarada admisible.

(3) Aplicación del artículo 16 bis del RD 147/2023.

(4) Expediente con algunos recintos de pastos permanentes ubicados en espacios protegidos donde la carga ganadera mínima será 0,1 UGM/ha.

Puede verificar la integridad de una copia de este documento mediante la lectura del código QR adjunto o mediante el acceso a la dirección <https://ws050.juntadeandalucia.es/verificarFirma> indicando el código de VERIFICACIÓN

FIRMADO POR	JUAN JOSE SOLER GARCIA	20/02/2025
	ROCIO GUIJARRO MILLAN	
VERIFICACIÓN	Pk2jmQ3ESFH4J84V5UNKP32UXX5TB9	PÁG. 893/1379





Recintos Determinados para el Cálculo de Garga Ganadera

REF.	REFERENCIA SIGPAC	CULTIVO	DESCRIPCIÓN CULTIVO	S/R	SUP. PROPUESTA (ha)
170000006358249	18-059-035-00399-00001	62000	PASTOS PERMANENTES DE 5 O MAS AÑOS-SIN VARIEDAD	S	0,00
170000006358250	18-059-035-00035-00001	62000	PASTOS PERMANENTES DE 5 O MAS AÑOS-SIN VARIEDAD	S	0,00
170000006358251	18-059-033-00097-00001	62000	PASTOS PERMANENTES DE 5 O MAS AÑOS-SIN VARIEDAD	S	2,41
170000006358252	18-059-033-00117-00001	62000	PASTOS PERMANENTES DE 5 O MAS AÑOS-SIN VARIEDAD	S	4,02
170000006358253	18-059-035-00407-00001	62000	PASTOS PERMANENTES DE 5 O MAS AÑOS-SIN VARIEDAD	S	0,00
170000006358254	18-059-036-00107-00001	62000	PASTOS PERMANENTES DE 5 O MAS AÑOS-SIN VARIEDAD	S	0,26
170000006358255	18-059-036-00107-00002	62000	PASTOS PERMANENTES DE 5 O MAS AÑOS-SIN VARIEDAD	S	0,09
170000006358256	18-059-039-00182-00001	62000	PASTOS PERMANENTES DE 5 O MAS AÑOS-SIN VARIEDAD	S	0,69
170000006358258	18-059-039-00516-00002	62000	PASTOS PERMANENTES DE 5 O MAS AÑOS-SIN VARIEDAD	S	1,68
170000006358259	18-059-032-00103-00001	62000	PASTOS PERMANENTES DE 5 O MAS AÑOS-SIN VARIEDAD	S	12,28
170000006358269	18-059-033-00435-00001	62000	PASTOS PERMANENTES DE 5 O MAS AÑOS-SIN VARIEDAD	S	0,00
170000006358270	18-059-033-00437-00001	62000	PASTOS PERMANENTES DE 5 O MAS AÑOS-SIN VARIEDAD	S	0,00
170000006358271	18-059-034-00108-00001	62000	PASTOS PERMANENTES DE 5 O MAS AÑOS-SIN VARIEDAD	S	0,32
170000006358272	18-059-034-00006-00001	62000	PASTOS PERMANENTES DE 5 O MAS AÑOS-SIN VARIEDAD	S	0,09
170000006358273	18-059-035-00428-00001	62000	PASTOS PERMANENTES DE 5 O MAS AÑOS-SIN VARIEDAD	S	0,00
170000006358274	18-059-039-00337-00001	62000	PASTOS PERMANENTES DE 5 O MAS AÑOS-SIN VARIEDAD	S	0,15
170000006358275	18-059-042-00142-00002	62000	PASTOS PERMANENTES DE 5 O MAS AÑOS-SIN VARIEDAD	S	0,13
170000006358276	18-059-033-00080-00001	62000	PASTOS PERMANENTES DE 5 O MAS AÑOS-SIN VARIEDAD	S	0,00
170000006358277	18-059-033-00088-00001	62000	PASTOS PERMANENTES DE 5 O MAS AÑOS-SIN VARIEDAD	S	0,00

Incidencias de carga ganadera

INCIDENCIA DESCRIPCIÓN

86128	Recinto de Forrajeras que no ha contabilizado para Carga Ganadera por no tener una explotación válida para el cálculo de la Carga Ganadera Recinto:18-059-042-00334-00002 Cultivo:62 PASTOS PERMANENTES DE 5 O MAS AÑOS- Recinto:18-059-042-00165-00004 Cultivo:62 PASTOS PERMANENTES DE 5 O MAS AÑOS- Recinto:18-059-042-00165-00003 Cultivo:62 PASTOS PERMANENTES DE 5 O MAS AÑOS- Recinto:18-059-042-00142-00003 Cultivo:62 PASTOS PERMANENTES DE 5 O MAS AÑOS- Recinto:18-059-034-00228-00006 Cultivo:62 PASTOS PERMANENTES DE 5 O MAS AÑOS- Recinto:18-059-034-00228-00005 Cultivo:62 PASTOS PERMANENTES DE 5 O MAS AÑOS- Recinto:18-059-034-00226-00006 Cultivo:62 PASTOS PERMANENTES DE 5 O MAS AÑOS- Recinto:18-059-034-00206-00003 Cultivo:62 PASTOS PERMANENTES DE 5 O MAS AÑOS- Recinto:18-059-034-00206-00002 Cultivo:62 PASTOS PERMANENTES DE 5 O MAS AÑOS- Recinto:18-059-033-00437-00002 Cultivo:62 PASTOS PERMANENTES DE 5 O MAS AÑOS- Recinto:18-059-033-00436-00002 Cultivo:62 PASTOS PERMANENTES DE 5 O MAS AÑOS- Recinto:18-059-033-00338-00004 Cultivo:62 PASTOS PERMANENTES DE 5 O MAS AÑOS- Recinto:18-059-033-00338-00003 Cultivo:62 PASTOS PERMANENTES DE 5 O MAS AÑOS- Recinto:18-059-033-00338-00002 Cultivo:62 PASTOS PERMANENTES DE 5 O MAS AÑOS-
86132	Recinto superficie forrajera que no realiza la actividad de producción de pastoreo. Recinto:18-076-007-00051-00001 Cultivo:20000 BARBECHO TRADICIONAL-SIN VARIEDAD Secano
86133	Recinto de forrajera No solicitado para Cálculo de Carga Ganadera que No pertenece a Explotación. Recinto:18-059-042-00334-00002 Cultivo:62000 PASTOS PERMANENTES DE 5 O MAS AÑOS-SIN VARIEDAD Secano Recinto:18-059-042-00165-00004 Cultivo:62000 PASTOS PERMANENTES DE 5 O MAS AÑOS-SIN VARIEDAD Secano Recinto:18-059-042-00165-00003 Cultivo:62000 PASTOS PERMANENTES DE 5 O MAS AÑOS-SIN VARIEDAD Secano Recinto:18-059-042-00142-00003 Cultivo:62000 PASTOS PERMANENTES DE 5 O MAS AÑOS-SIN VARIEDAD Secano Recinto:18-059-034-00228-00006 Cultivo:62000 PASTOS PERMANENTES DE 5 O MAS AÑOS-SIN VARIEDAD Secano Recinto:18-059-034-00228-00005 Cultivo:62000 PASTOS PERMANENTES DE 5 O MAS AÑOS-SIN VARIEDAD Secano

(1) Con incidencias que retienen pago o deniegan el expediente.

(2) Se calcula sobre superficie declarada admisible.

(3) Aplicación del artículo 16 bis del RD 147/2023.

(4) Expediente con algunos recintos de pastos permanentes ubicados en espacios protegidos donde la carga ganadera mínima será 0,1 UGM/ha.

Puede verificar la integridad de una copia de este documento mediante la lectura del código QR adjunto o mediante el acceso a la dirección <https://ws050.juntadeandalucia.es/verificarFirma> indicando el código de VERIFICACIÓN

FIRMADO POR	JUAN JOSE SOLER GARCIA	20/02/2025	
	ROCIO GUIJARRO MILLAN		
VERIFICACIÓN	Pk2jmQ3ESFH4J84V5UNKP32UXX5TB9	PÁG. 894/1379	



Recinto:18-059-034-00226-00006 Cultivo:62000 PASTOS PERMANENTES DE 5 O MAS AÑOS-SIN VARIEDAD Secano
Recinto:18-059-034-00206-00003 Cultivo:62000 PASTOS PERMANENTES DE 5 O MAS AÑOS-SIN VARIEDAD Secano
Recinto:18-059-034-00206-00002 Cultivo:62000 PASTOS PERMANENTES DE 5 O MAS AÑOS-SIN VARIEDAD Secano
Recinto:18-059-033-00437-00002 Cultivo:62000 PASTOS PERMANENTES DE 5 O MAS AÑOS-SIN VARIEDAD Secano
Recinto:18-059-033-00436-00002 Cultivo:62000 PASTOS PERMANENTES DE 5 O MAS AÑOS-SIN VARIEDAD Secano
Recinto:18-059-033-00338-00004 Cultivo:62000 PASTOS PERMANENTES DE 5 O MAS AÑOS-SIN VARIEDAD Secano
Recinto:18-059-033-00338-00003 Cultivo:62000 PASTOS PERMANENTES DE 5 O MAS AÑOS-SIN VARIEDAD Secano
Recinto:18-059-033-00338-00002 Cultivo:62000 PASTOS PERMANENTES DE 5 O MAS AÑOS-SIN VARIEDAD Secano

(1) Con incidencias que retienen pago o deniegan el expediente.

(2) Se calcula sobre superficie declarada admisible.

(3) Aplicación del artículo 16 bis del RD 147/2023.

(4) Expediente con algunos recintos de pastos permanentes ubicados en espacios protegidos donde la carga ganadera mínima será 0,1 UGM/ha.

Puede verificar la integridad de una copia de este documento mediante la lectura del código QR adjunto o mediante el acceso a la dirección <https://ws050.juntadeandalucia.es/verificarFirma> indicando el código de VERIFICACIÓN

FIRMADO POR

JUAN JOSE SOLER GARCIA

20/02/2025

ROCIO GUIJARRO MILLAN

VERIFICACIÓN

Pk2jmQ3ESFH4J84V5UNKP32UXX5TB9

PÁG. 895/1379





APELLIDOS Y NOMBRE / RAZÓN SOCIAL

VARELA PEINADO BIENVENIDO

NIF
****3195*

EXPEDIENTE
1199469

RESOLUCIÓN
CONCESIÓN DE LA AYUDA

DATOS DE MANTENIMIENTO UNIDADES

<u>GRUPO DE PAGO</u>	<u>Sup. Dec. Admisible</u>	<u>Sup. Propuesta</u>	<u>Sobredecl.</u>	<u>% Sobredecl.</u>
ZONAS DE LIMITACIONES ESPECIFICAS	106,17	106,17	0,00	0,00

APLICACIÓN DE REDUCCIONES Y PENALIZACIONES (%)

<u>Criterios de subvencionabilidad (1)</u>	<u>Presentación tardía</u>	<u>Omisión declaración</u>	<u>Condicionidad</u>
0,00	0,00	0,00	0,00

IMPORTE (Euros)

<u>Calculado(2)</u>	<u>Reducción</u>	<u>Penalización</u>	<u>Reducción Penalización (3)</u>	<u>Penalización adicional</u>	<u>Propuesto</u>	<u>FEADER</u>	<u>MAPA</u>	<u>CAPADR</u>
2.816,00 €	0,00 €	0,00 €	0,00 €	0,00 €	2.816,00 €	2.393,60 €	146,15 €	276,25 €
<u>Importe Unitario:</u>	128,00 €	<u>Nuevo Importe Unitario:</u>	26,52 €					

(1) Con incidencias que retienen pago o deniegan el expediente.

(2) Se calcula sobre superficie declarada admisible.

(3) Aplicación del artículo 16 bis del RD 147/2023.

(4) Expediente con algunos recintos de pastos permanentes ubicados en espacios protegidos donde la carga ganadera mínima será 0,1 UGM/ha.

Puede verificar la integridad de una copia de este documento mediante la lectura del código QR adjunto o mediante el acceso a la dirección <https://ws050.juntadeandalucia.es/verificarFirma> indicando el código de VERIFICACIÓN

FIRMADO POR	JUAN JOSE SOLER GARCIA	20/02/2025	
	ROCIO GUIJARRO MILLAN		
VERIFICACIÓN	Pk2jmQ3ESFH4J84V5UNKP32UXX5TB9	PÁG. 896/1379	



RECINTOS PROPUESTOS

REF.	REFERENCIA SIGPAC	CULTIVO	S/R	USO SIGPAC	Sup. Dec. admisible	Sup. Campa	Sup. Determ.	Sup. Propuesta
-1927891	18-114-004-00002-0034	PASTOS PERMANENTES DE 5 O MAS AÑOS	S		2,80		2,80	2,80
-1927890	18-031-012-00030-0001	PASTOS PERMANENTES DE 5 O MAS AÑOS	S		0,01		0,01	0,01
-1927889	18-031-011-00207-0004	BARBECHO TRADICIONAL	R		0,07		0,07	0,07
-1927888	18-031-006-00073-0011	BARBECHO MEDIOAMBIENTAL	S		0,01		0,01	0,01
-1927885	18-031-005-00012-0006	PASTOS PERMANENTES DE 5 O MAS AÑOS	S		0,04		0,04	0,04
-1927884	18-031-005-00012-0005	CENTENO	R		0,22		0,22	0,22
-1927883	18-031-005-00012-0004	PASTOS PERMANENTES DE 5 O MAS AÑOS	S		0,04		0,04	0,04
-1927882	18-031-005-00012-0003	PASTOS PERMANENTES DE 5 O MAS AÑOS	S		1,48		1,48	1,48
-1927881	18-031-005-00012-0003	PASTOS PERMANENTES DE 5 O MAS AÑOS	S		0,08		0,08	0,08
-1927880	18-031-005-00012-0003	PASTOS PERMANENTES DE 5 O MAS AÑOS	S		0,02		0,02	0,02
-1015370	18-031-006-00073-0008	PASTOS PERMANENTES DE 5 O MAS AÑOS	S		0,04		0,04	0,04
-1015369	18-031-006-00073-0006	PASTOS PERMANENTES DE 5 O MAS AÑOS	S		0,16		0,16	0,16
-590699	18-031-006-00073-0004	AVENA	R		2,01	2,01	2,01	2,01
4548549	18-031-900-99000-9900	PASTOS PERMANENTES DE 5 O MAS AÑOS	S		48,40		48,40	48,40
4649083	18-031-011-00382-0001	BARBECHO TRADICIONAL	R		0,34		0,34	0,34
4649086	18-031-011-00382-0002	MANZANOS	R		0,13		0,13	0,13
4661322	18-031-005-00012-0002	BARBECHO TRADICIONAL	R		0,61		0,61	0,61
5082313	18-031-012-00030-0002	AVENA	S		0,47		0,47	0,47
5248608	18-114-004-00002-0020	BARBECHO TRADICIONAL	S		0,74		0,74	0,74
5519263	18-031-011-00421-0001	PASTOS PERMANENTES DE 5 O MAS AÑOS	S		0,02		0,02	0,02
5519404	18-031-011-00361-0002	PASTOS PERMANENTES DE 5 O MAS AÑOS	S		0,07		0,07	0,07
5519405	18-031-011-00361-0001	PASTOS PERMANENTES DE 5 O MAS AÑOS	S		0,05		0,05	0,05
5519406	18-031-011-00361-0003	BARBECHO TRADICIONAL	R		0,54		0,54	0,54
5519407	18-031-011-00421-0002	BARBECHO TRADICIONAL	R		0,20		0,20	0,20
5519408	18-031-011-00362-0002	BARBECHO TRADICIONAL	R		0,10		0,10	0,10
5519409	18-031-011-00362-0001	PASTOS PERMANENTES DE 5 O MAS AÑOS	S		0,00		0,00	0,00
5519439	18-031-011-00415-0002	BARBECHO TRADICIONAL	R		0,28		0,28	0,28
5519440	18-031-011-00207-0001	PASTOS PERMANENTES DE 5 O MAS AÑOS	S		0,00		0,00	0,00
5519441	18-031-011-00415-0001	PASTOS PERMANENTES DE 5 O MAS AÑOS	S		0,00		0,00	0,00
5519442	18-031-011-00207-0002	BARBECHO TRADICIONAL	R		0,39		0,39	0,39
1700000007227688	18-031-006-00067-0001	PASTOS PERMANENTES DE 5 O MAS AÑOS	S		7,55		7,55	7,55
1700000007227701	18-031-012-00003-0002	BARBECHO TRADICIONAL	R		0,20		0,20	0,20
1700000007227704	18-031-006-00073-0003	AVENA	S		3,37		3,37	3,37
1700000007227705	18-031-005-00003-0003	PASTOS PERMANENTES DE 5 O MAS AÑOS	S		0,27		0,27	0,27
1700000007227711	18-031-006-00073-0002	PASTOS PERMANENTES DE 5 O MAS AÑOS	S		2,25		2,25	2,25
1700000007227713	18-031-006-00077-0001	PASTOS PERMANENTES DE 5 O MAS AÑOS	S		2,45		2,45	2,45
1700000007227714	18-031-005-00012-0001	PASTOS PERMANENTES DE 5 O MAS AÑOS	S		13,74		13,74	13,74
1700000007227740	18-031-005-00003-0002	PASTOS PERMANENTES DE 5 O MAS AÑOS	S		12,77		12,77	12,77
1700000007227749	18-031-012-00003-0001	PASTOS PERMANENTES DE 5 O MAS AÑOS	S		4,25		4,25	4,25

INCIDENCIAS

INCIDENCIA DESCRIPCIÓN

- 3795 Recinto declarado con una situación de riesgo de abandono.
 Recinto:18-031-011-00361-00003 Cultivo: -
 Recinto:18-031-011-00362-00002 Cultivo: -
 Recinto:18-031-011-00382-00001 Cultivo: -
 Recinto:18-031-011-00415-00002 Cultivo: -
 Recinto:18-031-011-00421-00002 Cultivo: -
 Recinto:18-114-004-00002-00020 Cultivo: -
- 3972 Recinto ficticio del que forma parte un recinto real cuyo identificativo presenta errores en las Declaraciones de pastos.
 Recinto:18-031-900-99000-99001 Cultivo: -

Datos considerados para el Cálculo de la Carga Ganadera del expediente

(1) Con incidencias que retienen pago o deniegan el expediente.
 (2) Se calcula sobre superficie declarada admisible.
 (3) Aplicación del artículo 16 bis del RD 147/2023.
 (4) Expediente con algunos recintos de pastos permanentes ubicados en espacios protegidos donde la carga ganadera mínima será 0,1 UGM/ha.

Puede verificar la integridad de una copia de este documento mediante la lectura del código QR adjunto o mediante el acceso a la dirección https://ws050.juntadeandalucia.es/verificarFirma indicando el código de VERIFICACIÓN			
FIRMADO POR	JUAN JOSE SOLER GARCIA ROCIO GUIJARRO MILLAN	20/02/2025	
VERIFICACIÓN	Pk2jmQ3ESFH4J84V5UNKP32UXX5TB9	PÁG. 897/1379	



Datos considerados para el Cálculo de la Carga Ganadera del expediente

Superficie determinada para Cálculo Carga Ganadera: 98,51 ha
Carga Ganadera del Expediente: 0,33 ugm/ha (4)

Explotación	Especie	Ugm Calculada para CG
ES180300000019	BOVINA	23,41
ES180300023000	BOVINA	9,59

Recintos Determinados para el Cálculo de Garga Ganadera

REE.	REFERENCIA SIGPAC	CULTIVO	DESCRIPCIÓN CULTIVO	S/R	SUP. PROPUESTA (ha)
-1927891	18-114-004-00002-00034	62000	PASTOS PERMANENTES DE 5 O MAS AÑOS-SIN VARIEDAD	S	2,80
-1927890	18-031-012-00030-00001	62000	PASTOS PERMANENTES DE 5 O MAS AÑOS-SIN VARIEDAD	S	0,01
-1927889	18-031-011-00207-00004	20000	BARBECHO TRADICIONAL-SIN VARIEDAD	R	0,07
-1927885	18-031-005-00012-00006	62000	PASTOS PERMANENTES DE 5 O MAS AÑOS-SIN VARIEDAD	S	0,04
-1927883	18-031-005-00012-00004	62000	PASTOS PERMANENTES DE 5 O MAS AÑOS-SIN VARIEDAD	S	0,04
-1927882	18-031-005-00012-00003	62000	PASTOS PERMANENTES DE 5 O MAS AÑOS-SIN VARIEDAD	S	1,48
-1927881	18-031-005-00012-00003	62000	PASTOS PERMANENTES DE 5 O MAS AÑOS-SIN VARIEDAD	S	0,08
-1927880	18-031-005-00012-00003	62000	PASTOS PERMANENTES DE 5 O MAS AÑOS-SIN VARIEDAD	S	0,02
-1015370	18-031-006-00073-00008	62000	PASTOS PERMANENTES DE 5 O MAS AÑOS-SIN VARIEDAD	S	0,04
-1015369	18-031-006-00073-00006	62000	PASTOS PERMANENTES DE 5 O MAS AÑOS-SIN VARIEDAD	S	0,16
4548549	18-031-900-99000-99001	62000	PASTOS PERMANENTES DE 5 O MAS AÑOS-SIN VARIEDAD	S	48,40
4649083	18-031-011-00382-00001	20000	BARBECHO TRADICIONAL-SIN VARIEDAD	R	0,34
5248608	18-114-004-00002-00020	20000	BARBECHO TRADICIONAL-SIN VARIEDAD	S	0,74
5519263	18-031-011-00421-00001	62000	PASTOS PERMANENTES DE 5 O MAS AÑOS-SIN VARIEDAD	S	0,02
5519404	18-031-011-00361-00002	62000	PASTOS PERMANENTES DE 5 O MAS AÑOS-SIN VARIEDAD	S	0,07
5519405	18-031-011-00361-00001	62000	PASTOS PERMANENTES DE 5 O MAS AÑOS-SIN VARIEDAD	S	0,05
5519407	18-031-011-00421-00002	20000	BARBECHO TRADICIONAL-SIN VARIEDAD	R	0,20
5519409	18-031-011-00362-00001	62000	PASTOS PERMANENTES DE 5 O MAS AÑOS-SIN VARIEDAD	S	0,00
5519439	18-031-011-00415-00002	20000	BARBECHO TRADICIONAL-SIN VARIEDAD	R	0,28
5519440	18-031-011-00207-00001	62000	PASTOS PERMANENTES DE 5 O MAS AÑOS-SIN VARIEDAD	S	0,00
5519441	18-031-011-00415-00001	62000	PASTOS PERMANENTES DE 5 O MAS AÑOS-SIN VARIEDAD	S	0,00
5519442	18-031-011-00207-00002	20000	BARBECHO TRADICIONAL-SIN VARIEDAD	R	0,39
170000007227688	18-031-006-00067-00001	62000	PASTOS PERMANENTES DE 5 O MAS AÑOS-SIN VARIEDAD	S	7,55
170000007227705	18-031-005-00003-00003	62000	PASTOS PERMANENTES DE 5 O MAS AÑOS-SIN VARIEDAD	S	0,27
170000007227711	18-031-006-00073-00002	62000	PASTOS PERMANENTES DE 5 O MAS AÑOS-SIN VARIEDAD	S	2,25
170000007227713	18-031-006-00077-00001	62000	PASTOS PERMANENTES DE 5 O MAS AÑOS-SIN VARIEDAD	S	2,45
170000007227714	18-031-005-00012-00001	62000	PASTOS PERMANENTES DE 5 O MAS AÑOS-SIN VARIEDAD	S	13,74
170000007227740	18-031-005-00003-00002	62000	PASTOS PERMANENTES DE 5 O MAS AÑOS-SIN VARIEDAD	S	12,77
170000007227749	18-031-012-00003-00001	62000	PASTOS PERMANENTES DE 5 O MAS AÑOS-SIN VARIEDAD	S	4,25

Incidencias de carga ganadera

INCIDENCIA DESCRIPCIÓN

86132 Recinto superficie forrajera que no realiza la actividad de producción de pastoreo.

(1) Con incidencias que retienen pago o deniegan el expediente.

(2) Se calcula sobre superficie declarada admisible.

(3) Aplicación del artículo 16 bis del RD 147/2023.

(4) Expediente con algunos recintos de pastos permanentes ubicados en espacios protegidos donde la carga ganadera mínima será 0,1 UGM/ha.

Puede verificar la integridad de una copia de este documento mediante la lectura del código QR adjunto o mediante el acceso a la dirección https://ws050.juntadeandalucia.es/verificarFirma indicando el código de VERIFICACIÓN			
FIRMADO POR	JUAN JOSE SOLER GARCIA ROCIO GUIJARRO MILLAN	20/02/2025	
VERIFICACIÓN	Pk2jmQ3ESFH4J84V5UNKP32UXX5TB9	PÁG. 898/1379	



Recinto:18-031-005-00012-00002 Cultivo:20000 BARBECHO TRADICIONAL-SIN VARIEDAD Regadío
Recinto:18-031-011-00361-00003 Cultivo:20000 BARBECHO TRADICIONAL-SIN VARIEDAD Regadío
Recinto:18-031-011-00362-00002 Cultivo:20000 BARBECHO TRADICIONAL-SIN VARIEDAD Regadío
Recinto:18-031-012-00003-00002 Cultivo:20000 BARBECHO TRADICIONAL-SIN VARIEDAD Regadío

(1) Con incidencias que retienen pago o deniegan el expediente.
(2) Se calcula sobre superficie declarada admisible.
(3) Aplicación del artículo 16 bis del RD 147/2023.
(4) Expediente con algunos recintos de pastos permanentes ubicados en espacios protegidos donde la carga ganadera mínima será 0,1 UGM/ha.

Puede verificar la integridad de una copia de este documento mediante la lectura del código QR adjunto o mediante el acceso a la dirección <https://ws050.juntadeandalucia.es/verificarFirma> indicando el código de VERIFICACIÓN

FIRMADO POR	JUAN JOSE SOLER GARCIA ROCIO GUIJARRO MILLAN	20/02/2025	
VERIFICACIÓN	Pk2jmQ3ESFH4J84V5UNKP32UXX5TB9	PÁG. 899/1379	



APELLIDOS Y NOMBRE / RAZÓN SOCIAL

VELASCO FERNANDEZ MIGUEL ANGEL

NIF
****9217*

EXPEDIENTE
1097603

RESOLUCIÓN
CONCESIÓN DE LA AYUDA

DATOS DE MANTENIMIENTO UNIDADES

GRUPO DE PAGO	Sup. Dec. Admisible	Sup. Propuesta	Sobredecl.	% Sobredecl.
ZONAS DE LIMITACIONES ESPECIFICAS	0,79	0,79	0,00	0,00

APLICACIÓN DE REDUCCIONES Y PENALIZACIONES (%)

Criterios de subvencionabilidad (1)	Presentación tardía	Omisión declaración	Condicionalidad
0,00	0,00	0,00	0,00

IMPORTE (Euros)

Calculado(2)	Reducción	Penalización	Reducción Penalización (3)	Penalización adicional	Propuesto	FEADER	MAPA	CAPADR
101,12 €	0,00 €	0,00 €	0,00 €	0,00 €	101,12 €	85,95 €	5,25 €	9,92 €
Importe Unitario:	128,00 €	Nuevo Importe Unitario:	128,00 €					

RECINTOS PROPUESTOS

REF.	REFERENCIA SIGPAC	CULTIVO	S/R	USO SIGPAC	Sup. Dec. admisible	Sup. Campo	Sup. Determ.	Sup. Propuesta
1700000005020653	18-187-009-00137-0005	OLIVAR	R		0,79		0,79	0,79

(1) Con incidencias que retienen pago o deniegan el expediente.

(2) Se calcula sobre superficie declarada admisible.

(3) Aplicación del artículo 16 bis del RD 147/2023.

(4) Expediente con algunos recintos de pastos permanentes ubicados en espacios protegidos donde la carga ganadera mínima será 0,1 UGM/ha.

Puede verificar la integridad de una copia de este documento mediante la lectura del código QR adjunto o mediante el acceso a la dirección <https://ws050.juntadeandalucia.es/verificarFirma> indicando el código de VERIFICACIÓN

FIRMADO POR	JUAN JOSE SOLER GARCIA	20/02/2025	
	ROCIO GUIJARRO MILLAN		
VERIFICACIÓN	Pk2jmQ3ESFH4J84V5UNKP32UXX5TB9	PÁG. 900/1379	



APELLIDOS Y NOMBRE / RAZÓN SOCIAL

VELASCO TORRES MOISES

NIF
****0233*

EXPEDIENTE
1040780

RESOLUCIÓN
CONCESIÓN DE LA AYUDA

DATOS DE MANTENIMIENTO UNIDADES

GRUPO DE PAGO

ZONAS DE LIMITACIONES ESPECIFICAS

Sup. Dec. Admisible	Sup. Propuesta	Sobredecl.	% Sobredecl.
31,82	31,82	0,00	0,00

APLICACIÓN DE REDUCCIONES Y PENALIZACIONES (%)

Criterios de subvencionabilidad (1)	Presentación tardía	Omisión declaración	Condicionalidad
0,00	0,00	0,00	0,00

IMPORTE (Euros)

Calculado(2)	Reducción	Penalización	Reducción Penalización (3)	Penalización adicional	Propuesto	FEADER	MAPA	CAPADR
2.816,00 €	0,00 €	0,00 €	0,00 €	0,00 €	2.816,00 €	2.393,60 €	146,15 €	276,25 €
Importe Unitario:	128,00 €	Nuevo Importe Unitario:	88,50 €					

RECINTOS PROPUESTOS

REF.	REFERENCIA SIGPAC	CULTIVO	S/R	USO SIGPAC	Sup. Dec. admisible	Sup. Campo	Sup. Determ.	Sup. Propuesta
-1458501	18-070-011-00166-0043	OLIVAR	S		7,01		7,01	7,01
-1458500	18-070-011-00163-0043	OLIVAR	S		8,21		8,21	8,21
-1458499	18-070-011-00159-0001	OLIVAR	S		3,78		3,78	3,78
-1458498	18-070-011-00162-0001	OLIVAR	S		2,28		2,28	2,28
-1458497	18-070-011-00161-0043	OLIVAR	S		1,35		1,35	1,35
-1458496	18-070-011-00160-0043	OLIVAR	S		4,32		4,32	4,32
-1458495	18-070-011-00157-0043	OLIVAR	S		4,01		4,01	4,01
-1458419	18-070-011-00126-0043	OLIVAR	S		0,53		0,53	0,53
-1405304	18-070-011-00126-0086	OLIVAR	S		0,01		0,01	0,01
-707072	18-070-011-00126-0022	OLIVAR	S		0,04		0,04	0,04
-707052	18-070-011-00126-0045	OLIVAR	S		0,28		0,28	0,28

(1) Con incidencias que retienen pago o deniegan el expediente.

(2) Se calcula sobre superficie declarada admisible.

(3) Aplicación del artículo 16 bis del RD 147/2023.

(4) Expediente con algunos recintos de pastos permanentes ubicados en espacios protegidos donde la carga ganadera mínima será 0,1 UGM/ha.

Puede verificar la integridad de una copia de este documento mediante la lectura del código QR adjunto o mediante el acceso a la dirección <https://ws050.juntadeandalucia.es/verificarFirma> indicando el código de VERIFICACIÓN

FIRMADO POR	JUAN JOSE SOLER GARCIA	20/02/2025
	ROCIO GUIJARRO MILLAN	
VERIFICACIÓN	Pk2jmQ3ESFH4J84V5UNKP32UXX5TB9	PÁG. 901/1379





APELLIDOS Y NOMBRE / RAZÓN SOCIAL

VERA GUERRERO MIGUEL

NIF
****0525*

EXPEDIENTE
1287783

RESOLUCIÓN
CONCESIÓN DE LA AYUDA

DATOS DE MANTENIMIENTO UNIDADES

GRUPO DE PAGO
ZONAS DE LIMITACIONES ESPECIFICAS

Sup. Dec. Admisible	Sup. Propuesta	Sobredecl.	% Sobredecl.
171,62	171,62	0,00	0,00

APLICACIÓN DE REDUCCIONES Y PENALIZACIONES (%)

Criterios de subvencionabilidad (1)	Presentación tardía	Omisión declaración	Condicionalidad
0,00	0,00	0,00	0,00

IMPORTE (Euros)

Calculado(2)	Reducción	Penalización	Reducción Penalización (3)	Penalización adicional	Propuesto	FEADER	MAPA	CAPADR
2.816,00 €	0,00 €	0,00 €	0,00 €	0,00 €	2.816,00 €	2.393,60 €	276,25 €	146,15 €
Importe Unitario:	128,00 €	Nuevo Importe Unitario:	16,41 €					

RECINTOS PROPUESTOS

REF.	REFERENCIA SIGPAC	CULTIVO	S/R	USO SIGPAC	Sup. Dec. admisible	Sup. Campo	Sup. Determ.	Sup. Propuesta
-1398522	18-110-008-00102-0003	MAÍZ	R		0,70		0,70	0,70
4157205	18-110-008-00712-0001	AVENA	S		0,44		0,44	0,44
4542825	18-110-900-99000-9900	PASTOS PERMANENTES DE 5 O MAS AÑOS	S		161,34		161,34	161,34
1700000006371600	18-110-002-00235-0001	AVENA	R		1,94		1,94	1,94
1700000006371602	18-110-008-00677-0001	MAÍZ	R		0,21		0,21	0,21
1700000006371603	18-110-008-00674-0004	AVENA	R		0,54		0,54	0,54
1700000006371604	18-110-008-00674-0003	ALFALFA	R		0,72		0,72	0,72
1700000006371605	18-110-003-00291-0001	AVENA	R		0,27		0,27	0,27
1700000006371606	18-110-007-00053-0001	AVENA	R		0,39		0,39	0,39
1700000006371607	18-110-002-00244-0001	AVENA	R		0,36		0,36	0,36
1700000006371608	18-110-007-00489-0001	AVENA	R		0,39		0,39	0,39
1700000006371610	18-110-008-00765-0002	AVENA	R		0,10		0,10	0,10
1700000006371611	18-110-008-00764-0001	AVENA	R		0,07		0,07	0,07
1700000006371612	18-110-008-00760-0002	ALFALFA	R		0,27		0,27	0,27
1700000006371617	18-110-008-00657-0001	OTROS FRUTALES	R		0,03		0,03	0,03
1700000006371618	18-110-008-00760-0001	AVENA	R		0,46		0,46	0,46
1700000006371619	18-110-008-00763-0001	AVENA	R		0,11		0,11	0,11
1700000006371621	18-110-008-00676-0002	ALFALFA	R		0,43		0,43	0,43
1700000006371622	18-110-007-00054-0002	ALFALFA	R		0,26		0,26	0,26
1700000006371623	18-110-007-00056-0001	ALFALFA	R		0,28		0,28	0,28
1700000006371624	18-110-007-00038-0001	AVENA	R		0,31		0,31	0,31
1700000006371625	18-110-008-00042-0001	BARBECHO TRADICIONAL	R		0,27		0,27	0,27
1700000006371626	18-110-008-00085-0001	BARBECHO TRADICIONAL	R		0,29		0,29	0,29
1700000006371627	18-110-008-00048-0001	BARBECHO TRADICIONAL	R		0,29		0,29	0,29
1700000006371629	18-110-008-00090-0003	MAÍZ	R		0,60		0,60	0,60
1700000006371632	18-110-008-00273-0001	AVENA	R		0,22		0,22	0,22
1700000006371634	18-110-008-00657-0002	MAÍZ	R		0,18		0,18	0,18
1700000006371635	18-110-008-00337-0003	ALFALFA	R		0,15		0,15	0,15

(1) Con incidencias que retienen pago o deniegan el expediente.

(2) Se calcula sobre superficie declarada admisible.

(3) Aplicación del artículo 16 bis del RD 147/2023.

(4) Expediente con algunos recintos de pastos permanentes ubicados en espacios protegidos donde la carga ganadera mínima será 0,1 UGM/ha.

Puede verificar la integridad de una copia de este documento mediante la lectura del código QR adjunto o mediante el acceso a la dirección <https://ws050.juntadeandalucia.es/verificarFirma> indicando el código de VERIFICACIÓN

FIRMADO POR	JUAN JOSE SOLER GARCIA	20/02/2025
	ROCIO GUIJARRO MILLAN	
VERIFICACIÓN	Pk2jmQ3ESFH4J84V5UNKP32UXX5TB9	PÁG. 902/1379





Datos considerados para el Cálculo de la Carga Ganadera del expediente

Superficie determinada para Cálculo Carga Ganadera: 161,34 ha
 Carga Ganadera del Expediente: 0,18 ugm/ha (4)

Explotación	Especie	Ugm Calculada para CG
ES18108000022	CAPRINA	5,84
ES18108000022	OVINA	15,08
ES181080023000	OVINA	8,25

Recintos Determinados para el Cálculo de Garga Ganadera

REF.	REFERENCIA SIGPAC	CULTIVO	DESCRIPCIÓN CULTIVO	S/R	SUP. PROPUESTA (ha)
4542825	18-110-900-99000-99001	62000	PASTOS PERMANENTES DE 5 O MAS AÑOS-SIN VARIEDAD	S	161,34

Incidencias de carga ganadera

INCIDENCIA DESCRIPCIÓN

86128	Recinto de Forrajeras que no ha contabilizado para Carga Ganadera por no tener una explotación válida para el cálculo de la Carga Ganadera Recinto:18-110-900-99000-99001 Cultivo:62 PASTOS PERMANENTES DE 5 O MAS AÑOS-
86132	Recinto superficie forrajera que no realiza la actividad de producción de pastoreo. Recinto:18-110-008-00042-00001 Cultivo:20000 BARBECHO TRADICIONAL-SIN VARIEDAD Regadío Recinto:18-110-008-00085-00001 Cultivo:20000 BARBECHO TRADICIONAL-SIN VARIEDAD Regadío Recinto:18-110-008-00048-00001 Cultivo:20000 BARBECHO TRADICIONAL-SIN VARIEDAD Regadío

(1) Con incidencias que retienen pago o deniegan el expediente.

(2) Se calcula sobre superficie declarada admisible.

(3) Aplicación del artículo 16 bis del RD 147/2023.

(4) Expediente con algunos recintos de pastos permanentes ubicados en espacios protegidos donde la carga ganadera mínima será 0,1 UGM/ha.

Puede verificar la integridad de una copia de este documento mediante la lectura del código QR adjunto o mediante el acceso a la dirección <https://ws050.juntadeandalucia.es/verificarFirma> indicando el código de VERIFICACIÓN

FIRMADO POR	JUAN JOSE SOLER GARCIA ROCIO GUIJARRO MILLAN	20/02/2025	
VERIFICACIÓN	Pk2jmQ3ESFH4J84V5UNKP32UXX5TB9	PÁG. 903/1379	



APELLIDOS Y NOMBRE / RAZÓN SOCIAL

VILCHEZ ALVAREZ MARIA DEL CARMEN

NIF

****3859*

EXPEDIENTE

1284543

RESOLUCIÓN

DENEGACIÓN DE LA AYUDA

DATOS DE MANTENIMIENTO UNIDADES

GRUPO DE PAGO	Sup. Dec. Admisible	Sup. Propuesta	Sobredecl.	% Sobredecl.
ZONAS DE LIMITACIONES ESPECIFICAS	0,00	0,00	0,00	0,00

APLICACIÓN DE REDUCCIONES Y PENALIZACIONES (%)

Criterios de subvencionabilidad (1)	Presentación tardía	Omisión declaración	Condicionalidad
100,00	0,00	0,00	0,00

IMPORTE (Euros)

Calculado(2)	Reducción	Penalización	Reducción Penalización (3)	Penalización adicional	Propuesto	FEADER	MAPA	CAPADR
0,00 €	0,00 €	0,00 €	0,00 €	0,00 €	0,00 €	0,00 €	0,00 €	0,00 €
Importe Unitario:	128,00 €	Nuevo Importe Unitario:	0,00 €					

INCIDENCIAS

INCIDENCIA DESCRIPCIÓN

- 74053 Importe inferior a 100 Euros
- 86120 Para explotaciones de pastos permanentes ubicadas en espacios protegidos la carga ganadera mínima será 0,1 UGM/ha.
Recinto:18-099-026-00040-00011 Cultivo:62000 PASTOS PERMANENTES DE 5 O MAS AÑOS-SIN VARIEDAD Secano Carga Ganadera:0,04

Datos considerados para el Cálculo de la Carga Ganadera del expediente

Superficie determinada para Cálculo Carga Ganadera: 572,50 ha
Carga Ganadera del Expediente: 0,04 ugm/ha (4)

Explotación	Especie	Ugm Calculada para CG
ES180970040030	OVINA	7,62
ES181540040020	OVINA	16,90

Recintos Determinados para el Cálculo de Garga Ganadera

REF.	REFERENCIA SIGPAC	CULTIVO	DESCRIPCIÓN CULTIVO	S/R	SUP. PROPUESTA (ha)
-1939884	18-099-026-00040-00011	62000	PASTOS PERMANENTES DE 5 O MAS AÑOS-SIN VARIEDAD	S	173,00
-1612974	18-157-014-00018-00004	62000	PASTOS PERMANENTES DE 5 O MAS AÑOS-SIN VARIEDAD	S	51,64
6928735	18-157-013-00040-00002	62000	PASTOS PERMANENTES DE 5 O MAS AÑOS-SIN VARIEDAD	S	75,72
6928736	18-157-014-00007-00012	62000	PASTOS PERMANENTES DE 5 O MAS AÑOS-SIN VARIEDAD	S	12,16
6928737	18-157-014-00007-00013	62000	PASTOS PERMANENTES DE 5 O MAS AÑOS-SIN VARIEDAD	S	38,40
6928738	18-157-014-00007-00014	62000	PASTOS PERMANENTES DE 5 O MAS AÑOS-SIN VARIEDAD	S	86,62
6928740	18-157-014-00028-00003	62000	PASTOS PERMANENTES DE 5 O MAS AÑOS-SIN VARIEDAD	S	20,67
6928741	18-157-014-00393-00004	62000	PASTOS PERMANENTES DE 5 O MAS AÑOS-SIN VARIEDAD	S	114,29

(1) Con incidencias que retienen pago o deniegan el expediente.

(2) Se calcula sobre superficie declarada admisible.

(3) Aplicación del artículo 16 bis del RD 147/2023.

(4) Expediente con algunos recintos de pastos permanentes ubicados en espacios protegidos donde la carga ganadera mínima será 0,1 UGM/ha.

Puede verificar la integridad de una copia de este documento mediante la lectura del código QR adjunto o mediante el acceso a la dirección <https://ws050.juntadeandalucia.es/verificarFirma> indicando el código de VERIFICACIÓN

FIRMADO POR	JUAN JOSE SOLER GARCIA	20/02/2025
	ROCIO GUIJARRO MILLAN	
VERIFICACIÓN	Pk2jmQ3ESFH4J84V5UNKP32UXX5TB9	PÁG. 904/1379



**APELLIDOS Y NOMBRE / RAZÓN SOCIAL**

VILLALBA NAVAS FRANCISCA

NIF

****0087*

EXPEDIENTE

1235355

RESOLUCIÓN

DENEGACIÓN DE LA AYUDA

DATOS DE MANTENIMIENTO UNIDADES**GRUPO DE PAGO**

ZONAS DE LIMITACIONES ESPECIFICAS

**Sup. Dec.
Admisible**

7,27

**Sup.
Propuesta**

3,28

Sobredecl.

3,99

% Sobredecl.

54,88

APLICACIÓN DE REDUCCIONES Y PENALIZACIONES (%)

Criterios de subvencionabilidad (1)	Presentación tardía	Omisión declaración	Condicionalidad
100,00	0,00	1,00	0,00

IMPORTE (Euros)

Calculado(2)	Reducción	Penalización	Reducción Penalización (3)	Penalización adicional	Propuesto	FEADER	MAPA	CAPADR
930,56 €	510,72 €	419,84 €	0,00 €	510,72 €	0,00 €	0,00 €	0,00 €	0,00 €
Importe Unitario:	128,00 €	Nuevo Importe Unitario:	128,00 €					

RECINTOS PROPUESTOS

REF.	REFERENCIA SIGPAC	CULTIVO	S/R	USO SIGPAC	Sup. Dec. admisible	Sup. Campo	Sup. Determ.	Sup. Propuesta
-967152	18-119-003-00165-0002	AVENA	R		0,02		0,02	0,02
-967151	18-119-003-00165-0001	ALMENDROS	R		0,09		0,09	0,09
-818584	18-119-005-00226-0001	ALMENDROS	R		0,09		0,09	0,09
-818583	18-119-005-00218-0002	ALMENDROS	R		0,07		0,07	0,07
-818579	18-119-005-00219-0001	ALMENDROS	R		0,07		0,07	0,07
5112993	18-119-007-00041-0001	BARBECHO TRADICIONAL	R		0,43		0,43	0,43
1700000004793079	18-119-002-00006-0001	BARBECHO TRADICIONAL	R		0,64		0,64	0,64
1700000004793080	18-119-002-00006-0002	BARBECHO TRADICIONAL	R		0,50		0,50	0,50
1700000004793081	18-119-003-00429-0001	BARBECHO TRADICIONAL	S		0,64		0,64	0,64
1700000004793082	18-119-008-00015-0001	CEBADA	R		0,47	0,47	0,47	0,00
1700000004793083	18-119-008-00016-0001	CEBADA	R		0,52		0,52	0,00
1700000004793084	18-119-007-00043-0001	AVENA	R		0,88		0,88	0,00
1700000004793085	18-119-007-00044-0001	BARBECHO TRADICIONAL	R		1,15		1,15	0,00
1700000004793086	18-119-003-00163-0002	AVENA	R		0,39		0,39	0,39
1700000004793087	18-119-007-00040-0001	BARBECHO TRADICIONAL	R		0,97		0,97	0,00
1700000004793088	18-119-003-00309-0001	ALMENDROS	R		0,25		0,25	0,25
1700000004793089	18-119-003-00163-0001	ALMENDROS	S		0,09		0,09	0,09

INCIDENCIAS**INCIDENCIA DESCRIPCIÓN**

242	Recinto pendiente de acreditación de titularidad. Recinto:18-119-007-00040-00001 Cultivo:20000 BARBECHO TRADICIONAL-SIN VARIEDAD Regadio Recinto:18-119-007-00043-00001 Cultivo:8004 AVENA-ALCUDIA Regadio Recinto:18-119-007-00044-00001 Cultivo:20000 BARBECHO TRADICIONAL-SIN VARIEDAD Regadio Recinto:18-119-008-00015-00001 Cultivo:5065 CEBADA-HISPANIC Regadio Recinto:18-119-008-00016-00001 Cultivo:5065 CEBADA-HISPANIC Regadio
256	Solicitud con recintos no declarados en campaña actual con una reducción por omisión de superficie superior al 3% CÓDIGO PARA EL PORCENTAJE DE REDUCCIÓN POR OMISIÓN QUE CORRESPONDE A LA SOLICITUD:1
3795	Recinto declarado con una situación de riesgo de abandono. Recinto:18-119-003-00429-00001 Cultivo: -
74053	Importe inferior a 100 Euros

(1) Con incidencias que retienen pago o deniegan el expediente.

(2) Se calcula sobre superficie declarada admisible.

(3) Aplicación del artículo 16 bis del RD 147/2023.

(4) Expediente con algunos recintos de pastos permanentes ubicados en espacios protegidos donde la carga ganadera mínima será 0,1 UGM/ha.

Puede verificar la integridad de una copia de este documento mediante la lectura del código QR adjunto o mediante el acceso a la dirección <https://ws050.juntadeandalucia.es/verificarFirma> indicando el código de VERIFICACIÓN

FIRMADO POR

JUAN JOSE SOLER GARCIA

20/02/2025

ROCIO GUIJARRO MILLAN

VERIFICACIÓN

Pk2jmQ3ESFH4J84V5UNKP32UXX5TB9

PÁG. 905/1379





Datos considerados para el Cálculo de la Carga Ganadera del expediente

Superficie determinada para Cálculo Carga Ganadera: 0,00 ha
Carga Ganadera del Expediente: 0,00 ugm/ha

Incidencias de carga ganadera

INCIDENCIA DESCRIPCIÓN

86132	Recinto superficie forrajera que no realiza la actividad de producción de pastoreo. Recinto:18-119-007-00041-00001 Cultivo:20000 BARBECHO TRADICIONAL-SIN VARIEDAD Regadío Recinto:18-119-002-00006-00001 Cultivo:20000 BARBECHO TRADICIONAL-SIN VARIEDAD Regadío Recinto:18-119-002-00006-00002 Cultivo:20000 BARBECHO TRADICIONAL-SIN VARIEDAD Regadío Recinto:18-119-003-00429-00001 Cultivo:20000 BARBECHO TRADICIONAL-SIN VARIEDAD Secano Recinto:18-119-007-00044-00001 Cultivo:20000 BARBECHO TRADICIONAL-SIN VARIEDAD Regadío Recinto:18-119-007-00040-00001 Cultivo:20000 BARBECHO TRADICIONAL-SIN VARIEDAD Regadío
-------	--

(1) Con incidencias que retienen pago o deniegan el expediente.
(2) Se calcula sobre superficie declarada admisible.
(3) Aplicación del artículo 16 bis del RD 147/2023.
(4) Expediente con algunos recintos de pastos permanentes ubicados en espacios protegidos donde la carga ganadera mínima será 0,1 UGM/ha.

Puede verificar la integridad de una copia de este documento mediante la lectura del código QR adjunto o mediante el acceso a la dirección <https://ws050.juntadeandalucia.es/verificarFirma> indicando el código de VERIFICACIÓN

FIRMADO POR	JUAN JOSE SOLER GARCIA ROCIO GUIJARRO MILLAN	20/02/2025	
VERIFICACIÓN	Pk2jmQ3ESFH4J84V5UNKP32UXX5TB9	PÁG. 906/1379	



APELLIDOS Y NOMBRE / RAZÓN SOCIAL

VILLEGAS GOMEZ LUIS MARIANO

NIF
****0687*

EXPEDIENTE
1242801

RESOLUCIÓN
CONCESIÓN DE LA AYUDA

DATOS DE MANTENIMIENTO UNIDADES

GRUPO DE PAGO
ZONAS DE LIMITACIONES ESPECIFICAS

Sup. Dec. Admisible	Sup. Propuesta	Sobredecl.	% Sobredecl.
33,78	33,78	0,00	0,00

APLICACIÓN DE REDUCCIONES Y PENALIZACIONES (%)

Criterios de subvencionabilidad (1)	Presentación tardía	Omisión declaración	Condicionalidad
0,00	0,00	0,00	0,00

IMPORTE (Euros)

Calculado(2)	Reducción	Penalización	Reducción Penalización (3)	Penalización adicional	Propuesto	FEADER	MAPA	CAPADR
2.816,00 €	0,00 €	0,00 €	0,00 €	0,00 €	2.816,00 €	2.393,60 €	276,25 €	146,15 €
Importe Unitario:	128,00 €	Nuevo Importe Unitario:	83,36 €					

RECINTOS PROPUESTOS

REF.	REFERENCIA SIGPAC	CULTIVO	S/R	USO SIGPAC	Sup. Dec. admisible	Sup. Campo	Sup. Determ.	Sup. Propuesta
-545891	18-011-007-00311-0001	CEBADA	S		5,35		5,35	5,35
4144738	18-011-007-00177-0001	BARBECHO TRADICIONAL	S		2,28		2,28	2,28
4144796	18-011-006-00061-0001	GUISANTES	R		1,63		1,63	1,63
4184873	18-011-009-00059-0001	GUISANTES	R		0,27		0,27	0,27
4195665	18-076-008-00565-0001	ALMENDROS	R		0,16		0,16	0,16
4211777	18-011-007-09002-0004	GUISANTES	S		0,84		0,84	0,84
5294691	18-124-005-00120-0003	BARBECHO TRADICIONAL	R		0,20		0,20	0,20
1700000005495313	18-119-007-00214-0001	CEBADA	R		0,18		0,18	0,18
1700000005495314	18-076-003-00007-0001	ALMENDROS	R		1,54		1,54	1,54
1700000005495315	18-119-006-00070-0001	CEBADA	R		0,14		0,14	0,14
1700000005495319	18-119-008-00049-0002	CEBADA	R		1,83		1,83	1,83
1700000005495333	18-011-008-00511-0001	GUISANTES	S		2,82		2,82	2,82
1700000005495341	18-076-007-00007-0001	GUISANTES	S		4,27		4,27	4,27
1700000005495342	18-076-003-00093-0002	GUISANTES	R		1,36		1,36	1,36
1700000005495343	18-076-003-00116-0001	GUISANTES	R		1,40		1,40	1,40
1700000005495345	18-076-003-00109-0001	GUISANTES	R		1,24		1,24	1,24
1700000005495347	18-076-003-00110-0001	GUISANTES	R		0,84		0,84	0,84
1700000005495350	18-076-002-00019-0001	ALMENDROS	S		0,37		0,37	0,37
1700000005495351	18-076-008-00548-0001	ALMENDROS	R		0,26		0,26	0,26
1700000005495352	18-076-009-00116-0002	ALMENDROS	S		3,11		3,11	3,11
1700000005495353	18-076-003-00126-0001	ALMENDROS	R		1,53		1,53	1,53
1700000005495354	18-076-008-00058-0001	ALMENDROS	R		0,58		0,58	0,58
1700000005495355	18-076-010-00539-0001	ALMENDROS	S		1,58		1,58	1,58

Datos considerados para el Cálculo de la Carga Ganadera del expediente

Superficie determinada para Cálculo Carga Ganadera: 0,00 ha

Carga Ganadera del Expediente: 0,00 ugm/ha

(1) Con incidencias que retienen pago o deniegan el expediente.

(2) Se calcula sobre superficie declarada admisible.

(3) Aplicación del artículo 16 bis del RD 147/2023.

(4) Expediente con algunos recintos de pastos permanentes ubicados en espacios protegidos donde la carga ganadera mínima será 0,1 UGM/ha.

Puede verificar la integridad de una copia de este documento mediante la lectura del código QR adjunto o mediante el acceso a la dirección <https://ws050.juntadeandalucia.es/verificarFirma> indicando el código de VERIFICACIÓN

FIRMADO POR	JUAN JOSE SOLER GARCIA	20/02/2025	
	ROCIO GUIJARRO MILLAN		
VERIFICACIÓN	Pk2jmQ3ESFH4J84V5UNKP32UXX5TB9	PÁG. 907/1379	



Incidencias de carga ganadera

INCIDENCIA DESCRIPCIÓN

86132 Recinto superficie forrajera que no realiza la actividad de producción de pastoreo.
Recinto:18-011-007-00177-00001 Cultivo:20000 BARBECHO TRADICIONAL-SIN VARIEDAD Secano
Recinto:18-124-005-00120-00003 Cultivo:20000 BARBECHO TRADICIONAL-SIN VARIEDAD Regadío

(1) Con incidencias que retienen pago o deniegan el expediente.
(2) Se calcula sobre superficie declarada admisible.
(3) Aplicación del artículo 16 bis del RD 147/2023.
(4) Expediente con algunos recintos de pastos permanentes ubicados en espacios protegidos donde la carga ganadera mínima será 0,1 UGM/ha.

Puede verificar la integridad de una copia de este documento mediante la lectura del código QR adjunto o mediante el acceso a la dirección https://ws050.juntadeandalucia.es/verificarFirma indicando el código de VERIFICACIÓN			
FIRMADO POR	JUAN JOSE SOLER GARCIA ROCIO GUIJARRO MILLAN	20/02/2025	
VERIFICACIÓN	Pk2jmQ3ESFH4J84V5UNKP32UXX5TB9	PÁG. 908/1379	



APELLIDOS Y NOMBRE / RAZÓN SOCIAL

VILLEGAS ROMAN ANTONIO DIEGO

NIF

****7451*

EXPEDIENTE

1146249

RESOLUCIÓN

DENEGACIÓN DE LA AYUDA

DATOS DE MANTENIMIENTO UNIDADES

GRUPO DE PAGO

ZONAS DE LIMITACIONES ESPECIFICAS

Sup. Dec. Admisible
0,00

Sup. Propuesta
0,00

Sobredecl.
0,00

% Sobredecl.
0,00

APLICACIÓN DE REDUCCIONES Y PENALIZACIONES (%)

Criterios de subvencionabilidad (1)	Presentación tardía	Omisión declaración	Condicionabilidad
100,00	0,00	0,00	0,00

IMPORTE (Euros)

Calculado(2)	Reducción	Penalización	Reducción Penalización (3)	Penalización adicional	Propuesto	FEADER	MAPA	CAPADR
0,00 €	0,00 €	0,00 €	0,00 €	0,00 €	0,00 €	0,00 €	0,00 €	0,00 €
Importe Unitario:	128,00 €	Nuevo Importe Unitario:	0,00 €					

INCIDENCIAS

INCIDENCIA DESCRIPCIÓN

- 74051 Solicitante de intervención 6613, que no declara ningun recinto en zona desfavorecida.
- 74053 Importe inferior a 100 Euros

(1) Con incidencias que retienen pago o deniegan el expediente.

(2) Se calcula sobre superficie declarada admisible.

(3) Aplicación del artículo 16 bis del RD 147/2023.

(4) Expediente con algunos recintos de pastos permanentes ubicados en espacios protegidos donde la carga ganadera mínima será 0,1 UGM/ha.

Puede verificar la integridad de una copia de este documento mediante la lectura del código QR adjunto o mediante el acceso a la dirección <https://ws050.juntadeandalucia.es/verificarFirma> indicando el código de VERIFICACIÓN

FIRMADO POR	JUAN JOSE SOLER GARCIA	20/02/2025	
	ROCIO GUIJARRO MILLAN		
VERIFICACIÓN	Pk2jmQ3ESFH4J84V5UNKP32UXX5TB9	PÁG. 909/1379	



APELLIDOS Y NOMBRE / RAZÓN SOCIAL VILLEGAS ROMAN ROBERTO JAVIER
NIF ****4598*
EXPEDIENTE 1146467
RESOLUCIÓN DENEGACIÓN DE LA AYUDA

DATOS DE MANTENIMIENTO UNIDADES

GRUPO DE PAGO ZONAS DE LIMITACIONES ESPECIFICAS
Sup. Dec. Admisible 0,00
Sup. Propuesta 0,00
Sobredecl. 0,00
% Sobredecl. 0,00

APLICACIÓN DE REDUCCIONES Y PENALIZACIONES (%)

Criterios de subvencionabilidad (1)	Presentación tardía	Omisión declaración	Condicionalidad
100,00	0,00	0,00	0,00

IMPORTE (Euros)

Calculado(2)	Reducción	Penalización	Reducción Penalización (3)	Penalización adicional	Propuesto	FEADER	MAPA	CAPADR
0,00 €	0,00 €	0,00 €	0,00 €	0,00 €	0,00 €	0,00 €	0,00 €	0,00 €
Importe Unitario:	128,00 €	Nuevo Importe Unitario:	0,00 €					

INCIDENCIAS

INCIDENCIA DESCRIPCIÓN

74051 Solicitante de intervención 6613, que no declara ningun recinto en zona desfavorecida.
 74053 Importe inferior a 100 Euros

(1) Con incidencias que retienen pago o deniegan el expediente.

(2) Se calcula sobre superficie declarada admisible.

(3) Aplicación del artículo 16 bis del RD 147/2023.

(4) Expediente con algunos recintos de pastos permanentes ubicados en espacios protegidos donde la carga ganadera mínima será 0,1 UGM/ha.

Puede verificar la integridad de una copia de este documento mediante la lectura del código QR adjunto o mediante el acceso a la dirección <https://ws050.juntadeandalucia.es/verificarFirma> indicando el código de VERIFICACIÓN

FIRMADO POR	JUAN JOSE SOLER GARCIA ROCIO GUIJARRO MILLAN	20/02/2025	
VERIFICACIÓN	Pk2jmQ3ESFH4J84V5UNKP32UXX5TB9	PÁG. 910/1379	



APELLIDOS Y NOMBRE / RAZÓN SOCIAL

YEBRA CABRERA ANTONIO

NIF

****1731*

EXPEDIENTE

1202569

RESOLUCIÓN

CONCESIÓN DE LA AYUDA

DATOS DE MANTENIMIENTO UNIDADES

GRUPO DE PAGO	Sup. Dec. Admisible	Sup. Propuesta	Sobredecl.	% Sobredecl.
ZONAS DE LIMITACIONES ESPECIFICAS	682,95	681,97	0,98	0,14

APLICACIÓN DE REDUCCIONES Y PENALIZACIONES (%)

Criterios de subvencionabilidad (1)	Presentación tardía	Omisión declaración	Condicionalidad
0,00	0,00	0,00	0,00

IMPORTE (Euros)

Calculado(2)	Reducción	Penalización	Reducción Penalización (3)	Penalización adicional	Propuesto	FEADER	MAPA	CAPADR
2.816,00 €	4,04 €	0,00 €	0,00 €	0,00 €	2.811,96 €	2.390,17 €	275,85 €	145,94 €
Importe Unitario:	128,00 €	Nuevo Importe Unitario:	4,12 €					

RECINTOS PROPUESTOS

REF.	REFERENCIA SIGPAC	CULTIVO	S/R	USO SIGPAC	Sup. Dec. admisible	Sup. Campo	Sup. Determ.	Sup. Propuesta
5329438	18-120-010-00004-0001	PASTOS PERMANENTES DE 5 O MAS AÑOS	S		52,84		52,84	52,84
5329471	18-120-900-99000-9900	PASTOS PERMANENTES DE 5 O MAS AÑOS	S		285,14		285,14	285,14
5330255	18-120-011-00004-0010	PASTOS PERMANENTES DE 5 O MAS AÑOS	S		339,92		339,92	339,92
5330257	18-120-011-00004-0014	PASTOS PERMANENTES DE 5 O MAS AÑOS	S		0,98		0,98	0,00
1700000006606807	18-120-011-00004-0015	PASTOS PERMANENTES DE 5 O MAS AÑOS	S		0,15		0,15	0,15
1700000006606809	18-120-011-00004-0022	PASTOS PERMANENTES DE 5 O MAS AÑOS	S		0,12		0,12	0,12
1700000006606810	18-120-011-00004-0020	PASTOS PERMANENTES DE 5 O MAS AÑOS	S		3,80		3,80	3,80

INCIDENCIAS

INCIDENCIA DESCRIPCIÓN

- 231 Recinto ficticio comunal declarado cuya superficie de cruce total supera la superficie total definida por la Autoridad gestora para ese recinto.
Recinto:18-120-900-99000-99001 Cultivo:62000 PASTOS PERMANENTES DE 5 O MAS AÑOS-SIN VARIEDAD Secano
- 238 Recinto cuyo CAP declarado es mayor al CAP prevalente y no presenta alegación al SIGPAC.
Recinto:18-120-011-00004-00014 Cultivo:62000 PASTOS PERMANENTES DE 5 O MAS AÑOS-SIN VARIEDAD Secano CAP prevalente:0 CAP declarado:85 Exceso de superficie (Hectáreas):0,98

(1) Con incidencias que retienen pago o deniegan el expediente.

(2) Se calcula sobre superficie declarada admisible.

(3) Aplicación del artículo 16 bis del RD 147/2023.

(4) Expediente con algunos recintos de pastos permanentes ubicados en espacios protegidos donde la carga ganadera mínima será 0,1 UGM/ha.

Puede verificar la integridad de una copia de este documento mediante la lectura del código QR adjunto o mediante el acceso a la dirección <https://ws050.juntadeandalucia.es/verificarFirma> indicando el código de VERIFICACIÓN

FIRMADO POR	JUAN JOSE SOLER GARCIA	20/02/2025	
	ROCIO GUIJARRO MILLAN		
VERIFICACIÓN	Pk2jmQ3ESFH4J84V5UNKP32UXX5TB9	PÁG. 911/1379	



Datos considerados para el Cálculo de la Carga Ganadera del expediente

Superficie determinada para Cálculo Carga Ganadera: 682,95 ha

Carga Ganadera del Expediente: 0,14 ugm/ha (4)

Explotación	Especie	Ugm Calculada para CG
ES189030000004	BOVINA	48,83
ES189030000004	OVINA	4,14
ES1890300000013	CAPRINA	0,50
ES1890300000013	OVINA	0,14
ES1890300000024	BOVINA	41,20
ES1890300000028	CAPRINA	2,23

Recintos Determinados para el Cálculo de Garga Ganadera

REF.	REFERENCIA SIGPAC	CULTIVO	DESCRIPCIÓN CULTIVO	S/R	SUP. PROPUESTA (ha)
5329438	18-120-010-00004-00001	62000	PASTOS PERMANENTES DE 5 O MAS AÑOS-SIN VARIEDAD	S	52,84
5329471	18-120-900-99000-99001	62000	PASTOS PERMANENTES DE 5 O MAS AÑOS-SIN VARIEDAD	S	285,14
5330255	18-120-011-00004-00010	62000	PASTOS PERMANENTES DE 5 O MAS AÑOS-SIN VARIEDAD	S	339,92
5330257	18-120-011-00004-00014	62000	PASTOS PERMANENTES DE 5 O MAS AÑOS-SIN VARIEDAD	S	0,98
1700000006606807	18-120-011-00004-00015	62000	PASTOS PERMANENTES DE 5 O MAS AÑOS-SIN VARIEDAD	S	0,15
1700000006606809	18-120-011-00004-00022	62000	PASTOS PERMANENTES DE 5 O MAS AÑOS-SIN VARIEDAD	S	0,12
1700000006606810	18-120-011-00004-00020	62000	PASTOS PERMANENTES DE 5 O MAS AÑOS-SIN VARIEDAD	S	3,80

Incidencias de carga ganadera

INCIDENCIA DESCRIPCIÓN

86128	Recinto de Forrajeras que no ha contabilizado para Carga Ganadera por no tener una explotación válida para el cálculo de la Carga Ganadera
	Recinto:18-120-010-00004-00001 Cultivo:62 PASTOS PERMANENTES DE 5 O MAS AÑOS-
	Recinto:18-120-900-99000-99001 Cultivo:62 PASTOS PERMANENTES DE 5 O MAS AÑOS-
	Recinto:18-120-011-00004-00010 Cultivo:62 PASTOS PERMANENTES DE 5 O MAS AÑOS-
	Recinto:18-120-011-00004-00014 Cultivo:62 PASTOS PERMANENTES DE 5 O MAS AÑOS-
	Recinto:18-120-011-00004-00015 Cultivo:62 PASTOS PERMANENTES DE 5 O MAS AÑOS-
	Recinto:18-120-011-00004-00022 Cultivo:62 PASTOS PERMANENTES DE 5 O MAS AÑOS-
	Recinto:18-120-011-00004-00020 Cultivo:62 PASTOS PERMANENTES DE 5 O MAS AÑOS-
	Recinto:18-120-010-00004-00001 Cultivo:62 PASTOS PERMANENTES DE 5 O MAS AÑOS-
	Recinto:18-120-900-99000-99001 Cultivo:62 PASTOS PERMANENTES DE 5 O MAS AÑOS-
	Recinto:18-120-011-00004-00010 Cultivo:62 PASTOS PERMANENTES DE 5 O MAS AÑOS-
	Recinto:18-120-011-00004-00014 Cultivo:62 PASTOS PERMANENTES DE 5 O MAS AÑOS-
	Recinto:18-120-011-00004-00015 Cultivo:62 PASTOS PERMANENTES DE 5 O MAS AÑOS-
	Recinto:18-120-011-00004-00022 Cultivo:62 PASTOS PERMANENTES DE 5 O MAS AÑOS-
	Recinto:18-120-011-00004-00020 Cultivo:62 PASTOS PERMANENTES DE 5 O MAS AÑOS-
	Recinto:18-120-010-00004-00001 Cultivo:62 PASTOS PERMANENTES DE 5 O MAS AÑOS-
	Recinto:18-120-900-99000-99001 Cultivo:62 PASTOS PERMANENTES DE 5 O MAS AÑOS-
	Recinto:18-120-011-00004-00010 Cultivo:62 PASTOS PERMANENTES DE 5 O MAS AÑOS-
	Recinto:18-120-011-00004-00014 Cultivo:62 PASTOS PERMANENTES DE 5 O MAS AÑOS-
	Recinto:18-120-011-00004-00015 Cultivo:62 PASTOS PERMANENTES DE 5 O MAS AÑOS-
	Recinto:18-120-011-00004-00022 Cultivo:62 PASTOS PERMANENTES DE 5 O MAS AÑOS-
	Recinto:18-120-011-00004-00020 Cultivo:62 PASTOS PERMANENTES DE 5 O MAS AÑOS-

(1) Con incidencias que retienen pago o deniegan el expediente.

(2) Se calcula sobre superficie declarada admisible.

(3) Aplicación del artículo 16 bis del RD 147/2023.

(4) Expediente con algunos recintos de pastos permanentes ubicados en espacios protegidos donde la carga ganadera mínima será 0,1 UGM/ha.

Puede verificar la integridad de una copia de este documento mediante la lectura del código QR adjunto o mediante el acceso a la dirección <https://ws050.juntadeandalucia.es/verificarFirma> indicando el código de VERIFICACIÓN

FIRMADO POR	JUAN JOSE SOLER GARCIA	20/02/2025
	ROCIO GUIJARRO MILLAN	
VERIFICACIÓN	Pk2jmQ3ESFH4J84V5UNKP32UXX5TB9	PÁG. 912/1379





HUELVA

APELLIDOS Y NOMBRE / RAZÓN SOCIAL

ÁLVAREZ JIMÉNEZ GASPAR

NIF

****3181*

EXPEDIENTE

1284092

RESOLUCIÓN

DENEGACIÓN DE LA AYUDA

DATOS DE MANTENIMIENTO UNIDADES

GRUPO DE PAGO

ZONAS DE LIMITACIONES ESPECIFICAS

**Sup. Dec.
Admisible**

0,00

**Sup.
Propuesta**

0,00

Sobredecl.

0,00

% Sobredecl.

0,00

APLICACIÓN DE REDUCCIONES Y PENALIZACIONES (%)

Criterios de subvencionabilidad (1)	Presentación tardía	Omisión declaración	Condicionidad
100,00	0,00	0,00	0,00

IMPORTE (Euros)

Calculado(2)	Reducción	Penalización	Reducción Penalización (3)	Penalización adicional	Propuesto	FEADER	MAPA	CAPADR
0,00 €	0,00 €	0,00 €	0,00 €	0,00 €	0,00 €	0,00 €	0,00 €	0,00 €
Importe Unitario:	128,00 €	Nuevo Importe Unitario:	0,00 €					

INCIDENCIAS

INCIDENCIA DESCRIPCIÓN

- 74051 Solicitante de intervención 6613, que no declara ningun recinto en zona desfavorecida.
- 74053 Importe inferior a 100 Euros

(1) Con incidencias que retienen pago o deniegan el expediente.

(2) Se calcula sobre superficie declarada admisible.

(3) Aplicación del artículo 16 bis del RD 147/2023.

(4) Expediente con algunos recintos de pastos permanentes ubicados en espacios protegidos donde la carga ganadera mínima será 0,1 UGM/ha.

Puede verificar la integridad de una copia de este documento mediante la lectura del código QR adjunto o mediante el acceso a la dirección <https://ws050.juntadeandalucia.es/verificarFirma> indicando el código de VERIFICACIÓN

FIRMADO POR	JUAN JOSE SOLER GARCIA	20/02/2025	
	ROCIO GUIJARRO MILLAN		
VERIFICACIÓN	Pk2jmQ3ESFH4J84V5UNKP32UXX5TB9	PÁG. 913/1379	



APELLIDOS Y NOMBRE / RAZÓN SOCIAL

ARTILLO PABON AGUSTIN

NIF
****0760*

EXPEDIENTE
1204610

RESOLUCIÓN
DENEGACIÓN DE LA AYUDA

DATOS DE MANTENIMIENTO UNIDADES

<u>GRUPO DE PAGO</u>	<u>Sup. Dec. Admisible</u>	<u>Sup. Propuesta</u>	<u>Sobredecl.</u>	<u>% Sobredecl.</u>
ZONAS DE LIMITACIONES ESPECIFICAS	0,00	0,00	0,00	0,00

APLICACIÓN DE REDUCCIONES Y PENALIZACIONES (%)

<u>Criterios de subvencionabilidad (1)</u>	<u>Presentación tardía</u>	<u>Omisión declaración</u>	<u>Condicionabilidad</u>
100,00	0,00	0,00	0,00

IMPORTE (Euros)

<u>Calculado(2)</u>	<u>Reducción</u>	<u>Penalización</u>	<u>Reducción Penalización (3)</u>	<u>Penalización adicional</u>	<u>Propuesto</u>	<u>FEADER</u>	<u>MAPA</u>	<u>CAPADR</u>
0,00 €	0,00 €	0,00 €	0,00 €	0,00 €	0,00 €	0,00 €	0,00 €	0,00 €
<u>Importe Unitario:</u>	128,00 €	<u>Nuevo Importe Unitario:</u>	0,00 €					

INCIDENCIAS

INCIDENCIA DESCRIPCIÓN

- 74051 Solicitante de intervención 6613, que no declara ningun recinto en zona desfavorecida.
- 74053 Importe inferior a 100 Euros

(1) Con incidencias que retienen pago o deniegan el expediente.

(2) Se calcula sobre superficie declarada admisible.

(3) Aplicación del artículo 16 bis del RD 147/2023.

(4) Expediente con algunos recintos de pastos permanentes ubicados en espacios protegidos donde la carga ganadera mínima será 0,1 UGM/ha.

Puede verificar la integridad de una copia de este documento mediante la lectura del código QR adjunto o mediante el acceso a la dirección <https://ws050.juntadeandalucia.es/verificarFirma> indicando el código de VERIFICACIÓN

FIRMADO POR	JUAN JOSE SOLER GARCIA ROCIO GUIJARRO MILLAN	20/02/2025	
VERIFICACIÓN	Pk2jmQ3ESFH4J84V5UNKP32UXX5TB9	PÁG. 914/1379	



APELLIDOS Y NOMBRE / RAZÓN SOCIAL

CASTELLANO CABRERA LEONARDO

NIF

****4461*

EXPEDIENTE

1088869

RESOLUCIÓN

CONCESIÓN DE LA AYUDA

DATOS DE MANTENIMIENTO UNIDADES

GRUPO DE PAGO

ZONAS DE LIMITACIONES ESPECIFICAS

Sup. Dec. Admisible

5,81

Sup. Propuesta

5,81

Sobredecl.

0,00

% Sobredecl.

0,00

APLICACIÓN DE REDUCCIONES Y PENALIZACIONES (%)

Criterios de subvencionabilidad (1)	Presentación tardía	Omisión declaración	Condicionalidad
0,00	0,00	0,00	0,00

IMPORTE (Euros)

Calculado(2)	Reducción	Penalización	Reducción Penalización (3)	Penalización adicional	Propuesto	FEADER	MAPA	CAPADR
743,68 €	0,00 €	0,00 €	0,00 €	0,00 €	743,68 €	632,13 €	72,96 €	38,59 €
Importe Unitario:	128,00 €	Nuevo Importe Unitario:	128,00 €					

RECINTOS PROPUESTOS

REF.	REFERENCIA SIGPAC	CULTIVO	S/R	USO SIGPAC	Sup. Dec. admisible	Sup. Campo	Sup. Determ.	Sup. Propuesta
4625749	21-005-021-00085-0001	BARBECHO TRADICIONAL	S		0,78		0,78	0,78
4625751	21-005-021-00087-0001	BARBECHO TRADICIONAL	S		0,50		0,50	0,50
4625771	21-005-021-00090-0001	BARBECHO TRADICIONAL	S		0,78		0,78	0,78
4625776	21-005-021-00099-0001	BARBECHO TRADICIONAL	S		1,62		1,62	1,62
4625778	21-005-021-00100-0001	BARBECHO TRADICIONAL	S		0,76		0,76	0,76
4625780	21-005-021-00128-0003	BARBECHO TRADICIONAL	S		0,79		0,79	0,79
5539072	21-005-021-00109-0002	BARBECHO TRADICIONAL	S		0,10		0,10	0,10
5539075	21-005-021-00110-0001	BARBECHO TRADICIONAL	S		0,11		0,11	0,11
5539076	21-005-021-00113-0001	BARBECHO TRADICIONAL	S		0,28		0,28	0,28
5539082	21-005-021-00114-0002	BARBECHO TRADICIONAL	S		0,09		0,09	0,09

Datos considerados para el Cálculo de la Carga Ganadera del expediente

Superficie determinada para Cálculo Carga Ganadera: 0,00 ha

Carga Ganadera del Expediente: 0,00 ugm/ha

Incidencias de carga ganadera

INCIDENCIA DESCRIPCIÓN

86132	Recinto superficie forrajera que no realiza la actividad de producción de pastoreo.
	Recinto:21-005-021-00085-0001 Cultivo:20000 BARBECHO TRADICIONAL-SIN VARIEDAD Secano
	Recinto:21-005-021-00087-00001 Cultivo:20000 BARBECHO TRADICIONAL-SIN VARIEDAD Secano
	Recinto:21-005-021-00090-00001 Cultivo:20000 BARBECHO TRADICIONAL-SIN VARIEDAD Secano
	Recinto:21-005-021-00099-00001 Cultivo:20000 BARBECHO TRADICIONAL-SIN VARIEDAD Secano
	Recinto:21-005-021-00100-00001 Cultivo:20000 BARBECHO TRADICIONAL-SIN VARIEDAD Secano
	Recinto:21-005-021-00128-00003 Cultivo:20000 BARBECHO TRADICIONAL-SIN VARIEDAD Secano
	Recinto:21-005-021-00109-00002 Cultivo:20000 BARBECHO TRADICIONAL-SIN VARIEDAD Secano
	Recinto:21-005-021-00110-00001 Cultivo:20000 BARBECHO TRADICIONAL-SIN VARIEDAD Secano
	Recinto:21-005-021-00113-00001 Cultivo:20000 BARBECHO TRADICIONAL-SIN VARIEDAD Secano
	Recinto:21-005-021-00114-00002 Cultivo:20000 BARBECHO TRADICIONAL-SIN VARIEDAD Secano

(1) Con incidencias que retienen pago o deniegan el expediente.

(2) Se calcula sobre superficie declarada admisible.

(3) Aplicación del artículo 16 bis del RD 147/2023.

(4) Expediente con algunos recintos de pastos permanentes ubicados en espacios protegidos donde la carga ganadera mínima será 0,1 UGM/ha.

Puede verificar la integridad de una copia de este documento mediante la lectura del código QR adjunto o mediante el acceso a la dirección <https://ws050.juntadeandalucia.es/verificarFirma> indicando el código de VERIFICACIÓN

FIRMADO POR	JUAN JOSE SOLER GARCIA	20/02/2025
	ROCIO GUIJARRO MILLAN	
VERIFICACIÓN	Pk2jmQ3ESFH4J84V5UNKP32UXX5TB9	PÁG. 915/1379





APPELLIDOS Y NOMBRE / RAZÓN SOCIAL

ESPINOSA PEREZ ANTONIO

NIF

****9149*

EXPEDIENTE

1020499

RESOLUCIÓN

DENEGACIÓN DE LA AYUDA

DATOS DE MANTENIMIENTO UNIDADES

GRUPO DE PAGO

ZONAS DE LIMITACIONES ESPECIFICAS

Sup. Dec. Admisible

0,00

Sup. Propuesta

0,00

Sobredecl.

0,00

% Sobredecl.

0,00

APLICACIÓN DE REDUCCIONES Y PENALIZACIONES (%)

Criterios de subvencionabilidad (1)	Presentación tardía	Omisión declaración	Condicionalidad
100,00	0,00	0,00	0,00

IMPORTE (Euros)

Calculado(2)	Reducción	Penalización	Reducción Penalización (3)	Penalización adicional	Propuesto	FEADER	MAPA	CAPADR
0,00 €	0,00 €	0,00 €	0,00 €	0,00 €	0,00 €	0,00 €	0,00 €	0,00 €
Importe Unitario:	128,00 €	Nuevo Importe Unitario:	0,00 €					

RECINTOS PROPUESTOS

REF.	REFERENCIA SIGPAC	CULTIVO	S/R	USO SIGPAC	Sup. Dec. admisible	Sup. Campo	Sup. Determ.	Sup. Propuesta
-1719640	21-005-008-00162-0014	OLIVAR	S		2,60		2,60	2,60

INCIDENCIAS

INCIDENCIA DESCRIPCIÓN

2454	Solicitante de intervención 6613 cuyo regimen de afiliacion a la SS no es ni el sistema especial agrario(cuenta ajena) ni autonomo con actividad agraria.
74018	Productor que no es agricultor a título principal, según los datos del ejercicio fiscal n-1 y seguridad socia.
74053	Importe inferior a 100 Euros

(1) Con incidencias que retienen pago o deniegan el expediente.

(2) Se calcula sobre superficie declarada admisible.

(3) Aplicación del artículo 16 bis del RD 147/2023.

(4) Expediente con algunos recintos de pastos permanentes ubicados en espacios protegidos donde la carga ganadera mínima será 0,1 UGM/ha.

Puede verificar la integridad de una copia de este documento mediante la lectura del código QR adjunto o mediante el acceso a la dirección <https://ws050.juntadeandalucia.es/verificarFirma> indicando el código de VERIFICACIÓN

FIRMADO POR	JUAN JOSE SOLER GARCIA ROCIO GUIJARRO MILLAN	20/02/2025	
VERIFICACIÓN	Pk2jmQ3ESFH4J84V5UNKP32UXX5TB9	PÁG. 916/1379	



APPELLIDOS Y NOMBRE / RAZÓN SOCIAL

GARCIA BOA JOSE MIGUEL

NIF
****7768*

EXPEDIENTE
1089536

RESOLUCIÓN
CONCESIÓN DE LA AYUDA

DATOS DE MANTENIMIENTO UNIDADES

GRUPO DE PAGO	Sup. Dec. Admisible	Sup. Propuesta	Sobredecl.	% Sobredecl.
ZONAS DE LIMITACIONES ESPECIFICAS	2,20	2,06	0,14	6,36

APLICACIÓN DE REDUCCIONES Y PENALIZACIONES (%)

Criterios de subvencionabilidad (1)	Presentación tardía	Omisión declaración	Condicionalidad
0,00	0,00	0,00	0,00

IMPORTE (Euros)

Calculado(2)	Reducción	Penalización	Reducción Penalización (3)	Penalización adicional	Propuesto	FEADER	MAPA	CAPADR
281,60 €	17,92 €	0,00 €	0,00 €	0,00 €	263,68 €	224,13 €	13,68 €	25,87 €
Importe Unitario:	128,00 €	Nuevo Importe Unitario:	128,00 €					

RECINTOS PROPUESTOS

REF.	REFERENCIA SIGPAC	CULTIVO	S/R	USO SIGPAC	Sup. Dec. admisible	Sup. Campo	Sup. Determ.	Sup. Propuesta
-1307543	21-005-002-00065-0001	TRITICALE	S		0,14		0,14	0,00
4114890	21-005-002-00060-0001	TRITICALE	S		0,10		0,10	0,10
4114894	21-005-002-00063-0001	TRITICALE	S		0,49		0,49	0,49
4114897	21-005-002-00064-0001	TRITICALE	S		0,28		0,28	0,28
4114905	21-005-002-00066-0001	TRITICALE	S		0,38		0,38	0,38
4114909	21-005-002-00089-0001	TRITICALE	S		0,81		0,81	0,81

INCIDENCIAS

INCIDENCIA DESCRIPCIÓN

3790 Recinto declarado inactivo
Recinto:21-005-002-00065-00001 Cultivo: -

(1) Con incidencias que retienen pago o deniegan el expediente.
(2) Se calcula sobre superficie declarada admisible.
(3) Aplicación del artículo 16 bis del RD 147/2023.
(4) Expediente con algunos recintos de pastos permanentes ubicados en espacios protegidos donde la carga ganadera mínima será 0,1 UGM/ha.

Puede verificar la integridad de una copia de este documento mediante la lectura del código QR adjunto o mediante el acceso a la dirección <https://ws050.juntadeandalucia.es/verificarFirma> indicando el código de VERIFICACIÓN

FIRMADO POR	JUAN JOSE SOLER GARCIA	20/02/2025	
	ROCIO GUIJARRO MILLAN		
VERIFICACIÓN	Pk2jmQ3ESFH4J84V5UNKP32UXX5TB9	PÁG. 917/1379	



APELLIDOS Y NOMBRE / RAZÓN SOCIAL

GONZALEZ GOMEZ RAFAELA

NIF
****9881*

EXPEDIENTE
1229460

RESOLUCIÓN
DENEGACIÓN DE LA AYUDA

DATOS DE MANTENIMIENTO UNIDADES

<u>GRUPO DE PAGO</u>	<u>Sup. Dec. Admisible</u>	<u>Sup. Propuesta</u>	<u>Sobredecl.</u>	<u>% Sobredecl.</u>
ZONAS DE LIMITACIONES ESPECIFICAS	0,00	0,00	0,00	0,00

APLICACIÓN DE REDUCCIONES Y PENALIZACIONES (%)

<u>Criterios de subvencionabilidad (1)</u>	<u>Presentación tardía</u>	<u>Omisión declaración</u>	<u>Condicionalidad</u>
100,00	0,00	0,00	0,00

IMPORTE (Euros)

<u>Calculado(2)</u>	<u>Reducción</u>	<u>Penalización</u>	<u>Reducción Penalización (3)</u>	<u>Penalización adicional</u>	<u>Propuesto</u>	<u>FEADER</u>	<u>MAPA</u>	<u>CAPADR</u>
0,00 €	0,00 €	0,00 €	0,00 €	0,00 €	0,00 €	0,00 €	0,00 €	0,00 €
<u>Importe Unitario:</u>	128,00 €	<u>Nuevo Importe Unitario:</u>	0,00 €					

RECINTOS PROPUESTOS

<u>REF.</u>	<u>REFERENCIA SIGPAC</u>	<u>CULTIVO</u>	<u>S/R</u>	<u>USO SIGPAC</u>	<u>Sup. Dec. admisible</u>	<u>Sup. Campo</u>	<u>Sup. Determ.</u>	<u>Sup. Propuesta</u>
4548787	21-040-900-99000-9900	PASTOS PERMANENTES DE 5 O MAS AÑOS	S		125,36		125,36	125,36

INCIDENCIAS

INCIDENCIA DESCRIPCIÓN

- 2454 Solicitante de intervención 6613 cuyo regimen de afiliación a la SS no es ni el sistema especial agrario(cuenta ajena) ni autonomo con actividad agraria.
- 74018 Productor que no es agricultor a título principal, según los datos del ejercicio fiscal n-1 y seguridad socia.
- 74053 Importe inferior a 100 Euros

Datos considerados para el Cálculo de la Carga Ganadera del expediente

Superficie determinada para Cálculo Carga Ganadera: 125,36 ha
Carga Ganadera del Expediente: 0,44 ugm/ha (4)

<u>Explotación</u>	<u>Especie</u>	<u>Ugm Calculada para CG</u>
ES210400000514	BOVINA	54,55

Recintos Determinados para el Cálculo de Garga Ganadera

<u>REE.</u>	<u>REFERENCIA SIGPAC</u>	<u>CULTIVO</u>	<u>DESCRIPCIÓN CULTIVO</u>	<u>S/R</u>	<u>SUP. PROPUESTA (ha)</u>
4548787	21-040-900-99000-99003	62000	PASTOS PERMANENTES DE 5 O MAS AÑOS-SIN VARIEDAD	S	125,36

(1) Con incidencias que retienen pago o deniegan el expediente.

(2) Se calcula sobre superficie declarada admisible.

(3) Aplicación del artículo 16 bis del RD 147/2023.

(4) Expediente con algunos recintos de pastos permanentes ubicados en espacios protegidos donde la carga ganadera mínima será 0,1 UGM/ha.

Puede verificar la integridad de una copia de este documento mediante la lectura del código QR adjunto o mediante el acceso a la dirección <https://ws050.juntadeandalucia.es/verificarFirma> indicando el código de VERIFICACIÓN

FIRMADO POR	JUAN JOSE SOLER GARCIA ROCIO GUIJARRO MILLAN	20/02/2025	
VERIFICACIÓN	Pk2jmQ3ESFH4J84V5UNKP32UXX5TB9	PÁG. 918/1379	

**APELLIDOS Y NOMBRE / RAZÓN SOCIAL**

HERNANDEZ VILLARAN JOSE LUIS

NIF

****7061*

EXPEDIENTE

1060888

RESOLUCIÓN

DENEGACIÓN DE LA AYUDA

DATOS DE MANTENIMIENTO UNIDADES**GRUPO DE PAGO**

ZONAS DE LIMITACIONES ESPECIFICAS

**Sup. Dec.
Admisible**

0,00

**Sup.
Propuesta**

0,00

Sobredecl.

0,00

% Sobredecl.

0,00

APLICACIÓN DE REDUCCIONES Y PENALIZACIONES (%)

Criterios de subvencionabilidad (1)	Presentación tardía	Omisión declaración	Condicionalidad
100,00	0,00	0,00	0,00

IMPORTE (Euros)

Calculado(2)	Reducción	Penalización	Reducción Penalización (3)	Penalización adicional	Propuesto	FEADER	MAPA	CAPADR
0,00 €	0,00 €	0,00 €	0,00 €	0,00 €	0,00 €	0,00 €	0,00 €	0,00 €
Importe Unitario:	128,00 €	Nuevo Importe Unitario:	0,00 €					

RECINTOS PROPUESTOS

REF.	REFERENCIA SIGPAC	CULTIVO	S/R	USO SIGPAC	Sup. Dec. admisible	Sup. Campo	Sup. Determ.	Sup. Propuesta
6914656	21-005-900-99000-9900	PASTOS PERMANENTES DE 5 O MAS AÑOS	S		25,17		25,17	1,59

INCIDENCIAS**INCIDENCIA DESCRIPCIÓN**

231	Recinto ficticio comunal declarado cuya superficie de cruce total supera la superficie total definida por la Autoridad gestora para ese recinto. Recinto:21-005-900-99000-99005 Cultivo:62000 PASTOS PERMANENTES DE 5 O MAS AÑOS-SIN VARIEDAD Secano
232	Superficie de cruce en recinto ficticio comunal, mayor que superficie asignada neta resultante del reparto del ficticio comunal. Recinto:21-005-900-99000-99005 Cultivo:62000 PASTOS PERMANENTES DE 5 O MAS AÑOS-SIN VARIEDAD Secano Diferencia penalizable (Hectáreas):23,58
2454	Solicitante de intervención 6613 cuyo regimen de afiliacion a la SS no es ni el sistema especial agrario(cuenta ajena) ni autonomo con actividad agraria.
2455	Solicitantes de intervención 6613 sin datos de IRPF n-1.(Art 4 Orden 14/04/2016).
3972	Recinto ficticio del que forma parte un recinto real cuyo identificativo presenta errores en las Declaraciones de pastos. Recinto:21-005-900-99000-99005 Cultivo: -
74018	Productor que no es agricultor a título principal, según los datos del ejercicio fiscal n-1 y seguridad socia.
74053	Importe inferior a 100 Euros

Datos considerados para el Cálculo de la Carga Ganadera del expediente

Superficie determinada para Cálculo Carga Ganadera: 25,17 ha

Carga Ganadera del Expediente: 0,50 ugm/ha (4)

Explotación	Especie	Ugm Calculada para CG
ES210050000057	CAPRINA	3,79
ES210050000057	OVINA	8,73

Recintos Determinados para el Cálculo de Garga Ganadera

REF.	REFERENCIA SIGPAC	CULTIVO	DESCRIPCIÓN CULTIVO	S/R	SUP. PROPUESTA (ha)
6914656	21-005-900-99000-99005	62000	PASTOS PERMANENTES DE 5 O MAS AÑOS-SIN VARIEDAD	S	25,17

(1) Con incidencias que retienen pago o deniegan el expediente.

(2) Se calcula sobre superficie declarada admisible.

(3) Aplicación del artículo 16 bis del RD 147/2023.

(4) Expediente con algunos recintos de pastos permanentes ubicados en espacios protegidos donde la carga ganadera mínima será 0,1 UGM/ha.

Puede verificar la integridad de una copia de este documento mediante la lectura del código QR adjunto o mediante el acceso a la dirección <https://ws050.juntadeandalucia.es/verificarFirma> indicando el código de VERIFICACIÓN

FIRMADO POR	JUAN JOSE SOLER GARCIA	20/02/2025
	ROCIO GUIJARRO MILLAN	
VERIFICACIÓN	Pk2jmQ3ESFH4J84V5UNKP32UXX5TB9	PÁG. 919/1379





Incidencias de carga ganadera

INCIDENCIA DESCRIPCIÓN

86128 Recinto de Forrajas que no ha contabilizado para Carga Ganadera por no tener una explotación válida para el cálculo de la Carga Ganadera
Recinto:21-005-900-99000-99005 Cultivo:62 PASTOS PERMANENTES DE 5 O MAS AÑOS-

(1) Con incidencias que retienen pago o deniegan el expediente.
(2) Se calcula sobre superficie declarada admisible.
(3) Aplicación del artículo 16 bis del RD 147/2023.
(4) Expediente con algunos recintos de pastos permanentes ubicados en espacios protegidos donde la carga ganadera mínima será 0,1 UGM/ha.

Puede verificar la integridad de una copia de este documento mediante la lectura del código QR adjunto o mediante el acceso a la dirección <https://ws050.juntadeandalucia.es/verificarFirma> indicando el código de VERIFICACIÓN

FIRMADO POR	JUAN JOSE SOLER GARCIA ROCIO GUIJARRO MILLAN	20/02/2025	
VERIFICACIÓN	Pk2jmQ3ESFH4J84V5UNKP32UXX5TB9	PÁG. 920/1379	

**APELLIDOS Y NOMBRE / RAZÓN SOCIAL**

HERRERA RODRIGUEZ EVA MARIA

NIF

****2755*

EXPEDIENTE

1269200

RESOLUCIÓN

DENEGACIÓN DE LA AYUDA

DATOS DE MANTENIMIENTO UNIDADES**GRUPO DE PAGO**

ZONAS DE LIMITACIONES ESPECIFICAS

**Sup. Dec.
Admisible**

0,00

**Sup.
Propuesta**

0,00

Sobredecl.

0,00

% Sobredecl.

0,00

APLICACIÓN DE REDUCCIONES Y PENALIZACIONES (%)

Criterios de subvencionabilidad (1)	Presentación tardía	Omisión declaración	Condicionalidad
100,00	0,00	0,00	0,00

IMPORTE (Euros)

Calculado(2)	Reducción	Penalización	Reducción Penalización (3)	Penalización adicional	Propuesto	FEADER	MAPA	CAPADR
0,00 €	0,00 €	0,00 €	0,00 €	0,00 €	0,00 €	0,00 €	0,00 €	0,00 €
Importe Unitario:	128,00 €	Nuevo Importe Unitario:	0,00 €					

RECINTOS PROPUESTOS

REF.	REFERENCIA SIGPAC	CULTIVO	S/R	USO SIGPAC	Sup. Dec. admisible	Sup. Campo	Sup. Determ.	Sup. Propuesta
4549499	21-005-900-99000-9900	PASTOS PERMANENTES DE 5 O MAS AÑOS	S		30,09		30,09	30,09
6864241	41-012-900-99000-9900	PASTOS PERMANENTES DE 5 O MAS AÑOS	S		20,02		20,02	20,02

INCIDENCIAS**INCIDENCIA DESCRIPCIÓN**

233	Superficie de cruce neta declarada en recinto ficticio comunal, menor que superficie asignada neta resultante del reparto del recinto ficticio comunal. Recinto:21-005-900-99000-99004 Cultivo:62000 PASTOS PERMANENTES DE 5 O MAS AÑOS-SIN VARIEDAD Secano Recinto:41-012-900-99000-99001 Cultivo:62000 PASTOS PERMANENTES DE 5 O MAS AÑOS-SIN VARIEDAD Secano
2454	Solicitante de intervención 6613 cuyo regimen de afiliación a la SS no es ni el sistema especial agrario(cuenta ajena) ni autonomo con actividad agraria.
3972	Recinto ficticio del que forma parte un recinto real cuyo identificativo presenta errores en las Declaraciones de pastos. Recinto:21-005-900-99000-99004 Cultivo: -
74018	Productor que no es agricultor a título principal, según los datos del ejercicio fiscal n-1 y seguridad socia.
74053	Importe inferior a 100 Euros

Datos considerados para el Cálculo de la Carga Ganadera del expediente

Superficie determinada para Cálculo Carga Ganadera: 50,11 ha

Carga Ganadera del Expediente: 0,50 ugm/ha (4)

Explotación	Especie	Ugm Calculada para CG
ES210050000510	BOVINA	24,83

Recintos Determinados para el Cálculo de Garga Ganadera

REF.	REFERENCIA SIGPAC	CULTIVO	DESCRIPCIÓN CULTIVO	S/R	SUP. PROPUESTA (ha)
4549499	21-005-900-99000-99004	62000	PASTOS PERMANENTES DE 5 O MAS AÑOS-SIN VARIEDAD	S	30,09
6864241	41-012-900-99000-99001	62000	PASTOS PERMANENTES DE 5 O MAS AÑOS-SIN VARIEDAD	S	20,02

(1) Con incidencias que retienen pago o deniegan el expediente.

(2) Se calcula sobre superficie declarada admisible.

(3) Aplicación del artículo 16 bis del RD 147/2023.

(4) Expediente con algunos recintos de pastos permanentes ubicados en espacios protegidos donde la carga ganadera mínima será 0,1 UGM/ha.

Puede verificar la integridad de una copia de este documento mediante la lectura del código QR adjunto o mediante el acceso a la dirección <https://ws050.juntadeandalucia.es/verificarFirma> indicando el código de VERIFICACIÓN

FIRMADO POR	JUAN JOSE SOLER GARCIA	20/02/2025
	ROCIO GUIJARRO MILLAN	
VERIFICACIÓN	Pk2jmQ3ESFH4J84V5UNKP32UXX5TB9	PÁG. 921/1379





APellidos y nombre / RAZÓN SOCIAL

INFANTE GUZMAN PEDRO JOSE

NIF
****0802*

EXPEDIENTE
1016618

RESOLUCIÓN
DENEGACIÓN DE LA AYUDA

DATOS DE MANTENIMIENTO UNIDADES

GRUPO DE PAGO	Sup. Dec. Admisible	Sup. Propuesta	Sobredecl.	% Sobredecl.
ZONAS DE LIMITACIONES ESPECIFICAS	0,00	0,00	0,00	0,00

APLICACIÓN DE REDUCCIONES Y PENALIZACIONES (%)

Criterios de subvencionabilidad (1)	Presentación tardía	Omisión declaración	Condicionalidad
100,00	0,00	0,00	0,00

IMPORTE (Euros)

Calculado(2)	Reducción	Penalización	Reducción Penalización (3)	Penalización adicional	Propuesto	FEADER	MAPA	CAPADR
0,00 €	0,00 €	0,00 €	0,00 €	0,00 €	0,00 €	0,00 €	0,00 €	0,00 €
Importe Unitario:	128,00 €	Nuevo Importe Unitario:	0,00 €					

RECINTOS PROPUESTOS

REF.	REFERENCIA SIGPAC	CULTIVO	S/R	USO SIGPAC	Sup. Dec. admisible	Sup. Campo	Sup. Determ.	Sup. Propuesta
4578375	21-040-015-00365-0001	OLIVAR	S		0,42		0,42	0,42
170000002989080	21-040-015-00364-0001	OLIVAR	S		1,81		1,81	1,81
170000002989082	21-040-015-00367-0001	OLIVAR	S		0,75		0,75	0,75

INCIDENCIAS

INCIDENCIA DESCRIPCIÓN

2454	Solicitante de intervención 6613 cuyo regimen de afiliacion a la SS no es ni el sistema especial agrario(cuenta ajena) ni autonomo con actividad agraria.
74018	Productor que no es agricultor a titulo principal, según los datos del ejercicio fiscal n-1 y seguridad socia.
74053	Importe inferior a 100 Euros

(1) Con incidencias que retienen pago o deniegan el expediente.

(2) Se calcula sobre superficie declarada admisible.

(3) Aplicación del artículo 16 bis del RD 147/2023.

(4) Expediente con algunos recintos de pastos permanentes ubicados en espacios protegidos donde la carga ganadera mínima será 0,1 UGM/ha.

Puede verificar la integridad de una copia de este documento mediante la lectura del código QR adjunto o mediante el acceso a la dirección <https://ws050.juntadeandalucia.es/verificarFirma> indicando el código de VERIFICACIÓN

FIRMADO POR	JUAN JOSE SOLER GARCIA	20/02/2025
	ROCIO GUIJARRO MILLAN	
VERIFICACIÓN	Pk2jmQ3ESFH4J84V5UNKP32UXX5TB9	PÁG. 922/1379





APELLIDOS Y NOMBRE / RAZÓN SOCIAL

JIMENEZ MARTIN LUCIA

NIF

***9810*

EXPEDIENTE

1156557

RESOLUCIÓN

CONCESIÓN DE LA AYUDA

DATOS DE MANTENIMIENTO UNIDADES

GRUPO DE PAGO	Sup. Dec. Admisible	Sup. Propuesta	Sobredecl.	% Sobredecl.
ZONAS DE LIMITACIONES ESPECIFICAS	17,80	17,80	0,00	0,00

APLICACIÓN DE REDUCCIONES Y PENALIZACIONES (%)

Criterios de subvencionabilidad (1)	Presentación tardía	Omisión declaración	Condicionalidad
0,00	0,00	0,00	0,00

IMPORTE (Euros)

Calculado(2)	Reducción	Penalización	Reducción Penalización (3)	Penalización adicional	Propuesto	FEADER	MAPA	CAPADR
2.206,72 €	0,00 €	0,00 €	0,00 €	0,00 €	2.206,72 €	1.875,71 €	114,53 €	216,48 €
Importe Unitario:	128,00 €	Nuevo Importe Unitario:	123,97 €					

RECINTOS PROPUESTOS

REF.	REFERENCIA SIGPAC	CULTIVO	S/R	USO SIGPAC	Sup. Dec. admisible	Sup. Campo	Sup. Determ.	Sup. Propuesta
-1574998	21-005-011-00172-0001	OLIVAR	S		0,13		0,13	0,13
5071203	21-005-035-00157-0002	OLIVAR	S		0,83		0,83	0,83
5071206	21-005-035-00159-0001	OLIVAR	S		0,45		0,45	0,45
5071208	21-005-035-00097-0002	OLIVAR	S		1,66		1,66	1,66
5504686	21-005-011-00171-0002	OLIVAR	S		0,73		0,73	0,73
5504688	21-005-017-00113-0001	OLIVAR	S		1,05		1,05	1,05
5504690	21-005-017-00114-0003	OLIVAR	S		1,04		1,04	1,04
5504744	21-005-019-00064-0001	OLIVAR	S		1,00		1,00	1,00
1700000005915505	21-005-013-00073-0003	OLIVAR	S		0,87		0,87	0,87
1700000005915506	21-005-035-00098-0003	OLIVAR	S		2,02		2,02	2,02
1700000005915507	21-005-013-00134-0001	OLIVAR	S		0,40		0,40	0,40
1700000005915508	21-005-013-00100-0002	OLIVAR	S		1,26		1,26	1,26
1700000005915509	21-005-035-00100-0003	OLIVAR	S		0,67		0,67	0,67
1700000005915510	21-005-035-00101-0001	OLIVAR	S		0,70		0,70	0,70
1700000005915511	21-005-013-00272-0001	OLIVAR	S		0,92		0,92	0,92
1700000005915513	21-005-035-00162-0003	OLIVAR	S		2,44		2,44	2,44
1700000005915514	21-005-035-00179-0001	OLIVAR	S		0,67		0,67	0,67
1700000005915516	21-005-035-00172-0001	OLIVAR	S		0,96		0,96	0,96

(1) Con incidencias que retienen pago o deniegan el expediente.

(2) Se calcula sobre superficie declarada admisible.

(3) Aplicación del artículo 16 bis del RD 147/2023.

(4) Expediente con algunos recintos de pastos permanentes ubicados en espacios protegidos donde la carga ganadera mínima será 0,1 UGM/ha.

Puede verificar la integridad de una copia de este documento mediante la lectura del código QR adjunto o mediante el acceso a la dirección <https://ws050.juntadeandalucia.es/verificarFirma> indicando el código de VERIFICACIÓN

FIRMADO POR	JUAN JOSE SOLER GARCIA	20/02/2025	
	ROCIO GUIJARRO MILLAN		
VERIFICACIÓN	Pk2jmQ3ESFH4J84V5UNKP32UXX5TB9	PÁG. 923/1379	



APELLIDOS Y NOMBRE / RAZÓN SOCIAL

MARAVAR MONDACA GREGORIO

NIF

****7765*

EXPEDIENTE

1230682

RESOLUCIÓN

DENEGACIÓN DE LA AYUDA

DATOS DE MANTENIMIENTO UNIDADES

GRUPO DE PAGO	Sup. Dec. Admisible	Sup. Propuesta	Sobredecl.	% Sobredecl.
ZONAS DE LIMITACIONES ESPECIFICAS	0,00	0,00	0,00	0,00

APLICACIÓN DE REDUCCIONES Y PENALIZACIONES (%)

Criterios de subvencionabilidad (1)	Presentación tardía	Omisión declaración	Condicionalidad
100,00	0,00	0,00	0,00

IMPORTE (Euros)

Calculado(2)	Reducción	Penalización	Reducción Penalización (3)	Penalización adicional	Propuesto	FEADER	MAPA	CAPADR
0,00 €	0,00 €	0,00 €	0,00 €	0,00 €	0,00 €	0,00 €	0,00 €	0,00 €
Importe Unitario:	128,00 €	Nuevo Importe Unitario:	0,00 €					

RECINTOS PROPUESTOS

REF.	REFERENCIA SIGPAC	CULTIVO	S/R	USO SIGPAC	Sup. Dec. admisible	Sup. Campo	Sup. Determ.	Sup. Propuesta
4546666	21-005-900-99000-9900	PASTOS PERMANENTES DE 5 O MAS AÑOS	S		10,87		10,87	10,87

INCIDENCIAS

INCIDENCIA DESCRIPCIÓN

- 3972 Recinto ficticio del que forma parte un recinto real cuyo identificativo presenta errores en las Declaraciones de pastos.
Recinto:21-005-900-99000-99003 Cultivo: -
Recinto:21-005-900-99000-99007 Cultivo: -
- 74018 Productor que no es agricultor a título principal, según los datos del ejercicio fiscal n-1 y seguridad socia.
- 74053 Importe inferior a 100 Euros
- 86123 Recinto superficie forrajera que en REGA no tiene clasificación zootécnica permitida.
Recinto:21-005-021-00211-00002 Cultivo:63000 PASTOS DE MENOS DE 5 AÑOS-SIN VARIEDAD Secano Explotacion: ES210050003836
Recinto:21-005-021-00212-00003 Cultivo:63000 PASTOS DE MENOS DE 5 AÑOS-SIN VARIEDAD Secano Explotacion: ES210050003836
- 86126 Recinto de forrajera para Cálculo de Carga Ganadera que No pertenece a Explotación con UGM válida.
Recinto:21-005-021-00211-00002 Cultivo:63000 PASTOS DE MENOS DE 5 AÑOS-SIN VARIEDAD Secano Explotacion: ES210050003836
Recinto:21-005-021-00212-00003 Cultivo:63000 PASTOS DE MENOS DE 5 AÑOS-SIN VARIEDAD Secano Explotacion: ES210050003836
Recinto:21-005-900-99000-99007 Cultivo:62000 PASTOS PERMANENTES DE 5 O MAS AÑOS-SIN VARIEDAD Secano Explotacion:ES210050000371
- 86134 Recinto superficie forrajera que en ninguna explotación REGA no tiene clasificación zootécnica permitida.
Recinto:21-005-021-00211-00002 Cultivo:63000 PASTOS DE MENOS DE 5 AÑOS-SIN VARIEDAD Secano
Recinto:21-005-021-00212-00003 Cultivo:63000 PASTOS DE MENOS DE 5 AÑOS-SIN VARIEDAD Secano

(1) Con incidencias que retienen pago o deniegan el expediente.

(2) Se calcula sobre superficie declarada admisible.

(3) Aplicación del artículo 16 bis del RD 147/2023.

(4) Expediente con algunos recintos de pastos permanentes ubicados en espacios protegidos donde la carga ganadera mínima será 0,1 UGM/ha.

Puede verificar la integridad de una copia de este documento mediante la lectura del código QR adjunto o mediante el acceso a la dirección <https://ws050.juntadeandalucia.es/verificarFirma> indicando el código de VERIFICACIÓN

FIRMADO POR	JUAN JOSE SOLER GARCIA	20/02/2025	
	ROCIO GUIJARRO MILLAN		
VERIFICACIÓN	Pk2jmQ3ESFH4J84V5UNKP32UXX5TB9	PÁG. 924/1379	



Datos considerados para el Cálculo de la Carga Ganadera del expediente

Superficie determinada para Cálculo Carga Ganadera: 10,87 ha
Carga Ganadera del Expediente: 0,26 ugm/ha (4)

<u>Explotación</u>	<u>Especie</u>	<u>Ugm Calculada para CG</u>
ES210050000511	CABALLAR	2,81

Recintos Determinados para el Cálculo de Garga Ganadera

<u>REF.</u>	<u>REFERENCIA SIGPAC</u>	<u>CULTIVO</u>	<u>DESCRIPCIÓN CULTIVO</u>	<u>S/R</u>	<u>SUP. PROPUESTA (ha)</u>
4546666	21-005-900-99000-99003	62000	PASTOS PERMANENTES DE 5 O MAS AÑOS-SIN VARIEDAD	S	10,87

Incidencias de carga ganadera

INCIDENCIA DESCRIPCIÓN

- 86123 Recinto superficie forrajera que en REGA no tiene clasificación zootécnica permitida.
 Recinto:21-005-021-00212-00003 Cultivo:63000 PASTOS DE MENOS DE 5 AÑOS-SIN VARIEDAD Secano Explotacion: ES210050003836
 Recinto:21-005-021-00211-00002 Cultivo:63000 PASTOS DE MENOS DE 5 AÑOS-SIN VARIEDAD Secano Explotacion: ES210050003836
 Recinto:21-005-021-00212-00003 Cultivo:63000 PASTOS DE MENOS DE 5 AÑOS-SIN VARIEDAD Secano Explotacion: ES210050003836
- 86126 Recinto de forrajera para Cálculo de Carga Ganadera que No pertenece a Explotación con UGM válida.
 Recinto:21-005-021-00212-00003 Cultivo:63000 PASTOS DE MENOS DE 5 AÑOS-SIN VARIEDAD Secano Explotacion: ES210050003836
 Recinto:21-005-900-99000-99007 Cultivo:62000 PASTOS PERMANENTES DE 5 O MAS AÑOS-SIN VARIEDAD Secano Explotacion:ES210050000371
 Recinto:21-005-021-00211-00002 Cultivo:63000 PASTOS DE MENOS DE 5 AÑOS-SIN VARIEDAD Secano Explotacion: ES210050003836
 Recinto:21-005-021-00212-00003 Cultivo:63000 PASTOS DE MENOS DE 5 AÑOS-SIN VARIEDAD Secano Explotacion: ES210050003836
- 86128 Recinto de Forrajeras que no ha contabilizado para Carga Ganadera por no tener una explotación válida para el cálculo de la Carga Ganadera
 Recinto:21-005-900-99000-99007 Cultivo:62 PASTOS PERMANENTES DE 5 O MAS AÑOS-
 Recinto:21-005-021-00212-00003 Cultivo:63 PASTOS DE MENOS DE 5 AÑOS-
 Recinto:21-005-021-00211-00002 Cultivo:63 PASTOS DE MENOS DE 5 AÑOS-
 Recinto:21-005-021-00212-00003 Cultivo:63 PASTOS DE MENOS DE 5 AÑOS-
- 86134 Recinto superficie forrajera que en ninguna explotación REGA no tiene clasificación zootécnica permitida.
 Recinto:21-005-021-00212-00003 Cultivo:63000 PASTOS DE MENOS DE 5 AÑOS-SIN VARIEDAD Secano
 Recinto:21-005-021-00211-00002 Cultivo:63000 PASTOS DE MENOS DE 5 AÑOS-SIN VARIEDAD Secano
 Recinto:21-005-021-00212-00003 Cultivo:63000 PASTOS DE MENOS DE 5 AÑOS-SIN VARIEDAD Secano

(1) Con incidencias que retienen pago o deniegan el expediente.
 (2) Se calcula sobre superficie declarada admisible.
 (3) Aplicación del artículo 16 bis del RD 147/2023.
 (4) Expediente con algunos recintos de pastos permanentes ubicados en espacios protegidos donde la carga ganadera mínima será 0,1 UGM/ha.

Puede verificar la integridad de una copia de este documento mediante la lectura del código QR adjunto o mediante el acceso a la dirección https://ws050.juntadeandalucia.es/verificarFirma indicando el código de VERIFICACIÓN			
FIRMADO POR	JUAN JOSE SOLER GARCIA	20/02/2025	
	ROCIO GUIJARRO MILLAN		
VERIFICACIÓN	Pk2jmQ3ESFH4J84V5UNKP32UXX5TB9	PÁG. 925/1379	



APELLIDOS Y NOMBRE / RAZÓN SOCIAL

MARTIN DEL MOLINO BENEDICTO DAVID

NIF

****2519*

EXPEDIENTE

1274763

RESOLUCIÓN

DENEGACIÓN DE LA AYUDA

DATOS DE MANTENIMIENTO UNIDADES

<u>GRUPO DE PAGO</u>	<u>Sup. Dec. Admisible</u>	<u>Sup. Propuesta</u>	<u>Sobredecl.</u>	<u>% Sobredecl.</u>
ZONAS DE LIMITACIONES ESPECIFICAS	0,00	0,00	0,00	0,00

APLICACIÓN DE REDUCCIONES Y PENALIZACIONES (%)

<u>Criterios de subvencionabilidad (1)</u>	<u>Presentación tardía</u>	<u>Omisión declaración</u>	<u>Condicionabilidad</u>
100,00	0,00	0,00	0,00

IMPORTE (Euros)

<u>Calculado(2)</u>	<u>Reducción</u>	<u>Penalización</u>	<u>Reducción Penalización (3)</u>	<u>Penalización adicional</u>	<u>Propuesto</u>	<u>FEADER</u>	<u>MAPA</u>	<u>CAPADR</u>
0,00 €	0,00 €	0,00 €	0,00 €	0,00 €	0,00 €	0,00 €	0,00 €	0,00 €
<u>Importe Unitario:</u>	128,00 €	<u>Nuevo Importe Unitario:</u>	0,00 €					

(1) Con incidencias que retienen pago o deniegan el expediente.

(2) Se calcula sobre superficie declarada admisible.

(3) Aplicación del artículo 16 bis del RD 147/2023.

(4) Expediente con algunos recintos de pastos permanentes ubicados en espacios protegidos donde la carga ganadera mínima será 0,1 UGM/ha.

Puede verificar la integridad de una copia de este documento mediante la lectura del código QR adjunto o mediante el acceso a la dirección <https://ws050.juntadeandalucia.es/verificarFirma> indicando el código de VERIFICACIÓN

FIRMADO POR	JUAN JOSE SOLER GARCIA ROCIO GUIJARRO MILLAN	20/02/2025	
VERIFICACIÓN	Pk2jmQ3ESFH4J84V5UNKP32UXX5TB9	PÁG. 926/1379	



INCIDENCIAS

INCIDENCIA DESCRIPCIÓN

- 219 Superficie bruta de cruce en un recinto en una misma solicitud supera superficie total que el SIGPAC establece para él.
 Recinto:21-006-028-00038-00004 Cultivo:8000 AVENA-SIN VARIEDAD Secano Suma de superficies declaradas para este recinto por el solicitante (Áreas):1759 Superficie SIGPAC total para el recinto (Áreas):1758 Exceso de superficie declarada (Hectáreas):0,01
 Recinto:21-006-028-00038-00004 Cultivo:8000 AVENA-SIN VARIEDAD Secano Suma de superficies declaradas para este recinto por el solicitante (Áreas):1759 Superficie SIGPAC total para el recinto (Áreas):1758 Exceso de superficie declarada (Hectáreas):0,01
 Recinto:21-006-028-00038-00004 Cultivo:8000 AVENA-SIN VARIEDAD Secano Suma de superficies declaradas para este recinto por el solicitante (Áreas):1759 Superficie SIGPAC total para el recinto (Áreas):1758 Exceso de superficie declarada (Hectáreas):0,01
 Recinto:21-006-028-00038-00004 Cultivo:20000 BARBECHO TRADICIONAL-SIN VARIEDAD Secano Suma de superficies declaradas para este recinto por el solicitante (Áreas):1759 Superficie SIGPAC total para el recinto (Áreas):1758 Exceso de superficie declarada (Hectáreas):0,01

- 224 Superficie neta de cruce en un recinto en una misma solicitud supera superficie admisible que SIGPAC establece para él.
 Recinto:21-006-029-00044-00007 Cultivo:62000 PASTOS PERMANENTES DE 5 O MAS AÑOS-SIN VARIEDAD Secano Superficie admisible de pastos del recinto según SIGPAC.:1273 Suma de superficies de cruce netas declaradas para este recinto por el solicitante.:1378 Exceso de superficie (Hectáreas):2,32
 Recinto:21-006-029-00044-00010 Cultivo:62000 PASTOS PERMANENTES DE 5 O MAS AÑOS-SIN VARIEDAD Secano Superficie admisible de pastos del recinto según SIGPAC.:83 Suma de superficies de cruce netas declaradas para este recinto por el solicitante.:155 Exceso de superficie (Hectáreas):0,72
 Recinto:21-006-036-00091-00001 Cultivo:62000 PASTOS PERMANENTES DE 5 O MAS AÑOS-SIN VARIEDAD Secano Superficie admisible de pastos del recinto según SIGPAC.:194 Suma de superficies de cruce netas declaradas para este recinto por el solicitante.:238 Exceso de superficie (Hectáreas):0,44
 Recinto:21-006-036-00106-00017 Cultivo:62000 PASTOS PERMANENTES DE 5 O MAS AÑOS-SIN VARIEDAD Secano Superficie admisible de pastos del recinto según SIGPAC.:1010 Suma de superficies de cruce netas declaradas para este recinto por el solicitante.:1378 Exceso de superficie (Hectáreas):3,68
 Recinto:21-006-036-00106-00029 Cultivo:20000 BARBECHO TRADICIONAL-SIN VARIEDAD Secano Superficie admisible de pastos del recinto según SIGPAC.:115 Suma de superficies de cruce netas declaradas para este recinto por el solicitante.:255 Exceso de superficie (Hectáreas):1,19
 Recinto:21-006-036-00106-00029 Cultivo:62000 PASTOS PERMANENTES DE 5 O MAS AÑOS-SIN VARIEDAD Secano Superficie admisible de pastos del recinto según SIGPAC.:115 Suma de superficies de cruce netas declaradas para este recinto por el solicitante.:255 Exceso de superficie (Hectáreas):0,21
 Recinto:21-006-037-00004-00014 Cultivo:62000 PASTOS PERMANENTES DE 5 O MAS AÑOS-SIN VARIEDAD Secano Superficie admisible de pastos del recinto según SIGPAC.:211 Suma de superficies de cruce netas declaradas para este recinto por el solicitante.:453 Exceso de superficie (Hectáreas):2,42
 Recinto:21-006-037-00004-00017 Cultivo:62000 PASTOS PERMANENTES DE 5 O MAS AÑOS-SIN VARIEDAD Secano Superficie admisible de pastos del recinto según SIGPAC.:663 Suma de superficies de cruce netas declaradas para este recinto por el solicitante.:1105 Exceso de superficie (Hectáreas):4,42
 Recinto:21-006-037-00004-00024 Cultivo:62000 PASTOS PERMANENTES DE 5 O MAS AÑOS-SIN VARIEDAD Secano Superficie admisible de pastos del recinto según SIGPAC.:570 Suma de superficies de cruce netas declaradas para este recinto por el solicitante.:823 Exceso de superficie (Hectáreas):2,53
 Recinto:21-006-037-00004-00028 Cultivo:5000 CEBADA-SIN VARIEDAD Secano Superficie admisible de pastos del recinto según SIGPAC.:85 Suma de superficies de cruce netas declaradas para este recinto por el solicitante.:237 Exceso de superficie (Hectáreas):1,49
 Recinto:21-006-037-00004-00028 Cultivo:62000 PASTOS PERMANENTES DE 5 O MAS AÑOS-SIN VARIEDAD Secano Superficie admisible de pastos del recinto según SIGPAC.:85 Suma de superficies de cruce netas declaradas para este recinto por el solicitante.:237 Exceso de superficie (Hectáreas):0,01
 Recinto:21-006-037-00004-00028 Cultivo:62000 PASTOS PERMANENTES DE 5 O MAS AÑOS-SIN VARIEDAD Secano Superficie admisible de pastos del recinto según SIGPAC.:85 Suma de superficies de cruce netas declaradas para este recinto por el solicitante.:237 Exceso de superficie (Hectáreas):0,02
 Recinto:21-006-037-00004-00053 Cultivo:5000 CEBADA-SIN VARIEDAD Secano Superficie admisible de pastos del recinto según SIGPAC.:177 Suma de superficies de cruce netas declaradas para este recinto por el solicitante.:194 Exceso de superficie (Hectáreas):0,06
 Recinto:21-006-037-00004-00053 Cultivo:62000 PASTOS PERMANENTES DE 5 O MAS AÑOS-SIN VARIEDAD Secano Superficie admisible de pastos del recinto según SIGPAC.:177 Suma de superficies de cruce netas declaradas para este recinto por el solicitante.:194 Exceso de superficie (Hectáreas):0,02
 Recinto:21-006-037-00004-00053 Cultivo:62000 PASTOS PERMANENTES DE 5 O MAS AÑOS-SIN VARIEDAD Secano Superficie admisible de pastos del recinto según SIGPAC.:177 Suma de superficies de cruce netas declaradas para este recinto por el solicitante.:194 Exceso de superficie (Hectáreas):0,09
 Recinto:21-006-037-00004-00054 Cultivo:20000 BARBECHO TRADICIONAL-SIN VARIEDAD Secano Superficie admisible de pastos del recinto según SIGPAC.:58 Suma de superficies de cruce netas declaradas para este recinto por el solicitante.:63 Exceso de superficie (Hectáreas):0,01
 Recinto:21-006-037-00004-00054 Cultivo:62000 PASTOS PERMANENTES DE 5 O MAS AÑOS-SIN VARIEDAD Secano Superficie admisible de pastos del recinto según SIGPAC.:58 Suma de superficies de cruce netas declaradas para este recinto por el solicitante.:63 Exceso de superficie (Hectáreas):0,04

- 226 Recinto abandonado según SIGPAC por el que solicita alguna ayuda/práctica.
 Recinto:21-006-029-00025-00003 Cultivo:63000 PASTOS DE MENOS DE 5 AÑOS-SIN VARIEDAD Secano

- 244 Superficie bruta de cruce total en un recinto en una misma solicitud supera superficie total que SIGPAC establece para él.
 Recinto:21-006-037-00004-00028 Cultivo:5000 CEBADA-SIN VARIEDAD Secano SUMAS SUPERFICIE DE CRUCE:245
 Recinto:21-006-037-00004-00028 Cultivo:62000 PASTOS PERMANENTES DE 5 O MAS AÑOS-SIN VARIEDAD Secano SUMAS

(1) Con incidencias que retienen pago o deniegan el expediente.

(2) Se calcula sobre superficie declarada admisible.

(3) Aplicación del artículo 16 bis del RD 147/2023.

(4) Expediente con algunos recintos de pastos permanentes ubicados en espacios protegidos donde la carga ganadera mínima será 0,1 UGM/ha.

Puede verificar la integridad de una copia de este documento mediante la lectura del código QR adjunto o mediante el acceso a la dirección <https://ws050.juntadeandalucia.es/verificarFirma> indicando el código de VERIFICACIÓN

FIRMADO POR	JUAN JOSE SOLER GARCIA	20/02/2025	
	ROCIO GUIJARRO MILLAN		
VERIFICACIÓN	Pk2jmQ3ESFH4J84V5UNKP32UXX5TB9	PÁG. 927/1379	



INCIDENCIAS

INCIDENCIA DESCRIPCIÓN

	SUPERFICIE DE CRUCE:245
	Recinto:21-006-037-00004-00028 Cultivo:62000 PASTOS PERMANENTES DE 5 O MAS AÑOS-SIN VARIEDAD Secano SUMAS
	SUPERFICIE DE CRUCE:245
3790	Recinto declarado inactivo
	Recinto:21-006-036-00091-00004 Cultivo: -
74051	Solicitante de intervención 6613, que no declara ningun recinto en zona desfavorecida.
74053	Importe inferior a 100 Euros
86119	Carga ganadera NO cumple con el valor mínimo de 0,2 UGM/ha.
	Recinto:21-006-028-00003-00001 Cultivo:62000 PASTOS PERMANENTES DE 5 O MAS AÑOS-SIN VARIEDAD Secano Carga Ganadera:0
	Recinto:21-006-028-00005-00001 Cultivo:62000 PASTOS PERMANENTES DE 5 O MAS AÑOS-SIN VARIEDAD Secano Carga Ganadera:0
	Recinto:21-006-028-00018-00001 Cultivo:62000 PASTOS PERMANENTES DE 5 O MAS AÑOS-SIN VARIEDAD Secano Carga Ganadera:0
	Recinto:21-006-028-00018-00003 Cultivo:62000 PASTOS PERMANENTES DE 5 O MAS AÑOS-SIN VARIEDAD Secano Carga Ganadera:0
	Recinto:21-006-028-00019-00005 Cultivo:62000 PASTOS PERMANENTES DE 5 O MAS AÑOS-SIN VARIEDAD Secano Carga Ganadera:0
	Recinto:21-006-028-00019-00007 Cultivo:20000 BARBECHO TRADICIONAL-SIN VARIEDAD Secano Carga Ganadera:0
	Recinto:21-006-028-00019-00009 Cultivo:62000 PASTOS PERMANENTES DE 5 O MAS AÑOS-SIN VARIEDAD Secano Carga Ganadera:0
	Recinto:21-006-028-00019-00011 Cultivo:62000 PASTOS PERMANENTES DE 5 O MAS AÑOS-SIN VARIEDAD Secano Carga Ganadera:0
	Recinto:21-006-028-00020-00001 Cultivo:20000 BARBECHO TRADICIONAL-SIN VARIEDAD Secano Carga Ganadera:0
	Recinto:21-006-028-00020-00003 Cultivo:62000 PASTOS PERMANENTES DE 5 O MAS AÑOS-SIN VARIEDAD Secano Carga Ganadera:0
	Recinto:21-006-028-00023-00001 Cultivo:20000 BARBECHO TRADICIONAL-SIN VARIEDAD Secano Carga Ganadera:0
	Recinto:21-006-028-00023-00003 Cultivo:62000 PASTOS PERMANENTES DE 5 O MAS AÑOS-SIN VARIEDAD Secano Carga Ganadera:0
	Recinto:21-006-028-00023-00005 Cultivo:62000 PASTOS PERMANENTES DE 5 O MAS AÑOS-SIN VARIEDAD Secano Carga Ganadera:0
	Recinto:21-006-028-00023-00006 Cultivo:62000 PASTOS PERMANENTES DE 5 O MAS AÑOS-SIN VARIEDAD Secano Carga Ganadera:0
	Recinto:21-006-028-00023-00007 Cultivo:20000 BARBECHO TRADICIONAL-SIN VARIEDAD Secano Carga Ganadera:0
	Recinto:21-006-028-00023-00009 Cultivo:62000 PASTOS PERMANENTES DE 5 O MAS AÑOS-SIN VARIEDAD Secano Carga Ganadera:0
	Recinto:21-006-028-00024-00002 Cultivo:20000 BARBECHO TRADICIONAL-SIN VARIEDAD Secano Carga Ganadera:0
	Recinto:21-006-028-00024-00007 Cultivo:62000 PASTOS PERMANENTES DE 5 O MAS AÑOS-SIN VARIEDAD Secano Carga Ganadera:0
	Recinto:21-006-028-00025-00001 Cultivo:63000 PASTOS DE MENOS DE 5 AÑOS-SIN VARIEDAD Secano Carga Ganadera:0
	Recinto:21-006-028-00026-00001 Cultivo:62000 PASTOS PERMANENTES DE 5 O MAS AÑOS-SIN VARIEDAD Secano Carga Ganadera:0
	Recinto:21-006-028-00038-00004 Cultivo:20000 BARBECHO TRADICIONAL-SIN VARIEDAD Secano Carga Ganadera:0
	Recinto:21-006-028-00038-00010 Cultivo:62000 PASTOS PERMANENTES DE 5 O MAS AÑOS-SIN VARIEDAD Secano Carga Ganadera:0
	Recinto:21-006-028-00038-00011 Cultivo:62000 PASTOS PERMANENTES DE 5 O MAS AÑOS-SIN VARIEDAD Secano Carga Ganadera:0
	Recinto:21-006-028-00038-00013 Cultivo:62000 PASTOS PERMANENTES DE 5 O MAS AÑOS-SIN VARIEDAD Secano Carga Ganadera:0
	Recinto:21-006-028-00038-00014 Cultivo:62000 PASTOS PERMANENTES DE 5 O MAS AÑOS-SIN VARIEDAD Secano Carga Ganadera:0
	Recinto:21-006-028-00038-00015 Cultivo:63000 PASTOS DE MENOS DE 5 AÑOS-SIN VARIEDAD Secano Carga Ganadera:0
	Recinto:21-006-028-00038-00016 Cultivo:62000 PASTOS PERMANENTES DE 5 O MAS AÑOS-SIN VARIEDAD Secano Carga Ganadera:0
	Recinto:21-006-028-00038-00017 Cultivo:62000 PASTOS PERMANENTES DE 5 O MAS AÑOS-SIN VARIEDAD Secano Carga Ganadera:0
	Recinto:21-006-028-00038-00018 Cultivo:62000 PASTOS PERMANENTES DE 5 O MAS AÑOS-SIN VARIEDAD Secano Carga Ganadera:0
	Recinto:21-006-028-00038-00019 Cultivo:62000 PASTOS PERMANENTES DE 5 O MAS AÑOS-SIN VARIEDAD Secano Carga Ganadera:0
	Recinto:21-006-028-00038-00020 Cultivo:62000 PASTOS PERMANENTES DE 5 O MAS AÑOS-SIN VARIEDAD Secano Carga Ganadera:0
	Recinto:21-006-028-00038-00021 Cultivo:62000 PASTOS PERMANENTES DE 5 O MAS AÑOS-SIN VARIEDAD Secano Carga Ganadera:0

(1) Con incidencias que retienen pago o deniegan el expediente.

(2) Se calcula sobre superficie declarada admisible.

(3) Aplicación del artículo 16 bis del RD 147/2023.

(4) Expediente con algunos recintos de pastos permanentes ubicados en espacios protegidos donde la carga ganadera mínima será 0,1 UGM/ha.

Puede verificar la integridad de una copia de este documento mediante la lectura del código QR adjunto o mediante el acceso a la dirección https://ws050.juntadeandalucia.es/verificarFirma indicando el código de VERIFICACIÓN			
FIRMADO POR	JUAN JOSE SOLER GARCIA	20/02/2025	
VERIFICACIÓN	ROCIO GUIJARRO MILLAN	PÁG. 928/1379	

Pk2jmQ3ESFH4J84V5UNKP32UXX5TB9



INCIDENCIAS

INCIDENCIA DESCRIPCIÓN

Ganadera:0	
Recinto:21-006-028-00038-00022	Cultivo:62000 PASTOS PERMANENTES DE 5 O MAS AÑOS-SIN VARIEDAD Secano Carga Ganadera:0
Recinto:21-006-029-00023-00001	Cultivo:62000 PASTOS PERMANENTES DE 5 O MAS AÑOS-SIN VARIEDAD Secano Carga Ganadera:0
Recinto:21-006-029-00025-00003	Cultivo:63000 PASTOS DE MENOS DE 5 AÑOS-SIN VARIEDAD Secano Carga Ganadera:0
Recinto:21-006-029-00039-00002	Cultivo:62000 PASTOS PERMANENTES DE 5 O MAS AÑOS-SIN VARIEDAD Secano Carga Ganadera:0
Recinto:21-006-029-00039-00004	Cultivo:62000 PASTOS PERMANENTES DE 5 O MAS AÑOS-SIN VARIEDAD Secano Carga Ganadera:0
Recinto:21-006-029-00039-00005	Cultivo:62000 PASTOS PERMANENTES DE 5 O MAS AÑOS-SIN VARIEDAD Secano Carga Ganadera:0
Recinto:21-006-029-00044-00004	Cultivo:62000 PASTOS PERMANENTES DE 5 O MAS AÑOS-SIN VARIEDAD Secano Carga Ganadera:0
Recinto:21-006-029-00044-00007	Cultivo:62000 PASTOS PERMANENTES DE 5 O MAS AÑOS-SIN VARIEDAD Secano Carga Ganadera:0
Recinto:21-006-029-00044-00009	Cultivo:62000 PASTOS PERMANENTES DE 5 O MAS AÑOS-SIN VARIEDAD Secano Carga Ganadera:0
Recinto:21-006-029-00044-00010	Cultivo:62000 PASTOS PERMANENTES DE 5 O MAS AÑOS-SIN VARIEDAD Secano Carga Ganadera:0
Recinto:21-006-029-00044-00011	Cultivo:62000 PASTOS PERMANENTES DE 5 O MAS AÑOS-SIN VARIEDAD Secano Carga Ganadera:0
Recinto:21-006-029-00044-00012	Cultivo:62000 PASTOS PERMANENTES DE 5 O MAS AÑOS-SIN VARIEDAD Secano Carga Ganadera:0
Recinto:21-006-029-00044-00015	Cultivo:62000 PASTOS PERMANENTES DE 5 O MAS AÑOS-SIN VARIEDAD Secano Carga Ganadera:0
Recinto:21-006-029-00044-00018	Cultivo:62000 PASTOS PERMANENTES DE 5 O MAS AÑOS-SIN VARIEDAD Secano Carga Ganadera:0
Recinto:21-006-029-00044-00019	Cultivo:62000 PASTOS PERMANENTES DE 5 O MAS AÑOS-SIN VARIEDAD Secano Carga Ganadera:0
Recinto:21-006-029-00044-00020	Cultivo:62000 PASTOS PERMANENTES DE 5 O MAS AÑOS-SIN VARIEDAD Secano Carga Ganadera:0
Recinto:21-006-029-00044-00021	Cultivo:62000 PASTOS PERMANENTES DE 5 O MAS AÑOS-SIN VARIEDAD Secano Carga Ganadera:0
Recinto:21-006-029-00045-00001	Cultivo:62000 PASTOS PERMANENTES DE 5 O MAS AÑOS-SIN VARIEDAD Secano Carga Ganadera:0
Recinto:21-006-029-00045-00003	Cultivo:62000 PASTOS PERMANENTES DE 5 O MAS AÑOS-SIN VARIEDAD Secano Carga Ganadera:0
Recinto:21-006-029-00045-00004	Cultivo:62000 PASTOS PERMANENTES DE 5 O MAS AÑOS-SIN VARIEDAD Secano Carga Ganadera:0
Recinto:21-006-029-00045-00005	Cultivo:62000 PASTOS PERMANENTES DE 5 O MAS AÑOS-SIN VARIEDAD Secano Carga Ganadera:0
Recinto:21-006-029-00045-00007	Cultivo:62000 PASTOS PERMANENTES DE 5 O MAS AÑOS-SIN VARIEDAD Secano Carga Ganadera:0
Recinto:21-006-029-00045-00009	Cultivo:62000 PASTOS PERMANENTES DE 5 O MAS AÑOS-SIN VARIEDAD Secano Carga Ganadera:0
Recinto:21-006-029-00045-00014	Cultivo:62000 PASTOS PERMANENTES DE 5 O MAS AÑOS-SIN VARIEDAD Secano Carga Ganadera:0
Recinto:21-006-029-00045-00015	Cultivo:62000 PASTOS PERMANENTES DE 5 O MAS AÑOS-SIN VARIEDAD Secano Carga Ganadera:0
Recinto:21-006-036-00017-00001	Cultivo:62000 PASTOS PERMANENTES DE 5 O MAS AÑOS-SIN VARIEDAD Secano Carga Ganadera:0
Recinto:21-006-036-00022-00001	Cultivo:62000 PASTOS PERMANENTES DE 5 O MAS AÑOS-SIN VARIEDAD Secano Carga Ganadera:0
Recinto:21-006-036-00023-00001	Cultivo:62000 PASTOS PERMANENTES DE 5 O MAS AÑOS-SIN VARIEDAD Secano Carga Ganadera:0
Recinto:21-006-036-00091-00001	Cultivo:62000 PASTOS PERMANENTES DE 5 O MAS AÑOS-SIN VARIEDAD Secano Carga Ganadera:0
Recinto:21-006-036-00091-00002	Cultivo:62000 PASTOS PERMANENTES DE 5 O MAS AÑOS-SIN VARIEDAD Secano Carga Ganadera:0
Recinto:21-006-036-00091-00004	Cultivo:62000 PASTOS PERMANENTES DE 5 O MAS AÑOS-SIN VARIEDAD Secano Carga Ganadera:0
Recinto:21-006-036-00092-00001	Cultivo:62000 PASTOS PERMANENTES DE 5 O MAS AÑOS-SIN VARIEDAD Secano Carga Ganadera:0
Recinto:21-006-036-00092-00002	Cultivo:62000 PASTOS PERMANENTES DE 5 O MAS AÑOS-SIN VARIEDAD Secano Carga Ganadera:0

(1) Con incidencias que retienen pago o deniegan el expediente.

(2) Se calcula sobre superficie declarada admisible.

(3) Aplicación del artículo 16 bis del RD 147/2023.

(4) Expediente con algunos recintos de pastos permanentes ubicados en espacios protegidos donde la carga ganadera mínima será 0,1 UGM/ha.

Puede verificar la integridad de una copia de este documento mediante la lectura del código QR adjunto o mediante el acceso a la dirección <https://ws050.juntadeandalucia.es/verificarFirma> indicando el código de VERIFICACIÓN

FIRMADO POR	JUAN JOSE SOLER GARCIA ROCIO GUIJARRO MILLAN	20/02/2025	
VERIFICACIÓN	Pk2jmQ3ESFH4J84V5UNKP32UXX5TB9	PÁG. 929/1379	



INCIDENCIAS

INCIDENCIA DESCRIPCIÓN

Recinto:21-006-036-00106-00001	Cultivo:62000	PASTOS PERMANENTES DE 5 O MAS AÑOS-SIN VARIEDAD	Secano	Carga Ganadera:0
Recinto:21-006-036-00106-00003	Cultivo:62000	PASTOS PERMANENTES DE 5 O MAS AÑOS-SIN VARIEDAD	Secano	Carga Ganadera:0
Recinto:21-006-036-00106-00004	Cultivo:62000	PASTOS PERMANENTES DE 5 O MAS AÑOS-SIN VARIEDAD	Secano	Carga Ganadera:0
Recinto:21-006-036-00106-00010	Cultivo:62000	PASTOS PERMANENTES DE 5 O MAS AÑOS-SIN VARIEDAD	Secano	Carga Ganadera:0
Recinto:21-006-036-00106-00014	Cultivo:62000	PASTOS PERMANENTES DE 5 O MAS AÑOS-SIN VARIEDAD	Secano	Carga Ganadera:0
Recinto:21-006-036-00106-00016	Cultivo:20000	BARBECHO TRADICIONAL-SIN VARIEDAD	Secano	Carga Ganadera:0
Recinto:21-006-036-00106-00017	Cultivo:62000	PASTOS PERMANENTES DE 5 O MAS AÑOS-SIN VARIEDAD	Secano	Carga Ganadera:0
Recinto:21-006-036-00106-00018	Cultivo:62000	PASTOS PERMANENTES DE 5 O MAS AÑOS-SIN VARIEDAD	Secano	Carga Ganadera:0
Recinto:21-006-036-00106-00019	Cultivo:62000	PASTOS PERMANENTES DE 5 O MAS AÑOS-SIN VARIEDAD	Secano	Carga Ganadera:0
Recinto:21-006-036-00106-00022	Cultivo:62000	PASTOS PERMANENTES DE 5 O MAS AÑOS-SIN VARIEDAD	Secano	Carga Ganadera:0
Recinto:21-006-036-00106-00027	Cultivo:62000	PASTOS PERMANENTES DE 5 O MAS AÑOS-SIN VARIEDAD	Secano	Carga Ganadera:0
Recinto:21-006-036-00106-00028	Cultivo:62000	PASTOS PERMANENTES DE 5 O MAS AÑOS-SIN VARIEDAD	Secano	Carga Ganadera:0
Recinto:21-006-036-00106-00029	Cultivo:20000	BARBECHO TRADICIONAL-SIN VARIEDAD	Secano	Carga Ganadera:0
Recinto:21-006-036-00106-00029	Cultivo:62000	PASTOS PERMANENTES DE 5 O MAS AÑOS-SIN VARIEDAD	Secano	Carga Ganadera:0
Recinto:21-006-036-00106-00030	Cultivo:62000	PASTOS PERMANENTES DE 5 O MAS AÑOS-SIN VARIEDAD	Secano	Carga Ganadera:0
Recinto:21-006-037-00004-00002	Cultivo:62000	PASTOS PERMANENTES DE 5 O MAS AÑOS-SIN VARIEDAD	Secano	Carga Ganadera:0
Recinto:21-006-037-00004-00003	Cultivo:62000	PASTOS PERMANENTES DE 5 O MAS AÑOS-SIN VARIEDAD	Secano	Carga Ganadera:0
Recinto:21-006-037-00004-00004	Cultivo:62000	PASTOS PERMANENTES DE 5 O MAS AÑOS-SIN VARIEDAD	Secano	Carga Ganadera:0
Recinto:21-006-037-00004-00005	Cultivo:62000	PASTOS PERMANENTES DE 5 O MAS AÑOS-SIN VARIEDAD	Secano	Carga Ganadera:0
Recinto:21-006-037-00004-00006	Cultivo:62000	PASTOS PERMANENTES DE 5 O MAS AÑOS-SIN VARIEDAD	Secano	Carga Ganadera:0
Recinto:21-006-037-00004-00007	Cultivo:62000	PASTOS PERMANENTES DE 5 O MAS AÑOS-SIN VARIEDAD	Secano	Carga Ganadera:0
Recinto:21-006-037-00004-00008	Cultivo:62000	PASTOS PERMANENTES DE 5 O MAS AÑOS-SIN VARIEDAD	Secano	Carga Ganadera:0
Recinto:21-006-037-00004-00009	Cultivo:62000	PASTOS PERMANENTES DE 5 O MAS AÑOS-SIN VARIEDAD	Secano	Carga Ganadera:0
Recinto:21-006-037-00004-00011	Cultivo:62000	PASTOS PERMANENTES DE 5 O MAS AÑOS-SIN VARIEDAD	Secano	Carga Ganadera:0
Recinto:21-006-037-00004-00014	Cultivo:62000	PASTOS PERMANENTES DE 5 O MAS AÑOS-SIN VARIEDAD	Secano	Carga Ganadera:0
Recinto:21-006-037-00004-00015	Cultivo:62000	PASTOS PERMANENTES DE 5 O MAS AÑOS-SIN VARIEDAD	Secano	Carga Ganadera:0
Recinto:21-006-037-00004-00016	Cultivo:62000	PASTOS PERMANENTES DE 5 O MAS AÑOS-SIN VARIEDAD	Secano	Carga Ganadera:0
Recinto:21-006-037-00004-00017	Cultivo:62000	PASTOS PERMANENTES DE 5 O MAS AÑOS-SIN VARIEDAD	Secano	Carga Ganadera:0
Recinto:21-006-037-00004-00018	Cultivo:62000	PASTOS PERMANENTES DE 5 O MAS AÑOS-SIN VARIEDAD	Secano	Carga Ganadera:0
Recinto:21-006-037-00004-00020	Cultivo:62000	PASTOS PERMANENTES DE 5 O MAS AÑOS-SIN VARIEDAD	Secano	Carga Ganadera:0
Recinto:21-006-037-00004-00022	Cultivo:62000	PASTOS PERMANENTES DE 5 O MAS AÑOS-SIN VARIEDAD	Secano	Carga Ganadera:0
Recinto:21-006-037-00004-00024	Cultivo:62000	PASTOS PERMANENTES DE 5 O MAS AÑOS-SIN VARIEDAD	Secano	Carga Ganadera:0
Recinto:21-006-037-00004-00025	Cultivo:62000	PASTOS PERMANENTES DE 5 O MAS AÑOS-SIN VARIEDAD	Secano	Carga Ganadera:0
Recinto:21-006-037-00004-00026	Cultivo:62000	PASTOS PERMANENTES DE 5 O MAS AÑOS-SIN VARIEDAD	Secano	Carga Ganadera:0

(1) Con incidencias que retienen pago o deniegan el expediente.

(2) Se calcula sobre superficie declarada admisible.

(3) Aplicación del artículo 16 bis del RD 147/2023.

(4) Expediente con algunos recintos de pastos permanentes ubicados en espacios protegidos donde la carga ganadera mínima será 0,1 UGM/ha.

Puede verificar la integridad de una copia de este documento mediante la lectura del código QR adjunto o mediante el acceso a la dirección <https://ws050.juntadeandalucia.es/verificarFirma> indicando el código de VERIFICACIÓN

FIRMADO POR	JUAN JOSE SOLER GARCIA	20/02/2025	
	ROCIO GUIJARRO MILLAN		
VERIFICACIÓN	Pk2jmQ3ESFH4J84V5UNKP32UXX5TB9	PÁG. 930/1379	



INCIDENCIAS

INCIDENCIA DESCRIPCIÓN

	Recinto:21-006-037-00004-00028 Cultivo:62000 PASTOS PERMANENTES DE 5 O MAS AÑOS-SIN VARIEDAD Secano Carga Ganadera:0
	Recinto:21-006-037-00004-00029 Cultivo:62000 PASTOS PERMANENTES DE 5 O MAS AÑOS-SIN VARIEDAD Secano Carga Ganadera:0
	Recinto:21-006-037-00004-00030 Cultivo:62000 PASTOS PERMANENTES DE 5 O MAS AÑOS-SIN VARIEDAD Secano Carga Ganadera:0
	Recinto:21-006-037-00004-00032 Cultivo:62000 PASTOS PERMANENTES DE 5 O MAS AÑOS-SIN VARIEDAD Secano Carga Ganadera:0
	Recinto:21-006-037-00004-00033 Cultivo:62000 PASTOS PERMANENTES DE 5 O MAS AÑOS-SIN VARIEDAD Secano Carga Ganadera:0
	Recinto:21-006-037-00004-00035 Cultivo:62000 PASTOS PERMANENTES DE 5 O MAS AÑOS-SIN VARIEDAD Secano Carga Ganadera:0
	Recinto:21-006-037-00004-00036 Cultivo:62000 PASTOS PERMANENTES DE 5 O MAS AÑOS-SIN VARIEDAD Secano Carga Ganadera:0
	Recinto:21-006-037-00004-00037 Cultivo:62000 PASTOS PERMANENTES DE 5 O MAS AÑOS-SIN VARIEDAD Secano Carga Ganadera:0
	Recinto:21-006-037-00004-00038 Cultivo:62000 PASTOS PERMANENTES DE 5 O MAS AÑOS-SIN VARIEDAD Secano Carga Ganadera:0
	Recinto:21-006-037-00004-00039 Cultivo:62000 PASTOS PERMANENTES DE 5 O MAS AÑOS-SIN VARIEDAD Secano Carga Ganadera:0
	Recinto:21-006-037-00004-00053 Cultivo:62000 PASTOS PERMANENTES DE 5 O MAS AÑOS-SIN VARIEDAD Secano Carga Ganadera:0
	Recinto:21-006-037-00004-00054 Cultivo:20000 BARBECHO TRADICIONAL-SIN VARIEDAD Secano Carga Ganadera:0
	Recinto:21-006-037-00004-00054 Cultivo:62000 PASTOS PERMANENTES DE 5 O MAS AÑOS-SIN VARIEDAD Secano Carga Ganadera:0
	Recinto:21-006-037-00004-00055 Cultivo:62000 PASTOS PERMANENTES DE 5 O MAS AÑOS-SIN VARIEDAD Secano Carga Ganadera:0
	Recinto:21-006-037-00004-00056 Cultivo:62000 PASTOS PERMANENTES DE 5 O MAS AÑOS-SIN VARIEDAD Secano Carga Ganadera:0
	Recinto:21-006-037-00005-00001 Cultivo:62000 PASTOS PERMANENTES DE 5 O MAS AÑOS-SIN VARIEDAD Secano Carga Ganadera:0
86120	Para explotaciones de pastos permanentes ubicadas en espacios protegidos la carga ganadera mínima será 0,1 UGM/ha.
	Recinto:21-006-036-00024-00004 Cultivo:62000 PASTOS PERMANENTES DE 5 O MAS AÑOS-SIN VARIEDAD Secano Carga Ganadera:0
86123	Recinto superficie forrajera que en REGA no tiene clasificación zootécnica permitida.
	Recinto:21-006-028-00003-00001 Cultivo:62000 PASTOS PERMANENTES DE 5 O MAS AÑOS-SIN VARIEDAD Secano Explotacion:ES210060000604
	Recinto:21-006-028-00005-00001 Cultivo:62000 PASTOS PERMANENTES DE 5 O MAS AÑOS-SIN VARIEDAD Secano Explotacion:ES210060000604
	Recinto:21-006-028-00018-00001 Cultivo:62000 PASTOS PERMANENTES DE 5 O MAS AÑOS-SIN VARIEDAD Secano Explotacion:ES210060000604
	Recinto:21-006-028-00018-00003 Cultivo:62000 PASTOS PERMANENTES DE 5 O MAS AÑOS-SIN VARIEDAD Secano Explotacion:ES210060000604
	Recinto:21-006-028-00019-00005 Cultivo:62000 PASTOS PERMANENTES DE 5 O MAS AÑOS-SIN VARIEDAD Secano Explotacion:ES210060000604
	Recinto:21-006-028-00019-00007 Cultivo:20000 BARBECHO TRADICIONAL-SIN VARIEDAD Secano Explotacion:ES210060000604
	Recinto:21-006-028-00019-00009 Cultivo:62000 PASTOS PERMANENTES DE 5 O MAS AÑOS-SIN VARIEDAD Secano Explotacion:ES210060000604
	Recinto:21-006-028-00019-00011 Cultivo:62000 PASTOS PERMANENTES DE 5 O MAS AÑOS-SIN VARIEDAD Secano Explotacion:ES210060000604
	Recinto:21-006-028-00020-00001 Cultivo:20000 BARBECHO TRADICIONAL-SIN VARIEDAD Secano Explotacion:ES210060000604
	Recinto:21-006-028-00020-00003 Cultivo:62000 PASTOS PERMANENTES DE 5 O MAS AÑOS-SIN VARIEDAD Secano Explotacion:ES210060000604
	Recinto:21-006-028-00023-00001 Cultivo:20000 BARBECHO TRADICIONAL-SIN VARIEDAD Secano Explotacion:ES210060000604
	Recinto:21-006-028-00023-00003 Cultivo:62000 PASTOS PERMANENTES DE 5 O MAS AÑOS-SIN VARIEDAD Secano Explotacion:ES210060000604
	Recinto:21-006-028-00023-00005 Cultivo:62000 PASTOS PERMANENTES DE 5 O MAS AÑOS-SIN VARIEDAD Secano Explotacion:ES210060000604
	Recinto:21-006-028-00023-00006 Cultivo:62000 PASTOS PERMANENTES DE 5 O MAS AÑOS-SIN VARIEDAD Secano Explotacion:ES210060000604
	Recinto:21-006-028-00023-00007 Cultivo:20000 BARBECHO TRADICIONAL-SIN VARIEDAD Secano Explotacion:ES210060000604

(1) Con incidencias que retienen pago o deniegan el expediente.
 (2) Se calcula sobre superficie declarada admisible.
 (3) Aplicación del artículo 16 bis del RD 147/2023.
 (4) Expediente con algunos recintos de pastos permanentes ubicados en espacios protegidos donde la carga ganadera mínima será 0,1 UGM/ha.

Puede verificar la integridad de una copia de este documento mediante la lectura del código QR adjunto o mediante el acceso a la dirección https://ws050.juntadeandalucia.es/verificarFirma indicando el código de VERIFICACIÓN			
FIRMADO POR	JUAN JOSE SOLER GARCIA	20/02/2025	
	ROCIO GUIJARRO MILLAN		
VERIFICACIÓN	Pk2jmQ3ESFH4J84V5UNKP32UXX5TB9	PÁG. 931/1379	



INCIDENCIAS

INCIDENCIA DESCRIPCIÓN

Recinto:21-006-028-00023-00009	Cultivo:62000	PASTOS PERMANENTES DE 5 O MAS AÑOS-SIN VARIEDAD	Secano
Explotacion:ES210060000604			
Recinto:21-006-028-00024-00002	Cultivo:20000	BARBECHO TRADICIONAL-SIN VARIEDAD	Secano
Explotacion:			
ES210060000604			
Recinto:21-006-028-00024-00007	Cultivo:62000	PASTOS PERMANENTES DE 5 O MAS AÑOS-SIN VARIEDAD	Secano
Explotacion:ES210060000604			
Recinto:21-006-028-00025-00001	Cultivo:63000	PASTOS DE MENOS DE 5 AÑOS-SIN VARIEDAD	Secano
Explotacion:			
ES210060000604			
Recinto:21-006-028-00026-00001	Cultivo:62000	PASTOS PERMANENTES DE 5 O MAS AÑOS-SIN VARIEDAD	Secano
Explotacion:ES210060000604			
Recinto:21-006-028-00038-00004	Cultivo:20000	BARBECHO TRADICIONAL-SIN VARIEDAD	Secano
Explotacion:			
ES210060000604			
Recinto:21-006-028-00038-00010	Cultivo:62000	PASTOS PERMANENTES DE 5 O MAS AÑOS-SIN VARIEDAD	Secano
Explotacion:ES210060000604			
Recinto:21-006-028-00038-00011	Cultivo:62000	PASTOS PERMANENTES DE 5 O MAS AÑOS-SIN VARIEDAD	Secano
Explotacion:ES210060000604			
Recinto:21-006-028-00038-00013	Cultivo:62000	PASTOS PERMANENTES DE 5 O MAS AÑOS-SIN VARIEDAD	Secano
Explotacion:ES210060000604			
Recinto:21-006-028-00038-00014	Cultivo:62000	PASTOS PERMANENTES DE 5 O MAS AÑOS-SIN VARIEDAD	Secano
Explotacion:ES210060000604			
Recinto:21-006-028-00038-00015	Cultivo:63000	PASTOS DE MENOS DE 5 AÑOS-SIN VARIEDAD	Secano
Explotacion:			
ES210060000604			
Recinto:21-006-028-00038-00016	Cultivo:62000	PASTOS PERMANENTES DE 5 O MAS AÑOS-SIN VARIEDAD	Secano
Explotacion:ES210060000604			
Recinto:21-006-028-00038-00017	Cultivo:62000	PASTOS PERMANENTES DE 5 O MAS AÑOS-SIN VARIEDAD	Secano
Explotacion:ES210060000604			
Recinto:21-006-028-00038-00018	Cultivo:62000	PASTOS PERMANENTES DE 5 O MAS AÑOS-SIN VARIEDAD	Secano
Explotacion:ES210060000604			
Recinto:21-006-028-00038-00019	Cultivo:62000	PASTOS PERMANENTES DE 5 O MAS AÑOS-SIN VARIEDAD	Secano
Explotacion:ES210060000604			
Recinto:21-006-028-00038-00020	Cultivo:62000	PASTOS PERMANENTES DE 5 O MAS AÑOS-SIN VARIEDAD	Secano
Explotacion:ES210060000604			
Recinto:21-006-028-00038-00021	Cultivo:62000	PASTOS PERMANENTES DE 5 O MAS AÑOS-SIN VARIEDAD	Secano
Explotacion:ES210060000604			
Recinto:21-006-028-00038-00022	Cultivo:62000	PASTOS PERMANENTES DE 5 O MAS AÑOS-SIN VARIEDAD	Secano
Explotacion:ES210060000604			
Recinto:21-006-029-00023-00001	Cultivo:62000	PASTOS PERMANENTES DE 5 O MAS AÑOS-SIN VARIEDAD	Secano
Explotacion:ES210060000604			
Recinto:21-006-029-00025-00003	Cultivo:63000	PASTOS DE MENOS DE 5 AÑOS-SIN VARIEDAD	Secano
Explotacion:			
ES210060000604			
Recinto:21-006-029-00039-00002	Cultivo:62000	PASTOS PERMANENTES DE 5 O MAS AÑOS-SIN VARIEDAD	Secano
Explotacion:ES210060000604			
Recinto:21-006-029-00039-00004	Cultivo:62000	PASTOS PERMANENTES DE 5 O MAS AÑOS-SIN VARIEDAD	Secano
Explotacion:ES210060000604			
Recinto:21-006-029-00039-00005	Cultivo:62000	PASTOS PERMANENTES DE 5 O MAS AÑOS-SIN VARIEDAD	Secano
Explotacion:ES210060000604			
Recinto:21-006-029-00044-00004	Cultivo:62000	PASTOS PERMANENTES DE 5 O MAS AÑOS-SIN VARIEDAD	Secano
Explotacion:ES210060000604			
Recinto:21-006-029-00044-00007	Cultivo:62000	PASTOS PERMANENTES DE 5 O MAS AÑOS-SIN VARIEDAD	Secano
Explotacion:ES210060000604			
Recinto:21-006-029-00044-00009	Cultivo:62000	PASTOS PERMANENTES DE 5 O MAS AÑOS-SIN VARIEDAD	Secano
Explotacion:ES210060000604			
Recinto:21-006-029-00044-00010	Cultivo:62000	PASTOS PERMANENTES DE 5 O MAS AÑOS-SIN VARIEDAD	Secano
Explotacion:ES210060000604			
Recinto:21-006-029-00044-00011	Cultivo:62000	PASTOS PERMANENTES DE 5 O MAS AÑOS-SIN VARIEDAD	Secano
Explotacion:ES210060000604			
Recinto:21-006-029-00044-00012	Cultivo:62000	PASTOS PERMANENTES DE 5 O MAS AÑOS-SIN VARIEDAD	Secano
Explotacion:ES210060000604			
Recinto:21-006-029-00044-00015	Cultivo:62000	PASTOS PERMANENTES DE 5 O MAS AÑOS-SIN VARIEDAD	Secano
Explotacion:ES210060000604			
Recinto:21-006-029-00044-00018	Cultivo:62000	PASTOS PERMANENTES DE 5 O MAS AÑOS-SIN VARIEDAD	Secano
Explotacion:ES210060000604			
Recinto:21-006-029-00044-00019	Cultivo:62000	PASTOS PERMANENTES DE 5 O MAS AÑOS-SIN VARIEDAD	Secano
Explotacion:ES210060000604			
Recinto:21-006-029-00044-00020	Cultivo:62000	PASTOS PERMANENTES DE 5 O MAS AÑOS-SIN VARIEDAD	Secano
Explotacion:ES210060000604			

(1) Con incidencias que retienen pago o deniegan el expediente.
 (2) Se calcula sobre superficie declarada admisible.
 (3) Aplicación del artículo 16 bis del RD 147/2023.
 (4) Expediente con algunos recintos de pastos permanentes ubicados en espacios protegidos donde la carga ganadera mínima será 0,1 UGM/ha.

Puede verificar la integridad de una copia de este documento mediante la lectura del código QR adjunto o mediante el acceso a la dirección https://ws050.juntadeandalucia.es/verificarFirma indicando el código de VERIFICACIÓN			
FIRMADO POR	JUAN JOSE SOLER GARCIA	20/02/2025	
	ROCIO GUIJARRO MILLAN		
VERIFICACIÓN	Pk2jmQ3ESFH4J84V5UNKP32UXX5TB9	PÁG. 932/1379	



INCIDENCIAS

INCIDENCIA DESCRIPCIÓN

Recinto:21-006-029-00044-00021	Cultivo:62000	PASTOS PERMANENTES DE 5 O MAS AÑOS-SIN VARIEDAD	Secano
Explotacion:ES210060000604			
Recinto:21-006-029-00045-00001	Cultivo:62000	PASTOS PERMANENTES DE 5 O MAS AÑOS-SIN VARIEDAD	Secano
Explotacion:ES210060000604			
Recinto:21-006-029-00045-00003	Cultivo:62000	PASTOS PERMANENTES DE 5 O MAS AÑOS-SIN VARIEDAD	Secano
Explotacion:ES210060000604			
Recinto:21-006-029-00045-00004	Cultivo:62000	PASTOS PERMANENTES DE 5 O MAS AÑOS-SIN VARIEDAD	Secano
Explotacion:ES210060000604			
Recinto:21-006-029-00045-00005	Cultivo:62000	PASTOS PERMANENTES DE 5 O MAS AÑOS-SIN VARIEDAD	Secano
Explotacion:ES210060000604			
Recinto:21-006-029-00045-00007	Cultivo:62000	PASTOS PERMANENTES DE 5 O MAS AÑOS-SIN VARIEDAD	Secano
Explotacion:ES210060000604			
Recinto:21-006-029-00045-00009	Cultivo:62000	PASTOS PERMANENTES DE 5 O MAS AÑOS-SIN VARIEDAD	Secano
Explotacion:ES210060000604			
Recinto:21-006-029-00045-00014	Cultivo:62000	PASTOS PERMANENTES DE 5 O MAS AÑOS-SIN VARIEDAD	Secano
Explotacion:ES210060000604			
Recinto:21-006-029-00045-00015	Cultivo:62000	PASTOS PERMANENTES DE 5 O MAS AÑOS-SIN VARIEDAD	Secano
Explotacion:ES210060000604			
Recinto:21-006-036-00017-00001	Cultivo:62000	PASTOS PERMANENTES DE 5 O MAS AÑOS-SIN VARIEDAD	Secano
Explotacion:ES210060000604			
Recinto:21-006-036-00022-00001	Cultivo:62000	PASTOS PERMANENTES DE 5 O MAS AÑOS-SIN VARIEDAD	Secano
Explotacion:ES210060000604			
Recinto:21-006-036-00023-00001	Cultivo:62000	PASTOS PERMANENTES DE 5 O MAS AÑOS-SIN VARIEDAD	Secano
Explotacion:ES210060000604			
Recinto:21-006-036-00024-00004	Cultivo:62000	PASTOS PERMANENTES DE 5 O MAS AÑOS-SIN VARIEDAD	Secano
Explotacion:ES210060000604			
Recinto:21-006-036-00091-00001	Cultivo:62000	PASTOS PERMANENTES DE 5 O MAS AÑOS-SIN VARIEDAD	Secano
Explotacion:ES210060000604			
Recinto:21-006-036-00091-00002	Cultivo:62000	PASTOS PERMANENTES DE 5 O MAS AÑOS-SIN VARIEDAD	Secano
Explotacion:ES210060000604			
Recinto:21-006-036-00091-00004	Cultivo:62000	PASTOS PERMANENTES DE 5 O MAS AÑOS-SIN VARIEDAD	Secano
Explotacion:ES210060000604			
Recinto:21-006-036-00092-00001	Cultivo:62000	PASTOS PERMANENTES DE 5 O MAS AÑOS-SIN VARIEDAD	Secano
Explotacion:ES210060000604			
Recinto:21-006-036-00092-00002	Cultivo:62000	PASTOS PERMANENTES DE 5 O MAS AÑOS-SIN VARIEDAD	Secano
Explotacion:ES210060000604			
Recinto:21-006-036-00106-00001	Cultivo:62000	PASTOS PERMANENTES DE 5 O MAS AÑOS-SIN VARIEDAD	Secano
Explotacion:ES210060000604			
Recinto:21-006-036-00106-00003	Cultivo:62000	PASTOS PERMANENTES DE 5 O MAS AÑOS-SIN VARIEDAD	Secano
Explotacion:ES210060000604			
Recinto:21-006-036-00106-00004	Cultivo:62000	PASTOS PERMANENTES DE 5 O MAS AÑOS-SIN VARIEDAD	Secano
Explotacion:ES210060000604			
Recinto:21-006-036-00106-00010	Cultivo:62000	PASTOS PERMANENTES DE 5 O MAS AÑOS-SIN VARIEDAD	Secano
Explotacion:ES210060000604			
Recinto:21-006-036-00106-00014	Cultivo:62000	PASTOS PERMANENTES DE 5 O MAS AÑOS-SIN VARIEDAD	Secano
Explotacion:ES210060000604			
Recinto:21-006-036-00106-00016	Cultivo:20000	BARBECHO TRADICIONAL-SIN VARIEDAD	Secano Explotacion: ES210060000604
Recinto:21-006-036-00106-00017	Cultivo:62000	PASTOS PERMANENTES DE 5 O MAS AÑOS-SIN VARIEDAD	Secano
Explotacion:ES210060000604			
Recinto:21-006-036-00106-00018	Cultivo:62000	PASTOS PERMANENTES DE 5 O MAS AÑOS-SIN VARIEDAD	Secano
Explotacion:ES210060000604			
Recinto:21-006-036-00106-00019	Cultivo:62000	PASTOS PERMANENTES DE 5 O MAS AÑOS-SIN VARIEDAD	Secano
Explotacion:ES210060000604			
Recinto:21-006-036-00106-00022	Cultivo:62000	PASTOS PERMANENTES DE 5 O MAS AÑOS-SIN VARIEDAD	Secano
Explotacion:ES210060000604			
Recinto:21-006-036-00106-00027	Cultivo:62000	PASTOS PERMANENTES DE 5 O MAS AÑOS-SIN VARIEDAD	Secano
Explotacion:ES210060000604			
Recinto:21-006-036-00106-00028	Cultivo:62000	PASTOS PERMANENTES DE 5 O MAS AÑOS-SIN VARIEDAD	Secano
Explotacion:ES210060000604			
Recinto:21-006-036-00106-00029	Cultivo:20000	BARBECHO TRADICIONAL-SIN VARIEDAD	Secano Explotacion: ES210060000604
Recinto:21-006-036-00106-00029	Cultivo:62000	PASTOS PERMANENTES DE 5 O MAS AÑOS-SIN VARIEDAD	Secano
Explotacion:ES210060000604			
Recinto:21-006-036-00106-00030	Cultivo:62000	PASTOS PERMANENTES DE 5 O MAS AÑOS-SIN VARIEDAD	Secano
Explotacion:ES210060000604			

(1) Con incidencias que retienen pago o deniegan el expediente.

(2) Se calcula sobre superficie declarada admisible.

(3) Aplicación del artículo 16 bis del RD 147/2023.

(4) Expediente con algunos recintos de pastos permanentes ubicados en espacios protegidos donde la carga ganadera mínima será 0,1 UGM/ha.

Puede verificar la integridad de una copia de este documento mediante la lectura del código QR adjunto o mediante el acceso a la dirección <https://ws050.juntadeandalucia.es/verificarFirma> indicando el código de VERIFICACIÓN

FIRMADO POR	JUAN JOSE SOLER GARCIA	20/02/2025	
	ROCIO GUIJARRO MILLAN		
VERIFICACIÓN	Pk2jmQ3ESFH4J84V5UNKP32UXX5TB9	PÁG. 933/1379	



INCIDENCIAS

INCIDENCIA DESCRIPCIÓN

Recinto:21-006-037-00004-00002	Cultivo:62000	PASTOS PERMANENTES DE 5 O MAS AÑOS-SIN VARIEDAD	Secano
Explotacion:ES210060000604			
Recinto:21-006-037-00004-00003	Cultivo:62000	PASTOS PERMANENTES DE 5 O MAS AÑOS-SIN VARIEDAD	Secano
Explotacion:ES210060000604			
Recinto:21-006-037-00004-00004	Cultivo:62000	PASTOS PERMANENTES DE 5 O MAS AÑOS-SIN VARIEDAD	Secano
Explotacion:ES210060000604			
Recinto:21-006-037-00004-00005	Cultivo:62000	PASTOS PERMANENTES DE 5 O MAS AÑOS-SIN VARIEDAD	Secano
Explotacion:ES210060000604			
Recinto:21-006-037-00004-00006	Cultivo:62000	PASTOS PERMANENTES DE 5 O MAS AÑOS-SIN VARIEDAD	Secano
Explotacion:ES210060000604			
Recinto:21-006-037-00004-00007	Cultivo:62000	PASTOS PERMANENTES DE 5 O MAS AÑOS-SIN VARIEDAD	Secano
Explotacion:ES210060000604			
Recinto:21-006-037-00004-00008	Cultivo:62000	PASTOS PERMANENTES DE 5 O MAS AÑOS-SIN VARIEDAD	Secano
Explotacion:ES210060000604			
Recinto:21-006-037-00004-00009	Cultivo:62000	PASTOS PERMANENTES DE 5 O MAS AÑOS-SIN VARIEDAD	Secano
Explotacion:ES210060000604			
Recinto:21-006-037-00004-00011	Cultivo:62000	PASTOS PERMANENTES DE 5 O MAS AÑOS-SIN VARIEDAD	Secano
Explotacion:ES210060000604			
Recinto:21-006-037-00004-00014	Cultivo:62000	PASTOS PERMANENTES DE 5 O MAS AÑOS-SIN VARIEDAD	Secano
Explotacion:ES210060000604			
Recinto:21-006-037-00004-00015	Cultivo:62000	PASTOS PERMANENTES DE 5 O MAS AÑOS-SIN VARIEDAD	Secano
Explotacion:ES210060000604			
Recinto:21-006-037-00004-00016	Cultivo:62000	PASTOS PERMANENTES DE 5 O MAS AÑOS-SIN VARIEDAD	Secano
Explotacion:ES210060000604			
Recinto:21-006-037-00004-00017	Cultivo:62000	PASTOS PERMANENTES DE 5 O MAS AÑOS-SIN VARIEDAD	Secano
Explotacion:ES210060000604			
Recinto:21-006-037-00004-00018	Cultivo:62000	PASTOS PERMANENTES DE 5 O MAS AÑOS-SIN VARIEDAD	Secano
Explotacion:ES210060000604			
Recinto:21-006-037-00004-00020	Cultivo:62000	PASTOS PERMANENTES DE 5 O MAS AÑOS-SIN VARIEDAD	Secano
Explotacion:ES210060000604			
Recinto:21-006-037-00004-00022	Cultivo:62000	PASTOS PERMANENTES DE 5 O MAS AÑOS-SIN VARIEDAD	Secano
Explotacion:ES210060000604			
Recinto:21-006-037-00004-00024	Cultivo:62000	PASTOS PERMANENTES DE 5 O MAS AÑOS-SIN VARIEDAD	Secano
Explotacion:ES210060000604			
Recinto:21-006-037-00004-00025	Cultivo:62000	PASTOS PERMANENTES DE 5 O MAS AÑOS-SIN VARIEDAD	Secano
Explotacion:ES210060000604			
Recinto:21-006-037-00004-00026	Cultivo:62000	PASTOS PERMANENTES DE 5 O MAS AÑOS-SIN VARIEDAD	Secano
Explotacion:ES210060000604			
Recinto:21-006-037-00004-00028	Cultivo:62000	PASTOS PERMANENTES DE 5 O MAS AÑOS-SIN VARIEDAD	Secano
Explotacion:ES210060000604			
Recinto:21-006-037-00004-00029	Cultivo:62000	PASTOS PERMANENTES DE 5 O MAS AÑOS-SIN VARIEDAD	Secano
Explotacion:ES210060000604			
Recinto:21-006-037-00004-00030	Cultivo:62000	PASTOS PERMANENTES DE 5 O MAS AÑOS-SIN VARIEDAD	Secano
Explotacion:ES210060000604			
Recinto:21-006-037-00004-00032	Cultivo:62000	PASTOS PERMANENTES DE 5 O MAS AÑOS-SIN VARIEDAD	Secano
Explotacion:ES210060000604			
Recinto:21-006-037-00004-00033	Cultivo:62000	PASTOS PERMANENTES DE 5 O MAS AÑOS-SIN VARIEDAD	Secano
Explotacion:ES210060000604			
Recinto:21-006-037-00004-00035	Cultivo:62000	PASTOS PERMANENTES DE 5 O MAS AÑOS-SIN VARIEDAD	Secano
Explotacion:ES210060000604			
Recinto:21-006-037-00004-00036	Cultivo:62000	PASTOS PERMANENTES DE 5 O MAS AÑOS-SIN VARIEDAD	Secano
Explotacion:ES210060000604			
Recinto:21-006-037-00004-00037	Cultivo:62000	PASTOS PERMANENTES DE 5 O MAS AÑOS-SIN VARIEDAD	Secano
Explotacion:ES210060000604			
Recinto:21-006-037-00004-00038	Cultivo:62000	PASTOS PERMANENTES DE 5 O MAS AÑOS-SIN VARIEDAD	Secano
Explotacion:ES210060000604			
Recinto:21-006-037-00004-00039	Cultivo:62000	PASTOS PERMANENTES DE 5 O MAS AÑOS-SIN VARIEDAD	Secano
Explotacion:ES210060000604			
Recinto:21-006-037-00004-00053	Cultivo:62000	PASTOS PERMANENTES DE 5 O MAS AÑOS-SIN VARIEDAD	Secano
Explotacion:ES210060000604			
Recinto:21-006-037-00004-00054	Cultivo:20000	BARBECHO TRADICIONAL-SIN VARIEDAD	Secano Explotacion: ES210060000604
Recinto:21-006-037-00004-00054	Cultivo:62000	PASTOS PERMANENTES DE 5 O MAS AÑOS-SIN VARIEDAD	Secano
Explotacion:ES210060000604			
Recinto:21-006-037-00004-00055	Cultivo:62000	PASTOS PERMANENTES DE 5 O MAS AÑOS-SIN VARIEDAD	Secano
Explotacion:ES210060000604			

(1) Con incidencias que retienen pago o deniegan el expediente.

(2) Se calcula sobre superficie declarada admisible.

(3) Aplicación del artículo 16 bis del RD 147/2023.

(4) Expediente con algunos recintos de pastos permanentes ubicados en espacios protegidos donde la carga ganadera mínima será 0,1 UGM/ha.

Puede verificar la integridad de una copia de este documento mediante la lectura del código QR adjunto o mediante el acceso a la dirección https://ws050.juntadeandalucia.es/verificarFirma indicando el código de VERIFICACIÓN			
FIRMADO POR	JUAN JOSE SOLER GARCIA	20/02/2025	
	ROCIO GUIJARRO MILLAN		
VERIFICACIÓN	Pk2jmQ3ESFH4J84V5UNKP32UXX5TB9	PÁG. 934/1379	



INCIDENCIAS

INCIDENCIA DESCRIPCIÓN

	Recinto:21-006-037-00004-00056	Cultivo:62000	PASTOS PERMANENTES DE 5 O MAS AÑOS-SIN VARIEDAD	Secano
	Explotacion:ES210060000604			
	Recinto:21-006-037-00005-00001	Cultivo:62000	PASTOS PERMANENTES DE 5 O MAS AÑOS-SIN VARIEDAD	Secano
	Explotacion:ES210060000604			
86134	Recinto superficie forrajera que en ninguna explotación REGA no tiene clasificación zootécnica permitida.			
	Recinto:21-006-028-00003-00001	Cultivo:62000	PASTOS PERMANENTES DE 5 O MAS AÑOS-SIN VARIEDAD	Secano
	Recinto:21-006-028-00005-00001	Cultivo:62000	PASTOS PERMANENTES DE 5 O MAS AÑOS-SIN VARIEDAD	Secano
	Recinto:21-006-028-00018-00001	Cultivo:62000	PASTOS PERMANENTES DE 5 O MAS AÑOS-SIN VARIEDAD	Secano
	Recinto:21-006-028-00018-00003	Cultivo:62000	PASTOS PERMANENTES DE 5 O MAS AÑOS-SIN VARIEDAD	Secano
	Recinto:21-006-028-00019-00005	Cultivo:62000	PASTOS PERMANENTES DE 5 O MAS AÑOS-SIN VARIEDAD	Secano
	Recinto:21-006-028-00019-00007	Cultivo:20000	BARBECHO TRADICIONAL-SIN VARIEDAD	Secano
	Recinto:21-006-028-00019-00009	Cultivo:62000	PASTOS PERMANENTES DE 5 O MAS AÑOS-SIN VARIEDAD	Secano
	Recinto:21-006-028-00019-00011	Cultivo:62000	PASTOS PERMANENTES DE 5 O MAS AÑOS-SIN VARIEDAD	Secano
	Recinto:21-006-028-00020-00001	Cultivo:20000	BARBECHO TRADICIONAL-SIN VARIEDAD	Secano
	Recinto:21-006-028-00020-00003	Cultivo:62000	PASTOS PERMANENTES DE 5 O MAS AÑOS-SIN VARIEDAD	Secano
	Recinto:21-006-028-00023-00001	Cultivo:20000	BARBECHO TRADICIONAL-SIN VARIEDAD	Secano
	Recinto:21-006-028-00023-00003	Cultivo:62000	PASTOS PERMANENTES DE 5 O MAS AÑOS-SIN VARIEDAD	Secano
	Recinto:21-006-028-00023-00005	Cultivo:62000	PASTOS PERMANENTES DE 5 O MAS AÑOS-SIN VARIEDAD	Secano
	Recinto:21-006-028-00023-00006	Cultivo:62000	PASTOS PERMANENTES DE 5 O MAS AÑOS-SIN VARIEDAD	Secano
	Recinto:21-006-028-00023-00007	Cultivo:20000	BARBECHO TRADICIONAL-SIN VARIEDAD	Secano
	Recinto:21-006-028-00023-00009	Cultivo:62000	PASTOS PERMANENTES DE 5 O MAS AÑOS-SIN VARIEDAD	Secano
	Recinto:21-006-028-00024-00002	Cultivo:20000	BARBECHO TRADICIONAL-SIN VARIEDAD	Secano
	Recinto:21-006-028-00024-00007	Cultivo:62000	PASTOS PERMANENTES DE 5 O MAS AÑOS-SIN VARIEDAD	Secano
	Recinto:21-006-028-00025-00001	Cultivo:63000	PASTOS DE MENOS DE 5 AÑOS-SIN VARIEDAD	Secano
	Recinto:21-006-028-00026-00001	Cultivo:62000	PASTOS PERMANENTES DE 5 O MAS AÑOS-SIN VARIEDAD	Secano
	Recinto:21-006-028-00038-00004	Cultivo:20000	BARBECHO TRADICIONAL-SIN VARIEDAD	Secano
	Recinto:21-006-028-00038-00010	Cultivo:62000	PASTOS PERMANENTES DE 5 O MAS AÑOS-SIN VARIEDAD	Secano
	Recinto:21-006-028-00038-00011	Cultivo:62000	PASTOS PERMANENTES DE 5 O MAS AÑOS-SIN VARIEDAD	Secano
	Recinto:21-006-028-00038-00013	Cultivo:62000	PASTOS PERMANENTES DE 5 O MAS AÑOS-SIN VARIEDAD	Secano
	Recinto:21-006-028-00038-00014	Cultivo:62000	PASTOS PERMANENTES DE 5 O MAS AÑOS-SIN VARIEDAD	Secano
	Recinto:21-006-028-00038-00015	Cultivo:63000	PASTOS DE MENOS DE 5 AÑOS-SIN VARIEDAD	Secano
	Recinto:21-006-028-00038-00016	Cultivo:62000	PASTOS PERMANENTES DE 5 O MAS AÑOS-SIN VARIEDAD	Secano
	Recinto:21-006-028-00038-00017	Cultivo:62000	PASTOS PERMANENTES DE 5 O MAS AÑOS-SIN VARIEDAD	Secano
	Recinto:21-006-028-00038-00018	Cultivo:62000	PASTOS PERMANENTES DE 5 O MAS AÑOS-SIN VARIEDAD	Secano
	Recinto:21-006-028-00038-00019	Cultivo:62000	PASTOS PERMANENTES DE 5 O MAS AÑOS-SIN VARIEDAD	Secano
	Recinto:21-006-028-00038-00020	Cultivo:62000	PASTOS PERMANENTES DE 5 O MAS AÑOS-SIN VARIEDAD	Secano
	Recinto:21-006-028-00038-00021	Cultivo:62000	PASTOS PERMANENTES DE 5 O MAS AÑOS-SIN VARIEDAD	Secano
	Recinto:21-006-028-00038-00022	Cultivo:62000	PASTOS PERMANENTES DE 5 O MAS AÑOS-SIN VARIEDAD	Secano
	Recinto:21-006-029-00023-00001	Cultivo:62000	PASTOS PERMANENTES DE 5 O MAS AÑOS-SIN VARIEDAD	Secano
	Recinto:21-006-029-00025-00003	Cultivo:63000	PASTOS DE MENOS DE 5 AÑOS-SIN VARIEDAD	Secano
	Recinto:21-006-029-00039-00002	Cultivo:62000	PASTOS PERMANENTES DE 5 O MAS AÑOS-SIN VARIEDAD	Secano
	Recinto:21-006-029-00039-00004	Cultivo:62000	PASTOS PERMANENTES DE 5 O MAS AÑOS-SIN VARIEDAD	Secano
	Recinto:21-006-029-00039-00005	Cultivo:62000	PASTOS PERMANENTES DE 5 O MAS AÑOS-SIN VARIEDAD	Secano
	Recinto:21-006-029-00044-00004	Cultivo:62000	PASTOS PERMANENTES DE 5 O MAS AÑOS-SIN VARIEDAD	Secano
	Recinto:21-006-029-00044-00007	Cultivo:62000	PASTOS PERMANENTES DE 5 O MAS AÑOS-SIN VARIEDAD	Secano
	Recinto:21-006-029-00044-00009	Cultivo:62000	PASTOS PERMANENTES DE 5 O MAS AÑOS-SIN VARIEDAD	Secano
	Recinto:21-006-029-00044-00010	Cultivo:62000	PASTOS PERMANENTES DE 5 O MAS AÑOS-SIN VARIEDAD	Secano
	Recinto:21-006-029-00044-00011	Cultivo:62000	PASTOS PERMANENTES DE 5 O MAS AÑOS-SIN VARIEDAD	Secano
	Recinto:21-006-029-00044-00012	Cultivo:62000	PASTOS PERMANENTES DE 5 O MAS AÑOS-SIN VARIEDAD	Secano
	Recinto:21-006-029-00044-00015	Cultivo:62000	PASTOS PERMANENTES DE 5 O MAS AÑOS-SIN VARIEDAD	Secano
	Recinto:21-006-029-00044-00018	Cultivo:62000	PASTOS PERMANENTES DE 5 O MAS AÑOS-SIN VARIEDAD	Secano
	Recinto:21-006-029-00044-00019	Cultivo:62000	PASTOS PERMANENTES DE 5 O MAS AÑOS-SIN VARIEDAD	Secano
	Recinto:21-006-029-00044-00020	Cultivo:62000	PASTOS PERMANENTES DE 5 O MAS AÑOS-SIN VARIEDAD	Secano
	Recinto:21-006-029-00044-00021	Cultivo:62000	PASTOS PERMANENTES DE 5 O MAS AÑOS-SIN VARIEDAD	Secano
	Recinto:21-006-029-00045-00001	Cultivo:62000	PASTOS PERMANENTES DE 5 O MAS AÑOS-SIN VARIEDAD	Secano
	Recinto:21-006-029-00045-00003	Cultivo:62000	PASTOS PERMANENTES DE 5 O MAS AÑOS-SIN VARIEDAD	Secano
	Recinto:21-006-029-00045-00004	Cultivo:62000	PASTOS PERMANENTES DE 5 O MAS AÑOS-SIN VARIEDAD	Secano

(1) Con incidencias que retienen pago o deniegan el expediente.

(2) Se calcula sobre superficie declarada admisible.

(3) Aplicación del artículo 16 bis del RD 147/2023.

(4) Expediente con algunos recintos de pastos permanentes ubicados en espacios protegidos donde la carga ganadera mínima será 0,1 UGM/ha.

Puede verificar la integridad de una copia de este documento mediante la lectura del código QR adjunto o mediante el acceso a la dirección <https://ws050.juntadeandalucia.es/verificarFirma> indicando el código de VERIFICACIÓN

FIRMADO POR	JUAN JOSE SOLER GARCIA	20/02/2025	
	ROCIO GUIJARRO MILLAN		
VERIFICACIÓN	Pk2jmQ3ESFH4J84V5UNKP32UXX5TB9	PÁG. 935/1379	



INCIDENCIAS

INCIDENCIA DESCRIPCIÓN

Recinto:21-006-029-00045-00005	Cultivo:62000	PASTOS PERMANENTES DE 5 O MAS AÑOS-SIN VARIEDAD	Secano
Recinto:21-006-029-00045-00007	Cultivo:62000	PASTOS PERMANENTES DE 5 O MAS AÑOS-SIN VARIEDAD	Secano
Recinto:21-006-029-00045-00009	Cultivo:62000	PASTOS PERMANENTES DE 5 O MAS AÑOS-SIN VARIEDAD	Secano
Recinto:21-006-029-00045-00014	Cultivo:62000	PASTOS PERMANENTES DE 5 O MAS AÑOS-SIN VARIEDAD	Secano
Recinto:21-006-029-00045-00015	Cultivo:62000	PASTOS PERMANENTES DE 5 O MAS AÑOS-SIN VARIEDAD	Secano
Recinto:21-006-036-00017-00001	Cultivo:62000	PASTOS PERMANENTES DE 5 O MAS AÑOS-SIN VARIEDAD	Secano
Recinto:21-006-036-00022-00001	Cultivo:62000	PASTOS PERMANENTES DE 5 O MAS AÑOS-SIN VARIEDAD	Secano
Recinto:21-006-036-00023-00001	Cultivo:62000	PASTOS PERMANENTES DE 5 O MAS AÑOS-SIN VARIEDAD	Secano
Recinto:21-006-036-00024-00004	Cultivo:62000	PASTOS PERMANENTES DE 5 O MAS AÑOS-SIN VARIEDAD	Secano
Recinto:21-006-036-00091-00001	Cultivo:62000	PASTOS PERMANENTES DE 5 O MAS AÑOS-SIN VARIEDAD	Secano
Recinto:21-006-036-00091-00002	Cultivo:62000	PASTOS PERMANENTES DE 5 O MAS AÑOS-SIN VARIEDAD	Secano
Recinto:21-006-036-00091-00004	Cultivo:62000	PASTOS PERMANENTES DE 5 O MAS AÑOS-SIN VARIEDAD	Secano
Recinto:21-006-036-00092-00001	Cultivo:62000	PASTOS PERMANENTES DE 5 O MAS AÑOS-SIN VARIEDAD	Secano
Recinto:21-006-036-00092-00002	Cultivo:62000	PASTOS PERMANENTES DE 5 O MAS AÑOS-SIN VARIEDAD	Secano
Recinto:21-006-036-00106-00001	Cultivo:62000	PASTOS PERMANENTES DE 5 O MAS AÑOS-SIN VARIEDAD	Secano
Recinto:21-006-036-00106-00003	Cultivo:62000	PASTOS PERMANENTES DE 5 O MAS AÑOS-SIN VARIEDAD	Secano
Recinto:21-006-036-00106-00004	Cultivo:62000	PASTOS PERMANENTES DE 5 O MAS AÑOS-SIN VARIEDAD	Secano
Recinto:21-006-036-00106-00010	Cultivo:62000	PASTOS PERMANENTES DE 5 O MAS AÑOS-SIN VARIEDAD	Secano
Recinto:21-006-036-00106-00014	Cultivo:62000	PASTOS PERMANENTES DE 5 O MAS AÑOS-SIN VARIEDAD	Secano
Recinto:21-006-036-00106-00016	Cultivo:20000	BARBECHO TRADICIONAL-SIN VARIEDAD	Secano
Recinto:21-006-036-00106-00017	Cultivo:62000	PASTOS PERMANENTES DE 5 O MAS AÑOS-SIN VARIEDAD	Secano
Recinto:21-006-036-00106-00018	Cultivo:62000	PASTOS PERMANENTES DE 5 O MAS AÑOS-SIN VARIEDAD	Secano
Recinto:21-006-036-00106-00019	Cultivo:62000	PASTOS PERMANENTES DE 5 O MAS AÑOS-SIN VARIEDAD	Secano
Recinto:21-006-036-00106-00022	Cultivo:62000	PASTOS PERMANENTES DE 5 O MAS AÑOS-SIN VARIEDAD	Secano
Recinto:21-006-036-00106-00027	Cultivo:62000	PASTOS PERMANENTES DE 5 O MAS AÑOS-SIN VARIEDAD	Secano
Recinto:21-006-036-00106-00028	Cultivo:62000	PASTOS PERMANENTES DE 5 O MAS AÑOS-SIN VARIEDAD	Secano
Recinto:21-006-036-00106-00029	Cultivo:20000	BARBECHO TRADICIONAL-SIN VARIEDAD	Secano
Recinto:21-006-036-00106-00029	Cultivo:62000	PASTOS PERMANENTES DE 5 O MAS AÑOS-SIN VARIEDAD	Secano
Recinto:21-006-036-00106-00030	Cultivo:62000	PASTOS PERMANENTES DE 5 O MAS AÑOS-SIN VARIEDAD	Secano
Recinto:21-006-037-00004-00002	Cultivo:62000	PASTOS PERMANENTES DE 5 O MAS AÑOS-SIN VARIEDAD	Secano
Recinto:21-006-037-00004-00003	Cultivo:62000	PASTOS PERMANENTES DE 5 O MAS AÑOS-SIN VARIEDAD	Secano
Recinto:21-006-037-00004-00004	Cultivo:62000	PASTOS PERMANENTES DE 5 O MAS AÑOS-SIN VARIEDAD	Secano
Recinto:21-006-037-00004-00005	Cultivo:62000	PASTOS PERMANENTES DE 5 O MAS AÑOS-SIN VARIEDAD	Secano
Recinto:21-006-037-00004-00006	Cultivo:62000	PASTOS PERMANENTES DE 5 O MAS AÑOS-SIN VARIEDAD	Secano
Recinto:21-006-037-00004-00007	Cultivo:62000	PASTOS PERMANENTES DE 5 O MAS AÑOS-SIN VARIEDAD	Secano
Recinto:21-006-037-00004-00008	Cultivo:62000	PASTOS PERMANENTES DE 5 O MAS AÑOS-SIN VARIEDAD	Secano
Recinto:21-006-037-00004-00009	Cultivo:62000	PASTOS PERMANENTES DE 5 O MAS AÑOS-SIN VARIEDAD	Secano
Recinto:21-006-037-00004-00011	Cultivo:62000	PASTOS PERMANENTES DE 5 O MAS AÑOS-SIN VARIEDAD	Secano
Recinto:21-006-037-00004-00014	Cultivo:62000	PASTOS PERMANENTES DE 5 O MAS AÑOS-SIN VARIEDAD	Secano
Recinto:21-006-037-00004-00015	Cultivo:62000	PASTOS PERMANENTES DE 5 O MAS AÑOS-SIN VARIEDAD	Secano
Recinto:21-006-037-00004-00016	Cultivo:62000	PASTOS PERMANENTES DE 5 O MAS AÑOS-SIN VARIEDAD	Secano
Recinto:21-006-037-00004-00017	Cultivo:62000	PASTOS PERMANENTES DE 5 O MAS AÑOS-SIN VARIEDAD	Secano
Recinto:21-006-037-00004-00018	Cultivo:62000	PASTOS PERMANENTES DE 5 O MAS AÑOS-SIN VARIEDAD	Secano
Recinto:21-006-037-00004-00020	Cultivo:62000	PASTOS PERMANENTES DE 5 O MAS AÑOS-SIN VARIEDAD	Secano
Recinto:21-006-037-00004-00022	Cultivo:62000	PASTOS PERMANENTES DE 5 O MAS AÑOS-SIN VARIEDAD	Secano
Recinto:21-006-037-00004-00024	Cultivo:62000	PASTOS PERMANENTES DE 5 O MAS AÑOS-SIN VARIEDAD	Secano
Recinto:21-006-037-00004-00025	Cultivo:62000	PASTOS PERMANENTES DE 5 O MAS AÑOS-SIN VARIEDAD	Secano
Recinto:21-006-037-00004-00026	Cultivo:62000	PASTOS PERMANENTES DE 5 O MAS AÑOS-SIN VARIEDAD	Secano
Recinto:21-006-037-00004-00028	Cultivo:62000	PASTOS PERMANENTES DE 5 O MAS AÑOS-SIN VARIEDAD	Secano
Recinto:21-006-037-00004-00029	Cultivo:62000	PASTOS PERMANENTES DE 5 O MAS AÑOS-SIN VARIEDAD	Secano
Recinto:21-006-037-00004-00030	Cultivo:62000	PASTOS PERMANENTES DE 5 O MAS AÑOS-SIN VARIEDAD	Secano
Recinto:21-006-037-00004-00032	Cultivo:62000	PASTOS PERMANENTES DE 5 O MAS AÑOS-SIN VARIEDAD	Secano
Recinto:21-006-037-00004-00033	Cultivo:62000	PASTOS PERMANENTES DE 5 O MAS AÑOS-SIN VARIEDAD	Secano
Recinto:21-006-037-00004-00035	Cultivo:62000	PASTOS PERMANENTES DE 5 O MAS AÑOS-SIN VARIEDAD	Secano
Recinto:21-006-037-00004-00036	Cultivo:62000	PASTOS PERMANENTES DE 5 O MAS AÑOS-SIN VARIEDAD	Secano
Recinto:21-006-037-00004-00037	Cultivo:62000	PASTOS PERMANENTES DE 5 O MAS AÑOS-SIN VARIEDAD	Secano
Recinto:21-006-037-00004-00038	Cultivo:62000	PASTOS PERMANENTES DE 5 O MAS AÑOS-SIN VARIEDAD	Secano

(1) Con incidencias que retienen pago o deniegan el expediente.

(2) Se calcula sobre superficie declarada admisible.

(3) Aplicación del artículo 16 bis del RD 147/2023.

(4) Expediente con algunos recintos de pastos permanentes ubicados en espacios protegidos donde la carga ganadera mínima será 0,1 UGM/ha.

Puede verificar la integridad de una copia de este documento mediante la lectura del código QR adjunto o mediante el acceso a la dirección <https://ws050.juntadeandalucia.es/verificarFirma> indicando el código de VERIFICACIÓN

FIRMADO POR	JUAN JOSE SOLER GARCIA	20/02/2025	
	ROCIO GUIJARRO MILLAN		
VERIFICACIÓN	Pk2jmQ3ESFH4J84V5UNKP32UXX5TB9	PÁG. 936/1379	



INCIDENCIAS

INCIDENCIA DESCRIPCIÓN

Recinto:21-006-037-00004-00039	Cultivo:62000	PASTOS PERMANENTES DE 5 O MAS AÑOS-SIN VARIEDAD	Secano
Recinto:21-006-037-00004-00053	Cultivo:62000	PASTOS PERMANENTES DE 5 O MAS AÑOS-SIN VARIEDAD	Secano
Recinto:21-006-037-00004-00054	Cultivo:20000	BARBECHO TRADICIONAL-SIN VARIEDAD	Secano
Recinto:21-006-037-00004-00054	Cultivo:62000	PASTOS PERMANENTES DE 5 O MAS AÑOS-SIN VARIEDAD	Secano
Recinto:21-006-037-00004-00055	Cultivo:62000	PASTOS PERMANENTES DE 5 O MAS AÑOS-SIN VARIEDAD	Secano
Recinto:21-006-037-00004-00056	Cultivo:62000	PASTOS PERMANENTES DE 5 O MAS AÑOS-SIN VARIEDAD	Secano
Recinto:21-006-037-00005-00001	Cultivo:62000	PASTOS PERMANENTES DE 5 O MAS AÑOS-SIN VARIEDAD	Secano

(1) Con incidencias que retienen pago o deniegan el expediente.

(2) Se calcula sobre superficie declarada admisible.

(3) Aplicación del artículo 16 bis del RD 147/2023.

(4) Expediente con algunos recintos de pastos permanentes ubicados en espacios protegidos donde la carga ganadera mínima será 0,1 UGM/ha.

Puede verificar la integridad de una copia de este documento mediante la lectura del código QR adjunto o mediante el acceso a la dirección <https://ws050.juntadeandalucia.es/verificarFirma> indicando el código de VERIFICACIÓN

FIRMADO POR

JUAN JOSE SOLER GARCIA

20/02/2025

ROCIO GUIJARRO MILLAN

VERIFICACIÓN

Pk2jmQ3ESFH4J84V5UNKP32UXX5TB9

PÁG. 937/1379





APELLIDOS Y NOMBRE / RAZÓN SOCIAL

MARTIN GARCIA ALFONSO

NIF
****2109*

EXPEDIENTE
1216755

RESOLUCIÓN
DENEGACIÓN DE LA AYUDA

DATOS DE MANTENIMIENTO UNIDADES

GRUPO DE PAGO	Sup. Dec. Admisible	Sup. Propuesta	Sobredecl.	% Sobredecl.
ZONAS DE LIMITACIONES ESPECIFICAS	0,00	0,00	0,00	0,00

APLICACIÓN DE REDUCCIONES Y PENALIZACIONES (%)

Criterios de subvencionabilidad (1)	Presentación tardía	Omisión declaración	Condicionalidad
100,00	0,00	0,00	0,00

IMPORTE (Euros)

Calculado(2)	Reducción	Penalización	Reducción Penalización (3)	Penalización adicional	Propuesto	FEADER	MAPA	CAPADR
0,00 €	0,00 €	0,00 €	0,00 €	0,00 €	0,00 €	0,00 €	0,00 €	0,00 €
Importe Unitario:	128,00 €	Nuevo Importe Unitario:	0,00 €					

RECINTOS PROPUESTOS

REF.	REFERENCIA SIGPAC	CULTIVO	S/R	USO SIGPAC	Sup. Dec. admisible	Sup. Campo	Sup. Determ.	Sup. Propuesta
-1562905	21-005-002-00226-0001	PASTOS DE MENOS DE 5 AÑOS	S		1,10		1,10	0,00
4542192	21-005-900-99000-9900	PASTOS PERMANENTES DE 5 O MAS AÑOS	S		20,79		20,79	20,79
5340152	21-005-048-00176-0001	BARBECHO TRADICIONAL	S		3,06		3,06	3,06
6840976	21-040-900-99000-9900	PASTOS PERMANENTES DE 5 O MAS AÑOS	S		10,06		10,06	10,06

INCIDENCIAS

INCIDENCIA DESCRIPCIÓN

233	Superficie de cruce neta declarada en recinto ficticio comunal, menor que superficie asignada neta resultante del reparto del recinto ficticio comunal. Recinto:21-005-900-99000-99003 Cultivo:62000 PASTOS PERMANENTES DE 5 O MAS AÑOS-SIN VARIEDAD Secano Recinto:21-040-900-99000-99001 Cultivo:62000 PASTOS PERMANENTES DE 5 O MAS AÑOS-SIN VARIEDAD Secano
2454	Solicitante de intervención 6613 cuyo regimen de afiliación a la SS no es ni el sistema especial agrario(cuenta ajena) ni autonomo con actividad agraria.
3790	Recinto declarado inactivo Recinto:21-005-002-00226-00001 Cultivo: -
3795	Recinto declarado con una situación de riesgo de abandono. Recinto:21-005-048-00176-00001 Cultivo: -
3972	Recinto ficticio del que forma parte un recinto real cuyo identificativo presenta errores en las Declaraciones de pastos. Recinto:21-005-900-99000-99003 Cultivo: -
74018	Productor que no es agricultor a título principal, según los datos del ejercicio fiscal n-1 y seguridad socia.
74053	Importe inferior a 100 Euros
86126	Recinto de forrajera para Cálculo de Carga Ganadera que No pertenece a Explotación con UGM válida. Recinto:21-005-046-00013-00010 Cultivo:62000 PASTOS PERMANENTES DE 5 O MAS AÑOS-SIN VARIEDAD Secano Explotacion:ES210050000319

(1) Con incidencias que retienen pago o deniegan el expediente.

(2) Se calcula sobre superficie declarada admisible.

(3) Aplicación del artículo 16 bis del RD 147/2023.

(4) Expediente con algunos recintos de pastos permanentes ubicados en espacios protegidos donde la carga ganadera mínima será 0,1 UGM/ha.

Puede verificar la integridad de una copia de este documento mediante la lectura del código QR adjunto o mediante el acceso a la dirección <https://ws050.juntadeandalucia.es/verificarFirma> indicando el código de VERIFICACIÓN

FIRMADO POR	JUAN JOSE SOLER GARCIA	20/02/2025
	ROCIO GUIJARRO MILLAN	
VERIFICACIÓN	Pk2jmQ3ESFH4J84V5UNKP32UX5TB9	PÁG. 938/1379





Datos considerados para el Cálculo de la Carga Ganadera del expediente

Superficie determinada para Cálculo Carga Ganadera: 35,01 ha
Carga Ganadera del Expediente: 0,57 ugm/ha (4)

Explotación	Especie	Ugm Calculada para CG
ES210050000511	BOVINA	13,20
ES210400000515	BOVINA	6,91

Recintos Determinados para el Cálculo de Garga Ganadera

REF.	REFERENCIA SIGPAC	CULTIVO	DESCRIPCIÓN CULTIVO	S/R	SUP. PROPUESTA (ha)
-1562905	21-005-002-00226-00001	63000	PASTOS DE MENOS DE 5 AÑOS-SIN VARIEDAD	S	1,10
4542192	21-005-900-99000-99003	62000	PASTOS PERMANENTES DE 5 O MAS AÑOS-SIN VARIEDAD	S	20,79
5340152	21-005-048-00176-00001	20000	BARBECHO TRADICIONAL-SIN VARIEDAD	S	3,06
6840976	21-040-900-99000-99001	62000	PASTOS PERMANENTES DE 5 O MAS AÑOS-SIN VARIEDAD	S	10,06

Incidencias de carga ganadera

INCIDENCIA DESCRIPCIÓN

- 86126 Recinto de forrajera para Cálculo de Carga Ganadera que No pertenece a Explotación con UGM válida.
Recinto:21-005-046-00013-00010 Cultivo:62000 PASTOS PERMANENTES DE 5 O MAS AÑOS-SIN VARIEDAD Secano
Explotacion:ES210050000319
- 86128 Recinto de Forrajeras que no ha contabilizado para Carga Ganadera por no tener una explotación válida para el cálculo de la Carga Ganadera
Recinto:21-005-046-00013-00010 Cultivo:62 PASTOS PERMANENTES DE 5 O MAS AÑOS-

(1) Con incidencias que retienen pago o deniegan el expediente.
(2) Se calcula sobre superficie declarada admisible.
(3) Aplicación del artículo 16 bis del RD 147/2023.
(4) Expediente con algunos recintos de pastos permanentes ubicados en espacios protegidos donde la carga ganadera mínima será 0,1 UGM/ha.

Puede verificar la integridad de una copia de este documento mediante la lectura del código QR adjunto o mediante el acceso a la dirección https://ws050.juntadeandalucia.es/verificarFirma indicando el código de VERIFICACIÓN			
FIRMADO POR	JUAN JOSE SOLER GARCIA ROCIO GUIJARRO MILLAN	20/02/2025	
VERIFICACIÓN	Pk2jmQ3ESFH4J84V5UNKP32UXX5TB9	PÁG. 939/1379	



APELLIDOS Y NOMBRE / RAZÓN SOCIAL

MARTINEZ MARIN FRANCISCO

NIF
****1558*

EXPEDIENTE
1067701

RESOLUCIÓN
DENEGACIÓN DE LA AYUDA

DATOS DE MANTENIMIENTO UNIDADES

GRUPO DE PAGO	Sup. Dec. Admisible	Sup. Propuesta	Sobredecl.	% Sobredecl.
ZONAS DE LIMITACIONES ESPECIFICAS	0,00	0,00	0,00	0,00

APLICACIÓN DE REDUCCIONES Y PENALIZACIONES (%)

Criterios de subvencionabilidad (1)	Presentación tardía	Omisión declaración	Condicionalidad
100,00	0,00	0,00	0,00

IMPORTE (Euros)

Calculado(2)	Reducción	Penalización	Reducción Penalización (3)	Penalización adicional	Propuesto	FEADER	MAPA	CAPADR
0,00 €	0,00 €	0,00 €	0,00 €	0,00 €	0,00 €	0,00 €	0,00 €	0,00 €
Importe Unitario:	128,00 €	Nuevo Importe Unitario:	0,00 €					

RECINTOS PROPUESTOS

REF.	REFERENCIA SIGPAC	CULTIVO	S/R	USO SIGPAC	Sup. Dec. admisible	Sup. Campo	Sup. Determ.	Sup. Propuesta
7518150	21-005-900-99000-9900	PASTOS PERMANENTES DE 5 O MAS AÑOS	S		120,30		120,30	0,33
170000005216442	21-005-042-00015-0007	PASTOS PERMANENTES DE 5 O MAS AÑOS	S		1,36		1,36	0,00

INCIDENCIAS

INCIDENCIA DESCRIPCIÓN

- 231 Recinto ficticio comunal declarado cuya superficie de cruce total supera la superficie total definida por la Autoridad gestora para ese recinto.
Recinto:21-005-900-99000-99005 Cultivo:62000 PASTOS PERMANENTES DE 5 O MAS AÑOS-SIN VARIEDAD Secano
- 232 Superficie de cruce en recinto ficticio comunal, mayor que superficie asignada neta resultante del reparto del ficticio comunal.
Recinto:21-005-900-99000-99005 Cultivo:62000 PASTOS PERMANENTES DE 5 O MAS AÑOS-SIN VARIEDAD Secano Diferencia penalizable (Hectáreas):119,97
- 2454 Solicitante de intervención 6613 cuyo regimen de afiliación a la SS no es ni el sistema especial agrario(cuenta ajena) ni autonomo con actividad agraria.
- 3790 Recinto declarado inactivo
Recinto:21-005-042-00015-00007 Cultivo: -
- 3972 Recinto ficticio del que forma parte un recinto real cuyo identificativo presenta errores en las Declaraciones de pastos.
Recinto:21-005-900-99000-99005 Cultivo: -
- 74018 Productor que no es agricultor a título principal, según los datos del ejercicio fiscal n-1 y seguridad socia.
- 74053 Importe inferior a 100 Euros
- 86122 Recinto superficie forrajera que realiza la actividad de producción de pastoreo y no declara el o los códigos del Registro de Explotaciones Ganaderas de Andalucía, REGA.
Recinto:21-005-042-00016-00031 Cultivo:20000 BARBECHO TRADICIONAL-SIN VARIEDAD Secano
Recinto:21-005-042-00017-00007 Cultivo:20000 BARBECHO TRADICIONAL-SIN VARIEDAD Secano
- 86124 Recinto de forrajera para Cálculo de Carga Ganadera que No pertenece a Explotación.
Recinto:21-005-042-00016-00031 Cultivo:20000 BARBECHO TRADICIONAL-SIN VARIEDAD Secano
Recinto:21-005-042-00017-00007 Cultivo:20000 BARBECHO TRADICIONAL-SIN VARIEDAD Secano

(1) Con incidencias que retienen pago o deniegan el expediente.

(2) Se calcula sobre superficie declarada admisible.

(3) Aplicación del artículo 16 bis del RD 147/2023.

(4) Expediente con algunos recintos de pastos permanentes ubicados en espacios protegidos donde la carga ganadera mínima será 0,1 UGM/ha.

Puede verificar la integridad de una copia de este documento mediante la lectura del código QR adjunto o mediante el acceso a la dirección <https://ws050.juntadeandalucia.es/verificarFirma> indicando el código de VERIFICACIÓN

FIRMADO POR	JUAN JOSE SOLER GARCIA	20/02/2025
	ROCIO GUIJARRO MILLAN	
VERIFICACIÓN	Pk2jmQ3ESFH4J84V5UNKP32UXX5TB9	PÁG. 940/1379





Datos considerados para el Cálculo de la Carga Ganadera del expediente

Superficie determinada para Cálculo Carga Ganadera: 121,66 ha
 Carga Ganadera del Expediente: 0,37 ugm/ha (4)

Explotación	Especie	Ugm Calculada para CG
ES210050002517	OVINA	45,57

Recintos Determinados para el Cálculo de Garga Ganadera

REF.	REFERENCIA SIGPAC	CULTIVO	DESCRIPCIÓN CULTIVO	S/R	SUP. PROPUESTA (ha)
7518150	21-005-900-99000-99005	62000	PASTOS PERMANENTES DE 5 O MAS AÑOS-SIN VARIEDAD	S	120,30
170000005216442	21-005-042-00015-00007	62000	PASTOS PERMANENTES DE 5 O MAS AÑOS-SIN VARIEDAD	S	1,36

Incidencias de carga ganadera

INCIDENCIA DESCRIPCIÓN

86122	Recinto superficie forrajera que realiza la actividad de producción de pastoreo y no declara el o los códigos del Registro de Explotaciones Ganaderas de Andalucía, REGA. Recinto:21-005-042-00016-00031 Cultivo:20000 BARBECHO TRADICIONAL-SIN VARIEDAD Secano Recinto:21-005-042-00017-00007 Cultivo:20000 BARBECHO TRADICIONAL-SIN VARIEDAD Secano
86124	Recinto de forrajera para Cálculo de Carga Ganadera que No pertenece a Explotación. Recinto:21-005-042-00016-00031 Cultivo:20000 BARBECHO TRADICIONAL-SIN VARIEDAD Secano Recinto:21-005-042-00017-00007 Cultivo:20000 BARBECHO TRADICIONAL-SIN VARIEDAD Secano
86128	Recinto de Forrajeras que no ha contabilizado para Carga Ganadera por no tener una explotación válida para el cálculo de la Carga Ganadera Recinto:21-005-042-00016-00031 Cultivo:20 BARBECHO TRADICIONAL- Recinto:21-005-042-00017-00007 Cultivo:20 BARBECHO TRADICIONAL-

(1) Con incidencias que retienen pago o deniegan el expediente.

(2) Se calcula sobre superficie declarada admisible.

(3) Aplicación del artículo 16 bis del RD 147/2023.

(4) Expediente con algunos recintos de pastos permanentes ubicados en espacios protegidos donde la carga ganadera mínima será 0,1 UGM/ha.

Puede verificar la integridad de una copia de este documento mediante la lectura del código QR adjunto o mediante el acceso a la dirección <https://ws050.juntadeandalucia.es/verificarFirma> indicando el código de VERIFICACIÓN

FIRMADO POR	JUAN JOSE SOLER GARCIA ROCIO GUIJARRO MILLAN	20/02/2025	
VERIFICACIÓN	Pk2jmQ3ESFH4J84V5UNKP32UXX5TB9	PÁG. 941/1379	



APELLIDOS Y NOMBRE / RAZÓN SOCIAL

MARTINEZ ORIHUELA ROSARIO

NIF

****5637*

EXPEDIENTE

1251379

RESOLUCIÓN

DENEGACIÓN DE LA AYUDA

DATOS DE MANTENIMIENTO UNIDADES

GRUPO DE PAGO	Sup. Dec. Admisible	Sup. Propuesta	Sobredecl.	% Sobredecl.
ZONAS DE LIMITACIONES ESPECIFICAS	0,00	0,00	0,00	0,00

APLICACIÓN DE REDUCCIONES Y PENALIZACIONES (%)

Criterios de subvencionabilidad (1)	Presentación tardía	Omisión declaración	Condicionalidad
100,00	0,00	0,00	0,00

IMPORTE (Euros)

Calculado(2)	Reducción	Penalización	Reducción Penalización (3)	Penalización adicional	Propuesto	FEADER	MAPA	CAPADR
0,00 €	0,00 €	0,00 €	0,00 €	0,00 €	0,00 €	0,00 €	0,00 €	0,00 €
Importe Unitario:	128,00 €	Nuevo Importe Unitario:	0,00 €					

RECINTOS PROPUESTOS

REF.	REFERENCIA SIGPAC	CULTIVO	S/R	USO SIGPAC	Sup. Dec. admisible	Sup. Campo	Sup. Determ.	Sup. Propuesta
-1597430	21-005-049-00014-0002	BARBECHO TRADICIONAL	S		0,12		0,12	0,12
-50465	21-005-037-00189-0002	OLIVAR	S		0,45		0,45	0,45
5515281	21-005-049-00014-0001	BARBECHO TRADICIONAL	S		0,84		0,84	0,84
5515282	21-005-049-00014-0002	BARBECHO TRADICIONAL	S		1,57		1,57	1,57
1700000007160969	21-005-004-00133-0002	OLIVAR	S		1,70		1,70	1,70
1700000007160984	21-005-037-00189-0001	OLIVAR	S		3,36		3,36	3,36
1700000007160987	21-005-031-00006-0001	OLIVAR	S		0,57		0,57	0,57
1700000007160989	21-005-019-00074-0001	OLIVAR	S		1,17		1,17	1,17
1700000007160990	21-005-018-00061-0002	OLIVAR	S		0,07		0,07	0,07
1700000007160991	21-005-018-00062-0001	OLIVAR	S		1,19		1,19	1,19
1700000007160993	21-005-047-00052-0001	BARBECHO TRADICIONAL	S		2,67		2,67	2,67
1700000007160996	21-005-046-00056-0001	BARBECHO TRADICIONAL	S		15,56		15,56	15,56
1700000007160997	21-005-046-00058-0001	BARBECHO TRADICIONAL	S		2,59		2,59	2,59
1700000007160998	21-005-046-00057-0001	BARBECHO TRADICIONAL	S		8,21		8,21	8,21
1700000007160999	21-005-035-00144-0001	OLIVAR	S		1,52		1,52	1,52
1700000007161000	21-005-035-00110-0004	OLIVAR	S		4,22		4,22	4,22
1700000007161001	21-005-035-00141-0001	OLIVAR	S		0,30		0,30	0,30
1700000007161002	21-005-035-00040-0001	OLIVAR	S		0,58		0,58	0,58
1700000007161003	21-005-009-00028-0001	OLIVAR	S		0,41		0,41	0,41
1700000007161010	21-005-009-00041-0001	OLIVAR	S		0,91		0,91	0,91
1700000007161012	21-005-009-00030-0001	OLIVAR	S		1,27		1,27	1,27
1700000007161013	21-005-009-00036-0001	OLIVAR	S		1,06		1,06	1,06

INCIDENCIAS

INCIDENCIA DESCRIPCIÓN

2454	Solicitante de intervención 6613 cuyo regimen de afiliacion a la SS no es ni el sistema especial agrario(cuenta ajena) ni autonomo con actividad agraria.
74018	Productor que no es agricultor a título principal, según los datos del ejercicio fiscal n-1 y seguridad socia.
74053	Importe inferior a 100 Euros

(1) Con incidencias que retienen pago o deniegan el expediente.

(2) Se calcula sobre superficie declarada admisible.

(3) Aplicación del artículo 16 bis del RD 147/2023.

(4) Expediente con algunos recintos de pastos permanentes ubicados en espacios protegidos donde la carga ganadera mínima será 0,1 UGM/ha.

Puede verificar la integridad de una copia de este documento mediante la lectura del código QR adjunto o mediante el acceso a la dirección <https://ws050.juntadeandalucia.es/verificarFirma> indicando el código de VERIFICACIÓN

FIRMADO POR	JUAN JOSE SOLER GARCIA	20/02/2025
	ROCIO GUIJARRO MILLAN	
VERIFICACIÓN	Pk2jmQ3ESFH4J84V5UNKP32UXX5TB9	PÁG. 942/1379





Datos considerados para el Cálculo de la Carga Ganadera del expediente

Superficie determinada para Cálculo Carga Ganadera: 0,00 ha
Carga Ganadera del Expediente: 0,00 ugm/ha

Incidencias de carga ganadera

INCIDENCIA DESCRIPCIÓN

86132	Recinto superficie forrajera que no realiza la actividad de producción de pastoreo. Recinto:21-005-049-00014-00002 Cultivo:20000 BARBECHO TRADICIONAL-SIN VARIEDAD Secano Recinto:21-005-049-00014-00001 Cultivo:20000 BARBECHO TRADICIONAL-SIN VARIEDAD Secano Recinto:21-005-049-00014-00002 Cultivo:20000 BARBECHO TRADICIONAL-SIN VARIEDAD Secano Recinto:21-005-047-00052-00001 Cultivo:20000 BARBECHO TRADICIONAL-SIN VARIEDAD Secano Recinto:21-005-046-00056-00001 Cultivo:20000 BARBECHO TRADICIONAL-SIN VARIEDAD Secano Recinto:21-005-046-00058-00001 Cultivo:20000 BARBECHO TRADICIONAL-SIN VARIEDAD Secano Recinto:21-005-046-00057-00001 Cultivo:20000 BARBECHO TRADICIONAL-SIN VARIEDAD Secano
-------	--

(1) Con incidencias que retienen pago o deniegan el expediente.
(2) Se calcula sobre superficie declarada admisible.
(3) Aplicación del artículo 16 bis del RD 147/2023.
(4) Expediente con algunos recintos de pastos permanentes ubicados en espacios protegidos donde la carga ganadera mínima será 0,1 UGM/ha.

Puede verificar la integridad de una copia de este documento mediante la lectura del código QR adjunto o mediante el acceso a la dirección https://ws050.juntadeandalucia.es/verificarFirma indicando el código de VERIFICACIÓN			
FIRMADO POR	JUAN JOSE SOLER GARCIA ROCIO GUIJARRO MILLAN	20/02/2025	
VERIFICACIÓN	Pk2jmQ3ESFH4J84V5UNKP32UXX5TB9	PÁG. 943/1379	

**APELLIDOS Y NOMBRE / RAZÓN SOCIAL**

MEDINA DIAZ LUIS MIGUEL

NIF

****1971*

EXPEDIENTE

1225521

RESOLUCIÓN

DENEGACIÓN DE LA AYUDA

DATOS DE MANTENIMIENTO UNIDADES**GRUPO DE PAGO**

ZONAS DE LIMITACIONES ESPECIFICAS

**Sup. Dec.
Admisible**

0,00

**Sup.
Propuesta**

0,00

Sobredecl.

0,00

% Sobredecl.

0,00

APLICACIÓN DE REDUCCIONES Y PENALIZACIONES (%)

Criterios de subvencionabilidad (1)	Presentación tardía	Omisión declaración	Condicionalidad
100,00	0,00	0,00	0,00

IMPORTE (Euros)

Calculado(2)	Reducción	Penalización	Reducción Penalización (3)	Penalización adicional	Propuesto	FEADER	MAPA	CAPADR
0,00 €	0,00 €	0,00 €	0,00 €	0,00 €	0,00 €	0,00 €	0,00 €	0,00 €
Importe Unitario:	128,00 €	Nuevo Importe Unitario:	0,00 €					

RECINTOS PROPUESTOS

REF.	REFERENCIA SIGPAC	CULTIVO	S/R	USO SIGPAC	Sup. Dec. admisible	Sup. Campo	Sup. Determ.	Sup. Propuesta
4546563	21-005-900-99000-9900	PASTOS PERMANENTES DE 5 O MAS AÑOS	S		12,15		12,15	12,15
6927527	41-012-900-99000-9900	PASTOS PERMANENTES DE 5 O MAS AÑOS	S		9,32		9,32	9,32

INCIDENCIAS**INCIDENCIA DESCRIPCIÓN**

233	Superficie de cruce neta declarada en recinto ficticio comunal, menor que superficie asignada neta resultante del reparto del recinto ficticio comunal. Recinto:21-005-900-99000-99004 Cultivo:62000 PASTOS PERMANENTES DE 5 O MAS AÑOS-SIN VARIEDAD Secano Recinto:41-012-900-99000-99001 Cultivo:62000 PASTOS PERMANENTES DE 5 O MAS AÑOS-SIN VARIEDAD Secano
2454	Solicitante de intervención 6613 cuyo regimen de afiliación a la SS no es ni el sistema especial agrario(cuenta ajena) ni autonomo con actividad agraria.
3972	Recinto ficticio del que forma parte un recinto real cuyo identificativo presenta errores en las Declaraciones de pastos. Recinto:21-005-900-99000-99004 Cultivo: -
74018	Productor que no es agricultor a título principal, según los datos del ejercicio fiscal n-1 y seguridad socia.
74053	Importe inferior a 100 Euros

Datos considerados para el Cálculo de la Carga Ganadera del expediente

Superficie determinada para Cálculo Carga Ganadera: 21,47 ha

Carga Ganadera del Expediente: 0,25 ugm/ha (4)

Explotación	Especie	Ugm Calculada para CG
ES210050000510	BOVINA	5,43

Recintos Determinados para el Cálculo de Garga Ganadera

REF.	REFERENCIA SIGPAC	CULTIVO	DESCRIPCIÓN CULTIVO	S/R	SUP. PROPUESTA (ha)
4546563	21-005-900-99000-99004	62000	PASTOS PERMANENTES DE 5 O MAS AÑOS-SIN VARIEDAD	S	12,15
6927527	41-012-900-99000-99001	62000	PASTOS PERMANENTES DE 5 O MAS AÑOS-SIN VARIEDAD	S	9,32

(1) Con incidencias que retienen pago o deniegan el expediente.

(2) Se calcula sobre superficie declarada admisible.

(3) Aplicación del artículo 16 bis del RD 147/2023.

(4) Expediente con algunos recintos de pastos permanentes ubicados en espacios protegidos donde la carga ganadera mínima será 0,1 UGM/ha.

Puede verificar la integridad de una copia de este documento mediante la lectura del código QR adjunto o mediante el acceso a la dirección <https://ws050.juntadeandalucia.es/verificarFirma> indicando el código de VERIFICACIÓN

FIRMADO POR	JUAN JOSE SOLER GARCIA	20/02/2025
	ROCIO GUIJARRO MILLAN	
VERIFICACIÓN	Pk2jmQ3ESFH4J84V5UNKP32UXX5TB9	PÁG. 944/1379





APELLIDOS Y NOMBRE / RAZÓN SOCIAL

MILLAN CABRERA MANUEL

NIF

****2830*

EXPEDIENTE

1222595

RESOLUCIÓN

DENEGACIÓN DE LA AYUDA

DATOS DE MANTENIMIENTO UNIDADES

GRUPO DE PAGO

ZONAS DE LIMITACIONES ESPECIFICAS

**Sup. Dec.
Admisible**

0,00

**Sup.
Propuesta**

0,00

Sobredecl.

0,00

% Sobredecl.

0,00

APLICACIÓN DE REDUCCIONES Y PENALIZACIONES (%)

<u>Criterios de subvencionabilidad (1)</u>	<u>Presentación tardía</u>	<u>Omisión declaración</u>	<u>Condicionabilidad</u>
100,00	0,00	0,00	0,00

IMPORTE (Euros)

<u>Calculado(2)</u>	<u>Reducción</u>	<u>Penalización</u>	<u>Reducción Penalización (3)</u>	<u>Penalización adicional</u>	<u>Propuesto</u>	<u>FEADER</u>	<u>MAPA</u>	<u>CAPADR</u>
0,00 €	0,00 €	0,00 €	0,00 €	0,00 €	0,00 €	0,00 €	0,00 €	0,00 €
<u>Importe Unitario:</u>	128,00 €	<u>Nuevo Importe Unitario:</u>	0,00 €					

(1) Con incidencias que retienen pago o deniegan el expediente.

(2) Se calcula sobre superficie declarada admisible.

(3) Aplicación del artículo 16 bis del RD 147/2023.

(4) Expediente con algunos recintos de pastos permanentes ubicados en espacios protegidos donde la carga ganadera mínima será 0,1 UGM/ha.

Puede verificar la integridad de una copia de este documento mediante la lectura del código QR adjunto o mediante el acceso a la dirección <https://ws050.juntadeandalucia.es/verificarFirma> indicando el código de VERIFICACIÓN

FIRMADO POR

JUAN JOSE SOLER GARCIA

20/02/2025

ROCIO GUIJARRO MILLAN

VERIFICACIÓN

Pk2jmQ3ESFH4J84V5UNKP32UXX5TB9

PÁG. 945/1379



**RECINTOS PROPUESTOS**

REF.	REFERENCIA SIGPAC	CULTIVO	S/R	USO SIGPAC	Sup. Dec. admisible	Sup. Campa	Sup. Determ.	Sup. Propuesta
-1560570	21-005-013-00379-0003	GIRASOL	S		0,50		0,50	0,00
-1560506	21-005-027-00130-0001	OLIVAR	S		0,33		0,33	0,33
-1147942	21-005-011-00159-0004	PASTOS PERMANENTES DE 5 O MAS AÑOS	S		0,01		0,01	0,01
-1147941	21-005-010-00065-0002	BARBECHO TRADICIONAL	S		0,08		0,08	0,08
4212214	21-005-019-00183-0001	TRITICALE	S		0,60		0,60	0,60
6891713	21-005-900-99000-9900	PASTOS PERMANENTES DE 5 O MAS AÑOS	S		2,56		2,56	2,56
6891714	21-005-900-99000-9900	PASTOS PERMANENTES DE 5 O MAS AÑOS	S		3,19		3,19	3,19
1700000007155263	21-005-004-00119-0001	OLIVAR	S		0,54		0,54	0,54
1700000007155264	21-005-023-00172-0001	OLIVAR	S		3,11		3,11	3,11
1700000007155265	21-005-023-00176-0001	OLIVAR	S		0,63		0,63	0,63
1700000007155266	21-005-023-00137-0001	OLIVAR	S		0,42		0,42	0,42
1700000007155267	21-005-023-00146-0001	OLIVAR	S		0,70		0,70	0,70
1700000007155269	21-005-027-00129-0001	OLIVAR	S		1,84		1,84	1,84
1700000007155270	21-005-010-00062-0001	OLIVAR	S		0,04		0,04	0,04
1700000007155271	21-005-010-00064-0001	OLIVAR	S		0,22		0,22	0,22
1700000007155272	21-005-010-00065-0001	OLIVAR	S		3,18		3,18	3,18
1700000007155273	21-005-023-00157-0001	OLIVAR	S		0,13		0,13	0,13
1700000007155274	21-005-023-00158-0001	OLIVAR	S		0,23		0,23	0,23
1700000007155275	21-005-023-00164-0001	OLIVAR	S		1,26		1,26	1,26
1700000007155276	21-005-022-00120-0001	OLIVAR	S		4,23		4,23	4,23
1700000007155277	21-005-022-00121-0002	OLIVAR	S		1,01		1,01	1,01
1700000007155278	21-005-022-00122-0002	OLIVAR	S		2,80		2,80	2,80
1700000007155279	21-005-020-00169-0001	OLIVAR	S		1,61		1,61	1,61
1700000007155298	21-005-028-00079-0001	OLIVAR	S		1,84		1,84	1,84
1700000007155301	21-005-024-00104-0002	TRANQUILLÓN	S		0,88		0,88	0,88
1700000007155304	21-005-020-00075-0001	PASTOS PERMANENTES DE 5 O MAS AÑOS	S		0,82		0,82	0,82
1700000007155313	21-005-013-00398-0001	GIRASOL	S		0,84		0,84	0,84
1700000007155314	21-005-012-00101-0001	GIRASOL	S		1,83		1,83	1,83
1700000007155315	21-005-013-00378-0001	GIRASOL	S		1,69		1,69	1,69
1700000007155339	21-005-010-00063-0001	OLIVAR	S		0,19		0,19	0,19
1700000007155340	21-005-011-00127-0001	OLIVAR	S		1,29		1,29	1,29
1700000007155341	21-005-011-00091-0001	OLIVAR	S		0,65		0,65	0,65
1700000007155342	21-005-013-00365-0002	OLIVAR	S		0,49		0,49	0,49
1700000007155343	21-005-013-00285-0001	OLIVAR	S		0,49		0,49	0,49
1700000007155344	21-005-020-00075-0003	OLIVAR	S		6,54		6,54	6,54
1700000007155345	21-005-019-00177-0002	TRITICALE	S		6,44		6,44	6,44
1700000007155347	21-005-019-00203-0001	TRITICALE	S		0,39		0,39	0,39
1700000007155348	21-005-018-00016-0001	TRITICALE	S		1,93		1,93	1,93
1700000007155349	21-005-018-00023-0001	TRITICALE	S		2,48		2,48	2,48
1700000007155350	21-005-011-00159-0002	GIRASOL	S		0,48		0,48	0,48
1700000007155352	21-005-023-00192-0001	OLIVAR	S		1,66		1,66	1,66
1700000007155353	21-005-023-00193-0010	OLIVAR	S		0,94		0,94	0,94

INCIDENCIAS**INCIDENCIA DESCRIPCIÓN**

- 233 Superficie de cruce neta declarada en recinto ficticio comunal, menor que superficie asignada neta resultante del reparto del recinto ficticio comunal.
Recinto:21-005-900-99000-99003 Cultivo:62000 PASTOS PERMANENTES DE 5 O MAS AÑOS-SIN VARIEDAD Secano
Recinto:21-005-900-99000-99007 Cultivo:62000 PASTOS PERMANENTES DE 5 O MAS AÑOS-SIN VARIEDAD Secano
- 2454 Solicitante de intervención 6613 cuyo regimen de afiliacion a la SS no es ni el sistema especial agrario(cuenta ajena) ni autonomo con actividad agraria.
- 3790 Recinto declarado inactivo
Recinto:21-005-013-00379-00003 Cultivo: -

(1) Con incidencias que retienen pago o deniegan el expediente.

(2) Se calcula sobre superficie declarada admisible.

(3) Aplicación del artículo 16 bis del RD 147/2023.

(4) Expediente con algunos recintos de pastos permanentes ubicados en espacios protegidos donde la carga ganadera mínima será 0,1 UGM/ha.

Puede verificar la integridad de una copia de este documento mediante la lectura del código QR adjunto o mediante el acceso a la dirección <https://ws050.juntadeandalucia.es/verificarFirma> indicando el código de VERIFICACIÓN

FIRMADO POR

JUAN JOSE SOLER GARCIA

20/02/2025

ROCIO GUIJARRO MILLAN

VERIFICACIÓN

Pk2jmQ3ESFH4J84V5UNKP32UXX5TB9

PÁG. 946/1379





INCIDENCIAS

INCIDENCIA DESCRIPCIÓN

3795	Recinto declarado con una situación de riesgo de abandono. Recinto:21-005-010-00065-00002 Cultivo: -
3972	Recinto ficticio del que forma parte un recinto real cuyo identificativo presenta errores en las Declaraciones de pastos. Recinto:21-005-900-99000-99003 Cultivo: - Recinto:21-005-900-99000-99007 Cultivo: -
74018	Productor que no es agricultor a título principal, según los datos del ejercicio fiscal n-1 y seguridad socia.
74053	Importe inferior a 100 Euros
86122	Recinto superficie forrajera que realiza la actividad de producción de pastoreo y no declara el o los códigos del Registro de Explotaciones Ganaderas de Andalucía, REGA. Recinto:21-005-012-00101-00002 Cultivo:62000 PASTOS PERMANENTES DE 5 O MAS AÑOS-SIN VARIEDAD Secano
86123	Recinto superficie forrajera que en REGA no tiene clasificación zootécnica permitida. Recinto:21-005-011-00159-00004 Cultivo:62000 PASTOS PERMANENTES DE 5 O MAS AÑOS-SIN VARIEDAD Secano Explotacion:ES210050000319 Recinto:21-005-020-00075-00001 Cultivo:62000 PASTOS PERMANENTES DE 5 O MAS AÑOS-SIN VARIEDAD Secano Explotacion:ES210050000511
86124	Recinto de forrajera para Cálculo de Carga Ganadera que No pertenece a Explotación. Recinto:21-005-012-00101-00002 Cultivo:62000 PASTOS PERMANENTES DE 5 O MAS AÑOS-SIN VARIEDAD Secano
86126	Recinto de forrajera para Cálculo de Carga Ganadera que No pertenece a Explotación con UGM válida. Recinto:21-040-900-99000-99003 Cultivo:62000 PASTOS PERMANENTES DE 5 O MAS AÑOS-SIN VARIEDAD Secano Explotacion:ES210050001088

Datos considerados para el Cálculo de la Carga Ganadera del expediente

Superficie determinada para Cálculo Carga Ganadera: 6,58 ha
Carga Ganadera del Expediente: 1,23 ugm/ha (4)

Explotación	Especie	Ugm Calculada para CG
ES210050000319	CABALLAR	0,28
ES210050000511	CABALLAR	1,29
ES210400000514	BOVINA	5,19
ES210400000514	CABALLAR	1,32

Recintos Determinados para el Cálculo de Garga Ganadera

REF.	REFERENCIA SIGPAC	CULTIVO	DESCRIPCIÓN CULTIVO	S/R	SUP. PROPUESTA (ha)
-1147942	21-005-011-00159-00004	62000	PASTOS PERMANENTES DE 5 O MAS AÑOS-SIN VARIEDAD	S	0,01
6891713	21-005-900-99000-99003	62000	PASTOS PERMANENTES DE 5 O MAS AÑOS-SIN VARIEDAD	S	2,56
6891714	21-005-900-99000-99007	62000	PASTOS PERMANENTES DE 5 O MAS AÑOS-SIN VARIEDAD	S	3,19
170000007155304	21-005-020-00075-00001	62000	PASTOS PERMANENTES DE 5 O MAS AÑOS-SIN VARIEDAD	S	0,82

Incidenias de carga ganadera

INCIDENCIA DESCRIPCIÓN

86122	Recinto superficie forrajera que realiza la actividad de producción de pastoreo y no declara el o los códigos del Registro de Explotaciones Ganaderas de Andalucía, REGA. Recinto:21-005-012-00101-00002 Cultivo:62000 PASTOS PERMANENTES DE 5 O MAS AÑOS-SIN VARIEDAD Secano
86123	Recinto superficie forrajera que en REGA no tiene clasificación zootécnica permitida. Recinto:21-005-011-00159-00004 Cultivo:62000 PASTOS PERMANENTES DE 5 O MAS AÑOS-SIN VARIEDAD Secano Explotacion:ES210050000319 Recinto:21-005-020-00075-00001 Cultivo:62000 PASTOS PERMANENTES DE 5 O MAS AÑOS-SIN VARIEDAD Secano Explotacion:ES210050000511
86124	Recinto de forrajera para Cálculo de Carga Ganadera que No pertenece a Explotación. Recinto:21-005-012-00101-00002 Cultivo:62000 PASTOS PERMANENTES DE 5 O MAS AÑOS-SIN VARIEDAD Secano
86126	Recinto de forrajera para Cálculo de Carga Ganadera que No pertenece a Explotación con UGM válida. Recinto:21-040-900-99000-99003 Cultivo:62000 PASTOS PERMANENTES DE 5 O MAS AÑOS-SIN VARIEDAD Secano

(1) Con incidencias que retienen pago o deniegan el expediente.

(2) Se calcula sobre superficie declarada admisible.

(3) Aplicación del artículo 16 bis del RD 147/2023.

(4) Expediente con algunos recintos de pastos permanentes ubicados en espacios protegidos donde la carga ganadera mínima será 0,1 UGM/ha.

Puede verificar la integridad de una copia de este documento mediante la lectura del código QR adjunto o mediante el acceso a la dirección <https://ws050.juntadeandalucia.es/verificarFirma> indicando el código de VERIFICACIÓN

FIRMADO POR	JUAN JOSE SOLER GARCIA	20/02/2025	
	ROCIO GUIJARRO MILLAN		
VERIFICACIÓN	Pk2jmQ3ESFH4J84V5UNKP32UXX5TB9	PÁG. 947/1379	



- Explotacion:ES210050001088
- 86128 Recinto de Forrajeras que no ha contabilizado para Carga Ganadera por no tener una explotación válida para el cálculo de la Carga Ganadera
Recinto:21-040-900-99000-99003 Cultivo:62 PASTOS PERMANENTES DE 5 O MAS AÑOS-
Recinto:21-005-012-00101-00002 Cultivo:62 PASTOS PERMANENTES DE 5 O MAS AÑOS-
- 86131 Recinto superficie forrajera con explotación ganadera según VAG que en REGA no tiene clasificación zootécnica permitida.
Recinto:21-005-011-00159-00004 Cultivo:62000 PASTOS PERMANENTES DE 5 O MAS AÑOS-SIN VARIEDAD Secano
Explotacion:ES210050000319
Recinto:21-005-900-99000-99003 Cultivo:62000 PASTOS PERMANENTES DE 5 O MAS AÑOS-SIN VARIEDAD Secano
Explotacion:ES210050000511
Recinto:21-005-020-00075-00001 Cultivo:62000 PASTOS PERMANENTES DE 5 O MAS AÑOS-SIN VARIEDAD Secano
Explotacion:ES210050000511
- 86132 Recinto superficie forrajera que no realiza la actividad de producción de pastoreo.
Recinto:21-005-010-00065-00002 Cultivo:20000 BARBECHO TRADICIONAL-SIN VARIEDAD Secano

(1) Con incidencias que retienen pago o deniegan el expediente.

(2) Se calcula sobre superficie declarada admisible.

(3) Aplicación del artículo 16 bis del RD 147/2023.

(4) Expediente con algunos recintos de pastos permanentes ubicados en espacios protegidos donde la carga ganadera mínima será 0,1 UGM/ha.

Puede verificar la integridad de una copia de este documento mediante la lectura del código QR adjunto o mediante el acceso a la dirección <https://ws050.juntadeandalucia.es/verificarFirma> indicando el código de VERIFICACIÓN

FIRMADO POR

JUAN JOSE SOLER GARCIA

20/02/2025

ROCIO GUIJARRO MILLAN

VERIFICACIÓN

Pk2jmQ3ESFH4J84V5UNKP32UXX5TB9

PÁG. 948/1379





APELLIDOS Y NOMBRE / RAZÓN SOCIAL

MILLAN FERNANDEZ FRANCISCO JOSE

NIF

****4756*

EXPEDIENTE

1236411

RESOLUCIÓN

DENEGACIÓN DE LA AYUDA

DATOS DE MANTENIMIENTO UNIDADES

GRUPO DE PAGO	Sup. Dec. Admisible	Sup. Propuesta	Sobredecl.	% Sobredecl.
ZONAS DE LIMITACIONES ESPECIFICAS	0,00	0,00	0,00	0,00

APLICACIÓN DE REDUCCIONES Y PENALIZACIONES (%)

Criterios de subvencionabilidad (1)	Presentación tardía	Omisión declaración	Condicionalidad
100,00	0,00	0,00	0,00

IMPORTE (Euros)

Calculado(2)	Reducción	Penalización	Reducción Penalización (3)	Penalización adicional	Propuesto	FEADER	MAPA	CAPADR
0,00 €	0,00 €	0,00 €	0,00 €	0,00 €	0,00 €	0,00 €	0,00 €	0,00 €
Importe Unitario:	128,00 €	Nuevo Importe Unitario:	0,00 €					

RECINTOS PROPUESTOS

REF.	REFERENCIA SIGPAC	CULTIVO	S/R	USO SIGPAC	Sup. Dec. admisible	Sup. Campo	Sup. Determ.	Sup. Propuesta
1700000007148883	21-005-002-00350-0001	BARBECHO TRADICIONAL	S		0,48		0,48	0,48
1700000007148888	21-005-003-00048-0001	BARBECHO TRADICIONAL	S		0,63		0,63	0,63
1700000007148889	21-005-003-00051-0001	BARBECHO TRADICIONAL	S		0,63		0,63	0,63
1700000007148899	21-005-013-00363-0001	OLIVAR	S		0,29		0,29	0,29
1700000007148900	21-005-013-00227-0001	OLIVAR	S		0,43		0,43	0,43
1700000007148901	21-005-003-00050-0001	OLIVAR	S		0,68		0,68	0,68
1700000007148903	21-005-003-00084-0002	OLIVAR	S		0,14		0,14	0,14
1700000007148916	21-005-029-00030-0001	OLIVAR	S		0,97		0,97	0,97
1700000007148917	21-005-010-00111-0001	MEZCLA AVENA-CEBADA	S		0,59		0,59	0,59
1700000007148918	21-005-030-00016-0017	BARBECHO TRADICIONAL	S		0,52		0,52	0,52
1700000007148919	21-005-019-00157-0001	MEZCLA AVENA-CEBADA	S		0,47		0,47	0,47
1700000007148920	21-005-004-00053-0001	OLIVAR	S		0,58		0,58	0,58
1700000007148921	21-005-037-00055-0003	OLIVAR	S		0,32		0,32	0,32
1700000007148922	21-005-024-00149-0001	OLIVAR	S		0,43		0,43	0,43
1700000007148925	21-005-013-00388-0001	MEZCLA AVENA-TRIGO	S		0,24		0,24	0,24

(1) Con incidencias que retienen pago o deniegan el expediente.

(2) Se calcula sobre superficie declarada admisible.

(3) Aplicación del artículo 16 bis del RD 147/2023.

(4) Expediente con algunos recintos de pastos permanentes ubicados en espacios protegidos donde la carga ganadera mínima será 0,1 UGM/ha.

Puede verificar la integridad de una copia de este documento mediante la lectura del código QR adjunto o mediante el acceso a la dirección <https://ws050.juntadeandalucia.es/verificarFirma> indicando el código de VERIFICACIÓN

FIRMADO POR	JUAN JOSE SOLER GARCIA	20/02/2025
	ROCIO GUIJARRO MILLAN	
VERIFICACIÓN	Pk2jmQ3ESFH4J84V5UNKP32UXX5TB9	PÁG. 949/1379





INCIDENCIAS

INCIDENCIA DESCRIPCIÓN

- 2454 Solicitante de intervención 6613 cuyo regimen de afiliacion a la SS no es ni el sistema especial agrario(cuenta ajena) ni autonomo con actividad agraria.
- 74018 Productor que no es agricultor a título principal, según los datos del ejercicio fiscal n-1 y seguridad socia.
- 74053 Importe inferior a 100 Euros
- 86119 Carga ganadera NO cumple con el valor mínimo de 0,2 UGM/ha.
 Recinto:21-005-019-00157-00002 Cultivo:62000 PASTOS PERMANENTES DE 5 O MAS AÑOS-SIN VARIEDAD Secano Carga Ganadera:0
 Recinto:21-005-030-00016-00040 Cultivo:62000 PASTOS PERMANENTES DE 5 O MAS AÑOS-SIN VARIEDAD Secano Carga Ganadera:0
- 86120 Para explotaciones de pastos permanentes ubicadas en espacios protegidos la carga ganadera mínima será 0,1 UGM/ha.
 Recinto:21-040-900-99000-99003 Cultivo:62000 PASTOS PERMANENTES DE 5 O MAS AÑOS-SIN VARIEDAD Secano Carga Ganadera:0
- 86121 Recinto superficie forrajera que no realiza la actividad de producción de pastoreo.
 Recinto:21-005-019-00157-00002 Cultivo:62000 PASTOS PERMANENTES DE 5 O MAS AÑOS-SIN VARIEDAD Secano Actividad Agraria del recinto:2
 Recinto:21-005-030-00016-00040 Cultivo:62000 PASTOS PERMANENTES DE 5 O MAS AÑOS-SIN VARIEDAD Secano Actividad Agraria del recinto:2
- 86122 Recinto superficie forrajera que realiza la actividad de producción de pastoreo y no declara el o los códigos del Registro de Explotaciones Ganaderas de Andalucía, REGA.
 Recinto:21-005-019-00157-00002 Cultivo:62000 PASTOS PERMANENTES DE 5 O MAS AÑOS-SIN VARIEDAD Secano
 Recinto:21-005-030-00016-00040 Cultivo:62000 PASTOS PERMANENTES DE 5 O MAS AÑOS-SIN VARIEDAD Secano
 Recinto:21-040-900-99000-99003 Cultivo:62000 PASTOS PERMANENTES DE 5 O MAS AÑOS-SIN VARIEDAD Secano
- 86124 Recinto de forrajera para Cálculo de Carga Ganadera que No pertenece a Explotación.
 Recinto:21-005-019-00157-00002 Cultivo:62000 PASTOS PERMANENTES DE 5 O MAS AÑOS-SIN VARIEDAD Secano
 Recinto:21-005-030-00016-00040 Cultivo:62000 PASTOS PERMANENTES DE 5 O MAS AÑOS-SIN VARIEDAD Secano
 Recinto:21-040-900-99000-99003 Cultivo:62000 PASTOS PERMANENTES DE 5 O MAS AÑOS-SIN VARIEDAD Secano

Datos considerados para el Cálculo de la Carga Ganadera del expediente

Superficie determinada para Cálculo Carga Ganadera: 0,00 ha

Carga Ganadera del Expediente: 0,00 ugm/ha

Incidenias de carga ganadera

INCIDENCIA DESCRIPCIÓN

- 86122 Recinto superficie forrajera que realiza la actividad de producción de pastoreo y no declara el o los códigos del Registro de Explotaciones Ganaderas de Andalucía, REGA.
 Recinto:21-005-030-00016-00040 Cultivo:62000 PASTOS PERMANENTES DE 5 O MAS AÑOS-SIN VARIEDAD Secano
 Recinto:21-005-019-00157-00002 Cultivo:62000 PASTOS PERMANENTES DE 5 O MAS AÑOS-SIN VARIEDAD Secano
 Recinto:21-040-900-99000-99003 Cultivo:62000 PASTOS PERMANENTES DE 5 O MAS AÑOS-SIN VARIEDAD Secano
- 86124 Recinto de forrajera para Cálculo de Carga Ganadera que No pertenece a Explotación.
 Recinto:21-005-030-00016-00040 Cultivo:62000 PASTOS PERMANENTES DE 5 O MAS AÑOS-SIN VARIEDAD Secano
 Recinto:21-005-019-00157-00002 Cultivo:62000 PASTOS PERMANENTES DE 5 O MAS AÑOS-SIN VARIEDAD Secano
 Recinto:21-040-900-99000-99003 Cultivo:62000 PASTOS PERMANENTES DE 5 O MAS AÑOS-SIN VARIEDAD Secano
- 86128 Recinto de Forrajeras que no ha contabilizado para Carga Ganadera por no tener una explotación válida para el cálculo de la Carga Ganadera
 Recinto:21-005-030-00016-00040 Cultivo:62 PASTOS PERMANENTES DE 5 O MAS AÑOS-
 Recinto:21-005-019-00157-00002 Cultivo:62 PASTOS PERMANENTES DE 5 O MAS AÑOS-
 Recinto:21-040-900-99000-99003 Cultivo:62 PASTOS PERMANENTES DE 5 O MAS AÑOS-
- 86132 Recinto superficie forrajera que no realiza la actividad de producción de pastoreo.
 Recinto:21-005-030-00016-00040 Cultivo:62000 PASTOS PERMANENTES DE 5 O MAS AÑOS-SIN VARIEDAD Secano
 Recinto:21-005-019-00157-00002 Cultivo:62000 PASTOS PERMANENTES DE 5 O MAS AÑOS-SIN VARIEDAD Secano
 Recinto:21-005-002-00350-00001 Cultivo:20000 BARBECHO TRADICIONAL-SIN VARIEDAD Secano
 Recinto:21-005-003-00048-00001 Cultivo:20000 BARBECHO TRADICIONAL-SIN VARIEDAD Secano
 Recinto:21-005-003-00051-00001 Cultivo:20000 BARBECHO TRADICIONAL-SIN VARIEDAD Secano
 Recinto:21-005-030-00016-00017 Cultivo:20000 BARBECHO TRADICIONAL-SIN VARIEDAD Secano

(1) Con incidencias que retienen pago o deniegan el expediente.

(2) Se calcula sobre superficie declarada admisible.

(3) Aplicación del artículo 16 bis del RD 147/2023.

(4) Expediente con algunos recintos de pastos permanentes ubicados en espacios protegidos donde la carga ganadera mínima será 0,1 UGM/ha.

Puede verificar la integridad de una copia de este documento mediante la lectura del código QR adjunto o mediante el acceso a la dirección <https://ws050.juntadeandalucia.es/verificarFirma> indicando el código de VERIFICACIÓN

FIRMADO POR	JUAN JOSE SOLER GARCIA	20/02/2025	
	ROCIO GUIJARRO MILLAN		
VERIFICACIÓN	Pk2jmQ3ESFH4J84V5UNKP32UXX5TB9	PÁG. 950/1379	



APELLIDOS Y NOMBRE / RAZÓN SOCIAL

MORENO ARREDONDO PULIDO WENCESLAO

NIF

****5281*

EXPEDIENTE

1254652

RESOLUCIÓN

DENEGACIÓN DE LA AYUDA

DATOS DE MANTENIMIENTO UNIDADES

GRUPO DE PAGO

ZONAS DE LIMITACIONES ESPECIFICAS

Sup. Dec. Admisible

0,00

Sup. Propuesta

0,00

Sobredecl.

0,00

% Sobredecl.

0,00

APLICACIÓN DE REDUCCIONES Y PENALIZACIONES (%)

Criterios de subvencionabilidad (1)	Presentación tardía	Omisión declaración	Condicionalidad
100,00	0,00	0,00	0,00

IMPORTE (Euros)

Calculado(2)	Reducción	Penalización	Reducción Penalización (3)	Penalización adicional	Propuesto	FEADER	MAPA	CAPADR
0,00 €	0,00 €	0,00 €	0,00 €	0,00 €	0,00 €	0,00 €	0,00 €	0,00 €
Importe Unitario:	128,00 €	Nuevo Importe Unitario:	0,00 €					

RECINTOS PROPUESTOS

REF.	REFERENCIA SIGPAC	CULTIVO	S/R	USO SIGPAC	Sup. Dec. admisible	Sup. Campo	Sup. Determ.	Sup. Propuesta
-1402885	21-040-018-00025-0016	ARÁNDANO	R		1,00		1,00	1,00
-1127964	21-040-018-00025-0005	OLIVAR	S		5,79		5,79	0,00

INCIDENCIAS

INCIDENCIA DESCRIPCIÓN

2454	Solicitante de intervención 6613 cuyo regimen de afiliacion a la SS no es ni el sistema especial agrario(cuenta ajena) ni autonomo con actividad agraria.
2455	Solicitantes de intervención 6613 sin datos de IRPF n-1.(Art 4 Orden 14/04/2016).
8104	Control por Monitorización sin resultado concluyente tras revisión semiautomática. Requiere aporte de información adicional (fotos geo.) Recinto:21-040-018-00025-00005 Cultivo:101003 OLIVAR-ARBEQUINA
74018	Productor que no es agricultor a título principal, según los datos del ejercicio fiscal n-1 y seguridad socia.
74053	Importe inferior a 100 Euros

(1) Con incidencias que retienen pago o deniegan el expediente.

(2) Se calcula sobre superficie declarada admisible.

(3) Aplicación del artículo 16 bis del RD 147/2023.

(4) Expediente con algunos recintos de pastos permanentes ubicados en espacios protegidos donde la carga ganadera mínima será 0,1 UGM/ha.

Puede verificar la integridad de una copia de este documento mediante la lectura del código QR adjunto o mediante el acceso a la dirección <https://ws050.juntadeandalucia.es/verificarFirma> indicando el código de VERIFICACIÓN

FIRMADO POR	JUAN JOSE SOLER GARCIA	20/02/2025
	ROCIO GUIJARRO MILLAN	
VERIFICACIÓN	Pk2jmQ3ESFH4J84V5UNKP32UXX5TB9	PÁG. 951/1379





APELLIDOS Y NOMBRE / RAZÓN SOCIAL

MORO DOMINGUEZ JUAN

NIF
****0195*

EXPEDIENTE
1147551

RESOLUCIÓN
DENEGACIÓN DE LA AYUDA

DATOS DE MANTENIMIENTO UNIDADES

<u>GRUPO DE PAGO</u>	<u>Sup. Dec. Admisible</u>	<u>Sup. Propuesta</u>	<u>Sobredecl.</u>	<u>% Sobredecl.</u>
ZONAS DE LIMITACIONES ESPECIFICAS	0,00	0,00	0,00	0,00

APLICACIÓN DE REDUCCIONES Y PENALIZACIONES (%)

<u>Criterios de subvencionabilidad (1)</u>	<u>Presentación tardía</u>	<u>Omisión declaración</u>	<u>Condicionabilidad</u>
100,00	0,00	0,00	0,00

IMPORTE (Euros)

<u>Calculado(2)</u>	<u>Reducción</u>	<u>Penalización</u>	<u>Reducción Penalización (3)</u>	<u>Penalización adicional</u>	<u>Propuesto</u>	<u>FEADER</u>	<u>MAPA</u>	<u>CAPADR</u>
0,00 €	0,00 €	0,00 €	0,00 €	0,00 €	0,00 €	0,00 €	0,00 €	0,00 €
<u>Importe Unitario:</u>	128,00 €	<u>Nuevo Importe Unitario:</u>	0,00 €					

INCIDENCIAS

INCIDENCIA DESCRIPCIÓN

- 74051 Solicitante de intervención 6613, que no declara ningun recinto en zona desfavorecida.
- 74053 Importe inferior a 100 Euros

(1) Con incidencias que retienen pago o deniegan el expediente.

(2) Se calcula sobre superficie declarada admisible.

(3) Aplicación del artículo 16 bis del RD 147/2023.

(4) Expediente con algunos recintos de pastos permanentes ubicados en espacios protegidos donde la carga ganadera mínima será 0,1 UGM/ha.

Puede verificar la integridad de una copia de este documento mediante la lectura del código QR adjunto o mediante el acceso a la dirección <https://ws050.juntadeandalucia.es/verificarFirma> indicando el código de VERIFICACIÓN

FIRMADO POR	JUAN JOSE SOLER GARCIA ROCIO GUIJARRO MILLAN	20/02/2025	
VERIFICACIÓN	Pk2jmQ3ESFH4J84V5UNKP32UXX5TB9	PÁG. 952/1379	



APELLIDOS Y NOMBRE / RAZÓN SOCIAL

OJEDA VALLADOLID FELIX

NIF
****6218*

EXPEDIENTE
1268792

RESOLUCIÓN
DENEGACIÓN DE LA AYUDA

DATOS DE MANTENIMIENTO UNIDADES

GRUPO DE PAGO	Sup. Dec. Admisible	Sup. Propuesta	Sobredecl.	% Sobredecl.
ZONAS DE LIMITACIONES ESPECIFICAS	25,18	15,59	9,59	38,09

APLICACIÓN DE REDUCCIONES Y PENALIZACIONES (%)

Criterios de subvencionabilidad (1)	Presentación tardía	Omisión declaración	Condicionalidad
100,00	0,00	0,00	0,00

IMPORTE (Euros)

Calculado(2)	Reducción	Penalización	Reducción Penalización (3)	Penalización adicional	Propuesto	FEADER	MAPA	CAPADR
2.816,00 €	1.072,50 €	1.743,50 €	0,00 €	0,00 €	0,00 €	0,00 €	0,00 €	0,00 €
Importe Unitario:	128,00 €	Nuevo Importe Unitario:	111,83 €					

RECINTOS PROPUESTOS

REF.	REFERENCIA SIGPAC	CULTIVO	S/R	USO SIGPAC	Sup. Dec. admisible	Sup. Campo	Sup. Determ.	Sup. Propuesta
-1567860	21-005-022-00096-0001	OLIVAR	S		2,20		2,20	0,00
6862382	21-005-024-00061-0001	MEZCLA AVENA-TRITICALE	S		0,55		0,55	0,00
6862384	21-005-024-00133-0001	BARBECHO TRADICIONAL	S		0,18		0,18	0,18
6862386	21-005-024-00136-0001	OLIVAR	S		0,42		0,42	0,42
6862387	21-005-024-00140-0001	OLIVAR	S		0,64		0,64	0,64
6862388	21-005-024-00176-0001	OLIVAR	S		0,28		0,28	0,28
6862389	21-005-028-00060-0001	OLIVAR	S		0,08		0,08	0,08
6862390	21-005-028-00060-0002	OLIVAR	S		0,19		0,19	0,19
6862391	21-005-028-00061-0001	OLIVAR	S		0,19		0,19	0,19
6862392	21-005-028-00061-0002	OLIVAR	S		0,06		0,06	0,06
6862397	21-005-028-00143-0001	OLIVAR	S		0,94		0,94	0,94
6862398	21-005-028-00143-0002	OLIVAR	S		0,35		0,35	0,35
6862399	21-005-028-00143-0004	OLIVAR	S		0,15		0,15	0,15
6862400	21-005-028-00144-0001	OLIVAR	S		3,86		3,86	3,86
6862401	21-005-028-00069-0001	OLIVAR	S		0,28		0,28	0,28
6862402	21-005-028-00069-0002	OLIVAR	S		3,06		3,06	3,06
6862404	21-005-028-00145-0001	OLIVAR	S		3,88		3,88	3,88
1700000006929177	21-005-002-00399-0001	OLIVAR	S		0,60		0,60	0,00
1700000006929180	21-005-022-00093-0001	OLIVAR	S		0,42		0,42	0,00
1700000006929182	21-005-024-00137-0001	OLIVAR	S		0,67		0,67	0,67
1700000006929183	21-005-004-00063-0001	OLIVAR	S		0,32		0,32	0,32
1700000006929185	21-005-024-00130-0001	OLIVAR	S		1,07		1,07	0,00
1700000006929188	21-005-027-00045-0001	OLIVAR	S		0,04		0,04	0,04
1700000006929189	21-005-027-00155-0001	OLIVAR	S		0,65		0,65	0,00
1700000006929190	21-005-007-00006-0016	OLIVAR	S		4,10		4,10	0,00

(1) Con incidencias que retienen pago o deniegan el expediente.

(2) Se calcula sobre superficie declarada admisible.

(3) Aplicación del artículo 16 bis del RD 147/2023.

(4) Expediente con algunos recintos de pastos permanentes ubicados en espacios protegidos donde la carga ganadera mínima será 0,1 UGM/ha.

Puede verificar la integridad de una copia de este documento mediante la lectura del código QR adjunto o mediante el acceso a la dirección <https://ws050.juntadeandalucia.es/verificarFirma> indicando el código de VERIFICACIÓN

FIRMADO POR	JUAN JOSE SOLER GARCIA	20/02/2025	
	ROCIO GUIJARRO MILLAN		
VERIFICACIÓN	Pk2jmQ3ESFH4J84V5UNKP32UXX5TB9	PÁG. 953/1379	



INCIDENCIAS

INCIDENCIA DESCRIPCIÓN

242	Recinto pendiente de acreditación de titularidad. Recinto:21-005-002-00399-00001 Cultivo:101323 OLIVAR-VERDIAL DE HUEVAR Secano Recinto:21-005-007-00006-00016 Cultivo:101218 OLIVAR-MANZANILLA DE SEVILLA Secano Recinto:21-005-022-00093-00001 Cultivo:101218 OLIVAR-MANZANILLA DE SEVILLA Secano Recinto:21-005-022-00096-00001 Cultivo:101218 OLIVAR-MANZANILLA DE SEVILLA Secano Recinto:21-005-024-00061-00001 Cultivo:307000 MEZCLA AVENA-TRITICALE-SIN VARIEDAD Secano Recinto:21-005-024-00130-00001 Cultivo:101218 OLIVAR-MANZANILLA DE SEVILLA Secano Recinto:21-005-027-00155-00001 Cultivo:101218 OLIVAR-MANZANILLA DE SEVILLA Secano
74053	Importe inferior a 100 Euros

Datos considerados para el Cálculo de la Carga Ganadera del expediente

Superficie determinada para Cálculo Carga Ganadera: 0,00 ha
 Carga Ganadera del Expediente: 0,00 ugm/ha

Incidenias de carga ganadera

INCIDENCIA DESCRIPCIÓN

86132	Recinto superficie forrajera que no realiza la actividad de producción de pastoreo. Recinto:21-005-024-00133-00001 Cultivo:20000 BARBECHO TRADICIONAL-SIN VARIEDAD Secano
-------	--

(1) Con incidencias que retienen pago o deniegan el expediente.
 (2) Se calcula sobre superficie declarada admisible.
 (3) Aplicación del artículo 16 bis del RD 147/2023.
 (4) Expediente con algunos recintos de pastos permanentes ubicados en espacios protegidos donde la carga ganadera mínima será 0,1 UGM/ha.

Puede verificar la integridad de una copia de este documento mediante la lectura del código QR adjunto o mediante el acceso a la dirección https://ws050.juntadeandalucia.es/verificarFirma indicando el código de VERIFICACIÓN			
FIRMADO POR	JUAN JOSE SOLER GARCIA ROCIO GUIJARRO MILLAN	20/02/2025	
VERIFICACIÓN	Pk2jmQ3ESFH4J84V5UNKP32UXX5TB9	PÁG. 954/1379	
(The signature verification details are already included in the previous row)			



APELLIDOS Y NOMBRE / RAZÓN SOCIAL

ORTIZ GONZALEZ DANIEL

NIF
****9965*

EXPEDIENTE
1229499

RESOLUCIÓN
DENEGACIÓN DE LA AYUDA

DATOS DE MANTENIMIENTO UNIDADES

GRUPO DE PAGO

ZONAS DE LIMITACIONES ESPECIFICAS

Sup. Dec. Admisible	Sup. Propuesta	Sobredecl.	% Sobredecl.
0,00	0,00	0,00	0,00

APLICACIÓN DE REDUCCIONES Y PENALIZACIONES (%)

Criterios de subvencionabilidad (1)	Presentación tardía	Omisión declaración	Condicionalidad
100,00	0,00	0,00	0,00

IMPORTE (Euros)

Calculado(2)	Reducción	Penalización	Reducción Penalización (3)	Penalización adicional	Propuesto	FEADER	MAPA	CAPADR
0,00 €	0,00 €	0,00 €	0,00 €	0,00 €	0,00 €	0,00 €	0,00 €	0,00 €
Importe Unitario:	128,00 €	Nuevo Importe Unitario:	0,00 €					

RECINTOS PROPUESTOS

REF.	REFERENCIA SIGPAC	CULTIVO	S/R	USO SIGPAC	Sup. Dec. admisible	Sup. Campo	Sup. Determ.	Sup. Propuesta
6816567	21-040-900-99000-9900	PASTOS PERMANENTES DE 5 O MAS AÑOS	S		15,00		15,00	15,00

INCIDENCIAS

INCIDENCIA DESCRIPCIÓN

- 428 Agricultor con incumplimiento de la figura de agricultor activo.
Causa de Incumplimiento:No cumple 25/75
Causa de Incumplimiento:No inscrito en RETA/SETA
- 2454 Solicitante de intervención 6613 cuyo regimen de afiliacion a la SS no es ni el sistema especial agrario(cuenta ajena) ni autonomo con actividad agraria.
- 74018 Productor que no es agricultor a título principal, según los datos del ejercicio fiscal n-1 y seguridad socia.
- 74053 Importe inferior a 100 Euros

Datos considerados para el Cálculo de la Carga Ganadera del expediente

Superficie determinada para Cálculo Carga Ganadera: 15,00 ha
Carga Ganadera del Expediente: 0,32 ugm/ha (4)

Explotación	Especie	Ugm Calculada para CG
ES210400000514	BOVINA	4,82

Recintos Determinados para el Cálculo de Garga Ganadera

REF.	REFERENCIA SIGPAC	CULTIVO	DESCRIPCIÓN CULTIVO	S/R	SUP. PROPUESTA (ha)
6816567	21-040-900-99000-99003	62000	PASTOS PERMANENTES DE 5 O MAS AÑOS-SIN VARIEDAD	S	15,00

(1) Con incidencias que retienen pago o deniegan el expediente.

(2) Se calcula sobre superficie declarada admisible.

(3) Aplicación del artículo 16 bis del RD 147/2023.

(4) Expediente con algunos recintos de pastos permanentes ubicados en espacios protegidos donde la carga ganadera mínima será 0,1 UGM/ha.

Puede verificar la integridad de una copia de este documento mediante la lectura del código QR adjunto o mediante el acceso a la dirección <https://ws050.juntadeandalucia.es/verificarFirma> indicando el código de VERIFICACIÓN

FIRMADO POR	JUAN JOSE SOLER GARCIA	20/02/2025
	ROCIO GUIJARRO MILLAN	
VERIFICACIÓN	Pk2jmQ3ESFH4J84V5UNKP32UXX5TB9	PÁG. 955/1379





APELLIDOS Y NOMBRE / RAZÓN SOCIAL

PEREZ CACERES JOSE MANUEL

NIF

****6294*

EXPEDIENTE

1208147

RESOLUCIÓN

DENEGACIÓN DE LA AYUDA

DATOS DE MANTENIMIENTO UNIDADES

GRUPO DE PAGO	Sup. Dec. Admisible	Sup. Propuesta	Sobredecl.	% Sobredecl.
ZONAS DE LIMITACIONES ESPECIFICAS	0,00	0,00	0,00	0,00

APLICACIÓN DE REDUCCIONES Y PENALIZACIONES (%)

Criterios de subvencionabilidad (1)	Presentación tardía	Omisión declaración	Condicionalidad
100,00	0,00	0,00	0,00

IMPORTE (Euros)

Calculado(2)	Reducción	Penalización	Reducción Penalización (3)	Penalización adicional	Propuesto	FEADER	MAPA	CAPADR
0,00 €	0,00 €	0,00 €	0,00 €	0,00 €	0,00 €	0,00 €	0,00 €	0,00 €
Importe Unitario:	128,00 €	Nuevo Importe Unitario:	0,00 €					

RECINTOS PROPUESTOS

REF.	REFERENCIA SIGPAC	CULTIVO	S/R	USO SIGPAC	Sup. Dec. admisible	Sup. Campo	Sup. Determ.	Sup. Propuesta
6923453	21-005-900-99000-9900	PASTOS PERMANENTES DE 5 O MAS AÑOS	S		25,59		25,59	25,59
6923454	21-005-900-99000-9900	PASTOS PERMANENTES DE 5 O MAS AÑOS	S		120,30		120,30	7,65
6923455	21-005-900-99000-9900	PASTOS PERMANENTES DE 5 O MAS AÑOS	S		25,10		25,10	25,10
6923456	41-012-900-99000-9900	PASTOS PERMANENTES DE 5 O MAS AÑOS	S		30,38		30,38	30,38

INCIDENCIAS

INCIDENCIA DESCRIPCIÓN

- 231 Recinto ficticio comunal declarado cuya superficie de cruce total supera la superficie total definida por la Autoridad gestora para ese recinto.
Recinto:21-005-900-99000-99005 Cultivo:62000 PASTOS PERMANENTES DE 5 O MAS AÑOS-SIN VARIEDAD Secano
- 232 Superficie de cruce en recinto ficticio comunal, mayor que superficie asignada neta resultante del reparto del ficticio comunal.
Recinto:21-005-900-99000-99005 Cultivo:62000 PASTOS PERMANENTES DE 5 O MAS AÑOS-SIN VARIEDAD Secano Diferencia penalizable (Hectáreas):112,65
- 233 Superficie de cruce neta declarada en recinto ficticio comunal, menor que superficie asignada neta resultante del reparto del recinto ficticio comunal.
Recinto:21-005-900-99000-99003 Cultivo:62000 PASTOS PERMANENTES DE 5 O MAS AÑOS-SIN VARIEDAD Secano
Recinto:21-005-900-99000-99004 Cultivo:62000 PASTOS PERMANENTES DE 5 O MAS AÑOS-SIN VARIEDAD Secano
Recinto:41-012-900-99000-99001 Cultivo:62000 PASTOS PERMANENTES DE 5 O MAS AÑOS-SIN VARIEDAD Secano
- 2454 Solicitante de intervención 6613 cuyo regimen de afiliacion a la SS no es ni el sistema especial agrario(cuenta ajena) ni autonomo con actividad agraria.
- 3972 Recinto ficticio del que forma parte un recinto real cuyo identificativo presenta errores en las Declaraciones de pastos.
Recinto:21-005-900-99000-99003 Cultivo: -
Recinto:21-005-900-99000-99004 Cultivo: -
Recinto:21-005-900-99000-99005 Cultivo: -
- 74018 Productor que no es agricultor a título principal, según los datos del ejercicio fiscal n-1 y seguridad socia.
- 74053 Importe inferior a 100 Euros

(1) Con incidencias que retienen pago o deniegan el expediente.

(2) Se calcula sobre superficie declarada admisible.

(3) Aplicación del artículo 16 bis del RD 147/2023.

(4) Expediente con algunos recintos de pastos permanentes ubicados en espacios protegidos donde la carga ganadera mínima será 0,1 UGM/ha.

Puede verificar la integridad de una copia de este documento mediante la lectura del código QR adjunto o mediante el acceso a la dirección <https://ws050.juntadeandalucia.es/verificarFirma> indicando el código de VERIFICACIÓN

FIRMADO POR	JUAN JOSE SOLER GARCIA	20/02/2025
	ROCIO GUIJARRO MILLAN	
VERIFICACIÓN	Pk2jmQ3ESFH4J84V5UNKP32UXX5TB9	PÁG. 956/1379





Datos considerados para el Cálculo de la Carga Ganadera del expediente

Superficie determinada para Cálculo Carga Ganadera: 201,37 ha

Carga Ganadera del Expediente: 0,35 ugm/ha (4)

<u>Explotación</u>	<u>Especie</u>	<u>Ugm Calculada para CG</u>
ES210050000510	BOVINA	19,32
ES210050000510	CABALLAR	0,80
ES210050000511	BOVINA	11,02
ES210050000513	BOVINA	38,48

Recintos Determinados para el Cálculo de Garga Ganadera

<u>REF.</u>	<u>REFERENCIA SIGPAC</u>	<u>CULTIVO</u>	<u>DESCRIPCIÓN CULTIVO</u>	<u>S/R</u>	<u>SUP. PROPUESTA (ha)</u>
6923453	21-005-900-99000-99003	62000	PASTOS PERMANENTES DE 5 O MAS AÑOS-SIN VARIEDAD	S	25,59
6923454	21-005-900-99000-99005	62000	PASTOS PERMANENTES DE 5 O MAS AÑOS-SIN VARIEDAD	S	120,30
6923455	21-005-900-99000-99004	62000	PASTOS PERMANENTES DE 5 O MAS AÑOS-SIN VARIEDAD	S	25,10
6923456	41-012-900-99000-99001	62000	PASTOS PERMANENTES DE 5 O MAS AÑOS-SIN VARIEDAD	S	30,38

(1) Con incidencias que retienen pago o deniegan el expediente.

(2) Se calcula sobre superficie declarada admisible.

(3) Aplicación del artículo 16 bis del RD 147/2023.

(4) Expediente con algunos recintos de pastos permanentes ubicados en espacios protegidos donde la carga ganadera mínima será 0,1 UGM/ha.

Puede verificar la integridad de una copia de este documento mediante la lectura del código QR adjunto o mediante el acceso a la dirección <https://ws050.juntadeandalucia.es/verificarFirma> indicando el código de VERIFICACIÓN

FIRMADO POR

JUAN JOSE SOLER GARCIA

20/02/2025

ROCIO GUIJARRO MILLAN

VERIFICACIÓN

Pk2jmQ3ESFH4J84V5UNKP32UXX5TB9

PÁG. 957/1379





APELLIDOS Y NOMBRE / RAZÓN SOCIAL

PÉREZ LIMÓN MARÍA DE LA ALEGRÍA

NIF

****8275*

EXPEDIENTE

1254402

RESOLUCIÓN

DENEGACIÓN DE LA AYUDA

DATOS DE MANTENIMIENTO UNIDADES

<u>GRUPO DE PAGO</u>	<u>Sup. Dec. Admisible</u>	<u>Sup. Propuesta</u>	<u>Sobredecl.</u>	<u>% Sobredecl.</u>
ZONAS DE LIMITACIONES ESPECIFICAS	0,00	0,00	0,00	0,00

APLICACIÓN DE REDUCCIONES Y PENALIZACIONES (%)

<u>Criterios de subvencionabilidad (1)</u>	<u>Presentación tardía</u>	<u>Omisión declaración</u>	<u>Condicionabilidad</u>
100,00	0,00	0,00	0,00

IMPORTE (Euros)

<u>Calculado(2)</u>	<u>Reducción</u>	<u>Penalización</u>	<u>Reducción Penalización (3)</u>	<u>Penalización adicional</u>	<u>Propuesto</u>	<u>FEADER</u>	<u>MAPA</u>	<u>CAPADR</u>
0,00 €	0,00 €	0,00 €	0,00 €	0,00 €	0,00 €	0,00 €	0,00 €	0,00 €
<u>Importe Unitario:</u>	128,00 €	<u>Nuevo Importe Unitario:</u>	0,00 €					

INCIDENCIAS

INCIDENCIA DESCRIPCIÓN

2454	Solicitante de intervención 6613 cuyo regimen de afiliacion a la SS no es ni el sistema especial agrario(cuenta ajena) ni autonomo con actividad agraria.
74018	Productor que no es agricultor a título principal, según los datos del ejercicio fiscal n-1 y seguridad socia.
74051	Solicitante de intervención 6613, que no declara ningun recinto en zona desfavorecida.
74053	Importe inferior a 100 Euros

(1) Con incidencias que retienen pago o deniegan el expediente.

(2) Se calcula sobre superficie declarada admisible.

(3) Aplicación del artículo 16 bis del RD 147/2023.

(4) Expediente con algunos recintos de pastos permanentes ubicados en espacios protegidos donde la carga ganadera mínima será 0,1 UGM/ha.

Puede verificar la integridad de una copia de este documento mediante la lectura del código QR adjunto o mediante el acceso a la dirección <https://ws050.juntadeandalucia.es/verificarFirma> indicando el código de VERIFICACIÓN

FIRMADO POR	JUAN JOSE SOLER GARCIA	20/02/2025
	ROCIO GUIJARRO MILLAN	
VERIFICACIÓN	Pk2jmQ3ESFH4J84V5UNKP32UXX5TB9	PÁG. 958/1379





APELLIDOS Y NOMBRE / RAZÓN SOCIAL

PEREZ MORENO JOSE ANTONIO

NIF
***6688*

EXPEDIENTE

1224703

RESOLUCIÓN

DENEGACIÓN DE LA AYUDA

DATOS DE MANTENIMIENTO UNIDADES

GRUPO DE PAGO

ZONAS DE LIMITACIONES ESPECIFICAS

Sup. Dec. Admisible	Sup. Propuesta	Sobredecl.	% Sobredecl.
87,44	19,71	67,73	77,46

APLICACIÓN DE REDUCCIONES Y PENALIZACIONES (%)

Criterios de subvencionabilidad (1)	Presentación tardía	Omisión declaración	Condicionalidad
100,00	0,00	0,00	0,00

IMPORTE (Euros)

Calculado(2)	Reducción	Penalización	Reducción Penalización (3)	Penalización adicional	Propuesto	FEADER	MAPA	CAPADR
2.816,00 €	2.181,24 €	634,76 €	0,00 €	2.181,24 €	0,00 €	0,00 €	0,00 €	0,00 €
Importe Unitario:	128,00 €	Nuevo Importe Unitario:	32,20 €					

RECINTOS PROPUESTOS

REF.	REFERENCIA SIGPAC	CULTIVO	S/R	USO SIGPAC	Sup. Dec. admisible	Sup. Campo	Sup. Determ.	Sup. Propuesta
4549000	21-005-900-99000-9900	PASTOS PERMANENTES DE 5 O MAS AÑOS	S		72,21		72,21	4,48
4622343	21-005-020-00055-0001	AVENA	S		0,06		0,06	0,06
6922925	21-040-900-99000-9900	PASTOS PERMANENTES DE 5 O MAS AÑOS	S		15,17		15,17	15,17

(1) Con incidencias que retienen pago o deniegan el expediente.

(2) Se calcula sobre superficie declarada admisible.

(3) Aplicación del artículo 16 bis del RD 147/2023.

(4) Expediente con algunos recintos de pastos permanentes ubicados en espacios protegidos donde la carga ganadera mínima será 0,1 UGM/ha.

Puede verificar la integridad de una copia de este documento mediante la lectura del código QR adjunto o mediante el acceso a la dirección <https://ws050.juntadeandalucia.es/verificarFirma> indicando el código de VERIFICACIÓN

FIRMADO POR	JUAN JOSE SOLER GARCIA	20/02/2025
	ROCIO GUIJARRO MILLAN	
VERIFICACIÓN	Pk2jmQ3ESFH4J84V5UNKP32UXX5TB9	PÁG. 959/1379





INCIDENCIAS

INCIDENCIA DESCRIPCIÓN

231	Recinto ficticio comunal declarado cuya superficie de cruce total supera la superficie total definida por la Autoridad gestora para ese recinto. Recinto:21-005-900-99000-99005 Cultivo:62000 PASTOS PERMANENTES DE 5 O MAS AÑOS-SIN VARIEDAD Secano
232	Superficie de cruce en recinto ficticio comunal, mayor que superficie asignada neta resultante del reparto del ficticio comunal. Recinto:21-005-900-99000-99005 Cultivo:62000 PASTOS PERMANENTES DE 5 O MAS AÑOS-SIN VARIEDAD Secano Diferencia penalizable (Hectáreas):67,73
233	Superficie de cruce neta declarada en recinto ficticio comunal, menor que superficie asignada neta resultante del reparto del recinto ficticio comunal. Recinto:21-040-900-99000-99001 Cultivo:62000 PASTOS PERMANENTES DE 5 O MAS AÑOS-SIN VARIEDAD Secano
3972	Recinto ficticio del que forma parte un recinto real cuyo identificativo presenta errores en las Declaraciones de pastos. Recinto:21-005-900-99000-99005 Cultivo: -
74053	Importe inferior a 100 Euros
74336	Recinto con uso declarado o cultivo declarado NO válido Recinto:21-060-001-00002-00006 Cultivo:62000 PASTOS PERMANENTES DE 5 O MAS AÑOS-SIN VARIEDAD Secano Uso Sigpac:FO Recinto:21-060-001-00002-00007 Cultivo:62000 PASTOS PERMANENTES DE 5 O MAS AÑOS-SIN VARIEDAD Secano Uso Sigpac:FO Recinto:21-060-001-00002-00010 Cultivo:62000 PASTOS PERMANENTES DE 5 O MAS AÑOS-SIN VARIEDAD Secano Uso Sigpac:FO
86126	Recinto de forrajera para Cálculo de Carga Ganadera que No pertenece a Explotación con UGM válida. Recinto:21-060-001-00001-00001 Cultivo:62000 PASTOS PERMANENTES DE 5 O MAS AÑOS-SIN VARIEDAD Secano Explotacion:ES210610000516 Recinto:21-060-001-00002-00001 Cultivo:62000 PASTOS PERMANENTES DE 5 O MAS AÑOS-SIN VARIEDAD Secano Explotacion:ES210610000516 Recinto:21-060-001-00002-00002 Cultivo:62000 PASTOS PERMANENTES DE 5 O MAS AÑOS-SIN VARIEDAD Secano Explotacion:ES210610000516 Recinto:21-060-001-00002-00003 Cultivo:62000 PASTOS PERMANENTES DE 5 O MAS AÑOS-SIN VARIEDAD Secano Explotacion:ES210610000516 Recinto:21-060-001-00002-00006 Cultivo:62000 PASTOS PERMANENTES DE 5 O MAS AÑOS-SIN VARIEDAD Secano Explotacion:ES210610000516 Recinto:21-060-001-00002-00007 Cultivo:62000 PASTOS PERMANENTES DE 5 O MAS AÑOS-SIN VARIEDAD Secano Explotacion:ES210610000516 Recinto:21-060-001-00002-00009 Cultivo:62000 PASTOS PERMANENTES DE 5 O MAS AÑOS-SIN VARIEDAD Secano Explotacion:ES210610000516 Recinto:21-060-001-00002-00010 Cultivo:62000 PASTOS PERMANENTES DE 5 O MAS AÑOS-SIN VARIEDAD Secano Explotacion:ES210610000516 Recinto:21-060-001-00003-00001 Cultivo:62000 PASTOS PERMANENTES DE 5 O MAS AÑOS-SIN VARIEDAD Secano Explotacion:ES210610000516 Recinto:21-060-001-00003-00002 Cultivo:62000 PASTOS PERMANENTES DE 5 O MAS AÑOS-SIN VARIEDAD Secano Explotacion:ES210610000516 Recinto:21-060-001-00004-00001 Cultivo:62000 PASTOS PERMANENTES DE 5 O MAS AÑOS-SIN VARIEDAD Secano Explotacion:ES210610000516 Recinto:21-060-001-00005-00001 Cultivo:62000 PASTOS PERMANENTES DE 5 O MAS AÑOS-SIN VARIEDAD Secano Explotacion:ES210610000516 Recinto:21-060-001-00006-00001 Cultivo:62000 PASTOS PERMANENTES DE 5 O MAS AÑOS-SIN VARIEDAD Secano Explotacion:ES210610000516

Datos considerados para el Cálculo de la Carga Ganadera del expediente

Superficie determinada para Cálculo Carga Ganadera: 87,38 ha
Carga Ganadera del Expediente: 0,50 ugm/ha (4)

<u>Explotación</u>	<u>Especie</u>	<u>Ugm Calculada para CG</u>
ES210050000513	BOVINA	43,34
ES210400000515	BOVINA	0,03

Recintos Determinados para el Cálculo de Carga Ganadera

<u>REE.</u>	<u>REFERENCIA SIGPAC</u>	<u>CULTIVO</u>	<u>DESCRIPCIÓN CULTIVO</u>	<u>S/R</u>	<u>SUP. PROPUESTA (ha)</u>
4549000	21-005-900-99000-99005	62000	PASTOS PERMANENTES DE 5 O MAS AÑOS-SIN VARIEDAD	S	72,21

(1) Con incidencias que retienen pago o deniegan el expediente.

(2) Se calcula sobre superficie declarada admisible.

(3) Aplicación del artículo 16 bis del RD 147/2023.

(4) Expediente con algunos recintos de pastos permanentes ubicados en espacios protegidos donde la carga ganadera mínima será 0,1 UGM/ha.

Puede verificar la integridad de una copia de este documento mediante la lectura del código QR adjunto o mediante el acceso a la dirección https://ws050.juntadeandalucia.es/verificarFirma indicando el código de VERIFICACIÓN			
FIRMADO POR	JUAN JOSE SOLER GARCIA ROCIO GUIJARRO MILLAN	20/02/2025	
VERIFICACIÓN	Pk2jmQ3ESFH4J84V5UNKP32UXX5TB9	PÁG. 960/1379	



Recintos Determinados para el Cálculo de Carga Ganadera

REF.	REFERENCIA SIGPAC	CULTIVO	DESCRIPCIÓN CULTIVO	S/R	SUP. PROPUESTA (ha)
6922925	21-040-900-99000-99001	62000	PASTOS PERMANENTES DE 5 O MAS AÑOS-SIN VARIEDAD	S	15,17

Incidencias de carga ganadera

INCIDENCIA DESCRIPCIÓN

86126	Recinto de forrajera para Cálculo de Carga Ganadera que No pertenece a Explotación con UGM válida. Recinto:21-060-001-00001-00001 Cultivo:62000 PASTOS PERMANENTES DE 5 O MAS AÑOS-SIN VARIEDAD Secano Explotacion:ES210610000516 Recinto:21-060-001-00003-00002 Cultivo:62000 PASTOS PERMANENTES DE 5 O MAS AÑOS-SIN VARIEDAD Secano Explotacion:ES210610000516 Recinto:21-060-001-00003-00001 Cultivo:62000 PASTOS PERMANENTES DE 5 O MAS AÑOS-SIN VARIEDAD Secano Explotacion:ES210610000516 Recinto:21-060-001-00005-00001 Cultivo:62000 PASTOS PERMANENTES DE 5 O MAS AÑOS-SIN VARIEDAD Secano Explotacion:ES210610000516 Recinto:21-060-001-00004-00001 Cultivo:62000 PASTOS PERMANENTES DE 5 O MAS AÑOS-SIN VARIEDAD Secano Explotacion:ES210610000516 Recinto:21-060-001-00006-00001 Cultivo:62000 PASTOS PERMANENTES DE 5 O MAS AÑOS-SIN VARIEDAD Secano Explotacion:ES210610000516 Recinto:21-060-001-00002-00001 Cultivo:62000 PASTOS PERMANENTES DE 5 O MAS AÑOS-SIN VARIEDAD Secano Explotacion:ES210610000516 Recinto:21-060-001-00002-00003 Cultivo:62000 PASTOS PERMANENTES DE 5 O MAS AÑOS-SIN VARIEDAD Secano Explotacion:ES210610000516 Recinto:21-060-001-00002-00002 Cultivo:62000 PASTOS PERMANENTES DE 5 O MAS AÑOS-SIN VARIEDAD Secano Explotacion:ES210610000516 Recinto:21-060-001-00002-00007 Cultivo:62000 PASTOS PERMANENTES DE 5 O MAS AÑOS-SIN VARIEDAD Secano Explotacion:ES210610000516 Recinto:21-060-001-00002-00006 Cultivo:62000 PASTOS PERMANENTES DE 5 O MAS AÑOS-SIN VARIEDAD Secano Explotacion:ES210610000516 Recinto:21-060-001-00002-00009 Cultivo:62000 PASTOS PERMANENTES DE 5 O MAS AÑOS-SIN VARIEDAD Secano Explotacion:ES210610000516 Recinto:21-060-001-00002-00010 Cultivo:62000 PASTOS PERMANENTES DE 5 O MAS AÑOS-SIN VARIEDAD Secano Explotacion:ES210610000516
86128	Recinto de Forrajeras que no ha contabilizado para Carga Ganadera por no tener una explotación válida para el cálculo de la Carga Ganadera Recinto:21-060-001-00001-00001 Cultivo:62 PASTOS PERMANENTES DE 5 O MAS AÑOS- Recinto:21-060-001-00003-00002 Cultivo:62 PASTOS PERMANENTES DE 5 O MAS AÑOS- Recinto:21-060-001-00003-00001 Cultivo:62 PASTOS PERMANENTES DE 5 O MAS AÑOS- Recinto:21-060-001-00005-00001 Cultivo:62 PASTOS PERMANENTES DE 5 O MAS AÑOS- Recinto:21-060-001-00004-00001 Cultivo:62 PASTOS PERMANENTES DE 5 O MAS AÑOS- Recinto:21-060-001-00006-00001 Cultivo:62 PASTOS PERMANENTES DE 5 O MAS AÑOS- Recinto:21-060-001-00002-00001 Cultivo:62 PASTOS PERMANENTES DE 5 O MAS AÑOS- Recinto:21-060-001-00002-00003 Cultivo:62 PASTOS PERMANENTES DE 5 O MAS AÑOS- Recinto:21-060-001-00002-00002 Cultivo:62 PASTOS PERMANENTES DE 5 O MAS AÑOS- Recinto:21-060-001-00002-00007 Cultivo:62 PASTOS PERMANENTES DE 5 O MAS AÑOS- Recinto:21-060-001-00002-00006 Cultivo:62 PASTOS PERMANENTES DE 5 O MAS AÑOS- Recinto:21-060-001-00002-00009 Cultivo:62 PASTOS PERMANENTES DE 5 O MAS AÑOS- Recinto:21-060-001-00002-00010 Cultivo:62 PASTOS PERMANENTES DE 5 O MAS AÑOS-

(1) Con incidencias que retienen pago o deniegan el expediente.

(2) Se calcula sobre superficie declarada admisible.

(3) Aplicación del artículo 16 bis del RD 147/2023.

(4) Expediente con algunos recintos de pastos permanentes ubicados en espacios protegidos donde la carga ganadera mínima será 0,1 UGM/ha.

Puede verificar la integridad de una copia de este documento mediante la lectura del código QR adjunto o mediante el acceso a la dirección <https://ws050.juntadeandalucia.es/verificarFirma> indicando el código de VERIFICACIÓN

FIRMADO POR	JUAN JOSE SOLER GARCIA	20/02/2025
	ROCIO GUIJARRO MILLAN	
VERIFICACIÓN	Pk2jmQ3ESFH4J84V5UNKP32UXX5TB9	PÁG. 961/1379





APELLIDOS Y NOMBRE / RAZÓN SOCIAL

PEREZ ROMERO ANTONIO JOSE

NIF

****6912*

EXPEDIENTE

1208341

RESOLUCIÓN

DENEGACIÓN DE LA AYUDA

DATOS DE MANTENIMIENTO UNIDADES

GRUPO DE PAGO	Sup. Dec. Admisible	Sup. Propuesta	Sobredecl.	% Sobredecl.
ZONAS DE LIMITACIONES ESPECIFICAS	0,00	0,00	0,00	0,00

APLICACIÓN DE REDUCCIONES Y PENALIZACIONES (%)

Criterios de subvencionabilidad (1)	Presentación tardía	Omisión declaración	Condicionalidad
100,00	0,00	0,00	0,00

IMPORTE (Euros)

Calculado(2)	Reducción	Penalización	Reducción Penalización (3)	Penalización adicional	Propuesto	FEADER	MAPA	CAPADR
0,00 €	0,00 €	0,00 €	0,00 €	0,00 €	0,00 €	0,00 €	0,00 €	0,00 €
Importe Unitario:	128,00 €	Nuevo Importe Unitario:	0,00 €					

RECINTOS PROPUESTOS

REF.	REFERENCIA SIGPAC	CULTIVO	S/R	USO SIGPAC	Sup. Dec. admisible	Sup. Campo	Sup. Determ.	Sup. Propuesta
6923375	21-005-900-99000-9900	PASTOS PERMANENTES DE 5 O MAS AÑOS	S		70,26		70,26	4,46
6923376	21-005-900-99000-9900	PASTOS PERMANENTES DE 5 O MAS AÑOS	S		5,08		5,08	5,08

INCIDENCIAS

INCIDENCIA DESCRIPCIÓN

- 231 Recinto ficticio comunal declarado cuya superficie de cruce total supera la superficie total definida por la Autoridad gestora para ese recinto.
Recinto:21-005-900-99000-99005 Cultivo:62000 PASTOS PERMANENTES DE 5 O MAS AÑOS-SIN VARIEDAD Secano
- 232 Superficie de cruce en recinto ficticio comunal, mayor que superficie asignada neta resultante del reparto del ficticio comunal.
Recinto:21-005-900-99000-99005 Cultivo:62000 PASTOS PERMANENTES DE 5 O MAS AÑOS-SIN VARIEDAD Secano Diferencia penalizable (Hectáreas):65,8
- 233 Superficie de cruce neta declarada en recinto ficticio comunal, menor que superficie asignada neta resultante del reparto del recinto ficticio comunal.
Recinto:21-005-900-99000-99004 Cultivo:62000 PASTOS PERMANENTES DE 5 O MAS AÑOS-SIN VARIEDAD Secano
Recinto:21-005-900-99000-99007 Cultivo:62000 PASTOS PERMANENTES DE 5 O MAS AÑOS-SIN VARIEDAD Secano
- 428 Agricultor con incumplimiento de la figura de agricultor activo.
Causa de Incumplimiento:No cumple 25/75
Causa de Incumplimiento:No inscrito en RETA/SETA
- 3972 Recinto ficticio del que forma parte un recinto real cuyo identificativo presenta errores en las Declaraciones de pastos.
Recinto:21-005-900-99000-99004 Cultivo: -
Recinto:21-005-900-99000-99005 Cultivo: -
Recinto:21-005-900-99000-99007 Cultivo: -
- 74018 Productor que no es agricultor a título principal, según los datos del ejercicio fiscal n-1 y seguridad socia.
- 74053 Importe inferior a 100 Euros
- 86126 Recinto de forrajera para Cálculo de Carga Ganadera que No pertenece a Explotación con UGM válida.
Recinto:21-005-900-99000-99007 Cultivo:62000 PASTOS PERMANENTES DE 5 O MAS AÑOS-SIN VARIEDAD Secano
Explotacion:ES210050000371

(1) Con incidencias que retienen pago o deniegan el expediente.

(2) Se calcula sobre superficie declarada admisible.

(3) Aplicación del artículo 16 bis del RD 147/2023.

(4) Expediente con algunos recintos de pastos permanentes ubicados en espacios protegidos donde la carga ganadera mínima será 0,1 UGM/ha.

Puede verificar la integridad de una copia de este documento mediante la lectura del código QR adjunto o mediante el acceso a la dirección <https://ws050.juntadeandalucia.es/verificarFirma> indicando el código de VERIFICACIÓN

FIRMADO POR	JUAN JOSE SOLER GARCIA	20/02/2025
	ROCIO GUIJARRO MILLAN	
VERIFICACIÓN	Pk2jmQ3ESFH4J84V5UNKP32UXX5TB9	PÁG. 962/1379





Datos considerados para el Cálculo de la Carga Ganadera del expediente

Superficie determinada para Cálculo Carga Ganadera: 75,34 ha
 Carga Ganadera del Expediente: 0,31 ugm/ha (4)

Explotación	Especie	Ugm Calculada para CG
ES210050000510	CABALLAR	0,80
ES210050000513	BOVINA	22,39

Recintos Determinados para el Cálculo de Garga Ganadera

REF.	REFERENCIA SIGPAC	CULTIVO	DESCRIPCIÓN CULTIVO	S/R	SUP. PROPUESTA (ha)
6923375	21-005-900-99000-99005	62000	PASTOS PERMANENTES DE 5 O MAS AÑOS-SIN VARIEDAD	S	70,26
6923376	21-005-900-99000-99004	62000	PASTOS PERMANENTES DE 5 O MAS AÑOS-SIN VARIEDAD	S	5,08

Incidencias de carga ganadera

INCIDENCIA DESCRIPCIÓN

- 86126 Recinto de forrajera para Cálculo de Carga Ganadera que No pertenece a Explotación con UGM válida.
 Recinto:21-005-900-99000-99007 Cultivo:62000 PASTOS PERMANENTES DE 5 O MAS AÑOS-SIN VARIEDAD Secano
 Explotacion:ES210050000371
- 86128 Recinto de Forrajeras que no ha contabilizado para Carga Ganadera por no tener una explotación válida para el cálculo de la Carga Ganadera
 Recinto:21-005-900-99000-99007 Cultivo:62 PASTOS PERMANENTES DE 5 O MAS AÑOS-
- 86131 Recinto superficie forrajera con explotación ganadera según VAG que en REGA no tiene clasificación zootécnica permitida.
 Recinto:21-005-900-99000-99004 Cultivo:62000 PASTOS PERMANENTES DE 5 O MAS AÑOS-SIN VARIEDAD Secano
 Explotacion:ES210050000510

(1) Con incidencias que retienen pago o deniegan el expediente.
 (2) Se calcula sobre superficie declarada admisible.
 (3) Aplicación del artículo 16 bis del RD 147/2023.
 (4) Expediente con algunos recintos de pastos permanentes ubicados en espacios protegidos donde la carga ganadera mínima será 0,1 UGM/ha.

Puede verificar la integridad de una copia de este documento mediante la lectura del código QR adjunto o mediante el acceso a la dirección <https://ws050.juntadeandalucia.es/verificarFirma> indicando el código de VERIFICACIÓN

FIRMADO POR	JUAN JOSE SOLER GARCIA ROCIO GUIJARRO MILLAN	20/02/2025	
VERIFICACIÓN	Pk2jmQ3ESFH4J84V5UNKP32UXX5TB9	PÁG. 963/1379	



APELLIDOS Y NOMBRE / RAZÓN SOCIAL

PEREZ ROMERO JOSE MANUEL

NIF
****6913*

EXPEDIENTE
1273827

RESOLUCIÓN
DENEGACIÓN DE LA AYUDA

DATOS DE MANTENIMIENTO UNIDADES

GRUPO DE PAGO	Sup. Dec. Admisible	Sup. Propuesta	Sobredecl.	% Sobredecl.
ZONAS DE LIMITACIONES ESPECIFICAS	0,00	0,00	0,00	0,00

APLICACIÓN DE REDUCCIONES Y PENALIZACIONES (%)

Criterios de subvencionabilidad (1)	Presentación tardía	Omisión declaración	Condicionalidad
100,00	0,00	0,00	0,00

IMPORTE (Euros)

Calculado(2)	Reducción	Penalización	Reducción adicional (3)	Penalización adicional	Propuesto	FEADER	MAPA	CAPADR
0,00 €	0,00 €	0,00 €	0,00 €	0,00 €	0,00 €	0,00 €	0,00 €	0,00 €
Importe Unitario:	128,00 €	Nuevo Importe Unitario:	0,00 €					

RECINTOS PROPUESTOS

REF.	REFERENCIA SIGPAC	CULTIVO	S/R	USO SIGPAC	Sup. Dec. admisible	Sup. Campo	Sup. Determ.	Sup. Propuesta
6922906	21-005-900-99000-9900	PASTOS PERMANENTES DE 5 O MAS AÑOS	S		98,71		98,71	98,71

INCIDENCIAS

INCIDENCIA DESCRIPCIÓN

- 2415 Socio de cooperativa TA/ECT que no presenta certificado acreditativo de porcentaje de participación.
- 74009 NIF de la cooperativa de explotación comunitaria de la tierra/coop de trabajo asociado incorrecto o en blanco.
- 74012 Nif de cooperativa de explotación comunitaria de la tierra/cooperativa de trabajo asociado declarada por un socio, que no ha solicitado ayuda en la que no ha solicitado ayuda campaña n.
- 74018 Productor que no es agricultor a título principal, según los datos del ejercicio fiscal n-1 y seguridad socia.
- 74053 Importe inferior a 100 Euros

Datos considerados para el Cálculo de la Carga Ganadera del expediente

Superficie determinada para Cálculo Carga Ganadera: 98,71 ha
Carga Ganadera del Expediente: 0,36 ugm/ha (4)

Explotación	Especie	Ugm Calculada para CG
ES210050000513	BOVINA	35,11

Recintos Determinados para el Cálculo de Garga Ganadera

REF.	REFERENCIA SIGPAC	CULTIVO	DESCRIPCIÓN CULTIVO	S/R	SUP. PROPUESTA (ha)
6922906	21-005-900-99000-99005	62000	PASTOS PERMANENTES DE 5 O MAS AÑOS-SIN VARIEDAD	S	98,71

(1) Con incidencias que retienen pago o deniegan el expediente.

(2) Se calcula sobre superficie declarada admisible.

(3) Aplicación del artículo 16 bis del RD 147/2023.

(4) Expediente con algunos recintos de pastos permanentes ubicados en espacios protegidos donde la carga ganadera mínima será 0,1 UGM/ha.

Puede verificar la integridad de una copia de este documento mediante la lectura del código QR adjunto o mediante el acceso a la dirección <https://ws050.juntadeandalucia.es/verificarFirma> indicando el código de VERIFICACIÓN

FIRMADO POR	JUAN JOSE SOLER GARCIA	20/02/2025
	ROCIO GUIJARRO MILLAN	
VERIFICACIÓN	Pk2jmQ3ESFH4J84V5UNKP32UXX5TB9	PÁG. 964/1379





APELLIDOS Y NOMBRE / RAZÓN SOCIAL

RIVERO ORIHUELA DIEGO

NIF
****7505*

EXPEDIENTE
1232216

RESOLUCIÓN
CONCESIÓN DE LA AYUDA

DATOS DE MANTENIMIENTO UNIDADES

<u>GRUPO DE PAGO</u>	<u>Sup. Dec. Admisible</u>	<u>Sup. Propuesta</u>	<u>Sobredecl.</u>	<u>% Sobredecl.</u>
ZONAS DE LIMITACIONES ESPECIFICAS	37,83	37,83	0,00	0,00

APLICACIÓN DE REDUCCIONES Y PENALIZACIONES (%)

<u>Criterios de subvencionabilidad (1)</u>	<u>Presentación tardía</u>	<u>Omisión declaración</u>	<u>Condicionidad</u>
0,00	0,00	0,00	0,00

IMPORTE (Euros)

<u>Calculado(2)</u>	<u>Reducción</u>	<u>Penalización</u>	<u>Reducción Penalización (3)</u>	<u>Penalización adicional</u>	<u>Propuesto</u>	<u>FEADER</u>	<u>MAPA</u>	<u>CAPADR</u>
2.816,00 €	0,00 €	0,00 €	0,00 €	0,00 €	2.816,00 €	2.393,60 €	276,25 €	146,15 €
<u>Importe Unitario:</u>	128,00 €	<u>Nuevo Importe Unitario:</u>	74,44 €					

(1) Con incidencias que retienen pago o deniegan el expediente.

(2) Se calcula sobre superficie declarada admisible.

(3) Aplicación del artículo 16 bis del RD 147/2023.

(4) Expediente con algunos recintos de pastos permanentes ubicados en espacios protegidos donde la carga ganadera mínima será 0,1 UGM/ha.

Puede verificar la integridad de una copia de este documento mediante la lectura del código QR adjunto o mediante el acceso a la dirección <https://ws050.juntadeandalucia.es/verificarFirma> indicando el código de VERIFICACIÓN

FIRMADO POR	JUAN JOSE SOLER GARCIA	20/02/2025	
	ROCIO GUIJARRO MILLAN		
VERIFICACIÓN	Pk2jmQ3ESFH4J84V5UNKP32UXX5TB9	PÁG. 965/1379	

**RECINTOS PROPUESTOS**

REF.	REFERENCIA SIGPAC	CULTIVO	S/R	USO SIGPAC	Sup. Dec. admisible	Sup. Campa	Sup. Determ.	Sup. Propuesta
-1945813	21-005-025-00020-0001	BARBECHO TRADICIONAL	S		0,09		0,09	0,09
-1098907	21-005-029-00091-0002	OLIVAR	S		0,82		0,82	0,82
-1098906	21-005-019-00054-0002	VIÑEDO VINIFICACIÓN	S		0,05		0,05	0,05
4666144	21-005-019-00065-0001	BARBECHO TRADICIONAL	S		0,60		0,60	0,60
4666149	21-005-019-00066-0001	BARBECHO TRADICIONAL	S		0,61		0,61	0,61
4666152	21-005-019-00054-0001	SANDÍA	S		0,63		0,63	0,63
4666158	21-005-019-00042-0001	MEZCLA AVENA-CEBADA	S		1,42		1,42	1,42
4666162	21-005-019-00041-0001	MEZCLA AVENA-CEBADA	S		0,61		0,61	0,61
5112660	21-005-028-00082-0001	OLIVAR	S		0,83		0,83	0,83
5112663	21-005-029-00022-0001	BARBECHO TRADICIONAL	S		0,23		0,23	0,23
5112664	21-005-029-00022-0002	OLIVAR	S		1,05		1,05	1,05
5112671	21-005-029-00023-0002	OLIVAR	S		0,04		0,04	0,04
5112674	21-005-029-00024-0001	OLIVAR	S		0,26		0,26	0,26
5112685	21-005-019-00020-0001	OLIVAR	S		2,99		2,99	2,99
5112696	21-005-019-00040-0001	VIÑEDO VINIFICACIÓN	S		0,55		0,55	0,55
5112702	21-005-019-00051-0001	MEZCLA AVENA-CEBADA	S		0,65		0,65	0,65
5112703	21-005-019-00051-0003	OLIVAR	S		0,71		0,71	0,71
5112705	21-005-019-00053-0001	VIÑA - OLIVAR	S		0,33		0,33	0,33
5112740	21-005-011-00199-0001	BARBECHO TRADICIONAL	S		0,36		0,36	0,36
5112794	21-005-020-00120-0001	BARBECHO TRADICIONAL	S		0,79		0,79	0,79
1700000006658997	21-005-004-00224-0001	BARBECHO TRADICIONAL	S		1,37		1,37	1,37
1700000006658998	21-005-008-00114-0001	OLIVAR	S		1,07		1,07	1,07
1700000006659000	21-005-022-00085-0001	BARBECHO TRADICIONAL	S		1,69		1,69	1,69
1700000006659001	21-005-025-00016-0002	BARBECHO TRADICIONAL	S		0,24		0,24	0,24
1700000006659002	21-005-025-00020-0001	BARBECHO TRADICIONAL	S		0,15		0,15	0,15
1700000006659004	21-005-025-00026-0001	BARBECHO TRADICIONAL	S		0,58		0,58	0,58
1700000006659005	21-005-025-00025-0001	BARBECHO TRADICIONAL	S		0,56		0,56	0,56
1700000006659006	21-005-025-00029-0001	BARBECHO TRADICIONAL	S		1,00		1,00	1,00
1700000006659007	21-005-010-00036-0001	BARBECHO TRADICIONAL	S		0,91		0,91	0,91
1700000006659010	21-005-033-00001-0154	BARBECHO TRADICIONAL	R		0,69		0,69	0,69
1700000006659012	21-005-008-00112-0002	OLIVAR	S		0,08		0,08	0,08
1700000006659013	21-005-008-00112-0001	OLIVAR	S		0,24		0,24	0,24
1700000006659014	21-005-028-00074-0001	OLIVAR	S		4,03		4,03	4,03
1700000006659015	21-005-028-00075-0001	OLIVAR	S		1,33		1,33	1,33
1700000006659016	21-005-028-00080-0001	OLIVAR	S		0,55		0,55	0,55
1700000006659017	21-005-028-00081-0001	OLIVAR	S		0,84		0,84	0,84
1700000006659018	21-005-007-00006-0011	VIÑEDO VINIFICACIÓN	S		2,05		2,05	2,05
1700000006659019	21-005-029-00021-0002	OLIVAR	S		6,83		6,83	6,83

Datos considerados para el Cálculo de la Carga Ganadera del expediente

Superficie determinada para Cálculo Carga Ganadera: 0,00 ha

Carga Ganadera del Expediente: 0,00 ugm/ha

Incidencias de carga ganadera**INCIDENCIA DESCRIPCIÓN**

86132	Recinto superficie forrajera que no realiza la actividad de producción de pastoreo. Recinto:21-005-025-00020-00001 Cultivo:20000 BARBECHO TRADICIONAL-SIN VARIEDAD Secano Recinto:21-005-019-00065-00001 Cultivo:20000 BARBECHO TRADICIONAL-SIN VARIEDAD Secano Recinto:21-005-019-00066-00001 Cultivo:20000 BARBECHO TRADICIONAL-SIN VARIEDAD Secano Recinto:21-005-029-00022-00001 Cultivo:20000 BARBECHO TRADICIONAL-SIN VARIEDAD Secano
-------	---

(1) Con incidencias que retienen pago o deniegan el expediente.

(2) Se calcula sobre superficie declarada admisible.

(3) Aplicación del artículo 16 bis del RD 147/2023.

(4) Expediente con algunos recintos de pastos permanentes ubicados en espacios protegidos donde la carga ganadera mínima será 0,1 UGM/ha.

Puede verificar la integridad de una copia de este documento mediante la lectura del código QR adjunto o mediante el acceso a la dirección <https://ws050.juntadeandalucia.es/verificarFirma> indicando el código de VERIFICACIÓN

FIRMADO POR	JUAN JOSE SOLER GARCIA	20/02/2025	
	ROCIO GUIJARRO MILLAN		
VERIFICACIÓN	Pk2jmQ3ESFH4J84V5UNKP32UXX5TB9	PÁG. 966/1379	



Recinto:21-005-011-00199-00001	Cultivo:20000	BARBECHO TRADICIONAL-SIN VARIEDAD	Secano
Recinto:21-005-020-00120-00001	Cultivo:20000	BARBECHO TRADICIONAL-SIN VARIEDAD	Secano
Recinto:21-005-004-00224-00001	Cultivo:20000	BARBECHO TRADICIONAL-SIN VARIEDAD	Secano
Recinto:21-005-022-00085-00001	Cultivo:20000	BARBECHO TRADICIONAL-SIN VARIEDAD	Secano
Recinto:21-005-025-00016-00002	Cultivo:20000	BARBECHO TRADICIONAL-SIN VARIEDAD	Secano
Recinto:21-005-025-00020-00001	Cultivo:20000	BARBECHO TRADICIONAL-SIN VARIEDAD	Secano
Recinto:21-005-025-00026-00001	Cultivo:20000	BARBECHO TRADICIONAL-SIN VARIEDAD	Secano
Recinto:21-005-025-00025-00001	Cultivo:20000	BARBECHO TRADICIONAL-SIN VARIEDAD	Secano
Recinto:21-005-025-00029-00001	Cultivo:20000	BARBECHO TRADICIONAL-SIN VARIEDAD	Secano
Recinto:21-005-010-00036-00001	Cultivo:20000	BARBECHO TRADICIONAL-SIN VARIEDAD	Secano
Recinto:21-005-033-00001-00154	Cultivo:20000	BARBECHO TRADICIONAL-SIN VARIEDAD	Regadío

(1) Con incidencias que retienen pago o deniegan el expediente.

(2) Se calcula sobre superficie declarada admisible.

(3) Aplicación del artículo 16 bis del RD 147/2023.

(4) Expediente con algunos recintos de pastos permanentes ubicados en espacios protegidos donde la carga ganadera mínima será 0,1 UGM/ha.

Puede verificar la integridad de una copia de este documento mediante la lectura del código QR adjunto o mediante el acceso a la dirección <https://ws050.juntadeandalucia.es/verificarFirma> indicando el código de VERIFICACIÓN

FIRMADO POR

JUAN JOSE SOLER GARCIA

20/02/2025

ROCIO GUIJARRO MILLAN

VERIFICACIÓN

Pk2jmQ3ESFH4J84V5UNKP32UXX5TB9

PÁG. 967/1379





APELLIDOS Y NOMBRE / RAZÓN SOCIAL

ROMERO FERNANDEZ SERGIO

NIF
****2066*

EXPEDIENTE
1265593

RESOLUCIÓN
CONCESIÓN DE LA AYUDA

DATOS DE MANTENIMIENTO UNIDADES

GRUPO DE PAGO	Sup. Dec. Admisible	Sup. Propuesta	Sobredecl.	% Sobredecl.
ZONAS DE LIMITACIONES ESPECIFICAS	14,28	14,28	0,00	0,00

APLICACIÓN DE REDUCCIONES Y PENALIZACIONES (%)

Criterios de subvencionabilidad (1)	Presentación tardía	Omisión declaración	Condicionalidad
0,00	0,00	0,00	0,00

IMPORTE (Euros)

Calculado(2)	Reducción	Penalización	Reducción Penalización (3)	Penalización adicional	Propuesto	FEADER	MAPA	CAPADR
1.827,84 €	0,00 €	0,00 €	0,00 €	0,00 €	1.827,84 €	1.553,66 €	179,31 €	94,87 €
Importe Unitario:	128,00 €	Nuevo Importe Unitario:	128,00 €					

RECINTOS PROPUESTOS

REF.	REFERENCIA SIGPAC	CULTIVO	S/R	USO SIGPAC	Sup. Dec. admisible	Sup. Campo	Sup. Determ.	Sup. Propuesta
-1987059	21-005-006-00010-0003	ESPÁRRAGOS	S		0,23		0,23	0,23
-1785980	21-005-006-00010-0007	ESPÁRRAGOS	S		1,57		1,57	1,57
5328392	21-040-003-00067-0001	OLIVAR	S		0,33		0,33	0,33
5328393	21-040-003-00147-0002	OLIVAR	S		0,03		0,03	0,03
5328395	21-040-003-00104-0002	OLIVAR	S		0,17		0,17	0,17
5328397	21-040-003-00133-0003	OLIVAR	S		0,78		0,78	0,78
5328398	21-040-003-00057-0001	OLIVAR	S		0,20		0,20	0,20
5328399	21-040-003-00106-0002	OLIVAR	S		0,19		0,19	0,19
5328400	21-005-006-00010-0003	OLIVAR	S		9,64		9,64	9,64
5328402	21-040-003-00106-0003	OLIVAR	S		0,67		0,67	0,67
5328403	21-040-003-00147-0001	OLIVAR	S		0,21		0,21	0,21
5328404	21-040-003-00143-0002	OLIVAR	S		0,10		0,10	0,10
5328406	21-040-003-00149-0001	OLIVAR	S		0,03		0,03	0,03
7411563	21-040-003-00149-0002	OLIVAR	S		0,13		0,13	0,13

(1) Con incidencias que retienen pago o deniegan el expediente.

(2) Se calcula sobre superficie declarada admisible.

(3) Aplicación del artículo 16 bis del RD 147/2023.

(4) Expediente con algunos recintos de pastos permanentes ubicados en espacios protegidos donde la carga ganadera mínima será 0,1 UGM/ha.

Puede verificar la integridad de una copia de este documento mediante la lectura del código QR adjunto o mediante el acceso a la dirección <https://ws050.juntadeandalucia.es/verificarFirma> indicando el código de VERIFICACIÓN

FIRMADO POR	JUAN JOSE SOLER GARCIA	20/02/2025
	ROCIO GUIJARRO MILLAN	
VERIFICACIÓN	Pk2jmQ3ESFH4J84V5UNKP32UXX5TB9	PÁG. 968/1379





INCIDENCIAS

INCIDENCIA DESCRIPCIÓN

- 3790 Recinto declarado inactivo
Recinto:21-040-003-00104-00005 Cultivo: -
- 86119 Carga ganadera NO cumple con el valor mínimo de 0,2 UGM/ha.
Recinto:21-040-003-00067-00002 Cultivo:62000 PASTOS PERMANENTES DE 5 O MAS AÑOS-SIN VARIEDAD Secano Carga Ganadera:0
- 86120 Para explotaciones de pastos permanentes ubicadas en espacios protegidos la carga ganadera mínima será 0,1 UGM/ha.
Recinto:21-040-003-00104-00005 Cultivo:62000 PASTOS PERMANENTES DE 5 O MAS AÑOS-SIN VARIEDAD Secano Carga Ganadera:0
- 86121 Recinto superficie forrajera que no realiza la actividad de producción de pastoreo.
Recinto:21-040-003-00067-00002 Cultivo:62000 PASTOS PERMANENTES DE 5 O MAS AÑOS-SIN VARIEDAD Secano Actividad Agraria del recinto:2
Recinto:21-040-003-00104-00005 Cultivo:62000 PASTOS PERMANENTES DE 5 O MAS AÑOS-SIN VARIEDAD Secano Actividad Agraria del recinto:2
- 86122 Recinto superficie forrajera que realiza la actividad de producción de pastoreo y no declara el o los códigos del Registro de Explotaciones Ganaderas de Andalucía, REGA.
Recinto:21-040-003-00067-00002 Cultivo:62000 PASTOS PERMANENTES DE 5 O MAS AÑOS-SIN VARIEDAD Secano
Recinto:21-040-003-00104-00005 Cultivo:62000 PASTOS PERMANENTES DE 5 O MAS AÑOS-SIN VARIEDAD Secano
- 86124 Recinto de forrajera para Cálculo de Carga Ganadera que No pertenece a Explotación.
Recinto:21-040-003-00067-00002 Cultivo:62000 PASTOS PERMANENTES DE 5 O MAS AÑOS-SIN VARIEDAD Secano
Recinto:21-040-003-00104-00005 Cultivo:62000 PASTOS PERMANENTES DE 5 O MAS AÑOS-SIN VARIEDAD Secano

Datos considerados para el Cálculo de la Carga Ganadera del expediente

Superficie determinada para Cálculo Carga Ganadera: 0,00 ha
Carga Ganadera del Expediente: 0,00 ugm/ha

Incidenias de carga ganadera

INCIDENCIA DESCRIPCIÓN

- 86122 Recinto superficie forrajera que realiza la actividad de producción de pastoreo y no declara el o los códigos del Registro de Explotaciones Ganaderas de Andalucía, REGA.
Recinto:21-040-003-00104-00005 Cultivo:62000 PASTOS PERMANENTES DE 5 O MAS AÑOS-SIN VARIEDAD Secano
Recinto:21-040-003-00067-00002 Cultivo:62000 PASTOS PERMANENTES DE 5 O MAS AÑOS-SIN VARIEDAD Secano
- 86124 Recinto de forrajera para Cálculo de Carga Ganadera que No pertenece a Explotación.
Recinto:21-040-003-00104-00005 Cultivo:62000 PASTOS PERMANENTES DE 5 O MAS AÑOS-SIN VARIEDAD Secano
Recinto:21-040-003-00067-00002 Cultivo:62000 PASTOS PERMANENTES DE 5 O MAS AÑOS-SIN VARIEDAD Secano
- 86128 Recinto de Forrajeras que no ha contabilizado para Carga Ganadera por no tener una explotación válida para el cálculo de la Carga Ganadera
Recinto:21-040-003-00104-00005 Cultivo:62 PASTOS PERMANENTES DE 5 O MAS AÑOS-
Recinto:21-040-003-00067-00002 Cultivo:62 PASTOS PERMANENTES DE 5 O MAS AÑOS-
- 86132 Recinto superficie forrajera que no realiza la actividad de producción de pastoreo.
Recinto:21-040-003-00104-00005 Cultivo:62000 PASTOS PERMANENTES DE 5 O MAS AÑOS-SIN VARIEDAD Secano
Recinto:21-040-003-00067-00002 Cultivo:62000 PASTOS PERMANENTES DE 5 O MAS AÑOS-SIN VARIEDAD Secano

(1) Con incidencias que retienen pago o deniegan el expediente.

(2) Se calcula sobre superficie declarada admisible.

(3) Aplicación del artículo 16 bis del RD 147/2023.

(4) Expediente con algunos recintos de pastos permanentes ubicados en espacios protegidos donde la carga ganadera mínima será 0,1 UGM/ha.

Puede verificar la integridad de una copia de este documento mediante la lectura del código QR adjunto o mediante el acceso a la dirección <https://ws050.juntadeandalucia.es/verificarFirma> indicando el código de VERIFICACIÓN

FIRMADO POR	JUAN JOSE SOLER GARCIA ROCIO GUIJARRO MILLAN	20/02/2025	
VERIFICACIÓN	Pk2jmQ3ESFH4J84V5UNKP32UXX5TB9	PÁG. 969/1379	



APELLIDOS Y NOMBRE / RAZÓN SOCIAL

ROSILLO-DAOIZ DE BETHENCOURT GONZALO
IGNACIO

NIF

****2854*

EXPEDIENTE

1285513

RESOLUCIÓN

DENEGACIÓN DE LA AYUDA

DATOS DE MANTENIMIENTO UNIDADES

GRUPO DE PAGO

ZONAS DE LIMITACIONES ESPECIFICAS

**Sup. Dec.
Admisible**

0,00

**Sup.
Propuesta**

0,00

Sobredecl.

0,00

% Sobredecl.

0,00

APLICACIÓN DE REDUCCIONES Y PENALIZACIONES (%)

<u>Criterios de subvencionabilidad (1)</u>	<u>Presentación tardía</u>	<u>Omisión declaración</u>	<u>Condicionabilidad</u>
100,00	0,00	0,00	0,00

IMPORTE (Euros)

<u>Calculado(2)</u>	<u>Reducción</u>	<u>Penalización</u>	<u>Reducción Penalización (3)</u>	<u>Penalización adicional</u>	<u>Propuesto</u>	<u>FEADER</u>	<u>MAPA</u>	<u>CAPADR</u>
0,00 €	0,00 €	0,00 €	0,00 €	0,00 €	0,00 €	0,00 €	0,00 €	0,00 €
<u>Importe Unitario:</u>	128,00 €	<u>Nuevo Importe Unitario:</u>	0,00 €					

(1) Con incidencias que retienen pago o deniegan el expediente.

(2) Se calcula sobre superficie declarada admisible.

(3) Aplicación del artículo 16 bis del RD 147/2023.

(4) Expediente con algunos recintos de pastos permanentes ubicados en espacios protegidos donde la carga ganadera mínima será 0,1 UGM/ha.

Puede verificar la integridad de una copia de este documento mediante la lectura del código QR adjunto o mediante el acceso a la dirección <https://ws050.juntadeandalucia.es/verificarFirma> indicando el código de VERIFICACIÓN

FIRMADO POR	JUAN JOSE SOLER GARCIA	20/02/2025	
	ROCIO GUIJARRO MILLAN		
VERIFICACIÓN	Pk2jmQ3ESFH4J84V5UNKP32UXX5TB9	PÁG. 970/1379	



INCIDENCIAS

INCIDENCIA DESCRIPCIÓN

74018	Productor que no es agricultor a título principal, según los datos del ejercicio fiscal n-1 y seguridad socia.
74051	Solicitante de intervención 6613, que no declara ningún recinto en zona desfavorecida.
74053	Importe inferior a 100 Euros
86120	Para explotaciones de pastos permanentes ubicadas en espacios protegidos la carga ganadera mínima será 0,1 UGM/ha. Recinto:21-068-007-00017-00002 Cultivo:62000 PASTOS PERMANENTES DE 5 O MAS AÑOS-SIN VARIEDAD Secano Carga Ganadera:0,08 Recinto:21-068-007-00017-00006 Cultivo:62000 PASTOS PERMANENTES DE 5 O MAS AÑOS-SIN VARIEDAD Secano Carga Ganadera:0,08 Recinto:21-068-007-00017-00009 Cultivo:62000 PASTOS PERMANENTES DE 5 O MAS AÑOS-SIN VARIEDAD Secano Carga Ganadera:0,08 Recinto:21-068-007-00018-00002 Cultivo:62000 PASTOS PERMANENTES DE 5 O MAS AÑOS-SIN VARIEDAD Secano Carga Ganadera:0,08 Recinto:21-068-007-00018-00003 Cultivo:62000 PASTOS PERMANENTES DE 5 O MAS AÑOS-SIN VARIEDAD Secano Carga Ganadera:0,08 Recinto:21-068-007-00018-00008 Cultivo:62000 PASTOS PERMANENTES DE 5 O MAS AÑOS-SIN VARIEDAD Secano Carga Ganadera:0,08 Recinto:21-068-007-00019-00002 Cultivo:62000 PASTOS PERMANENTES DE 5 O MAS AÑOS-SIN VARIEDAD Secano Carga Ganadera:0,08 Recinto:21-068-007-00020-00001 Cultivo:62000 PASTOS PERMANENTES DE 5 O MAS AÑOS-SIN VARIEDAD Secano Carga Ganadera:0,08 Recinto:21-068-007-00021-00002 Cultivo:62000 PASTOS PERMANENTES DE 5 O MAS AÑOS-SIN VARIEDAD Secano Carga Ganadera:0,08 Recinto:41-009-031-00001-00001 Cultivo:62000 PASTOS PERMANENTES DE 5 O MAS AÑOS-SIN VARIEDAD Secano Carga Ganadera:0,08 Recinto:41-009-031-00002-00009 Cultivo:62000 PASTOS PERMANENTES DE 5 O MAS AÑOS-SIN VARIEDAD Secano Carga Ganadera:0,08 Recinto:41-009-031-00002-00011 Cultivo:62000 PASTOS PERMANENTES DE 5 O MAS AÑOS-SIN VARIEDAD Secano Carga Ganadera:0,08 Recinto:41-009-031-00002-00021 Cultivo:62000 PASTOS PERMANENTES DE 5 O MAS AÑOS-SIN VARIEDAD Secano Carga Ganadera:0,08 Recinto:41-009-031-00002-00022 Cultivo:62000 PASTOS PERMANENTES DE 5 O MAS AÑOS-SIN VARIEDAD Secano Carga Ganadera:0,08 Recinto:41-009-031-00002-00023 Cultivo:62000 PASTOS PERMANENTES DE 5 O MAS AÑOS-SIN VARIEDAD Secano Carga Ganadera:0,08 Recinto:41-009-031-00002-00024 Cultivo:62000 PASTOS PERMANENTES DE 5 O MAS AÑOS-SIN VARIEDAD Secano Carga Ganadera:0,08 Recinto:41-009-031-00002-00025 Cultivo:62000 PASTOS PERMANENTES DE 5 O MAS AÑOS-SIN VARIEDAD Secano Carga Ganadera:0,08
86123	Recinto superficie forrajera que en REGA no tiene clasificación zootécnica permitida. Recinto:21-068-007-00017-00002 Cultivo:62000 PASTOS PERMANENTES DE 5 O MAS AÑOS-SIN VARIEDAD Secano Explotacion:ES210690000303 Recinto:21-068-007-00017-00006 Cultivo:62000 PASTOS PERMANENTES DE 5 O MAS AÑOS-SIN VARIEDAD Secano Explotacion:ES210690000303 Recinto:21-068-007-00017-00009 Cultivo:62000 PASTOS PERMANENTES DE 5 O MAS AÑOS-SIN VARIEDAD Secano Explotacion:ES210690000303 Recinto:21-068-007-00018-00002 Cultivo:62000 PASTOS PERMANENTES DE 5 O MAS AÑOS-SIN VARIEDAD Secano Explotacion:ES210690000303 Recinto:21-068-007-00018-00003 Cultivo:62000 PASTOS PERMANENTES DE 5 O MAS AÑOS-SIN VARIEDAD Secano Explotacion:ES210690000303 Recinto:21-068-007-00018-00008 Cultivo:62000 PASTOS PERMANENTES DE 5 O MAS AÑOS-SIN VARIEDAD Secano Explotacion:ES210690000303 Recinto:21-068-007-00019-00002 Cultivo:62000 PASTOS PERMANENTES DE 5 O MAS AÑOS-SIN VARIEDAD Secano Explotacion:ES210690000303 Recinto:21-068-007-00020-00001 Cultivo:62000 PASTOS PERMANENTES DE 5 O MAS AÑOS-SIN VARIEDAD Secano Explotacion:ES210690000303 Recinto:21-068-007-00021-00002 Cultivo:62000 PASTOS PERMANENTES DE 5 O MAS AÑOS-SIN VARIEDAD Secano Explotacion:ES210690000303 Recinto:41-009-031-00001-00001 Cultivo:62000 PASTOS PERMANENTES DE 5 O MAS AÑOS-SIN VARIEDAD Secano Explotacion:ES210690000303 Recinto:41-009-031-00002-00009 Cultivo:62000 PASTOS PERMANENTES DE 5 O MAS AÑOS-SIN VARIEDAD Secano Explotacion:ES210690000303 Recinto:41-009-031-00002-00011 Cultivo:62000 PASTOS PERMANENTES DE 5 O MAS AÑOS-SIN VARIEDAD Secano Explotacion:ES210690000303 Recinto:41-009-031-00002-00021 Cultivo:62000 PASTOS PERMANENTES DE 5 O MAS AÑOS-SIN VARIEDAD Secano

(1) Con incidencias que retienen pago o deniegan el expediente.
 (2) Se calcula sobre superficie declarada admisible.
 (3) Aplicación del artículo 16 bis del RD 147/2023.
 (4) Expediente con algunos recintos de pastos permanentes ubicados en espacios protegidos donde la carga ganadera mínima será 0,1 UGM/ha.

Puede verificar la integridad de una copia de este documento mediante la lectura del código QR adjunto o mediante el acceso a la dirección <https://ws050.juntadeandalucia.es/verificarFirma> indicando el código de VERIFICACIÓN

FIRMADO POR	JUAN JOSE SOLER GARCIA ROCIO GUIJARRO MILLAN	20/02/2025	
VERIFICACIÓN	Pk2jmQ3ESFH4J84V5UNKP32UXX5TB9	PÁG. 971/1379	



INCIDENCIAS

INCIDENCIA DESCRIPCIÓN

Explotacion:ES210690000303
Recinto:41-009-031-00002-00022 Cultivo:62000 PASTOS PERMANENTES DE 5 O MAS AÑOS-SIN VARIEDAD Secano
Explotacion:ES210690000303
Recinto:41-009-031-00002-00023 Cultivo:62000 PASTOS PERMANENTES DE 5 O MAS AÑOS-SIN VARIEDAD Secano
Explotacion:ES210690000303
Recinto:41-009-031-00002-00024 Cultivo:62000 PASTOS PERMANENTES DE 5 O MAS AÑOS-SIN VARIEDAD Secano
Explotacion:ES210690000303
Recinto:41-009-031-00002-00025 Cultivo:62000 PASTOS PERMANENTES DE 5 O MAS AÑOS-SIN VARIEDAD Secano
Explotacion:ES210690000303

(1) Con incidencias que retienen pago o deniegan el expediente.
(2) Se calcula sobre superficie declarada admisible.
(3) Aplicación del artículo 16 bis del RD 147/2023.
(4) Expediente con algunos recintos de pastos permanentes ubicados en espacios protegidos donde la carga ganadera mínima será 0,1 UGM/ha.

Puede verificar la integridad de una copia de este documento mediante la lectura del código QR adjunto o mediante el acceso a la dirección <https://ws050.juntadeandalucia.es/verificarFirma> indicando el código de VERIFICACIÓN

FIRMADO POR	JUAN JOSE SOLER GARCIA ROCIO GUIJARRO MILLAN	20/02/2025	
VERIFICACIÓN	Pk2jmQ3ESFH4J84V5UNKP32UXX5TB9	PÁG. 972/1379	



APELLIDOS Y NOMBRE / RAZÓN SOCIAL

SANCHEZ HERNANDEZ ALFONSO

NIF

****1874*

EXPEDIENTE

1232817

RESOLUCIÓN

DENEGACIÓN DE LA AYUDA

DATOS DE MANTENIMIENTO UNIDADES

GRUPO DE PAGO	Sup. Dec. Admisible	Sup. Propuesta	Sobredecl.	% Sobredecl.
ZONAS DE LIMITACIONES ESPECIFICAS	0,00	0,00	0,00	0,00

APLICACIÓN DE REDUCCIONES Y PENALIZACIONES (%)

Criterios de subvencionabilidad (1)	Presentación tardía	Omisión declaración	Condicionalidad
100,00	0,00	0,00	0,00

IMPORTE (Euros)

Calculado(2)	Reducción	Penalización	Reducción Penalización (3)	Penalización adicional	Propuesto	FEADER	MAPA	CAPADR
0,00 €	0,00 €	0,00 €	0,00 €	0,00 €	0,00 €	0,00 €	0,00 €	0,00 €
Importe Unitario:	128,00 €	Nuevo Importe Unitario:	0,00 €					

RECINTOS PROPUESTOS

REF.	REFERENCIA SIGPAC	CULTIVO	S/R	USO SIGPAC	Sup. Dec. admisible	Sup. Campo	Sup. Determ.	Sup. Propuesta
-1387544	21-005-013-00146-0001	OLIVAR	S		0,37		0,37	0,37
-1387541	21-005-013-00163-0001	OLIVAR	S		0,08		0,08	0,08
-1298815	21-005-010-00086-0001	OLIVAR	S		0,36		0,36	0,36
-1298813	21-005-013-00087-0001	OLIVAR	S		0,69		0,69	0,69
-1298810	21-005-009-00064-0001	OLIVAR	S		0,44		0,44	0,44
-1298807	21-005-024-00135-0001	OLIVAR	S		0,41		0,41	0,41
-1298805	21-005-024-00135-0002	OLIVAR	S		0,27		0,27	0,27
-1298802	21-005-023-00152-0002	OLIVAR	S		0,29		0,29	0,29
-1298801	21-005-023-00152-0001	OLIVAR	S		0,58		0,58	0,58
6851511	21-005-900-99000-9900	PASTOS PERMANENTES DE 5 O MAS AÑOS	S		1,28		1,28	1,28
6851512	41-012-900-99000-9900	PASTOS PERMANENTES DE 5 O MAS AÑOS	S		10,36		10,36	10,36
6920028	21-005-900-99000-9900	PASTOS PERMANENTES DE 5 O MAS AÑOS	S		12,15		12,15	12,15

INCIDENCIAS

INCIDENCIA DESCRIPCIÓN

233	Superficie de cruce neta declarada en recinto ficticio comunal, menor que superficie asignada neta resultante del reparto del recinto ficticio comunal. Recinto:21-005-900-99000-99003 Cultivo:62000 PASTOS PERMANENTES DE 5 O MAS AÑOS-SIN VARIEDAD Secano Recinto:21-005-900-99000-99004 Cultivo:62000 PASTOS PERMANENTES DE 5 O MAS AÑOS-SIN VARIEDAD Secano Recinto:41-012-900-99000-99001 Cultivo:62000 PASTOS PERMANENTES DE 5 O MAS AÑOS-SIN VARIEDAD Secano
2454	Solicitante de intervención 6613 cuyo regimen de afiliacion a la SS no es ni el sistema especial agrario(cuenta ajena) ni autonomo con actividad agraria.
3972	Recinto ficticio del que forma parte un recinto real cuyo identificativo presenta errores en las Declaraciones de pastos. Recinto:21-005-900-99000-99003 Cultivo: - Recinto:21-005-900-99000-99004 Cultivo: -
74018	Productor que no es agricultor a título principal, según los datos del ejercicio fiscal n-1 y seguridad socia.
74053	Importe inferior a 100 Euros

(1) Con incidencias que retienen pago o deniegan el expediente.

(2) Se calcula sobre superficie declarada admisible.

(3) Aplicación del artículo 16 bis del RD 147/2023.

(4) Expediente con algunos recintos de pastos permanentes ubicados en espacios protegidos donde la carga ganadera mínima será 0,1 UGM/ha.

Puede verificar la integridad de una copia de este documento mediante la lectura del código QR adjunto o mediante el acceso a la dirección <https://ws050.juntadeandalucia.es/verificarFirma> indicando el código de VERIFICACIÓN

FIRMADO POR	JUAN JOSE SOLER GARCIA	20/02/2025
	ROCIO GUIJARRO MILLAN	
VERIFICACIÓN	Pk2jmQ3ESFH4J84V5UNKP32UXX5TB9	PÁG. 973/1379





Datos considerados para el Cálculo de la Carga Ganadera del expediente

Superficie determinada para Cálculo Carga Ganadera: 23,79 ha

Carga Ganadera del Expediente: 0,43 ugm/ha (4)

<u>Explotación</u>	<u>Especie</u>	<u>Ugm Calculada para CG</u>
ES210050000510	BOVINA	8,09
ES210050000511	CABALLAR	2,11

Recintos Determinados para el Cálculo de Garga Ganadera

<u>REF.</u>	<u>REFERENCIA SIGPAC</u>	<u>CULTIVO</u>	<u>DESCRIPCIÓN CULTIVO</u>	<u>S/R</u>	<u>SUP. PROPUESTA (ha)</u>
6851511	21-005-900-99000-99003	62000	PASTOS PERMANENTES DE 5 O MAS AÑOS-SIN VARIEDAD	S	1,28
6851512	41-012-900-99000-99001	62000	PASTOS PERMANENTES DE 5 O MAS AÑOS-SIN VARIEDAD	S	10,36
6920028	21-005-900-99000-99004	62000	PASTOS PERMANENTES DE 5 O MAS AÑOS-SIN VARIEDAD	S	12,15

Incidencias de carga ganadera

INCIDENCIA DESCRIPCIÓN

86131 Recinto superficie forrajera con explotación ganadera según VAG que en REGA no tiene clasificación zootécnica permitida.
Recinto:21-005-900-99000-99003 Cultivo:62000 PASTOS PERMANENTES DE 5 O MAS AÑOS-SIN VARIEDAD Secano
Explotacion:ES210050000511

(1) Con incidencias que retienen pago o deniegan el expediente.

(2) Se calcula sobre superficie declarada admisible.

(3) Aplicación del artículo 16 bis del RD 147/2023.

(4) Expediente con algunos recintos de pastos permanentes ubicados en espacios protegidos donde la carga ganadera mínima será 0,1 UGM/ha.

Puede verificar la integridad de una copia de este documento mediante la lectura del código QR adjunto o mediante el acceso a la dirección <https://ws050.juntadeandalucia.es/verificarFirma> indicando el código de VERIFICACIÓN

FIRMADO POR

JUAN JOSE SOLER GARCIA

20/02/2025

ROCIO GUIJARRO MILLAN

VERIFICACIÓN

Pk2jmQ3ESFH4J84V5UNKP32UXX5TB9

PÁG. 974/1379





APELLIDOS Y NOMBRE / RAZÓN SOCIAL

TALAVERA MATEOS ENRIQUE

NIF

****4393*

EXPEDIENTE

1222827

RESOLUCIÓN

DENEGACIÓN DE LA AYUDA

DATOS DE MANTENIMIENTO UNIDADES

GRUPO DE PAGO

ZONAS DE LIMITACIONES ESPECIFICAS

Sup. Dec. Admisible

0,00

Sup. Propuesta

0,00

Sobredecl.

0,00

% Sobredecl.

0,00

APLICACIÓN DE REDUCCIONES Y PENALIZACIONES (%)

Criterios de subvencionabilidad (1)	Presentación tardía	Omisión declaración	Condicionalidad
100,00	0,00	0,00	0,00

IMPORTE (Euros)

Calculado(2)	Reducción	Penalización	Reducción Penalización (3)	Penalización adicional	Propuesto	FEADER	MAPA	CAPADR
0,00 €	0,00 €	0,00 €	0,00 €	0,00 €	0,00 €	0,00 €	0,00 €	0,00 €
Importe Unitario:	128,00 €	Nuevo Importe Unitario:	0,00 €					

RECINTOS PROPUESTOS

REF.	REFERENCIA SIGPAC	CULTIVO	S/R	USO SIGPAC	Sup. Dec. admisible	Sup. Campo	Sup. Determ.	Sup. Propuesta
4544283	21-040-900-99000-9900	PASTOS PERMANENTES DE 5 O MAS AÑOS	S		143,35		143,35	143,35
6821520	21-040-007-00151-0001	OLIVAR	S		0,99		0,99	0,99
6821538	21-040-007-00103-0001	OLIVAR	S		2,45		2,45	2,45
6821544	21-040-007-00221-0001	OLIVAR	S		0,56		0,56	0,56
6821546	21-040-007-00194-0001	OLIVAR	S		0,47		0,47	0,47
1700000002973115	21-040-006-00153-0001	OLIVAR	S		1,25		1,25	1,25
1700000002973116	21-040-009-00013-0001	OLIVAR	S		1,84		1,84	1,84
1700000002973117	21-040-007-00222-0003	OLIVAR	S		1,81		1,81	1,81
1700000002973118	21-040-007-00223-0001	OLIVAR	S		0,04		0,04	0,04
1700000002973119	21-040-012-00070-0001	OLIVAR	S		1,24		1,24	1,24
1700000002973120	21-040-007-00108-0001	OLIVAR	S		3,28		3,28	0,00
1700000002973121	21-040-007-00175-0001	OLIVAR	S		0,21		0,21	0,21
1700000002973122	21-040-007-00199-0001	OLIVAR	S		1,23		1,23	1,23

INCIDENCIAS

INCIDENCIA DESCRIPCIÓN

242	Recinto pendiente de acreditación de titularidad. Recinto:21-040-007-00108-00001 Cultivo:101218 OLIVAR-MANZANILLA DE SEVILLA Secano
2454	Solicitante de intervención 6613 cuyo regimen de afiliacion a la SS no es ni el sistema especial agrario(cuenta ajena) ni autonomo con actividad agraria.
74018	Productor que no es agricultor a título principal, según los datos del ejercicio fiscal n-1 y seguridad socia.
74053	Importe inferior a 100 Euros

(1) Con incidencias que retienen pago o deniegan el expediente.

(2) Se calcula sobre superficie declarada admisible.

(3) Aplicación del artículo 16 bis del RD 147/2023.

(4) Expediente con algunos recintos de pastos permanentes ubicados en espacios protegidos donde la carga ganadera mínima será 0,1 UGM/ha.

Puede verificar la integridad de una copia de este documento mediante la lectura del código QR adjunto o mediante el acceso a la dirección <https://ws050.juntadeandalucia.es/verificarFirma> indicando el código de VERIFICACIÓN

FIRMADO POR	JUAN JOSE SOLER GARCIA	20/02/2025
	ROCIO GUIJARRO MILLAN	
VERIFICACIÓN	Pk2jmQ3ESFH4J84V5UNKP32UXX5TB9	PÁG. 975/1379





Datos considerados para el Cálculo de la Carga Ganadera del expediente

Superficie determinada para Cálculo Carga Ganadera: 143,35 ha
Carga Ganadera del Expediente: 0,26 ugm/ha (4)

<u>Explotación</u>	<u>Especie</u>	<u>Ugm Calculada para CG</u>
ES210400000514	BOVINA	37,67

Recintos Determinados para el Cálculo de Garga Ganadera

<u>REE.</u>	<u>REFERENCIA SIGPAC</u>	<u>CULTIVO</u>	<u>DESCRIPCIÓN CULTIVO</u>	<u>S/R</u>	<u>SUP. PROPUESTA (ha)</u>
4544283	21-040-900-99000-99003	62000	PASTOS PERMANENTES DE 5 O MAS AÑOS-SIN VARIEDAD	S	143,35

(1) Con incidencias que retienen pago o deniegan el expediente.
(2) Se calcula sobre superficie declarada admisible.
(3) Aplicación del artículo 16 bis del RD 147/2023.
(4) Expediente con algunos recintos de pastos permanentes ubicados en espacios protegidos donde la carga ganadera mínima será 0,1 UGM/ha.

Puede verificar la integridad de una copia de este documento mediante la lectura del código QR adjunto o mediante el acceso a la dirección <https://ws050.juntadeandalucia.es/verificarFirma> indicando el código de VERIFICACIÓN

FIRMADO POR	JUAN JOSE SOLER GARCIA ROCIO GUIJARRO MILLAN	20/02/2025
VERIFICACIÓN	Pk2jmQ3ESFH4J84V5UNKP32UXX5TB9	PÁG. 976/1379





APELLIDOS Y NOMBRE / RAZÓN SOCIAL

TORO TORO JUAN ANTONIO

NIF

****3011*

EXPEDIENTE

1043645

RESOLUCIÓN

DENEGACIÓN DE LA AYUDA

DATOS DE MANTENIMIENTO UNIDADES

GRUPO DE PAGO

ZONAS DE LIMITACIONES ESPECIFICAS

Sup. Dec. Admisible

0,00

Sup. Propuesta

0,00

Sobredecl.

0,00

% Sobredecl.

0,00

APLICACIÓN DE REDUCCIONES Y PENALIZACIONES (%)

Criterios de subvencionabilidad (1)	Presentación tardía	Omisión declaración	Condicionalidad
100,00	0,00	0,00	0,00

IMPORTE (Euros)

Calculado(2)	Reducción	Penalización	Reducción Penalización (3)	Penalización adicional	Propuesto	FEADER	MAPA	CAPADR
0,00 €	0,00 €	0,00 €	0,00 €	0,00 €	0,00 €	0,00 €	0,00 €	0,00 €
Importe Unitario:	128,00 €	Nuevo Importe Unitario:	0,00 €					

RECINTOS PROPUESTOS

REF.	REFERENCIA SIGPAC	CULTIVO	S/R	USO SIGPAC	Sup. Dec. admisible	Sup. Campo	Sup. Determ.	Sup. Propuesta
-1831903	21-005-006-00003-0105	OLIVAR	S		0,63		0,63	0,63
1700000005164938	21-005-029-00074-0001	OLIVAR	S		0,09		0,09	0,09
1700000005164939	21-005-029-00075-0001	OLIVAR	S		0,10		0,10	0,10
1700000005164940	21-005-029-00076-0001	OLIVAR	S		0,09		0,09	0,09
1700000005164941	21-005-029-00077-0003	OLIVAR	S		0,67		0,67	0,67
1700000005164942	21-005-029-00081-0001	OLIVAR	S		2,47		2,47	2,47
1700000005164943	21-005-029-00083-0001	OLIVAR	S		0,42		0,42	0,42
1700000005164945	21-005-029-00070-0001	OLIVAR	S		0,01		0,01	0,01
1700000005164946	21-005-029-00078-0001	OLIVAR	S		1,65		1,65	1,65
1700000005164947	21-005-029-00079-0011	OLIVAR	S		0,03		0,03	0,00
1700000005164948	21-005-029-00080-0003	OLIVAR	S		0,01		0,01	0,01

INCIDENCIAS

INCIDENCIA DESCRIPCIÓN

2454	Solicitante de intervención 6613 cuyo regimen de afiliacion a la SS no es ni el sistema especial agrario(cuenta ajena) ni autonomo con actividad agraria.
3790	Recinto declarado inactivo Recinto:21-005-029-00079-00011 Cultivo: -
74018	Productor que no es agricultor a título principal, según los datos del ejercicio fiscal n-1 y seguridad socia.
74053	Importe inferior a 100 Euros

(1) Con incidencias que retienen pago o deniegan el expediente.

(2) Se calcula sobre superficie declarada admisible.

(3) Aplicación del artículo 16 bis del RD 147/2023.

(4) Expediente con algunos recintos de pastos permanentes ubicados en espacios protegidos donde la carga ganadera mínima será 0,1 UGM/ha.

Puede verificar la integridad de una copia de este documento mediante la lectura del código QR adjunto o mediante el acceso a la dirección <https://ws050.juntadeandalucia.es/verificarFirma> indicando el código de VERIFICACIÓN

FIRMADO POR	JUAN JOSE SOLER GARCIA	20/02/2025
	ROCIO GUIJARRO MILLAN	
VERIFICACIÓN	Pk2jmQ3ESFH4J84V5UNKP32UX5TB9	PÁG. 977/1379





JAEN

APELLIDOS Y NOMBRE / RAZÓN SOCIAL	NIF	EXPEDIENTE	RESOLUCIÓN
ACEITUNO AMATE DULCENOMBRE DE MARIA	****9691*	1173871	DENEGACIÓN DE LA AYUDA

DATOS DE MANTENIMIENTO UNIDADES

GRUPO DE PAGO	Sup. Dec. Admisible	Sup. Propuesta	Sobredecl.	% Sobredecl.
ZONAS DE LIMITACIONES ESPECIFICAS	0,00	0,00	0,00	0,00

APLICACIÓN DE REDUCCIONES Y PENALIZACIONES (%)

Criterios de subvencionabilidad (1)	Presentación tardía	Omisión declaración	Condicionidad
100,00	0,00	0,00	0,00

IMPORTE (Euros)

Calculado(2)	Reducción	Penalización	Reducción Penalización (3)	Penalización adicional	Propuesto	FEADER	MAPA	CAPADR
0,00 €	0,00 €	0,00 €	0,00 €	0,00 €	0,00 €	0,00 €	0,00 €	0,00 €
Importe Unitario:	128,00 €	Nuevo Importe Unitario:	0,00 €					

INCIDENCIAS

INCIDENCIA DESCRIPCIÓN

- 2454 Solicitante de intervención 6613 cuyo regimen de afiliacion a la SS no es ni el sistema especial agrario(cuenta ajena) ni autonomo con actividad agraria.
- 74018 Productor que no es agricultor a titulo principal, según los datos del ejercicio fiscal n-1 y seguridad socia.
- 74051 Solicitante de intervenció 6613, que no declara ningun recinto en zona desfavorecida.
- 74053 Importe inferior a 100 Euros

(1) Con incidencias que retienen pago o deniegan el expediente.
 (2) Se calcula sobre superficie declarada admisible.
 (3) Aplicación del artículo 16 bis del RD 147/2023.
 (4) Expediente con algunos recintos de pastos permanentes ubicados en espacios protegidos donde la carga ganadera mínima será 0,1 UGM/ha.

Puede verificar la integridad de una copia de este documento mediante la lectura del código QR adjunto o mediante el acceso a la dirección https://ws050.juntadeandalucia.es/verificarFirma indicando el código de VERIFICACIÓN			
FIRMADO POR	JUAN JOSE SOLER GARCIA ROCIO GUIJARRO MILLAN	20/02/2025	
VERIFICACIÓN	Pk2jmQ3ESFH4J84V5UNKP32UXX5TB9	PÁG. 978/1379	



APELLIDOS Y NOMBRE / RAZÓN SOCIAL ACEITUNO SEVILLA FRANCISCO JOSE **NIF** ****2424* **EXPEDIENTE** 1276645 **RESOLUCIÓN** DENEGACIÓN DE LA AYUDA

DATOS DE MANTENIMIENTO UNIDADES

GRUPO DE PAGO	Sup. Dec. Admisible	Sup. Propuesta	Sobredecl.	% Sobredecl.
ZONAS DE LIMITACIONES ESPECIFICAS	0,00	0,00	0,00	0,00

APLICACIÓN DE REDUCCIONES Y PENALIZACIONES (%)

Criterios de subvencionabilidad (1)	Presentación tardía	Omisión declaración	Condicionabilidad
100,00	0,00	0,00	0,00

IMPORTE (Euros)

Calculado(2)	Reducción	Penalización	Reducción Penalización (3)	Penalización adicional	Propuesto	FEADER	MAPA	CAPADR
0,00 €	0,00 €	0,00 €	0,00 €	0,00 €	0,00 €	0,00 €	0,00 €	0,00 €
Importe Unitario:	128,00 €	Nuevo Importe Unitario:	0,00 €					

INCIDENCIAS

INCIDENCIA DESCRIPCIÓN

- 2454 Solicitante de intervención 6613 cuyo regimen de afiliacion a la SS no es ni el sistema especial agrario(cuenta ajena) ni autonomo con actividad agraria.
- 74018 Productor que no es agricultor a título principal, según los datos del ejercicio fiscal n-1 y seguridad socia.
- 74051 Solicitante de intervención 6613, que no declara ningun recinto en zona desfavorecida.
- 74053 Importe inferior a 100 Euros

(1) Con incidencias que retienen pago o deniegan el expediente.

(2) Se calcula sobre superficie declarada admisible.

(3) Aplicación del artículo 16 bis del RD 147/2023.

(4) Expediente con algunos recintos de pastos permanentes ubicados en espacios protegidos donde la carga ganadera mínima será 0,1 UGM/ha.

Puede verificar la integridad de una copia de este documento mediante la lectura del código QR adjunto o mediante el acceso a la dirección <https://ws050.juntadeandalucia.es/verificarFirma> indicando el código de VERIFICACIÓN

FIRMADO POR	JUAN JOSE SOLER GARCIA	20/02/2025	
	ROCIO GUIJARRO MILLAN		
VERIFICACIÓN	Pk2jmQ3ESFH4J84V5UNKP32UXX5TB9	PÁG. 979/1379	



APELLIDOS Y NOMBRE / RAZÓN SOCIAL

AGUILAR PEREZ MARIA DEL CARMEN

NIF

****3295*

EXPEDIENTE

1228877

RESOLUCIÓN

DENEGACIÓN DE LA AYUDA

DATOS DE MANTENIMIENTO UNIDADES

GRUPO DE PAGO	Sup. Dec. Admisible	Sup. Propuesta	Sobredecl.	% Sobredecl.
ZONAS DE LIMITACIONES ESPECIFICAS	0,00	0,00	0,00	0,00

APLICACIÓN DE REDUCCIONES Y PENALIZACIONES (%)

Criterios de subvencionabilidad (1)	Presentación tardía	Omisión declaración	Condicionalidad
100,00	0,00	1,00	0,00

IMPORTE (Euros)

Calculado(2)	Reducción	Penalización	Reducción Penalización (3)	Penalización adicional	Propuesto	FEADER	MAPA	CAPADR
0,00 €	0,00 €	0,00 €	0,00 €	0,00 €	0,00 €	0,00 €	0,00 €	0,00 €
Importe Unitario:	128,00 €	Nuevo Importe Unitario:	0,00 €					

INCIDENCIAS

INCIDENCIA DESCRIPCIÓN

- 242 Recinto pendiente de acreditación de titularidad.
Recinto:23-064-003-00343-00001 Cultivo:20000 BARBECHO TRADICIONAL-SIN VARIEDAD Secano
- 256 Solicitud con recintos no declarados en campaña actual con una reducción por omisión de superficie superior al 3%
CÓDIGO PARA EL PORCENTAJE DE REDUCCIÓN POR OMISIÓN QUE CORRESPONDE A LA SOLICITUD:1
- 2454 Solicitante de intervención 6613 cuyo regimen de afiliación a la SS no es ni el sistema especial agrario(cuenta ajena) ni autonomo con actividad agraria.
- 74018 Productor que no es agricultor a título principal, según los datos del ejercicio fiscal n-1 y seguridad socia.
- 74051 Solicitante de intervención 6613, que no declara ningun recinto en zona desfavorecida.
- 74053 Importe inferior a 100 Euros
- 86119 Carga ganadera NO cumple con el valor mínimo de 0,2 UGM/ha.
Recinto:18-138-001-00123-00004 Cultivo:62000 PASTOS PERMANENTES DE 5 O MAS AÑOS-SIN VARIEDAD Secano Carga Ganadera:0
Recinto:18-138-001-00170-00002 Cultivo:62000 PASTOS PERMANENTES DE 5 O MAS AÑOS-SIN VARIEDAD Secano Carga Ganadera:0
- 86121 Recinto superficie forrajera que no realiza la actividad de producción de pastoreo.
Recinto:18-138-001-00123-00004 Cultivo:62000 PASTOS PERMANENTES DE 5 O MAS AÑOS-SIN VARIEDAD Secano Actividad Agraria del recinto:2
Recinto:18-138-001-00170-00002 Cultivo:62000 PASTOS PERMANENTES DE 5 O MAS AÑOS-SIN VARIEDAD Secano Actividad Agraria del recinto:2
- 86122 Recinto superficie forrajera que realiza la actividad de producción de pastoreo y no declara el o los códigos del Registro de Explotaciones Ganaderas de Andalucía, REGA.
Recinto:18-138-001-00123-00004 Cultivo:62000 PASTOS PERMANENTES DE 5 O MAS AÑOS-SIN VARIEDAD Secano
Recinto:18-138-001-00170-00002 Cultivo:62000 PASTOS PERMANENTES DE 5 O MAS AÑOS-SIN VARIEDAD Secano
- 86124 Recinto de forrajera para Cálculo de Carga Ganadera que No pertenece a Explotación.
Recinto:18-138-001-00123-00004 Cultivo:62000 PASTOS PERMANENTES DE 5 O MAS AÑOS-SIN VARIEDAD Secano
Recinto:18-138-001-00170-00002 Cultivo:62000 PASTOS PERMANENTES DE 5 O MAS AÑOS-SIN VARIEDAD Secano

(1) Con incidencias que retienen pago o deniegan el expediente.

(2) Se calcula sobre superficie declarada admisible.

(3) Aplicación del artículo 16 bis del RD 147/2023.

(4) Expediente con algunos recintos de pastos permanentes ubicados en espacios protegidos donde la carga ganadera mínima será 0,1 UGM/ha.

Puede verificar la integridad de una copia de este documento mediante la lectura del código QR adjunto o mediante el acceso a la dirección <https://ws050.juntadeandalucia.es/verificarFirma> indicando el código de VERIFICACIÓN

FIRMADO POR	JUAN JOSE SOLER GARCIA	20/02/2025
	ROCIO GUIJARRO MILLAN	
VERIFICACIÓN	Pk2jmQ3ESFH4J84V5UNKP32UXX5TB9	PÁG. 980/1379





APPELLIDOS Y NOMBRE / RAZÓN SOCIAL **NIF** **EXPEDIENTE** **RESOLUCIÓN**
 AGUILERA BALLESTEROS FUENSANTA ****1296* 1268385 DENEGACIÓN DE LA AYUDA

DATOS DE MANTENIMIENTO UNIDADES

GRUPO DE PAGO **Sup. Dec. Admisible** **Sup. Propuesta** **Sobredecl.** **% Sobredecl.**
 ZONAS DE LIMITACIONES ESPECIFICAS 0,00 0,00 0,00 0,00

APLICACIÓN DE REDUCCIONES Y PENALIZACIONES (%)

Criterios de subvencionabilidad (1) **Presentación tardía** **Omisión declaración** **Condicionabilidad**
 100,00 0,00 0,00 0,00

IMPORTE (Euros)

Calculado(2) **Reducción** **Penalización** **Reducción Penalización (3)** **Penalización adicional** **Propuesto** **FEADER** **MAPA** **CAPADR**
 0,00 € 0,00 € 0,00 € 0,00 € 0,00 € 0,00 € 0,00 € 0,00 € 0,00 €
Importe Unitario: 128,00 € **Nuevo Importe Unitario:** 0,00 €

INCIDENCIAS

INCIDENCIA DESCRIPCIÓN

- 74018 Productor que no es agricultor a título principal, según los datos del ejercicio fiscal n-1 y seguridad socia.
- 74051 Solicitante de intervención 6613, que no declara ningun recinto en zona desfavorecida.
- 74053 Importe inferior a 100 Euros

(1) Con incidencias que retienen pago o deniegan el expediente.
 (2) Se calcula sobre superficie declarada admisible.
 (3) Aplicación del artículo 16 bis del RD 147/2023.
 (4) Expediente con algunos recintos de pastos permanentes ubicados en espacios protegidos donde la carga ganadera mínima será 0,1 UGM/ha.

Puede verificar la integridad de una copia de este documento mediante la lectura del código QR adjunto o mediante el acceso a la dirección https://ws050.juntadeandalucia.es/verificarFirma indicando el código de VERIFICACIÓN			
FIRMADO POR	JUAN JOSE SOLER GARCIA ROCIO GUIJARRO MILLAN	20/02/2025	
VERIFICACIÓN	Pk2jmQ3ESFH4J84V5UNKP32UXX5TB9	PÁG. 981/1379	



APELLIDOS Y NOMBRE / RAZÓN SOCIAL

ÁLVAREZ ROJAS FRANCISCO

NIF

****4236*

EXPEDIENTE

1204008

RESOLUCIÓN

DENEGACIÓN DE LA AYUDA

DATOS DE MANTENIMIENTO UNIDADES

GRUPO DE PAGO	Sup. Dec. Admisible	Sup. Propuesta	Sobredecl.	% Sobredecl.
ZONAS DE LIMITACIONES ESPECIFICAS	0,00	0,00	0,00	0,00

APLICACIÓN DE REDUCCIONES Y PENALIZACIONES (%)

Criterios de subvencionabilidad (1)	Presentación tardía	Omisión declaración	Condicionalidad
100,00	0,00	0,00	0,00

IMPORTE (Euros)

Calculado(2)	Reducción	Penalización	Reducción Penalización (3)	Penalización adicional	Propuesto	FEADER	MAPA	CAPADR
0,00 €	0,00 €	0,00 €	0,00 €	0,00 €	0,00 €	0,00 €	0,00 €	0,00 €
Importe Unitario:	128,00 €	Nuevo Importe Unitario:	0,00 €					

INCIDENCIAS

INCIDENCIA DESCRIPCIÓN

- 74051 Solicitante de intervención 6613, que no declara ningun recinto en zona desfavorecida.
- 74053 Importe inferior a 100 Euros
- 86119 Carga ganadera NO cumple con el valor mínimo de 0,2 UGM/ha.
Recinto:23-079-076-00087-00006 Cultivo:62000 PASTOS PERMANENTES DE 5 O MAS AÑOS-SIN VARIEDAD Secano Carga Ganadera:0
- 86120 Para explotaciones de pastos permanentes ubicadas en espacios protegidos la carga ganadera mínima será 0,1 UGM/ha.
Recinto:23-079-076-00087-00001 Cultivo:62000 PASTOS PERMANENTES DE 5 O MAS AÑOS-SIN VARIEDAD Secano Carga Ganadera:0
- 86123 Recinto superficie forrajera que en REGA no tiene clasificación zootécnica permitida.
Recinto:23-079-076-00087-00001 Cultivo:62000 PASTOS PERMANENTES DE 5 O MAS AÑOS-SIN VARIEDAD Secano Explotacion:ES230790007013
Recinto:23-079-076-00087-00006 Cultivo:62000 PASTOS PERMANENTES DE 5 O MAS AÑOS-SIN VARIEDAD Secano Explotacion:ES230790007013
- 86134 Recinto superficie forrajera que en ninguna explotación REGA no tiene clasificación zootécnica permitida.
Recinto:23-079-076-00087-00001 Cultivo:62000 PASTOS PERMANENTES DE 5 O MAS AÑOS-SIN VARIEDAD Secano
Recinto:23-079-076-00087-00006 Cultivo:62000 PASTOS PERMANENTES DE 5 O MAS AÑOS-SIN VARIEDAD Secano

(1) Con incidencias que retienen pago o deniegan el expediente.

(2) Se calcula sobre superficie declarada admisible.

(3) Aplicación del artículo 16 bis del RD 147/2023.

(4) Expediente con algunos recintos de pastos permanentes ubicados en espacios protegidos donde la carga ganadera mínima será 0,1 UGM/ha.

Puede verificar la integridad de una copia de este documento mediante la lectura del código QR adjunto o mediante el acceso a la dirección <https://ws050.juntadeandalucia.es/verificarFirma> indicando el código de VERIFICACIÓN

FIRMADO POR	JUAN JOSE SOLER GARCIA	20/02/2025
	ROCIO GUIJARRO MILLAN	
VERIFICACIÓN	Pk2jmQ3ESFH4J84V5UNKP32UX5TB9	PÁG. 982/1379





APELLIDOS Y NOMBRE / RAZÓN SOCIAL

AMEZCUA LOPEZ LUIS

NIF

****4663*

EXPEDIENTE

1281735

RESOLUCIÓN

DENEGACIÓN DE LA AYUDA

DATOS DE MANTENIMIENTO UNIDADES

<u>GRUPO DE PAGO</u>	<u>Sup. Dec. Admisible</u>	<u>Sup. Propuesta</u>	<u>Sobredecl.</u>	<u>% Sobredecl.</u>
ZONAS DE LIMITACIONES ESPECIFICAS	0,00	0,00	0,00	0,00

APLICACIÓN DE REDUCCIONES Y PENALIZACIONES (%)

<u>Criterios de subvencionabilidad (1)</u>	<u>Presentación tardía</u>	<u>Omisión declaración</u>	<u>Condicionidad</u>
100,00	0,00	0,00	0,00

IMPORTE (Euros)

<u>Calculado(2)</u>	<u>Reducción</u>	<u>Penalización</u>	<u>Reducción Penalización (3)</u>	<u>Penalización adicional</u>	<u>Propuesto</u>	<u>FEADER</u>	<u>MAPA</u>	<u>CAPADR</u>
0,00 €	0,00 €	0,00 €	0,00 €	0,00 €	0,00 €	0,00 €	0,00 €	0,00 €
<u>Importe Unitario:</u>	128,00 €	<u>Nuevo Importe Unitario:</u>	0,00 €					

INCIDENCIAS

INCIDENCIA DESCRIPCIÓN

74018	Productor que no es agricultor a título principal, según los datos del ejercicio fiscal n-1 y seguridad socia.
74051	Solicitante de intervención 6613, que no declara ningun recinto en zona desfavorecida.
74053	Importe inferior a 100 Euros

(1) Con incidencias que retienen pago o deniegan el expediente.

(2) Se calcula sobre superficie declarada admisible.

(3) Aplicación del artículo 16 bis del RD 147/2023.

(4) Expediente con algunos recintos de pastos permanentes ubicados en espacios protegidos donde la carga ganadera mínima será 0,1 UGM/ha.

Puede verificar la integridad de una copia de este documento mediante la lectura del código QR adjunto o mediante el acceso a la dirección <https://ws050.juntadeandalucia.es/verificarFirma> indicando el código de VERIFICACIÓN

FIRMADO POR	JUAN JOSE SOLER GARCIA	20/02/2025
	ROCIO GUIJARRO MILLAN	
VERIFICACIÓN	Pk2jmQ3ESFH4J84V5UNKP32UXX5TB9	PÁG. 983/1379





APELLIDOS Y NOMBRE / RAZÓN SOCIAL **NIF** **EXPEDIENTE** **RESOLUCIÓN**
 ARANDA ARANDA MARIA DEL CARMEN ****0997* 1021201 DENEGACIÓN DE LA AYUDA

DATOS DE MANTENIMIENTO UNIDADES

GRUPO DE PAGO **Sup. Dec. Admisible** **Sup. Propuesta** **Sobredecl.** **% Sobredecl.**
 ZONAS DE LIMITACIONES ESPECIFICAS 0,00 0,00 0,00 0,00

APLICACIÓN DE REDUCCIONES Y PENALIZACIONES (%)

Criterios de subvencionabilidad (1) **Presentación tardía** **Omisión declaración** **Condicionabilidad**
 100,00 0,00 0,00 0,00

IMPORTE (Euros)

Calculado(2) **Reducción** **Penalización** **Reducción Penalización (3)** **Penalización adicional** **Propuesto** **FEADER** **MAPA** **CAPADR**
 0,00 € 0,00 € 0,00 € 0,00 € 0,00 € 0,00 € 0,00 € 0,00 € 0,00 €
Importe Unitario: 128,00 € **Nuevo Importe Unitario:** 0,00 €

INCIDENCIAS

INCIDENCIA DESCRIPCIÓN

74051 Solicitante de intervención 6613, que no declara ningun recinto en zona desfavorecida.
 74053 Importe inferior a 100 Euros

(1) Con incidencias que retienen pago o deniegan el expediente.

(2) Se calcula sobre superficie declarada admisible.

(3) Aplicación del artículo 16 bis del RD 147/2023.

(4) Expediente con algunos recintos de pastos permanentes ubicados en espacios protegidos donde la carga ganadera mínima será 0,1 UGM/ha.

Puede verificar la integridad de una copia de este documento mediante la lectura del código QR adjunto o mediante el acceso a la dirección <https://ws050.juntadeandalucia.es/verificarFirma> indicando el código de VERIFICACIÓN

FIRMADO POR	JUAN JOSE SOLER GARCIA	20/02/2025	
	ROCIO GUIJARRO MILLAN		
VERIFICACIÓN	Pk2jmQ3ESFH4J84V5UNKP32UXX5TB9	PÁG. 984/1379	



APELLIDOS Y NOMBRE / RAZÓN SOCIAL

ARROYO RUIZ JUAN ALBERTO

NIF

****0084*

EXPEDIENTE

1164146

RESOLUCIÓN

DENEGACIÓN DE LA AYUDA

DATOS DE MANTENIMIENTO UNIDADES

GRUPO DE PAGO

ZONAS DE LIMITACIONES ESPECIFICAS

Sup. Dec. Admisible

0,00

Sup. Propuesta

0,00

Sobredecl.

0,00

% Sobredecl.

0,00

APLICACIÓN DE REDUCCIONES Y PENALIZACIONES (%)

Criterios de subvencionabilidad (1)	Presentación tardía	Omisión declaración	Condicionalidad
100,00	0,00	0,00	0,00

IMPORTE (Euros)

Calculado(2)	Reducción	Penalización	Reducción Penalización (3)	Penalización adicional	Propuesto	FEADER	MAPA	CAPADR
0,00 €	0,00 €	0,00 €	0,00 €	0,00 €	0,00 €	0,00 €	0,00 €	0,00 €
Importe Unitario:	128,00 €	Nuevo Importe Unitario:	0,00 €					

INCIDENCIAS

INCIDENCIA DESCRIPCIÓN

- 74051 Solicitante de intervención 6613, que no declara ningun recinto en zona desfavorecida.
- 74053 Importe inferior a 100 Euros

(1) Con incidencias que retienen pago o deniegan el expediente.

(2) Se calcula sobre superficie declarada admisible.

(3) Aplicación del artículo 16 bis del RD 147/2023.

(4) Expediente con algunos recintos de pastos permanentes ubicados en espacios protegidos donde la carga ganadera mínima será 0,1 UGM/ha.

Puede verificar la integridad de una copia de este documento mediante la lectura del código QR adjunto o mediante el acceso a la dirección <https://ws050.juntadeandalucia.es/verificarFirma> indicando el código de VERIFICACIÓN

FIRMADO POR	JUAN JOSE SOLER GARCIA ROCIO GUIJARRO MILLAN	20/02/2025	
VERIFICACIÓN	Pk2jmQ3ESFH4J84V5UNKP32UXX5TB9	PÁG. 985/1379	



APELLIDOS Y NOMBRE / RAZÓN SOCIAL BALLESTEROS CABALLERO MARIA CARMEN **NIF** ****3824* **EXPEDIENTE** 1040171 **RESOLUCIÓN** DENEGACIÓN DE LA AYUDA

DATOS DE MANTENIMIENTO UNIDADES

GRUPO DE PAGO	Sup. Dec. Admisible	Sup. Propuesta	Sobredecl.	% Sobredecl.
ZONAS DE LIMITACIONES ESPECIFICAS	0,00	0,00	0,00	0,00

APLICACIÓN DE REDUCCIONES Y PENALIZACIONES (%)

Criterios de subvencionabilidad (1)	Presentación tardía	Omisión declaración	Condicionabilidad
100,00	0,00	0,00	0,00

IMPORTE (Euros)

Calculado(2)	Reducción	Penalización	Reducción Penalización (3)	Penalización adicional	Propuesto	FEADER	MAPA	CAPADR
0,00 €	0,00 €	0,00 €	0,00 €	0,00 €	0,00 €	0,00 €	0,00 €	0,00 €
Importe Unitario:	128,00 €	Nuevo Importe Unitario:	0,00 €					

INCIDENCIAS

INCIDENCIA DESCRIPCIÓN

- 74018 Productor que no es agricultor a título principal, según los datos del ejercicio fiscal n-1 y seguridad socia.
- 74051 Solicitante de intervención 6613, que no declara ningun recinto en zona desfavorecida.
- 74053 Importe inferior a 100 Euros

(1) Con incidencias que retienen pago o deniegan el expediente.
 (2) Se calcula sobre superficie declarada admisible.
 (3) Aplicación del artículo 16 bis del RD 147/2023.
 (4) Expediente con algunos recintos de pastos permanentes ubicados en espacios protegidos donde la carga ganadera mínima será 0,1 UGM/ha.

Puede verificar la integridad de una copia de este documento mediante la lectura del código QR adjunto o mediante el acceso a la dirección https://ws050.juntadeandalucia.es/verificarFirma indicando el código de VERIFICACIÓN			
FIRMADO POR	JUAN JOSE SOLER GARCIA ROCIO GUIJARRO MILLAN	20/02/2025	
VERIFICACIÓN	Pk2jmQ3ESFH4J84V5UNKP32UXX5TB9	PÁG. 986/1379	



APellidos y nombre / RAZÓN SOCIAL BRAVO JIMENEZ MARIA DEL CARMEN
NIF ****5561*
EXPEDIENTE 1171033
RESOLUCIÓN DENEGACIÓN DE LA AYUDA

DATOS DE MANTENIMIENTO UNIDADES

GRUPO DE PAGO	Sup. Dec. Admisible	Sup. Propuesta	Sobredecl.	% Sobredecl.
ZONAS DE LIMITACIONES ESPECIFICAS	0,00	0,00	0,00	0,00

APLICACIÓN DE REDUCCIONES Y PENALIZACIONES (%)

Criterios de subvencionabilidad (1)	Presentación tardía	Omisión declaración	Condicionabilidad
100,00	0,00	0,00	0,00

IMPORTE (Euros)

Calculado(2)	Reducción	Penalización	Reducción Penalización (3)	Penalización adicional	Propuesto	FEADER	MAPA	CAPADR
0,00 €	0,00 €	0,00 €	0,00 €	0,00 €	0,00 €	0,00 €	0,00 €	0,00 €
Importe Unitario:	128,00 €	Nuevo Importe Unitario:	0,00 €					

INCIDENCIAS

INCIDENCIA DESCRIPCIÓN

- 74051 Solicitante de intervención 6613, que no declara ningun recinto en zona desfavorecida.
- 74053 Importe inferior a 100 Euros

(1) Con incidencias que retienen pago o deniegan el expediente.
 (2) Se calcula sobre superficie declarada admisible.
 (3) Aplicación del artículo 16 bis del RD 147/2023.
 (4) Expediente con algunos recintos de pastos permanentes ubicados en espacios protegidos donde la carga ganadera mínima será 0,1 UGM/ha.

Puede verificar la integridad de una copia de este documento mediante la lectura del código QR adjunto o mediante el acceso a la dirección https://ws050.juntadeandalucia.es/verificarFirma indicando el código de VERIFICACIÓN			
FIRMADO POR	JUAN JOSE SOLER GARCIA ROCIO GUIJARRO MILLAN	20/02/2025	
VERIFICACIÓN	Pk2jmQ3ESFH4J84V5UNKP32UXX5TB9	PÁG. 987/1379	



APELLIDOS Y NOMBRE / RAZÓN SOCIAL

CABEZOS MADRID DOLORES

NIF

****7973*

EXPEDIENTE

1028788

RESOLUCIÓN

DENEGACIÓN DE LA AYUDA

DATOS DE MANTENIMIENTO UNIDADES

GRUPO DE PAGO

ZONAS DE LIMITACIONES ESPECIFICAS

Sup. Dec. Admisible

0,00

Sup. Propuesta

0,00

Sobredecl.

0,00

% Sobredecl.

0,00

APLICACIÓN DE REDUCCIONES Y PENALIZACIONES (%)

Criterios de subvencionabilidad (1)	Presentación tardía	Omisión declaración	Condicionalidad
100,00	0,00	0,00	0,00

IMPORTE (Euros)

Calculado(2)	Reducción	Penalización	Reducción Penalización (3)	Penalización adicional	Propuesto	FEADER	MAPA	CAPADR
0,00 €	0,00 €	0,00 €	0,00 €	0,00 €	0,00 €	0,00 €	0,00 €	0,00 €
Importe Unitario:	128,00 €	Nuevo Importe Unitario:	0,00 €					

INCIDENCIAS

INCIDENCIA DESCRIPCIÓN

- 74051 Solicitante de intervención 6613, que no declara ningun recinto en zona desfavorecida.
- 74053 Importe inferior a 100 Euros

(1) Con incidencias que retienen pago o deniegan el expediente.

(2) Se calcula sobre superficie declarada admisible.

(3) Aplicación del artículo 16 bis del RD 147/2023.

(4) Expediente con algunos recintos de pastos permanentes ubicados en espacios protegidos donde la carga ganadera mínima será 0,1 UGM/ha.

Puede verificar la integridad de una copia de este documento mediante la lectura del código QR adjunto o mediante el acceso a la dirección <https://ws050.juntadeandalucia.es/verificarFirma> indicando el código de VERIFICACIÓN

FIRMADO POR	JUAN JOSE SOLER GARCIA ROCIO GUIJARRO MILLAN	20/02/2025	
VERIFICACIÓN	Pk2jmQ3ESFH4J84V5UNKP32UXX5TB9	PÁG. 988/1379	



APELLIDOS Y NOMBRE / RAZÓN SOCIAL

CABRERA VAZQUEZ MIGUEL ANGEL

NIF

****7622*

EXPEDIENTE

1236486

RESOLUCIÓN

DENEGACIÓN DE LA AYUDA

DATOS DE MANTENIMIENTO UNIDADES

GRUPO DE PAGO

ZONAS DE LIMITACIONES ESPECIFICAS

Sup. Dec. Admisible

0,00

Sup. Propuesta

0,00

Sobredecl.

0,00

% Sobredecl.

0,00

APLICACIÓN DE REDUCCIONES Y PENALIZACIONES (%)

Criterios de subvencionabilidad (1)	Presentación tardía	Omisión declaración	Condicionabilidad
100,00	0,00	0,00	0,00

IMPORTE (Euros)

Calculado(2)	Reducción	Penalización	Reducción Penalización (3)	Penalización adicional	Propuesto	FEADER	MAPA	CAPADR
0,00 €	0,00 €	0,00 €	0,00 €	0,00 €	0,00 €	0,00 €	0,00 €	0,00 €
Importe Unitario:	128,00 €	Nuevo Importe Unitario:	0,00 €					

INCIDENCIAS

INCIDENCIA DESCRIPCIÓN

- 74051 Solicitante de intervención 6613, que no declara ningun recinto en zona desfavorecida.
- 74053 Importe inferior a 100 Euros

(1) Con incidencias que retienen pago o deniegan el expediente.

(2) Se calcula sobre superficie declarada admisible.

(3) Aplicación del artículo 16 bis del RD 147/2023.

(4) Expediente con algunos recintos de pastos permanentes ubicados en espacios protegidos donde la carga ganadera mínima será 0,1 UGM/ha.

Puede verificar la integridad de una copia de este documento mediante la lectura del código QR adjunto o mediante el acceso a la dirección <https://ws050.juntadeandalucia.es/verificarFirma> indicando el código de VERIFICACIÓN

FIRMADO POR	JUAN JOSE SOLER GARCIA	20/02/2025	
	ROCIO GUIJARRO MILLAN		
VERIFICACIÓN	Pk2jmQ3ESFH4J84V5UNKP32UXX5TB9	PÁG. 989/1379	



APELLIDOS Y NOMBRE / RAZÓN SOCIAL

CANTERO LABRADOR ADORACION

NIF

****9459*

EXPEDIENTE

1087628

RESOLUCIÓN

DENEGACIÓN DE LA AYUDA

DATOS DE MANTENIMIENTO UNIDADES

GRUPO DE PAGO

ZONAS DE LIMITACIONES ESPECIFICAS

Sup. Dec. Admisible

0,00

Sup. Propuesta

0,00

Sobredecl.

0,00

% Sobredecl.

0,00

APLICACIÓN DE REDUCCIONES Y PENALIZACIONES (%)

Criterios de subvencionabilidad (1)	Presentación tardía	Omisión declaración	Condicionalidad
100,00	0,00	0,00	0,00

IMPORTE (Euros)

Calculado(2)	Reducción	Penalización	Reducción Penalización (3)	Penalización adicional	Propuesto	FEADER	MAPA	CAPADR
0,00 €	0,00 €	0,00 €	0,00 €	0,00 €	0,00 €	0,00 €	0,00 €	0,00 €
Importe Unitario:	128,00 €	Nuevo Importe Unitario:	0,00 €					

INCIDENCIAS

INCIDENCIA DESCRIPCIÓN

- 74051 Solicitante de intervención 6613, que no declara ningun recinto en zona desfavorecida.
- 74053 Importe inferior a 100 Euros

(1) Con incidencias que retienen pago o deniegan el expediente.

(2) Se calcula sobre superficie declarada admisible.

(3) Aplicación del artículo 16 bis del RD 147/2023.

(4) Expediente con algunos recintos de pastos permanentes ubicados en espacios protegidos donde la carga ganadera mínima será 0,1 UGM/ha.

Puede verificar la integridad de una copia de este documento mediante la lectura del código QR adjunto o mediante el acceso a la dirección <https://ws050.juntadeandalucia.es/verificarFirma> indicando el código de VERIFICACIÓN

FIRMADO POR	JUAN JOSE SOLER GARCIA	20/02/2025	
	ROCIO GUIJARRO MILLAN		
VERIFICACIÓN	Pk2jmQ3ESFH4J84V5UNKP32UXX5TB9	PÁG. 990/1379	



APELLIDOS Y NOMBRE / RAZÓN SOCIAL CAÑO CAÑO MARIA DE LA VILLA
NIF ****2784*
EXPEDIENTE 1031154
RESOLUCIÓN DENEGACIÓN DE LA AYUDA

DATOS DE MANTENIMIENTO UNIDADES

GRUPO DE PAGO	Sup. Dec. Admisible	Sup. Propuesta	Sobredecl.	% Sobredecl.
ZONAS DE LIMITACIONES ESPECIFICAS	0,00	0,00	0,00	0,00

APLICACIÓN DE REDUCCIONES Y PENALIZACIONES (%)

Criterios de subvencionabilidad (1)	Presentación tardía	Omisión declaración	Condicionabilidad
100,00	0,00	0,00	0,00

IMPORTE (Euros)

Calculado(2)	Reducción	Penalización	Reducción Penalización (3)	Penalización adicional	Propuesto	FEADER	MAPA	CAPADR
0,00 €	0,00 €	0,00 €	0,00 €	0,00 €	0,00 €	0,00 €	0,00 €	0,00 €
Importe Unitario:	128,00 €	Nuevo Importe Unitario:	0,00 €					

INCIDENCIAS

INCIDENCIA DESCRIPCIÓN

- 74018 Productor que no es agricultor a título principal, según los datos del ejercicio fiscal n-1 y seguridad socia.
- 74051 Solicitante de intervención 6613, que no declara ningun recinto en zona desfavorecida.
- 74053 Importe inferior a 100 Euros

(1) Con incidencias que retienen pago o deniegan el expediente.
 (2) Se calcula sobre superficie declarada admisible.
 (3) Aplicación del artículo 16 bis del RD 147/2023.
 (4) Expediente con algunos recintos de pastos permanentes ubicados en espacios protegidos donde la carga ganadera mínima será 0,1 UGM/ha.

Puede verificar la integridad de una copia de este documento mediante la lectura del código QR adjunto o mediante el acceso a la dirección https://ws050.juntadeandalucia.es/verificarFirma indicando el código de VERIFICACIÓN			
FIRMADO POR	JUAN JOSE SOLER GARCIA ROCIO GUIJARRO MILLAN	20/02/2025	
VERIFICACIÓN	Pk2jmQ3ESFH4J84V5UNKP32UXX5TB9	PÁG. 991/1379	



APELLIDOS Y NOMBRE / RAZÓN SOCIAL

CASTILLA MORENO DOLORES

NIF
****7863*

EXPEDIENTE
1214364

RESOLUCIÓN
DENEGACIÓN DE LA AYUDA

DATOS DE MANTENIMIENTO UNIDADES

GRUPO DE PAGO

ZONAS DE LIMITACIONES ESPECIFICAS

<u>Sup. Dec. Admisible</u>	<u>Sup. Propuesta</u>	<u>Sobredecl.</u>	<u>% Sobredecl.</u>
0,00	0,00	0,00	0,00

APLICACIÓN DE REDUCCIONES Y PENALIZACIONES (%)

<u>Criterios de subvencionabilidad (1)</u>	<u>Presentación tardía</u>	<u>Omisión declaración</u>	<u>Condicionalidad</u>
100,00	0,00	0,00	0,00

IMPORTE (Euros)

<u>Calculado(2)</u>	<u>Reducción</u>	<u>Penalización</u>	<u>Reducción Penalización (3)</u>	<u>Penalización adicional</u>	<u>Propuesto</u>	<u>FEADER</u>	<u>MAPA</u>	<u>CAPADR</u>
0,00 €	0,00 €	0,00 €	0,00 €	0,00 €	0,00 €	0,00 €	0,00 €	0,00 €
<u>Importe Unitario:</u>	128,00 €	<u>Nuevo Importe Unitario:</u>	0,00 €					

INCIDENCIAS

INCIDENCIA DESCRIPCIÓN

428	Agricultor con incumplimiento de la figura de agricultor activo. Causa de Incumplimiento:No cumple 25/75 Causa de Incumplimiento:No inscrito en RETA/SETA
2454	Solicitante de intervención 6613 cuyo regimen de afiliacion a la SS no es ni el sistema especial agrario(cuenta ajena) ni autonomo con actividad agraria.
74018	Productor que no es agricultor a título principal, según los datos del ejercicio fiscal n-1 y seguridad socia.
74051	Solicitante de intervención 6613, que no declara ningun recinto en zona desfavorecida.
74053	Importe inferior a 100 Euros

(1) Con incidencias que retienen pago o deniegan el expediente.

(2) Se calcula sobre superficie declarada admisible.

(3) Aplicación del artículo 16 bis del RD 147/2023.

(4) Expediente con algunos recintos de pastos permanentes ubicados en espacios protegidos donde la carga ganadera mínima será 0,1 UGM/ha.

Puede verificar la integridad de una copia de este documento mediante la lectura del código QR adjunto o mediante el acceso a la dirección <https://ws050.juntadeandalucia.es/verificarFirma> indicando el código de VERIFICACIÓN

FIRMADO POR	JUAN JOSE SOLER GARCIA	20/02/2025
	ROCIO GUIJARRO MILLAN	
VERIFICACIÓN	Pk2jmQ3ESFH4J84V5UNKP32UXX5TB9	PÁG. 992/1379





APELLIDOS Y NOMBRE / RAZÓN SOCIAL

CERDO GUZMÁN CARLOS JESUS

NIF

****4756*

EXPEDIENTE

1252138

RESOLUCIÓN

DENEGACIÓN DE LA AYUDA

DATOS DE MANTENIMIENTO UNIDADES

GRUPO DE PAGO

ZONAS DE LIMITACIONES ESPECIFICAS

**Sup. Dec.
Admisible**

0,00

**Sup.
Propuesta**

0,00

Sobredecl.

0,00

% Sobredecl.

0,00

APLICACIÓN DE REDUCCIONES Y PENALIZACIONES (%)

Criterios de subvencionabilidad (1)	Presentación tardía	Omisión declaración	Condicionabilidad
100,00	0,00	0,00	0,00

IMPORTE (Euros)

Calculado(2)	Reducción	Penalización	Reducción Penalización (3)	Penalización adicional	Propuesto	FEADER	MAPA	CAPADR
0,00 €	0,00 €	0,00 €	0,00 €	0,00 €	0,00 €	0,00 €	0,00 €	0,00 €
Importe Unitario:	128,00 €	Nuevo Importe Unitario:	0,00 €					

INCIDENCIAS

INCIDENCIA DESCRIPCIÓN

- 74051 Solicitante de intervención 6613, que no declara ningun recinto en zona desfavorecida.
- 74053 Importe inferior a 100 Euros

(1) Con incidencias que retienen pago o deniegan el expediente.

(2) Se calcula sobre superficie declarada admisible.

(3) Aplicación del artículo 16 bis del RD 147/2023.

(4) Expediente con algunos recintos de pastos permanentes ubicados en espacios protegidos donde la carga ganadera mínima será 0,1 UGM/ha.

Puede verificar la integridad de una copia de este documento mediante la lectura del código QR adjunto o mediante el acceso a la dirección <https://ws050.juntadeandalucia.es/verificarFirma> indicando el código de VERIFICACIÓN

FIRMADO POR	JUAN JOSE SOLER GARCIA	20/02/2025	
	ROCIO GUIJARRO MILLAN		
VERIFICACIÓN	Pk2jmQ3ESFH4J84V5UNKP32UXX5TB9	PÁG. 993/1379	



APELLIDOS Y NOMBRE / RAZÓN SOCIAL

CHIACHIO MORENTE MARCIAL

NIF
****1165*

EXPEDIENTE
1179223

RESOLUCIÓN
DENEGACIÓN DE LA AYUDA

DATOS DE MANTENIMIENTO UNIDADES

GRUPO DE PAGO

ZONAS DE LIMITACIONES ESPECIFICAS

<u>Sup. Dec. Admisible</u>	<u>Sup. Propuesta</u>	<u>Sobredecl.</u>	<u>% Sobredecl.</u>
0,00	0,00	0,00	0,00

APLICACIÓN DE REDUCCIONES Y PENALIZACIONES (%)

<u>Criterios de subvencionabilidad (1)</u>	<u>Presentación tardía</u>	<u>Omisión declaración</u>	<u>Condicionabilidad</u>
100,00	0,00	0,00	0,00

IMPORTE (Euros)

<u>Calculado(2)</u>	<u>Reducción</u>	<u>Penalización</u>	<u>Reducción Penalización (3)</u>	<u>Penalización adicional</u>	<u>Propuesto</u>	<u>FEADER</u>	<u>MAPA</u>	<u>CAPADR</u>
0,00 €	0,00 €	0,00 €	0,00 €	0,00 €	0,00 €	0,00 €	0,00 €	0,00 €
<u>Importe Unitario:</u>	128,00 €	<u>Nuevo Importe Unitario:</u>	0,00 €					

INCIDENCIAS

INCIDENCIA DESCRIPCIÓN

- 74051 Solicitante de intervención 6613, que no declara ningun recinto en zona desfavorecida.
- 74053 Importe inferior a 100 Euros

(1) Con incidencias que retienen pago o deniegan el expediente.

(2) Se calcula sobre superficie declarada admisible.

(3) Aplicación del artículo 16 bis del RD 147/2023.

(4) Expediente con algunos recintos de pastos permanentes ubicados en espacios protegidos donde la carga ganadera mínima será 0,1 UGM/ha.

Puede verificar la integridad de una copia de este documento mediante la lectura del código QR adjunto o mediante el acceso a la dirección <https://ws050.juntadeandalucia.es/verificarFirma> indicando el código de VERIFICACIÓN

FIRMADO POR	JUAN JOSE SOLER GARCIA ROCIO GUIJARRO MILLAN	20/02/2025	
VERIFICACIÓN	Pk2jmQ3ESFH4J84V5UNKP32UXX5TB9	PÁG. 994/1379	



APellidos y nombre / RAZÓN SOCIAL **NIF** **EXPEDIENTE** **RESOLUCIÓN**
 COBO DELGADO MARIA DEL CARMEN ****2712* 1214126 DENEGACIÓN DE LA AYUDA

DATOS DE MANTENIMIENTO UNIDADES

GRUPO DE PAGO	Sup. Dec. Admisible	Sup. Propuesta	Sobredecl.	% Sobredecl.
ZONAS DE LIMITACIONES ESPECIFICAS	0,00	0,00	0,00	0,00

APLICACIÓN DE REDUCCIONES Y PENALIZACIONES (%)

Criterios de subvencionabilidad (1)	Presentación tardía	Omisión declaración	Condicionabilidad
100,00	0,00	0,00	0,00

IMPORTE (Euros)

Calculado(2)	Reducción	Penalización	Reducción Penalización (3)	Penalización adicional	Propuesto	FEADER	MAPA	CAPADR
0,00 €	0,00 €	0,00 €	0,00 €	0,00 €	0,00 €	0,00 €	0,00 €	0,00 €
Importe Unitario:	128,00 €	Nuevo Importe Unitario:	0,00 €					

INCIDENCIAS

INCIDENCIA DESCRIPCIÓN

74051 Solicitante de intervención 6613, que no declara ningun recinto en zona desfavorecida.
 74053 Importe inferior a 100 Euros

(1) Con incidencias que retienen pago o deniegan el expediente.

(2) Se calcula sobre superficie declarada admisible.

(3) Aplicación del artículo 16 bis del RD 147/2023.

(4) Expediente con algunos recintos de pastos permanentes ubicados en espacios protegidos donde la carga ganadera mínima será 0,1 UGM/ha.

Puede verificar la integridad de una copia de este documento mediante la lectura del código QR adjunto o mediante el acceso a la dirección <https://ws050.juntadeandalucia.es/verificarFirma> indicando el código de VERIFICACIÓN

FIRMADO POR	JUAN JOSE SOLER GARCIA ROCIO GUIJARRO MILLAN	20/02/2025	
VERIFICACIÓN	Pk2jmQ3ESFH4J84V5UNKP32UXX5TB9	PÁG. 995/1379	



APELLIDOS Y NOMBRE / RAZÓN SOCIAL

EXPOSITO BLANCA CIRIACO

NIF

****7096*

EXPEDIENTE

1081059

RESOLUCIÓN

DENEGACIÓN DE LA AYUDA

DATOS DE MANTENIMIENTO UNIDADES

GRUPO DE PAGO

ZONAS DE LIMITACIONES ESPECIFICAS

**Sup. Dec.
Admisible**

0,00

**Sup.
Propuesta**

0,00

Sobredecl.

0,00

% Sobredecl.

0,00

APLICACIÓN DE REDUCCIONES Y PENALIZACIONES (%)

Criterios de subvencionabilidad (1)	Presentación tardía	Omisión declaración	Condicionabilidad
100,00	0,00	0,00	0,00

IMPORTE (Euros)

Calculado(2)	Reducción	Penalización	Reducción Penalización (3)	Penalización adicional	Propuesto	FEADER	MAPA	CAPADR
0,00 €	0,00 €	0,00 €	0,00 €	0,00 €	0,00 €	0,00 €	0,00 €	0,00 €
Importe Unitario:	128,00 €	Nuevo Importe Unitario:	0,00 €					

INCIDENCIAS

INCIDENCIA DESCRIPCIÓN

74051	Solicitante de intervención 6613, que no declara ningun recinto en zona desfavorecida.
74053	Importe inferior a 100 Euros

(1) Con incidencias que retienen pago o deniegan el expediente.

(2) Se calcula sobre superficie declarada admisible.

(3) Aplicación del artículo 16 bis del RD 147/2023.

(4) Expediente con algunos recintos de pastos permanentes ubicados en espacios protegidos donde la carga ganadera mínima será 0,1 UGM/ha.

Puede verificar la integridad de una copia de este documento mediante la lectura del código QR adjunto o mediante el acceso a la dirección <https://ws050.juntadeandalucia.es/verificarFirma> indicando el código de VERIFICACIÓN

FIRMADO POR	JUAN JOSE SOLER GARCIA	20/02/2025	
	ROCIO GUIJARRO MILLAN		
VERIFICACIÓN	Pk2jmQ3ESFH4J84V5UNKP32UXX5TB9	PÁG. 996/1379	



APELLIDOS Y NOMBRE / RAZÓN SOCIAL

FERNÁNDEZ DURÁN XIOMARA

NIF
****2363*

EXPEDIENTE
1281734

RESOLUCIÓN
DENEGACIÓN DE LA AYUDA

DATOS DE MANTENIMIENTO UNIDADES

<u>GRUPO DE PAGO</u>	<u>Sup. Dec. Admisible</u>	<u>Sup. Propuesta</u>	<u>Sobredecl.</u>	<u>% Sobredecl.</u>
ZONAS DE LIMITACIONES ESPECIFICAS	0,00	0,00	0,00	0,00

APLICACIÓN DE REDUCCIONES Y PENALIZACIONES (%)

<u>Criterios de subvencionabilidad (1)</u>	<u>Presentación tardía</u>	<u>Omisión declaración</u>	<u>Condicionabilidad</u>
100,00	0,00	0,00	0,00

IMPORTE (Euros)

<u>Calculado(2)</u>	<u>Reducción</u>	<u>Penalización</u>	<u>Reducción Penalización (3)</u>	<u>Penalización adicional</u>	<u>Propuesto</u>	<u>FEADER</u>	<u>MAPA</u>	<u>CAPADR</u>
0,00 €	0,00 €	0,00 €	0,00 €	0,00 €	0,00 €	0,00 €	0,00 €	0,00 €
<u>Importe Unitario:</u>	128,00 €	<u>Nuevo Importe Unitario:</u>	0,00 €					

INCIDENCIAS

INCIDENCIA DESCRIPCIÓN

74051	Solicitante de intervención 6613, que no declara ningun recinto en zona desfavorecida.
74053	Importe inferior a 100 Euros

(1) Con incidencias que retienen pago o deniegan el expediente.

(2) Se calcula sobre superficie declarada admisible.

(3) Aplicación del artículo 16 bis del RD 147/2023.

(4) Expediente con algunos recintos de pastos permanentes ubicados en espacios protegidos donde la carga ganadera mínima será 0,1 UGM/ha.

Puede verificar la integridad de una copia de este documento mediante la lectura del código QR adjunto o mediante el acceso a la dirección <https://ws050.juntadeandalucia.es/verificarFirma> indicando el código de VERIFICACIÓN

FIRMADO POR	JUAN JOSE SOLER GARCIA	20/02/2025	
	ROCIO GUIJARRO MILLAN		
VERIFICACIÓN	Pk2jmQ3ESFH4J84V5UNKP32UXX5TB9	PÁG. 997/1379	



APELLIDOS Y NOMBRE / RAZÓN SOCIAL
FERNANDEZ EXTREMERA ANGEL ELADIO

NIF
 ****3566*

EXPEDIENTE
 1166308

RESOLUCIÓN
 DENEGACIÓN DE LA AYUDA

DATOS DE MANTENIMIENTO UNIDADES

GRUPO DE PAGO	Sup. Dec. Admisible	Sup. Propuesta	Sobredecl.	% Sobredecl.
ZONAS DE LIMITACIONES ESPECIFICAS	0,00	0,00	0,00	0,00

APLICACIÓN DE REDUCCIONES Y PENALIZACIONES (%)

Criterios de subvencionabilidad (1)	Presentación tardía	Omisión declaración	Condicionalidad
100,00	0,00	0,00	0,00

IMPORTE (Euros)

Calculado(2)	Reducción	Penalización	Reducción Penalización (3)	Penalización adicional	Propuesto	FEADER	MAPA	CAPADR
0,00 €	0,00 €	0,00 €	0,00 €	0,00 €	0,00 €	0,00 €	0,00 €	0,00 €
Importe Unitario:	128,00 €	Nuevo Importe Unitario:	0,00 €					

INCIDENCIAS

INCIDENCIA DESCRIPCIÓN

- 74051 Solicitante de intervención 6613, que no declara ningun recinto en zona desfavorecida.
- 74053 Importe inferior a 100 Euros
- 86022 Verifica que determinados recintos declarados por el expte para la operación, no se corresponde con la ZONA DESFAVORECIDA. Y no ha sido solicitada la operación análoga o correspondiente.
 Recinto:23-009-043-00028-00002 Cultivo:101010 OLIVAR-PICUAL Secano Operación correcta del recinto:6613.2
 Recinto:23-009-043-00030-00001 Cultivo:101010 OLIVAR-PICUAL Regadío Operación correcta del recinto:6613.2
 Recinto:23-009-043-00032-00001 Cultivo:101010 OLIVAR-PICUAL Regadío Operación correcta del recinto:6613.2
 Recinto:23-009-044-00031-00003 Cultivo:101010 OLIVAR-PICUAL Regadío Operación correcta del recinto:6613.2
 Recinto:23-009-044-00031-00005 Cultivo:101010 OLIVAR-PICUAL Regadío Operación correcta del recinto:6613.2
 Recinto:23-009-044-00031-00007 Cultivo:101010 OLIVAR-PICUAL Regadío Operación correcta del recinto:6613.2

(1) Con incidencias que retienen pago o deniegan el expediente.

(2) Se calcula sobre superficie declarada admisible.

(3) Aplicación del artículo 16 bis del RD 147/2023.

(4) Expediente con algunos recintos de pastos permanentes ubicados en espacios protegidos donde la carga ganadera mínima será 0,1 UGM/ha.

Puede verificar la integridad de una copia de este documento mediante la lectura del código QR adjunto o mediante el acceso a la dirección <https://ws050.juntadeandalucia.es/verificarFirma> indicando el código de VERIFICACIÓN

FIRMADO POR	JUAN JOSE SOLER GARCIA	20/02/2025	
	ROCIO GUIJARRO MILLAN		
VERIFICACIÓN	Pk2jmQ3ESFH4J84V5UNKP32UXX5TB9	PÁG. 998/1379	



APELLIDOS Y NOMBRE / RAZÓN SOCIAL FERNANDEZ HIDALGO BALTASAR **NIF** ****6942* **EXPEDIENTE** 1217007 **RESOLUCIÓN** DENEGACIÓN DE LA AYUDA

DATOS DE MANTENIMIENTO UNIDADES

GRUPO DE PAGO	Sup. Dec. Admisible	Sup. Propuesta	Sobredecl.	% Sobredecl.
ZONAS DE LIMITACIONES ESPECIFICAS	0,00	0,00	0,00	0,00

APLICACIÓN DE REDUCCIONES Y PENALIZACIONES (%)

Criterios de subvencionabilidad (1)	Presentación tardía	Omisión declaración	Condicionabilidad
100,00	0,00	0,00	0,00

IMPORTE (Euros)

Calculado(2)	Reducción	Penalización	Reducción Penalización (3)	Penalización adicional	Propuesto	FEADER	MAPA	CAPADR
0,00 €	0,00 €	0,00 €	0,00 €	0,00 €	0,00 €	0,00 €	0,00 €	0,00 €
Importe Unitario:	128,00 €	Nuevo Importe Unitario:	0,00 €					

INCIDENCIAS

INCIDENCIA DESCRIPCIÓN

3790	Recinto declarado inactivo Recinto:23-046-006-00235-00001 Cultivo: -
74051	Solicitante de intervención 6613, que no declara ningun recinto en zona desfavorecida.
74053	Importe inferior a 100 Euros

(1) Con incidencias que retienen pago o deniegan el expediente.

(2) Se calcula sobre superficie declarada admisible.

(3) Aplicación del artículo 16 bis del RD 147/2023.

(4) Expediente con algunos recintos de pastos permanentes ubicados en espacios protegidos donde la carga ganadera mínima será 0,1 UGM/ha.

Puede verificar la integridad de una copia de este documento mediante la lectura del código QR adjunto o mediante el acceso a la dirección <https://ws050.juntadeandalucia.es/verificarFirma> indicando el código de VERIFICACIÓN

FIRMADO POR	JUAN JOSE SOLER GARCIA	20/02/2025
	ROCIO GUIJARRO MILLAN	
VERIFICACIÓN	Pk2jmQ3ESFH4J84V5UNKP32UXX5TB9	PÁG. 999/1379





APELLIDOS Y NOMBRE / RAZÓN SOCIAL

FERNANDEZ SALAZAR JUAN

NIF

****5312*

EXPEDIENTE

1167033

RESOLUCIÓN

DENEGACIÓN DE LA AYUDA

DATOS DE MANTENIMIENTO UNIDADES

GRUPO DE PAGO

ZONAS DE LIMITACIONES ESPECIFICAS

**Sup. Dec.
Admisible**

0,00

**Sup.
Propuesta**

0,00

Sobredecl.

0,00

% Sobredecl.

0,00

APLICACIÓN DE REDUCCIONES Y PENALIZACIONES (%)

Criterios de subvencionabilidad (1)	Presentación tardía	Omisión declaración	Condicionalidad
100,00	0,00	0,00	0,00

IMPORTE (Euros)

Calculado(2)	Reducción	Penalización	Reducción Penalización (3)	Penalización adicional	Propuesto	FEADER	MAPA	CAPADR
0,00 €	0,00 €	0,00 €	0,00 €	0,00 €	0,00 €	0,00 €	0,00 €	0,00 €
Importe Unitario:	128,00 €	Nuevo Importe Unitario:	0,00 €					

INCIDENCIAS

INCIDENCIA DESCRIPCIÓN

218	Superficie bruta de cruce en un recinto en el conjunto de las solicitudes supera superficie total que SIGPAC establece para él. Recinto:23-009-003-00181-00001 Cultivo:101010 OLIVAR-PICUAL Secano Suma de superficies declaradas para este recinto por todos los solicitantes (Áreas):37 Superficie SIGPAC medida para este recinto (Áreas):34 Exceso de superficie declarada (Hectáreas):0,03 Suma de superficies declaradas para este recinto por el solicitante (Áreas):3
74018	Productor que no es agricultor a título principal, según los datos del ejercicio fiscal n-1 y seguridad socia.
74051	Solicitante de intervención 6613, que no declara ningun recinto en zona desfavorecida.
74053	Importe inferior a 100 Euros

(1) Con incidencias que retienen pago o deniegan el expediente.

(2) Se calcula sobre superficie declarada admisible.

(3) Aplicación del artículo 16 bis del RD 147/2023.

(4) Expediente con algunos recintos de pastos permanentes ubicados en espacios protegidos donde la carga ganadera mínima será 0,1 UGM/ha.

Puede verificar la integridad de una copia de este documento mediante la lectura del código QR adjunto o mediante el acceso a la dirección <https://ws050.juntadeandalucia.es/verificarFirma> indicando el código de VERIFICACIÓN

FIRMADO POR	JUAN JOSE SOLER GARCIA	20/02/2025	
	ROCIO GUIJARRO MILLAN		
VERIFICACIÓN	Pk2jmQ3ESFH4J84V5UNKP32UXX5TB9	PÁG. 1000/1379	



APELLIDOS Y NOMBRE / RAZÓN SOCIAL

FUNES GRANADOS ROSARIO

NIF

****8487*

EXPEDIENTE

1276407

RESOLUCIÓN

DENEGACIÓN DE LA AYUDA

DATOS DE MANTENIMIENTO UNIDADES

GRUPO DE PAGO

ZONAS DE LIMITACIONES ESPECIFICAS

Sup. Dec. Admisible

0,00

Sup. Propuesta

0,00

Sobredecl.

0,00

% Sobredecl.

0,00

APLICACIÓN DE REDUCCIONES Y PENALIZACIONES (%)

Criterios de subvencionabilidad (1)	Presentación tardía	Omisión declaración	Condicionalidad
100,00	0,00	0,00	0,00

IMPORTE (Euros)

Calculado(2)	Reducción	Penalización	Reducción Penalización (3)	Penalización adicional	Propuesto	FEADER	MAPA	CAPADR
0,00 €	0,00 €	0,00 €	0,00 €	0,00 €	0,00 €	0,00 €	0,00 €	0,00 €
Importe Unitario:	128,00 €	Nuevo Importe Unitario:	0,00 €					

INCIDENCIAS

INCIDENCIA DESCRIPCIÓN

- 74051 Solicitante de intervención 6613, que no declara ningun recinto en zona desfavorecida.
- 74053 Importe inferior a 100 Euros

(1) Con incidencias que retienen pago o deniegan el expediente.

(2) Se calcula sobre superficie declarada admisible.

(3) Aplicación del artículo 16 bis del RD 147/2023.

(4) Expediente con algunos recintos de pastos permanentes ubicados en espacios protegidos donde la carga ganadera mínima será 0,1 UGM/ha.

Puede verificar la integridad de una copia de este documento mediante la lectura del código QR adjunto o mediante el acceso a la dirección <https://ws050.juntadeandalucia.es/verificarFirma> indicando el código de VERIFICACIÓN

FIRMADO POR	JUAN JOSE SOLER GARCIA ROCIO GUIJARRO MILLAN	20/02/2025	
VERIFICACIÓN	Pk2jmQ3ESFH4J84V5UNKP32UXX5TB9	PÁG. 1001/1379	



APELLIDOS Y NOMBRE / RAZÓN SOCIAL

GAITAN HURTADO ISABEL

NIF
****6645*

EXPEDIENTE
1084760

RESOLUCIÓN
DENEGACIÓN DE LA AYUDA

DATOS DE MANTENIMIENTO UNIDADES

<u>GRUPO DE PAGO</u>	<u>Sup. Dec. Admisible</u>	<u>Sup. Propuesta</u>	<u>Sobredecl.</u>	<u>% Sobredecl.</u>
ZONAS DE LIMITACIONES ESPECIFICAS	0,00	0,00	0,00	0,00

APLICACIÓN DE REDUCCIONES Y PENALIZACIONES (%)

<u>Criterios de subvencionabilidad (1)</u>	<u>Presentación tardía</u>	<u>Omisión declaración</u>	<u>Condicionalidad</u>
100,00	0,00	0,00	0,00

IMPORTE (Euros)

<u>Calculado(2)</u>	<u>Reducción</u>	<u>Penalización</u>	<u>Reducción Penalización (3)</u>	<u>Penalización adicional</u>	<u>Propuesto</u>	<u>FEADER</u>	<u>MAPA</u>	<u>CAPADR</u>
0,00 €	0,00 €	0,00 €	0,00 €	0,00 €	0,00 €	0,00 €	0,00 €	0,00 €
<u>Importe Unitario:</u>	128,00 €	<u>Nuevo Importe Unitario:</u>	0,00 €					

INCIDENCIAS

INCIDENCIA DESCRIPCIÓN

242	Recinto pendiente de acreditación de titularidad. Recinto:23-088-015-00363-00001 Cultivo:101010 OLIVAR-PICUAL Secano
2454	Solicitante de intervención 6613 cuyo regimen de afiliacion a la SS no es ni el sistema especial agrario(cuenta ajena) ni autonomo con actividad agraria.
74018	Productor que no es agricultor a titulo principal, según los datos del ejercicio fiscal n-1 y seguridad socia.
74051	Solicitante de intervención 6613, que no declara ningun recinto en zona desfavorecida.
74053	Importe inferior a 100 Euros

(1) Con incidencias que retienen pago o deniegan el expediente.

(2) Se calcula sobre superficie declarada admisible.

(3) Aplicación del artículo 16 bis del RD 147/2023.

(4) Expediente con algunos recintos de pastos permanentes ubicados en espacios protegidos donde la carga ganadera mínima será 0,1 UGM/ha.

Puede verificar la integridad de una copia de este documento mediante la lectura del código QR adjunto o mediante el acceso a la dirección <https://ws050.juntadeandalucia.es/verificarFirma> indicando el código de VERIFICACIÓN

FIRMADO POR	JUAN JOSE SOLER GARCIA	20/02/2025	
	ROCIO GUIJARRO MILLAN		
VERIFICACIÓN	Pk2jmQ3ESFH4J84V5UNKP32UXX5TB9	PÁG. 1002/1379	



APELLIDOS Y NOMBRE / RAZÓN SOCIAL

GAMEZ SANCHEZ ELIAS JAVIER

NIF

****0073*

EXPEDIENTE

1265327

RESOLUCIÓN

DENEGACIÓN DE LA AYUDA

DATOS DE MANTENIMIENTO UNIDADES

GRUPO DE PAGO

ZONAS DE LIMITACIONES ESPECIFICAS

**Sup. Dec.
Admisible**

0,00

**Sup.
Propuesta**

0,00

Sobredecl.

0,00

% Sobredecl.

0,00

APLICACIÓN DE REDUCCIONES Y PENALIZACIONES (%)

Criterios de subvencionabilidad (1)	Presentación tardía	Omisión declaración	Condicionabilidad
100,00	0,00	0,00	0,00

IMPORTE (Euros)

Calculado(2)	Reducción	Penalización	Reducción Penalización (3)	Penalización adicional	Propuesto	FEADER	MAPA	CAPADR
0,00 €	0,00 €	0,00 €	0,00 €	0,00 €	0,00 €	0,00 €	0,00 €	0,00 €
Importe Unitario:	128,00 €	Nuevo Importe Unitario:	0,00 €					

INCIDENCIAS

INCIDENCIA DESCRIPCIÓN

74051	Solicitante de intervención 6613, que no declara ningun recinto en zona desfavorecida.
74053	Importe inferior a 100 Euros

(1) Con incidencias que retienen pago o deniegan el expediente.

(2) Se calcula sobre superficie declarada admisible.

(3) Aplicación del artículo 16 bis del RD 147/2023.

(4) Expediente con algunos recintos de pastos permanentes ubicados en espacios protegidos donde la carga ganadera mínima será 0,1 UGM/ha.

Puede verificar la integridad de una copia de este documento mediante la lectura del código QR adjunto o mediante el acceso a la dirección <https://ws050.juntadeandalucia.es/verificarFirma> indicando el código de VERIFICACIÓN

FIRMADO POR	JUAN JOSE SOLER GARCIA	20/02/2025	
	ROCIO GUIJARRO MILLAN		
VERIFICACIÓN	Pk2jmQ3ESFH4J84V5UNKP32UXX5TB9	PÁG. 1003/1379	



APELLIDOS Y NOMBRE / RAZÓN SOCIAL

GAMIZ GUERRERO MANUEL

NIF

****9394*

EXPEDIENTE

1057420

RESOLUCIÓN

DENEGACIÓN DE LA AYUDA

DATOS DE MANTENIMIENTO UNIDADES

GRUPO DE PAGO

ZONAS DE LIMITACIONES ESPECIFICAS

**Sup. Dec.
Admisible**
0,00

**Sup.
Propuesta**
0,00

Sobredecl.
0,00

% Sobredecl.
0,00

APLICACIÓN DE REDUCCIONES Y PENALIZACIONES (%)

Criterios de subvencionabilidad (1)	Presentación tardía	Omisión declaración	Condicionalidad
100,00	0,00	0,00	0,00

IMPORTE (Euros)

Calculado(2)	Reducción	Penalización	Reducción Penalización (3)	Penalización adicional	Propuesto	FEADER	MAPA	CAPADR
0,00 €	0,00 €	0,00 €	0,00 €	0,00 €	0,00 €	0,00 €	0,00 €	0,00 €
Importe Unitario:	128,00 €	Nuevo Importe Unitario:	0,00 €					

INCIDENCIAS

INCIDENCIA DESCRIPCIÓN

- 74051 Solicitante de intervención 6613, que no declara ningun recinto en zona desfavorecida.
- 74053 Importe inferior a 100 Euros

(1) Con incidencias que retienen pago o deniegan el expediente.

(2) Se calcula sobre superficie declarada admisible.

(3) Aplicación del artículo 16 bis del RD 147/2023.

(4) Expediente con algunos recintos de pastos permanentes ubicados en espacios protegidos donde la carga ganadera mínima será 0,1 UGM/ha.

Puede verificar la integridad de una copia de este documento mediante la lectura del código QR adjunto o mediante el acceso a la dirección <https://ws050.juntadeandalucia.es/verificarFirma> indicando el código de VERIFICACIÓN

FIRMADO POR	JUAN JOSE SOLER GARCIA ROCIO GUIJARRO MILLAN	20/02/2025	
VERIFICACIÓN	Pk2jmQ3ESFH4J84V5UNKP32UXX5TB9	PÁG. 1004/1379	



APELLIDOS Y NOMBRE / RAZÓN SOCIAL **NIF** **EXPEDIENTE** **RESOLUCIÓN**
 GARCIA ALVAREZ FRANCISCO GABRIEL ****5726* 1052914 DENEGACIÓN DE LA AYUDA

DATOS DE MANTENIMIENTO UNIDADES

GRUPO DE PAGO	Sup. Dec. Admisible	Sup. Propuesta	Sobredecl.	% Sobredecl.
ZONAS DE LIMITACIONES ESPECIFICAS	0,00	0,00	0,00	0,00

APLICACIÓN DE REDUCCIONES Y PENALIZACIONES (%)

Criterios de subvencionabilidad (1)	Presentación tardía	Omisión declaración	Condicionabilidad
100,00	0,00	0,00	0,00

IMPORTE (Euros)

Calculado(2)	Reducción	Penalización	Reducción Penalización (3)	Penalización adicional	Propuesto	FEADER	MAPA	CAPADR
0,00 €	0,00 €	0,00 €	0,00 €	0,00 €	0,00 €	0,00 €	0,00 €	0,00 €
Importe Unitario:	128,00 €	Nuevo Importe Unitario:	0,00 €					

INCIDENCIAS

INCIDENCIA DESCRIPCIÓN

- 74051 Solicitante de intervención 6613, que no declara ningun recinto en zona desfavorecida.
- 74053 Importe inferior a 100 Euros

(1) Con incidencias que retienen pago o deniegan el expediente.
 (2) Se calcula sobre superficie declarada admisible.
 (3) Aplicación del artículo 16 bis del RD 147/2023.
 (4) Expediente con algunos recintos de pastos permanentes ubicados en espacios protegidos donde la carga ganadera mínima será 0,1 UGM/ha.

Puede verificar la integridad de una copia de este documento mediante la lectura del código QR adjunto o mediante el acceso a la dirección https://ws050.juntadeandalucia.es/verificarFirma indicando el código de VERIFICACIÓN			
FIRMADO POR	JUAN JOSE SOLER GARCIA ROCIO GUIJARRO MILLAN	20/02/2025	
VERIFICACIÓN	Pk2jmQ3ESFH4J84V5UNKP32UXX5TB9	PÁG. 1005/1379	



APELLIDOS Y NOMBRE / RAZÓN SOCIAL

GARCIA DEL VALLE JUAN MANUEL

NIF
****5812*

EXPEDIENTE
1210956

RESOLUCIÓN
DENEGACIÓN DE LA AYUDA

DATOS DE MANTENIMIENTO UNIDADES

GRUPO DE PAGO

ZONAS DE LIMITACIONES ESPECIFICAS

<u>Sup. Dec. Admisible</u>	<u>Sup. Propuesta</u>	<u>Sobredecl.</u>	<u>% Sobredecl.</u>
0,00	0,00	0,00	0,00

APLICACIÓN DE REDUCCIONES Y PENALIZACIONES (%)

<u>Criterios de subvencionabilidad (1)</u>	<u>Presentación tardía</u>	<u>Omisión declaración</u>	<u>Condicionalidad</u>
100,00	0,00	0,00	0,00

IMPORTE (Euros)

<u>Calculado(2)</u>	<u>Reducción</u>	<u>Penalización</u>	<u>Reducción Penalización (3)</u>	<u>Penalización adicional</u>	<u>Propuesto</u>	<u>FEADER</u>	<u>MAPA</u>	<u>CAPADR</u>
0,00 €	0,00 €	0,00 €	0,00 €	0,00 €	0,00 €	0,00 €	0,00 €	0,00 €
<u>Importe Unitario:</u>	128,00 €	<u>Nuevo Importe Unitario:</u>	0,00 €					

INCIDENCIAS

INCIDENCIA DESCRIPCIÓN

218	Superficie bruta de cruce en un recinto en el conjunto de las solicitudes supera superficie total que SIGPAC establece para él. Recinto:23-054-010-00161-00001 Cultivo:101010 OLIVAR-PICUAL Secano Suma de superficies declaradas para este recinto por todos los solicitantes (Áreas):126 Superficie SIGPAC medida para este recinto (Áreas):63 Exceso de superficie declarada (Hectáreas):0,63 Suma de superficies declaradas para este recinto por el solicitante (Áreas):63
226	Recinto abandonado según SIGPAC por el que solicita alguna ayuda/práctica. Recinto:23-054-014-00044-00001 Cultivo:101010 OLIVAR-PICUAL Secano
3790	Recinto declarado inactivo Recinto:23-054-010-00161-00001 Cultivo: - Recinto:23-054-014-00044-00001 Cultivo: -
74051	Solicitante de intervención 6613, que no declara ningún recinto en zona desfavorecida.
74053	Importe inferior a 100 Euros

(1) Con incidencias que retienen pago o deniegan el expediente.

(2) Se calcula sobre superficie declarada admisible.

(3) Aplicación del artículo 16 bis del RD 147/2023.

(4) Expediente con algunos recintos de pastos permanentes ubicados en espacios protegidos donde la carga ganadera mínima será 0,1 UGM/ha.

Puede verificar la integridad de una copia de este documento mediante la lectura del código QR adjunto o mediante el acceso a la dirección <https://ws050.juntadeandalucia.es/verificarFirma> indicando el código de VERIFICACIÓN

FIRMADO POR	JUAN JOSE SOLER GARCIA	20/02/2025
	ROCIO GUIJARRO MILLAN	
VERIFICACIÓN	Pk2jmQ3ESFH4J84V5UNKP32UXX5TB9	PÁG. 1006/1379





APELLIDOS Y NOMBRE / RAZÓN SOCIAL

GARCIA GRAUS JOSE MANUEL

NIF

****7127*

EXPEDIENTE

1281979

RESOLUCIÓN

DENEGACIÓN DE LA AYUDA

DATOS DE MANTENIMIENTO UNIDADES

GRUPO DE PAGO

ZONAS DE LIMITACIONES ESPECIFICAS

**Sup. Dec.
Admisible**
0,00

**Sup.
Propuesta**
0,00

Sobredecl.
0,00

% Sobredecl.
0,00

APLICACIÓN DE REDUCCIONES Y PENALIZACIONES (%)

Criterios de subvencionabilidad (1)	Presentación tardía	Omisión declaración	Condicionalidad
100,00	0,00	0,00	0,00

IMPORTE (Euros)

Calculado(2)	Reducción	Penalización	Reducción Penalización (3)	Penalización adicional	Propuesto	FEADER	MAPA	CAPADR
0,00 €	0,00 €	0,00 €	0,00 €	0,00 €	0,00 €	0,00 €	0,00 €	0,00 €
Importe Unitario:	128,00 €	Nuevo Importe Unitario:	0,00 €					

INCIDENCIAS

INCIDENCIA DESCRIPCIÓN

- 74051 Solicitante de intervención 6613, que no declara ningun recinto en zona desfavorecida.
- 74053 Importe inferior a 100 Euros
- 86022 Verifica que determinados recintos declarados por el expte para la operación, no se corresponde con la ZONA DESFAVORECIDA. Y no ha sido solicitada la operación análoga o correspondiente.
Recinto:23-024-026-00159-00003 Cultivo:101010 OLIVAR-PICUAL Secano Operación correcta del recinto:6613.1

(1) Con incidencias que retienen pago o deniegan el expediente.

(2) Se calcula sobre superficie declarada admisible.

(3) Aplicación del artículo 16 bis del RD 147/2023.

(4) Expediente con algunos recintos de pastos permanentes ubicados en espacios protegidos donde la carga ganadera mínima será 0,1 UGM/ha.

Puede verificar la integridad de una copia de este documento mediante la lectura del código QR adjunto o mediante el acceso a la dirección <https://ws050.juntadeandalucia.es/verificarFirma> indicando el código de VERIFICACIÓN

FIRMADO POR	JUAN JOSE SOLER GARCIA	20/02/2025	
	ROCIO GUIJARRO MILLAN		
VERIFICACIÓN	Pk2jmQ3ESFH4J84V5UNKP32UXX5TB9	PÁG. 1007/1379	



APELLIDOS Y NOMBRE / RAZÓN SOCIAL

GARCIA MORAL JOSE LUIS

NIF
****5030*

EXPEDIENTE
1031408

RESOLUCIÓN
DENEGACIÓN DE LA AYUDA

DATOS DE MANTENIMIENTO UNIDADES

<u>GRUPO DE PAGO</u>	<u>Sup. Dec. Admisible</u>	<u>Sup. Propuesta</u>	<u>Sobredecl.</u>	<u>% Sobredecl.</u>
ZONAS DE LIMITACIONES ESPECIFICAS	0,00	0,00	0,00	0,00

APLICACIÓN DE REDUCCIONES Y PENALIZACIONES (%)

<u>Criterios de subvencionabilidad (1)</u>	<u>Presentación tardía</u>	<u>Omisión declaración</u>	<u>Condicionabilidad</u>
100,00	0,00	0,00	0,00

IMPORTE (Euros)

<u>Calculado(2)</u>	<u>Reducción</u>	<u>Penalización</u>	<u>Reducción Penalización (3)</u>	<u>Penalización adicional</u>	<u>Propuesto</u>	<u>FEADER</u>	<u>MAPA</u>	<u>CAPADR</u>
0,00 €	0,00 €	0,00 €	0,00 €	0,00 €	0,00 €	0,00 €	0,00 €	0,00 €
<u>Importe Unitario:</u>	128,00 €	<u>Nuevo Importe Unitario:</u>	0,00 €					

INCIDENCIAS

INCIDENCIA DESCRIPCIÓN

- 74051 Solicitante de intervención 6613, que no declara ningun recinto en zona desfavorecida.
- 74053 Importe inferior a 100 Euros

(1) Con incidencias que retienen pago o deniegan el expediente.

(2) Se calcula sobre superficie declarada admisible.

(3) Aplicación del artículo 16 bis del RD 147/2023.

(4) Expediente con algunos recintos de pastos permanentes ubicados en espacios protegidos donde la carga ganadera mínima será 0,1 UGM/ha.

Puede verificar la integridad de una copia de este documento mediante la lectura del código QR adjunto o mediante el acceso a la dirección <https://ws050.juntadeandalucia.es/verificarFirma> indicando el código de VERIFICACIÓN

FIRMADO POR	JUAN JOSE SOLER GARCIA ROCIO GUIJARRO MILLAN	20/02/2025	
VERIFICACIÓN	Pk2jmQ3ESFH4J84V5UNKP32UXX5TB9	PÁG. 1008/1379	



APELLIDOS Y NOMBRE / RAZÓN SOCIAL

GARCIA PUERTO EMILIO

NIF

****2546*

EXPEDIENTE

1069969

RESOLUCIÓN

DENEGACIÓN DE LA AYUDA

DATOS DE MANTENIMIENTO UNIDADES

GRUPO DE PAGO

ZONAS DE LIMITACIONES ESPECIFICAS

Sup. Dec. Admisible

0,00

Sup. Propuesta

0,00

Sobredecl.

0,00

% Sobredecl.

0,00

APLICACIÓN DE REDUCCIONES Y PENALIZACIONES (%)

Criterios de subvencionabilidad (1)	Presentación tardía	Omisión declaración	Condicionabilidad
100,00	0,00	0,00	0,00

IMPORTE (Euros)

Calculado(2)	Reducción	Penalización	Reducción Penalización (3)	Penalización adicional	Propuesto	FEADER	MAPA	CAPADR
0,00 €	0,00 €	0,00 €	0,00 €	0,00 €	0,00 €	0,00 €	0,00 €	0,00 €
Importe Unitario:	128,00 €	Nuevo Importe Unitario:	0,00 €					

INCIDENCIAS

INCIDENCIA DESCRIPCIÓN

- 74051 Solicitante de intervención 6613, que no declara ningun recinto en zona desfavorecida.
- 74053 Importe inferior a 100 Euros

(1) Con incidencias que retienen pago o deniegan el expediente.

(2) Se calcula sobre superficie declarada admisible.

(3) Aplicación del artículo 16 bis del RD 147/2023.

(4) Expediente con algunos recintos de pastos permanentes ubicados en espacios protegidos donde la carga ganadera mínima será 0,1 UGM/ha.

Puede verificar la integridad de una copia de este documento mediante la lectura del código QR adjunto o mediante el acceso a la dirección <https://ws050.juntadeandalucia.es/verificarFirma> indicando el código de VERIFICACIÓN

FIRMADO POR	JUAN JOSE SOLER GARCIA ROCIO GUIJARRO MILLAN	20/02/2025	
VERIFICACIÓN	Pk2jmQ3ESFH4J84V5UNKP32UXX5TB9	PÁG. 1009/1379	



APellidos y nombre / RAZÓN SOCIAL GARCIA SERRANO MARIA DE LOS ANGELES
NIF ****2079*
EXPEDIENTE 1255821
RESOLUCIÓN DENEGACIÓN DE LA AYUDA

DATOS DE MANTENIMIENTO UNIDADES

GRUPO DE PAGO	Sup. Dec. Admisible	Sup. Propuesta	Sobredecl.	% Sobredecl.
ZONAS DE LIMITACIONES ESPECIFICAS	0,00	0,00	0,00	0,00

APLICACIÓN DE REDUCCIONES Y PENALIZACIONES (%)

Criterios de subvencionabilidad (1)	Presentación tardía	Omisión declaración	Condicionabilidad
100,00	0,00	0,00	0,00

IMPORTE (Euros)

Calculado(2)	Reducción	Penalización	Reducción Penalización (3)	Penalización adicional	Propuesto	FEADER	MAPA	CAPADR
0,00 €	0,00 €	0,00 €	0,00 €	0,00 €	0,00 €	0,00 €	0,00 €	0,00 €
Importe Unitario:	128,00 €	Nuevo Importe Unitario:	0,00 €					

INCIDENCIAS

INCIDENCIA DESCRIPCIÓN

242	Recinto pendiente de acreditación de titularidad. Recinto:23-063-025-00025-00001 Cultivo:101010 OLIVAR-PICUAL Secano
74051	Solicitante de intervención 6613, que no declara ningun recinto en zona desfavorecida.
74053	Importe inferior a 100 Euros

(1) Con incidencias que retienen pago o deniegan el expediente.

(2) Se calcula sobre superficie declarada admisible.

(3) Aplicación del artículo 16 bis del RD 147/2023.

(4) Expediente con algunos recintos de pastos permanentes ubicados en espacios protegidos donde la carga ganadera mínima será 0,1 UGM/ha.

Puede verificar la integridad de una copia de este documento mediante la lectura del código QR adjunto o mediante el acceso a la dirección <https://ws050.juntadeandalucia.es/verificarFirma> indicando el código de VERIFICACIÓN

FIRMADO POR	JUAN JOSE SOLER GARCIA ROCIO GUIJARRO MILLAN	20/02/2025	
VERIFICACIÓN	Pk2jmQ3ESFH4J84V5UNKP32UXX5TB9	PÁG. 1010/1379	



APELLIDOS Y NOMBRE / RAZÓN SOCIAL

GARCÍA VARGAS JAVIER

NIF

****7252*

EXPEDIENTE

1281871

RESOLUCIÓN

DENEGACIÓN DE LA AYUDA

DATOS DE MANTENIMIENTO UNIDADES

GRUPO DE PAGO

ZONAS DE LIMITACIONES ESPECIFICAS

Sup. Dec. Admisible

0,00

Sup. Propuesta

0,00

Sobredecl.

0,00

% Sobredecl.

0,00

APLICACIÓN DE REDUCCIONES Y PENALIZACIONES (%)

Criterios de subvencionabilidad (1)	Presentación tardía	Omisión declaración	Condicionalidad
100,00	0,00	0,00	0,00

IMPORTE (Euros)

Calculado(2)	Reducción	Penalización	Reducción Penalización (3)	Penalización adicional	Propuesto	FEADER	MAPA	CAPADR
0,00 €	0,00 €	0,00 €	0,00 €	0,00 €	0,00 €	0,00 €	0,00 €	0,00 €
Importe Unitario:	128,00 €	Nuevo Importe Unitario:	0,00 €					

INCIDENCIAS

INCIDENCIA DESCRIPCIÓN

- 74051 Solicitante de intervención 6613, que no declara ningun recinto en zona desfavorecida.
- 74053 Importe inferior a 100 Euros

(1) Con incidencias que retienen pago o deniegan el expediente.

(2) Se calcula sobre superficie declarada admisible.

(3) Aplicación del artículo 16 bis del RD 147/2023.

(4) Expediente con algunos recintos de pastos permanentes ubicados en espacios protegidos donde la carga ganadera mínima será 0,1 UGM/ha.

Puede verificar la integridad de una copia de este documento mediante la lectura del código QR adjunto o mediante el acceso a la dirección <https://ws050.juntadeandalucia.es/verificarFirma> indicando el código de VERIFICACIÓN

FIRMADO POR	JUAN JOSE SOLER GARCIA	20/02/2025	
	ROCIO GUIJARRO MILLAN		
VERIFICACIÓN	Pk2jmQ3ESFH4J84V5UNKP32UXX5TB9	PÁG. 1011/1379	



APPELLIDOS Y NOMBRE / RAZÓN SOCIAL **NIF** **EXPEDIENTE** **RESOLUCIÓN**
 GARRIDO ROMERO JOSE MANUEL ****3004* 1264870 DENEGACIÓN DE LA AYUDA

DATOS DE MANTENIMIENTO UNIDADES

GRUPO DE PAGO **Sup. Dec. Admisible** **Sup. Propuesta** **Sobredecl.** **% Sobredecl.**
 ZONAS DE LIMITACIONES ESPECIFICAS 0,00 0,00 0,00 0,00

APLICACIÓN DE REDUCCIONES Y PENALIZACIONES (%)

Criterios de subvencionabilidad (1) **Presentación tardía** **Omisión declaración** **Condicionabilidad**
 100,00 0,00 0,00 0,00

IMPORTE (Euros)

Calculado(2) **Reducción** **Penalización** **Reducción Penalización (3)** **Penalización adicional** **Propuesto** **FEADER** **MAPA** **CAPADR**
 0,00 € 0,00 € 0,00 € 0,00 € 0,00 € 0,00 € 0,00 € 0,00 € 0,00 €

Importe Unitario: 128,00 € **Nuevo Importe Unitario:** 0,00 €

INCIDENCIAS

INCIDENCIA DESCRIPCIÓN

74051 Solicitante de intervención 6613, que no declara ningun recinto en zona desfavorecida.
 74053 Importe inferior a 100 Euros

(1) Con incidencias que retienen pago o deniegan el expediente.

(2) Se calcula sobre superficie declarada admisible.

(3) Aplicación del artículo 16 bis del RD 147/2023.

(4) Expediente con algunos recintos de pastos permanentes ubicados en espacios protegidos donde la carga ganadera mínima será 0,1 UGM/ha.

Puede verificar la integridad de una copia de este documento mediante la lectura del código QR adjunto o mediante el acceso a la dirección <https://ws050.juntadeandalucia.es/verificarFirma> indicando el código de VERIFICACIÓN

FIRMADO POR	JUAN JOSE SOLER GARCIA ROCIO GUIJARRO MILLAN	20/02/2025	
VERIFICACIÓN	Pk2jmQ3ESFH4J84V5UNKP32UXX5TB9	PÁG. 1012/1379	



APELLIDOS Y NOMBRE / RAZÓN SOCIAL GONZALEZ CASTILLO MANUEL JULIAN
NIF ****9611*
EXPEDIENTE 1176983
RESOLUCIÓN DENEGACIÓN DE LA AYUDA

DATOS DE MANTENIMIENTO UNIDADES

GRUPO DE PAGO	Sup. Dec. Admisible	Sup. Propuesta	Sobredecl.	% Sobredecl.
ZONAS DE LIMITACIONES ESPECIFICAS	0,00	0,00	0,00	0,00

APLICACIÓN DE REDUCCIONES Y PENALIZACIONES (%)

Criterios de subvencionabilidad (1)	Presentación tardía	Omisión declaración	Condicionidad
100,00	0,00	0,00	0,00

IMPORTE (Euros)

Calculado(2)	Reducción	Penalización	Reducción Penalización (3)	Penalización adicional	Propuesto	FEADER	MAPA	CAPADR
0,00 €	0,00 €	0,00 €	0,00 €	0,00 €	0,00 €	0,00 €	0,00 €	0,00 €
Importe Unitario:	128,00 €	Nuevo Importe Unitario:	0,00 €					

INCIDENCIAS

INCIDENCIA DESCRIPCIÓN

- 74051 Solicitante de intervención 6613, que no declara ningun recinto en zona desfavorecida.
- 74053 Importe inferior a 100 Euros

(1) Con incidencias que retienen pago o deniegan el expediente.

(2) Se calcula sobre superficie declarada admisible.

(3) Aplicación del artículo 16 bis del RD 147/2023.

(4) Expediente con algunos recintos de pastos permanentes ubicados en espacios protegidos donde la carga ganadera mínima será 0,1 UGM/ha.

Puede verificar la integridad de una copia de este documento mediante la lectura del código QR adjunto o mediante el acceso a la dirección <https://ws050.juntadeandalucia.es/verificarFirma> indicando el código de VERIFICACIÓN

FIRMADO POR	JUAN JOSE SOLER GARCIA ROCIO GUIJARRO MILLAN	20/02/2025	
VERIFICACIÓN	Pk2jmQ3ESFH4J84V5UNKP32UXX5TB9	PÁG. 1013/1379	



APELLIDOS Y NOMBRE / RAZÓN SOCIAL GONZALEZ CASTILLO MIGUEL ANGEL **NIF** ****1242* **EXPEDIENTE** 1014521 **RESOLUCIÓN** DENEGACIÓN DE LA AYUDA

DATOS DE MANTENIMIENTO UNIDADES

GRUPO DE PAGO	Sup. Dec. Admisible	Sup. Propuesta	Sobredecl.	% Sobredecl.
ZONAS DE LIMITACIONES ESPECIFICAS	0,00	0,00	0,00	0,00

APLICACIÓN DE REDUCCIONES Y PENALIZACIONES (%)

Criterios de subvencionabilidad (1)	Presentación tardía	Omisión declaración	Condicionabilidad
100,00	0,00	0,00	0,00

IMPORTE (Euros)

Calculado(2)	Reducción	Penalización	Reducción Penalización (3)	Penalización adicional	Propuesto	FEADER	MAPA	CAPADR
0,00 €	0,00 €	0,00 €	0,00 €	0,00 €	0,00 €	0,00 €	0,00 €	0,00 €
Importe Unitario:	128,00 €	Nuevo Importe Unitario:	0,00 €					

INCIDENCIAS

INCIDENCIA DESCRIPCIÓN

74051 Solicitante de intervención 6613, que no declara ningun recinto en zona desfavorecida.
74053 Importe inferior a 100 Euros

(1) Con incidencias que retienen pago o deniegan el expediente.

(2) Se calcula sobre superficie declarada admisible.

(3) Aplicación del artículo 16 bis del RD 147/2023.

(4) Expediente con algunos recintos de pastos permanentes ubicados en espacios protegidos donde la carga ganadera mínima será 0,1 UGM/ha.

Puede verificar la integridad de una copia de este documento mediante la lectura del código QR adjunto o mediante el acceso a la dirección <https://ws050.juntadeandalucia.es/verificarFirma> indicando el código de VERIFICACIÓN

FIRMADO POR	JUAN JOSE SOLER GARCIA ROCIO GUIJARRO MILLAN	20/02/2025	
VERIFICACIÓN	Pk2jmQ3ESFH4J84V5UNKP32UXX5TB9	PÁG. 1014/1379	



APELLIDOS Y NOMBRE / RAZÓN SOCIAL GONZALEZ ESCABIAS FRANCISCO JOSE
NIF ****5093*
EXPEDIENTE 1182075
RESOLUCIÓN DENEGACIÓN DE LA AYUDA

DATOS DE MANTENIMIENTO UNIDADES

GRUPO DE PAGO	Sup. Dec. Admisible	Sup. Propuesta	Sobredecl.	% Sobredecl.
ZONAS DE LIMITACIONES ESPECIFICAS	0,00	0,00	0,00	0,00

APLICACIÓN DE REDUCCIONES Y PENALIZACIONES (%)

Criterios de subvencionabilidad (1)	Presentación tardía	Omisión declaración	Condicionabilidad
100,00	0,00	0,00	0,00

IMPORTE (Euros)

Calculado(2)	Reducción	Penalización	Reducción Penalización (3)	Penalización adicional	Propuesto	FEADER	MAPA	CAPADR
0,00 €	0,00 €	0,00 €	0,00 €	0,00 €	0,00 €	0,00 €	0,00 €	0,00 €
Importe Unitario:	128,00 €	Nuevo Importe Unitario:	0,00 €					

INCIDENCIAS

INCIDENCIA DESCRIPCIÓN

74051 Solicitante de intervención 6613, que no declara ningun recinto en zona desfavorecida.
 74053 Importe inferior a 100 Euros

(1) Con incidencias que retienen pago o deniegan el expediente.

(2) Se calcula sobre superficie declarada admisible.

(3) Aplicación del artículo 16 bis del RD 147/2023.

(4) Expediente con algunos recintos de pastos permanentes ubicados en espacios protegidos donde la carga ganadera mínima será 0,1 UGM/ha.

Puede verificar la integridad de una copia de este documento mediante la lectura del código QR adjunto o mediante el acceso a la dirección <https://ws050.juntadeandalucia.es/verificarFirma> indicando el código de VERIFICACIÓN

FIRMADO POR	JUAN JOSE SOLER GARCIA ROCIO GUIJARRO MILLAN	20/02/2025	
VERIFICACIÓN	Pk2jmQ3ESFH4J84V5UNKP32UXX5TB9	PÁG. 1015/1379	



APELLIDOS Y NOMBRE / RAZÓN SOCIAL

HERRERA CRUZ CRISTOBAL

NIF

****3922*

EXPEDIENTE

1253045

RESOLUCIÓN

DENEGACIÓN DE LA AYUDA

DATOS DE MANTENIMIENTO UNIDADES

GRUPO DE PAGO

ZONAS DE LIMITACIONES ESPECIFICAS

Sup. Dec. Admisible

0,00

Sup. Propuesta

0,00

Sobredecl.

0,00

% Sobredecl.

0,00

APLICACIÓN DE REDUCCIONES Y PENALIZACIONES (%)

Criterios de subvencionabilidad (1)	Presentación tardía	Omisión declaración	Condicionalidad
100,00	0,00	0,00	0,00

IMPORTE (Euros)

Calculado(2)	Reducción	Penalización	Reducción Penalización (3)	Penalización adicional	Propuesto	FEADER	MAPA	CAPADR
0,00 €	0,00 €	0,00 €	0,00 €	0,00 €	0,00 €	0,00 €	0,00 €	0,00 €
Importe Unitario:	128,00 €	Nuevo Importe Unitario:	0,00 €					

INCIDENCIAS

INCIDENCIA DESCRIPCIÓN

3790	Recinto declarado inactivo Recinto:23-009-010-00135-00001 Cultivo: -
74051	Solicitante de intervención 6613, que no declara ningun recinto en zona desfavorecida.
74053	Importe inferior a 100 Euros

(1) Con incidencias que retienen pago o deniegan el expediente.

(2) Se calcula sobre superficie declarada admisible.

(3) Aplicación del artículo 16 bis del RD 147/2023.

(4) Expediente con algunos recintos de pastos permanentes ubicados en espacios protegidos donde la carga ganadera mínima será 0,1 UGM/ha.

Puede verificar la integridad de una copia de este documento mediante la lectura del código QR adjunto o mediante el acceso a la dirección <https://ws050.juntadeandalucia.es/verificarFirma> indicando el código de VERIFICACIÓN

FIRMADO POR	JUAN JOSE SOLER GARCIA	20/02/2025	
	ROCIO GUIJARRO MILLAN		
VERIFICACIÓN	Pk2jmQ3ESFH4J84V5UNKP32UXX5TB9	PÁG. 1016/1379	



APELLIDOS Y NOMBRE / RAZÓN SOCIAL

HERRERA SANCHEZ DIEGO

NIF

****5826*

EXPEDIENTE

1023379

RESOLUCIÓN

DENEGACIÓN DE LA AYUDA

DATOS DE MANTENIMIENTO UNIDADES

GRUPO DE PAGO

ZONAS DE LIMITACIONES ESPECIFICAS

**Sup. Dec.
Admisible**

0,00

**Sup.
Propuesta**

0,00

Sobredecl.

0,00

% Sobredecl.

0,00

APLICACIÓN DE REDUCCIONES Y PENALIZACIONES (%)

Criterios de subvencionabilidad (1)	Presentación tardía	Omisión declaración	Condicionalidad
100,00	0,00	0,00	0,00

IMPORTE (Euros)

Calculado(2)	Reducción	Penalización	Reducción Penalización (3)	Penalización adicional	Propuesto	FEADER	MAPA	CAPADR
0,00 €	0,00 €	0,00 €	0,00 €	0,00 €	0,00 €	0,00 €	0,00 €	0,00 €
Importe Unitario:	128,00 €	Nuevo Importe Unitario:	0,00 €					

INCIDENCIAS

INCIDENCIA DESCRIPCIÓN

- 74051 Solicitante de intervención 6613, que no declara ningun recinto en zona desfavorecida.
- 74053 Importe inferior a 100 Euros

(1) Con incidencias que retienen pago o deniegan el expediente.

(2) Se calcula sobre superficie declarada admisible.

(3) Aplicación del artículo 16 bis del RD 147/2023.

(4) Expediente con algunos recintos de pastos permanentes ubicados en espacios protegidos donde la carga ganadera mínima será 0,1 UGM/ha.

Puede verificar la integridad de una copia de este documento mediante la lectura del código QR adjunto o mediante el acceso a la dirección <https://ws050.juntadeandalucia.es/verificarFirma> indicando el código de VERIFICACIÓN

FIRMADO POR	JUAN JOSE SOLER GARCIA	20/02/2025	
	ROCIO GUIJARRO MILLAN		
VERIFICACIÓN	Pk2jmQ3ESFH4J84V5UNKP32UXX5TB9	PÁG. 1017/1379	



APELLIDOS Y NOMBRE / RAZÓN SOCIAL

HERRERA SANCHEZ JOSE MIGUEL

NIF

****5711*

EXPEDIENTE

1251868

RESOLUCIÓN

DENEGACIÓN DE LA AYUDA

DATOS DE MANTENIMIENTO UNIDADES

GRUPO DE PAGO

ZONAS DE LIMITACIONES ESPECIFICAS

Sup. Dec. Admisible

0,00

Sup. Propuesta

0,00

Sobredecl.

0,00

% Sobredecl.

0,00

APLICACIÓN DE REDUCCIONES Y PENALIZACIONES (%)

Criterios de subvencionabilidad (1)	Presentación tardía	Omisión declaración	Condicionalidad
100,00	0,00	0,00	0,00

IMPORTE (Euros)

Calculado(2)	Reducción	Penalización	Reducción Penalización (3)	Penalización adicional	Propuesto	FEADER	MAPA	CAPADR
0,00 €	0,00 €	0,00 €	0,00 €	0,00 €	0,00 €	0,00 €	0,00 €	0,00 €
Importe Unitario:	128,00 €	Nuevo Importe Unitario:	0,00 €					

INCIDENCIAS

INCIDENCIA DESCRIPCIÓN

- 74051 Solicitante de intervención 6613, que no declara ningun recinto en zona desfavorecida.
- 74053 Importe inferior a 100 Euros

(1) Con incidencias que retienen pago o deniegan el expediente.

(2) Se calcula sobre superficie declarada admisible.

(3) Aplicación del artículo 16 bis del RD 147/2023.

(4) Expediente con algunos recintos de pastos permanentes ubicados en espacios protegidos donde la carga ganadera mínima será 0,1 UGM/ha.

Puede verificar la integridad de una copia de este documento mediante la lectura del código QR adjunto o mediante el acceso a la dirección <https://ws050.juntadeandalucia.es/verificarFirma> indicando el código de VERIFICACIÓN

FIRMADO POR	JUAN JOSE SOLER GARCIA ROCIO GUIJARRO MILLAN	20/02/2025	
VERIFICACIÓN	Pk2jmQ3ESFH4J84V5UNKP32UXX5TB9	PÁG. 1018/1379	



APELLIDOS Y NOMBRE / RAZÓN SOCIAL

HERRERA VICO AMALIA MARIA

NIF

****2658*

EXPEDIENTE

1128094

RESOLUCIÓN

DENEGACIÓN DE LA AYUDA

DATOS DE MANTENIMIENTO UNIDADES

GRUPO DE PAGO

ZONAS DE LIMITACIONES ESPECIFICAS

Sup. Dec. Admisible

0,00

Sup. Propuesta

0,00

Sobredecl.

0,00

% Sobredecl.

0,00

APLICACIÓN DE REDUCCIONES Y PENALIZACIONES (%)

Criterios de subvencionabilidad (1)	Presentación tardía	Omisión declaración	Condicionabilidad
100,00	0,00	0,00	0,00

IMPORTE (Euros)

Calculado(2)	Reducción	Penalización	Reducción Penalización (3)	Penalización adicional	Propuesto	FEADER	MAPA	CAPADR
0,00 €	0,00 €	0,00 €	0,00 €	0,00 €	0,00 €	0,00 €	0,00 €	0,00 €
Importe Unitario:	128,00 €	Nuevo Importe Unitario:	0,00 €					

INCIDENCIAS

INCIDENCIA DESCRIPCIÓN

- 74051 Solicitante de intervención 6613, que no declara ningun recinto en zona desfavorecida.
- 74053 Importe inferior a 100 Euros

(1) Con incidencias que retienen pago o deniegan el expediente.

(2) Se calcula sobre superficie declarada admisible.

(3) Aplicación del artículo 16 bis del RD 147/2023.

(4) Expediente con algunos recintos de pastos permanentes ubicados en espacios protegidos donde la carga ganadera mínima será 0,1 UGM/ha.

Puede verificar la integridad de una copia de este documento mediante la lectura del código QR adjunto o mediante el acceso a la dirección <https://ws050.juntadeandalucia.es/verificarFirma> indicando el código de VERIFICACIÓN

FIRMADO POR	JUAN JOSE SOLER GARCIA	20/02/2025	
	ROCIO GUIJARRO MILLAN		
VERIFICACIÓN	Pk2jmQ3ESFH4J84V5UNKP32UXX5TB9	PÁG. 1019/1379	



APPELLIDOS Y NOMBRE / RAZÓN SOCIAL **NIF** **EXPEDIENTE** **RESOLUCIÓN**
 HIGUERAS PULPILLO MIGUEL ANGEL ****1983* 1160019 DENEGACIÓN DE LA AYUDA

DATOS DE MANTENIMIENTO UNIDADES

GRUPO DE PAGO **Sup. Dec. Admisible** **Sup. Propuesta** **Sobredecl.** **% Sobredecl.**
 ZONAS DE LIMITACIONES ESPECIFICAS 0,00 0,00 0,00 0,00

APLICACIÓN DE REDUCCIONES Y PENALIZACIONES (%)

Criterios de subvencionabilidad (1) **Presentación tardía** **Omisión declaración** **Condicionabilidad**
 100,00 0,00 0,00 0,00

IMPORTE (Euros)

Calculado(2) **Reducción** **Penalización** **Reducción Penalización (3)** **Penalización adicional** **Propuesto** **FEADER** **MAPA** **CAPADR**
 0,00 € 0,00 € 0,00 € 0,00 € 0,00 € 0,00 € 0,00 € 0,00 € 0,00 €

Importe Unitario: 128,00 € **Nuevo Importe Unitario:** 0,00 €

INCIDENCIAS

INCIDENCIA DESCRIPCIÓN

74051 Solicitante de intervención 6613, que no declara ningun recinto en zona desfavorecida.
 74053 Importe inferior a 100 Euros

(1) Con incidencias que retienen pago o deniegan el expediente.

(2) Se calcula sobre superficie declarada admisible.

(3) Aplicación del artículo 16 bis del RD 147/2023.

(4) Expediente con algunos recintos de pastos permanentes ubicados en espacios protegidos donde la carga ganadera mínima será 0,1 UGM/ha.

Puede verificar la integridad de una copia de este documento mediante la lectura del código QR adjunto o mediante el acceso a la dirección <https://ws050.juntadeandalucia.es/verificarFirma> indicando el código de VERIFICACIÓN

FIRMADO POR	JUAN JOSE SOLER GARCIA	20/02/2025	
	ROCIO GUIJARRO MILLAN		
VERIFICACIÓN	Pk2jmQ3ESFH4J84V5UNKP32UXX5TB9	PÁG. 1020/1379	



APELLIDOS Y NOMBRE / RAZÓN SOCIAL

HUERTES RODRIGUEZ RAMON

NIF

****4313*

EXPEDIENTE

1180551

RESOLUCIÓN

DENEGACIÓN DE LA AYUDA

DATOS DE MANTENIMIENTO UNIDADES

GRUPO DE PAGO

ZONAS DE LIMITACIONES ESPECIFICAS

**Sup. Dec.
Admisible**

0,00

**Sup.
Propuesta**

0,00

Sobredecl.

0,00

% Sobredecl.

0,00

APLICACIÓN DE REDUCCIONES Y PENALIZACIONES (%)

Criterios de subvencionabilidad (1)	Presentación tardía	Omisión declaración	Condicionalidad
100,00	0,00	0,00	0,00

IMPORTE (Euros)

Calculado(2)	Reducción	Penalización	Reducción Penalización (3)	Penalización adicional	Propuesto	FEADER	MAPA	CAPADR
0,00 €	0,00 €	0,00 €	0,00 €	0,00 €	0,00 €	0,00 €	0,00 €	0,00 €
Importe Unitario:	128,00 €	Nuevo Importe Unitario:	0,00 €					

INCIDENCIAS

INCIDENCIA DESCRIPCIÓN

- 74051 Solicitante de intervención 6613, que no declara ningun recinto en zona desfavorecida.
- 74053 Importe inferior a 100 Euros

(1) Con incidencias que retienen pago o deniegan el expediente.

(2) Se calcula sobre superficie declarada admisible.

(3) Aplicación del artículo 16 bis del RD 147/2023.

(4) Expediente con algunos recintos de pastos permanentes ubicados en espacios protegidos donde la carga ganadera mínima será 0,1 UGM/ha.

Puede verificar la integridad de una copia de este documento mediante la lectura del código QR adjunto o mediante el acceso a la dirección <https://ws050.juntadeandalucia.es/verificarFirma> indicando el código de VERIFICACIÓN

FIRMADO POR	JUAN JOSE SOLER GARCIA ROCIO GUIJARRO MILLAN	20/02/2025	
VERIFICACIÓN	Pk2jmQ3ESFH4J84V5UNKP32UXX5TB9	PÁG. 1021/1379	



APELLIDOS Y NOMBRE / RAZÓN SOCIAL

JIMENEZ ALOS ANA

NIF

****4846*

EXPEDIENTE

1015411

RESOLUCIÓN

DENEGACIÓN DE LA AYUDA

DATOS DE MANTENIMIENTO UNIDADES

<u>GRUPO DE PAGO</u>	<u>Sup. Dec. Admisible</u>	<u>Sup. Propuesta</u>	<u>Sobredecl.</u>	<u>% Sobredecl.</u>
ZONAS DE LIMITACIONES ESPECIFICAS	0,00	0,00	0,00	0,00

APLICACIÓN DE REDUCCIONES Y PENALIZACIONES (%)

<u>Criterios de subvencionabilidad (1)</u>	<u>Presentación tardía</u>	<u>Omisión declaración</u>	<u>Condicionalidad</u>
100,00	0,00	0,00	0,00

IMPORTE (Euros)

<u>Calculado(2)</u>	<u>Reducción</u>	<u>Penalización</u>	<u>Reducción adicional (3)</u>	<u>Penalización adicional</u>	<u>Propuesto</u>	<u>FEADER</u>	<u>MAPA</u>	<u>CAPADR</u>
0,00 €	0,00 €	0,00 €	0,00 €	0,00 €	0,00 €	0,00 €	0,00 €	0,00 €
<u>Importe Unitario:</u>	128,00 €	<u>Nuevo Importe Unitario:</u>	0,00 €					

INCIDENCIAS

INCIDENCIA DESCRIPCIÓN

140	No se ha aportado documento "Documentación que acredite que la parcela está a disposición y existe derecho al uso del recinto".
242	Recinto pendiente de acreditación de titularidad. Recinto:23-031-005-00245-00001 Cultivo:101010 OLIVAR-PICUAL Secano Recinto:23-031-005-00245-00002 Cultivo:101010 OLIVAR-PICUAL Secano Recinto:23-031-005-00246-00001 Cultivo:101010 OLIVAR-PICUAL Secano
2454	Solicitante de intervención 6613 cuyo regimen de afiliacion a la SS no es ni el sistema especial agrario(cuenta ajena) ni autonomo con actividad agraria.
74018	Productor que no es agricultor a título principal, según los datos del ejercicio fiscal n-1 y seguridad socia.
74051	Solicitante de intervención 6613, que no declara ningun recinto en zona desfavorecida.
74053	Importe inferior a 100 Euros

(1) Con incidencias que retienen pago o deniegan el expediente.

(2) Se calcula sobre superficie declarada admisible.

(3) Aplicación del artículo 16 bis del RD 147/2023.

(4) Expediente con algunos recintos de pastos permanentes ubicados en espacios protegidos donde la carga ganadera mínima será 0,1 UGM/ha.

Puede verificar la integridad de una copia de este documento mediante la lectura del código QR adjunto o mediante el acceso a la dirección <https://ws050.juntadeandalucia.es/verificarFirma> indicando el código de VERIFICACIÓN

FIRMADO POR	JUAN JOSE SOLER GARCIA	20/02/2025	
	ROCIO GUIJARRO MILLAN		
VERIFICACIÓN	Pk2jmQ3ESFH4J84V5UNKP32UXX5TB9	PÁG. 1022/1379	



APELLIDOS Y NOMBRE / RAZÓN SOCIAL

JIMENEZ BRAVO ANTONIO

NIF

****8299*

EXPEDIENTE

1172952

RESOLUCIÓN

DENEGACIÓN DE LA AYUDA

DATOS DE MANTENIMIENTO UNIDADES

GRUPO DE PAGO

ZONAS DE LIMITACIONES ESPECIFICAS

Sup. Dec. Admisible

0,00

Sup. Propuesta

0,00

Sobredecl.

0,00

% Sobredecl.

0,00

APLICACIÓN DE REDUCCIONES Y PENALIZACIONES (%)

Criterios de subvencionabilidad (1)	Presentación tardía	Omisión declaración	Condicionalidad
100,00	0,00	0,00	0,00

IMPORTE (Euros)

Calculado(2)	Reducción	Penalización	Reducción Penalización (3)	Penalización adicional	Propuesto	FEADER	MAPA	CAPADR
0,00 €	0,00 €	0,00 €	0,00 €	0,00 €	0,00 €	0,00 €	0,00 €	0,00 €
Importe Unitario:	128,00 €	Nuevo Importe Unitario:	0,00 €					

INCIDENCIAS

INCIDENCIA DESCRIPCIÓN

- 74051 Solicitante de intervención 6613, que no declara ningun recinto en zona desfavorecida.
- 74053 Importe inferior a 100 Euros

(1) Con incidencias que retienen pago o deniegan el expediente.

(2) Se calcula sobre superficie declarada admisible.

(3) Aplicación del artículo 16 bis del RD 147/2023.

(4) Expediente con algunos recintos de pastos permanentes ubicados en espacios protegidos donde la carga ganadera mínima será 0,1 UGM/ha.

Puede verificar la integridad de una copia de este documento mediante la lectura del código QR adjunto o mediante el acceso a la dirección https://ws050.juntadeandalucia.es/verificarFirma indicando el código de VERIFICACIÓN			
FIRMADO POR	JUAN JOSE SOLER GARCIA	20/02/2025	
	ROCIO GUIJARRO MILLAN		
VERIFICACIÓN	Pk2jmQ3ESFH4J84V5UNKP32UXX5TB9	PÁG. 1023/1379	



APELLIDOS Y NOMBRE / RAZÓN SOCIAL **NIF** **EXPEDIENTE** **RESOLUCIÓN**
 JIMENEZ CALVO ANGEL MANUEL ****4224* 1245848 DENEGACIÓN DE LA AYUDA

DATOS DE MANTENIMIENTO UNIDADES

GRUPO DE PAGO **Sup. Dec. Admisible** **Sup. Propuesta** **Sobredecl.** **% Sobredecl.**
 ZONAS DE LIMITACIONES ESPECIFICAS 0,00 0,00 0,00 0,00

APLICACIÓN DE REDUCCIONES Y PENALIZACIONES (%)

Criterios de subvencionabilidad (1) **Presentación tardía** **Omisión declaración** **Condicionalidad**
 100,00 0,00 0,00 0,00

IMPORTE (Euros)

Calculado(2) **Reducción** **Penalización** **Reducción Penalización (3)** **Penalización adicional** **Propuesto** **FEADER** **MAPA** **CAPADR**
 0,00 € 0,00 € 0,00 € 0,00 € 0,00 € 0,00 € 0,00 € 0,00 € 0,00 €
Importe Unitario: 128,00 € **Nuevo Importe Unitario:** 0,00 €

INCIDENCIAS

INCIDENCIA DESCRIPCIÓN

- 2454 Solicitante de intervención 6613 cuyo regimen de afiliacion a la SS no es ni el sistema especial agrario(cuenta ajena) ni autonomo con actividad agraria.
- 74018 Productor que no es agricultor a título principal, según los datos del ejercicio fiscal n-1 y seguridad socia.
- 74051 Solicitante de intervención 6613, que no declara ningun recinto en zona desfavorecida.
- 74053 Importe inferior a 100 Euros

(1) Con incidencias que retienen pago o deniegan el expediente.

(2) Se calcula sobre superficie declarada admisible.

(3) Aplicación del artículo 16 bis del RD 147/2023.

(4) Expediente con algunos recintos de pastos permanentes ubicados en espacios protegidos donde la carga ganadera mínima será 0,1 UGM/ha.

Puede verificar la integridad de una copia de este documento mediante la lectura del código QR adjunto o mediante el acceso a la dirección <https://ws050.juntadeandalucia.es/verificarFirma> indicando el código de VERIFICACIÓN

FIRMADO POR	JUAN JOSE SOLER GARCIA	20/02/2025	
	ROCIO GUIJARRO MILLAN		
VERIFICACIÓN	Pk2jmQ3ESFH4J84V5UNKP32UXX5TB9	PÁG. 1024/1379	



APELLIDOS Y NOMBRE / RAZÓN SOCIAL

JIMENEZ PLANET MATILDE

NIF

****6633*

EXPEDIENTE

1227116

RESOLUCIÓN

DENEGACIÓN DE LA AYUDA

DATOS DE MANTENIMIENTO UNIDADES

<u>GRUPO DE PAGO</u>	<u>Sup. Dec. Admisible</u>	<u>Sup. Propuesta</u>	<u>Sobredecl.</u>	<u>% Sobredecl.</u>
ZONAS DE LIMITACIONES ESPECIFICAS	0,00	0,00	0,00	0,00

APLICACIÓN DE REDUCCIONES Y PENALIZACIONES (%)

<u>Criterios de subvencionabilidad (1)</u>	<u>Presentación tardía</u>	<u>Omisión declaración</u>	<u>Condicionabilidad</u>
100,00	0,00	0,00	0,00

IMPORTE (Euros)

<u>Calculado(2)</u>	<u>Reducción</u>	<u>Penalización</u>	<u>Reducción Penalización (3)</u>	<u>Penalización adicional</u>	<u>Propuesto</u>	<u>FEADER</u>	<u>MAPA</u>	<u>CAPADR</u>
0,00 €	0,00 €	0,00 €	0,00 €	0,00 €	0,00 €	0,00 €	0,00 €	0,00 €
<u>Importe Unitario:</u>	128,00 €	<u>Nuevo Importe Unitario:</u>	0,00 €					

INCIDENCIAS

INCIDENCIA DESCRIPCIÓN

- 74051 Solicitante de intervención 6613, que no declara ningun recinto en zona desfavorecida.
- 74053 Importe inferior a 100 Euros

(1) Con incidencias que retienen pago o deniegan el expediente.

(2) Se calcula sobre superficie declarada admisible.

(3) Aplicación del artículo 16 bis del RD 147/2023.

(4) Expediente con algunos recintos de pastos permanentes ubicados en espacios protegidos donde la carga ganadera mínima será 0,1 UGM/ha.

Puede verificar la integridad de una copia de este documento mediante la lectura del código QR adjunto o mediante el acceso a la dirección <https://ws050.juntadeandalucia.es/verificarFirma> indicando el código de VERIFICACIÓN

FIRMADO POR	JUAN JOSE SOLER GARCIA ROCIO GUIJARRO MILLAN	20/02/2025	
VERIFICACIÓN	Pk2jmQ3ESFH4J84V5UNKP32UXX5TB9	PÁG. 1025/1379	



APELLIDOS Y NOMBRE / RAZÓN SOCIAL

JORDAN SOTO GONZALO

NIF

****0399*

EXPEDIENTE

1247954

RESOLUCIÓN

DENEGACIÓN DE LA AYUDA

DATOS DE MANTENIMIENTO UNIDADES

GRUPO DE PAGO

ZONAS DE LIMITACIONES ESPECIFICAS

Sup. Dec. Admisible

0,00

Sup. Propuesta

0,00

Sobredecl.

0,00

% Sobredecl.

0,00

APLICACIÓN DE REDUCCIONES Y PENALIZACIONES (%)

Criterios de subvencionabilidad (1)	Presentación tardía	Omisión declaración	Condicionabilidad
100,00	0,00	0,00	0,00

IMPORTE (Euros)

Calculado(2)	Reducción	Penalización	Reducción Penalización (3)	Penalización adicional	Propuesto	FEADER	MAPA	CAPADR
0,00 €	0,00 €	0,00 €	0,00 €	0,00 €	0,00 €	0,00 €	0,00 €	0,00 €
Importe Unitario:	128,00 €	Nuevo Importe Unitario:	0,00 €					

INCIDENCIAS

INCIDENCIA DESCRIPCIÓN

- 74051 Solicitante de intervención 6613, que no declara ningun recinto en zona desfavorecida.
- 74053 Importe inferior a 100 Euros

(1) Con incidencias que retienen pago o deniegan el expediente.

(2) Se calcula sobre superficie declarada admisible.

(3) Aplicación del artículo 16 bis del RD 147/2023.

(4) Expediente con algunos recintos de pastos permanentes ubicados en espacios protegidos donde la carga ganadera mínima será 0,1 UGM/ha.

Puede verificar la integridad de una copia de este documento mediante la lectura del código QR adjunto o mediante el acceso a la dirección <https://ws050.juntadeandalucia.es/verificarFirma> indicando el código de VERIFICACIÓN

FIRMADO POR	JUAN JOSE SOLER GARCIA	20/02/2025	
	ROCIO GUIJARRO MILLAN		
VERIFICACIÓN	Pk2jmQ3ESFH4J84V5UNKP32UXX5TB9	PÁG. 1026/1379	



APELLIDOS Y NOMBRE / RAZÓN SOCIAL

JURADO LEDESMA MANUELA

NIF

****5600*

EXPEDIENTE

1134174

RESOLUCIÓN

DENEGACIÓN DE LA AYUDA

DATOS DE MANTENIMIENTO UNIDADES

GRUPO DE PAGO

ZONAS DE LIMITACIONES ESPECIFICAS

Sup. Dec. Admisible

0,00

Sup. Propuesta

0,00

Sobredecl.

0,00

% Sobredecl.

0,00

APLICACIÓN DE REDUCCIONES Y PENALIZACIONES (%)

Criterios de subvencionabilidad (1)	Presentación tardía	Omisión declaración	Condicionabilidad
100,00	0,00	0,00	0,00

IMPORTE (Euros)

Calculado(2)	Reducción	Penalización	Reducción Penalización (3)	Penalización adicional	Propuesto	FEADER	MAPA	CAPADR
0,00 €	0,00 €	0,00 €	0,00 €	0,00 €	0,00 €	0,00 €	0,00 €	0,00 €
Importe Unitario:	128,00 €	Nuevo Importe Unitario:	0,00 €					

INCIDENCIAS

INCIDENCIA DESCRIPCIÓN

- 74051 Solicitante de intervención 6613, que no declara ningun recinto en zona desfavorecida.
- 74053 Importe inferior a 100 Euros

(1) Con incidencias que retienen pago o deniegan el expediente.

(2) Se calcula sobre superficie declarada admisible.

(3) Aplicación del artículo 16 bis del RD 147/2023.

(4) Expediente con algunos recintos de pastos permanentes ubicados en espacios protegidos donde la carga ganadera mínima será 0,1 UGM/ha.

Puede verificar la integridad de una copia de este documento mediante la lectura del código QR adjunto o mediante el acceso a la dirección <https://ws050.juntadeandalucia.es/verificarFirma> indicando el código de VERIFICACIÓN

FIRMADO POR	JUAN JOSE SOLER GARCIA	20/02/2025	
	ROCIO GUIJARRO MILLAN		
VERIFICACIÓN	Pk2jmQ3ESFH4J84V5UNKP32UXX5TB9	PÁG. 1027/1379	



APELLIDOS Y NOMBRE / RAZÓN SOCIAL

LA TORRE VILLEN ANA MARIA

NIF

****3904*

EXPEDIENTE

1049487

RESOLUCIÓN

DENEGACIÓN DE LA AYUDA

DATOS DE MANTENIMIENTO UNIDADES

GRUPO DE PAGO

ZONAS DE LIMITACIONES ESPECIFICAS

**Sup. Dec.
Admisible**

0,00

**Sup.
Propuesta**

0,00

Sobredecl.

0,00

% Sobredecl.

0,00

APLICACIÓN DE REDUCCIONES Y PENALIZACIONES (%)

Criterios de subvencionabilidad (1)	Presentación tardía	Omisión declaración	Condicionabilidad
100,00	0,00	0,00	0,00

IMPORTE (Euros)

Calculado(2)	Reducción	Penalización	Reducción Penalización (3)	Penalización adicional	Propuesto	FEADER	MAPA	CAPADR
0,00 €	0,00 €	0,00 €	0,00 €	0,00 €	0,00 €	0,00 €	0,00 €	0,00 €
Importe Unitario:	128,00 €	Nuevo Importe Unitario:	0,00 €					

INCIDENCIAS

INCIDENCIA DESCRIPCIÓN

74018	Productor que no es agricultor a título principal, según los datos del ejercicio fiscal n-1 y seguridad socia.
74051	Solicitante de intervención 6613, que no declara ningun recinto en zona desfavorecida.
74053	Importe inferior a 100 Euros

(1) Con incidencias que retienen pago o deniegan el expediente.

(2) Se calcula sobre superficie declarada admisible.

(3) Aplicación del artículo 16 bis del RD 147/2023.

(4) Expediente con algunos recintos de pastos permanentes ubicados en espacios protegidos donde la carga ganadera mínima será 0,1 UGM/ha.

Puede verificar la integridad de una copia de este documento mediante la lectura del código QR adjunto o mediante el acceso a la dirección <https://ws050.juntadeandalucia.es/verificarFirma> indicando el código de VERIFICACIÓN

FIRMADO POR	JUAN JOSE SOLER GARCIA	20/02/2025	
	ROCIO GUIJARRO MILLAN		
VERIFICACIÓN	Pk2jmQ3ESFH4J84V5UNKP32UXX5TB9	PÁG. 1028/1379	



APELLIDOS Y NOMBRE / RAZÓN SOCIAL

LA TORRE VILLEN JOSE MIGUEL

NIF

****4465*

EXPEDIENTE

1049541

RESOLUCIÓN

DENEGACIÓN DE LA AYUDA

DATOS DE MANTENIMIENTO UNIDADES

GRUPO DE PAGO

ZONAS DE LIMITACIONES ESPECIFICAS

Sup. Dec. Admisible

0,00

Sup. Propuesta

0,00

Sobredecl.

0,00

% Sobredecl.

0,00

APLICACIÓN DE REDUCCIONES Y PENALIZACIONES (%)

Criterios de subvencionabilidad (1)	Presentación tardía	Omisión declaración	Condicionalidad
100,00	0,00	0,00	0,00

IMPORTE (Euros)

Calculado(2)	Reducción	Penalización	Reducción Penalización (3)	Penalización adicional	Propuesto	FEADER	MAPA	CAPADR
0,00 €	0,00 €	0,00 €	0,00 €	0,00 €	0,00 €	0,00 €	0,00 €	0,00 €
Importe Unitario:	128,00 €	Nuevo Importe Unitario:	0,00 €					

INCIDENCIAS

INCIDENCIA DESCRIPCIÓN

242	Recinto pendiente de acreditación de titularidad. Recinto:23-003-029-00120-00001 Cultivo:101010 OLIVAR-PICUAL Secano
3790	Recinto declarado inactivo Recinto:23-003-018-00126-00001 Cultivo: -
74051	Solicitante de intervención 6613, que no declara ningun recinto en zona desfavorecida.
74053	Importe inferior a 100 Euros

(1) Con incidencias que retienen pago o deniegan el expediente.

(2) Se calcula sobre superficie declarada admisible.

(3) Aplicación del artículo 16 bis del RD 147/2023.

(4) Expediente con algunos recintos de pastos permanentes ubicados en espacios protegidos donde la carga ganadera mínima será 0,1 UGM/ha.

Puede verificar la integridad de una copia de este documento mediante la lectura del código QR adjunto o mediante el acceso a la dirección <https://ws050.juntadeandalucia.es/verificarFirma> indicando el código de VERIFICACIÓN

FIRMADO POR	JUAN JOSE SOLER GARCIA	20/02/2025	
	ROCIO GUIJARRO MILLAN		
VERIFICACIÓN	Pk2jmQ3ESFH4J84V5UNKP32UXX5TB9	PÁG. 1029/1379	



APELLIDOS Y NOMBRE / RAZÓN SOCIAL

LARA RUIZ SANTIAGO

NIF

****2177*

EXPEDIENTE

1202800

RESOLUCIÓN

DENEGACIÓN DE LA AYUDA

DATOS DE MANTENIMIENTO UNIDADES

GRUPO DE PAGO

ZONAS DE LIMITACIONES ESPECIFICAS

Sup. Dec. Admisible

0,00

Sup. Propuesta

0,00

Sobredecl.

0,00

% Sobredecl.

0,00

APLICACIÓN DE REDUCCIONES Y PENALIZACIONES (%)

Criterios de subvencionabilidad (1)	Presentación tardía	Omisión declaración	Condicionalidad
100,00	0,00	0,00	0,00

IMPORTE (Euros)

Calculado(2)	Reducción	Penalización	Reducción Penalización (3)	Penalización adicional	Propuesto	FEADER	MAPA	CAPADR
0,00 €	0,00 €	0,00 €	0,00 €	0,00 €	0,00 €	0,00 €	0,00 €	0,00 €
Importe Unitario:	128,00 €	Nuevo Importe Unitario:	0,00 €					

INCIDENCIAS

INCIDENCIA DESCRIPCIÓN

- 2454 Solicitante de intervención 6613 cuyo regimen de afiliacion a la SS no es ni el sistema especial agrario(cuenta ajena) ni autonomo con actividad agraria.
- 74018 Productor que no es agricultor a título principal, según los datos del ejercicio fiscal n-1 y seguridad socia.
- 74051 Solicitante de intervención 6613, que no declara ningun recinto en zona desfavorecida.
- 74053 Importe inferior a 100 Euros

(1) Con incidencias que retienen pago o deniegan el expediente.

(2) Se calcula sobre superficie declarada admisible.

(3) Aplicación del artículo 16 bis del RD 147/2023.

(4) Expediente con algunos recintos de pastos permanentes ubicados en espacios protegidos donde la carga ganadera mínima será 0,1 UGM/ha.

Puede verificar la integridad de una copia de este documento mediante la lectura del código QR adjunto o mediante el acceso a la dirección <https://ws050.juntadeandalucia.es/verificarFirma> indicando el código de VERIFICACIÓN

FIRMADO POR	JUAN JOSE SOLER GARCIA ROCIO GUIJARRO MILLAN	20/02/2025	
VERIFICACIÓN	Pk2jmQ3ESFH4J84V5UNKP32UXX5TB9	PÁG. 1030/1379	



APELLIDOS Y NOMBRE / RAZÓN SOCIAL

LOPEZ GARCIA MANUEL

NIF

****4023*

EXPEDIENTE

1212124

RESOLUCIÓN

DENEGACIÓN DE LA AYUDA

DATOS DE MANTENIMIENTO UNIDADES

GRUPO DE PAGO

ZONAS DE LIMITACIONES ESPECIFICAS

Sup. Dec. Admisible
0,00

Sup. Propuesta
0,00

Sobredecl.
0,00

% Sobredecl.
0,00

APLICACIÓN DE REDUCCIONES Y PENALIZACIONES (%)

Criterios de subvencionabilidad (1)	Presentación tardía	Omisión declaración	Condicionabilidad
100,00	0,00	0,00	0,00

IMPORTE (Euros)

Calculado(2)	Reducción	Penalización	Reducción Penalización (3)	Penalización adicional	Propuesto	FEADER	MAPA	CAPADR
0,00 €	0,00 €	0,00 €	0,00 €	0,00 €	0,00 €	0,00 €	0,00 €	0,00 €
Importe Unitario:	128,00 €	Nuevo Importe Unitario:	0,00 €					

(1) Con incidencias que retienen pago o deniegan el expediente.

(2) Se calcula sobre superficie declarada admisible.

(3) Aplicación del artículo 16 bis del RD 147/2023.

(4) Expediente con algunos recintos de pastos permanentes ubicados en espacios protegidos donde la carga ganadera mínima será 0,1 UGM/ha.

Puede verificar la integridad de una copia de este documento mediante la lectura del código QR adjunto o mediante el acceso a la dirección <https://ws050.juntadeandalucia.es/verificarFirma> indicando el código de VERIFICACIÓN

FIRMADO POR	JUAN JOSE SOLER GARCIA	20/02/2025	
	ROCIO GUIJARRO MILLAN		
VERIFICACIÓN	Pk2jmQ3ESFH4J84V5UNKP32UXX5TB9	PÁG. 1031/1379	



INCIDENCIAS

INCIDENCIA DESCRIPCIÓN

74051	Solicitante de intervención 6613, que no declara ningun recinto en zona desfavorecida.
74053	Importe inferior a 100 Euros
86119	Carga ganadera NO cumple con el valor mínimo de 0,2 UGM/ha. Recinto:23-045-007-00070-00001 Cultivo:62000 PASTOS PERMANENTES DE 5 O MAS AÑOS-SIN VARIEDAD Secano Carga Ganadera:0 Recinto:23-073-004-00384-00001 Cultivo:62000 PASTOS PERMANENTES DE 5 O MAS AÑOS-SIN VARIEDAD Secano Carga Ganadera:0
86120	Para explotaciones de pastos permanentes ubicadas en espacios protegidos la carga ganadera mínima será 0,1 UGM/ha. Recinto:23-042-002-00681-00002 Cultivo:62000 PASTOS PERMANENTES DE 5 O MAS AÑOS-SIN VARIEDAD Secano Carga Ganadera:0 Recinto:23-045-003-00307-00003 Cultivo:62000 PASTOS PERMANENTES DE 5 O MAS AÑOS-SIN VARIEDAD Secano Carga Ganadera:0 Recinto:23-045-003-00307-00004 Cultivo:62000 PASTOS PERMANENTES DE 5 O MAS AÑOS-SIN VARIEDAD Secano Carga Ganadera:0 Recinto:23-045-003-00307-00005 Cultivo:62000 PASTOS PERMANENTES DE 5 O MAS AÑOS-SIN VARIEDAD Secano Carga Ganadera:0 Recinto:23-045-003-00308-00001 Cultivo:62000 PASTOS PERMANENTES DE 5 O MAS AÑOS-SIN VARIEDAD Secano Carga Ganadera:0 Recinto:23-045-003-00308-00002 Cultivo:62000 PASTOS PERMANENTES DE 5 O MAS AÑOS-SIN VARIEDAD Secano Carga Ganadera:0 Recinto:23-073-008-00154-00001 Cultivo:62000 PASTOS PERMANENTES DE 5 O MAS AÑOS-SIN VARIEDAD Secano Carga Ganadera:0 Recinto:23-073-008-00155-00001 Cultivo:62000 PASTOS PERMANENTES DE 5 O MAS AÑOS-SIN VARIEDAD Secano Carga Ganadera:0 Recinto:23-073-008-00155-00003 Cultivo:62000 PASTOS PERMANENTES DE 5 O MAS AÑOS-SIN VARIEDAD Secano Carga Ganadera:0 Recinto:23-073-008-00156-00002 Cultivo:62000 PASTOS PERMANENTES DE 5 O MAS AÑOS-SIN VARIEDAD Secano Carga Ganadera:0 Recinto:23-073-008-00156-00004 Cultivo:62000 PASTOS PERMANENTES DE 5 O MAS AÑOS-SIN VARIEDAD Secano Carga Ganadera:0
86121	Recinto superficie forrajera que no realiza la actividad de producción de pastoreo. Recinto:23-042-002-00681-00002 Cultivo:62000 PASTOS PERMANENTES DE 5 O MAS AÑOS-SIN VARIEDAD Secano Actividad Agraria del recinto:2 Recinto:23-045-003-00307-00003 Cultivo:62000 PASTOS PERMANENTES DE 5 O MAS AÑOS-SIN VARIEDAD Secano Actividad Agraria del recinto:2 Recinto:23-045-003-00307-00004 Cultivo:62000 PASTOS PERMANENTES DE 5 O MAS AÑOS-SIN VARIEDAD Secano Actividad Agraria del recinto:2 Recinto:23-045-003-00307-00005 Cultivo:62000 PASTOS PERMANENTES DE 5 O MAS AÑOS-SIN VARIEDAD Secano Actividad Agraria del recinto:2 Recinto:23-045-003-00308-00001 Cultivo:62000 PASTOS PERMANENTES DE 5 O MAS AÑOS-SIN VARIEDAD Secano Actividad Agraria del recinto:2 Recinto:23-045-003-00308-00002 Cultivo:62000 PASTOS PERMANENTES DE 5 O MAS AÑOS-SIN VARIEDAD Secano Actividad Agraria del recinto:2 Recinto:23-045-007-00070-00001 Cultivo:62000 PASTOS PERMANENTES DE 5 O MAS AÑOS-SIN VARIEDAD Secano Actividad Agraria del recinto:2 Recinto:23-073-004-00384-00001 Cultivo:62000 PASTOS PERMANENTES DE 5 O MAS AÑOS-SIN VARIEDAD Secano Actividad Agraria del recinto:2 Recinto:23-073-008-00154-00001 Cultivo:62000 PASTOS PERMANENTES DE 5 O MAS AÑOS-SIN VARIEDAD Secano Actividad Agraria del recinto:2 Recinto:23-073-008-00155-00001 Cultivo:62000 PASTOS PERMANENTES DE 5 O MAS AÑOS-SIN VARIEDAD Secano Actividad Agraria del recinto:2 Recinto:23-073-008-00155-00003 Cultivo:62000 PASTOS PERMANENTES DE 5 O MAS AÑOS-SIN VARIEDAD Secano Actividad Agraria del recinto:2 Recinto:23-073-008-00156-00002 Cultivo:62000 PASTOS PERMANENTES DE 5 O MAS AÑOS-SIN VARIEDAD Secano Actividad Agraria del recinto:2 Recinto:23-073-008-00156-00004 Cultivo:62000 PASTOS PERMANENTES DE 5 O MAS AÑOS-SIN VARIEDAD Secano Actividad Agraria del recinto:2
86122	Recinto superficie forrajera que realiza la actividad de producción de pastoreo y no declara el o los códigos del Registro de Explotaciones Ganaderas de Andalucía, REGA. Recinto:23-042-002-00681-00002 Cultivo:62000 PASTOS PERMANENTES DE 5 O MAS AÑOS-SIN VARIEDAD Secano Recinto:23-045-003-00307-00003 Cultivo:62000 PASTOS PERMANENTES DE 5 O MAS AÑOS-SIN VARIEDAD Secano Recinto:23-045-003-00307-00004 Cultivo:62000 PASTOS PERMANENTES DE 5 O MAS AÑOS-SIN VARIEDAD Secano Recinto:23-045-003-00307-00005 Cultivo:62000 PASTOS PERMANENTES DE 5 O MAS AÑOS-SIN VARIEDAD Secano

(1) Con incidencias que retienen pago o deniegan el expediente.

(2) Se calcula sobre superficie declarada admisible.

(3) Aplicación del artículo 16 bis del RD 147/2023.

(4) Expediente con algunos recintos de pastos permanentes ubicados en espacios protegidos donde la carga ganadera mínima será 0,1 UGM/ha.

Puede verificar la integridad de una copia de este documento mediante la lectura del código QR adjunto o mediante el acceso a la dirección <https://ws050.juntadeandalucia.es/verificarFirma> indicando el código de VERIFICACIÓN

FIRMADO POR	JUAN JOSE SOLER GARCIA ROCIO GUIJARRO MILLAN	20/02/2025	
VERIFICACIÓN	Pk2jmQ3ESFH4J84V5UNKP32UXX5TB9	PÁG. 1032/1379	



INCIDENCIAS

INCIDENCIA DESCRIPCIÓN

	Recinto:23-045-003-00308-00001	Cultivo:62000	PASTOS PERMANENTES DE 5 O MAS AÑOS-SIN VARIEDAD	Secano
	Recinto:23-045-003-00308-00002	Cultivo:62000	PASTOS PERMANENTES DE 5 O MAS AÑOS-SIN VARIEDAD	Secano
	Recinto:23-045-007-00070-00001	Cultivo:62000	PASTOS PERMANENTES DE 5 O MAS AÑOS-SIN VARIEDAD	Secano
	Recinto:23-073-004-00384-00001	Cultivo:62000	PASTOS PERMANENTES DE 5 O MAS AÑOS-SIN VARIEDAD	Secano
	Recinto:23-073-008-00154-00001	Cultivo:62000	PASTOS PERMANENTES DE 5 O MAS AÑOS-SIN VARIEDAD	Secano
	Recinto:23-073-008-00155-00001	Cultivo:62000	PASTOS PERMANENTES DE 5 O MAS AÑOS-SIN VARIEDAD	Secano
	Recinto:23-073-008-00155-00003	Cultivo:62000	PASTOS PERMANENTES DE 5 O MAS AÑOS-SIN VARIEDAD	Secano
	Recinto:23-073-008-00156-00002	Cultivo:62000	PASTOS PERMANENTES DE 5 O MAS AÑOS-SIN VARIEDAD	Secano
	Recinto:23-073-008-00156-00004	Cultivo:62000	PASTOS PERMANENTES DE 5 O MAS AÑOS-SIN VARIEDAD	Secano
86124	Recinto de forrajera para Cálculo de Carga Ganadera que No pertenece a Explotación.			
	Recinto:23-042-002-00681-00002	Cultivo:62000	PASTOS PERMANENTES DE 5 O MAS AÑOS-SIN VARIEDAD	Secano
	Recinto:23-045-003-00307-00003	Cultivo:62000	PASTOS PERMANENTES DE 5 O MAS AÑOS-SIN VARIEDAD	Secano
	Recinto:23-045-003-00307-00004	Cultivo:62000	PASTOS PERMANENTES DE 5 O MAS AÑOS-SIN VARIEDAD	Secano
	Recinto:23-045-003-00307-00005	Cultivo:62000	PASTOS PERMANENTES DE 5 O MAS AÑOS-SIN VARIEDAD	Secano
	Recinto:23-045-003-00308-00001	Cultivo:62000	PASTOS PERMANENTES DE 5 O MAS AÑOS-SIN VARIEDAD	Secano
	Recinto:23-045-003-00308-00002	Cultivo:62000	PASTOS PERMANENTES DE 5 O MAS AÑOS-SIN VARIEDAD	Secano
	Recinto:23-045-007-00070-00001	Cultivo:62000	PASTOS PERMANENTES DE 5 O MAS AÑOS-SIN VARIEDAD	Secano
	Recinto:23-073-004-00384-00001	Cultivo:62000	PASTOS PERMANENTES DE 5 O MAS AÑOS-SIN VARIEDAD	Secano
	Recinto:23-073-008-00154-00001	Cultivo:62000	PASTOS PERMANENTES DE 5 O MAS AÑOS-SIN VARIEDAD	Secano
	Recinto:23-073-008-00155-00001	Cultivo:62000	PASTOS PERMANENTES DE 5 O MAS AÑOS-SIN VARIEDAD	Secano
	Recinto:23-073-008-00155-00003	Cultivo:62000	PASTOS PERMANENTES DE 5 O MAS AÑOS-SIN VARIEDAD	Secano
	Recinto:23-073-008-00156-00002	Cultivo:62000	PASTOS PERMANENTES DE 5 O MAS AÑOS-SIN VARIEDAD	Secano
	Recinto:23-073-008-00156-00004	Cultivo:62000	PASTOS PERMANENTES DE 5 O MAS AÑOS-SIN VARIEDAD	Secano

(1) Con incidencias que retienen pago o deniegan el expediente.
 (2) Se calcula sobre superficie declarada admisible.
 (3) Aplicación del artículo 16 bis del RD 147/2023.
 (4) Expediente con algunos recintos de pastos permanentes ubicados en espacios protegidos donde la carga ganadera mínima será 0,1 UGM/ha.

Puede verificar la integridad de una copia de este documento mediante la lectura del código QR adjunto o mediante el acceso a la dirección https://ws050.juntadeandalucia.es/verificarFirma indicando el código de VERIFICACIÓN			
FIRMADO POR	JUAN JOSE SOLER GARCIA ROCIO GUIJARRO MILLAN	20/02/2025	
VERIFICACIÓN	Pk2jmQ3ESFH4J84V5UNKP32UXX5TB9	PÁG. 1033/1379	



APELLIDOS Y NOMBRE / RAZÓN SOCIAL

LOPEZ MOLINA VANESA

NIF

****9954*

EXPEDIENTE

1203432

RESOLUCIÓN

DENEGACIÓN DE LA AYUDA

DATOS DE MANTENIMIENTO UNIDADES

GRUPO DE PAGO

ZONAS DE LIMITACIONES ESPECIFICAS

Sup. Dec. Admisible

0,00

Sup. Propuesta

0,00

Sobredecl.

0,00

% Sobredecl.

0,00

APLICACIÓN DE REDUCCIONES Y PENALIZACIONES (%)

Criterios de subvencionabilidad (1)	Presentación tardía	Omisión declaración	Condicionabilidad
100,00	0,00	0,00	0,00

IMPORTE (Euros)

Calculado(2)	Reducción	Penalización	Reducción Penalización (3)	Penalización adicional	Propuesto	FEADER	MAPA	CAPADR
0,00 €	0,00 €	0,00 €	0,00 €	0,00 €	0,00 €	0,00 €	0,00 €	0,00 €
Importe Unitario:	128,00 €	Nuevo Importe Unitario:	0,00 €					

INCIDENCIAS

INCIDENCIA DESCRIPCIÓN

74051	Solicitante de intervención 6613, que no declara ningun recinto en zona desfavorecida.
74053	Importe inferior a 100 Euros

(1) Con incidencias que retienen pago o deniegan el expediente.

(2) Se calcula sobre superficie declarada admisible.

(3) Aplicación del artículo 16 bis del RD 147/2023.

(4) Expediente con algunos recintos de pastos permanentes ubicados en espacios protegidos donde la carga ganadera mínima será 0,1 UGM/ha.

Puede verificar la integridad de una copia de este documento mediante la lectura del código QR adjunto o mediante el acceso a la dirección <https://ws050.juntadeandalucia.es/verificarFirma> indicando el código de VERIFICACIÓN

FIRMADO POR	JUAN JOSE SOLER GARCIA	20/02/2025
	ROCIO GUIJARRO MILLAN	
VERIFICACIÓN	Pk2jmQ3ESFH4J84V5UNKP32UXX5TB9	PÁG. 1034/1379





APELLIDOS Y NOMBRE / RAZÓN SOCIAL

LOPEZ TARA ANDRES

NIF

****3683*

EXPEDIENTE

1219834

RESOLUCIÓN

DENEGACIÓN DE LA AYUDA

DATOS DE MANTENIMIENTO UNIDADES

GRUPO DE PAGO

ZONAS DE LIMITACIONES ESPECIFICAS

Sup. Dec. Admisible

0,00

Sup. Propuesta

0,00

Sobredecl.

0,00

% Sobredecl.

0,00

APLICACIÓN DE REDUCCIONES Y PENALIZACIONES (%)

Criterios de subvencionabilidad (1)	Presentación tardía	Omisión declaración	Condicionalidad
100,00	0,00	0,00	0,00

IMPORTE (Euros)

Calculado(2)	Reducción	Penalización	Reducción Penalización (3)	Penalización adicional	Propuesto	FEADER	MAPA	CAPADR
0,00 €	0,00 €	0,00 €	0,00 €	0,00 €	0,00 €	0,00 €	0,00 €	0,00 €
Importe Unitario:	128,00 €	Nuevo Importe Unitario:	0,00 €					

INCIDENCIAS

INCIDENCIA DESCRIPCIÓN

- 74051 Solicitante de intervención 6613, que no declara ningun recinto en zona desfavorecida.
- 74053 Importe inferior a 100 Euros

(1) Con incidencias que retienen pago o deniegan el expediente.

(2) Se calcula sobre superficie declarada admisible.

(3) Aplicación del artículo 16 bis del RD 147/2023.

(4) Expediente con algunos recintos de pastos permanentes ubicados en espacios protegidos donde la carga ganadera mínima será 0,1 UGM/ha.

Puede verificar la integridad de una copia de este documento mediante la lectura del código QR adjunto o mediante el acceso a la dirección <https://ws050.juntadeandalucia.es/verificarFirma> indicando el código de VERIFICACIÓN

FIRMADO POR	JUAN JOSE SOLER GARCIA ROCIO GUIJARRO MILLAN	20/02/2025	
VERIFICACIÓN	Pk2jmQ3ESFH4J84V5UNKP32UXX5TB9	PÁG. 1035/1379	



APELLIDOS Y NOMBRE / RAZÓN SOCIAL LUQUE CAMACHO LUIS **NIF** ****4354* **EXPEDIENTE** 1021188 **RESOLUCIÓN** DENEGACIÓN DE LA AYUDA

DATOS DE MANTENIMIENTO UNIDADES

GRUPO DE PAGO	Sup. Dec. Admisible	Sup. Propuesta	Sobredecl.	% Sobredecl.
ZONAS DE LIMITACIONES ESPECIFICAS	0,00	0,00	0,00	0,00

APLICACIÓN DE REDUCCIONES Y PENALIZACIONES (%)

Criterios de subvencionabilidad (1)	Presentación tardía	Omisión declaración	Condicionabilidad
100,00	0,00	0,00	0,00

IMPORTE (Euros)

Calculado(2)	Reducción	Penalización	Reducción Penalización (3)	Penalización adicional	Propuesto	FEADER	MAPA	CAPADR
0,00 €	0,00 €	0,00 €	0,00 €	0,00 €	0,00 €	0,00 €	0,00 €	0,00 €
Importe Unitario:	128,00 €	Nuevo Importe Unitario:	0,00 €					

INCIDENCIAS

INCIDENCIA DESCRIPCIÓN

- 2454 Solicitante de intervención 6613 cuyo regimen de afiliacion a la SS no es ni el sistema especial agrario(cuenta ajena) ni autonomo con actividad agraria.
- 74018 Productor que no es agricultor a título principal, según los datos del ejercicio fiscal n-1 y seguridad socia.
- 74051 Solicitante de intervención 6613, que no declara ningun recinto en zona desfavorecida.
- 74053 Importe inferior a 100 Euros

(1) Con incidencias que retienen pago o deniegan el expediente.

(2) Se calcula sobre superficie declarada admisible.

(3) Aplicación del artículo 16 bis del RD 147/2023.

(4) Expediente con algunos recintos de pastos permanentes ubicados en espacios protegidos donde la carga ganadera mínima será 0,1 UGM/ha.

Puede verificar la integridad de una copia de este documento mediante la lectura del código QR adjunto o mediante el acceso a la dirección <https://ws050.juntadeandalucia.es/verificarFirma> indicando el código de VERIFICACIÓN

FIRMADO POR	JUAN JOSE SOLER GARCIA	20/02/2025	
	ROCIO GUIJARRO MILLAN		
VERIFICACIÓN	Pk2jmQ3ESFH4J84V5UNKP32UXX5TB9	PÁG. 1036/1379	



APELLIDOS Y NOMBRE / RAZÓN SOCIAL

LUQUE FERNANDEZ BEATRIZ

NIF

****6262*

EXPEDIENTE

1239809

RESOLUCIÓN

DENEGACIÓN DE LA AYUDA

DATOS DE MANTENIMIENTO UNIDADES

GRUPO DE PAGO

ZONAS DE LIMITACIONES ESPECIFICAS

Sup. Dec. Admisible

0,00

Sup. Propuesta

0,00

Sobredecl.

0,00

% Sobredecl.

0,00

APLICACIÓN DE REDUCCIONES Y PENALIZACIONES (%)

Criterios de subvencionabilidad (1)	Presentación tardía	Omisión declaración	Condicionabilidad
100,00	0,00	0,00	0,00

IMPORTE (Euros)

Calculado(2)	Reducción	Penalización	Reducción Penalización (3)	Penalización adicional	Propuesto	FEADER	MAPA	CAPADR
0,00 €	0,00 €	0,00 €	0,00 €	0,00 €	0,00 €	0,00 €	0,00 €	0,00 €
Importe Unitario:	128,00 €	Nuevo Importe Unitario:	0,00 €					

INCIDENCIAS

INCIDENCIA DESCRIPCIÓN

- 74018 Productor que no es agricultor a título principal, según los datos del ejercicio fiscal n-1 y seguridad socia.
- 74051 Solicitante de intervención 6613, que no declara ningun recinto en zona desfavorecida.
- 74053 Importe inferior a 100 Euros

(1) Con incidencias que retienen pago o deniegan el expediente.

(2) Se calcula sobre superficie declarada admisible.

(3) Aplicación del artículo 16 bis del RD 147/2023.

(4) Expediente con algunos recintos de pastos permanentes ubicados en espacios protegidos donde la carga ganadera mínima será 0,1 UGM/ha.

Puede verificar la integridad de una copia de este documento mediante la lectura del código QR adjunto o mediante el acceso a la dirección <https://ws050.juntadeandalucia.es/verificarFirma> indicando el código de VERIFICACIÓN

FIRMADO POR	JUAN JOSE SOLER GARCIA ROCIO GUIJARRO MILLAN	20/02/2025	
VERIFICACIÓN	Pk2jmQ3ESFH4J84V5UNKP32UXX5TB9	PÁG. 1037/1379	



APELLIDOS Y NOMBRE / RAZÓN SOCIAL LUQUE RAMIREZ CARMELO JOSE
NIF ****2718*
EXPEDIENTE 1246165
RESOLUCIÓN DENEGACIÓN DE LA AYUDA

DATOS DE MANTENIMIENTO UNIDADES

GRUPO DE PAGO ZONAS DE LIMITACIONES ESPECIFICAS
Sup. Dec. Admisible 0,00
Sup. Propuesta 0,00
Sobredecl. 0,00
% Sobredecl. 0,00

APLICACIÓN DE REDUCCIONES Y PENALIZACIONES (%)

Criterios de subvencionabilidad (1)	Presentación tardía	Omisión declaración	Condicionalidad
100,00	0,00	0,00	0,00

IMPORTE (Euros)

Calculado(2)	Reducción	Penalización	Reducción Penalización (3)	Penalización adicional	Propuesto	FEADER	MAPA	CAPADR
0,00 €	0,00 €	0,00 €	0,00 €	0,00 €	0,00 €	0,00 €	0,00 €	0,00 €
Importe Unitario:	128,00 €	Nuevo Importe Unitario:	0,00 €					

INCIDENCIAS

INCIDENCIA DESCRIPCIÓN

74051 Solicitante de intervención 6613, que no declara ningun recinto en zona desfavorecida.
 74053 Importe inferior a 100 Euros

(1) Con incidencias que retienen pago o deniegan el expediente.

(2) Se calcula sobre superficie declarada admisible.

(3) Aplicación del artículo 16 bis del RD 147/2023.

(4) Expediente con algunos recintos de pastos permanentes ubicados en espacios protegidos donde la carga ganadera mínima será 0,1 UGM/ha.

Puede verificar la integridad de una copia de este documento mediante la lectura del código QR adjunto o mediante el acceso a la dirección <https://ws050.juntadeandalucia.es/verificarFirma> indicando el código de VERIFICACIÓN

FIRMADO POR	JUAN JOSE SOLER GARCIA	20/02/2025	
	ROCIO GUIJARRO MILLAN		
VERIFICACIÓN	Pk2jmQ3ESFH4J84V5UNKP32UXX5TB9	PÁG. 1038/1379	



APELLIDOS Y NOMBRE / RAZÓN SOCIAL

MARIN RAMOS JUAN ANTONIO

NIF
****0959*

EXPEDIENTE
1280309

RESOLUCIÓN
DENEGACIÓN DE LA AYUDA

DATOS DE MANTENIMIENTO UNIDADES

GRUPO DE PAGO

ZONAS DE LIMITACIONES ESPECIFICAS

<u>Sup. Dec. Admisible</u>	<u>Sup. Propuesta</u>	<u>Sobredecl.</u>	<u>% Sobredecl.</u>
0,00	0,00	0,00	0,00

APLICACIÓN DE REDUCCIONES Y PENALIZACIONES (%)

<u>Criterios de subvencionabilidad (1)</u>	<u>Presentación tardía</u>	<u>Omisión declaración</u>	<u>Condicionabilidad</u>
100,00	0,00	0,00	0,00

IMPORTE (Euros)

<u>Calculado(2)</u>	<u>Reducción</u>	<u>Penalización</u>	<u>Reducción Penalización (3)</u>	<u>Penalización adicional</u>	<u>Propuesto</u>	<u>FEADER</u>	<u>MAPA</u>	<u>CAPADR</u>
0,00 €	0,00 €	0,00 €	0,00 €	0,00 €	0,00 €	0,00 €	0,00 €	0,00 €
<u>Importe Unitario:</u>	128,00 €	<u>Nuevo Importe Unitario:</u>	0,00 €					

INCIDENCIAS

INCIDENCIA DESCRIPCIÓN

- 74051 Solicitante de intervención 6613, que no declara ningun recinto en zona desfavorecida.
- 74053 Importe inferior a 100 Euros

(1) Con incidencias que retienen pago o deniegan el expediente.

(2) Se calcula sobre superficie declarada admisible.

(3) Aplicación del artículo 16 bis del RD 147/2023.

(4) Expediente con algunos recintos de pastos permanentes ubicados en espacios protegidos donde la carga ganadera mínima será 0,1 UGM/ha.

Puede verificar la integridad de una copia de este documento mediante la lectura del código QR adjunto o mediante el acceso a la dirección <https://ws050.juntadeandalucia.es/verificarFirma> indicando el código de VERIFICACIÓN

FIRMADO POR	JUAN JOSE SOLER GARCIA	20/02/2025	
	ROCIO GUIJARRO MILLAN		
VERIFICACIÓN	Pk2jmQ3ESFH4J84V5UNKP32UXX5TB9	PÁG. 1039/1379	



APELLIDOS Y NOMBRE / RAZÓN SOCIAL

MARTINEZ CRUZ MARIA JOSE

NIF

****6015*

EXPEDIENTE

1215208

RESOLUCIÓN

DENEGACIÓN DE LA AYUDA

DATOS DE MANTENIMIENTO UNIDADES

<u>GRUPO DE PAGO</u>	<u>Sup. Dec. Admisible</u>	<u>Sup. Propuesta</u>	<u>Sobredecl.</u>	<u>% Sobredecl.</u>
ZONAS DE LIMITACIONES ESPECIFICAS	0,00	0,00	0,00	0,00

APLICACIÓN DE REDUCCIONES Y PENALIZACIONES (%)

<u>Criterios de subvencionabilidad (1)</u>	<u>Presentación tardía</u>	<u>Omisión declaración</u>	<u>Condicionabilidad</u>
100,00	0,00	0,00	0,00

IMPORTE (Euros)

<u>Calculado(2)</u>	<u>Reducción</u>	<u>Penalización</u>	<u>Reducción Penalización (3)</u>	<u>Penalización adicional</u>	<u>Propuesto</u>	<u>FEADER</u>	<u>MAPA</u>	<u>CAPADR</u>
0,00 €	0,00 €	0,00 €	0,00 €	0,00 €	0,00 €	0,00 €	0,00 €	0,00 €
<u>Importe Unitario:</u>	128,00 €	<u>Nuevo Importe Unitario:</u>	0,00 €					

INCIDENCIAS

INCIDENCIA DESCRIPCIÓN

- 74051 Solicitante de intervención 6613, que no declara ningun recinto en zona desfavorecida.
- 74053 Importe inferior a 100 Euros

(1) Con incidencias que retienen pago o deniegan el expediente.

(2) Se calcula sobre superficie declarada admisible.

(3) Aplicación del artículo 16 bis del RD 147/2023.

(4) Expediente con algunos recintos de pastos permanentes ubicados en espacios protegidos donde la carga ganadera mínima será 0,1 UGM/ha.

Puede verificar la integridad de una copia de este documento mediante la lectura del código QR adjunto o mediante el acceso a la dirección <https://ws050.juntadeandalucia.es/verificarFirma> indicando el código de VERIFICACIÓN

FIRMADO POR	JUAN JOSE SOLER GARCIA ROCIO GUIJARRO MILLAN	20/02/2025	
VERIFICACIÓN	Pk2jmQ3ESFH4J84V5UNKP32UXX5TB9	PÁG. 1040/1379	



APELLIDOS Y NOMBRE / RAZÓN SOCIAL

MARTINEZ GARRIDO ILDEFONSO

NIF

****1731*

EXPEDIENTE

1053144

RESOLUCIÓN

DENEGACIÓN DE LA AYUDA

DATOS DE MANTENIMIENTO UNIDADES

GRUPO DE PAGO

ZONAS DE LIMITACIONES ESPECIFICAS

Sup. Dec. Admisible

0,00

Sup. Propuesta

0,00

Sobredecl.

0,00

% Sobredecl.

0,00

APLICACIÓN DE REDUCCIONES Y PENALIZACIONES (%)

Criterios de subvencionabilidad (1)	Presentación tardía	Omisión declaración	Condicionabilidad
100,00	0,00	0,00	0,00

IMPORTE (Euros)

Calculado(2)	Reducción	Penalización	Reducción Penalización (3)	Penalización adicional	Propuesto	FEADER	MAPA	CAPADR
0,00 €	0,00 €	0,00 €	0,00 €	0,00 €	0,00 €	0,00 €	0,00 €	0,00 €
Importe Unitario:	128,00 €	Nuevo Importe Unitario:	0,00 €					

INCIDENCIAS

INCIDENCIA DESCRIPCIÓN

- 74051 Solicitante de intervención 6613, que no declara ningun recinto en zona desfavorecida.
- 74053 Importe inferior a 100 Euros

(1) Con incidencias que retienen pago o deniegan el expediente.

(2) Se calcula sobre superficie declarada admisible.

(3) Aplicación del artículo 16 bis del RD 147/2023.

(4) Expediente con algunos recintos de pastos permanentes ubicados en espacios protegidos donde la carga ganadera mínima será 0,1 UGM/ha.

Puede verificar la integridad de una copia de este documento mediante la lectura del código QR adjunto o mediante el acceso a la dirección <https://ws050.juntadeandalucia.es/verificarFirma> indicando el código de VERIFICACIÓN

FIRMADO POR	JUAN JOSE SOLER GARCIA ROCIO GUIJARRO MILLAN	20/02/2025	
VERIFICACIÓN	Pk2jmQ3ESFH4J84V5UNKP32UXX5TB9	PÁG. 1041/1379	



APELLIDOS Y NOMBRE / RAZÓN SOCIAL MENDOZA CASTRO MARIA MERCEDES
NIF ****6140*
EXPEDIENTE 1260512
RESOLUCIÓN DENEGACIÓN DE LA AYUDA

DATOS DE MANTENIMIENTO UNIDADES

GRUPO DE PAGO	Sup. Dec. Admisible	Sup. Propuesta	Sobredecl.	% Sobredecl.
ZONAS DE LIMITACIONES ESPECIFICAS	0,00	0,00	0,00	0,00

APLICACIÓN DE REDUCCIONES Y PENALIZACIONES (%)

Criterios de subvencionabilidad (1)	Presentación tardía	Omisión declaración	Condicionabilidad
100,00	0,00	0,00	0,00

IMPORTE (Euros)

Calculado(2)	Reducción	Penalización	Reducción Penalización (3)	Penalización adicional	Propuesto	FEADER	MAPA	CAPADR
0,00 €	0,00 €	0,00 €	0,00 €	0,00 €	0,00 €	0,00 €	0,00 €	0,00 €
Importe Unitario:	128,00 €	Nuevo Importe Unitario:	0,00 €					

INCIDENCIAS

INCIDENCIA DESCRIPCIÓN

- 74018 Productor que no es agricultor a título principal, según los datos del ejercicio fiscal n-1 y seguridad socia.
- 74051 Solicitante de intervención 6613, que no declara ningun recinto en zona desfavorecida.
- 74053 Importe inferior a 100 Euros

(1) Con incidencias que retienen pago o deniegan el expediente.

(2) Se calcula sobre superficie declarada admisible.

(3) Aplicación del artículo 16 bis del RD 147/2023.

(4) Expediente con algunos recintos de pastos permanentes ubicados en espacios protegidos donde la carga ganadera mínima será 0,1 UGM/ha.

Puede verificar la integridad de una copia de este documento mediante la lectura del código QR adjunto o mediante el acceso a la dirección <https://ws050.juntadeandalucia.es/verificarFirma> indicando el código de VERIFICACIÓN

FIRMADO POR	JUAN JOSE SOLER GARCIA	20/02/2025	
	ROCIO GUIJARRO MILLAN		
VERIFICACIÓN	Pk2jmQ3ESFH4J84V5UNKP32UXX5TB9	PÁG. 1042/1379	



APELLIDOS Y NOMBRE / RAZÓN SOCIAL

MILLAN CAMBRA JESUS

NIF

****2792*

EXPEDIENTE

1077000

RESOLUCIÓN

DENEGACIÓN DE LA AYUDA

DATOS DE MANTENIMIENTO UNIDADES

<u>GRUPO DE PAGO</u>	<u>Sup. Dec. Admisible</u>	<u>Sup. Propuesta</u>	<u>Sobredecl.</u>	<u>% Sobredecl.</u>
ZONAS DE LIMITACIONES ESPECIFICAS	0,00	0,00	0,00	0,00

APLICACIÓN DE REDUCCIONES Y PENALIZACIONES (%)

<u>Criterios de subvencionabilidad (1)</u>	<u>Presentación tardía</u>	<u>Omisión declaración</u>	<u>Condicionabilidad</u>
100,00	0,00	0,00	0,00

IMPORTE (Euros)

<u>Calculado(2)</u>	<u>Reducción</u>	<u>Penalización</u>	<u>Reducción Penalización (3)</u>	<u>Penalización adicional</u>	<u>Propuesto</u>	<u>FEADER</u>	<u>MAPA</u>	<u>CAPADR</u>
0,00 €	0,00 €	0,00 €	0,00 €	0,00 €	0,00 €	0,00 €	0,00 €	0,00 €
<u>Importe Unitario:</u>	128,00 €	<u>Nuevo Importe Unitario:</u>	0,00 €					

INCIDENCIAS

INCIDENCIA DESCRIPCIÓN

74051	Solicitante de intervención 6613, que no declara ningun recinto en zona desfavorecida.
74053	Importe inferior a 100 Euros

(1) Con incidencias que retienen pago o deniegan el expediente.

(2) Se calcula sobre superficie declarada admisible.

(3) Aplicación del artículo 16 bis del RD 147/2023.

(4) Expediente con algunos recintos de pastos permanentes ubicados en espacios protegidos donde la carga ganadera mínima será 0,1 UGM/ha.

Puede verificar la integridad de una copia de este documento mediante la lectura del código QR adjunto o mediante el acceso a la dirección <https://ws050.juntadeandalucia.es/verificarFirma> indicando el código de VERIFICACIÓN

FIRMADO POR	JUAN JOSE SOLER GARCIA ROCIO GUIJARRO MILLAN	20/02/2025	
VERIFICACIÓN	Pk2jmQ3ESFH4J84V5UNKP32UXX5TB9	PÁG. 1043/1379	



APPELLIDOS Y NOMBRE / RAZÓN SOCIAL MONTIEL MOLINA MARIA DEL PILAR **NIF** ****4397* **EXPEDIENTE** 1217584 **RESOLUCIÓN** DENEGACIÓN DE LA AYUDA

DATOS DE MANTENIMIENTO UNIDADES

GRUPO DE PAGO	Sup. Dec. Admisible	Sup. Propuesta	Sobredecl.	% Sobredecl.
ZONAS DE LIMITACIONES ESPECIFICAS	0,00	0,00	0,00	0,00

APLICACIÓN DE REDUCCIONES Y PENALIZACIONES (%)

Criterios de subvencionabilidad (1)	Presentación tardía	Omisión declaración	Condicionabilidad
100,00	0,00	0,00	0,00

IMPORTE (Euros)

Calculado(2)	Reducción	Penalización	Reducción Penalización (3)	Penalización adicional	Propuesto	FEADER	MAPA	CAPADR
0,00 €	0,00 €	0,00 €	0,00 €	0,00 €	0,00 €	0,00 €	0,00 €	0,00 €
Importe Unitario:	128,00 €	Nuevo Importe Unitario:	0,00 €					

INCIDENCIAS

INCIDENCIA DESCRIPCIÓN

- 74051 Solicitante de intervención 6613, que no declara ningun recinto en zona desfavorecida.
- 74053 Importe inferior a 100 Euros

(1) Con incidencias que retienen pago o deniegan el expediente.
 (2) Se calcula sobre superficie declarada admisible.
 (3) Aplicación del artículo 16 bis del RD 147/2023.
 (4) Expediente con algunos recintos de pastos permanentes ubicados en espacios protegidos donde la carga ganadera mínima será 0,1 UGM/ha.

Puede verificar la integridad de una copia de este documento mediante la lectura del código QR adjunto o mediante el acceso a la dirección https://ws050.juntadeandalucia.es/verificarFirma indicando el código de VERIFICACIÓN			
FIRMADO POR	JUAN JOSE SOLER GARCIA ROCIO GUIJARRO MILLAN	20/02/2025	
VERIFICACIÓN	Pk2jmQ3ESFH4J84V5UNKP32UXX5TB9	PÁG. 1044/1379	



APELLIDOS Y NOMBRE / RAZÓN SOCIAL

MORALES GONZALEZ ANGELA

NIF

****2844*

EXPEDIENTE

1281897

RESOLUCIÓN

DENEGACIÓN DE LA AYUDA

DATOS DE MANTENIMIENTO UNIDADES

GRUPO DE PAGO

ZONAS DE LIMITACIONES ESPECIFICAS

Sup. Dec. Admisible

0,00

Sup. Propuesta

0,00

Sobredecl.

0,00

% Sobredecl.

0,00

APLICACIÓN DE REDUCCIONES Y PENALIZACIONES (%)

Criterios de subvencionabilidad (1)	Presentación tardía	Omisión declaración	Condicionalidad
100,00	0,00	0,00	0,00

IMPORTE (Euros)

Calculado(2)	Reducción	Penalización	Reducción Penalización (3)	Penalización adicional	Propuesto	FEADER	MAPA	CAPADR
0,00 €	0,00 €	0,00 €	0,00 €	0,00 €	0,00 €	0,00 €	0,00 €	0,00 €
Importe Unitario:	128,00 €	Nuevo Importe Unitario:	0,00 €					

INCIDENCIAS

INCIDENCIA DESCRIPCIÓN

- 74051 Solicitante de intervención 6613, que no declara ningun recinto en zona desfavorecida.
- 74053 Importe inferior a 100 Euros

(1) Con incidencias que retienen pago o deniegan el expediente.

(2) Se calcula sobre superficie declarada admisible.

(3) Aplicación del artículo 16 bis del RD 147/2023.

(4) Expediente con algunos recintos de pastos permanentes ubicados en espacios protegidos donde la carga ganadera mínima será 0,1 UGM/ha.

Puede verificar la integridad de una copia de este documento mediante la lectura del código QR adjunto o mediante el acceso a la dirección <https://ws050.juntadeandalucia.es/verificarFirma> indicando el código de VERIFICACIÓN

FIRMADO POR	JUAN JOSE SOLER GARCIA	20/02/2025	
	ROCIO GUIJARRO MILLAN		
VERIFICACIÓN	Pk2jmQ3ESFH4J84V5UNKP32UXX5TB9	PÁG. 1045/1379	



APELLIDOS Y NOMBRE / RAZÓN SOCIAL

MORENO FERNANDEZ JUAN CARLOS

NIF

****6474*

EXPEDIENTE

1243641

RESOLUCIÓN

DENEGACIÓN DE LA AYUDA

DATOS DE MANTENIMIENTO UNIDADES

GRUPO DE PAGO	Sup. Dec. Admisible	Sup. Propuesta	Sobredecl.	% Sobredecl.
ZONAS DE LIMITACIONES ESPECIFICAS	0,00	0,00	0,00	0,00

APLICACIÓN DE REDUCCIONES Y PENALIZACIONES (%)

Criterios de subvencionabilidad (1)	Presentación tardía	Omisión declaración	Condicionalidad
100,00	0,00	0,00	0,00

IMPORTE (Euros)

Calculado(2)	Reducción	Penalización	Reducción Penalización (3)	Penalización adicional	Propuesto	FEADER	MAPA	CAPADR
0,00 €	0,00 €	0,00 €	0,00 €	0,00 €	0,00 €	0,00 €	0,00 €	0,00 €
Importe Unitario:	128,00 €	Nuevo Importe Unitario:	0,00 €					

INCIDENCIAS

INCIDENCIA DESCRIPCIÓN

- 74018 Productor que no es agricultor a título principal, según los datos del ejercicio fiscal n-1 y seguridad socia.
- 74051 Solicitante de intervención 6613, que no declara ningun recinto en zona desfavorecida.
- 74053 Importe inferior a 100 Euros
- 86022 Verifica que determinados recintos declarados por el expte para la operación, no se corresponde con la ZONA DESFAVORECIDA. Y no ha sido solicitada la operación análoga o correspondiente.
 Recinto:23-073-010-00284-00001 Cultivo:101010 OLIVAR-PICUAL Secano Operación correcta del recinto:6613.1
 Recinto:23-073-010-00370-00001 Cultivo:101010 OLIVAR-PICUAL Secano Operación correcta del recinto:6613.1
 Recinto:23-073-010-00371-00001 Cultivo:101010 OLIVAR-PICUAL Secano Operación correcta del recinto:6613.1
 Recinto:23-073-010-00373-00001 Cultivo:101010 OLIVAR-PICUAL Secano Operación correcta del recinto:6613.1
 Recinto:23-073-010-00396-00001 Cultivo:101010 OLIVAR-PICUAL Secano Operación correcta del recinto:6613.1
 Recinto:23-073-010-00473-00002 Cultivo:101010 OLIVAR-PICUAL Secano Operación correcta del recinto:6613.1
 Recinto:23-073-010-00474-00001 Cultivo:101010 OLIVAR-PICUAL Secano Operación correcta del recinto:6613.1
 Recinto:23-073-010-00597-00001 Cultivo:101010 OLIVAR-PICUAL Secano Operación correcta del recinto:6613.1

(1) Con incidencias que retienen pago o deniegan el expediente.

(2) Se calcula sobre superficie declarada admisible.

(3) Aplicación del artículo 16 bis del RD 147/2023.

(4) Expediente con algunos recintos de pastos permanentes ubicados en espacios protegidos donde la carga ganadera mínima será 0,1 UGM/ha.

Puede verificar la integridad de una copia de este documento mediante la lectura del código QR adjunto o mediante el acceso a la dirección <https://ws050.juntadeandalucia.es/verificarFirma> indicando el código de VERIFICACIÓN

FIRMADO POR	JUAN JOSE SOLER GARCIA	20/02/2025
	ROCIO GUIJARRO MILLAN	
VERIFICACIÓN	Pk2jmQ3ESFH4J84V5UNKP32UXX5TB9	PÁG. 1046/1379





APELLIDOS Y NOMBRE / RAZÓN SOCIAL

MORENO MARTINEZ AMALIA

NIF
****7090*

EXPEDIENTE
1107771

RESOLUCIÓN
DENEGACIÓN DE LA AYUDA

DATOS DE MANTENIMIENTO UNIDADES

<u>GRUPO DE PAGO</u>	<u>Sup. Dec. Admisible</u>	<u>Sup. Propuesta</u>	<u>Sobredecl.</u>	<u>% Sobredecl.</u>
ZONAS DE LIMITACIONES ESPECIFICAS	0,00	0,00	0,00	0,00

APLICACIÓN DE REDUCCIONES Y PENALIZACIONES (%)

<u>Criterios de subvencionabilidad (1)</u>	<u>Presentación tardía</u>	<u>Omisión declaración</u>	<u>Condicionabilidad</u>
100,00	0,00	0,00	0,00

IMPORTE (Euros)

<u>Calculado(2)</u>	<u>Reducción</u>	<u>Penalización</u>	<u>Reducción Penalización (3)</u>	<u>Penalización adicional</u>	<u>Propuesto</u>	<u>FEADER</u>	<u>MAPA</u>	<u>CAPADR</u>
0,00 €	0,00 €	0,00 €	0,00 €	0,00 €	0,00 €	0,00 €	0,00 €	0,00 €
<u>Importe Unitario:</u>	128,00 €	<u>Nuevo Importe Unitario:</u>	0,00 €					

INCIDENCIAS

INCIDENCIA DESCRIPCIÓN

242	Recinto pendiente de acreditación de titularidad. Recinto:23-092-041-00049-00002 Cultivo:5000 CEBADA-SIN VARIEDAD Regadio
74051	Solicitante de intervención 6613, que no declara ningun recinto en zona desfavorecida.
74053	Importe inferior a 100 Euros

(1) Con incidencias que retienen pago o deniegan el expediente.

(2) Se calcula sobre superficie declarada admisible.

(3) Aplicación del artículo 16 bis del RD 147/2023.

(4) Expediente con algunos recintos de pastos permanentes ubicados en espacios protegidos donde la carga ganadera mínima será 0,1 UGM/ha.

Puede verificar la integridad de una copia de este documento mediante la lectura del código QR adjunto o mediante el acceso a la dirección <https://ws050.juntadeandalucia.es/verificarFirma> indicando el código de VERIFICACIÓN

FIRMADO POR	JUAN JOSE SOLER GARCIA	20/02/2025	
	ROCIO GUIJARRO MILLAN		
VERIFICACIÓN	Pk2jmQ3ESFH4J84V5UNKP32UXX5TB9	PÁG. 1047/1379	



APELLIDOS Y NOMBRE / RAZÓN SOCIAL

MORENO VENTURA JOSEFA

NIF
****2308*

EXPEDIENTE
1285696

RESOLUCIÓN
DENEGACIÓN DE LA AYUDA

DATOS DE MANTENIMIENTO UNIDADES

<u>GRUPO DE PAGO</u>	<u>Sup. Dec. Admisible</u>	<u>Sup. Propuesta</u>	<u>Sobredecl.</u>	<u>% Sobredecl.</u>
ZONAS DE LIMITACIONES ESPECIFICAS	0,00	0,00	0,00	0,00

APLICACIÓN DE REDUCCIONES Y PENALIZACIONES (%)

<u>Criterios de subvencionabilidad (1)</u>	<u>Presentación tardía</u>	<u>Omisión declaración</u>	<u>Condicionalidad</u>
100,00	0,00	0,00	0,00

IMPORTE (Euros)

<u>Calculado(2)</u>	<u>Reducción</u>	<u>Penalización</u>	<u>Reducción Penalización (3)</u>	<u>Penalización adicional</u>	<u>Propuesto</u>	<u>FEADER</u>	<u>MAPA</u>	<u>CAPADR</u>
0,00 €	0,00 €	0,00 €	0,00 €	0,00 €	0,00 €	0,00 €	0,00 €	0,00 €
<u>Importe Unitario:</u>	128,00 €	<u>Nuevo Importe Unitario:</u>	0,00 €					

INCIDENCIAS

INCIDENCIA DESCRIPCIÓN

64	La cuenta bancaria del solicitante no está activada en GIRO.
74018	Productor que no es agricultor a título principal, según los datos del ejercicio fiscal n-1 y seguridad socia.
74051	Solicitante de intervención 6613, que no declara ningun recinto en zona desfavorecida.
74053	Importe inferior a 100 Euros
75024	La cuenta corriente declarada no se encuentra en el sistema GIRO, se realiza el pago a la cuenta principal designada en GIRO.

(1) Con incidencias que retienen pago o deniegan el expediente.

(2) Se calcula sobre superficie declarada admisible.

(3) Aplicación del artículo 16 bis del RD 147/2023.

(4) Expediente con algunos recintos de pastos permanentes ubicados en espacios protegidos donde la carga ganadera mínima será 0,1 UGM/ha.

Puede verificar la integridad de una copia de este documento mediante la lectura del código QR adjunto o mediante el acceso a la dirección <https://ws050.juntadeandalucia.es/verificarFirma> indicando el código de VERIFICACIÓN

FIRMADO POR	JUAN JOSE SOLER GARCIA	20/02/2025	
	ROCIO GUIJARRO MILLAN		
VERIFICACIÓN	Pk2jmQ3ESFH4J84V5UNKP32UXX5TB9	PÁG. 1048/1379	



APELLIDOS Y NOMBRE / RAZÓN SOCIAL

MUÑOZ CARRILLO EMILIO

NIF

****3692*

EXPEDIENTE

1080669

RESOLUCIÓN

DENEGACIÓN DE LA AYUDA

DATOS DE MANTENIMIENTO UNIDADES

GRUPO DE PAGO

ZONAS DE LIMITACIONES ESPECIFICAS

**Sup. Dec.
Admisible**

0,00

**Sup.
Propuesta**

0,00

Sobredecl.

0,00

% Sobredecl.

0,00

APLICACIÓN DE REDUCCIONES Y PENALIZACIONES (%)

Criterios de subvencionabilidad (1)	Presentación tardía	Omisión declaración	Condicionabilidad
100,00	0,00	0,00	0,00

IMPORTE (Euros)

Calculado(2)	Reducción	Penalización	Reducción Penalización (3)	Penalización adicional	Propuesto	FEADER	MAPA	CAPADR
0,00 €	0,00 €	0,00 €	0,00 €	0,00 €	0,00 €	0,00 €	0,00 €	0,00 €
Importe Unitario:	128,00 €	Nuevo Importe Unitario:	0,00 €					

INCIDENCIAS

INCIDENCIA DESCRIPCIÓN

242	Recinto pendiente de acreditación de titularidad. Recinto:23-003-001-00254-00002 Cultivo:101010 OLIVAR-PICUAL Secano
74051	Solicitante de intervención 6613, que no declara ningun recinto en zona desfavorecida.
74053	Importe inferior a 100 Euros

(1) Con incidencias que retienen pago o deniegan el expediente.

(2) Se calcula sobre superficie declarada admisible.

(3) Aplicación del artículo 16 bis del RD 147/2023.

(4) Expediente con algunos recintos de pastos permanentes ubicados en espacios protegidos donde la carga ganadera mínima será 0,1 UGM/ha.

Puede verificar la integridad de una copia de este documento mediante la lectura del código QR adjunto o mediante el acceso a la dirección <https://ws050.juntadeandalucia.es/verificarFirma> indicando el código de VERIFICACIÓN

FIRMADO POR	JUAN JOSE SOLER GARCIA ROCIO GUIJARRO MILLAN	20/02/2025	
VERIFICACIÓN	Pk2jmQ3ESFH4J84V5UNKP32UXX5TB9	PÁG. 1049/1379	



APELLIDOS Y NOMBRE / RAZÓN SOCIAL

MUÑOZ ORDOÑEZ MANUEL

NIF

****2088*

EXPEDIENTE

1029483

RESOLUCIÓN

DENEGACIÓN DE LA AYUDA

DATOS DE MANTENIMIENTO UNIDADES

GRUPO DE PAGO

ZONAS DE LIMITACIONES ESPECIFICAS

**Sup. Dec.
Admisible**

0,00

**Sup.
Propuesta**

0,00

Sobredecl.

0,00

% Sobredecl.

0,00

APLICACIÓN DE REDUCCIONES Y PENALIZACIONES (%)

Criterios de subvencionabilidad (1)	Presentación tardía	Omisión declaración	Condicionabilidad
100,00	0,00	0,00	0,00

IMPORTE (Euros)

Calculado(2)	Reducción	Penalización	Reducción Penalización (3)	Penalización adicional	Propuesto	FEADER	MAPA	CAPADR
0,00 €	0,00 €	0,00 €	0,00 €	0,00 €	0,00 €	0,00 €	0,00 €	0,00 €
Importe Unitario:	128,00 €	Nuevo Importe Unitario:	0,00 €					

INCIDENCIAS

INCIDENCIA DESCRIPCIÓN

- 74018 Productor que no es agricultor a título principal, según los datos del ejercicio fiscal n-1 y seguridad socia.
- 74051 Solicitante de intervención 6613, que no declara ningun recinto en zona desfavorecida.
- 74053 Importe inferior a 100 Euros

(1) Con incidencias que retienen pago o deniegan el expediente.

(2) Se calcula sobre superficie declarada admisible.

(3) Aplicación del artículo 16 bis del RD 147/2023.

(4) Expediente con algunos recintos de pastos permanentes ubicados en espacios protegidos donde la carga ganadera mínima será 0,1 UGM/ha.

Puede verificar la integridad de una copia de este documento mediante la lectura del código QR adjunto o mediante el acceso a la dirección <https://ws050.juntadeandalucia.es/verificarFirma> indicando el código de VERIFICACIÓN

FIRMADO POR	JUAN JOSE SOLER GARCIA	20/02/2025	
	ROCIO GUIJARRO MILLAN		
VERIFICACIÓN	Pk2jmQ3ESFH4J84V5UNKP32UXX5TB9	PÁG. 1050/1379	



APELLIDOS Y NOMBRE / RAZÓN SOCIAL

NIETO SEGURA ÁLVARO JOSÉ

NIF
****7858*

EXPEDIENTE
1266188

RESOLUCIÓN
DENEGACIÓN DE LA AYUDA

DATOS DE MANTENIMIENTO UNIDADES

GRUPO DE PAGO

ZONAS DE LIMITACIONES ESPECIFICAS

<u>Sup. Dec. Admisible</u>	<u>Sup. Propuesta</u>	<u>Sobredecl.</u>	<u>% Sobredecl.</u>
0,00	0,00	0,00	0,00

APLICACIÓN DE REDUCCIONES Y PENALIZACIONES (%)

<u>Criterios de subvencionabilidad (1)</u>	<u>Presentación tardía</u>	<u>Omisión declaración</u>	<u>Condicionabilidad</u>
100,00	0,00	0,00	0,00

IMPORTE (Euros)

<u>Calculado(2)</u>	<u>Reducción</u>	<u>Penalización</u>	<u>Reducción Penalización (3)</u>	<u>Penalización adicional</u>	<u>Propuesto</u>	<u>FEADER</u>	<u>MAPA</u>	<u>CAPADR</u>
0,00 €	0,00 €	0,00 €	0,00 €	0,00 €	0,00 €	0,00 €	0,00 €	0,00 €
<u>Importe Unitario:</u>	128,00 €	<u>Nuevo Importe Unitario:</u>	0,00 €					

INCIDENCIAS

INCIDENCIA DESCRIPCIÓN

- 74051 Solicitante de intervención 6613, que no declara ningun recinto en zona desfavorecida.
- 74053 Importe inferior a 100 Euros

(1) Con incidencias que retienen pago o deniegan el expediente.

(2) Se calcula sobre superficie declarada admisible.

(3) Aplicación del artículo 16 bis del RD 147/2023.

(4) Expediente con algunos recintos de pastos permanentes ubicados en espacios protegidos donde la carga ganadera mínima será 0,1 UGM/ha.

Puede verificar la integridad de una copia de este documento mediante la lectura del código QR adjunto o mediante el acceso a la dirección <https://ws050.juntadeandalucia.es/verificarFirma> indicando el código de VERIFICACIÓN

FIRMADO POR	JUAN JOSE SOLER GARCIA ROCIO GUIJARRO MILLAN	20/02/2025	
VERIFICACIÓN	Pk2jmQ3ESFH4J84V5UNKP32UXX5TB9	PÁG. 1051/1379	



APELLIDOS Y NOMBRE / RAZÓN SOCIAL OLMO GUERRERO JUAN ANTONIO **NIF** ****0266* **EXPEDIENTE** 1225273 **RESOLUCIÓN** DENEGACIÓN DE LA AYUDA

DATOS DE MANTENIMIENTO UNIDADES

GRUPO DE PAGO	Sup. Dec. Admisible	Sup. Propuesta	Sobredecl.	% Sobredecl.
ZONAS DE LIMITACIONES ESPECIFICAS	0,00	0,00	0,00	0,00

APLICACIÓN DE REDUCCIONES Y PENALIZACIONES (%)

Criterios de subvencionabilidad (1)	Presentación tardía	Omisión declaración	Condicionabilidad
100,00	0,00	0,00	0,00

IMPORTE (Euros)

Calculado(2)	Reducción	Penalización	Reducción Penalización (3)	Penalización adicional	Propuesto	FEADER	MAPA	CAPADR
0,00 €	0,00 €	0,00 €	0,00 €	0,00 €	0,00 €	0,00 €	0,00 €	0,00 €
Importe Unitario:	128,00 €	Nuevo Importe Unitario:	0,00 €					

INCIDENCIAS

INCIDENCIA DESCRIPCIÓN

- 74051 Solicitante de intervención 6613, que no declara ningun recinto en zona desfavorecida.
- 74053 Importe inferior a 100 Euros

(1) Con incidencias que retienen pago o deniegan el expediente.
 (2) Se calcula sobre superficie declarada admisible.
 (3) Aplicación del artículo 16 bis del RD 147/2023.
 (4) Expediente con algunos recintos de pastos permanentes ubicados en espacios protegidos donde la carga ganadera mínima será 0,1 UGM/ha.

Puede verificar la integridad de una copia de este documento mediante la lectura del código QR adjunto o mediante el acceso a la dirección https://ws050.juntadeandalucia.es/verificarFirma indicando el código de VERIFICACIÓN			
FIRMADO POR	JUAN JOSE SOLER GARCIA ROCIO GUIJARRO MILLAN	20/02/2025	
VERIFICACIÓN	Pk2jmQ3ESFH4J84V5UNKP32UXX5TB9	PÁG. 1052/1379	



APELLIDOS Y NOMBRE / RAZÓN SOCIAL ORTEGA SERRANO ANTONIO JOSE
NIF ****9807*
EXPEDIENTE 1109847
RESOLUCIÓN DENEGACIÓN DE LA AYUDA

DATOS DE MANTENIMIENTO UNIDADES

GRUPO DE PAGO ZONAS DE LIMITACIONES ESPECIFICAS
Sup. Dec. Admisible 0,00
Sup. Propuesta 0,00
Sobredecl. 0,00
% Sobredecl. 0,00

APLICACIÓN DE REDUCCIONES Y PENALIZACIONES (%)

Criterios de subvencionabilidad (1)	Presentación tardía	Omisión declaración	Condicionalidad
100,00	0,00	0,00	0,00

IMPORTE (Euros)

Calculado(2)	Reducción	Penalización	Reducción Penalización (3)	Penalización adicional	Propuesto	FEADER	MAPA	CAPADR
0,00 €	0,00 €	0,00 €	0,00 €	0,00 €	0,00 €	0,00 €	0,00 €	0,00 €
Importe Unitario:	128,00 €	Nuevo Importe Unitario:	0,00 €					

INCIDENCIAS

INCIDENCIA DESCRIPCIÓN

- 2454 Solicitante de intervención 6613 cuyo regimen de afiliacion a la SS no es ni el sistema especial agrario(cuenta ajena) ni autonomo con actividad agraria.
- 74018 Productor que no es agricultor a título principal, según los datos del ejercicio fiscal n-1 y seguridad socia.
- 74051 Solicitante de intervención 6613, que no declara ningun recinto en zona desfavorecida.
- 74053 Importe inferior a 100 Euros

(1) Con incidencias que retienen pago o deniegan el expediente.

(2) Se calcula sobre superficie declarada admisible.

(3) Aplicación del artículo 16 bis del RD 147/2023.

(4) Expediente con algunos recintos de pastos permanentes ubicados en espacios protegidos donde la carga ganadera mínima será 0,1 UGM/ha.

Puede verificar la integridad de una copia de este documento mediante la lectura del código QR adjunto o mediante el acceso a la dirección <https://ws050.juntadeandalucia.es/verificarFirma> indicando el código de VERIFICACIÓN

FIRMADO POR	JUAN JOSE SOLER GARCIA ROCIO GUIJARRO MILLAN	20/02/2025	
VERIFICACIÓN	Pk2jmQ3ESFH4J84V5UNKP32UXX5TB9	PÁG. 1053/1379	



APELLIDOS Y NOMBRE / RAZÓN SOCIAL

ORTIZ JIMENEZ RAFAEL

NIF

****9756*

EXPEDIENTE

1270204

RESOLUCIÓN

DENEGACIÓN DE LA AYUDA

DATOS DE MANTENIMIENTO UNIDADES

GRUPO DE PAGO

ZONAS DE LIMITACIONES ESPECIFICAS

**Sup. Dec.
Admisible**

0,00

**Sup.
Propuesta**

0,00

Sobredecl.

0,00

% Sobredecl.

0,00

APLICACIÓN DE REDUCCIONES Y PENALIZACIONES (%)

Criterios de subvencionabilidad (1)	Presentación tardía	Omisión declaración	Condicionalidad
100,00	0,00	0,00	0,00

IMPORTE (Euros)

Calculado(2)	Reducción	Penalización	Reducción Penalización (3)	Penalización adicional	Propuesto	FEADER	MAPA	CAPADR
0,00 €	0,00 €	0,00 €	0,00 €	0,00 €	0,00 €	0,00 €	0,00 €	0,00 €
Importe Unitario:	128,00 €	Nuevo Importe Unitario:	0,00 €					

INCIDENCIAS

INCIDENCIA DESCRIPCIÓN

242	Recinto pendiente de acreditación de titularidad. Recinto:23-090-009-09000-00001 Cultivo:101010 OLIVAR-PICUAL Secano
74051	Solicitante de intervención 6613, que no declara ningun recinto en zona desfavorecida.
74053	Importe inferior a 100 Euros

(1) Con incidencias que retienen pago o deniegan el expediente.

(2) Se calcula sobre superficie declarada admisible.

(3) Aplicación del artículo 16 bis del RD 147/2023.

(4) Expediente con algunos recintos de pastos permanentes ubicados en espacios protegidos donde la carga ganadera mínima será 0,1 UGM/ha.

Puede verificar la integridad de una copia de este documento mediante la lectura del código QR adjunto o mediante el acceso a la dirección <https://ws050.juntadeandalucia.es/verificarFirma> indicando el código de VERIFICACIÓN

FIRMADO POR	JUAN JOSE SOLER GARCIA	20/02/2025	
	ROCIO GUIJARRO MILLAN		
VERIFICACIÓN	Pk2jmQ3ESFH4J84V5UNKP32UXX5TB9	PÁG. 1054/1379	



APELLIDOS Y NOMBRE / RAZÓN SOCIAL

PAREJA GUTIERREZ FRANCISCA

NIF

****8573*

EXPEDIENTE

1035341

RESOLUCIÓN

DENEGACIÓN DE LA AYUDA

DATOS DE MANTENIMIENTO UNIDADES

GRUPO DE PAGO

ZONAS DE LIMITACIONES ESPECIFICAS

Sup. Dec. Admisible

0,00

Sup. Propuesta

0,00

Sobredecl.

0,00

% Sobredecl.

0,00

APLICACIÓN DE REDUCCIONES Y PENALIZACIONES (%)

Criterios de subvencionabilidad (1)	Presentación tardía	Omisión declaración	Condicionalidad
100,00	0,00	0,00	0,00

IMPORTE (Euros)

Calculado(2)	Reducción	Penalización	Reducción Penalización (3)	Penalización adicional	Propuesto	FEADER	MAPA	CAPADR
0,00 €	0,00 €	0,00 €	0,00 €	0,00 €	0,00 €	0,00 €	0,00 €	0,00 €
Importe Unitario:	128,00 €	Nuevo Importe Unitario:	0,00 €					

INCIDENCIAS

INCIDENCIA DESCRIPCIÓN

- 2454 Solicitante de intervención 6613 cuyo regimen de afiliacion a la SS no es ni el sistema especial agrario(cuenta ajena) ni autonomo con actividad agraria.
- 74018 Productor que no es agricultor a título principal, según los datos del ejercicio fiscal n-1 y seguridad socia.
- 74051 Solicitante de intervención 6613, que no declara ningun recinto en zona desfavorecida.
- 74053 Importe inferior a 100 Euros

(1) Con incidencias que retienen pago o deniegan el expediente.

(2) Se calcula sobre superficie declarada admisible.

(3) Aplicación del artículo 16 bis del RD 147/2023.

(4) Expediente con algunos recintos de pastos permanentes ubicados en espacios protegidos donde la carga ganadera mínima será 0,1 UGM/ha.

Puede verificar la integridad de una copia de este documento mediante la lectura del código QR adjunto o mediante el acceso a la dirección <https://ws050.juntadeandalucia.es/verificarFirma> indicando el código de VERIFICACIÓN

FIRMADO POR	JUAN JOSE SOLER GARCIA	20/02/2025	
	ROCIO GUIJARRO MILLAN		
VERIFICACIÓN	Pk2jmQ3ESFH4J84V5UNKP32UXX5TB9	PÁG. 1055/1379	



APELLIDOS Y NOMBRE / RAZÓN SOCIAL

PARRAS PERAGON ANICETO

NIF
****7846*

EXPEDIENTE
1151822

RESOLUCIÓN
DENEGACIÓN DE LA AYUDA

DATOS DE MANTENIMIENTO UNIDADES

<u>GRUPO DE PAGO</u>	<u>Sup. Dec. Admisible</u>	<u>Sup. Propuesta</u>	<u>Sobredecl.</u>	<u>% Sobredecl.</u>
ZONAS DE LIMITACIONES ESPECIFICAS	0,00	0,00	0,00	0,00

APLICACIÓN DE REDUCCIONES Y PENALIZACIONES (%)

<u>Criterios de subvencionabilidad (1)</u>	<u>Presentación tardía</u>	<u>Omisión declaración</u>	<u>Condicionalidad</u>
100,00	0,00	0,00	0,00

IMPORTE (Euros)

<u>Calculado(2)</u>	<u>Reducción</u>	<u>Penalización</u>	<u>Reducción Penalización (3)</u>	<u>Penalización adicional</u>	<u>Propuesto</u>	<u>FEADER</u>	<u>MAPA</u>	<u>CAPADR</u>
0,00 €	0,00 €	0,00 €	0,00 €	0,00 €	0,00 €	0,00 €	0,00 €	0,00 €
<u>Importe Unitario:</u>	128,00 €	<u>Nuevo Importe Unitario:</u>	0,00 €					

INCIDENCIAS

INCIDENCIA DESCRIPCIÓN

74051	Solicitante de intervención 6613, que no declara ningun recinto en zona desfavorecida.
74053	Importe inferior a 100 Euros
86022	Verifica que determinados recintos declarados por el expte para la operación, no se corresponde con la ZONA DESFAVORECIDA. Y no ha sido solicitada la operación análoga o correspondiente. Recinto:23-900-002-00053-00001 Cultivo:101010 OLIVAR-PICUAL Regadío Operación correcta del recinto:6613.1 Recinto:23-900-002-00057-00001 Cultivo:101010 OLIVAR-PICUAL Regadío Operación correcta del recinto:6613.1 Recinto:23-900-002-00058-00001 Cultivo:101010 OLIVAR-PICUAL Regadío Operación correcta del recinto:6613.1

(1) Con incidencias que retienen pago o deniegan el expediente.

(2) Se calcula sobre superficie declarada admisible.

(3) Aplicación del artículo 16 bis del RD 147/2023.

(4) Expediente con algunos recintos de pastos permanentes ubicados en espacios protegidos donde la carga ganadera mínima será 0,1 UGM/ha.

Puede verificar la integridad de una copia de este documento mediante la lectura del código QR adjunto o mediante el acceso a la dirección <https://ws050.juntadeandalucia.es/verificarFirma> indicando el código de VERIFICACIÓN

FIRMADO POR	JUAN JOSE SOLER GARCIA	20/02/2025
	ROCIO GUIJARRO MILLAN	
VERIFICACIÓN	Pk2jmQ3ESFH4J84V5UNKP32UXX5TB9	PÁG. 1056/1379





APELLIDOS Y NOMBRE / RAZÓN SOCIAL

PATIÑO FUENTES JOSE EDUARDO

NIF

****5102*

EXPEDIENTE

1227227

RESOLUCIÓN

DENEGACIÓN DE LA AYUDA

DATOS DE MANTENIMIENTO UNIDADES

GRUPO DE PAGO	Sup. Dec. Admisible	Sup. Propuesta	Sobredecl.	% Sobredecl.
ZONAS DE LIMITACIONES ESPECIFICAS	0,00	0,00	0,00	0,00

APLICACIÓN DE REDUCCIONES Y PENALIZACIONES (%)

Criterios de subvencionabilidad (1)	Presentación tardía	Omisión declaración	Condicionalidad
100,00	0,00	3,00	0,00

IMPORTE (Euros)

Calculado(2)	Reducción	Penalización	Reducción Penalización (3)	Penalización adicional	Propuesto	FEADER	MAPA	CAPADR
0,00 €	0,00 €	0,00 €	0,00 €	0,00 €	0,00 €	0,00 €	0,00 €	0,00 €
Importe Unitario:	128,00 €	Nuevo Importe Unitario:	0,00 €					

INCIDENCIAS

INCIDENCIA DESCRIPCIÓN

242	Recinto pendiente de acreditación de titularidad. Recinto:23-078-012-00091-00001 Cultivo:20000 BARBECHO TRADICIONAL-SIN VARIEDAD Secano Recinto:23-078-012-00193-00002 Cultivo:5000 CEBADA-SIN VARIEDAD Regadío Recinto:23-078-012-00258-00003 Cultivo:8000 AVENA-SIN VARIEDAD Regadío Recinto:23-078-012-00363-00002 Cultivo:5000 CEBADA-SIN VARIEDAD Regadío Recinto:23-078-012-00384-00001 Cultivo:5000 CEBADA-SIN VARIEDAD Regadío Recinto:23-078-012-00466-00001 Cultivo:5000 CEBADA-SIN VARIEDAD Regadío Recinto:23-078-012-00470-00001 Cultivo:3324 TRIGO DURO-BONIDURO Regadío Recinto:23-078-012-00506-00001 Cultivo:3324 TRIGO DURO-BONIDURO Regadío Recinto:23-078-012-00507-00001 Cultivo:5000 CEBADA-SIN VARIEDAD Regadío Recinto:23-078-012-00524-00001 Cultivo:5000 CEBADA-SIN VARIEDAD Regadío Recinto:23-078-012-00683-00002 Cultivo:8001 AVENA-CIVADA NEGRA Regadío Recinto:23-078-012-00787-00001 Cultivo:5000 CEBADA-SIN VARIEDAD Regadío Recinto:23-078-013-00112-00001 Cultivo:5000 CEBADA-SIN VARIEDAD Secano Recinto:23-078-013-00660-00001 Cultivo:5000 CEBADA-SIN VARIEDAD Secano Recinto:23-078-014-00053-00001 Cultivo:60000 ALFALFA-SIN VARIEDAD Regadío Recinto:23-078-014-00085-00001 Cultivo:5000 CEBADA-SIN VARIEDAD Regadío Recinto:23-078-014-00115-00001 Cultivo:3324 TRIGO DURO-BONIDURO Regadío Recinto:23-078-014-00125-00003 Cultivo:8000 AVENA-SIN VARIEDAD Regadío Recinto:23-078-014-00155-00001 Cultivo:3324 TRIGO DURO-BONIDURO Regadío Recinto:23-078-014-00187-00001 Cultivo:5000 CEBADA-SIN VARIEDAD Regadío Recinto:23-078-014-00276-00001 Cultivo:5000 CEBADA-SIN VARIEDAD Regadío Recinto:23-078-014-00277-00001 Cultivo:5000 CEBADA-SIN VARIEDAD Regadío Recinto:23-078-014-00279-00002 Cultivo:5000 CEBADA-SIN VARIEDAD Regadío Recinto:23-078-014-00315-00001 Cultivo:5000 CEBADA-SIN VARIEDAD Regadío Recinto:23-078-014-00514-00001 Cultivo:8000 AVENA-SIN VARIEDAD Regadío
256	Solicitud con recintos no declarados en campaña actual con una reducción por omisión de superficie superior al 3% CÓDIGO PARA EL PORCENTAJE DE REDUCCIÓN POR OMISIÓN QUE CORRESPONDE A LA SOLICITUD:3
74051	Solicitante de intervención 6613, que no declara ningun recinto en zona desfavorecida.
74053	Importe inferior a 100 Euros

(1) Con incidencias que retienen pago o deniegan el expediente.

(2) Se calcula sobre superficie declarada admisible.

(3) Aplicación del artículo 16 bis del RD 147/2023.

(4) Expediente con algunos recintos de pastos permanentes ubicados en espacios protegidos donde la carga ganadera mínima será 0,1 UGM/ha.

Puede verificar la integridad de una copia de este documento mediante la lectura del código QR adjunto o mediante el acceso a la dirección <https://ws050.juntadeandalucia.es/verificarFirma> indicando el código de VERIFICACIÓN

FIRMADO POR	JUAN JOSE SOLER GARCIA ROCIO GUIJARRO MILLAN	20/02/2025	
VERIFICACIÓN	Pk2jmQ3ESFH4J84V5UNKP32UXX5TB9	PÁG. 1057/1379	



APELLIDOS Y NOMBRE / RAZÓN SOCIAL

PEREZ AMARO LORENZO

NIF

****6430*

EXPEDIENTE

1196043

RESOLUCIÓN

DENEGACIÓN DE LA AYUDA

DATOS DE MANTENIMIENTO UNIDADES

GRUPO DE PAGO

ZONAS DE LIMITACIONES ESPECIFICAS

Sup. Dec. Admisible

0,00

Sup. Propuesta

0,00

Sobredecl.

0,00

% Sobredecl.

0,00

APLICACIÓN DE REDUCCIONES Y PENALIZACIONES (%)

Criterios de subvencionabilidad (1)	Presentación tardía	Omisión declaración	Condicionalidad
100,00	0,00	0,00	0,00

IMPORTE (Euros)

Calculado(2)	Reducción	Penalización	Reducción Penalización (3)	Penalización adicional	Propuesto	FEADER	MAPA	CAPADR
0,00 €	0,00 €	0,00 €	0,00 €	0,00 €	0,00 €	0,00 €	0,00 €	0,00 €
Importe Unitario:	128,00 €	Nuevo Importe Unitario:	0,00 €					

INCIDENCIAS

INCIDENCIA DESCRIPCIÓN

- 2454 Solicitante de intervención 6613 cuyo regimen de afiliacion a la SS no es ni el sistema especial agrario(cuenta ajena) ni autonomo con actividad agraria.
- 74018 Productor que no es agricultor a título principal, según los datos del ejercicio fiscal n-1 y seguridad socia.
- 74051 Solicitante de intervención 6613, que no declara ningun recinto en zona desfavorecida.
- 74053 Importe inferior a 100 Euros

(1) Con incidencias que retienen pago o deniegan el expediente.

(2) Se calcula sobre superficie declarada admisible.

(3) Aplicación del artículo 16 bis del RD 147/2023.

(4) Expediente con algunos recintos de pastos permanentes ubicados en espacios protegidos donde la carga ganadera mínima será 0,1 UGM/ha.

Puede verificar la integridad de una copia de este documento mediante la lectura del código QR adjunto o mediante el acceso a la dirección <https://ws050.juntadeandalucia.es/verificarFirma> indicando el código de VERIFICACIÓN

FIRMADO POR	JUAN JOSE SOLER GARCIA	20/02/2025
	ROCIO GUIJARRO MILLAN	
VERIFICACIÓN	Pk2jmQ3ESFH4J84V5UNKP32UXX5TB9	PÁG. 1058/1379





APELLIDOS Y NOMBRE / RAZÓN SOCIAL

PEREZ NAVARRO EVA

NIF

****5119*

EXPEDIENTE

1227745

RESOLUCIÓN

DENEGACIÓN DE LA AYUDA

DATOS DE MANTENIMIENTO UNIDADES

GRUPO DE PAGO

ZONAS DE LIMITACIONES ESPECIFICAS

Sup. Dec. Admisible

0,00

Sup. Propuesta

0,00

Sobredecl.

0,00

% Sobredecl.

0,00

APLICACIÓN DE REDUCCIONES Y PENALIZACIONES (%)

Criterios de subvencionabilidad (1)	Presentación tardía	Omisión declaración	Condicionabilidad
100,00	0,00	0,00	0,00

IMPORTE (Euros)

Calculado(2)	Reducción	Penalización	Reducción Penalización (3)	Penalización adicional	Propuesto	FEADER	MAPA	CAPADR
0,00 €	0,00 €	0,00 €	0,00 €	0,00 €	0,00 €	0,00 €	0,00 €	0,00 €
Importe Unitario:	128,00 €	Nuevo Importe Unitario:	0,00 €					

INCIDENCIAS

INCIDENCIA DESCRIPCIÓN

74018	Productor que no es agricultor a título principal, según los datos del ejercicio fiscal n-1 y seguridad socia.
74051	Solicitante de intervención 6613, que no declara ningun recinto en zona desfavorecida.
74053	Importe inferior a 100 Euros

(1) Con incidencias que retienen pago o deniegan el expediente.

(2) Se calcula sobre superficie declarada admisible.

(3) Aplicación del artículo 16 bis del RD 147/2023.

(4) Expediente con algunos recintos de pastos permanentes ubicados en espacios protegidos donde la carga ganadera mínima será 0,1 UGM/ha.

Puede verificar la integridad de una copia de este documento mediante la lectura del código QR adjunto o mediante el acceso a la dirección <https://ws050.juntadeandalucia.es/verificarFirma> indicando el código de VERIFICACIÓN

FIRMADO POR	JUAN JOSE SOLER GARCIA	20/02/2025	
	ROCIO GUIJARRO MILLAN		
VERIFICACIÓN	Pk2jmQ3ESFH4J84V5UNKP32UXX5TB9	PÁG. 1059/1379	



APELLIDOS Y NOMBRE / RAZÓN SOCIAL **NIF** **EXPEDIENTE** **RESOLUCIÓN**
 RAMIREZ AREVALO MARIA DEL CARMEN ****8157* 1015598 DENEGACIÓN DE LA AYUDA

DATOS DE MANTENIMIENTO UNIDADES

GRUPO DE PAGO	Sup. Dec. Admisible	Sup. Propuesta	Sobredecl.	% Sobredecl.
ZONAS DE LIMITACIONES ESPECIFICAS	0,00	0,00	0,00	0,00

APLICACIÓN DE REDUCCIONES Y PENALIZACIONES (%)

Criterios de subvencionabilidad (1)	Presentación tardía	Omisión declaración	Condicionabilidad
100,00	0,00	0,00	0,00

IMPORTE (Euros)

Calculado(2)	Reducción	Penalización	Reducción Penalización (3)	Penalización adicional	Propuesto	FEADER	MAPA	CAPADR
0,00 €	0,00 €	0,00 €	0,00 €	0,00 €	0,00 €	0,00 €	0,00 €	0,00 €
Importe Unitario:	128,00 €	Nuevo Importe Unitario:	0,00 €					

INCIDENCIAS

INCIDENCIA DESCRIPCIÓN

- 74018 Productor que no es agricultor a título principal, según los datos del ejercicio fiscal n-1 y seguridad socia.
- 74051 Solicitante de intervención 6613, que no declara ningun recinto en zona desfavorecida.
- 74053 Importe inferior a 100 Euros

(1) Con incidencias que retienen pago o deniegan el expediente.

(2) Se calcula sobre superficie declarada admisible.

(3) Aplicación del artículo 16 bis del RD 147/2023.

(4) Expediente con algunos recintos de pastos permanentes ubicados en espacios protegidos donde la carga ganadera mínima será 0,1 UGM/ha.

Puede verificar la integridad de una copia de este documento mediante la lectura del código QR adjunto o mediante el acceso a la dirección <https://ws050.juntadeandalucia.es/verificarFirma> indicando el código de VERIFICACIÓN

FIRMADO POR	JUAN JOSE SOLER GARCIA	20/02/2025	
	ROCIO GUIJARRO MILLAN		
VERIFICACIÓN	Pk2jmQ3ESFH4J84V5UNKP32UXX5TB9	PÁG. 1060/1379	



APELLIDOS Y NOMBRE / RAZÓN SOCIAL

RAMIREZ PEREZ RAQUEL

NIF
****0461*

EXPEDIENTE
1262585

RESOLUCIÓN
DENEGACIÓN DE LA AYUDA

DATOS DE MANTENIMIENTO UNIDADES

<u>GRUPO DE PAGO</u>	<u>Sup. Dec. Admisible</u>	<u>Sup. Propuesta</u>	<u>Sobredecl.</u>	<u>% Sobredecl.</u>
ZONAS DE LIMITACIONES ESPECIFICAS	0,00	0,00	0,00	0,00

APLICACIÓN DE REDUCCIONES Y PENALIZACIONES (%)

<u>Criterios de subvencionabilidad (1)</u>	<u>Presentación tardía</u>	<u>Omisión declaración</u>	<u>Condicionalidad</u>
100,00	0,00	0,00	0,00

IMPORTE (Euros)

<u>Calculado(2)</u>	<u>Reducción</u>	<u>Penalización</u>	<u>Reducción Penalización (3)</u>	<u>Penalización adicional</u>	<u>Propuesto</u>	<u>FEADER</u>	<u>MAPA</u>	<u>CAPADR</u>
0,00 €	0,00 €	0,00 €	0,00 €	0,00 €	0,00 €	0,00 €	0,00 €	0,00 €
<u>Importe Unitario:</u>	128,00 €	<u>Nuevo Importe Unitario:</u>	0,00 €					

INCIDENCIAS

INCIDENCIA DESCRIPCIÓN

242	Recinto pendiente de acreditación de titularidad. Recinto:23-003-001-00467-00001 Cultivo:101010 OLIVAR-PICUAL Secano
2454	Solicitante de intervención 6613 cuyo regimen de afiliacion a la SS no es ni el sistema especial agrario(cuenta ajena) ni autonomo con actividad agraria.
74018	Productor que no es agricultor a titulo principal, según los datos del ejercicio fiscal n-1 y seguridad socia.
74051	Solicitante de intervención 6613, que no declara ningun recinto en zona desfavorecida.
74053	Importe inferior a 100 Euros

(1) Con incidencias que retienen pago o deniegan el expediente.

(2) Se calcula sobre superficie declarada admisible.

(3) Aplicación del artículo 16 bis del RD 147/2023.

(4) Expediente con algunos recintos de pastos permanentes ubicados en espacios protegidos donde la carga ganadera mínima será 0,1 UGM/ha.

Puede verificar la integridad de una copia de este documento mediante la lectura del código QR adjunto o mediante el acceso a la dirección <https://ws050.juntadeandalucia.es/verificarFirma> indicando el código de VERIFICACIÓN

FIRMADO POR	JUAN JOSE SOLER GARCIA	20/02/2025	
	ROCIO GUIJARRO MILLAN		
VERIFICACIÓN	Pk2jmQ3ESFH4J84V5UNKP32UXX5TB9	PÁG. 1061/1379	



APELLIDOS Y NOMBRE / RAZÓN SOCIAL

REDONDO FERNANDEZ DIEGO

NIF

****4972*

EXPEDIENTE

1160279

RESOLUCIÓN

DENEGACIÓN DE LA AYUDA

DATOS DE MANTENIMIENTO UNIDADES

GRUPO DE PAGO

ZONAS DE LIMITACIONES ESPECIFICAS

**Sup. Dec.
Admisible**

0,00

**Sup.
Propuesta**

0,00

Sobredecl.

0,00

% Sobredecl.

0,00

APLICACIÓN DE REDUCCIONES Y PENALIZACIONES (%)

Criterios de subvencionabilidad (1)	Presentación tardía	Omisión declaración	Condicionabilidad
100,00	0,00	0,00	0,00

IMPORTE (Euros)

Calculado(2)	Reducción	Penalización	Reducción Penalización (3)	Penalización adicional	Propuesto	FEADER	MAPA	CAPADR
0,00 €	0,00 €	0,00 €	0,00 €	0,00 €	0,00 €	0,00 €	0,00 €	0,00 €
Importe Unitario:	128,00 €	Nuevo Importe Unitario:	0,00 €					

INCIDENCIAS

INCIDENCIA DESCRIPCIÓN

3790	Recinto declarado inactivo Recinto:23-088-021-00119-00002 Cultivo: - Recinto:23-088-021-00121-00003 Cultivo: -
74051	Solicitante de intervención 6613, que no declara ningun recinto en zona desfavorecida.
74053	Importe inferior a 100 Euros

(1) Con incidencias que retienen pago o deniegan el expediente.

(2) Se calcula sobre superficie declarada admisible.

(3) Aplicación del artículo 16 bis del RD 147/2023.

(4) Expediente con algunos recintos de pastos permanentes ubicados en espacios protegidos donde la carga ganadera mínima será 0,1 UGM/ha.

Puede verificar la integridad de una copia de este documento mediante la lectura del código QR adjunto o mediante el acceso a la dirección <https://ws050.juntadeandalucia.es/verificarFirma> indicando el código de VERIFICACIÓN

FIRMADO POR	JUAN JOSE SOLER GARCIA	20/02/2025
	ROCIO GUIJARRO MILLAN	
VERIFICACIÓN	Pk2jmQ3ESFH4J84V5UNKP32UXX5TB9	PÁG. 1062/1379





APELLIDOS Y NOMBRE / RAZÓN SOCIAL

RESCALVO BERBEL GONZALO

NIF
****0188*

EXPEDIENTE
1236610

RESOLUCIÓN
DENEGACIÓN DE LA AYUDA

DATOS DE MANTENIMIENTO UNIDADES

<u>GRUPO DE PAGO</u>	<u>Sup. Dec. Admisible</u>	<u>Sup. Propuesta</u>	<u>Sobredecl.</u>	<u>% Sobredecl.</u>
ZONAS DE LIMITACIONES ESPECIFICAS	0,00	0,00	0,00	0,00

APLICACIÓN DE REDUCCIONES Y PENALIZACIONES (%)

<u>Criterios de subvencionabilidad (1)</u>	<u>Presentación tardía</u>	<u>Omisión declaración</u>	<u>Condicionalidad</u>
100,00	0,00	0,00	0,00

IMPORTE (Euros)

<u>Calculado(2)</u>	<u>Reducción</u>	<u>Penalización</u>	<u>Reducción Penalización (3)</u>	<u>Penalización adicional</u>	<u>Propuesto</u>	<u>FEADER</u>	<u>MAPA</u>	<u>CAPADR</u>
0,00 €	0,00 €	0,00 €	0,00 €	0,00 €	0,00 €	0,00 €	0,00 €	0,00 €
<u>Importe Unitario:</u>	128,00 €	<u>Nuevo Importe Unitario:</u>	0,00 €					

INCIDENCIAS

INCIDENCIA DESCRIPCIÓN

2454	Solicitante de intervención 6613 cuyo regimen de afiliacion a la SS no es ni el sistema especial agrario(cuenta ajena) ni autonomo con actividad agraria.
74018	Productor que no es agricultor a título principal, según los datos del ejercicio fiscal n-1 y seguridad socia.
74051	Solicitante de intervención 6613, que no declara ningun recinto en zona desfavorecida.
74053	Importe inferior a 100 Euros

(1) Con incidencias que retienen pago o deniegan el expediente.

(2) Se calcula sobre superficie declarada admisible.

(3) Aplicación del artículo 16 bis del RD 147/2023.

(4) Expediente con algunos recintos de pastos permanentes ubicados en espacios protegidos donde la carga ganadera mínima será 0,1 UGM/ha.

Puede verificar la integridad de una copia de este documento mediante la lectura del código QR adjunto o mediante el acceso a la dirección <https://ws050.juntadeandalucia.es/verificarFirma> indicando el código de VERIFICACIÓN

FIRMADO POR	JUAN JOSE SOLER GARCIA	20/02/2025	
	ROCIO GUIJARRO MILLAN		
VERIFICACIÓN	Pk2jmQ3ESFH4J84V5UNKP32UXX5TB9	PÁG. 1063/1379	



APELLIDOS Y NOMBRE / RAZÓN SOCIAL

ROBLES ALAMEDA JOSE MANUEL

NIF
****5666*

EXPEDIENTE
1281887

RESOLUCIÓN
DENEGACIÓN DE LA AYUDA

DATOS DE MANTENIMIENTO UNIDADES

GRUPO DE PAGO	Sup. Dec. Admisible	Sup. Propuesta	Sobredecl.	% Sobredecl.
ZONAS DE LIMITACIONES ESPECIFICAS	0,00	0,00	0,00	0,00

APLICACIÓN DE REDUCCIONES Y PENALIZACIONES (%)

Criterios de subvencionabilidad (1)	Presentación tardía	Omisión declaración	Condicionalidad
100,00	0,00	0,00	0,00

IMPORTE (Euros)

Calculado(2)	Reducción	Penalización	Reducción Penalización (3)	Penalización adicional	Propuesto	FEADER	MAPA	CAPADR
0,00 €	0,00 €	0,00 €	0,00 €	0,00 €	0,00 €	0,00 €	0,00 €	0,00 €
Importe Unitario:	128,00 €	Nuevo Importe Unitario:	0,00 €					

INCIDENCIAS

INCIDENCIA DESCRIPCIÓN

- 74051 Solicitante de intervención 6613, que no declara ningun recinto en zona desfavorecida.
- 74053 Importe inferior a 100 Euros
- 86119 Carga ganadera NO cumple con el valor mínimo de 0,2 UGM/ha.
 Recinto:23-092-002-00020-00002 Cultivo:62000 PASTOS PERMANENTES DE 5 O MAS AÑOS-SIN VARIEDAD Secano Carga Ganadera:0,18
 Recinto:23-092-002-00020-00003 Cultivo:62000 PASTOS PERMANENTES DE 5 O MAS AÑOS-SIN VARIEDAD Secano Carga Ganadera:0,18
 Recinto:23-092-002-00020-00006 Cultivo:62000 PASTOS PERMANENTES DE 5 O MAS AÑOS-SIN VARIEDAD Secano Carga Ganadera:0,18
 Recinto:23-092-002-00020-00007 Cultivo:62000 PASTOS PERMANENTES DE 5 O MAS AÑOS-SIN VARIEDAD Secano Carga Ganadera:0,18
 Recinto:23-092-002-00020-00008 Cultivo:62000 PASTOS PERMANENTES DE 5 O MAS AÑOS-SIN VARIEDAD Secano Carga Ganadera:0,18
 Recinto:23-092-002-00020-00009 Cultivo:62000 PASTOS PERMANENTES DE 5 O MAS AÑOS-SIN VARIEDAD Secano Carga Ganadera:0,18
 Recinto:23-092-002-00020-00010 Cultivo:62000 PASTOS PERMANENTES DE 5 O MAS AÑOS-SIN VARIEDAD Secano Carga Ganadera:0,18
 Recinto:23-092-002-00020-00021 Cultivo:62000 PASTOS PERMANENTES DE 5 O MAS AÑOS-SIN VARIEDAD Secano Carga Ganadera:0,18
 Recinto:23-092-002-00020-00024 Cultivo:62000 PASTOS PERMANENTES DE 5 O MAS AÑOS-SIN VARIEDAD Secano Carga Ganadera:0,18
 Recinto:23-092-002-00020-00025 Cultivo:62000 PASTOS PERMANENTES DE 5 O MAS AÑOS-SIN VARIEDAD Secano Carga Ganadera:0,18
 Recinto:23-092-002-00020-00026 Cultivo:62000 PASTOS PERMANENTES DE 5 O MAS AÑOS-SIN VARIEDAD Secano Carga Ganadera:0,18
 Recinto:23-092-002-00020-00027 Cultivo:62000 PASTOS PERMANENTES DE 5 O MAS AÑOS-SIN VARIEDAD Secano Carga Ganadera:0,18
 Recinto:23-092-002-00020-00028 Cultivo:62000 PASTOS PERMANENTES DE 5 O MAS AÑOS-SIN VARIEDAD Secano Carga Ganadera:0,18
 Recinto:23-092-002-00020-00029 Cultivo:62000 PASTOS PERMANENTES DE 5 O MAS AÑOS-SIN VARIEDAD Secano Carga Ganadera:0,18
 Recinto:23-092-002-00020-00030 Cultivo:62000 PASTOS PERMANENTES DE 5 O MAS AÑOS-SIN VARIEDAD Secano Carga Ganadera:0,18
- 86122 Recinto superficie forrajera que realiza la actividad de producción de pastoreo y no declara el o los códigos del Registro de Explotaciones Ganaderas de Andalucía, REGA.
 Recinto:23-092-002-00020-00006 Cultivo:62000 PASTOS PERMANENTES DE 5 O MAS AÑOS-SIN VARIEDAD Secano
- 86124 Recinto de forrajera para Cálculo de Carga Ganadera que No pertenece a Explotación.
 Recinto:23-092-002-00020-00006 Cultivo:62000 PASTOS PERMANENTES DE 5 O MAS AÑOS-SIN VARIEDAD Secano

(1) Con incidencias que retienen pago o deniegan el expediente.

(2) Se calcula sobre superficie declarada admisible.

(3) Aplicación del artículo 16 bis del RD 147/2023.

(4) Expediente con algunos recintos de pastos permanentes ubicados en espacios protegidos donde la carga ganadera mínima será 0,1 UGM/ha.

Puede verificar la integridad de una copia de este documento mediante la lectura del código QR adjunto o mediante el acceso a la dirección <https://ws050.juntadeandalucia.es/verificarFirma> indicando el código de VERIFICACIÓN

FIRMADO POR	JUAN JOSE SOLER GARCIA	20/02/2025
	ROCIO GUIJARRO MILLAN	
VERIFICACIÓN	Pk2jmQ3ESFH4J84V5UNKP32UXX5TB9	PÁG. 1064/1379





APELLIDOS Y NOMBRE / RAZÓN SOCIAL

RODRIGUEZ CASTILLO RAMON

NIF
****4666*

EXPEDIENTE
1280944

RESOLUCIÓN
DENEGACIÓN DE LA AYUDA

DATOS DE MANTENIMIENTO UNIDADES

<u>GRUPO DE PAGO</u>	<u>Sup. Dec. Admisible</u>	<u>Sup. Propuesta</u>	<u>Sobredecl.</u>	<u>% Sobredecl.</u>
ZONAS DE LIMITACIONES ESPECIFICAS	0,00	0,00	0,00	0,00

APLICACIÓN DE REDUCCIONES Y PENALIZACIONES (%)

<u>Criterios de subvencionabilidad (1)</u>	<u>Presentación tardía</u>	<u>Omisión declaración</u>	<u>Condicionalidad</u>
100,00	0,00	0,00	0,00

IMPORTE (Euros)

<u>Calculado(2)</u>	<u>Reducción</u>	<u>Penalización</u>	<u>Reducción Penalización (3)</u>	<u>Penalización adicional</u>	<u>Propuesto</u>	<u>FEADER</u>	<u>MAPA</u>	<u>CAPADR</u>
0,00 €	0,00 €	0,00 €	0,00 €	0,00 €	0,00 €	0,00 €	0,00 €	0,00 €
<u>Importe Unitario:</u>	128,00 €	<u>Nuevo Importe Unitario:</u>	0,00 €					

INCIDENCIAS

INCIDENCIA DESCRIPCIÓN

242	Recinto pendiente de acreditación de titularidad. Recinto:23-063-008-00008-00002 Cultivo:62000 PASTOS PERMANENTES DE 5 O MAS AÑOS-SIN VARIEDAD Secano
3790	Recinto declarado inactivo Recinto:23-008-017-00012-00001 Cultivo: -
74051	Solicitante de intervención 6613, que no declara ningun recinto en zona desfavorecida.
74053	Importe inferior a 100 Euros

(1) Con incidencias que retienen pago o deniegan el expediente.

(2) Se calcula sobre superficie declarada admisible.

(3) Aplicación del artículo 16 bis del RD 147/2023.

(4) Expediente con algunos recintos de pastos permanentes ubicados en espacios protegidos donde la carga ganadera mínima será 0,1 UGM/ha.

Puede verificar la integridad de una copia de este documento mediante la lectura del código QR adjunto o mediante el acceso a la dirección <https://ws050.juntadeandalucia.es/verificarFirma> indicando el código de VERIFICACIÓN

FIRMADO POR	JUAN JOSE SOLER GARCIA	20/02/2025
	ROCIO GUIJARRO MILLAN	
VERIFICACIÓN	Pk2jmQ3ESFH4J84V5UNKP32UXX5TB9	PÁG. 1065/1379





APELLIDOS Y NOMBRE / RAZÓN SOCIAL

RODRIGUEZ MARTINEZ JUAN

NIF
****4565*

EXPEDIENTE
1177527

RESOLUCIÓN
DENEGACIÓN DE LA AYUDA

DATOS DE MANTENIMIENTO UNIDADES

GRUPO DE PAGO

ZONAS DE LIMITACIONES ESPECIFICAS

<u>Sup. Dec. Admisible</u>	<u>Sup. Propuesta</u>	<u>Sobredecl.</u>	<u>% Sobredecl.</u>
0,00	0,00	0,00	0,00

APLICACIÓN DE REDUCCIONES Y PENALIZACIONES (%)

<u>Criterios de subvencionabilidad (1)</u>	<u>Presentación tardía</u>	<u>Omisión declaración</u>	<u>Condicionabilidad</u>
100,00	0,00	0,00	0,00

IMPORTE (Euros)

<u>Calculado(2)</u>	<u>Reducción</u>	<u>Penalización</u>	<u>Reducción Penalización (3)</u>	<u>Penalización adicional</u>	<u>Propuesto</u>	<u>FEADER</u>	<u>MAPA</u>	<u>CAPADR</u>
0,00 €	0,00 €	0,00 €	0,00 €	0,00 €	0,00 €	0,00 €	0,00 €	0,00 €
<u>Importe Unitario:</u>	128,00 €	<u>Nuevo Importe Unitario:</u>	0,00 €					

INCIDENCIAS

INCIDENCIA DESCRIPCIÓN

2454	Solicitante de intervención 6613 cuyo regimen de afiliacion a la SS no es ni el sistema especial agrario(cuenta ajena) ni autonomo con actividad agraria.
3790	Recinto declarado inactivo Recinto:23-008-015-00231-00001 Cultivo: - Recinto:23-008-015-00232-00001 Cultivo: - Recinto:23-008-015-00242-00002 Cultivo: - Recinto:23-008-015-00243-00001 Cultivo: -
74018	Productor que no es agricultor a título principal, según los datos del ejercicio fiscal n-1 y seguridad socia.
74051	Solicitante de intervención 6613, que no declara ningun recinto en zona desfavorecida.
74053	Importe inferior a 100 Euros

(1) Con incidencias que retienen pago o deniegan el expediente.

(2) Se calcula sobre superficie declarada admisible.

(3) Aplicación del artículo 16 bis del RD 147/2023.

(4) Expediente con algunos recintos de pastos permanentes ubicados en espacios protegidos donde la carga ganadera mínima será 0,1 UGM/ha.

Puede verificar la integridad de una copia de este documento mediante la lectura del código QR adjunto o mediante el acceso a la dirección <https://ws050.juntadeandalucia.es/verificarFirma> indicando el código de VERIFICACIÓN

FIRMADO POR	JUAN JOSE SOLER GARCIA	20/02/2025	
	ROCIO GUIJARRO MILLAN		
VERIFICACIÓN	Pk2jmQ3ESFH4J84V5UNKP32UXX5TB9	PÁG. 1066/1379	



APELLIDOS Y NOMBRE / RAZÓN SOCIAL

RODRIGUEZ MORENO ANTONIO

NIF

****8398*

EXPEDIENTE

1093478

RESOLUCIÓN

DENEGACIÓN DE LA AYUDA

DATOS DE MANTENIMIENTO UNIDADES

GRUPO DE PAGO

ZONAS DE LIMITACIONES ESPECIFICAS

Sup. Dec. Admisible

0,00

Sup. Propuesta

0,00

Sobredecl.

0,00

% Sobredecl.

0,00

APLICACIÓN DE REDUCCIONES Y PENALIZACIONES (%)

Criterios de subvencionabilidad (1)	Presentación tardía	Omisión declaración	Condicionabilidad
100,00	0,00	0,00	0,00

IMPORTE (Euros)

Calculado(2)	Reducción	Penalización	Reducción Penalización (3)	Penalización adicional	Propuesto	FEADER	MAPA	CAPADR
0,00 €	0,00 €	0,00 €	0,00 €	0,00 €	0,00 €	0,00 €	0,00 €	0,00 €
Importe Unitario:	128,00 €	Nuevo Importe Unitario:	0,00 €					

INCIDENCIAS

INCIDENCIA DESCRIPCIÓN

- 74018 Productor que no es agricultor a título principal, según los datos del ejercicio fiscal n-1 y seguridad socia.
- 74051 Solicitante de intervención 6613, que no declara ningun recinto en zona desfavorecida.
- 74053 Importe inferior a 100 Euros

(1) Con incidencias que retienen pago o deniegan el expediente.

(2) Se calcula sobre superficie declarada admisible.

(3) Aplicación del artículo 16 bis del RD 147/2023.

(4) Expediente con algunos recintos de pastos permanentes ubicados en espacios protegidos donde la carga ganadera mínima será 0,1 UGM/ha.

Puede verificar la integridad de una copia de este documento mediante la lectura del código QR adjunto o mediante el acceso a la dirección <https://ws050.juntadeandalucia.es/verificarFirma> indicando el código de VERIFICACIÓN

FIRMADO POR	JUAN JOSE SOLER GARCIA	20/02/2025	
	ROCIO GUIJARRO MILLAN		
VERIFICACIÓN	Pk2jmQ3ESFH4J84V5UNKP32UXX5TB9	PÁG. 1067/1379	



APELLIDOS Y NOMBRE / RAZÓN SOCIAL

RUBIO LOPEZ JOSE ALBERTO

NIF

****9789*

EXPEDIENTE

1193029

RESOLUCIÓN

DENEGACIÓN DE LA AYUDA

DATOS DE MANTENIMIENTO UNIDADES

GRUPO DE PAGO

ZONAS DE LIMITACIONES ESPECIFICAS

Sup. Dec. Admisible

0,00

Sup. Propuesta

0,00

Sobredecl.

0,00

% Sobredecl.

0,00

APLICACIÓN DE REDUCCIONES Y PENALIZACIONES (%)

Criterios de subvencionabilidad (1)	Presentación tardía	Omisión declaración	Condicionabilidad
100,00	0,00	0,00	0,00

IMPORTE (Euros)

Calculado(2)	Reducción	Penalización	Reducción Penalización (3)	Penalización adicional	Propuesto	FEADER	MAPA	CAPADR
0,00 €	0,00 €	0,00 €	0,00 €	0,00 €	0,00 €	0,00 €	0,00 €	0,00 €
Importe Unitario:	128,00 €	Nuevo Importe Unitario:	0,00 €					

INCIDENCIAS

INCIDENCIA DESCRIPCIÓN

- 74051 Solicitante de intervención 6613, que no declara ningun recinto en zona desfavorecida.
- 74053 Importe inferior a 100 Euros

(1) Con incidencias que retienen pago o deniegan el expediente.

(2) Se calcula sobre superficie declarada admisible.

(3) Aplicación del artículo 16 bis del RD 147/2023.

(4) Expediente con algunos recintos de pastos permanentes ubicados en espacios protegidos donde la carga ganadera mínima será 0,1 UGM/ha.

Puede verificar la integridad de una copia de este documento mediante la lectura del código QR adjunto o mediante el acceso a la dirección <https://ws050.juntadeandalucia.es/verificarFirma> indicando el código de VERIFICACIÓN

FIRMADO POR	JUAN JOSE SOLER GARCIA	20/02/2025	
	ROCIO GUIJARRO MILLAN		
VERIFICACIÓN	Pk2jmQ3ESFH4J84V5UNKP32UXX5TB9	PÁG. 1068/1379	



APELLIDOS Y NOMBRE / RAZÓN SOCIAL

RUEDA CASTILLO FELIPE

NIF

****9891*

EXPEDIENTE

1182421

RESOLUCIÓN

DENEGACIÓN DE LA AYUDA

DATOS DE MANTENIMIENTO UNIDADES

GRUPO DE PAGO

ZONAS DE LIMITACIONES ESPECIFICAS

**Sup. Dec.
Admisible**

0,00

**Sup.
Propuesta**

0,00

Sobredecl.

0,00

% Sobredecl.

0,00

APLICACIÓN DE REDUCCIONES Y PENALIZACIONES (%)

Criterios de subvencionabilidad (1)	Presentación tardía	Omisión declaración	Condicionalidad
100,00	0,00	0,00	0,00

IMPORTE (Euros)

Calculado(2)	Reducción	Penalización	Reducción Penalización (3)	Penalización adicional	Propuesto	FEADER	MAPA	CAPADR
0,00 €	0,00 €	0,00 €	0,00 €	0,00 €	0,00 €	0,00 €	0,00 €	0,00 €
Importe Unitario:	128,00 €	Nuevo Importe Unitario:	0,00 €					

INCIDENCIAS

INCIDENCIA DESCRIPCIÓN

- 74051 Solicitante de intervención 6613, que no declara ningun recinto en zona desfavorecida.
- 74053 Importe inferior a 100 Euros

(1) Con incidencias que retienen pago o deniegan el expediente.

(2) Se calcula sobre superficie declarada admisible.

(3) Aplicación del artículo 16 bis del RD 147/2023.

(4) Expediente con algunos recintos de pastos permanentes ubicados en espacios protegidos donde la carga ganadera mínima será 0,1 UGM/ha.

Puede verificar la integridad de una copia de este documento mediante la lectura del código QR adjunto o mediante el acceso a la dirección <https://ws050.juntadeandalucia.es/verificarFirma> indicando el código de VERIFICACIÓN

FIRMADO POR	JUAN JOSE SOLER GARCIA ROCIO GUIJARRO MILLAN	20/02/2025	
VERIFICACIÓN	Pk2jmQ3ESFH4J84V5UNKP32UXX5TB9	PÁG. 1069/1379	



APELLIDOS Y NOMBRE / RAZÓN SOCIAL

RUEDA CASTILLO FLORENCIA

NIF
****1760*

EXPEDIENTE
1159305

RESOLUCIÓN
DENEGACIÓN DE LA AYUDA

DATOS DE MANTENIMIENTO UNIDADES

GRUPO DE PAGO

ZONAS DE LIMITACIONES ESPECIFICAS

<u>Sup. Dec. Admisible</u>	<u>Sup. Propuesta</u>	<u>Sobredecl.</u>	<u>% Sobredecl.</u>
0,00	0,00	0,00	0,00

APLICACIÓN DE REDUCCIONES Y PENALIZACIONES (%)

<u>Criterios de subvencionabilidad (1)</u>	<u>Presentación tardía</u>	<u>Omisión declaración</u>	<u>Condicionabilidad</u>
100,00	0,00	0,00	0,00

IMPORTE (Euros)

<u>Calculado(2)</u>	<u>Reducción</u>	<u>Penalización</u>	<u>Reducción Penalización (3)</u>	<u>Penalización adicional</u>	<u>Propuesto</u>	<u>FEADER</u>	<u>MAPA</u>	<u>CAPADR</u>
0,00 €	0,00 €	0,00 €	0,00 €	0,00 €	0,00 €	0,00 €	0,00 €	0,00 €
<u>Importe Unitario:</u>	128,00 €	<u>Nuevo Importe Unitario:</u>	0,00 €					

INCIDENCIAS

INCIDENCIA DESCRIPCIÓN

74051	Solicitante de intervención 6613, que no declara ningun recinto en zona desfavorecida.
74053	Importe inferior a 100 Euros

(1) Con incidencias que retienen pago o deniegan el expediente.

(2) Se calcula sobre superficie declarada admisible.

(3) Aplicación del artículo 16 bis del RD 147/2023.

(4) Expediente con algunos recintos de pastos permanentes ubicados en espacios protegidos donde la carga ganadera mínima será 0,1 UGM/ha.

Puede verificar la integridad de una copia de este documento mediante la lectura del código QR adjunto o mediante el acceso a la dirección <https://ws050.juntadeandalucia.es/verificarFirma> indicando el código de VERIFICACIÓN

FIRMADO POR	JUAN JOSE SOLER GARCIA	20/02/2025	
	ROCIO GUIJARRO MILLAN		
VERIFICACIÓN	Pk2jmQ3ESFH4J84V5UNKP32UXX5TB9	PÁG. 1070/1379	



APELLIDOS Y NOMBRE / RAZÓN SOCIAL

RUIZ LINARES JESUS MARTIN

NIF
****6328*

EXPEDIENTE
1290202

RESOLUCIÓN
DENEGACIÓN DE LA AYUDA

DATOS DE MANTENIMIENTO UNIDADES

<u>GRUPO DE PAGO</u>	<u>Sup. Dec. Admisible</u>	<u>Sup. Propuesta</u>	<u>Sobredecl.</u>	<u>% Sobredecl.</u>
ZONAS DE LIMITACIONES ESPECIFICAS	0,00	0,00	0,00	0,00

APLICACIÓN DE REDUCCIONES Y PENALIZACIONES (%)

<u>Criterios de subvencionabilidad (1)</u>	<u>Presentación tardía</u>	<u>Omisión declaración</u>	<u>Condicionabilidad</u>
100,00	0,00	0,00	0,00

IMPORTE (Euros)

<u>Calculado(2)</u>	<u>Reducción</u>	<u>Penalización</u>	<u>Reducción Penalización (3)</u>	<u>Penalización adicional</u>	<u>Propuesto</u>	<u>FEADER</u>	<u>MAPA</u>	<u>CAPADR</u>
0,00 €	0,00 €	0,00 €	0,00 €	0,00 €	0,00 €	0,00 €	0,00 €	0,00 €
<u>Importe Unitario:</u>	128,00 €	<u>Nuevo Importe Unitario:</u>	0,00 €					

INCIDENCIAS

INCIDENCIA DESCRIPCIÓN

74018	Productor que no es agricultor a título principal, según los datos del ejercicio fiscal n-1 y seguridad socia.
74051	Solicitante de intervención 6613, que no declara ningun recinto en zona desfavorecida.
74053	Importe inferior a 100 Euros

(1) Con incidencias que retienen pago o deniegan el expediente.

(2) Se calcula sobre superficie declarada admisible.

(3) Aplicación del artículo 16 bis del RD 147/2023.

(4) Expediente con algunos recintos de pastos permanentes ubicados en espacios protegidos donde la carga ganadera mínima será 0,1 UGM/ha.

Puede verificar la integridad de una copia de este documento mediante la lectura del código QR adjunto o mediante el acceso a la dirección <https://ws050.juntadeandalucia.es/verificarFirma> indicando el código de VERIFICACIÓN

FIRMADO POR	JUAN JOSE SOLER GARCIA	20/02/2025	
	ROCIO GUIJARRO MILLAN		
VERIFICACIÓN	Pk2jmQ3ESFH4J84V5UNKP32UXX5TB9	PÁG. 1071/1379	



APELLIDOS Y NOMBRE / RAZÓN SOCIAL

RUIZ PUNZANO JUANA MARIA

NIF
****1904*

EXPEDIENTE
1236093

RESOLUCIÓN
DENEGACIÓN DE LA AYUDA

DATOS DE MANTENIMIENTO UNIDADES

<u>GRUPO DE PAGO</u>	<u>Sup. Dec. Admisible</u>	<u>Sup. Propuesta</u>	<u>Sobredecl.</u>	<u>% Sobredecl.</u>
ZONAS DE LIMITACIONES ESPECIFICAS	0,00	0,00	0,00	0,00

APLICACIÓN DE REDUCCIONES Y PENALIZACIONES (%)

<u>Criterios de subvencionabilidad (1)</u>	<u>Presentación tardía</u>	<u>Omisión declaración</u>	<u>Condicionalidad</u>
100,00	0,00	0,00	0,00

IMPORTE (Euros)

<u>Calculado(2)</u>	<u>Reducción</u>	<u>Penalización</u>	<u>Reducción Penalización (3)</u>	<u>Penalización adicional</u>	<u>Propuesto</u>	<u>FEADER</u>	<u>MAPA</u>	<u>CAPADR</u>
0,00 €	0,00 €	0,00 €	0,00 €	0,00 €	0,00 €	0,00 €	0,00 €	0,00 €
<u>Importe Unitario:</u>	128,00 €	<u>Nuevo Importe Unitario:</u>	0,00 €					

INCIDENCIAS

INCIDENCIA DESCRIPCIÓN

- 74018 Productor que no es agricultor a título principal, según los datos del ejercicio fiscal n-1 y seguridad socia.
- 74051 Solicitante de intervención 6613, que no declara ningun recinto en zona desfavorecida.
- 74053 Importe inferior a 100 Euros
- 86022 Verifica que determinados recintos declarados por el expte para la operación, no se corresponde con la ZONA DESFAVORECIDA. Y no ha sido solicitada la operación análoga o correspondiente.
Recinto:23-094-032-00191-00001 Cultivo:101010 OLIVAR-PICUAL Regadío Operación correcta del recinto:6613.1

(1) Con incidencias que retienen pago o deniegan el expediente.

(2) Se calcula sobre superficie declarada admisible.

(3) Aplicación del artículo 16 bis del RD 147/2023.

(4) Expediente con algunos recintos de pastos permanentes ubicados en espacios protegidos donde la carga ganadera mínima será 0,1 UGM/ha.

Puede verificar la integridad de una copia de este documento mediante la lectura del código QR adjunto o mediante el acceso a la dirección <https://ws050.juntadeandalucia.es/verificarFirma> indicando el código de VERIFICACIÓN

FIRMADO POR	JUAN JOSE SOLER GARCIA	20/02/2025	
	ROCIO GUIJARRO MILLAN		
VERIFICACIÓN	Pk2jmQ3ESFH4J84V5UNKP32UXX5TB9	PÁG. 1072/1379	



APELLIDOS Y NOMBRE / RAZÓN SOCIAL SANCHEZ POYATOS MANUEL FRANCISCO
NIF ****6656*
EXPEDIENTE 1101290
RESOLUCIÓN DENEGACIÓN DE LA AYUDA

DATOS DE MANTENIMIENTO UNIDADES

GRUPO DE PAGO ZONAS DE LIMITACIONES ESPECIFICAS
Sup. Dec. Admisible 0,00
Sup. Propuesta 0,00
Sobredecl. 0,00
% Sobredecl. 0,00

APLICACIÓN DE REDUCCIONES Y PENALIZACIONES (%)

Criterios de subvencionabilidad (1)	Presentación tardía	Omisión declaración	Condicionabilidad
100,00	0,00	0,00	0,00

IMPORTE (Euros)

Calculado(2)	Reducción	Penalización	Reducción Penalización (3)	Penalización adicional	Propuesto	FEADER	MAPA	CAPADR
0,00 €	0,00 €	0,00 €	0,00 €	0,00 €	0,00 €	0,00 €	0,00 €	0,00 €
Importe Unitario:	128,00 €	Nuevo Importe Unitario:	0,00 €					

INCIDENCIAS

INCIDENCIA DESCRIPCIÓN

74051 Solicitante de intervención 6613, que no declara ningun recinto en zona desfavorecida.
 74053 Importe inferior a 100 Euros

(1) Con incidencias que retienen pago o deniegan el expediente.

(2) Se calcula sobre superficie declarada admisible.

(3) Aplicación del artículo 16 bis del RD 147/2023.

(4) Expediente con algunos recintos de pastos permanentes ubicados en espacios protegidos donde la carga ganadera mínima será 0,1 UGM/ha.

Puede verificar la integridad de una copia de este documento mediante la lectura del código QR adjunto o mediante el acceso a la dirección <https://ws050.juntadeandalucia.es/verificarFirma> indicando el código de VERIFICACIÓN

FIRMADO POR	JUAN JOSE SOLER GARCIA ROCIO GUIJARRO MILLAN	20/02/2025	
VERIFICACIÓN	Pk2jmQ3ESFH4J84V5UNKP32UXX5TB9	PÁG. 1073/1379	



APELLIDOS Y NOMBRE / RAZÓN SOCIAL SANCHEZ ROLDAN EMILIO JESUS
NIF ****6405*
EXPEDIENTE 1243718
RESOLUCIÓN DENEGACIÓN DE LA AYUDA

DATOS DE MANTENIMIENTO UNIDADES

GRUPO DE PAGO ZONAS DE LIMITACIONES ESPECIFICAS
Sup. Dec. Admisible 0,00
Sup. Propuesta 0,00
Sobredecl. 0,00
% Sobredecl. 0,00

APLICACIÓN DE REDUCCIONES Y PENALIZACIONES (%)

Criterios de subvencionabilidad (1)	Presentación tardía	Omisión declaración	Condicionalidad
100,00	0,00	0,00	0,00

IMPORTE (Euros)

Calculado(2)	Reducción	Penalización	Reducción Penalización (3)	Penalización adicional	Propuesto	FEADER	MAPA	CAPADR
0,00 €	0,00 €	0,00 €	0,00 €	0,00 €	0,00 €	0,00 €	0,00 €	0,00 €
Importe Unitario:	128,00 €	Nuevo Importe Unitario:	0,00 €					

INCIDENCIAS

INCIDENCIA DESCRIPCIÓN

- 2454 Solicitante de intervención 6613 cuyo regimen de afiliacion a la SS no es ni el sistema especial agrario(cuenta ajena) ni autonomo con actividad agraria.
- 74018 Productor que no es agricultor a título principal, según los datos del ejercicio fiscal n-1 y seguridad socia.
- 74051 Solicitante de intervención 6613, que no declara ningun recinto en zona desfavorecida.
- 74053 Importe inferior a 100 Euros

(1) Con incidencias que retienen pago o deniegan el expediente.

(2) Se calcula sobre superficie declarada admisible.

(3) Aplicación del artículo 16 bis del RD 147/2023.

(4) Expediente con algunos recintos de pastos permanentes ubicados en espacios protegidos donde la carga ganadera mínima será 0,1 UGM/ha.

Puede verificar la integridad de una copia de este documento mediante la lectura del código QR adjunto o mediante el acceso a la dirección <https://ws050.juntadeandalucia.es/verificarFirma> indicando el código de VERIFICACIÓN

FIRMADO POR	JUAN JOSE SOLER GARCIA	20/02/2025	
	ROCIO GUIJARRO MILLAN		
VERIFICACIÓN	Pk2jmQ3ESFH4J84V5UNKP32UXX5TB9	PÁG. 1074/1379	



APELLIDOS Y NOMBRE / RAZÓN SOCIAL SUGRAÑEZ PEREZ MARIA DEL CARMEN
NIF ****5902*
EXPEDIENTE 1225918
RESOLUCIÓN DENEGACIÓN DE LA AYUDA

DATOS DE MANTENIMIENTO UNIDADES

GRUPO DE PAGO	Sup. Dec. Admisible	Sup. Propuesta	Sobredecl.	% Sobredecl.
ZONAS DE LIMITACIONES ESPECIFICAS	0,00	0,00	0,00	0,00

APLICACIÓN DE REDUCCIONES Y PENALIZACIONES (%)

Criterios de subvencionabilidad (1)	Presentación tardía	Omisión declaración	Condicionabilidad
100,00	0,00	0,00	0,00

IMPORTE (Euros)

Calculado(2)	Reducción	Penalización	Reducción Penalización (3)	Penalización adicional	Propuesto	FEADER	MAPA	CAPADR
0,00 €	0,00 €	0,00 €	0,00 €	0,00 €	0,00 €	0,00 €	0,00 €	0,00 €
Importe Unitario:	128,00 €	Nuevo Importe Unitario:	0,00 €					

INCIDENCIAS

INCIDENCIA DESCRIPCIÓN

- 74018 Productor que no es agricultor a título principal, según los datos del ejercicio fiscal n-1 y seguridad socia.
- 74051 Solicitante de intervención 6613, que no declara ningun recinto en zona desfavorecida.
- 74053 Importe inferior a 100 Euros

(1) Con incidencias que retienen pago o deniegan el expediente.
 (2) Se calcula sobre superficie declarada admisible.
 (3) Aplicación del artículo 16 bis del RD 147/2023.
 (4) Expediente con algunos recintos de pastos permanentes ubicados en espacios protegidos donde la carga ganadera mínima será 0,1 UGM/ha.

Puede verificar la integridad de una copia de este documento mediante la lectura del código QR adjunto o mediante el acceso a la dirección https://ws050.juntadeandalucia.es/verificarFirma indicando el código de VERIFICACIÓN			
FIRMADO POR	JUAN JOSE SOLER GARCIA ROCIO GUIJARRO MILLAN	20/02/2025	
VERIFICACIÓN	Pk2jmQ3ESFH4J84V5UNKP32UXX5TB9	PÁG. 1075/1379	



APPELLIDOS Y NOMBRE / RAZÓN SOCIAL

TEJERO AGUILERA MARIA JOSE

NIF

****7078*

EXPEDIENTE

1263689

RESOLUCIÓN

DENEGACIÓN DE LA AYUDA

DATOS DE MANTENIMIENTO UNIDADES

GRUPO DE PAGO

ZONAS DE LIMITACIONES ESPECIFICAS

Sup. Dec. Admisible

0,00

Sup. Propuesta

0,00

Sobredecl.

0,00

% Sobredecl.

0,00

APLICACIÓN DE REDUCCIONES Y PENALIZACIONES (%)

Criterios de subvencionabilidad (1)	Presentación tardía	Omisión declaración	Condicionalidad
100,00	0,00	0,00	0,00

IMPORTE (Euros)

Calculado(2)	Reducción	Penalización	Reducción Penalización (3)	Penalización adicional	Propuesto	FEADER	MAPA	CAPADR
0,00 €	0,00 €	0,00 €	0,00 €	0,00 €	0,00 €	0,00 €	0,00 €	0,00 €
Importe Unitario:	128,00 €	Nuevo Importe Unitario:	0,00 €					

INCIDENCIAS

INCIDENCIA DESCRIPCIÓN

- 74051 Solicitante de intervención 6613, que no declara ningun recinto en zona desfavorecida.
- 74053 Importe inferior a 100 Euros

(1) Con incidencias que retienen pago o deniegan el expediente.

(2) Se calcula sobre superficie declarada admisible.

(3) Aplicación del artículo 16 bis del RD 147/2023.

(4) Expediente con algunos recintos de pastos permanentes ubicados en espacios protegidos donde la carga ganadera mínima será 0,1 UGM/ha.

Puede verificar la integridad de una copia de este documento mediante la lectura del código QR adjunto o mediante el acceso a la dirección <https://ws050.juntadeandalucia.es/verificarFirma> indicando el código de VERIFICACIÓN

FIRMADO POR	JUAN JOSE SOLER GARCIA ROCIO GUIJARRO MILLAN	20/02/2025	
VERIFICACIÓN	Pk2jmQ3ESFH4J84V5UNKP32UXX5TB9	PÁG. 1076/1379	



APELLIDOS Y NOMBRE / RAZÓN SOCIAL

TEJERO AGUILERA RICARDO

NIF

****9530*

EXPEDIENTE

1173577

RESOLUCIÓN

DENEGACIÓN DE LA AYUDA

DATOS DE MANTENIMIENTO UNIDADES

GRUPO DE PAGO

ZONAS DE LIMITACIONES ESPECIFICAS

**Sup. Dec.
Admisible**

0,00

**Sup.
Propuesta**

0,00

Sobredecl.

0,00

% Sobredecl.

0,00

APLICACIÓN DE REDUCCIONES Y PENALIZACIONES (%)

Criterios de subvencionabilidad (1)	Presentación tardía	Omisión declaración	Condicionabilidad
100,00	0,00	0,00	0,00

IMPORTE (Euros)

Calculado(2)	Reducción	Penalización	Reducción Penalización (3)	Penalización adicional	Propuesto	FEADER	MAPA	CAPADR
0,00 €	0,00 €	0,00 €	0,00 €	0,00 €	0,00 €	0,00 €	0,00 €	0,00 €
Importe Unitario:	128,00 €	Nuevo Importe Unitario:	0,00 €					

INCIDENCIAS

INCIDENCIA DESCRIPCIÓN

- 74051 Solicitante de intervención 6613, que no declara ningun recinto en zona desfavorecida.
- 74053 Importe inferior a 100 Euros

(1) Con incidencias que retienen pago o deniegan el expediente.

(2) Se calcula sobre superficie declarada admisible.

(3) Aplicación del artículo 16 bis del RD 147/2023.

(4) Expediente con algunos recintos de pastos permanentes ubicados en espacios protegidos donde la carga ganadera mínima será 0,1 UGM/ha.

Puede verificar la integridad de una copia de este documento mediante la lectura del código QR adjunto o mediante el acceso a la dirección <https://ws050.juntadeandalucia.es/verificarFirma> indicando el código de VERIFICACIÓN

FIRMADO POR	JUAN JOSE SOLER GARCIA ROCIO GUIJARRO MILLAN	20/02/2025	
VERIFICACIÓN	Pk2jmQ3ESFH4J84V5UNKP32UXX5TB9	PÁG. 1077/1379	



APPELLIDOS Y NOMBRE / RAZÓN SOCIAL **NIF** **EXPEDIENTE** **RESOLUCIÓN**
 TOBARUELA POYATOS MARIA DOLORES ****3470* 1255745 DENEGACIÓN DE LA AYUDA

DATOS DE MANTENIMIENTO UNIDADES

GRUPO DE PAGO	Sup. Dec. Admisible	Sup. Propuesta	Sobredecl.	% Sobredecl.
ZONAS DE LIMITACIONES ESPECIFICAS	0,00	0,00	0,00	0,00

APLICACIÓN DE REDUCCIONES Y PENALIZACIONES (%)

Criterios de subvencionabilidad (1)	Presentación tardía	Omisión declaración	Condicionabilidad
100,00	0,00	0,00	0,00

IMPORTE (Euros)

Calculado(2)	Reducción	Penalización	Reducción Penalización (3)	Penalización adicional	Propuesto	FEADER	MAPA	CAPADR
0,00 €	0,00 €	0,00 €	0,00 €	0,00 €	0,00 €	0,00 €	0,00 €	0,00 €
Importe Unitario:	128,00 €	Nuevo Importe Unitario:	0,00 €					

INCIDENCIAS

INCIDENCIA DESCRIPCIÓN

- 74051 Solicitante de intervención 6613, que no declara ningun recinto en zona desfavorecida.
- 74053 Importe inferior a 100 Euros

(1) Con incidencias que retienen pago o deniegan el expediente.
 (2) Se calcula sobre superficie declarada admisible.
 (3) Aplicación del artículo 16 bis del RD 147/2023.
 (4) Expediente con algunos recintos de pastos permanentes ubicados en espacios protegidos donde la carga ganadera mínima será 0,1 UGM/ha.

Puede verificar la integridad de una copia de este documento mediante la lectura del código QR adjunto o mediante el acceso a la dirección https://ws050.juntadeandalucia.es/verificarFirma indicando el código de VERIFICACIÓN			
FIRMADO POR	JUAN JOSE SOLER GARCIA ROCIO GUIJARRO MILLAN	20/02/2025	
VERIFICACIÓN	Pk2jmQ3ESFH4J84V5UNKP32UXX5TB9	PÁG. 1078/1379	



APELLIDOS Y NOMBRE / RAZÓN SOCIAL TORRE BARRANCO FRANCISCO JAVIER LA
NIF ****1896*
EXPEDIENTE 1145615
RESOLUCIÓN DENEGACIÓN DE LA AYUDA

DATOS DE MANTENIMIENTO UNIDADES

GRUPO DE PAGO	Sup. Dec. Admisible	Sup. Propuesta	Sobredecl.	% Sobredecl.
ZONAS DE LIMITACIONES ESPECIFICAS	0,00	0,00	0,00	0,00

APLICACIÓN DE REDUCCIONES Y PENALIZACIONES (%)

Criterios de subvencionabilidad (1)	Presentación tardía	Omisión declaración	Condicionabilidad
100,00	0,00	0,00	0,00

IMPORTE (Euros)

Calculado(2)	Reducción	Penalización	Reducción Penalización (3)	Penalización adicional	Propuesto	FEADER	MAPA	CAPADR
0,00 €	0,00 €	0,00 €	0,00 €	0,00 €	0,00 €	0,00 €	0,00 €	0,00 €
Importe Unitario:	128,00 €	Nuevo Importe Unitario:	0,00 €					

(1) Con incidencias que retienen pago o deniegan el expediente.

(2) Se calcula sobre superficie declarada admisible.

(3) Aplicación del artículo 16 bis del RD 147/2023.

(4) Expediente con algunos recintos de pastos permanentes ubicados en espacios protegidos donde la carga ganadera mínima será 0,1 UGM/ha.

Puede verificar la integridad de una copia de este documento mediante la lectura del código QR adjunto o mediante el acceso a la dirección https://ws050.juntadeandalucia.es/verificarFirma indicando el código de VERIFICACIÓN			
FIRMADO POR	JUAN JOSE SOLER GARCIA ROCIO GUIJARRO MILLAN	20/02/2025	
VERIFICACIÓN	Pk2jmQ3ESFH4J84V5UNKP32UXX5TB9	PÁG. 1079/1379	



INCIDENCIAS

INCIDENCIA DESCRIPCIÓN

74051	Solicitante de intervención 6613, que no declara ningún recinto en zona desfavorecida.
74053	Importe inferior a 100 Euros
86022	Verifica que determinados recintos declarados por el expte para la operación, no se corresponde con la ZONA DESFAVORECIDA. Y no ha sido solicitada la operación análoga o correspondiente.
	Recinto:23-003-012-00086-00001 Cultivo:101010 OLIVAR-PICUAL Secano Operación correcta del recinto:6613.2
	Recinto:23-003-016-00031-00001 Cultivo:101010 OLIVAR-PICUAL Secano Operación correcta del recinto:6613.2
	Recinto:23-003-018-00010-00001 Cultivo:101010 OLIVAR-PICUAL Secano Operación correcta del recinto:6613.2
	Recinto:23-003-018-00011-00001 Cultivo:101010 OLIVAR-PICUAL Secano Operación correcta del recinto:6613.2
	Recinto:23-003-020-00287-00001 Cultivo:101010 OLIVAR-PICUAL Secano Operación correcta del recinto:6613.2
	Recinto:23-003-022-00045-00002 Cultivo:101010 OLIVAR-PICUAL Secano Operación correcta del recinto:6613.2
	Recinto:23-003-023-00320-00001 Cultivo:101010 OLIVAR-PICUAL Secano Operación correcta del recinto:6613.2
	Recinto:23-003-023-00328-00001 Cultivo:101010 OLIVAR-PICUAL Secano Operación correcta del recinto:6613.2
	Recinto:23-003-023-00341-00002 Cultivo:101010 OLIVAR-PICUAL Secano Operación correcta del recinto:6613.2
	Recinto:23-003-025-00088-00002 Cultivo:101010 OLIVAR-PICUAL Secano Operación correcta del recinto:6613.2
	Recinto:23-003-025-00233-00001 Cultivo:101010 OLIVAR-PICUAL Secano Operación correcta del recinto:6613.2
	Recinto:23-003-026-00263-00001 Cultivo:101010 OLIVAR-PICUAL Secano Operación correcta del recinto:6613.2
	Recinto:23-003-026-00263-00002 Cultivo:101010 OLIVAR-PICUAL Secano Operación correcta del recinto:6613.2
	Recinto:23-003-027-00250-00001 Cultivo:101010 OLIVAR-PICUAL Secano Operación correcta del recinto:6613.2
	Recinto:23-003-028-00001-00001 Cultivo:101010 OLIVAR-PICUAL Secano Operación correcta del recinto:6613.2
	Recinto:23-003-028-00001-00002 Cultivo:101010 OLIVAR-PICUAL Secano Operación correcta del recinto:6613.2
	Recinto:23-003-028-00077-00001 Cultivo:101010 OLIVAR-PICUAL Secano Operación correcta del recinto:6613.2
	Recinto:23-003-028-00145-00002 Cultivo:101010 OLIVAR-PICUAL Secano Operación correcta del recinto:6613.2
	Recinto:23-003-028-00149-00001 Cultivo:101010 OLIVAR-PICUAL Secano Operación correcta del recinto:6613.2
	Recinto:23-003-028-00151-00001 Cultivo:101010 OLIVAR-PICUAL Secano Operación correcta del recinto:6613.2
	Recinto:23-003-028-00153-00001 Cultivo:101010 OLIVAR-PICUAL Secano Operación correcta del recinto:6613.2
	Recinto:23-003-028-00157-00001 Cultivo:101010 OLIVAR-PICUAL Secano Operación correcta del recinto:6613.2
	Recinto:23-003-028-00157-00002 Cultivo:101010 OLIVAR-PICUAL Secano Operación correcta del recinto:6613.2
	Recinto:23-003-028-00165-00001 Cultivo:101010 OLIVAR-PICUAL Secano Operación correcta del recinto:6613.2
	Recinto:23-003-028-00174-00002 Cultivo:101010 OLIVAR-PICUAL Secano Operación correcta del recinto:6613.2
	Recinto:23-003-029-00030-00001 Cultivo:101010 OLIVAR-PICUAL Secano Operación correcta del recinto:6613.2
	Recinto:23-003-029-00032-00002 Cultivo:101010 OLIVAR-PICUAL Secano Operación correcta del recinto:6613.2
	Recinto:23-003-029-00043-00001 Cultivo:101010 OLIVAR-PICUAL Secano Operación correcta del recinto:6613.2
	Recinto:23-003-029-00044-00001 Cultivo:101010 OLIVAR-PICUAL Secano Operación correcta del recinto:6613.2
	Recinto:23-003-029-00045-00002 Cultivo:101010 OLIVAR-PICUAL Secano Operación correcta del recinto:6613.2
	Recinto:23-003-029-00046-00001 Cultivo:101010 OLIVAR-PICUAL Secano Operación correcta del recinto:6613.2
	Recinto:23-003-029-00076-00001 Cultivo:101010 OLIVAR-PICUAL Secano Operación correcta del recinto:6613.2
	Recinto:23-003-029-00077-00002 Cultivo:101010 OLIVAR-PICUAL Secano Operación correcta del recinto:6613.2
	Recinto:23-003-029-00082-00001 Cultivo:101010 OLIVAR-PICUAL Secano Operación correcta del recinto:6613.2
	Recinto:23-003-031-00192-00001 Cultivo:101010 OLIVAR-PICUAL Secano Operación correcta del recinto:6613.2

(1) Con incidencias que retienen pago o deniegan el expediente.
 (2) Se calcula sobre superficie declarada admisible.
 (3) Aplicación del artículo 16 bis del RD 147/2023.
 (4) Expediente con algunos recintos de pastos permanentes ubicados en espacios protegidos donde la carga ganadera mínima será 0,1 UGM/ha.

Puede verificar la integridad de una copia de este documento mediante la lectura del código QR adjunto o mediante el acceso a la dirección https://ws050.juntadeandalucia.es/verificarFirma indicando el código de VERIFICACIÓN			
FIRMADO POR	JUAN JOSE SOLER GARCIA ROCIO GUIJARRO MILLAN	20/02/2025	
VERIFICACIÓN	Pk2jmQ3ESFH4J84V5UNKP32UXX5TB9	PÁG. 1080/1379	



APELLIDOS Y NOMBRE / RAZÓN SOCIAL TORRENTE MARTINEZ MARIA ROSARIO
NIF ****0606*
EXPEDIENTE 1195866
RESOLUCIÓN DENEGACIÓN DE LA AYUDA

DATOS DE MANTENIMIENTO UNIDADES

GRUPO DE PAGO ZONAS DE LIMITACIONES ESPECIFICAS
Sup. Dec. Admisible 0,00
Sup. Propuesta 0,00
Sobredecl. 0,00
% Sobredecl. 0,00

APLICACIÓN DE REDUCCIONES Y PENALIZACIONES (%)

Criterios de subvencionabilidad (1)	Presentación tardía	Omisión declaración	Condicionalidad
100,00	0,00	0,00	0,00

IMPORTE (Euros)

Calculado(2)	Reducción	Penalización	Reducción Penalización (3)	Penalización adicional	Propuesto	FEADER	MAPA	CAPADR
0,00 €	0,00 €	0,00 €	0,00 €	0,00 €	0,00 €	0,00 €	0,00 €	0,00 €
Importe Unitario:	128,00 €	Nuevo Importe Unitario:	0,00 €					

INCIDENCIAS

INCIDENCIA DESCRIPCIÓN

- 74051 Solicitante de intervención 6613, que no declara ningun recinto en zona desfavorecida.
- 74053 Importe inferior a 100 Euros
- 86022 Verifica que determinados recintos declarados por el expte para la operación, no se corresponde con la ZONA DESFAVORECIDA. Y no ha sido solicitada la operación análoga o correspondiente.
 Recinto:23-075-007-00003-00003 Cultivo:101010 OLIVAR-PICUAL Secano Operación correcta del recinto:6613.2
 Recinto:23-075-007-00003-00013 Cultivo:101010 OLIVAR-PICUAL Secano Operación correcta del recinto:6613.2

(1) Con incidencias que retienen pago o deniegan el expediente.
 (2) Se calcula sobre superficie declarada admisible.
 (3) Aplicación del artículo 16 bis del RD 147/2023.
 (4) Expediente con algunos recintos de pastos permanentes ubicados en espacios protegidos donde la carga ganadera mínima será 0,1 UGM/ha.

Puede verificar la integridad de una copia de este documento mediante la lectura del código QR adjunto o mediante el acceso a la dirección https://ws050.juntadeandalucia.es/verificarFirma indicando el código de VERIFICACIÓN			
FIRMADO POR	JUAN JOSE SOLER GARCIA ROCIO GUIJARRO MILLAN	20/02/2025	
VERIFICACIÓN	Pk2jmQ3ESFH4J84V5UNKP32UXX5TB9	PÁG. 1081/1379	



APELLIDOS Y NOMBRE / RAZÓN SOCIAL

TORRES DORADO SERGIO

NIF

****4395*

EXPEDIENTE

1146331

RESOLUCIÓN

DENEGACIÓN DE LA AYUDA

DATOS DE MANTENIMIENTO UNIDADES

GRUPO DE PAGO

ZONAS DE LIMITACIONES ESPECIFICAS

**Sup. Dec.
Admisible**

0,00

**Sup.
Propuesta**

0,00

Sobredecl.

0,00

% Sobredecl.

0,00

APLICACIÓN DE REDUCCIONES Y PENALIZACIONES (%)

Criterios de subvencionabilidad (1)	Presentación tardía	Omisión declaración	Condicionalidad
100,00	0,00	0,00	0,00

IMPORTE (Euros)

Calculado(2)	Reducción	Penalización	Reducción Penalización (3)	Penalización adicional	Propuesto	FEADER	MAPA	CAPADR
0,00 €	0,00 €	0,00 €	0,00 €	0,00 €	0,00 €	0,00 €	0,00 €	0,00 €
Importe Unitario:	128,00 €	Nuevo Importe Unitario:	0,00 €					

INCIDENCIAS

INCIDENCIA DESCRIPCIÓN

140	No se ha aportado documento "Documentación que acredite que la parcela está a disposición y existe derecho al uso del recinto".
242	Recinto pendiente de acreditación de titularidad. Recinto:23-003-028-00246-00002 Cultivo:101010 OLIVAR-PICUAL Secano Recinto:23-003-032-00277-00001 Cultivo:101010 OLIVAR-PICUAL Secano
74051	Solicitante de intervención 6613, que no declara ningun recinto en zona desfavorecida.
74053	Importe inferior a 100 Euros

(1) Con incidencias que retienen pago o deniegan el expediente.

(2) Se calcula sobre superficie declarada admisible.

(3) Aplicación del artículo 16 bis del RD 147/2023.

(4) Expediente con algunos recintos de pastos permanentes ubicados en espacios protegidos donde la carga ganadera mínima será 0,1 UGM/ha.

Puede verificar la integridad de una copia de este documento mediante la lectura del código QR adjunto o mediante el acceso a la dirección <https://ws050.juntadeandalucia.es/verificarFirma> indicando el código de VERIFICACIÓN

FIRMADO POR	JUAN JOSE SOLER GARCIA	20/02/2025	
	ROCIO GUIJARRO MILLAN		
VERIFICACIÓN	Pk2jmQ3ESFH4J84V5UNKP32UXX5TB9	PÁG. 1082/1379	



APELLIDOS Y NOMBRE / RAZÓN SOCIAL TORRES GARCIA BERNARDO JESUS
NIF ****5875*
EXPEDIENTE 1014919
RESOLUCIÓN DENEGACIÓN DE LA AYUDA

DATOS DE MANTENIMIENTO UNIDADES

GRUPO DE PAGO	Sup. Dec. Admisible	Sup. Propuesta	Sobredecl.	% Sobredecl.
ZONAS DE LIMITACIONES ESPECIFICAS	0,00	0,00	0,00	0,00

APLICACIÓN DE REDUCCIONES Y PENALIZACIONES (%)

Criterios de subvencionabilidad (1)	Presentación tardía	Omisión declaración	Condicionabilidad
100,00	0,00	0,00	0,00

IMPORTE (Euros)

Calculado(2)	Reducción	Penalización	Reducción Penalización (3)	Penalización adicional	Propuesto	FEADER	MAPA	CAPADR
0,00 €	0,00 €	0,00 €	0,00 €	0,00 €	0,00 €	0,00 €	0,00 €	0,00 €
Importe Unitario:	128,00 €	Nuevo Importe Unitario:	0,00 €					

INCIDENCIAS

INCIDENCIA DESCRIPCIÓN

74051 Solicitante de intervención 6613, que no declara ningun recinto en zona desfavorecida.
 74053 Importe inferior a 100 Euros

(1) Con incidencias que retienen pago o deniegan el expediente.

(2) Se calcula sobre superficie declarada admisible.

(3) Aplicación del artículo 16 bis del RD 147/2023.

(4) Expediente con algunos recintos de pastos permanentes ubicados en espacios protegidos donde la carga ganadera mínima será 0,1 UGM/ha.

Puede verificar la integridad de una copia de este documento mediante la lectura del código QR adjunto o mediante el acceso a la dirección <https://ws050.juntadeandalucia.es/verificarFirma> indicando el código de VERIFICACIÓN

FIRMADO POR	JUAN JOSE SOLER GARCIA ROCIO GUIJARRO MILLAN	20/02/2025	
VERIFICACIÓN	Pk2jmQ3ESFH4J84V5UNKP32UXX5TB9	PÁG. 1083/1379	



APELLIDOS Y NOMBRE / RAZÓN SOCIAL VALDIVIA MORANTE CONCEPCION
NIF ****3779*
EXPEDIENTE 1280515
RESOLUCIÓN DENEGACIÓN DE LA AYUDA

DATOS DE MANTENIMIENTO UNIDADES

GRUPO DE PAGO ZONAS DE LIMITACIONES ESPECIFICAS
Sup. Dec. Admisible 0,00
Sup. Propuesta 0,00
Sobredecl. 0,00
% Sobredecl. 0,00

APLICACIÓN DE REDUCCIONES Y PENALIZACIONES (%)

Criterios de subvencionabilidad (1)	Presentación tardía	Omisión declaración	Condicionalidad
100,00	0,00	0,00	0,00

IMPORTE (Euros)

Calculado(2)	Reducción	Penalización	Reducción Penalización (3)	Penalización adicional	Propuesto	FEADER	MAPA	CAPADR
0,00 €	0,00 €	0,00 €	0,00 €	0,00 €	0,00 €	0,00 €	0,00 €	0,00 €
Importe Unitario:	128,00 €	Nuevo Importe Unitario:	0,00 €					

INCIDENCIAS

INCIDENCIA DESCRIPCIÓN

74051 Solicitante de intervención 6613, que no declara ningun recinto en zona desfavorecida.
 74053 Importe inferior a 100 Euros

(1) Con incidencias que retienen pago o deniegan el expediente.

(2) Se calcula sobre superficie declarada admisible.

(3) Aplicación del artículo 16 bis del RD 147/2023.

(4) Expediente con algunos recintos de pastos permanentes ubicados en espacios protegidos donde la carga ganadera mínima será 0,1 UGM/ha.

Puede verificar la integridad de una copia de este documento mediante la lectura del código QR adjunto o mediante el acceso a la dirección <https://ws050.juntadeandalucia.es/verificarFirma> indicando el código de VERIFICACIÓN

FIRMADO POR	JUAN JOSE SOLER GARCIA ROCIO GUIJARRO MILLAN	20/02/2025	
VERIFICACIÓN	Pk2jmQ3ESFH4J84V5UNKP32UXX5TB9	PÁG. 1084/1379	



APELLIDOS Y NOMBRE / RAZÓN SOCIAL

VALERO ROSA MARIA JOSE

NIF

****3464*

EXPEDIENTE

1225138

RESOLUCIÓN

DENEGACIÓN DE LA AYUDA

DATOS DE MANTENIMIENTO UNIDADES

GRUPO DE PAGO

ZONAS DE LIMITACIONES ESPECIFICAS

Sup. Dec. Admisible

0,00

Sup. Propuesta

0,00

Sobredecl.

0,00

% Sobredecl.

0,00

APLICACIÓN DE REDUCCIONES Y PENALIZACIONES (%)

Criterios de subvencionabilidad (1)	Presentación tardía	Omisión declaración	Condicionalidad
100,00	0,00	0,00	0,00

IMPORTE (Euros)

Calculado(2)	Reducción	Penalización	Reducción Penalización (3)	Penalización adicional	Propuesto	FEADER	MAPA	CAPADR
0,00 €	0,00 €	0,00 €	0,00 €	0,00 €	0,00 €	0,00 €	0,00 €	0,00 €
Importe Unitario:	128,00 €	Nuevo Importe Unitario:	0,00 €					

INCIDENCIAS

INCIDENCIA DESCRIPCIÓN

- 74051 Solicitante de intervención 6613, que no declara ningun recinto en zona desfavorecida.
- 74053 Importe inferior a 100 Euros

(1) Con incidencias que retienen pago o deniegan el expediente.

(2) Se calcula sobre superficie declarada admisible.

(3) Aplicación del artículo 16 bis del RD 147/2023.

(4) Expediente con algunos recintos de pastos permanentes ubicados en espacios protegidos donde la carga ganadera mínima será 0,1 UGM/ha.

Puede verificar la integridad de una copia de este documento mediante la lectura del código QR adjunto o mediante el acceso a la dirección <https://ws050.juntadeandalucia.es/verificarFirma> indicando el código de VERIFICACIÓN

FIRMADO POR	JUAN JOSE SOLER GARCIA ROCIO GUIJARRO MILLAN	20/02/2025	
VERIFICACIÓN	Pk2jmQ3ESFH4J84V5UNKP32UXX5TB9	PÁG. 1085/1379	



APELLIDOS Y NOMBRE / RAZÓN SOCIAL

VELASCO AMARO TOMAS

NIF

****6576*

EXPEDIENTE

1163031

RESOLUCIÓN

DENEGACIÓN DE LA AYUDA

DATOS DE MANTENIMIENTO UNIDADES

GRUPO DE PAGO

ZONAS DE LIMITACIONES ESPECIFICAS

**Sup. Dec.
Admisible**

0,00

**Sup.
Propuesta**

0,00

Sobredecl.

0,00

% Sobredecl.

0,00

APLICACIÓN DE REDUCCIONES Y PENALIZACIONES (%)

Criterios de subvencionabilidad (1)	Presentación tardía	Omisión declaración	Condicionalidad
100,00	0,00	0,00	0,00

IMPORTE (Euros)

Calculado(2)	Reducción	Penalización	Reducción Penalización (3)	Penalización adicional	Propuesto	FEADER	MAPA	CAPADR
0,00 €	0,00 €	0,00 €	0,00 €	0,00 €	0,00 €	0,00 €	0,00 €	0,00 €
Importe Unitario:	128,00 €	Nuevo Importe Unitario:	0,00 €					

INCIDENCIAS

INCIDENCIA DESCRIPCIÓN

2454	Solicitante de intervención 6613 cuyo regimen de afiliacion a la SS no es ni el sistema especial agrario(cuenta ajena) ni autonomo con actividad agraria.
74018	Productor que no es agricultor a título principal, según los datos del ejercicio fiscal n-1 y seguridad socia.
74051	Solicitante de intervención 6613, que no declara ningun recinto en zona desfavorecida.
74053	Importe inferior a 100 Euros

(1) Con incidencias que retienen pago o deniegan el expediente.

(2) Se calcula sobre superficie declarada admisible.

(3) Aplicación del artículo 16 bis del RD 147/2023.

(4) Expediente con algunos recintos de pastos permanentes ubicados en espacios protegidos donde la carga ganadera mínima será 0,1 UGM/ha.

Puede verificar la integridad de una copia de este documento mediante la lectura del código QR adjunto o mediante el acceso a la dirección <https://ws050.juntadeandalucia.es/verificarFirma> indicando el código de VERIFICACIÓN

FIRMADO POR	JUAN JOSE SOLER GARCIA	20/02/2025	
	ROCIO GUIJARRO MILLAN		
VERIFICACIÓN	Pk2jmQ3ESFH4J84V5UNKP32UXX5TB9	PÁG. 1086/1379	



APELLIDOS Y NOMBRE / RAZÓN SOCIAL

VILLAR MOLINA FRANCISCO

NIF
****0419*

EXPEDIENTE
1189183

RESOLUCIÓN
DENEGACIÓN DE LA AYUDA

DATOS DE MANTENIMIENTO UNIDADES

<u>GRUPO DE PAGO</u>	<u>Sup. Dec. Admisible</u>	<u>Sup. Propuesta</u>	<u>Sobredecl.</u>	<u>% Sobredecl.</u>
ZONAS DE LIMITACIONES ESPECIFICAS	0,00	0,00	0,00	0,00

APLICACIÓN DE REDUCCIONES Y PENALIZACIONES (%)

<u>Criterios de subvencionabilidad (1)</u>	<u>Presentación tardía</u>	<u>Omisión declaración</u>	<u>Condicionalidad</u>
100,00	0,00	0,00	0,00

IMPORTE (Euros)

<u>Calculado(2)</u>	<u>Reducción</u>	<u>Penalización</u>	<u>Reducción Penalización (3)</u>	<u>Penalización adicional</u>	<u>Propuesto</u>	<u>FEADER</u>	<u>MAPA</u>	<u>CAPADR</u>
0,00 €	0,00 €	0,00 €	0,00 €	0,00 €	0,00 €	0,00 €	0,00 €	0,00 €
<u>Importe Unitario:</u>	128,00 €	<u>Nuevo Importe Unitario:</u>	0,00 €					

INCIDENCIAS

INCIDENCIA DESCRIPCIÓN

2454	Solicitante de intervención 6613 cuyo regimen de afiliacion a la SS no es ni el sistema especial agrario(cuenta ajena) ni autonomo con actividad agraria.
74018	Productor que no es agricultor a título principal, según los datos del ejercicio fiscal n-1 y seguridad socia.
74051	Solicitante de intervención 6613, que no declara ningun recinto en zona desfavorecida.
74053	Importe inferior a 100 Euros

(1) Con incidencias que retienen pago o deniegan el expediente.

(2) Se calcula sobre superficie declarada admisible.

(3) Aplicación del artículo 16 bis del RD 147/2023.

(4) Expediente con algunos recintos de pastos permanentes ubicados en espacios protegidos donde la carga ganadera mínima será 0,1 UGM/ha.

Puede verificar la integridad de una copia de este documento mediante la lectura del código QR adjunto o mediante el acceso a la dirección <https://ws050.juntadeandalucia.es/verificarFirma> indicando el código de VERIFICACIÓN

FIRMADO POR	JUAN JOSE SOLER GARCIA	20/02/2025	
	ROCIO GUIJARRO MILLAN		
VERIFICACIÓN	Pk2jmQ3ESFH4J84V5UNKP32UXX5TB9	PÁG. 1087/1379	



APELLIDOS Y NOMBRE / RAZÓN SOCIAL VILLAR MOLINA MARIA ASUNCION **NIF** ****0661* **EXPEDIENTE** 1189213 **RESOLUCIÓN** DENEGACIÓN DE LA AYUDA

DATOS DE MANTENIMIENTO UNIDADES

GRUPO DE PAGO	Sup. Dec. Admisible	Sup. Propuesta	Sobredecl.	% Sobredecl.
ZONAS DE LIMITACIONES ESPECIFICAS	0,00	0,00	0,00	0,00

APLICACIÓN DE REDUCCIONES Y PENALIZACIONES (%)

Criterios de subvencionabilidad (1)	Presentación tardía	Omisión declaración	Condicionabilidad
100,00	0,00	0,00	0,00

IMPORTE (Euros)

Calculado(2)	Reducción	Penalización	Reducción Penalización (3)	Penalización adicional	Propuesto	FEADER	MAPA	CAPADR
0,00 €	0,00 €	0,00 €	0,00 €	0,00 €	0,00 €	0,00 €	0,00 €	0,00 €
Importe Unitario:	128,00 €	Nuevo Importe Unitario:	0,00 €					

INCIDENCIAS

INCIDENCIA DESCRIPCIÓN

74051 Solicitante de intervención 6613, que no declara ningun recinto en zona desfavorecida.
74053 Importe inferior a 100 Euros

(1) Con incidencias que retienen pago o deniegan el expediente.
(2) Se calcula sobre superficie declarada admisible.
(3) Aplicación del artículo 16 bis del RD 147/2023.
(4) Expediente con algunos recintos de pastos permanentes ubicados en espacios protegidos donde la carga ganadera mínima será 0,1 UGM/ha.

Puede verificar la integridad de una copia de este documento mediante la lectura del código QR adjunto o mediante el acceso a la dirección https://ws050.juntadeandalucia.es/verificarFirma indicando el código de VERIFICACIÓN			
FIRMADO POR	JUAN JOSE SOLER GARCIA	20/02/2025	
	ROCIO GUIJARRO MILLAN		
VERIFICACIÓN	Pk2jmQ3ESFH4J84V5UNKP32UXX5TB9	PÁG. 1088/1379	



APELLIDOS Y NOMBRE / RAZÓN SOCIAL

VILLEN ORTEGA ANTONIA

NIF

****8464*

EXPEDIENTE

1010270

RESOLUCIÓN

DENEGACIÓN DE LA AYUDA

DATOS DE MANTENIMIENTO UNIDADES

<u>GRUPO DE PAGO</u>	<u>Sup. Dec. Admisible</u>	<u>Sup. Propuesta</u>	<u>Sobredecl.</u>	<u>% Sobredecl.</u>
ZONAS DE LIMITACIONES ESPECIFICAS	0,00	0,00	0,00	0,00

APLICACIÓN DE REDUCCIONES Y PENALIZACIONES (%)

<u>Criterios de subvencionabilidad (1)</u>	<u>Presentación tardía</u>	<u>Omisión declaración</u>	<u>Condicionabilidad</u>
100,00	0,00	0,00	0,00

IMPORTE (Euros)

<u>Calculado(2)</u>	<u>Reducción</u>	<u>Penalización</u>	<u>Reducción Penalización (3)</u>	<u>Penalización adicional</u>	<u>Propuesto</u>	<u>FEADER</u>	<u>MAPA</u>	<u>CAPADR</u>
0,00 €	0,00 €	0,00 €	0,00 €	0,00 €	0,00 €	0,00 €	0,00 €	0,00 €
<u>Importe Unitario:</u>	128,00 €	<u>Nuevo Importe Unitario:</u>	0,00 €					

INCIDENCIAS

INCIDENCIA DESCRIPCIÓN

2454	Solicitante de intervención 6613 cuyo regimen de afiliacion a la SS no es ni el sistema especial agrario(cuenta ajena) ni autonomo con actividad agraria.
74018	Productor que no es agricultor a título principal, según los datos del ejercicio fiscal n-1 y seguridad socia.
74051	Solicitante de intervención 6613, que no declara ningun recinto en zona desfavorecida.
74053	Importe inferior a 100 Euros

(1) Con incidencias que retienen pago o deniegan el expediente.

(2) Se calcula sobre superficie declarada admisible.

(3) Aplicación del artículo 16 bis del RD 147/2023.

(4) Expediente con algunos recintos de pastos permanentes ubicados en espacios protegidos donde la carga ganadera mínima será 0,1 UGM/ha.

Puede verificar la integridad de una copia de este documento mediante la lectura del código QR adjunto o mediante el acceso a la dirección <https://ws050.juntadeandalucia.es/verificarFirma> indicando el código de VERIFICACIÓN

FIRMADO POR	JUAN JOSE SOLER GARCIA	20/02/2025
	ROCIO GUIJARRO MILLAN	
VERIFICACIÓN	Pk2jmQ3ESFH4J84V5UNKP32UXX5TB9	PÁG. 1089/1379



**MALAGA****APELLIDOS Y NOMBRE / RAZÓN SOCIAL**

ARMERO FERNANDEZ JUAN BAUTISTA

NIF

****6033*

EXPEDIENTE

1072995

RESOLUCIÓN

DENEGACIÓN DE LA AYUDA

DATOS DE MANTENIMIENTO UNIDADES**GRUPO DE PAGO**

ZONAS DE LIMITACIONES ESPECIFICAS

Sup. Dec.
Admisible

0,00

Sup.
Propuesta

0,00

Sobredecl.

0,00

% Sobredecl.

0,00

APLICACIÓN DE REDUCCIONES Y PENALIZACIONES (%)

<u>Criterios de subvencionabilidad (1)</u>	<u>Presentación tardía</u>	<u>Omisión declaración</u>	<u>Condicionabilidad</u>
100,00	0,00	0,00	0,00

IMPORTE (Euros)

<u>Calculado(2)</u>	<u>Reducción</u>	<u>Penalización</u>	<u>Reducción Penalización (3)</u>	<u>Penalización adicional</u>	<u>Propuesto</u>	<u>FEADER</u>	<u>MAPA</u>	<u>CAPADR</u>
0,00 €	0,00 €	0,00 €	0,00 €	0,00 €	0,00 €	0,00 €	0,00 €	0,00 €
<u>Importe Unitario:</u>	128,00 €	<u>Nuevo Importe Unitario:</u>	0,00 €					

INCIDENCIAS**INCIDENCIA DESCRIPCIÓN**

3790	Recinto declarado inactivo Recinto:29-015-131-09001-00003 Cultivo: -
74051	Solicitante de intervención 6613, que no declara ningun recinto en zona desfavorecida.
74053	Importe inferior a 100 Euros

(1) Con incidencias que retienen pago o deniegan el expediente.

(2) Se calcula sobre superficie declarada admisible.

(3) Aplicación del artículo 16 bis del RD 147/2023.

(4) Expediente con algunos recintos de pastos permanentes ubicados en espacios protegidos donde la carga ganadera mínima será 0,1 UGM/ha.

Puede verificar la integridad de una copia de este documento mediante la lectura del código QR adjunto o mediante el acceso a la dirección <https://ws050.juntadeandalucia.es/verificarFirma> indicando el código de VERIFICACIÓN

FIRMADO POR	JUAN JOSE SOLER GARCIA	20/02/2025	
	ROCIO GUIJARRO MILLAN		
VERIFICACIÓN	Pk2jmQ3ESFH4J84V5UNKP32UXX5TB9	PÁG. 1090/1379	

**APELLIDOS Y NOMBRE / RAZÓN SOCIAL**

CAMPOS BUENO MANUEL

NIF

****9234*

EXPEDIENTE

1186624

RESOLUCIÓN

DENEGACIÓN DE LA AYUDA

DATOS DE MANTENIMIENTO UNIDADES

GRUPO DE PAGO	Sup. Dec. Admisible	Sup. Propuesta	Sobredecl.	% Sobredecl.
ZONAS DE LIMITACIONES ESPECIFICAS	0,00	0,00	0,00	0,00

APLICACIÓN DE REDUCCIONES Y PENALIZACIONES (%)

Criterios de subvencionabilidad (1)	Presentación tardía	Omisión declaración	Condicionabilidad
100,00	0,00	0,00	0,00

IMPORTE (Euros)

Calculado(2)	Reducción	Penalización	Reducción Penalización (3)	Penalización adicional	Propuesto	FEADER	MAPA	CAPADR
0,00 €	0,00 €	0,00 €	0,00 €	0,00 €	0,00 €	0,00 €	0,00 €	0,00 €
Importe Unitario:	128,00 €	Nuevo Importe Unitario:	0,00 €					

INCIDENCIAS**INCIDENCIA DESCRIPCIÓN**

74051	Solicitante de intervención 6613, que no declara ningun recinto en zona desfavorecida.
74053	Importe inferior a 100 Euros
86122	Recinto superficie forrajera que realiza la actividad de producción de pastoreo y no declara el o los códigos del Registro de Explotaciones Ganaderas de Andalucía, REGA. Recinto:29-011-008-00334-00110 Cultivo:62000 PASTOS PERMANENTES DE 5 O MAS AÑOS-SIN VARIEDAD Secano
86124	Recinto de forrajera para Cálculo de Carga Ganadera que No pertenece a Explotación. Recinto:29-011-008-00334-00110 Cultivo:62000 PASTOS PERMANENTES DE 5 O MAS AÑOS-SIN VARIEDAD Secano

(1) Con incidencias que retienen pago o deniegan el expediente.

(2) Se calcula sobre superficie declarada admisible.

(3) Aplicación del artículo 16 bis del RD 147/2023.

(4) Expediente con algunos recintos de pastos permanentes ubicados en espacios protegidos donde la carga ganadera mínima será 0,1 UGM/ha.

Puede verificar la integridad de una copia de este documento mediante la lectura del código QR adjunto o mediante el acceso a la dirección <https://ws050.juntadeandalucia.es/verificarFirma> indicando el código de VERIFICACIÓN

FIRMADO POR	JUAN JOSE SOLER GARCIA	20/02/2025
	ROCIO GUIJARRO MILLAN	
VERIFICACIÓN	Pk2jmQ3ESFH4J84V5UNKP32UXX5TB9	PÁG. 1091/1379





APELLIDOS Y NOMBRE / RAZÓN SOCIAL

FERRER REPISO JOSE ANTONIO

NIF

****1940*

EXPEDIENTE

1265053

RESOLUCIÓN

DENEGACIÓN DE LA AYUDA

DATOS DE MANTENIMIENTO UNIDADES

GRUPO DE PAGO

ZONAS DE LIMITACIONES ESPECIFICAS

**Sup. Dec.
Admisible**

0,00

**Sup.
Propuesta**

0,00

Sobredecl.

0,00

% Sobredecl.

0,00

APLICACIÓN DE REDUCCIONES Y PENALIZACIONES (%)

<u>Criterios de subvencionabilidad (1)</u>	<u>Presentación tardía</u>	<u>Omisión declaración</u>	<u>Condicionidad</u>
100,00	0,00	0,00	0,00

IMPORTE (Euros)

<u>Calculado(2)</u>	<u>Reducción</u>	<u>Penalización</u>	<u>Reducción Penalización (3)</u>	<u>Penalización adicional</u>	<u>Propuesto</u>	<u>FEADER</u>	<u>MAPA</u>	<u>CAPADR</u>
0,00 €	0,00 €	0,00 €	0,00 €	0,00 €	0,00 €	0,00 €	0,00 €	0,00 €
<u>Importe Unitario:</u>	128,00 €	<u>Nuevo Importe Unitario:</u>	0,00 €					

(1) Con incidencias que retienen pago o deniegan el expediente.

(2) Se calcula sobre superficie declarada admisible.

(3) Aplicación del artículo 16 bis del RD 147/2023.

(4) Expediente con algunos recintos de pastos permanentes ubicados en espacios protegidos donde la carga ganadera mínima será 0,1 UGM/ha.

Puede verificar la integridad de una copia de este documento mediante la lectura del código QR adjunto o mediante el acceso a la dirección <https://ws050.juntadeandalucia.es/verificarFirma> indicando el código de VERIFICACIÓN

FIRMADO POR

JUAN JOSE SOLER GARCIA

20/02/2025

ROCIO GUIJARRO MILLAN

VERIFICACIÓN

Pk2jmQ3ESFH4J84V5UNKP32UXX5TB9

PÁG. 1092/1379





INCIDENCIAS

INCIDENCIA DESCRIPCIÓN

225	Superficie neta de cruce en un recinto en el conjunto de solicitudes supera superficie admisible que SIGPAC establece para él. Recinto:29-017-041-00014-00001 Cultivo:62000 PASTOS PERMANENTES DE 5 O MAS AÑOS-SIN VARIEDAD Secano Superficie admisible de pastos del recinto según SIGPAC.:4191 Suma de superficies de cruce netas declaradas para este recinto por todos los solicitantes.:4201 Exceso de superficie (Hectáreas):0,1
74051	Solicitante de intervención 6613, que no declara ningún recinto en zona desfavorecida.
74053	Importe inferior a 100 Euros
86119	Carga ganadera NO cumple con el valor mínimo de 0,2 UGM/ha. Recinto:29-015-118-00001-00001 Cultivo:62000 PASTOS PERMANENTES DE 5 O MAS AÑOS-SIN VARIEDAD Secano Carga Ganadera:0,18 Recinto:29-015-118-00002-00001 Cultivo:62000 PASTOS PERMANENTES DE 5 O MAS AÑOS-SIN VARIEDAD Secano Carga Ganadera:0,18 Recinto:29-015-118-00003-00002 Cultivo:62000 PASTOS PERMANENTES DE 5 O MAS AÑOS-SIN VARIEDAD Secano Carga Ganadera:0,18 Recinto:29-015-118-00003-00003 Cultivo:62000 PASTOS PERMANENTES DE 5 O MAS AÑOS-SIN VARIEDAD Secano Carga Ganadera:0,18 Recinto:29-015-118-00003-00004 Cultivo:62000 PASTOS PERMANENTES DE 5 O MAS AÑOS-SIN VARIEDAD Secano Carga Ganadera:0,18 Recinto:29-015-118-00003-00009 Cultivo:62000 PASTOS PERMANENTES DE 5 O MAS AÑOS-SIN VARIEDAD Secano Carga Ganadera:0,18 Recinto:29-015-118-00003-00010 Cultivo:63000 PASTOS DE MENOS DE 5 AÑOS-SIN VARIEDAD Secano Carga Ganadera:0,18 Recinto:29-015-118-00003-00015 Cultivo:62000 PASTOS PERMANENTES DE 5 O MAS AÑOS-SIN VARIEDAD Secano Carga Ganadera:0,18 Recinto:29-015-118-00003-00019 Cultivo:63000 PASTOS DE MENOS DE 5 AÑOS-SIN VARIEDAD Secano Carga Ganadera:0,18 Recinto:29-015-118-00003-00021 Cultivo:62000 PASTOS PERMANENTES DE 5 O MAS AÑOS-SIN VARIEDAD Secano Carga Ganadera:0,18 Recinto:29-015-118-00003-00022 Cultivo:62000 PASTOS PERMANENTES DE 5 O MAS AÑOS-SIN VARIEDAD Secano Carga Ganadera:0,18 Recinto:29-015-118-00003-00023 Cultivo:62000 PASTOS PERMANENTES DE 5 O MAS AÑOS-SIN VARIEDAD Secano Carga Ganadera:0,18 Recinto:29-015-118-00003-00026 Cultivo:62000 PASTOS PERMANENTES DE 5 O MAS AÑOS-SIN VARIEDAD Secano Carga Ganadera:0,18 Recinto:29-015-118-00003-00027 Cultivo:63000 PASTOS DE MENOS DE 5 AÑOS-SIN VARIEDAD Secano Carga Ganadera:0,18 Recinto:29-015-118-00003-00034 Cultivo:62000 PASTOS PERMANENTES DE 5 O MAS AÑOS-SIN VARIEDAD Secano Carga Ganadera:0,18 Recinto:29-015-118-00005-00002 Cultivo:63000 PASTOS DE MENOS DE 5 AÑOS-SIN VARIEDAD Secano Carga Ganadera:0,18 Recinto:29-015-118-00005-00006 Cultivo:62000 PASTOS PERMANENTES DE 5 O MAS AÑOS-SIN VARIEDAD Secano Carga Ganadera:0,18 Recinto:29-015-118-00005-00007 Cultivo:62000 PASTOS PERMANENTES DE 5 O MAS AÑOS-SIN VARIEDAD Secano Carga Ganadera:0,18 Recinto:29-015-118-00005-00008 Cultivo:62000 PASTOS PERMANENTES DE 5 O MAS AÑOS-SIN VARIEDAD Secano Carga Ganadera:0,18 Recinto:29-015-118-00005-00009 Cultivo:62000 PASTOS PERMANENTES DE 5 O MAS AÑOS-SIN VARIEDAD Secano Carga Ganadera:0,18 Recinto:29-015-118-00005-00010 Cultivo:62000 PASTOS PERMANENTES DE 5 O MAS AÑOS-SIN VARIEDAD Secano Carga Ganadera:0,18 Recinto:29-015-118-00005-00011 Cultivo:62000 PASTOS PERMANENTES DE 5 O MAS AÑOS-SIN VARIEDAD Secano Carga Ganadera:0,18 Recinto:29-015-118-00005-00012 Cultivo:62000 PASTOS PERMANENTES DE 5 O MAS AÑOS-SIN VARIEDAD Secano Carga Ganadera:0,18 Recinto:29-015-118-00005-00013 Cultivo:62000 PASTOS PERMANENTES DE 5 O MAS AÑOS-SIN VARIEDAD Secano Carga Ganadera:0,18 Recinto:29-015-118-00005-00020 Cultivo:62000 PASTOS PERMANENTES DE 5 O MAS AÑOS-SIN VARIEDAD Secano Carga Ganadera:0,18 Recinto:29-015-118-00005-00021 Cultivo:62000 PASTOS PERMANENTES DE 5 O MAS AÑOS-SIN VARIEDAD Secano Carga Ganadera:0,18 Recinto:29-015-118-00005-00022 Cultivo:62000 PASTOS PERMANENTES DE 5 O MAS AÑOS-SIN VARIEDAD Secano Carga Ganadera:0,18 Recinto:29-015-118-00005-00025 Cultivo:62000 PASTOS PERMANENTES DE 5 O MAS AÑOS-SIN VARIEDAD Secano Carga Ganadera:0,18 Recinto:29-015-118-00005-00029 Cultivo:63000 PASTOS DE MENOS DE 5 AÑOS-SIN VARIEDAD Secano Carga Ganadera:0,18 Recinto:29-015-118-00006-00004 Cultivo:62000 PASTOS PERMANENTES DE 5 O MAS AÑOS-SIN VARIEDAD Secano Carga Ganadera:0,18 Recinto:29-015-118-00006-00005 Cultivo:63000 PASTOS DE MENOS DE 5 AÑOS-SIN VARIEDAD Secano Carga Ganadera:0,18 Recinto:29-015-118-00006-00007 Cultivo:62000 PASTOS PERMANENTES DE 5 O MAS AÑOS-SIN VARIEDAD Secano Carga Ganadera:0,18

(1) Con incidencias que retienen pago o deniegan el expediente.
 (2) Se calcula sobre superficie declarada admisible.
 (3) Aplicación del artículo 16 bis del RD 147/2023.
 (4) Expediente con algunos recintos de pastos permanentes ubicados en espacios protegidos donde la carga ganadera mínima será 0,1 UGM/ha.

Puede verificar la integridad de una copia de este documento mediante la lectura del código QR adjunto o mediante el acceso a la dirección https://ws050.juntadeandalucia.es/verificarFirma indicando el código de VERIFICACIÓN			
FIRMADO POR	JUAN JOSE SOLER GARCIA	20/02/2025	
	ROCIO GUIJARRO MILLAN		
VERIFICACIÓN	Pk2jmQ3ESFH4J84V5UNKP32UXX5TB9	PÁG. 1093/1379	



INCIDENCIAS

INCIDENCIA DESCRIPCIÓN

	Ganadera:0,18
	Recinto:29-015-118-00006-0009 Cultivo:63000 PASTOS DE MENOS DE 5 AÑOS-SIN VARIEDAD Secano Carga Ganadera:0,18
	Recinto:29-015-118-00006-00011 Cultivo:62000 PASTOS PERMANENTES DE 5 O MAS AÑOS-SIN VARIEDAD Secano Carga Ganadera:0,18
	Recinto:29-015-118-00006-00015 Cultivo:62000 PASTOS PERMANENTES DE 5 O MAS AÑOS-SIN VARIEDAD Secano Carga Ganadera:0,18
	Recinto:29-015-118-00006-00023 Cultivo:63000 PASTOS DE MENOS DE 5 AÑOS-SIN VARIEDAD Secano Carga Ganadera:0,18
	Recinto:29-015-118-00007-00003 Cultivo:63000 PASTOS DE MENOS DE 5 AÑOS-SIN VARIEDAD Secano Carga Ganadera:0,18
	Recinto:29-015-119-00004-00005 Cultivo:62000 PASTOS PERMANENTES DE 5 O MAS AÑOS-SIN VARIEDAD Secano Carga Ganadera:0,18
	Recinto:29-015-119-00004-00006 Cultivo:62000 PASTOS PERMANENTES DE 5 O MAS AÑOS-SIN VARIEDAD Secano Carga Ganadera:0,18
	Recinto:29-015-119-00004-00010 Cultivo:62000 PASTOS PERMANENTES DE 5 O MAS AÑOS-SIN VARIEDAD Secano Carga Ganadera:0,18
	Recinto:29-015-119-00004-00011 Cultivo:62000 PASTOS PERMANENTES DE 5 O MAS AÑOS-SIN VARIEDAD Secano Carga Ganadera:0,18
	Recinto:29-015-119-00004-00012 Cultivo:62000 PASTOS PERMANENTES DE 5 O MAS AÑOS-SIN VARIEDAD Secano Carga Ganadera:0,18
	Recinto:29-015-119-00004-00013 Cultivo:62000 PASTOS PERMANENTES DE 5 O MAS AÑOS-SIN VARIEDAD Secano Carga Ganadera:0,18
	Recinto:29-015-119-00004-00024 Cultivo:62000 PASTOS PERMANENTES DE 5 O MAS AÑOS-SIN VARIEDAD Secano Carga Ganadera:0,18
	Recinto:29-015-119-00004-00025 Cultivo:62000 PASTOS PERMANENTES DE 5 O MAS AÑOS-SIN VARIEDAD Secano Carga Ganadera:0,18
	Recinto:29-017-015-00008-00001 Cultivo:62000 PASTOS PERMANENTES DE 5 O MAS AÑOS-SIN VARIEDAD Secano Carga Ganadera:0,18
	Recinto:29-017-015-00009-00002 Cultivo:62000 PASTOS PERMANENTES DE 5 O MAS AÑOS-SIN VARIEDAD Secano Carga Ganadera:0,18
	Recinto:29-017-015-00009-00003 Cultivo:62000 PASTOS PERMANENTES DE 5 O MAS AÑOS-SIN VARIEDAD Secano Carga Ganadera:0,18
	Recinto:29-017-015-00009-00004 Cultivo:62000 PASTOS PERMANENTES DE 5 O MAS AÑOS-SIN VARIEDAD Secano Carga Ganadera:0,18
	Recinto:29-017-021-00006-00001 Cultivo:62000 PASTOS PERMANENTES DE 5 O MAS AÑOS-SIN VARIEDAD Secano Carga Ganadera:0,18
	Recinto:29-017-035-00090-00008 Cultivo:62000 PASTOS PERMANENTES DE 5 O MAS AÑOS-SIN VARIEDAD Secano Carga Ganadera:0,18
	Recinto:29-017-041-00014-00001 Cultivo:62000 PASTOS PERMANENTES DE 5 O MAS AÑOS-SIN VARIEDAD Secano Carga Ganadera:0,18
	Recinto:29-017-041-00014-00005 Cultivo:62000 PASTOS PERMANENTES DE 5 O MAS AÑOS-SIN VARIEDAD Secano Carga Ganadera:0,18
	Recinto:29-017-041-00014-00006 Cultivo:62000 PASTOS PERMANENTES DE 5 O MAS AÑOS-SIN VARIEDAD Secano Carga Ganadera:0,18
	Recinto:29-017-041-00014-00010 Cultivo:62000 PASTOS PERMANENTES DE 5 O MAS AÑOS-SIN VARIEDAD Secano Carga Ganadera:0,18
	Recinto:29-017-041-00015-00001 Cultivo:62000 PASTOS PERMANENTES DE 5 O MAS AÑOS-SIN VARIEDAD Secano Carga Ganadera:0,18
	Recinto:29-017-041-00017-00001 Cultivo:62000 PASTOS PERMANENTES DE 5 O MAS AÑOS-SIN VARIEDAD Secano Carga Ganadera:0,18
	Recinto:29-017-044-00041-00003 Cultivo:62000 PASTOS PERMANENTES DE 5 O MAS AÑOS-SIN VARIEDAD Secano Carga Ganadera:0,18
	Recinto:29-017-044-00044-00002 Cultivo:62000 PASTOS PERMANENTES DE 5 O MAS AÑOS-SIN VARIEDAD Secano Carga Ganadera:0,18
	Recinto:29-017-044-00045-00001 Cultivo:62000 PASTOS PERMANENTES DE 5 O MAS AÑOS-SIN VARIEDAD Secano Carga Ganadera:0,18
86122	Recinto superficie forrajera que realiza la actividad de producción de pastoreo y no declara el o los códigos del Registro de Explotaciones Ganaderas de Andalucía, REGA.
	Recinto:29-015-118-00003-00034 Cultivo:62000 PASTOS PERMANENTES DE 5 O MAS AÑOS-SIN VARIEDAD Secano
86124	Recinto de forrajera para Cálculo de Carga Ganadera que No pertenece a Explotación.
	Recinto:29-015-118-00003-00034 Cultivo:62000 PASTOS PERMANENTES DE 5 O MAS AÑOS-SIN VARIEDAD Secano

(1) Con incidencias que retienen pago o deniegan el expediente.
 (2) Se calcula sobre superficie declarada admisible.
 (3) Aplicación del artículo 16 bis del RD 147/2023.
 (4) Expediente con algunos recintos de pastos permanentes ubicados en espacios protegidos donde la carga ganadera mínima será 0,1 UGM/ha.

Puede verificar la integridad de una copia de este documento mediante la lectura del código QR adjunto o mediante el acceso a la dirección https://ws050.juntadeandalucia.es/verificarFirma indicando el código de VERIFICACIÓN			
FIRMADO POR	JUAN JOSE SOLER GARCIA ROCIO GUIJARRO MILLAN	20/02/2025	
VERIFICACIÓN	Pk2jmQ3ESFH4J84V5UNKP32UXX5TB9	PÁG. 1094/1379	



APELLIDOS Y NOMBRE / RAZÓN SOCIAL

GARCIA ALDANA FRANCISCO

NIF

****1864*

EXPEDIENTE

1146619

RESOLUCIÓN

DENEGACIÓN DE LA AYUDA

DATOS DE MANTENIMIENTO UNIDADES

<u>GRUPO DE PAGO</u>	<u>Sup. Dec. Admisible</u>	<u>Sup. Propuesta</u>	<u>Sobredecl.</u>	<u>% Sobredecl.</u>
ZONAS DE LIMITACIONES ESPECIFICAS	0,00	0,00	0,00	0,00

APLICACIÓN DE REDUCCIONES Y PENALIZACIONES (%)

<u>Criterios de subvencionabilidad (1)</u>	<u>Presentación tardía</u>	<u>Omisión declaración</u>	<u>Condicionabilidad</u>
100,00	0,00	0,00	0,00

IMPORTE (Euros)

<u>Calculado(2)</u>	<u>Reducción</u>	<u>Penalización</u>	<u>Reducción Penalización (3)</u>	<u>Penalización adicional</u>	<u>Propuesto</u>	<u>FEADER</u>	<u>MAPA</u>	<u>CAPADR</u>
0,00 €	0,00 €	0,00 €	0,00 €	0,00 €	0,00 €	0,00 €	0,00 €	0,00 €
<u>Importe Unitario:</u>	128,00 €	<u>Nuevo Importe Unitario:</u>	0,00 €					

INCIDENCIAS

INCIDENCIA DESCRIPCIÓN

74051	Solicitante de intervención 6613, que no declara ningun recinto en zona desfavorecida.
74053	Importe inferior a 100 Euros

(1) Con incidencias que retienen pago o deniegan el expediente.

(2) Se calcula sobre superficie declarada admisible.

(3) Aplicación del artículo 16 bis del RD 147/2023.

(4) Expediente con algunos recintos de pastos permanentes ubicados en espacios protegidos donde la carga ganadera mínima será 0,1 UGM/ha.

Puede verificar la integridad de una copia de este documento mediante la lectura del código QR adjunto o mediante el acceso a la dirección <https://ws050.juntadeandalucia.es/verificarFirma> indicando el código de VERIFICACIÓN

FIRMADO POR

JUAN JOSE SOLER GARCIA

20/02/2025

ROCIO GUIJARRO MILLAN

VERIFICACIÓN

Pk2jmQ3ESFH4J84V5UNKP32UXX5TB9

PÁG. 1095/1379





APELLIDOS Y NOMBRE / RAZÓN SOCIAL

GARCIA ALDANA FRANCISCO

NIF

****4546*

EXPEDIENTE

1281484

RESOLUCIÓN

DENEGACIÓN DE LA AYUDA

DATOS DE MANTENIMIENTO UNIDADES

<u>GRUPO DE PAGO</u>	<u>Sup. Dec. Admisible</u>	<u>Sup. Propuesta</u>	<u>Sobredecl.</u>	<u>% Sobredecl.</u>
ZONAS DE LIMITACIONES ESPECIFICAS	0,00	0,00	0,00	0,00

APLICACIÓN DE REDUCCIONES Y PENALIZACIONES (%)

<u>Criterios de subvencionabilidad (1)</u>	<u>Presentación tardía</u>	<u>Omisión declaración</u>	<u>Condicionabilidad</u>
100,00	0,00	0,00	0,00

IMPORTE (Euros)

<u>Calculado(2)</u>	<u>Reducción</u>	<u>Penalización</u>	<u>Reducción Penalización (3)</u>	<u>Penalización adicional</u>	<u>Propuesto</u>	<u>FEADER</u>	<u>MAPA</u>	<u>CAPADR</u>
0,00 €	0,00 €	0,00 €	0,00 €	0,00 €	0,00 €	0,00 €	0,00 €	0,00 €
<u>Importe Unitario:</u>	128,00 €	<u>Nuevo Importe Unitario:</u>	0,00 €					

INCIDENCIAS

INCIDENCIA DESCRIPCIÓN

74018	Productor que no es agricultor a título principal, según los datos del ejercicio fiscal n-1 y seguridad socia.
74051	Solicitante de intervención 6613, que no declara ningun recinto en zona desfavorecida.
74053	Importe inferior a 100 Euros

(1) Con incidencias que retienen pago o deniegan el expediente.

(2) Se calcula sobre superficie declarada admisible.

(3) Aplicación del artículo 16 bis del RD 147/2023.

(4) Expediente con algunos recintos de pastos permanentes ubicados en espacios protegidos donde la carga ganadera mínima será 0,1 UGM/ha.

Puede verificar la integridad de una copia de este documento mediante la lectura del código QR adjunto o mediante el acceso a la dirección <https://ws050.juntadeandalucia.es/verificarFirma> indicando el código de VERIFICACIÓN

FIRMADO POR	JUAN JOSE SOLER GARCIA	20/02/2025	
	ROCIO GUIJARRO MILLAN		
VERIFICACIÓN	Pk2jmQ3ESFH4J84V5UNKP32UXX5TB9	PÁG. 1096/1379	



APELLIDOS Y NOMBRE / RAZÓN SOCIAL

GARCIA SALGUERO EDUARDO

NIF

****3588*

EXPEDIENTE

1084263

RESOLUCIÓN

DENEGACIÓN DE LA AYUDA

DATOS DE MANTENIMIENTO UNIDADES

<u>GRUPO DE PAGO</u>	<u>Sup. Dec. Admisible</u>	<u>Sup. Propuesta</u>	<u>Sobredecl.</u>	<u>% Sobredecl.</u>
ZONAS DE LIMITACIONES ESPECIFICAS	0,00	0,00	0,00	0,00

APLICACIÓN DE REDUCCIONES Y PENALIZACIONES (%)

<u>Criterios de subvencionabilidad (1)</u>	<u>Presentación tardía</u>	<u>Omisión declaración</u>	<u>Condicionidad</u>
100,00	0,00	0,00	0,00

IMPORTE (Euros)

<u>Calculado(2)</u>	<u>Reducción</u>	<u>Penalización</u>	<u>Reducción Penalización (3)</u>	<u>Penalización adicional</u>	<u>Propuesto</u>	<u>FEADER</u>	<u>MAPA</u>	<u>CAPADR</u>
0,00 €	0,00 €	0,00 €	0,00 €	0,00 €	0,00 €	0,00 €	0,00 €	0,00 €
<u>Importe Unitario:</u>	128,00 €	<u>Nuevo Importe Unitario:</u>	0,00 €					

INCIDENCIAS

INCIDENCIA DESCRIPCIÓN

- 74018 Productor que no es agricultor a título principal, según los datos del ejercicio fiscal n-1 y seguridad socia.
- 74051 Solicitante de intervención 6613, que no declara ningun recinto en zona desfavorecida.
- 74053 Importe inferior a 100 Euros

(1) Con incidencias que retienen pago o deniegan el expediente.

(2) Se calcula sobre superficie declarada admisible.

(3) Aplicación del artículo 16 bis del RD 147/2023.

(4) Expediente con algunos recintos de pastos permanentes ubicados en espacios protegidos donde la carga ganadera mínima será 0,1 UGM/ha.

Puede verificar la integridad de una copia de este documento mediante la lectura del código QR adjunto o mediante el acceso a la dirección <https://ws050.juntadeandalucia.es/verificarFirma> indicando el código de VERIFICACIÓN

FIRMADO POR	JUAN JOSE SOLER GARCIA	20/02/2025	
	ROCIO GUIJARRO MILLAN		
VERIFICACIÓN	Pk2jmQ3ESFH4J84V5UNKP32UXX5TB9	PÁG. 1097/1379	



APELLIDOS Y NOMBRE / RAZÓN SOCIAL

GUARDEÑO JIMENEZ JOSE JULIO

NIF
****8876*

EXPEDIENTE
1068685

RESOLUCIÓN
DENEGACIÓN DE LA AYUDA

DATOS DE MANTENIMIENTO UNIDADES

<u>GRUPO DE PAGO</u>	<u>Sup. Dec. Admisible</u>	<u>Sup. Propuesta</u>	<u>Sobredecl.</u>	<u>% Sobredecl.</u>
ZONAS DE LIMITACIONES ESPECIFICAS	0,00	0,00	0,00	0,00

APLICACIÓN DE REDUCCIONES Y PENALIZACIONES (%)

<u>Criterios de subvencionabilidad (1)</u>	<u>Presentación tardía</u>	<u>Omisión declaración</u>	<u>Condicionabilidad</u>
100,00	0,00	0,00	0,00

IMPORTE (Euros)

<u>Calculado(2)</u>	<u>Reducción</u>	<u>Penalización</u>	<u>Reducción Penalización (3)</u>	<u>Penalización adicional</u>	<u>Propuesto</u>	<u>FEADER</u>	<u>MAPA</u>	<u>CAPADR</u>
0,00 €	0,00 €	0,00 €	0,00 €	0,00 €	0,00 €	0,00 €	0,00 €	0,00 €
<u>Importe Unitario:</u>	128,00 €	<u>Nuevo Importe Unitario:</u>	0,00 €					

INCIDENCIAS

INCIDENCIA DESCRIPCIÓN

2454	Solicitante de intervención 6613 cuyo regimen de afiliacion a la SS no es ni el sistema especial agrario(cuenta ajena) ni autonomo con actividad agraria.
74018	Productor que no es agricultor a título principal, según los datos del ejercicio fiscal n-1 y seguridad socia.
74051	Solicitante de intervención 6613, que no declara ningun recinto en zona desfavorecida.
74053	Importe inferior a 100 Euros

(1) Con incidencias que retienen pago o deniegan el expediente.

(2) Se calcula sobre superficie declarada admisible.

(3) Aplicación del artículo 16 bis del RD 147/2023.

(4) Expediente con algunos recintos de pastos permanentes ubicados en espacios protegidos donde la carga ganadera mínima será 0,1 UGM/ha.

Puede verificar la integridad de una copia de este documento mediante la lectura del código QR adjunto o mediante el acceso a la dirección <https://ws050.juntadeandalucia.es/verificarFirma> indicando el código de VERIFICACIÓN

FIRMADO POR	JUAN JOSE SOLER GARCIA	20/02/2025	
	ROCIO GUIJARRO MILLAN		
VERIFICACIÓN	Pk2jmQ3ESFH4J84V5UNKP32UXX5TB9	PÁG. 1098/1379	



APELLIDOS Y NOMBRE / RAZÓN SOCIAL

MARTÍN MADRID JOSÉ ANTONIO

NIF
****0108*

EXPEDIENTE
1224987

RESOLUCIÓN
DENEGACIÓN DE LA AYUDA

DATOS DE MANTENIMIENTO UNIDADES

<u>GRUPO DE PAGO</u>	<u>Sup. Dec. Admisible</u>	<u>Sup. Propuesta</u>	<u>Sobredecl.</u>	<u>% Sobredecl.</u>
ZONAS DE LIMITACIONES ESPECIFICAS	0,00	0,00	0,00	0,00

APLICACIÓN DE REDUCCIONES Y PENALIZACIONES (%)

<u>Criterios de subvencionabilidad (1)</u>	<u>Presentación tardía</u>	<u>Omisión declaración</u>	<u>Condicionabilidad</u>
100,00	0,00	0,00	0,00

IMPORTE (Euros)

<u>Calculado(2)</u>	<u>Reducción</u>	<u>Penalización</u>	<u>Reducción Penalización (3)</u>	<u>Penalización adicional</u>	<u>Propuesto</u>	<u>FEADER</u>	<u>MAPA</u>	<u>CAPADR</u>
0,00 €	0,00 €	0,00 €	0,00 €	0,00 €	0,00 €	0,00 €	0,00 €	0,00 €
<u>Importe Unitario:</u>	128,00 €	<u>Nuevo Importe Unitario:</u>	0,00 €					

INCIDENCIAS

INCIDENCIA DESCRIPCIÓN

- 74051 Solicitante de intervención 6613, que no declara ningun recinto en zona desfavorecida.
- 74053 Importe inferior a 100 Euros

(1) Con incidencias que retienen pago o deniegan el expediente.

(2) Se calcula sobre superficie declarada admisible.

(3) Aplicación del artículo 16 bis del RD 147/2023.

(4) Expediente con algunos recintos de pastos permanentes ubicados en espacios protegidos donde la carga ganadera mínima será 0,1 UGM/ha.

Puede verificar la integridad de una copia de este documento mediante la lectura del código QR adjunto o mediante el acceso a la dirección <https://ws050.juntadeandalucia.es/verificarFirma> indicando el código de VERIFICACIÓN

FIRMADO POR	JUAN JOSE SOLER GARCIA ROCIO GUIJARRO MILLAN	20/02/2025	
VERIFICACIÓN	Pk2jmQ3ESFH4J84V5UNKP32UXX5TB9	PÁG. 1099/1379	



APELLIDOS Y NOMBRE / RAZÓN SOCIAL

MATAS MEGIAS JERONIMO

NIF
****1022*

EXPEDIENTE
1219292

RESOLUCIÓN
DENEGACIÓN DE LA AYUDA

DATOS DE MANTENIMIENTO UNIDADES

<u>GRUPO DE PAGO</u>	<u>Sup. Dec. Admisible</u>	<u>Sup. Propuesta</u>	<u>Sobredecl.</u>	<u>% Sobredecl.</u>
ZONAS DE LIMITACIONES ESPECIFICAS	0,00	0,00	0,00	0,00

APLICACIÓN DE REDUCCIONES Y PENALIZACIONES (%)

<u>Criterios de subvencionabilidad (1)</u>	<u>Presentación tardía</u>	<u>Omisión declaración</u>	<u>Condicionabilidad</u>
100,00	0,00	0,00	0,00

IMPORTE (Euros)

<u>Calculado(2)</u>	<u>Reducción</u>	<u>Penalización</u>	<u>Reducción Penalización (3)</u>	<u>Penalización adicional</u>	<u>Propuesto</u>	<u>FEADER</u>	<u>MAPA</u>	<u>CAPADR</u>
0,00 €	0,00 €	0,00 €	0,00 €	0,00 €	0,00 €	0,00 €	0,00 €	0,00 €
<u>Importe Unitario:</u>	128,00 €	<u>Nuevo Importe Unitario:</u>	0,00 €					

INCIDENCIAS

INCIDENCIA DESCRIPCIÓN

74051	Solicitante de intervención 6613, que no declara ningun recinto en zona desfavorecida.
74053	Importe inferior a 100 Euros

(1) Con incidencias que retienen pago o deniegan el expediente.

(2) Se calcula sobre superficie declarada admisible.

(3) Aplicación del artículo 16 bis del RD 147/2023.

(4) Expediente con algunos recintos de pastos permanentes ubicados en espacios protegidos donde la carga ganadera mínima será 0,1 UGM/ha.

Puede verificar la integridad de una copia de este documento mediante la lectura del código QR adjunto o mediante el acceso a la dirección <https://ws050.juntadeandalucia.es/verificarFirma> indicando el código de VERIFICACIÓN

FIRMADO POR	JUAN JOSE SOLER GARCIA	20/02/2025	
	ROCIO GUIJARRO MILLAN		
VERIFICACIÓN	Pk2jmQ3ESFH4J84V5UNKP32UXX5TB9	PÁG. 1100/1379	



APELLIDOS Y NOMBRE / RAZÓN SOCIAL

PAEZ ROLDAN FRANCISCO JAVIER

NIF

****3820*

EXPEDIENTE

1149117

RESOLUCIÓN

DENEGACIÓN DE LA AYUDA

DATOS DE MANTENIMIENTO UNIDADES

<u>GRUPO DE PAGO</u>	<u>Sup. Dec. Admisible</u>	<u>Sup. Propuesta</u>	<u>Sobredecl.</u>	<u>% Sobredecl.</u>
ZONAS DE LIMITACIONES ESPECIFICAS	0,00	0,00	0,00	0,00

APLICACIÓN DE REDUCCIONES Y PENALIZACIONES (%)

<u>Criterios de subvencionabilidad (1)</u>	<u>Presentación tardía</u>	<u>Omisión declaración</u>	<u>Condicionalidad</u>
100,00	0,00	0,00	0,00

IMPORTE (Euros)

<u>Calculado(2)</u>	<u>Reducción</u>	<u>Penalización</u>	<u>Reducción Penalización (3)</u>	<u>Penalización adicional</u>	<u>Propuesto</u>	<u>FEADER</u>	<u>MAPA</u>	<u>CAPADR</u>
0,00 €	0,00 €	0,00 €	0,00 €	0,00 €	0,00 €	0,00 €	0,00 €	0,00 €
<u>Importe Unitario:</u>	128,00 €	<u>Nuevo Importe Unitario:</u>	0,00 €					

INCIDENCIAS

INCIDENCIA DESCRIPCIÓN

219	Superficie bruta de cruce en un recinto en una misma solicitud supera superficie total que el SIGPAC establece para él. Recinto:29-095-025-00050-00001 Cultivo:101138 OLIVAR-HOJIBLANCA Secano Suma de superficies declaradas para este recinto por el solicitante (Áreas):493 Superficie SIGPAC total para el recinto (Áreas):492 Exceso de superficie declarada (Hectáreas):0,01 Recinto:29-095-025-00050-00001 Cultivo:101138 OLIVAR-HOJIBLANCA Secano Suma de superficies declaradas para este recinto por el solicitante (Áreas):493 Superficie SIGPAC total para el recinto (Áreas):492 Exceso de superficie declarada (Hectáreas):0,01
3790	Recinto declarado inactivo Recinto:14-037-004-00262-00005 Cultivo: -
74051	Solicitante de intervención 6613, que no declara ningun recinto en zona desfavorecida.
74053	Importe inferior a 100 Euros

(1) Con incidencias que retienen pago o deniegan el expediente.

(2) Se calcula sobre superficie declarada admisible.

(3) Aplicación del artículo 16 bis del RD 147/2023.

(4) Expediente con algunos recintos de pastos permanentes ubicados en espacios protegidos donde la carga ganadera mínima será 0,1 UGM/ha.

Puede verificar la integridad de una copia de este documento mediante la lectura del código QR adjunto o mediante el acceso a la dirección <https://ws050.juntadeandalucia.es/verificarFirma> indicando el código de VERIFICACIÓN

FIRMADO POR	JUAN JOSE SOLER GARCIA	20/02/2025	
	ROCIO GUIJARRO MILLAN		
VERIFICACIÓN	Pk2jmQ3ESFH4J84V5UNKP32UXX5TB9	PÁG. 1101/1379	



APELLIDOS Y NOMBRE / RAZÓN SOCIAL

PEREZ GARCIA MATEO

NIF
****0360*

EXPEDIENTE
1010051

RESOLUCIÓN
DENEGACIÓN DE LA AYUDA

DATOS DE MANTENIMIENTO UNIDADES

<u>GRUPO DE PAGO</u>	<u>Sup. Dec. Admisible</u>	<u>Sup. Propuesta</u>	<u>Sobredecl.</u>	<u>% Sobredecl.</u>
ZONAS DE LIMITACIONES ESPECIFICAS	0,00	0,00	0,00	0,00

APLICACIÓN DE REDUCCIONES Y PENALIZACIONES (%)

<u>Criterios de subvencionabilidad (1)</u>	<u>Presentación tardía</u>	<u>Omisión declaración</u>	<u>Condicionabilidad</u>
100,00	0,00	0,00	0,00

IMPORTE (Euros)

<u>Calculado(2)</u>	<u>Reducción</u>	<u>Penalización</u>	<u>Reducción Penalización (3)</u>	<u>Penalización adicional</u>	<u>Propuesto</u>	<u>FEADER</u>	<u>MAPA</u>	<u>CAPADR</u>
0,00 €	0,00 €	0,00 €	0,00 €	0,00 €	0,00 €	0,00 €	0,00 €	0,00 €
<u>Importe Unitario:</u>	128,00 €	<u>Nuevo Importe Unitario:</u>	0,00 €					

INCIDENCIAS

INCIDENCIA DESCRIPCIÓN

74018	Productor que no es agricultor a título principal, según los datos del ejercicio fiscal n-1 y seguridad socia.
74051	Solicitante de intervención 6613, que no declara ningun recinto en zona desfavorecida.
74053	Importe inferior a 100 Euros

(1) Con incidencias que retienen pago o deniegan el expediente.

(2) Se calcula sobre superficie declarada admisible.

(3) Aplicación del artículo 16 bis del RD 147/2023.

(4) Expediente con algunos recintos de pastos permanentes ubicados en espacios protegidos donde la carga ganadera mínima será 0,1 UGM/ha.

Puede verificar la integridad de una copia de este documento mediante la lectura del código QR adjunto o mediante el acceso a la dirección <https://ws050.juntadeandalucia.es/verificarFirma> indicando el código de VERIFICACIÓN

FIRMADO POR	JUAN JOSE SOLER GARCIA	20/02/2025	
	ROCIO GUIJARRO MILLAN		
VERIFICACIÓN	Pk2jmQ3ESFH4J84V5UNKP32UXX5TB9	PÁG. 1102/1379	



APELLIDOS Y NOMBRE / RAZÓN SOCIAL

RODRIGUEZ DEL RIO FRANCISCO

NIF

****5812*

EXPEDIENTE

1205388

RESOLUCIÓN

DENEGACIÓN DE LA AYUDA

DATOS DE MANTENIMIENTO UNIDADES

GRUPO DE PAGO	Sup. Dec. Admisible	Sup. Propuesta	Sobredecl.	% Sobredecl.
ZONAS DE LIMITACIONES ESPECIFICAS	0,00	0,00	0,00	0,00

APLICACIÓN DE REDUCCIONES Y PENALIZACIONES (%)

Criterios de subvencionabilidad (1)	Presentación tardía	Omisión declaración	Condicionalidad
100,00	0,00	0,00	0,00

IMPORTE (Euros)

Calculado(2)	Reducción	Penalización	Reducción Penalización (3)	Penalización adicional	Propuesto	FEADER	MAPA	CAPADR
0,00 €	0,00 €	0,00 €	0,00 €	0,00 €	0,00 €	0,00 €	0,00 €	0,00 €
Importe Unitario:	128,00 €	Nuevo Importe Unitario:	0,00 €					

INCIDENCIAS

INCIDENCIA DESCRIPCIÓN

- 74051 Solicitante de intervención 6613, que no declara ningun recinto en zona desfavorecida.
- 74053 Importe inferior a 100 Euros
- 86022 Verifica que determinados recintos declarados por el expte para la operación, no se corresponde con la ZONA DESFAVORECIDA. Y no ha sido solicitada la operación análoga o correspondiente.
 Recinto:29-040-024-00024-00001 Cultivo:101138 OLIVAR-HOJIBLANCA Secano Operación correcta del recinto:6613.1
 Recinto:29-040-024-00024-00022 Cultivo:62000 PASTOS PERMANENTES DE 5 O MAS AÑOS-SIN VARIEDAD Secano Operación correcta del recinto:6613.1
 Recinto:29-040-024-00024-00031 Cultivo:62000 PASTOS PERMANENTES DE 5 O MAS AÑOS-SIN VARIEDAD Secano Operación correcta del recinto:6613.1
 Recinto:29-040-024-00024-00035 Cultivo:62000 PASTOS PERMANENTES DE 5 O MAS AÑOS-SIN VARIEDAD Secano Operación correcta del recinto:6613.1
 Recinto:29-040-024-00024-00040 Cultivo:62000 PASTOS PERMANENTES DE 5 O MAS AÑOS-SIN VARIEDAD Secano Operación correcta del recinto:6613.1
 Recinto:29-040-024-00024-00041 Cultivo:62000 PASTOS PERMANENTES DE 5 O MAS AÑOS-SIN VARIEDAD Secano Operación correcta del recinto:6613.1
 Recinto:29-040-024-00024-00042 Cultivo:20000 BARBECHO TRADICIONAL-SIN VARIEDAD Secano Operación correcta del recinto:6613.1
- 86121 Recinto superficie forrajera que no realiza la actividad de producción de pastoreo.
 Recinto:29-040-001-00012-00009 Cultivo:62000 PASTOS PERMANENTES DE 5 O MAS AÑOS-SIN VARIEDAD Secano Actividad Agraria del recinto:2
- 86122 Recinto superficie forrajera que realiza la actividad de producción de pastoreo y no declara el o los códigos del Registro de Explotaciones Ganaderas de Andalucía, REGA.
 Recinto:29-040-001-00011-00002 Cultivo:62000 PASTOS PERMANENTES DE 5 O MAS AÑOS-SIN VARIEDAD Secano
 Recinto:29-040-001-00012-00009 Cultivo:62000 PASTOS PERMANENTES DE 5 O MAS AÑOS-SIN VARIEDAD Secano
 Recinto:29-040-024-00024-00040 Cultivo:62000 PASTOS PERMANENTES DE 5 O MAS AÑOS-SIN VARIEDAD Secano
 Recinto:29-040-024-00024-00041 Cultivo:62000 PASTOS PERMANENTES DE 5 O MAS AÑOS-SIN VARIEDAD Secano
 Recinto:29-040-034-00007-00003 Cultivo:63000 PASTOS DE MENOS DE 5 AÑOS-SIN VARIEDAD Secano
- 86124 Recinto de forrajera para Cálculo de Carga Ganadera que No pertenece a Explotación.
 Recinto:29-040-001-00011-00002 Cultivo:62000 PASTOS PERMANENTES DE 5 O MAS AÑOS-SIN VARIEDAD Secano
 Recinto:29-040-001-00012-00009 Cultivo:62000 PASTOS PERMANENTES DE 5 O MAS AÑOS-SIN VARIEDAD Secano
 Recinto:29-040-024-00024-00040 Cultivo:62000 PASTOS PERMANENTES DE 5 O MAS AÑOS-SIN VARIEDAD Secano
 Recinto:29-040-024-00024-00041 Cultivo:62000 PASTOS PERMANENTES DE 5 O MAS AÑOS-SIN VARIEDAD Secano
 Recinto:29-040-034-00007-00003 Cultivo:63000 PASTOS DE MENOS DE 5 AÑOS-SIN VARIEDAD Secano

(1) Con incidencias que retienen pago o deniegan el expediente.

(2) Se calcula sobre superficie declarada admisible.

(3) Aplicación del artículo 16 bis del RD 147/2023.

(4) Expediente con algunos recintos de pastos permanentes ubicados en espacios protegidos donde la carga ganadera mínima será 0,1 UGM/ha.

Puede verificar la integridad de una copia de este documento mediante la lectura del código QR adjunto o mediante el acceso a la dirección <https://ws050.juntadeandalucia.es/verificarFirma> indicando el código de VERIFICACIÓN

FIRMADO POR	JUAN JOSE SOLER GARCIA	20/02/2025
	ROCIO GUIJARRO MILLAN	
VERIFICACIÓN	Pk2jmQ3ESFH4J84V5UNKP32UXX5TB9	PÁG. 1103/1379





APELLIDOS Y NOMBRE / RAZÓN SOCIAL

RODRÍGUEZ MORENO RAQUEL

NIF
****3227*

EXPEDIENTE
1096646

RESOLUCIÓN
DENEGACIÓN DE LA AYUDA

DATOS DE MANTENIMIENTO UNIDADES

<u>GRUPO DE PAGO</u>	<u>Sup. Dec. Admisible</u>	<u>Sup. Propuesta</u>	<u>Sobredecl.</u>	<u>% Sobredecl.</u>
ZONAS DE LIMITACIONES ESPECIFICAS	0,00	0,00	0,00	0,00

APLICACIÓN DE REDUCCIONES Y PENALIZACIONES (%)

<u>Criterios de subvencionabilidad (1)</u>	<u>Presentación tardía</u>	<u>Omisión declaración</u>	<u>Condicionabilidad</u>
100,00	0,00	0,00	0,00

IMPORTE (Euros)

<u>Calculado(2)</u>	<u>Reducción</u>	<u>Penalización</u>	<u>Reducción Penalización (3)</u>	<u>Penalización adicional</u>	<u>Propuesto</u>	<u>FEADER</u>	<u>MAPA</u>	<u>CAPADR</u>
0,00 €	0,00 €	0,00 €	0,00 €	0,00 €	0,00 €	0,00 €	0,00 €	0,00 €
<u>Importe Unitario:</u>	128,00 €	<u>Nuevo Importe Unitario:</u>	0,00 €					

INCIDENCIAS

INCIDENCIA DESCRIPCIÓN

2454	Solicitante de intervención 6613 cuyo regimen de afiliacion a la SS no es ni el sistema especial agrario(cuenta ajena) ni autonomo con actividad agraria.
74018	Productor que no es agricultor a título principal, según los datos del ejercicio fiscal n-1 y seguridad socia.
74051	Solicitante de intervención 6613, que no declara ningun recinto en zona desfavorecida.
74053	Importe inferior a 100 Euros

(1) Con incidencias que retienen pago o deniegan el expediente.

(2) Se calcula sobre superficie declarada admisible.

(3) Aplicación del artículo 16 bis del RD 147/2023.

(4) Expediente con algunos recintos de pastos permanentes ubicados en espacios protegidos donde la carga ganadera mínima será 0,1 UGM/ha.

Puede verificar la integridad de una copia de este documento mediante la lectura del código QR adjunto o mediante el acceso a la dirección <https://ws050.juntadeandalucia.es/verificarFirma> indicando el código de VERIFICACIÓN

FIRMADO POR	JUAN JOSE SOLER GARCIA	20/02/2025
	ROCIO GUIJARRO MILLAN	
VERIFICACIÓN	Pk2jmQ3ESFH4J84V5UNKP32UXX5TB9	PÁG. 1104/1379





APELLIDOS Y NOMBRE / RAZÓN SOCIAL

RODRÍGUEZ PORRAS MIGUEL

NIF
****4216*

EXPEDIENTE
1096746

RESOLUCIÓN
DENEGACIÓN DE LA AYUDA

DATOS DE MANTENIMIENTO UNIDADES

<u>GRUPO DE PAGO</u>	<u>Sup. Dec. Admisible</u>	<u>Sup. Propuesta</u>	<u>Sobredecl.</u>	<u>% Sobredecl.</u>
ZONAS DE LIMITACIONES ESPECIFICAS	0,00	0,00	0,00	0,00

APLICACIÓN DE REDUCCIONES Y PENALIZACIONES (%)

<u>Criterios de subvencionabilidad (1)</u>	<u>Presentación tardía</u>	<u>Omisión declaración</u>	<u>Condicionabilidad</u>
100,00	0,00	0,00	0,00

IMPORTE (Euros)

<u>Calculado(2)</u>	<u>Reducción</u>	<u>Penalización</u>	<u>Reducción Penalización (3)</u>	<u>Penalización adicional</u>	<u>Propuesto</u>	<u>FEADER</u>	<u>MAPA</u>	<u>CAPADR</u>
0,00 €	0,00 €	0,00 €	0,00 €	0,00 €	0,00 €	0,00 €	0,00 €	0,00 €
<u>Importe Unitario:</u>	128,00 €	<u>Nuevo Importe Unitario:</u>	0,00 €					

INCIDENCIAS

INCIDENCIA DESCRIPCIÓN

2454	Solicitante de intervención 6613 cuyo regimen de afiliacion a la SS no es ni el sistema especial agrario(cuenta ajena) ni autonomo con actividad agraria.
74018	Productor que no es agricultor a título principal, según los datos del ejercicio fiscal n-1 y seguridad socia.
74051	Solicitante de intervención 6613, que no declara ningun recinto en zona desfavorecida.
74053	Importe inferior a 100 Euros

(1) Con incidencias que retienen pago o deniegan el expediente.

(2) Se calcula sobre superficie declarada admisible.

(3) Aplicación del artículo 16 bis del RD 147/2023.

(4) Expediente con algunos recintos de pastos permanentes ubicados en espacios protegidos donde la carga ganadera mínima será 0,1 UGM/ha.

Puede verificar la integridad de una copia de este documento mediante la lectura del código QR adjunto o mediante el acceso a la dirección <https://ws050.juntadeandalucia.es/verificarFirma> indicando el código de VERIFICACIÓN

FIRMADO POR	JUAN JOSE SOLER GARCIA	20/02/2025	
	ROCIO GUIJARRO MILLAN		
VERIFICACIÓN	Pk2jmQ3ESFH4J84V5UNKP32UXX5TB9	PÁG. 1105/1379	



APELLIDOS Y NOMBRE / RAZÓN SOCIAL

RODRIGUEZ SANTIAGO CRISTINA

NIF
****0696*

EXPEDIENTE
1224860

RESOLUCIÓN
DENEGACIÓN DE LA AYUDA

DATOS DE MANTENIMIENTO UNIDADES

<u>GRUPO DE PAGO</u>	<u>Sup. Dec. Admisible</u>	<u>Sup. Propuesta</u>	<u>Sobredecl.</u>	<u>% Sobredecl.</u>
ZONAS DE LIMITACIONES ESPECIFICAS	0,00	0,00	0,00	0,00

APLICACIÓN DE REDUCCIONES Y PENALIZACIONES (%)

<u>Criterios de subvencionabilidad (1)</u>	<u>Presentación tardía</u>	<u>Omisión declaración</u>	<u>Condicionalidad</u>
100,00	0,00	0,00	0,00

IMPORTE (Euros)

<u>Calculado(2)</u>	<u>Reducción</u>	<u>Penalización</u>	<u>Reducción Penalización (3)</u>	<u>Penalización adicional</u>	<u>Propuesto</u>	<u>FEADER</u>	<u>MAPA</u>	<u>CAPADR</u>
0,00 €	0,00 €	0,00 €	0,00 €	0,00 €	0,00 €	0,00 €	0,00 €	0,00 €
<u>Importe Unitario:</u>	128,00 €	<u>Nuevo Importe Unitario:</u>	0,00 €					

INCIDENCIAS

INCIDENCIA DESCRIPCIÓN

2454	Solicitante de intervención 6613 cuyo regimen de afiliacion a la SS no es ni el sistema especial agrario(cuenta ajena) ni autonomo con actividad agraria.
2455	Solicitantes de intervención 6613 sin datos de IRPF n-1.(Art 4 Orden 14/04/2016).
3790	Recinto declarado inactivo Recinto:29-004-004-00072-00002 Cultivo: -
74018	Productor que no es agricultor a titulo principal, según los datos del ejercicio fiscal n-1 y seguridad socia.
74051	Solicitante de intervención 6613, que no declara ningun recinto en zona desfavorecida.
74053	Importe inferior a 100 Euros

(1) Con incidencias que retienen pago o deniegan el expediente.

(2) Se calcula sobre superficie declarada admisible.

(3) Aplicación del artículo 16 bis del RD 147/2023.

(4) Expediente con algunos recintos de pastos permanentes ubicados en espacios protegidos donde la carga ganadera mínima será 0,1 UGM/ha.

Puede verificar la integridad de una copia de este documento mediante la lectura del código QR adjunto o mediante el acceso a la dirección <https://ws050.juntadeandalucia.es/verificarFirma> indicando el código de VERIFICACIÓN

FIRMADO POR	JUAN JOSE SOLER GARCIA	20/02/2025	
	ROCIO GUIJARRO MILLAN		
VERIFICACIÓN	Pk2jmQ3ESFH4J84V5UNKP32UXX5TB9	PÁG. 1106/1379	



APELLIDOS Y NOMBRE / RAZÓN SOCIAL

RODRIGUEZ SANTIAGO PATRICIA

NIF
****9456*

EXPEDIENTE
1225247

RESOLUCIÓN
DENEGACIÓN DE LA AYUDA

DATOS DE MANTENIMIENTO UNIDADES

<u>GRUPO DE PAGO</u>	<u>Sup. Dec. Admisible</u>	<u>Sup. Propuesta</u>	<u>Sobredecl.</u>	<u>% Sobredecl.</u>
ZONAS DE LIMITACIONES ESPECIFICAS	0,00	0,00	0,00	0,00

APLICACIÓN DE REDUCCIONES Y PENALIZACIONES (%)

<u>Criterios de subvencionabilidad (1)</u>	<u>Presentación tardía</u>	<u>Omisión declaración</u>	<u>Condicionabilidad</u>
100,00	0,00	0,00	0,00

IMPORTE (Euros)

<u>Calculado(2)</u>	<u>Reducción</u>	<u>Penalización</u>	<u>Reducción Penalización (3)</u>	<u>Penalización adicional</u>	<u>Propuesto</u>	<u>FEADER</u>	<u>MAPA</u>	<u>CAPADR</u>
0,00 €	0,00 €	0,00 €	0,00 €	0,00 €	0,00 €	0,00 €	0,00 €	0,00 €
<u>Importe Unitario:</u>	128,00 €	<u>Nuevo Importe Unitario:</u>	0,00 €					

INCIDENCIAS

INCIDENCIA DESCRIPCIÓN

2454	Solicitante de intervención 6613 cuyo regimen de afiliacion a la SS no es ni el sistema especial agrario(cuenta ajena) ni autonomo con actividad agraria.
74018	Productor que no es agricultor a título principal, según los datos del ejercicio fiscal n-1 y seguridad socia.
74051	Solicitante de intervención 6613, que no declara ningun recinto en zona desfavorecida.
74053	Importe inferior a 100 Euros

(1) Con incidencias que retienen pago o deniegan el expediente.

(2) Se calcula sobre superficie declarada admisible.

(3) Aplicación del artículo 16 bis del RD 147/2023.

(4) Expediente con algunos recintos de pastos permanentes ubicados en espacios protegidos donde la carga ganadera mínima será 0,1 UGM/ha.

Puede verificar la integridad de una copia de este documento mediante la lectura del código QR adjunto o mediante el acceso a la dirección <https://ws050.juntadeandalucia.es/verificarFirma> indicando el código de VERIFICACIÓN

FIRMADO POR	JUAN JOSE SOLER GARCIA	20/02/2025	
	ROCIO GUIJARRO MILLAN		
VERIFICACIÓN	Pk2jmQ3ESFH4J84V5UNKP32UXX5TB9	PÁG. 1107/1379	



APELLIDOS Y NOMBRE / RAZÓN SOCIAL

ROMERO TORO MANUEL

NIF

****9641*

EXPEDIENTE

1210089

RESOLUCIÓN

DENEGACIÓN DE LA AYUDA

DATOS DE MANTENIMIENTO UNIDADES

<u>GRUPO DE PAGO</u>	<u>Sup. Dec. Admisible</u>	<u>Sup. Propuesta</u>	<u>Sobredecl.</u>	<u>% Sobredecl.</u>
ZONAS DE LIMITACIONES ESPECIFICAS	0,00	0,00	0,00	0,00

APLICACIÓN DE REDUCCIONES Y PENALIZACIONES (%)

<u>Criterios de subvencionabilidad (1)</u>	<u>Presentación tardía</u>	<u>Omisión declaración</u>	<u>Condicionabilidad</u>
100,00	0,00	0,00	0,00

IMPORTE (Euros)

<u>Calculado(2)</u>	<u>Reducción</u>	<u>Penalización</u>	<u>Reducción Penalización (3)</u>	<u>Penalización adicional</u>	<u>Propuesto</u>	<u>FEADER</u>	<u>MAPA</u>	<u>CAPADR</u>
0,00 €	0,00 €	0,00 €	0,00 €	0,00 €	0,00 €	0,00 €	0,00 €	0,00 €
<u>Importe Unitario:</u>	128,00 €	<u>Nuevo Importe Unitario:</u>	0,00 €					

INCIDENCIAS

INCIDENCIA DESCRIPCIÓN

226	Recinto abandonado según SIGPAC por el que solicita alguna ayuda/práctica. Recinto:29-073-020-00170-00001 Cultivo:101010 OLIVAR-PICUAL Secano
3790	Recinto declarado inactivo Recinto:29-073-018-00015-00001 Cultivo: - Recinto:29-073-018-00017-00001 Cultivo: - Recinto:29-073-023-00009-00001 Cultivo: - Recinto:29-073-023-00086-00009 Cultivo: - Recinto:29-073-024-00001-00004 Cultivo: - Recinto:29-073-024-00001-00017 Cultivo: - Recinto:29-073-024-00001-00018 Cultivo: - Recinto:29-073-024-00001-00020 Cultivo: - Recinto:29-073-024-00001-00021 Cultivo: -
74051	Solicitante de intervención 6613, que no declara ningun recinto en zona desfavorecida.
74053	Importe inferior a 100 Euros
74336	Recinto con uso declarado o cultivo declarado NO válido Recinto:29-073-024-00001-00010 Cultivo:62000 PASTOS PERMANENTES DE 5 O MAS AÑOS-SIN VARIEDAD Secano Uso Siggac:FO Recinto:29-073-024-00001-00011 Cultivo:62000 PASTOS PERMANENTES DE 5 O MAS AÑOS-SIN VARIEDAD Secano Uso Siggac:FO

(1) Con incidencias que retienen pago o deniegan el expediente.

(2) Se calcula sobre superficie declarada admisible.

(3) Aplicación del artículo 16 bis del RD 147/2023.

(4) Expediente con algunos recintos de pastos permanentes ubicados en espacios protegidos donde la carga ganadera mínima será 0,1 UGM/ha.

Puede verificar la integridad de una copia de este documento mediante la lectura del código QR adjunto o mediante el acceso a la dirección <https://ws050.juntadeandalucia.es/verificarFirma> indicando el código de VERIFICACIÓN

FIRMADO POR	JUAN JOSE SOLER GARCIA	20/02/2025	
	ROCIO GUIJARRO MILLAN		
VERIFICACIÓN	Pk2jmQ3ESFH4J84V5UNKP32UXX5TB9	PÁG. 1108/1379	



APELLIDOS Y NOMBRE / RAZÓN SOCIAL

ROSA ARRABAL ANTONIO MANUEL

NIF

****2335*

EXPEDIENTE

1060987

RESOLUCIÓN

DENEGACIÓN DE LA AYUDA

DATOS DE MANTENIMIENTO UNIDADES

<u>GRUPO DE PAGO</u>	<u>Sup. Dec. Admisible</u>	<u>Sup. Propuesta</u>	<u>Sobredecl.</u>	<u>% Sobredecl.</u>
ZONAS DE LIMITACIONES ESPECIFICAS	0,00	0,00	0,00	0,00

APLICACIÓN DE REDUCCIONES Y PENALIZACIONES (%)

<u>Criterios de subvencionabilidad (1)</u>	<u>Presentación tardía</u>	<u>Omisión declaración</u>	<u>Condicionalidad</u>
100,00	0,00	0,00	0,00

IMPORTE (Euros)

<u>Calculado(2)</u>	<u>Reducción</u>	<u>Penalización</u>	<u>Reducción adicional (3)</u>	<u>Penalización adicional</u>	<u>Propuesto</u>	<u>FEADER</u>	<u>MAPA</u>	<u>CAPADR</u>
0,00 €	0,00 €	0,00 €	0,00 €	0,00 €	0,00 €	0,00 €	0,00 €	0,00 €
<u>Importe Unitario:</u>	128,00 €	<u>Nuevo Importe Unitario:</u>	0,00 €					

INCIDENCIAS

INCIDENCIA DESCRIPCIÓN

8104	Control por Monitorización sin resultado concluyente tras revisión semiautomática. Requiere aporte de información adicional (fotos geo.) Recinto:29-012-001-00190-00030 Cultivo:52000 VEZA-SIN VARIEDAD
74051	Solicitante de intervención 6613, que no declara ningun recinto en zona desfavorecida.
74053	Importe inferior a 100 Euros
86122	Recinto superficie forrajera que realiza la actividad de producción de pastoreo y no declara el o los códigos del Registro de Explotaciones Ganaderas de Andalucía, REGA. Recinto:29-015-148-00008-00011 Cultivo:62000 PASTOS PERMANENTES DE 5 O MAS AÑOS-SIN VARIEDAD Secano Recinto:29-015-148-00008-00012 Cultivo:62000 PASTOS PERMANENTES DE 5 O MAS AÑOS-SIN VARIEDAD Secano Recinto:29-015-148-00008-00014 Cultivo:62000 PASTOS PERMANENTES DE 5 O MAS AÑOS-SIN VARIEDAD Secano
86124	Recinto de forrajera para Cálculo de Carga Ganadera que No pertenece a Explotación. Recinto:29-015-148-00008-00011 Cultivo:62000 PASTOS PERMANENTES DE 5 O MAS AÑOS-SIN VARIEDAD Secano Recinto:29-015-148-00008-00012 Cultivo:62000 PASTOS PERMANENTES DE 5 O MAS AÑOS-SIN VARIEDAD Secano Recinto:29-015-148-00008-00014 Cultivo:62000 PASTOS PERMANENTES DE 5 O MAS AÑOS-SIN VARIEDAD Secano

(1) Con incidencias que retienen pago o deniegan el expediente.

(2) Se calcula sobre superficie declarada admisible.

(3) Aplicación del artículo 16 bis del RD 147/2023.

(4) Expediente con algunos recintos de pastos permanentes ubicados en espacios protegidos donde la carga ganadera mínima será 0,1 UGM/ha.

Puede verificar la integridad de una copia de este documento mediante la lectura del código QR adjunto o mediante el acceso a la dirección <https://ws050.juntadeandalucia.es/verificarFirma> indicando el código de VERIFICACIÓN

FIRMADO POR	JUAN JOSE SOLER GARCIA	20/02/2025	
	ROCIO GUIJARRO MILLAN		
VERIFICACIÓN	Pk2jmQ3ESFH4J84V5UNKP32UXX5TB9	PÁG. 1109/1379	



APELLIDOS Y NOMBRE / RAZÓN SOCIAL

VEGAS PALOMO ANTONIO

NIF

****2848*

EXPEDIENTE

1176231

RESOLUCIÓN

DENEGACIÓN DE LA AYUDA

DATOS DE MANTENIMIENTO UNIDADES

<u>GRUPO DE PAGO</u>	<u>Sup. Dec. Admisible</u>	<u>Sup. Propuesta</u>	<u>Sobredecl.</u>	<u>% Sobredecl.</u>
ZONAS DE LIMITACIONES ESPECIFICAS	0,00	0,00	0,00	0,00

APLICACIÓN DE REDUCCIONES Y PENALIZACIONES (%)

<u>Criterios de subvencionabilidad (1)</u>	<u>Presentación tardía</u>	<u>Omisión declaración</u>	<u>Condicionabilidad</u>
100,00	0,00	0,00	0,00

IMPORTE (Euros)

<u>Calculado(2)</u>	<u>Reducción</u>	<u>Penalización</u>	<u>Reducción Penalización (3)</u>	<u>Penalización adicional</u>	<u>Propuesto</u>	<u>FEADER</u>	<u>MAPA</u>	<u>CAPADR</u>
0,00 €	0,00 €	0,00 €	0,00 €	0,00 €	0,00 €	0,00 €	0,00 €	0,00 €
<u>Importe Unitario:</u>	128,00 €	<u>Nuevo Importe Unitario:</u>	0,00 €					

INCIDENCIAS

INCIDENCIA DESCRIPCIÓN

74051	Solicitante de intervención 6613, que no declara ningun recinto en zona desfavorecida.
74053	Importe inferior a 100 Euros

(1) Con incidencias que retienen pago o deniegan el expediente.

(2) Se calcula sobre superficie declarada admisible.

(3) Aplicación del artículo 16 bis del RD 147/2023.

(4) Expediente con algunos recintos de pastos permanentes ubicados en espacios protegidos donde la carga ganadera mínima será 0,1 UGM/ha.

Puede verificar la integridad de una copia de este documento mediante la lectura del código QR adjunto o mediante el acceso a la dirección <https://ws050.juntadeandalucia.es/verificarFirma> indicando el código de VERIFICACIÓN

FIRMADO POR	JUAN JOSE SOLER GARCIA ROCIO GUIJARRO MILLAN	20/02/2025	
VERIFICACIÓN	Pk2jmQ3ESFH4J84V5UNKP32UXX5TB9	PÁG. 1110/1379	

**SEVILLA****APELLIDOS Y NOMBRE / RAZÓN SOCIAL**
AGUILAR VIDALLACH FRANCISCO JAVIER**NIF**
****1752***EXPEDIENTE**
1049441**RESOLUCIÓN**
DENEGACIÓN DE LA AYUDA**DATOS DE MANTENIMIENTO UNIDADES**

GRUPO DE PAGO	Sup. Dec. Admisible	Sup. Propuesta	Sobredecl.	% Sobredecl.
ZONAS DE LIMITACIONES ESPECIFICAS	0,00	0,00	0,00	0,00

APLICACIÓN DE REDUCCIONES Y PENALIZACIONES (%)

Criterios de subvencionabilidad (1)	Presentación tardía	Omisión declaración	Condicionidad
100,00	0,00	0,00	0,00

IMPORTE (Euros)

Calculado(2)	Reducción	Penalización	Reducción Penalización (3)	Penalización adicional	Propuesto	FEADER	MAPA	CAPADR
0,00 €	0,00 €	0,00 €	0,00 €	0,00 €	0,00 €	0,00 €	0,00 €	0,00 €
Importe Unitario:	128,00 €	Nuevo Importe Unitario:	0,00 €					

RECINTOS PROPUESTOS

REF.	REFERENCIA SIGPAC	CULTIVO	S/R	USO SIGPAC	Sup. Dec. admisible	Sup. Campo	Sup. Determ.	Sup. Propuesta
-1855923	41-104-010-00041-0002	ARROZ	R		2,65		2,65	2,65
1700000004640344	41-104-010-00083-0002	ARROZ	R		5,07		5,07	5,07
1700000004640347	41-104-010-00041-0002	ARROZ	R		3,94		3,94	3,94
1700000005869096	41-104-010-00045-0001	BARBECHO TRADICIONAL	R		3,79		3,79	3,79
1700000005869097	41-104-010-00047-0002	ARROZ	R		3,70		3,70	3,70

INCIDENCIAS**INCIDENCIA DESCRIPCIÓN**

- 3795 Recinto declarado con una situación de riesgo de abandono.
Recinto:41-104-010-00045-00001 Cultivo: -
- 74018 Productor que no es agricultor a título principal, según los datos del ejercicio fiscal n-1 y seguridad socia.
- 74053 Importe inferior a 100 Euros

Datos considerados para el Cálculo de la Carga Ganadera del expediente

Superficie determinada para Cálculo Carga Ganadera: 0,00 ha
Carga Ganadera del Expediente: 0,00 ugm/ha

Incidenias de carga ganadera**INCIDENCIA DESCRIPCIÓN**

- 86132 Recinto superficie forrajera que no realiza la actividad de producción de pastoreo.
Recinto:41-104-010-00045-00001 Cultivo:20000 BARBECHO TRADICIONAL-SIN VARIEDAD Regadio

(1) Con incidencias que retienen pago o deniegan el expediente.

(2) Se calcula sobre superficie declarada admisible.

(3) Aplicación del artículo 16 bis del RD 147/2023.

(4) Expediente con algunos recintos de pastos permanentes ubicados en espacios protegidos donde la carga ganadera mínima será 0,1 UGM/ha.

Puede verificar la integridad de una copia de este documento mediante la lectura del código QR adjunto o mediante el acceso a la dirección <https://ws050.juntadeandalucia.es/verificarFirma> indicando el código de VERIFICACIÓN

FIRMADO POR	JUAN JOSE SOLER GARCIA ROCIO GUIJARRO MILLAN	20/02/2025	
VERIFICACIÓN	Pk2jmQ3ESFH4J84V5UNKP32UXX5TB9	PÁG. 1111/1379	

**APELLIDOS Y NOMBRE / RAZÓN SOCIAL**

AGUILERA HIDALGO MARIA ISABEL

NIF

****0997*

EXPEDIENTE

1055229

RESOLUCIÓN

DENEGACIÓN DE LA AYUDA

DATOS DE MANTENIMIENTO UNIDADES

GRUPO DE PAGO	Sup. Dec. Admisible	Sup. Propuesta	Sobredecl.	% Sobredecl.
ZONAS DE LIMITACIONES ESPECIFICAS	0,00	0,00	0,00	0,00

APLICACIÓN DE REDUCCIONES Y PENALIZACIONES (%)

Criterios de subvencionabilidad (1)	Presentación tardía	Omisión declaración	Condicionalidad
100,00	0,00	0,00	0,00

IMPORTE (Euros)

Calculado(2)	Reducción	Penalización	Reducción Penalización (3)	Penalización adicional	Propuesto	FEADER	MAPA	CAPADR
0,00 €	0,00 €	0,00 €	0,00 €	0,00 €	0,00 €	0,00 €	0,00 €	0,00 €
Importe Unitario:	128,00 €	Nuevo Importe Unitario:	0,00 €					

INCIDENCIAS**INCIDENCIA DESCRIPCIÓN**

74051	Solicitante de intervención 6613, que no declara ningun recinto en zona desfavorecida.
74053	Importe inferior a 100 Euros
86022	Verifica que determinados recintos declarados por el expte para la operación, no se corresponde con la ZONA DESFAVORECIDA. Y no ha sido solicitada la operación análoga o correspondiente. Recinto:41-049-004-00014-00001 Cultivo:206004 NARANJO-NAVELINA Regadío Operación correcta del recinto:6613.2 Recinto:41-049-004-00036-00002 Cultivo:101027 OLIVAR-ARBOSANA Secano Operación correcta del recinto:6613.2 Recinto:41-049-004-00038-00001 Cultivo:101027 OLIVAR-ARBOSANA Regadío Operación correcta del recinto:6613.2 Recinto:41-049-004-09000-00002 Cultivo:206004 NARANJO-NAVELINA Regadío Operación correcta del recinto:6613.2 Recinto:41-049-005-00027-00001 Cultivo:33189 GIRASOL-P64LP130 Regadío Operación correcta del recinto:6613.2 Recinto:41-049-005-00359-00001 Cultivo:101003 OLIVAR-ARBEQUINA Regadío Operación correcta del recinto:6613.2 Recinto:41-049-005-00381-00002 Cultivo:33189 GIRASOL-P64LP130 Regadío Operación correcta del recinto:6613.2

(1) Con incidencias que retienen pago o deniegan el expediente.

(2) Se calcula sobre superficie declarada admisible.

(3) Aplicación del artículo 16 bis del RD 147/2023.

(4) Expediente con algunos recintos de pastos permanentes ubicados en espacios protegidos donde la carga ganadera mínima será 0,1 UGM/ha.

Puede verificar la integridad de una copia de este documento mediante la lectura del código QR adjunto o mediante el acceso a la dirección <https://ws050.juntadeandalucia.es/verificarFirma> indicando el código de VERIFICACIÓN

FIRMADO POR	JUAN JOSE SOLER GARCIA	20/02/2025
	ROCIO GUIJARRO MILLAN	
VERIFICACIÓN	Pk2jmQ3ESFH4J84V5UNKP32UXX5TB9	PÁG. 1112/1379



**APPELLIDOS Y NOMBRE / RAZÓN SOCIAL**

ALCARAZ MUÑOZ CONCEPCION

NIF

****6285*

EXPEDIENTE

1070253

RESOLUCIÓN

DENEGACIÓN DE LA AYUDA

DATOS DE MANTENIMIENTO UNIDADES

GRUPO DE PAGO	Sup. Dec. Admisible	Sup. Propuesta	Sobredecl.	% Sobredecl.
ZONAS DE LIMITACIONES ESPECIFICAS	0,00	0,00	0,00	0,00

APLICACIÓN DE REDUCCIONES Y PENALIZACIONES (%)

Criterios de subvencionabilidad (1)	Presentación tardía	Omisión declaración	Condicionidad
100,00	0,00	0,00	0,00

IMPORTE (Euros)

Calculado(2)	Reducción	Penalización	Reducción Penalización (3)	Penalización adicional	Propuesto	FEADER	MAPA	CAPADR
0,00 €	0,00 €	0,00 €	0,00 €	0,00 €	0,00 €	0,00 €	0,00 €	0,00 €
Importe Unitario:	128,00 €	Nuevo Importe Unitario:	0,00 €					

RECINTOS PROPUESTOS

REF.	REFERENCIA SIGPAC	CULTIVO	S/R	USO SIGPAC	Sup. Dec. admisible	Sup. Campo	Sup. Determ.	Sup. Propuesta
1700000005598944	41-104-012-00057-0001	ARROZ	R		4,77		4,77	4,77

INCIDENCIAS**INCIDENCIA DESCRIPCIÓN**

74018	Productor que no es agricultor a título principal, según los datos del ejercicio fiscal n-1 y seguridad socia.
74053	Importe inferior a 100 Euros

(1) Con incidencias que retienen pago o deniegan el expediente.

(2) Se calcula sobre superficie declarada admisible.

(3) Aplicación del artículo 16 bis del RD 147/2023.

(4) Expediente con algunos recintos de pastos permanentes ubicados en espacios protegidos donde la carga ganadera mínima será 0,1 UGM/ha.

Puede verificar la integridad de una copia de este documento mediante la lectura del código QR adjunto o mediante el acceso a la dirección <https://ws050.juntadeandalucia.es/verificarFirma> indicando el código de VERIFICACIÓN

FIRMADO POR	JUAN JOSE SOLER GARCIA ROCIO GUIJARRO MILLAN	20/02/2025	
VERIFICACIÓN	Pk2jmQ3ESFH4J84V5UNKP32UXX5TB9	PÁG. 1113/1379	

**APELLIDOS Y NOMBRE / RAZÓN SOCIAL**

ALEGRE GARAMENDI EUSTAQUIO

NIF

****0645*

EXPEDIENTE

1029072

RESOLUCIÓN

CONCESIÓN DE LA AYUDA

DATOS DE MANTENIMIENTO UNIDADES

GRUPO DE PAGO	Sup. Dec. Admisible	Sup. Propuesta	Sobredecl.	% Sobredecl.
ZONAS DE LIMITACIONES ESPECIFICAS	33,41	33,30	0,11	0,33

APLICACIÓN DE REDUCCIONES Y PENALIZACIONES (%)

Criterios de subvencionabilidad (1)	Presentación tardía	Omisión declaración	Condicionalidad
0,00	0,00	0,00	0,00

IMPORTE (Euros)

Calculado(2)	Reducción	Penalización	Reducción Penalización (3)	Penalización adicional	Propuesto	FEADER	MAPA	CAPADR
2.816,00 €	9,27 €	0,00 €	0,00 €	0,00 €	2.806,73 €	2.385,72 €	275,34 €	145,67 €
Importe Unitario:	128,00 €	Nuevo Importe Unitario:	84,29 €					

RECINTOS PROPUESTOS

REF.	REFERENCIA SIGPAC	CULTIVO	S/R	USO SIGPAC	Sup. Dec. admisible	Sup. Campo	Sup. Determ.	Sup. Propuesta
-1986789	41-079-030-00513-0027	GIRASOL	R		1,73		1,73	1,73
-1204190	41-079-020-09001-0012	ARROZ	R		0,11		0,11	0,00
-1204189	41-079-020-00020-0002	ARROZ	R		0,10		0,10	0,10
1700000005402088	41-079-020-00520-0001	ARROZ	R		1,61		1,61	1,61
1700000005402089	41-079-030-00525-0030	ARROZ	R		2,82		2,82	2,82
1700000005402090	41-079-020-00519-0018	ARROZ	R		3,43		3,43	3,43
1700000005402091	41-079-030-00517-0022	ARROZ	R		10,67		10,67	10,67
1700000005402092	41-079-030-00513-0027	BARBECHO TRADICIONAL	R		8,04		8,04	8,04
1700000005402093	41-079-030-00513-0031	ARROZ	R		4,90		4,90	4,90

INCIDENCIAS**INCIDENCIA DESCRIPCIÓN**

242 Recinto pendiente de acreditación de titularidad.
Recinto:41-079-020-09001-00012 Cultivo:80112 ARROZ-HISPALONG Regadío

Datos considerados para el Cálculo de la Carga Ganadera del expediente

Superficie determinada para Cálculo Carga Ganadera: 0,00 ha
Carga Ganadera del Expediente: 0,00 ugm/ha

Incidentes de carga ganadera**INCIDENCIA DESCRIPCIÓN**

86132 Recinto superficie forrajera que no realiza la actividad de producción de pastoreo.
Recinto:41-079-030-00513-00027 Cultivo:20000 BARBECHO TRADICIONAL-SIN VARIEDAD Regadío

(1) Con incidencias que retienen pago o deniegan el expediente.

(2) Se calcula sobre superficie declarada admisible.

(3) Aplicación del artículo 16 bis del RD 147/2023.

(4) Expediente con algunos recintos de pastos permanentes ubicados en espacios protegidos donde la carga ganadera mínima será 0,1 UGM/ha.

Puede verificar la integridad de una copia de este documento mediante la lectura del código QR adjunto o mediante el acceso a la dirección <https://ws050.juntadeandalucia.es/verificarFirma> indicando el código de VERIFICACIÓN

FIRMADO POR	JUAN JOSE SOLER GARCIA	20/02/2025	
	ROCIO GUIJARRO MILLAN		
VERIFICACIÓN	Pk2jmQ3ESFH4J84V5UNKP32UXX5TB9	PÁG. 1114/1379	



APELLIDOS Y NOMBRE / RAZÓN SOCIAL

ALONSO DIAZ BERNARDO

NIF
****1050*

EXPEDIENTE
1058010

RESOLUCIÓN
CONCESIÓN DE LA AYUDA

DATOS DE MANTENIMIENTO UNIDADES

GRUPO DE PAGO	Sup. Dec. Admisible	Sup. Propuesta	Sobredecl.	% Sobredecl.
ZONAS DE LIMITACIONES ESPECIFICAS	0,80	0,80	0,00	0,00

APLICACIÓN DE REDUCCIONES Y PENALIZACIONES (%)

Criterios de subvencionabilidad (1)	Presentación tardía	Omisión declaración	Condicionalidad
0,00	0,00	0,00	0,00

IMPORTE (Euros)

Calculado(2)	Reducción	Penalización	Reducción Penalización (3)	Penalización adicional	Propuesto	FEADER	MAPA	CAPADR
102,40 €	0,00 €	0,00 €	0,00 €	0,00 €	102,40 €	87,04 €	5,31 €	10,05 €
Importe Unitario:	128,00 €	Nuevo Importe Unitario:	128,00 €					

RECINTOS PROPUESTOS

REF.	REFERENCIA SIGPAC	CULTIVO	S/R	USO SIGPAC	Sup. Dec. admisible	Sup. Campo	Sup. Determ.	Sup. Propuesta
5511674	21-040-011-00016-0001	OLIVAR	S		0,80		0,80	0,80

(1) Con incidencias que retienen pago o deniegan el expediente.

(2) Se calcula sobre superficie declarada admisible.

(3) Aplicación del artículo 16 bis del RD 147/2023.

(4) Expediente con algunos recintos de pastos permanentes ubicados en espacios protegidos donde la carga ganadera mínima será 0,1 UGM/ha.

Puede verificar la integridad de una copia de este documento mediante la lectura del código QR adjunto o mediante el acceso a la dirección <https://ws050.juntadeandalucia.es/verificarFirma> indicando el código de VERIFICACIÓN

FIRMADO POR	JUAN JOSE SOLER GARCIA ROCIO GUIJARRO MILLAN	20/02/2025	
VERIFICACIÓN	Pk2jmQ3ESFH4J84V5UNKP32UXX5TB9	PÁG. 1115/1379	

**APELLIDOS Y NOMBRE / RAZÓN SOCIAL**

ANISIMOVA OLENA

NIF

****5861*

EXPEDIENTE

1262981

RESOLUCIÓN

CONCESIÓN DE LA AYUDA

DATOS DE MANTENIMIENTO UNIDADES

GRUPO DE PAGO	Sup. Dec. Admisible	Sup. Propuesta	Sobredecl.	% Sobredecl.
ZONAS DE LIMITACIONES ESPECIFICAS	146,49	146,49	0,00	0,00

APLICACIÓN DE REDUCCIONES Y PENALIZACIONES (%)

Criterios de subvencionabilidad (1)	Presentación tardía	Omisión declaración	Condicionalidad
0,00	0,00	0,00	0,00

IMPORTE (Euros)

Calculado(2)	Reducción	Penalización	Reducción Penalización (3)	Penalización adicional	Propuesto	FEADER	MAPA	CAPADR
2.816,00 €	0,00 €	0,00 €	0,00 €	0,00 €	2.816,00 €	2.393,60 €	146,15 €	276,25 €
Importe Unitario:	128,00 €	Nuevo Importe Unitario:	19,22 €					

RECINTOS PROPUESTOS

REF.	REFERENCIA SIGPAC	CULTIVO	S/R	USO SIGPAC	Sup. Dec. admisible	Sup. Campo	Sup. Determ.	Sup. Propuesta
5286476	41-012-041-00003-0002	ALPISTE	S		146,49		146,49	146,49

(1) Con incidencias que retienen pago o deniegan el expediente.

(2) Se calcula sobre superficie declarada admisible.

(3) Aplicación del artículo 16 bis del RD 147/2023.

(4) Expediente con algunos recintos de pastos permanentes ubicados en espacios protegidos donde la carga ganadera mínima será 0,1 UGM/ha.

Puede verificar la integridad de una copia de este documento mediante la lectura del código QR adjunto o mediante el acceso a la dirección <https://ws050.juntadeandalucia.es/verificarFirma> indicando el código de VERIFICACIÓN

FIRMADO POR	JUAN JOSE SOLER GARCIA	20/02/2025
	ROCIO GUIJARRO MILLAN	
VERIFICACIÓN	Pk2jmQ3ESFH4J84V5UNKP32UXX5TB9	PÁG. 1116/1379



**APELLIDOS Y NOMBRE / RAZÓN SOCIAL**

APARICIO BIZCOCHO FRANCISCO JAVIER

NIF

****4553*

EXPEDIENTE

1109654

RESOLUCIÓN

DENEGACIÓN DE LA AYUDA

DATOS DE MANTENIMIENTO UNIDADES**GRUPO DE PAGO**
ZONAS DE LIMITACIONES ESPECIFICAS**Sup. Dec.
Admisible**
0,00**Sup.
Propuesta**
0,00**Sobredecl.**
0,00**% Sobredecl.**
0,00**APLICACIÓN DE REDUCCIONES Y PENALIZACIONES (%)**

Criterios de subvencionabilidad (1)	Presentación tardía	Omisión declaración	Condicionalidad
100,00	0,00	0,00	0,00

IMPORTE (Euros)

Calculado(2)	Reducción	Penalización	Reducción Penalización (3)	Penalización adicional	Propuesto	FEADER	MAPA	CAPADR
0,00 €	0,00 €	0,00 €	0,00 €	0,00 €	0,00 €	0,00 €	0,00 €	0,00 €
Importe Unitario:	128,00 €	Nuevo Importe Unitario:	0,00 €					

RECINTOS PROPUESTOS

REF.	REFERENCIA SIGPAC	CULTIVO	S/R	USO SIGPAC	Sup. Dec. admisible	Sup. Campo	Sup. Determ.	Sup. Propuesta
-1230414	41-079-024-06005-0001	BARBECHO TRADICIONAL	S		2,68		2,68	2,68
-1230007	41-079-024-00008-0002	BARBECHO TRADICIONAL	S		0,02		0,02	0,02
1700000007200712	41-079-024-00008-0001	BARBECHO TRADICIONAL	S		0,14		0,14	0,14
1700000007200716	41-079-029-00006-0053	ARROZ	R		1,48		1,48	1,48
1700000007200717	41-079-029-00006-0052	ARROZ	R		4,03		4,03	4,03
1700000007200718	41-079-029-00006-0027	ARROZ	R		8,86		8,86	8,86
1700000007200719	41-079-029-00006-0044	ARROZ	R		4,87		4,87	4,87
1700000007200720	41-079-029-00006-0023	TRITICALE	R		3,87		3,87	3,87
1700000007200721	41-079-029-00006-0024	GUISANTES	R		3,10		3,10	3,10
1700000007200722	41-079-029-00006-0019	TRIGO BLANDO	R		0,97		0,97	0,97
1700000007200723	41-079-029-00006-0021	TRIGO BLANDO	R		2,43		2,43	2,43
1700000007200724	41-079-029-00006-0009	ARROZ	R		2,42		2,42	2,42

INCIDENCIAS**INCIDENCIA DESCRIPCIÓN**

- 74018 Productor que no es agricultor a título principal, según los datos del ejercicio fiscal n-1 y seguridad socia.
74053 Importe inferior a 100 Euros

Datos considerados para el Cálculo de la Carga Ganadera del expediente

Superficie determinada para Cálculo Carga Ganadera: 0,00 ha
Carga Ganadera del Expediente: 0,00 ugm/ha

Incidencias de carga ganadera**INCIDENCIA DESCRIPCIÓN**

- 86132 Recinto superficie forrajera que no realiza la actividad de producción de pastoreo.
Recinto:41-079-024-06005-00001 Cultivo:20000 BARBECHO TRADICIONAL-SIN VARIEDAD Secano
Recinto:41-079-024-00008-00002 Cultivo:20000 BARBECHO TRADICIONAL-SIN VARIEDAD Secano
Recinto:41-079-024-00008-00001 Cultivo:20000 BARBECHO TRADICIONAL-SIN VARIEDAD Secano

(1) Con incidencias que retienen pago o deniegan el expediente.

(2) Se calcula sobre superficie declarada admisible.

(3) Aplicación del artículo 16 bis del RD 147/2023.

(4) Expediente con algunos recintos de pastos permanentes ubicados en espacios protegidos donde la carga ganadera mínima será 0,1 UGM/ha.

Puede verificar la integridad de una copia de este documento mediante la lectura del código QR adjunto o mediante el acceso a la dirección <https://ws050.juntadeandalucia.es/verificarFirma> indicando el código de VERIFICACIÓN

FIRMADO POR

JUAN JOSE SOLER GARCIA

20/02/2025

ROCIO GUIJARRO MILLAN

VERIFICACIÓN

Pk2jmQ3ESFH4J84V5UNKP32UXX5TB9

PÁG. 1117/1379



**APELLIDOS Y NOMBRE / RAZÓN SOCIAL**

ARANDA MACARRO INMACULADA

NIF

***9365*

EXPEDIENTE

1158905

RESOLUCIÓN

DENEGACIÓN DE LA AYUDA

DATOS DE MANTENIMIENTO UNIDADES

GRUPO DE PAGO	Sup. Dec. Admisible	Sup. Propuesta	Sobredecl.	% Sobredecl.
ZONAS DE LIMITACIONES ESPECIFICAS	0,00	0,00	0,00	0,00

APLICACIÓN DE REDUCCIONES Y PENALIZACIONES (%)

Criterios de subvencionabilidad (1)	Presentación tardía	Omisión declaración	Condicionalidad
100,00	0,00	0,00	0,00

IMPORTE (Euros)

Calculado(2)	Reducción	Penalización	Reducción Penalización (3)	Penalización adicional	Propuesto	FEADER	MAPA	CAPADR
0,00 €	0,00 €	0,00 €	0,00 €	0,00 €	0,00 €	0,00 €	0,00 €	0,00 €
Importe Unitario:	128,00 €	Nuevo Importe Unitario:	0,00 €					

RECINTOS PROPUESTOS

REF.	REFERENCIA SIGPAC	CULTIVO	S/R	USO SIGPAC	Sup. Dec. admisible	Sup. Campo	Sup. Determ.	Sup. Propuesta
6843877	41-104-003-00006-0004	ARROZ	R		1,05		1,05	1,05
6843890	41-104-003-00006-0005	ARROZ	R		8,49		8,49	8,49
7453951	41-104-003-00006-0004	ARROZ	R		4,00		4,00	4,00
7453952	41-104-003-00006-0004	ARROZ	R		2,76		2,76	2,76
1700000006671861	41-104-003-00006-0004	ARROZ	R		9,68		9,68	9,68

INCIDENCIAS**INCIDENCIA DESCRIPCIÓN**

2454	Solicitante de intervención 6613 cuyo regimen de afiliacion a la SS no es ni el sistema especial agrario(cuenta ajena) ni autonomo con actividad agraria.
74018	Productor que no es agricultor a título principal, según los datos del ejercicio fiscal n-1 y seguridad socia.
74053	Importe inferior a 100 Euros

(1) Con incidencias que retienen pago o deniegan el expediente.

(2) Se calcula sobre superficie declarada admisible.

(3) Aplicación del artículo 16 bis del RD 147/2023.

(4) Expediente con algunos recintos de pastos permanentes ubicados en espacios protegidos donde la carga ganadera mínima será 0,1 UGM/ha.

Puede verificar la integridad de una copia de este documento mediante la lectura del código QR adjunto o mediante el acceso a la dirección <https://ws050.juntadeandalucia.es/verificarFirma> indicando el código de VERIFICACIÓN

FIRMADO POR	JUAN JOSE SOLER GARCIA	20/02/2025
	ROCIO GUIJARRO MILLAN	
VERIFICACIÓN	Pk2jmQ3ESFH4J84V5UNKP32UXX5TB9	PÁG. 1118/1379



**APELLIDOS Y NOMBRE / RAZÓN SOCIAL**

ARIAS GARCIA FRANCISCO JAVIER

NIF

****6167*

EXPEDIENTE

1019483

RESOLUCIÓN

DENEGACIÓN DE LA AYUDA

DATOS DE MANTENIMIENTO UNIDADES**GRUPO DE PAGO**
ZONAS DE LIMITACIONES ESPECIFICAS

Sup. Dec. Admisible	Sup. Propuesta	Sobredecl.	% Sobredecl.
0,00	0,00	0,00	0,00

APLICACIÓN DE REDUCCIONES Y PENALIZACIONES (%)

Criterios de subvencionabilidad (1)	Presentación tardía	Omisión declaración	Condicionalidad
100,00	0,00	0,00	0,00

IMPORTE (Euros)

Calculado(2)	Reducción	Penalización	Reducción Penalización (3)	Penalización adicional	Propuesto	FEADER	MAPA	CAPADR
0,00 €	0,00 €	0,00 €	0,00 €	0,00 €	0,00 €	0,00 €	0,00 €	0,00 €
Importe Unitario:	128,00 €	Nuevo Importe Unitario:	0,00 €					

RECINTOS PROPUESTOS

REF.	REFERENCIA SIGPAC	CULTIVO	S/R	USO SIGPAC	Sup. Dec. admisible	Sup. Campo	Sup. Determ.	Sup. Propuesta
-1497320	41-012-049-00167-0001	ARROZ	R		0,73		0,73	0,73
-1497301	41-012-049-00214-0002	ARROZ	R		4,67		4,67	4,67
5836133	41-012-049-00160-0001	ARROZ	R		2,38		2,38	2,38
7511918	41-104-009-00027-0001	BARBECHO TRADICIONAL	R		2,56		2,56	2,56
1700000004471773	41-012-049-00153-0001	ARROZ	R		4,68		4,68	4,68
1700000004690997	41-012-049-00161-0001	ARROZ	R		2,49		2,49	2,49
1700000006759715	41-012-049-00152-0001	COLZA	R		3,61		3,61	3,61
1700000006759716	41-012-049-00219-0001	COLZA	R		1,08		1,08	1,08
1700000006759718	41-012-049-00167-0001	ARROZ	R		4,00		4,00	4,00
1700000006759719	41-012-049-00232-0001	ARROZ	R		4,73		4,73	4,73
1700000006759720	41-104-009-00027-0001	ARROZ	R		6,55		6,55	6,55

INCIDENCIAS**INCIDENCIA DESCRIPCIÓN**

- 3795 Recinto declarado con una situación de riesgo de abandono.
Recinto:41-104-009-00027-00001 Cultivo: -
- 74018 Productor que no es agricultor a título principal, según los datos del ejercicio fiscal n-1 y seguridad socia.
- 74053 Importe inferior a 100 Euros

Datos considerados para el Cálculo de la Carga Ganadera del expediente

Superficie determinada para Cálculo Carga Ganadera: 0,00 ha
Carga Ganadera del Expediente: 0,00 ugm/ha

Incidentes de carga ganadera**INCIDENCIA DESCRIPCIÓN**

- 86132 Recinto superficie forrajera que no realiza la actividad de producción de pastoreo.
Recinto:41-104-009-00027-00001 Cultivo:20000 BARBECHO TRADICIONAL-SIN VARIEDAD Regadío

(1) Con incidencias que retienen pago o deniegan el expediente.

(2) Se calcula sobre superficie declarada admisible.

(3) Aplicación del artículo 16 bis del RD 147/2023.

(4) Expediente con algunos recintos de pastos permanentes ubicados en espacios protegidos donde la carga ganadera mínima será 0,1 UGM/ha.

Puede verificar la integridad de una copia de este documento mediante la lectura del código QR adjunto o mediante el acceso a la dirección <https://ws050.juntadeandalucia.es/verificarFirma> indicando el código de VERIFICACIÓN

FIRMADO POR

JUAN JOSE SOLER GARCIA

20/02/2025

ROCIO GUIJARRO MILLAN

VERIFICACIÓN

Pk2jmQ3ESFH4J84V5UNKP32UX5TB9

PÁG. 1119/1379



**APELLIDOS Y NOMBRE / RAZÓN SOCIAL**

ARIAS GARCIA JESUS

NIF

****3000*

EXPEDIENTE

1023504

RESOLUCIÓN

DENEGACIÓN DE LA AYUDA

DATOS DE MANTENIMIENTO UNIDADES**GRUPO DE PAGO**

ZONAS DE LIMITACIONES ESPECIFICAS

**Sup. Dec.
Admisible**

0,00

**Sup.
Propuesta**

0,00

Sobredecl.

0,00

% Sobredecl.

0,00

APLICACIÓN DE REDUCCIONES Y PENALIZACIONES (%)

Criterios de subvencionabilidad (1)	Presentación tardía	Omisión declaración	Condicionalidad
100,00	0,00	0,00	0,00

IMPORTE (Euros)

Calculado(2)	Reducción	Penalización	Reducción Penalización (3)	Penalización adicional	Propuesto	FEADER	MAPA	CAPADR
0,00 €	0,00 €	0,00 €	0,00 €	0,00 €	0,00 €	0,00 €	0,00 €	0,00 €
Importe Unitario:	128,00 €	Nuevo Importe Unitario:	0,00 €					

RECINTOS PROPUESTOS

REF.	REFERENCIA SIGPAC	CULTIVO	S/R	USO SIGPAC	Sup. Dec. admisible	Sup. Campo	Sup. Determ.	Sup. Propuesta
-1958398	41-104-009-00027-0001	BARBECHO TRADICIONAL	R		1,31		1,31	1,31
-1762818	41-012-049-00167-0001	ARROZ	R		0,73		0,73	0,73
-1497141	41-012-049-00167-0001	ARROZ	R		4,00		4,00	4,00
-1496868	41-012-049-00214-0002	ARROZ	R		4,67		4,67	4,67
5786478	41-012-049-00160-0001	ARROZ	R		2,39		2,39	2,39
1700000004471773	41-012-049-00153-0001	ARROZ	R		4,68		4,68	4,68
1700000004690997	41-012-049-00161-0001	ARROZ	R		2,48		2,48	2,48
1700000006760204	41-012-049-00152-0001	COLZA	R		3,62		3,62	3,62
1700000006760207	41-012-049-00232-0001	ARROZ	R		4,73		4,73	4,73
1700000006760208	41-104-009-00027-0001	ARROZ	R		7,81		7,81	7,81
1700000006760209	41-012-049-00219-0001	COLZA	R		1,07		1,07	1,07

INCIDENCIAS**INCIDENCIA DESCRIPCIÓN**

- 3795 Recinto declarado con una situación de riesgo de abandono.
Recinto:41-104-009-00027-00001 Cultivo: -
- 74018 Productor que no es agricultor a título principal, según los datos del ejercicio fiscal n-1 y seguridad socia.
- 74053 Importe inferior a 100 Euros

Datos considerados para el Cálculo de la Carga Ganadera del expediente

Superficie determinada para Cálculo Carga Ganadera: 0,00 ha

Carga Ganadera del Expediente: 0,00 ugm/ha

Incidentes de carga ganadera**INCIDENCIA DESCRIPCIÓN**

- 86132 Recinto superficie forrajera que no realiza la actividad de producción de pastoreo.
Recinto:41-104-009-00027-00001 Cultivo:20000 BARBECHO TRADICIONAL-SIN VARIEDAD Regadío

(1) Con incidencias que retienen pago o deniegan el expediente.

(2) Se calcula sobre superficie declarada admisible.

(3) Aplicación del artículo 16 bis del RD 147/2023.

(4) Expediente con algunos recintos de pastos permanentes ubicados en espacios protegidos donde la carga ganadera mínima será 0,1 UGM/ha.

Puede verificar la integridad de una copia de este documento mediante la lectura del código QR adjunto o mediante el acceso a la dirección <https://ws050.juntadeandalucia.es/verificarFirma> indicando el código de VERIFICACIÓN

FIRMADO POR

JUAN JOSE SOLER GARCIA

20/02/2025

ROCIO GUIJARRO MILLAN

VERIFICACIÓN

Pk2jmQ3ESFH4J84V5UNKP32UXX5TB9

PÁG. 1120/1379



**APELLIDOS Y NOMBRE / RAZÓN SOCIAL**

BARROSO RACERO FRANCISCO

NIF

****9426*

EXPEDIENTE

1191492

RESOLUCIÓN

DENEGACIÓN DE LA AYUDA

DATOS DE MANTENIMIENTO UNIDADES

GRUPO DE PAGO	Sup. Dec. Admisible	Sup. Propuesta	Sobredecl.	% Sobredecl.
ZONAS DE LIMITACIONES ESPECIFICAS	0,00	0,00	0,00	0,00

APLICACIÓN DE REDUCCIONES Y PENALIZACIONES (%)

Criterios de subvencionabilidad (1)	Presentación tardía	Omisión declaración	Condicionabilidad
100,00	0,00	0,00	0,00

IMPORTE (Euros)

Calculado(2)	Reducción	Penalización	Reducción Penalización (3)	Penalización adicional	Propuesto	FEADER	MAPA	CAPADR
0,00 €	0,00 €	0,00 €	0,00 €	0,00 €	0,00 €	0,00 €	0,00 €	0,00 €
Importe Unitario:	128,00 €	Nuevo Importe Unitario:	0,00 €					

INCIDENCIAS**INCIDENCIA DESCRIPCIÓN**

74018	Productor que no es agricultor a título principal, según los datos del ejercicio fiscal n-1 y seguridad socia.
74051	Solicitante de intervención 6613, que no declara ningun recinto en zona desfavorecida.
74053	Importe inferior a 100 Euros

(1) Con incidencias que retienen pago o deniegan el expediente.

(2) Se calcula sobre superficie declarada admisible.

(3) Aplicación del artículo 16 bis del RD 147/2023.

(4) Expediente con algunos recintos de pastos permanentes ubicados en espacios protegidos donde la carga ganadera mínima será 0,1 UGM/ha.

Puede verificar la integridad de una copia de este documento mediante la lectura del código QR adjunto o mediante el acceso a la dirección <https://ws050.juntadeandalucia.es/verificarFirma> indicando el código de VERIFICACIÓN

FIRMADO POR	JUAN JOSE SOLER GARCIA ROCIO GUIJARRO MILLAN	20/02/2025	
VERIFICACIÓN	Pk2jmQ3ESFH4J84V5UNKP32UXX5TB9	PÁG. 1121/1379	



APELLIDOS Y NOMBRE / RAZÓN SOCIAL

BAUTISTA GODINO JOSE MANUEL

NIF
****9832*

EXPEDIENTE
1189640

RESOLUCIÓN
DENEGACIÓN DE LA AYUDA

DATOS DE MANTENIMIENTO UNIDADES

<u>GRUPO DE PAGO</u>	<u>Sup. Dec. Admisible</u>	<u>Sup. Propuesta</u>	<u>Sobredecl.</u>	<u>% Sobredecl.</u>
ZONAS DE LIMITACIONES ESPECIFICAS	0,00	0,00	0,00	0,00

APLICACIÓN DE REDUCCIONES Y PENALIZACIONES (%)

<u>Criterios de subvencionabilidad (1)</u>	<u>Presentación tardía</u>	<u>Omisión declaración</u>	<u>Condicionidad</u>
100,00	0,00	0,00	0,00

IMPORTE (Euros)

<u>Calculado(2)</u>	<u>Reducción</u>	<u>Penalización</u>	<u>Reducción Penalización (3)</u>	<u>Penalización adicional</u>	<u>Propuesto</u>	<u>FEADER</u>	<u>MAPA</u>	<u>CAPADR</u>
0,00 €	0,00 €	0,00 €	0,00 €	0,00 €	0,00 €	0,00 €	0,00 €	0,00 €
<u>Importe Unitario:</u>	128,00 €	<u>Nuevo Importe Unitario:</u>	0,00 €					

INCIDENCIAS

INCIDENCIA DESCRIPCIÓN

- 74051 Solicitante de intervención 6613, que no declara ningun recinto en zona desfavorecida.
- 74053 Importe inferior a 100 Euros

(1) Con incidencias que retienen pago o deniegan el expediente.

(2) Se calcula sobre superficie declarada admisible.

(3) Aplicación del artículo 16 bis del RD 147/2023.

(4) Expediente con algunos recintos de pastos permanentes ubicados en espacios protegidos donde la carga ganadera mínima será 0,1 UGM/ha.

Puede verificar la integridad de una copia de este documento mediante la lectura del código QR adjunto o mediante el acceso a la dirección <https://ws050.juntadeandalucia.es/verificarFirma> indicando el código de VERIFICACIÓN

FIRMADO POR	JUAN JOSE SOLER GARCIA ROCIO GUIJARRO MILLAN	20/02/2025	
VERIFICACIÓN	Pk2jmQ3ESFH4J84V5UNKP32UXX5TB9	PÁG. 1122/1379	

**APELLIDOS Y NOMBRE / RAZÓN SOCIAL**

BAYON GARAMENDI DOLORES

NIF

****4947*

EXPEDIENTE

1222111

RESOLUCIÓN

CONCESIÓN DE LA AYUDA

DATOS DE MANTENIMIENTO UNIDADES**GRUPO DE PAGO**

ZONAS DE LIMITACIONES ESPECIFICAS

**Sup. Dec.
Admisible**

4,86

**Sup.
Propuesta**

4,86

Sobredecl.

0,00

% Sobredecl.

0,00

APLICACIÓN DE REDUCCIONES Y PENALIZACIONES (%)

Criterios de subvencionabilidad (1)	Presentación tardía	Omisión declaración	Condicionalidad
0,00	0,00	0,00	0,00

IMPORTE (Euros)

Calculado(2)	Reducción	Penalización	Reducción Penalización (3)	Penalización adicional	Propuesto	FEADER	MAPA	CAPADR
622,08 €	0,00 €	0,00 €	0,00 €	0,00 €	622,08 €	528,77 €	61,03 €	32,28 €
Importe Unitario:	128,00 €	Nuevo Importe Unitario:	128,00 €					

RECINTOS PROPUESTOS

REF.	REFERENCIA SIGPAC	CULTIVO	S/R	USO SIGPAC	Sup. Dec. admisible	Sup. Campo	Sup. Determ.	Sup. Propuesta
1700000005598942	41-079-007-00022-0002	ARROZ	R		1,00		1,00	1,00
1700000005598943	41-104-015-00016-0001	BARBECHO TRADICIONAL	R		3,86		3,86	3,86

Datos considerados para el Cálculo de la Carga Ganadera del expediente

Superficie determinada para Cálculo Carga Ganadera: 0,00 ha

Carga Ganadera del Expediente: 0,00 ugm/ha

Incidencias de carga ganadera**INCIDENCIA DESCRIPCIÓN**

- 86132 Recinto superficie forrajera que no realiza la actividad de producción de pastoreo.
 Recinto:41-104-015-00016-00001 Cultivo:20000 BARBECHO TRADICIONAL-SIN VARIEDAD Regadío

(1) Con incidencias que retienen pago o deniegan el expediente.

(2) Se calcula sobre superficie declarada admisible.

(3) Aplicación del artículo 16 bis del RD 147/2023.

(4) Expediente con algunos recintos de pastos permanentes ubicados en espacios protegidos donde la carga ganadera mínima será 0,1 UGM/ha.

Puede verificar la integridad de una copia de este documento mediante la lectura del código QR adjunto o mediante el acceso a la dirección <https://ws050.juntadeandalucia.es/verificarFirma> indicando el código de VERIFICACIÓN

FIRMADO POR	JUAN JOSE SOLER GARCIA ROCIO GUIJARRO MILLAN	20/02/2025	
VERIFICACIÓN	Pk2jmQ3ESFH4J84V5UNKP32UXX5TB9	PÁG. 1123/1379	

**APELLIDOS Y NOMBRE / RAZÓN SOCIAL**

BAYON GARAMENDI MANUEL LUIS

NIF

****2597*

EXPEDIENTE

1222143

RESOLUCIÓN

DENEGACIÓN DE LA AYUDA

DATOS DE MANTENIMIENTO UNIDADES

GRUPO DE PAGO	Sup. Dec. Admisible	Sup. Propuesta	Sobredecl.	% Sobredecl.
ZONAS DE LIMITACIONES ESPECIFICAS	0,00	0,00	0,00	0,00

APLICACIÓN DE REDUCCIONES Y PENALIZACIONES (%)

Criterios de subvencionabilidad (1)	Presentación tardía	Omisión declaración	Condicionalidad
100,00	0,00	0,00	0,00

IMPORTE (Euros)

Calculado(2)	Reducción	Penalización	Reducción Penalización (3)	Penalización adicional	Propuesto	FEADER	MAPA	CAPADR
0,00 €	0,00 €	0,00 €	0,00 €	0,00 €	0,00 €	0,00 €	0,00 €	0,00 €
Importe Unitario:	128,00 €	Nuevo Importe Unitario:	0,00 €					

RECINTOS PROPUESTOS

REF.	REFERENCIA SIGPAC	CULTIVO	S/R	USO SIGPAC	Sup. Dec. admisible	Sup. Campo	Sup. Determ.	Sup. Propuesta
7520864	41-079-004-00090-0002	MEZCLA VEZA AVENA CEBADA	R		2,86		2,86	2,86

INCIDENCIAS**INCIDENCIA DESCRIPCIÓN**

2454	Solicitante de intervención 6613 cuyo regimen de afiliacion a la SS no es ni el sistema especial agrario(cuenta ajena) ni autonomo con actividad agraria.
74018	Productor que no es agricultor a título principal, según los datos del ejercicio fiscal n-1 y seguridad socia.
74053	Importe inferior a 100 Euros

(1) Con incidencias que retienen pago o deniegan el expediente.

(2) Se calcula sobre superficie declarada admisible.

(3) Aplicación del artículo 16 bis del RD 147/2023.

(4) Expediente con algunos recintos de pastos permanentes ubicados en espacios protegidos donde la carga ganadera mínima será 0,1 UGM/ha.

Puede verificar la integridad de una copia de este documento mediante la lectura del código QR adjunto o mediante el acceso a la dirección <https://ws050.juntadeandalucia.es/verificarFirma> indicando el código de VERIFICACIÓN

FIRMADO POR	JUAN JOSE SOLER GARCIA ROCIO GUIJARRO MILLAN	20/02/2025	
VERIFICACIÓN	Pk2jmQ3ESFH4J84V5UNKP32UXX5TB9	PÁG. 1124/1379	

**APELLIDOS Y NOMBRE / RAZÓN SOCIAL**

BEJAR GUERRERO ANA MARIA

NIF

****1328*

EXPEDIENTE

1093843

RESOLUCIÓN

CONCESIÓN DE LA AYUDA

DATOS DE MANTENIMIENTO UNIDADES

GRUPO DE PAGO	Sup. Dec. Admisible	Sup. Propuesta	Sobredecl.	% Sobredecl.
ZONAS DE LIMITACIONES ESPECIFICAS	15,50	15,50	0,00	0,00

APLICACIÓN DE REDUCCIONES Y PENALIZACIONES (%)

Criterios de subvencionabilidad (1)	Presentación tardía	Omisión declaración	Condicionalidad
0,00	0,00	0,00	0,00

IMPORTE (Euros)

Calculado(2)	Reducción	Penalización	Reducción Penalización (3)	Penalización adicional	Propuesto	FEADER	MAPA	CAPADR
1.971,20 €	0,00 €	0,00 €	0,00 €	0,00 €	1.971,20 €	1.675,52 €	193,37 €	102,31 €
Importe Unitario:	128,00 €	Nuevo Importe Unitario:	127,17 €					

RECINTOS PROPUESTOS

REF.	REFERENCIA SIGPAC	CULTIVO	S/R	USO SIGPAC	Sup. Dec. admisible	Sup. Campo	Sup. Determ.	Sup. Propuesta
-1944369	41-012-049-00004-0001	BARBECHO TRADICIONAL	R		1,15		1,15	1,15
-1944346	41-012-049-00004-0001	ARROZ	R		0,65		0,65	0,65
-1776317	41-012-049-00004-0001	BARBECHO TRADICIONAL	R		1,35		1,35	1,35
-1776316	41-012-049-00004-0001	ARROZ	R		2,31		2,31	2,31
1700000005651686	41-012-049-00003-0001	ARROZ	R		8,19		8,19	8,19
1700000005651687	41-012-049-00004-0001	GUISANTES	R		1,85		1,85	1,85

INCIDENCIAS**INCIDENCIA DESCRIPCIÓN**

3795 Recinto declarado con una situación de riesgo de abandono.
Recinto:41-012-049-00004-00001 Cultivo: -

Datos considerados para el Cálculo de la Carga Ganadera del expediente

Superficie determinada para Cálculo Carga Ganadera: 0,00 ha
Carga Ganadera del Expediente: 0,00 ugm/ha

Incidenias de carga ganadera**INCIDENCIA DESCRIPCIÓN**

86132 Recinto superficie forrajera que no realiza la actividad de producción de pastoreo.
Recinto:41-012-049-00004-00001 Cultivo:20000 BARBECHO TRADICIONAL-SIN VARIEDAD Regadío
Recinto:41-012-049-00004-00001 Cultivo:20000 BARBECHO TRADICIONAL-SIN VARIEDAD Regadío

(1) Con incidencias que retienen pago o deniegan el expediente.

(2) Se calcula sobre superficie declarada admisible.

(3) Aplicación del artículo 16 bis del RD 147/2023.

(4) Expediente con algunos recintos de pastos permanentes ubicados en espacios protegidos donde la carga ganadera mínima será 0,1 UGM/ha.

Puede verificar la integridad de una copia de este documento mediante la lectura del código QR adjunto o mediante el acceso a la dirección <https://ws050.juntadeandalucia.es/verificarFirma> indicando el código de VERIFICACIÓN

FIRMADO POR	JUAN JOSE SOLER GARCIA ROCIO GUIJARRO MILLAN	20/02/2025	
VERIFICACIÓN	Pk2jmQ3ESFH4J84V5UNKP32UXX5TB9	PÁG. 1125/1379	

**APELLIDOS Y NOMBRE / RAZÓN SOCIAL**

BELTRAN BURGUERA JUAN MANUEL

NIF

****7202*

EXPEDIENTE

1169719

RESOLUCIÓN

CONCESIÓN DE LA AYUDA

DATOS DE MANTENIMIENTO UNIDADES

GRUPO DE PAGO	Sup. Dec. Admisible	Sup. Propuesta	Sobredecl.	% Sobredecl.
ZONAS DE LIMITACIONES ESPECIFICAS	48,71	48,71	0,00	0,00

APLICACIÓN DE REDUCCIONES Y PENALIZACIONES (%)

Criterios de subvencionabilidad (1)	Presentación tardía	Omisión declaración	Condicionalidad
0,00	0,00	0,00	0,00

IMPORTE (Euros)

Calculado(2)	Reducción	Penalización	Reducción Penalización (3)	Penalización adicional	Propuesto	FEADER	MAPA	CAPADR
2.816,00 €	0,00 €	0,00 €	0,00 €	0,00 €	2.816,00 €	2.393,60 €	276,25 €	146,15 €
Importe Unitario:	128,00 €	Nuevo Importe Unitario:	57,81 €					

RECINTOS PROPUESTOS

REF.	REFERENCIA SIGPAC	CULTIVO	S/R	USO SIGPAC	Sup. Dec. admisible	Sup. Campo	Sup. Determ.	Sup. Propuesta
-1516512	41-104-014-00001-0001	ARROZ	R		6,46		6,46	6,46
-1382733	41-104-006-00063-0003	ARROZ	R		9,43		9,43	9,43
6819911	41-104-014-00001-0001	ARROZ	R		2,39		2,39	2,39
1700000005844049	41-079-033-00033-0002	ARROZ	R		5,94		5,94	5,94
1700000005844050	41-104-008-00033-0002	ARROZ	R		7,05		7,05	7,05
1700000005844052	41-104-007-00012-0002	BARBECHO TRADICIONAL	R		11,58		11,58	11,58
1700000005844053	41-104-008-00017-0002	ARROZ	R		5,86		5,86	5,86

INCIDENCIAS**INCIDENCIA DESCRIPCIÓN**

3795 Recinto declarado con una situación de riesgo de abandono.
Recinto:41-104-007-00012-00002 Cultivo: -

Datos considerados para el Cálculo de la Carga Ganadera del expediente

Superficie determinada para Cálculo Carga Ganadera: 0,00 ha
Carga Ganadera del Expediente: 0,00 ugm/ha

Incidenias de carga ganadera**INCIDENCIA DESCRIPCIÓN**

86132 Recinto superficie forrajera que no realiza la actividad de producción de pastoreo.
Recinto:41-104-007-00012-00002 Cultivo:20000 BARBECHO TRADICIONAL-SIN VARIEDAD Regadío

(1) Con incidencias que retienen pago o deniegan el expediente.

(2) Se calcula sobre superficie declarada admisible.

(3) Aplicación del artículo 16 bis del RD 147/2023.

(4) Expediente con algunos recintos de pastos permanentes ubicados en espacios protegidos donde la carga ganadera mínima será 0,1 UGM/ha.

Puede verificar la integridad de una copia de este documento mediante la lectura del código QR adjunto o mediante el acceso a la dirección <https://ws050.juntadeandalucia.es/verificarFirma> indicando el código de VERIFICACIÓN

FIRMADO POR	JUAN JOSE SOLER GARCIA	20/02/2025	
	ROCIO GUIJARRO MILLAN		
VERIFICACIÓN	Pk2jmQ3ESFH4J84V5UNKP32UXX5TB9	PÁG. 1126/1379	

**APELLIDOS Y NOMBRE / RAZÓN SOCIAL**

BOIX CEBOLLA BIBIANA

NIF

****2929*

EXPEDIENTE

1196355

RESOLUCIÓN

CONCESIÓN DE LA AYUDA

DATOS DE MANTENIMIENTO UNIDADES**GRUPO DE PAGO**

ZONAS DE LIMITACIONES ESPECIFICAS

**Sup. Dec.
Admisible**

10,57

**Sup.
Propuesta**

10,57

Sobredecl.

0,00

% Sobredecl.

0,00

APLICACIÓN DE REDUCCIONES Y PENALIZACIONES (%)

Criterios de subvencionabilidad (1)	Presentación tardía	Omisión declaración	Condicionalidad
0,00	0,00	0,00	0,00

IMPORTE (Euros)

Calculado(2)	Reducción	Penalización	Reducción Penalización (3)	Penalización adicional	Propuesto	FEADER	MAPA	CAPADR
1.352,96 €	0,00 €	0,00 €	0,00 €	0,00 €	1.352,96 €	1.150,02 €	70,22 €	132,72 €
Importe Unitario:	128,00 €	Nuevo Importe Unitario:	128,00 €					

RECINTOS PROPUESTOS

REF.	REFERENCIA SIGPAC	CULTIVO	S/R	USO SIGPAC	Sup. Dec. admisible	Sup. Campo	Sup. Determ.	Sup. Propuesta
-1937401	41-104-006-00016-0001	TRIGO DURO	R		1,89		1,89	1,89
-1395119	41-104-006-00016-0001	ARROZ	R		1,90		1,90	1,90
170000005490825	41-012-018-00005-0002	TRIGO DURO	R		3,92		3,92	3,92
1700000005490826	41-104-006-00016-0001	ARROZ	R		2,86		2,86	2,86

(1) Con incidencias que retienen pago o deniegan el expediente.

(2) Se calcula sobre superficie declarada admisible.

(3) Aplicación del artículo 16 bis del RD 147/2023.

(4) Expediente con algunos recintos de pastos permanentes ubicados en espacios protegidos donde la carga ganadera mínima será 0,1 UGM/ha.

Puede verificar la integridad de una copia de este documento mediante la lectura del código QR adjunto o mediante el acceso a la dirección <https://ws050.juntadeandalucia.es/verificarFirma> indicando el código de VERIFICACIÓN

FIRMADO POR

JUAN JOSE SOLER GARCIA

20/02/2025

ROCIO GUIJARRO MILLAN

VERIFICACIÓN

Pk2jmQ3ESFH4J84V5UNKP32UXX5TB9

PÁG. 1127/1379



**APELLIDOS Y NOMBRE / RAZÓN SOCIAL**

BORJA FERRER MARIA DEL CARMEN

NIF

****5905*

EXPEDIENTE

1200007

RESOLUCIÓN

CONCESIÓN DE LA AYUDA

DATOS DE MANTENIMIENTO UNIDADES

GRUPO DE PAGO	Sup. Dec. Admisible	Sup. Propuesta	Sobredecl.	% Sobredecl.
ZONAS DE LIMITACIONES ESPECIFICAS	5,96	5,96	0,00	0,00

APLICACIÓN DE REDUCCIONES Y PENALIZACIONES (%)

Criterios de subvencionabilidad (1)	Presentación tardía	Omisión declaración	Condicionalidad
0,00	0,00	0,00	0,00

IMPORTE (Euros)

Calculado(2)	Reducción	Penalización	Reducción Penalización (3)	Penalización adicional	Propuesto	FEADER	MAPA	CAPADR
762,88 €	0,00 €	0,00 €	0,00 €	0,00 €	762,88 €	648,45 €	39,59 €	74,84 €
Importe Unitario:	128,00 €	Nuevo Importe Unitario:	128,00 €					

RECINTOS PROPUESTOS

REF.	REFERENCIA SIGPAC	CULTIVO	S/R	USO SIGPAC	Sup. Dec. admisible	Sup. Campo	Sup. Determ.	Sup. Propuesta
-1921505	41-104-008-00029-0005	ARROZ	R		0,01		0,01	0,01
-1921499	41-104-008-00092-0005	ARROZ	R		0,25		0,25	0,25
-1381993	41-104-008-00092-0005	ARROZ	R		5,45		5,45	5,45
1700000003493726	41-104-008-00029-0005	ARROZ	R		0,25		0,25	0,25

(1) Con incidencias que retienen pago o deniegan el expediente.

(2) Se calcula sobre superficie declarada admisible.

(3) Aplicación del artículo 16 bis del RD 147/2023.

(4) Expediente con algunos recintos de pastos permanentes ubicados en espacios protegidos donde la carga ganadera mínima será 0,1 UGM/ha.

Puede verificar la integridad de una copia de este documento mediante la lectura del código QR adjunto o mediante el acceso a la dirección <https://ws050.juntadeandalucia.es/verificarFirma> indicando el código de VERIFICACIÓN

FIRMADO POR

JUAN JOSE SOLER GARCIA

20/02/2025

ROCIO GUIJARRO MILLAN

VERIFICACIÓN

Pk2jmQ3ESFH4J84V5UNKP32UXX5TB9

PÁG. 1128/1379



**APELLIDOS Y NOMBRE / RAZÓN SOCIAL**

BORJA MIRAGALL ROSARIO DIANA

NIF

****4424*

EXPEDIENTE

1278400

RESOLUCIÓN

DENEGACIÓN DE LA AYUDA

DATOS DE MANTENIMIENTO UNIDADES

GRUPO DE PAGO	Sup. Dec. Admisible	Sup. Propuesta	Sobredecl.	% Sobredecl.
ZONAS DE LIMITACIONES ESPECIFICAS	0,00	0,00	0,00	0,00

APLICACIÓN DE REDUCCIONES Y PENALIZACIONES (%)

Criterios de subvencionabilidad (1)	Presentación tardía	Omisión declaración	Condicionalidad
100,00	0,00	0,00	0,00

IMPORTE (Euros)

Calculado(2)	Reducción	Penalización	Reducción Penalización (3)	Penalización adicional	Propuesto	FEADER	MAPA	CAPADR
0,00 €	0,00 €	0,00 €	0,00 €	0,00 €	0,00 €	0,00 €	0,00 €	0,00 €
Importe Unitario:	128,00 €	Nuevo Importe Unitario:	0,00 €					

RECINTOS PROPUESTOS

REF.	REFERENCIA SIGPAC	CULTIVO	S/R	USO SIGPAC	Sup. Dec. admisible	Sup. Campo	Sup. Determ.	Sup. Propuesta
-765681	41-104-010-00085-0004	MOSTAZA	R		6,52		6,52	6,52
-765675	41-104-010-00086-0004	MOSTAZA	R		1,19		1,19	1,19
170000002308531	41-104-010-00085-0004	MOSTAZA	R		2,18		2,18	2,18

INCIDENCIAS**INCIDENCIA DESCRIPCIÓN**

2454	Solicitante de intervención 6613 cuyo regimen de afiliacion a la SS no es ni el sistema especial agrario(cuenta ajena) ni autonomo con actividad agraria.
74018	Productor que no es agricultor a titulo principal, según los datos del ejercicio fiscal n-1 y seguridad socia.
74053	Importe inferior a 100 Euros

(1) Con incidencias que retienen pago o deniegan el expediente.

(2) Se calcula sobre superficie declarada admisible.

(3) Aplicación del artículo 16 bis del RD 147/2023.

(4) Expediente con algunos recintos de pastos permanentes ubicados en espacios protegidos donde la carga ganadera mínima será 0,1 UGM/ha.

Puede verificar la integridad de una copia de este documento mediante la lectura del código QR adjunto o mediante el acceso a la dirección <https://ws050.juntadeandalucia.es/verificarFirma> indicando el código de VERIFICACIÓN

FIRMADO POR	JUAN JOSE SOLER GARCIA	20/02/2025	
	ROCIO GUIJARRO MILLAN		
VERIFICACIÓN	Pk2jmQ3ESFH4J84V5UNKP32UXX5TB9	PÁG. 1129/1379	

**APELLIDOS Y NOMBRE / RAZÓN SOCIAL**

CABELLO BORRERO CRISTOBAL

NIF

****3911*

EXPEDIENTE

1075048

RESOLUCIÓN

CONCESIÓN DE LA AYUDA

DATOS DE MANTENIMIENTO UNIDADES

GRUPO DE PAGO	Sup. Dec. Admisible	Sup. Propuesta	Sobredecl.	% Sobredecl.
ZONAS DE LIMITACIONES ESPECIFICAS	5,83	5,83	0,00	0,00

APLICACIÓN DE REDUCCIONES Y PENALIZACIONES (%)

Criterios de subvencionabilidad (1)	Presentación tardía	Omisión declaración	Condicionalidad
0,00	0,00	0,00	0,00

IMPORTE (Euros)

Calculado(2)	Reducción	Penalización	Reducción Penalización (3)	Penalización adicional	Propuesto	FEADER	MAPA	CAPADR
746,24 €	0,00 €	0,00 €	0,00 €	0,00 €	746,24 €	634,30 €	38,73 €	73,21 €
Importe Unitario:	128,00 €	Nuevo Importe Unitario:	128,00 €					

RECINTOS PROPUESTOS

REF.	REFERENCIA SIGPAC	CULTIVO	S/R	USO SIGPAC	Sup. Dec. admisible	Sup. Campo	Sup. Determ.	Sup. Propuesta
1700000005160778	41-079-006-00022-0003	ALGODÓN	R		0,11		0,11	0,11
1700000005160779	41-079-006-00027-0010	ALGODÓN	R		5,72		5,72	5,72

(1) Con incidencias que retienen pago o deniegan el expediente.

(2) Se calcula sobre superficie declarada admisible.

(3) Aplicación del artículo 16 bis del RD 147/2023.

(4) Expediente con algunos recintos de pastos permanentes ubicados en espacios protegidos donde la carga ganadera mínima será 0,1 UGM/ha.

Puede verificar la integridad de una copia de este documento mediante la lectura del código QR adjunto o mediante el acceso a la dirección <https://ws050.juntadeandalucia.es/verificarFirma> indicando el código de VERIFICACIÓN

FIRMADO POR	JUAN JOSE SOLER GARCIA	20/02/2025	
	ROCIO GUIJARRO MILLAN		
VERIFICACIÓN	Pk2jmQ3ESFH4J84V5UNKP32UXX5TB9	PÁG. 1130/1379	

**APELLIDOS Y NOMBRE / RAZÓN SOCIAL**

CABELLO CALADO MANUEL

NIF

****5782*

EXPEDIENTE

1175725

RESOLUCIÓN

DENEGACIÓN DE LA AYUDA

DATOS DE MANTENIMIENTO UNIDADES

GRUPO DE PAGO	Sup. Dec. Admisible	Sup. Propuesta	Sobredecl.	% Sobredecl.
ZONAS DE LIMITACIONES ESPECIFICAS	0,00	0,00	0,00	0,00

APLICACIÓN DE REDUCCIONES Y PENALIZACIONES (%)

Criterios de subvencionabilidad (1)	Presentación tardía	Omisión declaración	Condicionalidad
100,00	0,00	0,00	0,00

IMPORTE (Euros)

Calculado(2)	Reducción	Penalización	Reducción Penalización (3)	Penalización adicional	Propuesto	FEADER	MAPA	CAPADR
0,00 €	0,00 €	0,00 €	0,00 €	0,00 €	0,00 €	0,00 €	0,00 €	0,00 €
Importe Unitario:	128,00 €	Nuevo Importe Unitario:	0,00 €					

RECINTOS PROPUESTOS

REF.	REFERENCIA SIGPAC	CULTIVO	S/R	USO SIGPAC	Sup. Dec. admisible	Sup. Campo	Sup. Determ.	Sup. Propuesta
1700000002579506	41-079-007-00036-0001	ARROZ	R		2,29		2,29	2,29
1700000002579507	41-079-007-00037-0002	ARROZ	R		0,02		0,02	0,02

INCIDENCIAS**INCIDENCIA DESCRIPCIÓN**

74018	Productor que no es agricultor a título principal, según los datos del ejercicio fiscal n-1 y seguridad socia.
74053	Importe inferior a 100 Euros

(1) Con incidencias que retienen pago o deniegan el expediente.

(2) Se calcula sobre superficie declarada admisible.

(3) Aplicación del artículo 16 bis del RD 147/2023.

(4) Expediente con algunos recintos de pastos permanentes ubicados en espacios protegidos donde la carga ganadera mínima será 0,1 UGM/ha.

Puede verificar la integridad de una copia de este documento mediante la lectura del código QR adjunto o mediante el acceso a la dirección <https://ws050.juntadeandalucia.es/verificarFirma> indicando el código de VERIFICACIÓN

FIRMADO POR	JUAN JOSE SOLER GARCIA ROCIO GUIJARRO MILLAN	20/02/2025	
VERIFICACIÓN	Pk2jmQ3ESFH4J84V5UNKP32UXX5TB9	PÁG. 1131/1379	

**APellidos y nombre / Razón social**

CAMAS GARCIA CARMEN

NIF

****9215*

Expediente

1204435

Resolución

DENEGACIÓN DE LA AYUDA

Datos de mantenimiento unidades

Grupo de pago	Sup. Dec. Admisible	Sup. Propuesta	Sobredecl.	% Sobredecl.
ZONAS DE LIMITACIONES ESPECIFICAS	0,00	0,00	0,00	0,00

Aplicación de reducciones y penalizaciones (%)

Criterios de subvencionabilidad (1)	Presentación tardía	Omisión declaración	Condicionalidad
100,00	0,00	0,00	0,00

Importe (Euros)

Calculado(2)	Reducción	Penalización	Reducción Penalización (3)	Penalización adicional	Propuesto	FEADER	MAPA	CAPADR
0,00 €	0,00 €	0,00 €	0,00 €	0,00 €	0,00 €	0,00 €	0,00 €	0,00 €
Importe Unitario:	128,00 €	Nuevo Importe Unitario:	0,00 €					

Recintos Propuestos

REF.	REFERENCIA SIGPAC	CULTIVO	S/R	USO SIGPAC	Sup. Dec. admisible	Sup. Campo	Sup. Determ.	Sup. Propuesta
5792343	41-012-024-00027-0001	ALGODÓN	R		5,79		5,79	5,79
1700000005615110	41-012-024-00008-0010	OLIVAR	R		2,00		2,00	2,00

INCIDENCIAS**INCIDENCIA DESCRIPCIÓN**

74018	Productor que no es agricultor a título principal, según los datos del ejercicio fiscal n-1 y seguridad socia.
74053	Importe inferior a 100 Euros

(1) Con incidencias que retienen pago o deniegan el expediente.

(2) Se calcula sobre superficie declarada admisible.

(3) Aplicación del artículo 16 bis del RD 147/2023.

(4) Expediente con algunos recintos de pastos permanentes ubicados en espacios protegidos donde la carga ganadera mínima será 0,1 UGM/ha.

Puede verificar la integridad de una copia de este documento mediante la lectura del código QR adjunto o mediante el acceso a la dirección <https://ws050.juntadeandalucia.es/verificarFirma> indicando el código de VERIFICACIÓN

FIRMADO POR	JUAN JOSE SOLER GARCIA ROCIO GUIJARRO MILLAN	20/02/2025	
VERIFICACIÓN	Pk2jmQ3ESFH4J84V5UNKP32UXX5TB9	PÁG. 1132/1379	

**APELLIDOS Y NOMBRE / RAZÓN SOCIAL**

CAMPINS GONZALEZ JOSE ANTONIO

NIF

****0742*

EXPEDIENTE

1021874

RESOLUCIÓN

CONCESIÓN DE LA AYUDA

DATOS DE MANTENIMIENTO UNIDADES

GRUPO DE PAGO	Sup. Dec. Admisible	Sup. Propuesta	Sobredecl.	% Sobredecl.
ZONAS DE LIMITACIONES ESPECIFICAS	8,32	8,32	0,00	0,00

APLICACIÓN DE REDUCCIONES Y PENALIZACIONES (%)

Criterios de subvencionabilidad (1)	Presentación tardía	Omisión declaración	Condicionalidad
0,00	0,00	0,00	0,00

IMPORTE (Euros)

Calculado(2)	Reducción	Penalización	Reducción Penalización (3)	Penalización adicional	Propuesto	FEADER	MAPA	CAPADR
1.064,96 €	0,00 €	0,00 €	0,00 €	0,00 €	1.064,96 €	905,22 €	104,47 €	55,27 €
Importe Unitario:	128,00 €	Nuevo Importe Unitario:	128,00 €					

RECINTOS PROPUESTOS

REF.	REFERENCIA SIGPAC	CULTIVO	S/R	USO SIGPAC	Sup. Dec. admisible	Sup. Campo	Sup. Determ.	Sup. Propuesta
-1146841	41-104-019-00013-0003	ARROZ	R		6,08		6,08	6,08
170000005318127	41-104-019-00013-0003	BARBECHO TRADICIONAL	R		2,24		2,24	2,24

Datos considerados para el Cálculo de la Carga Ganadera del expediente

Superficie determinada para Cálculo Carga Ganadera: 0,00 ha

Carga Ganadera del Expediente: 0,00 ugm/ha

Incidencias de carga ganadera**INCIDENCIA DESCRIPCIÓN**

- 86132 Recinto superficie forrajera que no realiza la actividad de producción de pastoreo.
 Recinto:41-104-019-00013-00003 Cultivo:20000 BARBECHO TRADICIONAL-SIN VARIEDAD Regadío

(1) Con incidencias que retienen pago o deniegan el expediente.

(2) Se calcula sobre superficie declarada admisible.

(3) Aplicación del artículo 16 bis del RD 147/2023.

(4) Expediente con algunos recintos de pastos permanentes ubicados en espacios protegidos donde la carga ganadera mínima será 0,1 UGM/ha.

Puede verificar la integridad de una copia de este documento mediante la lectura del código QR adjunto o mediante el acceso a la dirección <https://ws050.juntadeandalucia.es/verificarFirma> indicando el código de VERIFICACIÓN

FIRMADO POR	JUAN JOSE SOLER GARCIA ROCIO GUIJARRO MILLAN	20/02/2025	
VERIFICACIÓN	Pk2jmQ3ESFH4J84V5UNKP32UXX5TB9	PÁG. 1133/1379	

**APELLIDOS Y NOMBRE / RAZÓN SOCIAL**

CAMPOS CARBONELL JUAN JOSE

NIF

****0917*

EXPEDIENTE

1022138

RESOLUCIÓN

CONCESIÓN DE LA AYUDA

DATOS DE MANTENIMIENTO UNIDADES

GRUPO DE PAGO	Sup. Dec. Admisible	Sup. Propuesta	Sobredecl.	% Sobredecl.
ZONAS DE LIMITACIONES ESPECIFICAS	34,94	34,94	0,00	0,00

APLICACIÓN DE REDUCCIONES Y PENALIZACIONES (%)

Criterios de subvencionabilidad (1)	Presentación tardía	Omisión declaración	Condicionalidad
0,00	0,00	0,00	0,00

IMPORTE (Euros)

Calculado(2)	Reducción	Penalización	Reducción Penalización (3)	Penalización adicional	Propuesto	FEADER	MAPA	CAPADR
2.816,00 €	0,00 €	0,00 €	0,00 €	0,00 €	2.816,00 €	2.393,60 €	146,15 €	276,25 €
Importe Unitario:	128,00 €	Nuevo Importe Unitario:	80,60 €					

RECINTOS PROPUESTOS

REF.	REFERENCIA SIGPAC	CULTIVO	S/R	USO SIGPAC	Sup. Dec. admisible	Sup. Campo	Sup. Determ.	Sup. Propuesta
-1910171	41-079-033-00024-0003	ARROZ	R		5,41		5,41	5,41
-1910086	41-104-006-00007-0002	ARROZ	R		7,70		7,70	7,70
-1910080	41-104-006-00007-0002	ARROZ	R		1,39		1,39	1,39
-1550964	41-104-006-00007-0002	ARROZ	R		2,04		2,04	2,04
-1146488	41-079-033-00024-0003	ARROZ	R		0,60		0,60	0,60
6952634	41-079-033-00024-0005	ARROZ	R		0,07		0,07	0,07
7476107	41-104-001-00006-0001	ARROZ	R		16,28		16,28	16,28
170000003550338	41-079-033-00024-0004	ARROZ	R		1,45		1,45	1,45

(1) Con incidencias que retienen pago o deniegan el expediente.

(2) Se calcula sobre superficie declarada admisible.

(3) Aplicación del artículo 16 bis del RD 147/2023.

(4) Expediente con algunos recintos de pastos permanentes ubicados en espacios protegidos donde la carga ganadera mínima será 0,1 UGM/ha.

Puede verificar la integridad de una copia de este documento mediante la lectura del código QR adjunto o mediante el acceso a la dirección <https://ws050.juntadeandalucia.es/verificarFirma> indicando el código de VERIFICACIÓN

FIRMADO POR	JUAN JOSE SOLER GARCIA	20/02/2025	
	ROCIO GUIJARRO MILLAN		
VERIFICACIÓN	Pk2jmQ3ESFH4J84V5UNKP32UXX5TB9	PÁG. 1134/1379	

**APELLIDOS Y NOMBRE / RAZÓN SOCIAL**

CAMPOS DOMINGUEZ LUIS

NIF

****9409*

EXPEDIENTE

1173237

RESOLUCIÓN

CONCESIÓN DE LA AYUDA

DATOS DE MANTENIMIENTO UNIDADES

GRUPO DE PAGO	Sup. Dec. Admisible	Sup. Propuesta	Sobredecl.	% Sobredecl.
ZONAS DE LIMITACIONES ESPECIFICAS	8,98	8,98	0,00	0,00

APLICACIÓN DE REDUCCIONES Y PENALIZACIONES (%)

Criterios de subvencionabilidad (1)	Presentación tardía	Omisión declaración	Condicionalidad
0,00	0,00	0,00	0,00

IMPORTE (Euros)

Calculado(2)	Reducción	Penalización	Reducción Penalización (3)	Penalización adicional	Propuesto	FEADER	MAPA	CAPADR
1.149,44 €	0,00 €	0,00 €	0,00 €	0,00 €	1.149,44 €	977,02 €	112,76 €	59,66 €
Importe Unitario:	128,00 €	Nuevo Importe Unitario:	128,00 €					

RECINTOS PROPUESTOS

REF.	REFERENCIA SIGPAC	CULTIVO	S/R	USO SIGPAC	Sup. Dec. admisible	Sup. Campo	Sup. Determ.	Sup. Propuesta
1700000005124294	41-079-054-00034-0001	BARBECHO TRADICIONAL	R		4,47		4,47	4,47
1700000005124295	41-079-054-00035-0001	BARBECHO TRADICIONAL	R		4,51		4,51	4,51

INCIDENCIAS**INCIDENCIA DESCRIPCIÓN**

3795 Recinto declarado con una situación de riesgo de abandono.
 Recinto:41-079-054-00034-00001 Cultivo: -
 Recinto:41-079-054-00035-00001 Cultivo: -

Datos considerados para el Cálculo de la Carga Ganadera del expediente

Superficie determinada para Cálculo Carga Ganadera: 0,00 ha
Carga Ganadera del Expediente: 0,00 ugm/ha

Incidencias de carga ganadera**INCIDENCIA DESCRIPCIÓN**

86132 Recinto superficie forrajera que no realiza la actividad de producción de pastoreo.
 Recinto:41-079-054-00034-00001 Cultivo:20000 BARBECHO TRADICIONAL-SIN VARIEDAD Regadío
 Recinto:41-079-054-00035-00001 Cultivo:20000 BARBECHO TRADICIONAL-SIN VARIEDAD Regadío

(1) Con incidencias que retienen pago o deniegan el expediente.

(2) Se calcula sobre superficie declarada admisible.

(3) Aplicación del artículo 16 bis del RD 147/2023.

(4) Expediente con algunos recintos de pastos permanentes ubicados en espacios protegidos donde la carga ganadera mínima será 0,1 UGM/ha.

Puede verificar la integridad de una copia de este documento mediante la lectura del código QR adjunto o mediante el acceso a la dirección <https://ws050.juntadeandalucia.es/verificarFirma> indicando el código de VERIFICACIÓN

FIRMADO POR	JUAN JOSE SOLER GARCIA ROCIO GUIJARRO MILLAN	20/02/2025	
VERIFICACIÓN	Pk2jmQ3ESFH4J84V5UNKP32UX5TB9	PÁG. 1135/1379	

**APELLIDOS Y NOMBRE / RAZÓN SOCIAL**

CAMPOS PEÑA ERNESTO

NIF

****2976*

EXPEDIENTE

1256052

RESOLUCIÓN

DENEGACIÓN DE LA AYUDA

DATOS DE MANTENIMIENTO UNIDADES**GRUPO DE PAGO**

ZONAS DE LIMITACIONES ESPECIFICAS

**Sup. Dec.
Admisible**

0,00

**Sup.
Propuesta**

0,00

Sobredecl.

0,00

% Sobredecl.

0,00

APLICACIÓN DE REDUCCIONES Y PENALIZACIONES (%)

Criterios de subvencionabilidad (1)	Presentación tardía	Omisión declaración	Condicionalidad
100,00	0,00	0,00	0,00

IMPORTE (Euros)

Calculado(2)	Reducción	Penalización	Reducción Penalización (3)	Penalización adicional	Propuesto	FEADER	MAPA	CAPADR
0,00 €	0,00 €	0,00 €	0,00 €	0,00 €	0,00 €	0,00 €	0,00 €	0,00 €
Importe Unitario:	128,00 €	Nuevo Importe Unitario:	0,00 €					

RECINTOS PROPUESTOS

REF.	REFERENCIA SIGPAC	CULTIVO	S/R	USO SIGPAC	Sup. Dec. admisible	Sup. Campo	Sup. Determ.	Sup. Propuesta
-1793716	41-012-037-00001-0010	MEZCLA VEZA - AVENA	S		16,60		16,60	16,60
-1786056	41-012-037-00001-0038	AVENA	R		1,24		1,24	1,24
-1786048	41-012-037-00001-0038	GUISANTES	R		3,40		3,40	3,40
-1786021	41-012-037-00001-0008	GUISANTES	S		6,75		6,75	6,75
-1784586	41-012-035-00001-0127	ALGODÓN	R		0,43		0,43	0,43
-1784585	41-012-035-00001-0124	ARROZ	R		3,08		3,08	3,08
-1784584	41-012-035-00001-0121	ARROZ	R		2,20		2,20	2,20
-1784582	41-012-035-00001-0117	MEZCLA VEZA - AVENA	S		7,82		7,82	7,82
5268125	41-012-035-00001-0018	MEZCLA VEZA - AVENA	S		0,43		0,43	0,43
6951635	41-012-035-00001-0070	ALGODÓN	R		10,27		10,27	10,27
6951638	41-012-035-00001-0072	ALGODÓN	R		7,66		7,66	7,66
6951641	41-012-035-00001-0035	ARROZ	R		5,84		5,84	5,84
6951642	41-012-035-00001-0041	ALGODÓN	R		10,44		10,44	10,44
6951643	41-012-035-00001-0038	ARROZ	R		5,23		5,23	5,23
6951651	41-012-037-00001-0001	PASTOS PERMANENTES DE 5 O MAS AÑOS	S		186,80		186,80	186,80
6951661	41-012-013-00015-0017	ALMENDROS	R		8,24		8,24	8,24
7411459	41-012-038-00193-0002	PASTOS PERMANENTES DE 5 O MAS AÑOS	S		8,34		8,34	8,34

INCIDENCIAS**INCIDENCIA DESCRIPCIÓN**

74018	Productor que no es agricultor a título principal, según los datos del ejercicio fiscal n-1 y seguridad socia.
74053	Importe inferior a 100 Euros

(1) Con incidencias que retienen pago o deniegan el expediente.

(2) Se calcula sobre superficie declarada admisible.

(3) Aplicación del artículo 16 bis del RD 147/2023.

(4) Expediente con algunos recintos de pastos permanentes ubicados en espacios protegidos donde la carga ganadera mínima será 0,1 UGM/ha.

Puede verificar la integridad de una copia de este documento mediante la lectura del código QR adjunto o mediante el acceso a la dirección <https://ws050.juntadeandalucia.es/verificarFirma> indicando el código de VERIFICACIÓN

FIRMADO POR

JUAN JOSE SOLER GARCIA

20/02/2025

ROCIO GUIJARRO MILLAN

VERIFICACIÓN

Pk2jmQ3ESFH4J84V5UNKP32UXX5TB9

PÁG. 1136/1379





Datos considerados para el Cálculo de la Carga Ganadera del expediente

Superficie determinada para Cálculo Carga Ganadera: 195,14 ha

Carga Ganadera del Expediente: 1,12 ugm/ha

<u>Explotación</u>	<u>Especie</u>	<u>Ugm Calculada para CG</u>
ES410120000631	BOVINA	218,19

Recintos Determinados para el Cálculo de Garga Ganadera

<u>REE.</u>	<u>REFERENCIA SIGPAC</u>	<u>CULTIVO</u>	<u>DESCRIPCIÓN CULTIVO</u>	<u>S/R</u>	<u>SUP. PROPUESTA (ha)</u>
6951651	41-012-037-00001-00001	62000	PASTOS PERMANENTES DE 5 O MAS AÑOS-SIN VARIEDAD	S	186,80
7411459	41-012-038-00193-00002	62000	PASTOS PERMANENTES DE 5 O MAS AÑOS-SIN VARIEDAD	S	8,34

(1) Con incidencias que retienen pago o deniegan el expediente.

(2) Se calcula sobre superficie declarada admisible.

(3) Aplicación del artículo 16 bis del RD 147/2023.

(4) Expediente con algunos recintos de pastos permanentes ubicados en espacios protegidos donde la carga ganadera mínima será 0,1 UGM/ha.

Puede verificar la integridad de una copia de este documento mediante la lectura del código QR adjunto o mediante el acceso a la dirección <https://ws050.juntadeandalucia.es/verificarFirma> indicando el código de VERIFICACIÓN

FIRMADO POR

JUAN JOSE SOLER GARCIA

20/02/2025

ROCIO GUIJARRO MILLAN

VERIFICACIÓN

Pk2jmQ3ESFH4J84V5UNKP32UXX5TB9

PÁG. 1137/1379



**APELLIDOS Y NOMBRE / RAZÓN SOCIAL**

CARBO PIERA MARIA REYES

NIF

****5893*

EXPEDIENTE

1245876

RESOLUCIÓN

CONCESIÓN DE LA AYUDA

DATOS DE MANTENIMIENTO UNIDADES

GRUPO DE PAGO	Sup. Dec. Admisible	Sup. Propuesta	Sobredecl.	% Sobredecl.
ZONAS DE LIMITACIONES ESPECIFICAS	5,52	5,52	0,00	0,00

APLICACIÓN DE REDUCCIONES Y PENALIZACIONES (%)

Criterios de subvencionabilidad (1)	Presentación tardía	Omisión declaración	Condicionalidad
0,00	0,00	0,00	0,00

IMPORTE (Euros)

Calculado(2)	Reducción	Penalización	Reducción Penalización (3)	Penalización adicional	Propuesto	FEADER	MAPA	CAPADR
706,56 €	0,00 €	0,00 €	0,00 €	0,00 €	706,56 €	600,58 €	36,67 €	69,31 €
Importe Unitario:	128,00 €	Nuevo Importe Unitario:	128,00 €					

RECINTOS PROPUESTOS

REF.	REFERENCIA SIGPAC	CULTIVO	S/R	USO SIGPAC	Sup. Dec. admisible	Sup. Campo	Sup. Determ.	Sup. Propuesta
1700000006185855	41-104-012-00029-0001	ARROZ	R		5,52		5,52	5,52

(1) Con incidencias que retienen pago o deniegan el expediente.

(2) Se calcula sobre superficie declarada admisible.

(3) Aplicación del artículo 16 bis del RD 147/2023.

(4) Expediente con algunos recintos de pastos permanentes ubicados en espacios protegidos donde la carga ganadera mínima será 0,1 UGM/ha.

Puede verificar la integridad de una copia de este documento mediante la lectura del código QR adjunto o mediante el acceso a la dirección <https://ws050.juntadeandalucia.es/verificarFirma> indicando el código de VERIFICACIÓN

FIRMADO POR	JUAN JOSE SOLER GARCIA ROCIO GUIJARRO MILLAN	20/02/2025	
VERIFICACIÓN	Pk2jmQ3ESFH4J84V5UNKP32UXX5TB9	PÁG. 1138/1379	

**APELLIDOS Y NOMBRE / RAZÓN SOCIAL**

CARBO PIERA RAFAEL ANGEL

NIF

****7152*

EXPEDIENTE

1174858

RESOLUCIÓN

CONCESIÓN DE LA AYUDA

DATOS DE MANTENIMIENTO UNIDADES

GRUPO DE PAGO	Sup. Dec. Admisible	Sup. Propuesta	Sobredecl.	% Sobredecl.
ZONAS DE LIMITACIONES ESPECIFICAS	26,66	26,66	0,00	0,00

APLICACIÓN DE REDUCCIONES Y PENALIZACIONES (%)

Criterios de subvencionabilidad (1)	Presentación tardía	Omisión declaración	Condicionalidad
0,00	0,00	0,00	0,00

IMPORTE (Euros)

Calculado(2)	Reducción	Penalización	Reducción Penalización (3)	Penalización adicional	Propuesto	FEADER	MAPA	CAPADR
2.816,00 €	0,00 €	0,00 €	0,00 €	0,00 €	2.816,00 €	2.393,60 €	146,15 €	276,25 €
Importe Unitario:	128,00 €	Nuevo Importe Unitario:	105,63 €					

RECINTOS PROPUESTOS

REF.	REFERENCIA SIGPAC	CULTIVO	S/R	USO SIGPAC	Sup. Dec. admisible	Sup. Campo	Sup. Determ.	Sup. Propuesta
-1516518	41-104-012-00035-0001	ARROZ	R		5,95		5,95	5,95
-1350304	41-079-053-00104-0003	MOSTAZA	R		0,05		0,05	0,05
4793829	41-104-012-00034-0004	ARROZ	R		0,14		0,14	0,14
1700000006185854	41-079-053-00012-0001	MOSTAZA	R		5,88		5,88	5,88
1700000006185856	41-079-053-00042-0001	ARROZ	R		7,38		7,38	7,38
1700000006185861	41-104-008-00044-0001	ARROZ	R		7,26		7,26	7,26

(1) Con incidencias que retienen pago o deniegan el expediente.

(2) Se calcula sobre superficie declarada admisible.

(3) Aplicación del artículo 16 bis del RD 147/2023.

(4) Expediente con algunos recintos de pastos permanentes ubicados en espacios protegidos donde la carga ganadera mínima será 0,1 UGM/ha.

Puede verificar la integridad de una copia de este documento mediante la lectura del código QR adjunto o mediante el acceso a la dirección <https://ws050.juntadeandalucia.es/verificarFirma> indicando el código de VERIFICACIÓN

FIRMADO POR	JUAN JOSE SOLER GARCIA	20/02/2025	
	ROCIO GUIJARRO MILLAN		
VERIFICACIÓN	Pk2jmQ3ESFH4J84V5UNKP32UXX5TB9	PÁG. 1139/1379	



APELLIDOS Y NOMBRE / RAZÓN SOCIAL

CARBONELL ROMAN JOSE

NIF
****6296*

EXPEDIENTE
1159395

RESOLUCIÓN
CONCESIÓN DE LA AYUDA

DATOS DE MANTENIMIENTO UNIDADES

GRUPO DE PAGO	Sup. Dec. Admisible	Sup. Propuesta	Sobredecl.	% Sobredecl.
ZONAS DE LIMITACIONES ESPECIFICAS	32,34	32,34	0,00	0,00

APLICACIÓN DE REDUCCIONES Y PENALIZACIONES (%)

Criterios de subvencionabilidad (1)	Presentación tardía	Omisión declaración	Condicionalidad
0,00	0,00	0,00	0,00

IMPORTE (Euros)

Calculado(2)	Reducción	Penalización	Reducción Penalización (3)	Penalización adicional	Propuesto	FEADER	MAPA	CAPADR
2.816,00 €	0,00 €	0,00 €	0,00 €	0,00 €	2.816,00 €	2.393,60 €	146,15 €	276,25 €
Importe Unitario:	128,00 €	Nuevo Importe Unitario:	87,07 €					

RECINTOS PROPUESTOS

REF.	REFERENCIA SIGPAC	CULTIVO	S/R	USO SIGPAC	Sup. Dec. admisible	Sup. Campo	Sup. Determ.	Sup. Propuesta
-1853403	41-104-003-00010-0001	TRIGO BLANDO	R		4,49		4,49	4,49
-1853383	41-104-003-00006-0006	ARROZ	R		1,85		1,85	1,85
6843969	41-104-003-00006-0008	ARROZ	R		6,98		6,98	6,98
1700000006669620	41-104-003-00006-0006	ARROZ	R		3,47		3,47	3,47
1700000006669621	41-104-003-00010-0001	GUISANTES	R		3,40		3,40	3,40
1700000006669623	41-104-003-00034-0002	COLZA	R		12,15		12,15	12,15

(1) Con incidencias que retienen pago o deniegan el expediente.

(2) Se calcula sobre superficie declarada admisible.

(3) Aplicación del artículo 16 bis del RD 147/2023.

(4) Expediente con algunos recintos de pastos permanentes ubicados en espacios protegidos donde la carga ganadera mínima será 0,1 UGM/ha.

Puede verificar la integridad de una copia de este documento mediante la lectura del código QR adjunto o mediante el acceso a la dirección <https://ws050.juntadeandalucia.es/verificarFirma> indicando el código de VERIFICACIÓN

FIRMADO POR	JUAN JOSE SOLER GARCIA	20/02/2025
	ROCIO GUIJARRO MILLAN	
VERIFICACIÓN	Pk2jmQ3ESFH4J84V5UNKP32UXX5TB9	PÁG. 1140/1379



**APELLIDOS Y NOMBRE / RAZÓN SOCIAL**

CARBONELL ROMAN MARIA PILAR

NIF

****9680*

EXPEDIENTE

1020290

RESOLUCIÓN

DENEGACIÓN DE LA AYUDA

DATOS DE MANTENIMIENTO UNIDADES

GRUPO DE PAGO	Sup. Dec. Admisible	Sup. Propuesta	Sobredecl.	% Sobredecl.
ZONAS DE LIMITACIONES ESPECIFICAS	0,00	0,00	0,00	0,00

APLICACIÓN DE REDUCCIONES Y PENALIZACIONES (%)

Criterios de subvencionabilidad (1)	Presentación tardía	Omisión declaración	Condicionalidad
100,00	0,00	0,00	0,00

IMPORTE (Euros)

Calculado(2)	Reducción	Penalización	Reducción Penalización (3)	Penalización adicional	Propuesto	FEADER	MAPA	CAPADR
0,00 €	0,00 €	0,00 €	0,00 €	0,00 €	0,00 €	0,00 €	0,00 €	0,00 €
Importe Unitario:	128,00 €	Nuevo Importe Unitario:	0,00 €					

RECINTOS PROPUESTOS

REF.	REFERENCIA SIGPAC	CULTIVO	S/R	USO SIGPAC	Sup. Dec. admisible	Sup. Campo	Sup. Determ.	Sup. Propuesta
-1556156	41-079-033-00024-0004	ARROZ	R		0,21		0,21	0,21
-1387372	41-079-033-00052-0004	ARROZ	R		3,53		3,53	3,53

INCIDENCIAS**INCIDENCIA DESCRIPCIÓN**

2454	Solicitante de intervención 6613 cuyo regimen de afiliacion a la SS no es ni el sistema especial agrario(cuenta ajena) ni autonomo con actividad agraria.
74018	Productor que no es agricultor a título principal, según los datos del ejercicio fiscal n-1 y seguridad socia.
74053	Importe inferior a 100 Euros

(1) Con incidencias que retienen pago o deniegan el expediente.

(2) Se calcula sobre superficie declarada admisible.

(3) Aplicación del artículo 16 bis del RD 147/2023.

(4) Expediente con algunos recintos de pastos permanentes ubicados en espacios protegidos donde la carga ganadera mínima será 0,1 UGM/ha.

Puede verificar la integridad de una copia de este documento mediante la lectura del código QR adjunto o mediante el acceso a la dirección <https://ws050.juntadeandalucia.es/verificarFirma> indicando el código de VERIFICACIÓN

FIRMADO POR	JUAN JOSE SOLER GARCIA	20/02/2025
	ROCIO GUIJARRO MILLAN	
VERIFICACIÓN	Pk2jmQ3ESFH4J84V5UNKP32UXX5TB9	PÁG. 1141/1379





APELLIDOS Y NOMBRE / RAZÓN SOCIAL **NIF** **EXPEDIENTE** **RESOLUCIÓN**
 CARNERERO CACERES FRANCISCO LUIS ****3428* 1290835 DENEGACIÓN DE LA AYUDA

DATOS DE MANTENIMIENTO UNIDADES

GRUPO DE PAGO **Sup. Dec. Admisible** **Sup. Propuesta** **Sobredecl.** **% Sobredecl.**
 ZONAS DE LIMITACIONES ESPECIFICAS 0,00 0,00 0,00 0,00

APLICACIÓN DE REDUCCIONES Y PENALIZACIONES (%)

Criterios de subvencionabilidad (1) **Presentación tardía** **Omisión declaración** **Condicionalidad**
 100,00 0,00 0,00 0,00

IMPORTE (Euros)

Calculado(2) **Reducción** **Penalización** **Reducción Penalización (3)** **Penalización adicional** **Propuesto** **FEADER** **MAPA** **CAPADR**
 0,00 € 0,00 € 0,00 € 0,00 € 0,00 € 0,00 € 0,00 € 0,00 € 0,00 €

Importe Unitario: 128,00 € **Nuevo Importe Unitario:** 0,00 €

RECINTOS PROPUESTOS

REF.	REFERENCIA SIGPAC	CULTIVO	S/R	USO SIGPAC	Sup. Dec. admisible	Sup. Campo	Sup. Determ.	Sup. Propuesta
-1918239	41-104-010-00021-0002	ARROZ	R		10,69		10,69	10,69
-1510555	41-104-010-00097-0002	ARROZ	R		0,22		0,22	0,22
-1374683	41-104-010-00098-0004	ARROZ	R		3,84		3,84	3,84
1700000005043644	41-104-010-00021-0002	BARBECHO TRADICIONAL	R		5,74		5,74	5,74

INCIDENCIAS**INCIDENCIA DESCRIPCIÓN**

74018 Productor que no es agricultor a título principal, según los datos del ejercicio fiscal n-1 y seguridad socia.
 74053 Importe inferior a 100 Euros

Datos considerados para el Cálculo de la Carga Ganadera del expediente

Superficie determinada para Cálculo Carga Ganadera: 0,00 ha
Carga Ganadera del Expediente: 0,00 ugm/ha

Incidencias de carga ganadera**INCIDENCIA DESCRIPCIÓN**

86132 Recinto superficie forrajera que no realiza la actividad de producción de pastoreo.
 Recinto:41-104-010-00021-00002 Cultivo:20000 BARBECHO TRADICIONAL-SIN VARIEDAD Regadío

(1) Con incidencias que retienen pago o deniegan el expediente.

(2) Se calcula sobre superficie declarada admisible.

(3) Aplicación del artículo 16 bis del RD 147/2023.

(4) Expediente con algunos recintos de pastos permanentes ubicados en espacios protegidos donde la carga ganadera mínima será 0,1 UGM/ha.

Puede verificar la integridad de una copia de este documento mediante la lectura del código QR adjunto o mediante el acceso a la dirección <https://ws050.juntadeandalucia.es/verificarFirma> indicando el código de VERIFICACIÓN

FIRMADO POR

JUAN JOSE SOLER GARCIA

20/02/2025

ROCIO GUIJARRO MILLAN

VERIFICACIÓN

Pk2jmQ3ESFH4J84V5UNKP32UX5TB9

PÁG. 1142/1379



**APELLIDOS Y NOMBRE / RAZÓN SOCIAL**

CARNERERO PEREZ CARLOS

NIF

****9636*

EXPEDIENTE

1146319

RESOLUCIÓN

DENEGACIÓN DE LA AYUDA

DATOS DE MANTENIMIENTO UNIDADES

GRUPO DE PAGO	Sup. Dec. Admisible	Sup. Propuesta	Sobredecl.	% Sobredecl.
ZONAS DE LIMITACIONES ESPECIFICAS	0,00	0,00	0,00	0,00

APLICACIÓN DE REDUCCIONES Y PENALIZACIONES (%)

Criterios de subvencionabilidad (1)	Presentación tardía	Omisión declaración	Condicionidad
100,00	0,00	0,00	0,00

IMPORTE (Euros)

Calculado(2)	Reducción	Penalización	Reducción Penalización (3)	Penalización adicional	Propuesto	FEADER	MAPA	CAPADR
0,00 €	0,00 €	0,00 €	0,00 €	0,00 €	0,00 €	0,00 €	0,00 €	0,00 €
Importe Unitario:	128,00 €	Nuevo Importe Unitario:	0,00 €					

RECINTOS PROPUESTOS

REF.	REFERENCIA SIGPAC	CULTIVO	S/R	USO SIGPAC	Sup. Dec. admisible	Sup. Campo	Sup. Determ.	Sup. Propuesta
1700000004459166	41-104-010-00038-0002	ARROZ	R		5,40		5,40	5,40

INCIDENCIAS**INCIDENCIA DESCRIPCIÓN**

74018	Productor que no es agricultor a título principal, según los datos del ejercicio fiscal n-1 y seguridad socia.
74053	Importe inferior a 100 Euros

(1) Con incidencias que retienen pago o deniegan el expediente.

(2) Se calcula sobre superficie declarada admisible.

(3) Aplicación del artículo 16 bis del RD 147/2023.

(4) Expediente con algunos recintos de pastos permanentes ubicados en espacios protegidos donde la carga ganadera mínima será 0,1 UGM/ha.

Puede verificar la integridad de una copia de este documento mediante la lectura del código QR adjunto o mediante el acceso a la dirección <https://ws050.juntadeandalucia.es/verificarFirma> indicando el código de VERIFICACIÓN

FIRMADO POR	JUAN JOSE SOLER GARCIA	20/02/2025	
	ROCIO GUIJARRO MILLAN		
VERIFICACIÓN	Pk2jmQ3ESFH4J84V5UNKP32UXX5TB9	PÁG. 1143/1379	



APELLIDOS Y NOMBRE / RAZÓN SOCIAL

CARO BEJARANO JOSE MANUEL

NIF
****6774*

EXPEDIENTE
1150906

RESOLUCIÓN
CONCESIÓN DE LA AYUDA

DATOS DE MANTENIMIENTO UNIDADES

<u>GRUPO DE PAGO</u>	<u>Sup. Dec. Admisible</u>	<u>Sup. Propuesta</u>	<u>Sobredecl.</u>	<u>% Sobredecl.</u>
ZONAS DE LIMITACIONES ESPECIFICAS	14,56	14,56	0,00	0,00

APLICACIÓN DE REDUCCIONES Y PENALIZACIONES (%)

<u>Criterios de subvencionabilidad (1)</u>	<u>Presentación tardía</u>	<u>Omisión declaración</u>	<u>Condicionalidad</u>
0,00	0,00	0,00	0,00

IMPORTE (Euros)

<u>Calculado(2)</u>	<u>Reducción</u>	<u>Penalización</u>	<u>Reducción Penalización (3)</u>	<u>Penalización adicional</u>	<u>Propuesto</u>	<u>FEADER</u>	<u>MAPA</u>	<u>CAPADR</u>
1.863,68 €	0,00 €	0,00 €	0,00 €	0,00 €	1.863,68 €	1.584,13 €	96,72 €	182,83 €
<u>Importe Unitario:</u>	128,00 €	<u>Nuevo Importe Unitario:</u>	128,00 €					

RECINTOS PROPUESTOS

<u>REF.</u>	<u>REFERENCIA SIGPAC</u>	<u>CULTIVO</u>	<u>S/R</u>	<u>USO SIGPAC</u>	<u>Sup. Dec. admisible</u>	<u>Sup. Campo</u>	<u>Sup. Determ.</u>	<u>Sup. Propuesta</u>
-1872569	41-104-002-00014-0001	ARROZ	R		3,55		3,55	3,55
-1872568	41-104-002-00014-0001	ARROZ	R		1,17		1,17	1,17
6829106	41-104-002-00007-0002	ARROZ	R		5,51		5,51	5,51
1700000005340231	41-104-002-00015-0001	ARROZ	R		0,33		0,33	0,33
1700000005340232	41-104-002-00014-0001	ARROZ	R		4,00		4,00	4,00

(1) Con incidencias que retienen pago o deniegan el expediente.

(2) Se calcula sobre superficie declarada admisible.

(3) Aplicación del artículo 16 bis del RD 147/2023.

(4) Expediente con algunos recintos de pastos permanentes ubicados en espacios protegidos donde la carga ganadera mínima será 0,1 UGM/ha.

Puede verificar la integridad de una copia de este documento mediante la lectura del código QR adjunto o mediante el acceso a la dirección <https://ws050.juntadeandalucia.es/verificarFirma> indicando el código de VERIFICACIÓN

FIRMADO POR	JUAN JOSE SOLER GARCIA	20/02/2025
	ROCIO GUIJARRO MILLAN	
VERIFICACIÓN	Pk2jmQ3ESFH4J84V5UNKP32UXX5TB9	PÁG. 1144/1379



**APELLIDOS Y NOMBRE / RAZÓN SOCIAL**

CARO LOPEZ DANIEL

NIF

****2531*

EXPEDIENTE

1168164

RESOLUCIÓN

CONCESIÓN DE LA AYUDA

DATOS DE MANTENIMIENTO UNIDADES**GRUPO DE PAGO**

ZONAS DE LIMITACIONES ESPECIFICAS

**Sup. Dec.
Admisible**

28,69

**Sup.
Propuesta**

28,69

Sobredecl.

0,00

% Sobredecl.

0,00

APLICACIÓN DE REDUCCIONES Y PENALIZACIONES (%)

Criterios de subvencionabilidad (1)	Presentación tardía	Omisión declaración	Condicionalidad
0,00	0,00	0,00	0,00

IMPORTE (Euros)

Calculado(2)	Reducción	Penalización	Reducción Penalización (3)	Penalización adicional	Propuesto	FEADER	MAPA	CAPADR
2.816,00 €	0,00 €	0,00 €	0,00 €	0,00 €	2.816,00 €	2.393,60 €	276,25 €	146,15 €
Importe Unitario:	128,00 €	Nuevo Importe Unitario:	98,15 €					

RECINTOS PROPUESTOS

REF.	REFERENCIA SIGPAC	CULTIVO	S/R	USO SIGPAC	Sup. Dec. admisible	Sup. Campo	Sup. Determ.	Sup. Propuesta
5587794	41-104-003-00041-0004	ARROZ	R		10,42		10,42	10,42
170000005637508	41-104-003-00007-0002	BARBECHO TRADICIONAL	R		9,86		9,86	9,86
170000005637509	41-104-003-00041-0003	ARROZ	R		8,41		8,41	8,41

Datos considerados para el Cálculo de la Carga Ganadera del expediente

Superficie determinada para Cálculo Carga Ganadera: 0,00 ha

Carga Ganadera del Expediente: 0,00 ugm/ha

Incidencias de carga ganadera**INCIDENCIA DESCRIPCIÓN**

- 86132 Recinto superficie forrajera que no realiza la actividad de producción de pastoreo.
 Recinto:41-104-003-00007-00002 Cultivo:20000 BARBECHO TRADICIONAL-SIN VARIEDAD Regadío

(1) Con incidencias que retienen pago o deniegan el expediente.

(2) Se calcula sobre superficie declarada admisible.

(3) Aplicación del artículo 16 bis del RD 147/2023.

(4) Expediente con algunos recintos de pastos permanentes ubicados en espacios protegidos donde la carga ganadera mínima será 0,1 UGM/ha.

Puede verificar la integridad de una copia de este documento mediante la lectura del código QR adjunto o mediante el acceso a la dirección <https://ws050.juntadeandalucia.es/verificarFirma> indicando el código de VERIFICACIÓN

FIRMADO POR

JUAN JOSE SOLER GARCIA

20/02/2025

ROCIO GUIJARRO MILLAN

VERIFICACIÓN

Pk2jmQ3ESFH4J84V5UNKP32UXX5TB9

PÁG. 1145/1379



**APELLIDOS Y NOMBRE / RAZÓN SOCIAL**

CARO LOPEZ LUIS MIGUEL

NIF

****6532*

EXPEDIENTE

1120655

RESOLUCIÓN

CONCESIÓN DE LA AYUDA

DATOS DE MANTENIMIENTO UNIDADES

GRUPO DE PAGO	Sup. Dec. Admisible	Sup. Propuesta	Sobredecl.	% Sobredecl.
ZONAS DE LIMITACIONES ESPECIFICAS	30,24	30,24	0,00	0,00

APLICACIÓN DE REDUCCIONES Y PENALIZACIONES (%)

Criterios de subvencionabilidad (1)	Presentación tardía	Omisión declaración	Condicionalidad
0,00	0,00	0,00	0,00

IMPORTE (Euros)

Calculado(2)	Reducción	Penalización	Reducción Penalización (3)	Penalización adicional	Propuesto	FEADER	MAPA	CAPADR
2.816,00 €	0,00 €	0,00 €	0,00 €	0,00 €	2.816,00 €	2.393,60 €	146,15 €	276,25 €
Importe Unitario:	128,00 €	Nuevo Importe Unitario:	93,12 €					

RECINTOS PROPUESTOS

REF.	REFERENCIA SIGPAC	CULTIVO	S/R	USO SIGPAC	Sup. Dec. admisible	Sup. Campo	Sup. Determ.	Sup. Propuesta
-1944449	41-104-003-00023-0003	ARROZ	R		5,16		5,16	5,16
-1916618	41-104-003-00023-0003	ARROZ	R		4,98		4,98	4,98
5388467	41-104-003-00023-0006	ARROZ	R		0,08		0,08	0,08
5388468	41-104-003-00023-0005	ARROZ	R		0,12		0,12	0,12
1700000005240204	41-104-003-00023-0004	ARROZ	R		9,56		9,56	9,56
1700000005240205	41-104-003-00007-0003	ARROZ	R		10,34		10,34	10,34

(1) Con incidencias que retienen pago o deniegan el expediente.

(2) Se calcula sobre superficie declarada admisible.

(3) Aplicación del artículo 16 bis del RD 147/2023.

(4) Expediente con algunos recintos de pastos permanentes ubicados en espacios protegidos donde la carga ganadera mínima será 0,1 UGM/ha.

Puede verificar la integridad de una copia de este documento mediante la lectura del código QR adjunto o mediante el acceso a la dirección <https://ws050.juntadeandalucia.es/verificarFirma> indicando el código de VERIFICACIÓN

FIRMADO POR

JUAN JOSE SOLER GARCIA

20/02/2025

ROCIO GUIJARRO MILLAN

VERIFICACIÓN

Pk2jmQ3ESFH4J84V5UNKP32UXX5TB9

PÁG. 1146/1379



**APELLIDOS Y NOMBRE / RAZÓN SOCIAL**

CARO OSUNA ANA ISABEL

NIF

****9643*

EXPEDIENTE

1180123

RESOLUCIÓN

CONCESIÓN DE LA AYUDA

DATOS DE MANTENIMIENTO UNIDADES**GRUPO DE PAGO**

ZONAS DE LIMITACIONES ESPECIFICAS

**Sup. Dec.
Admisible**

43,78

**Sup.
Propuesta**

43,78

Sobredecl.

0,00

% Sobredecl.

0,00

APLICACIÓN DE REDUCCIONES Y PENALIZACIONES (%)

Criterios de subvencionabilidad (1)	Presentación tardía	Omisión declaración	Condicionalidad
0,00	0,00	0,00	0,00

IMPORTE (Euros)

Calculado(2)	Reducción	Penalización	Reducción Penalización (3)	Penalización adicional	Propuesto	FEADER	MAPA	CAPADR
2.816,00 €	0,00 €	0,00 €	0,00 €	0,00 €	2.816,00 €	2.393,60 €	276,25 €	146,15 €
Importe Unitario:	128,00 €	Nuevo Importe Unitario:	64,32 €					

RECINTOS PROPUESTOS

REF.	REFERENCIA SIGPAC	CULTIVO	S/R	USO SIGPAC	Sup. Dec. admisible	Sup. Campo	Sup. Determ.	Sup. Propuesta
-1948362	41-012-049-00107-0001	BARBECHO TRADICIONAL	R		4,00		4,00	4,00
-1729272	41-012-049-00106-0001	GUISANTES	R		4,50		4,50	4,50
-1729268	41-012-049-00106-0001	TRIGO BLANDO	R		2,00		2,00	2,00
-1545486	41-012-049-00215-0002	TRIGO BLANDO	R		7,92		7,92	7,92
1700000005153518	41-012-049-00107-0001	BARBECHO TRADICIONAL	R		7,95		7,95	7,95
1700000005153801	41-012-049-00106-0001	BARBECHO TRADICIONAL	R		5,37		5,37	5,37
1700000005153803	41-104-004-00015-0002	ARROZ	R		3,53		3,53	3,53
1700000005153804	41-104-004-00015-0003	ARROZ	R		5,21		5,21	5,21
1700000005153806	41-104-004-00015-0004	ARROZ	R		3,30		3,30	3,30

Datos considerados para el Cálculo de la Carga Ganadera del expediente

Superficie determinada para Cálculo Carga Ganadera: 0,00 ha

Carga Ganadera del Expediente: 0,00 ugm/ha

Incidencias de carga ganadera**INCIDENCIA DESCRIPCIÓN**

86132	Recinto superficie forrajera que no realiza la actividad de producción de pastoreo. Recinto:41-012-049-00107-00001 Cultivo:20000 BARBECHO TRADICIONAL-SIN VARIEDAD Regadío Recinto:41-012-049-00107-00001 Cultivo:20000 BARBECHO TRADICIONAL-SIN VARIEDAD Regadío Recinto:41-012-049-00106-00001 Cultivo:20000 BARBECHO TRADICIONAL-SIN VARIEDAD Regadío
-------	---

(1) Con incidencias que retienen pago o deniegan el expediente.

(2) Se calcula sobre superficie declarada admisible.

(3) Aplicación del artículo 16 bis del RD 147/2023.

(4) Expediente con algunos recintos de pastos permanentes ubicados en espacios protegidos donde la carga ganadera mínima será 0,1 UGM/ha.

Puede verificar la integridad de una copia de este documento mediante la lectura del código QR adjunto o mediante el acceso a la dirección <https://ws050.juntadeandalucia.es/verificarFirma> indicando el código de VERIFICACIÓN

FIRMADO POR

JUAN JOSE SOLER GARCIA

20/02/2025

ROCIO GUIJARRO MILLAN

VERIFICACIÓN

Pk2jmQ3ESFH4J84V5UNKP32UXX5TB9

PÁG. 1147/1379



**APELLIDOS Y NOMBRE / RAZÓN SOCIAL**

CARRANZA GARCIA JOSE

NIF

****8288*

EXPEDIENTE

1028040

RESOLUCIÓN

DENEGACIÓN DE LA AYUDA

DATOS DE MANTENIMIENTO UNIDADES**GRUPO DE PAGO**

ZONAS DE LIMITACIONES ESPECIFICAS

**Sup. Dec.
Admisible**

0,00

**Sup.
Propuesta**

0,00

Sobredecl.

0,00

% Sobredecl.

0,00

APLICACIÓN DE REDUCCIONES Y PENALIZACIONES (%)

Criterios de subvencionabilidad (1)	Presentación tardía	Omisión declaración	Condicionalidad
100,00	0,00	0,00	0,00

IMPORTE (Euros)

Calculado(2)	Reducción	Penalización	Reducción Penalización (3)	Penalización adicional	Propuesto	FEADER	MAPA	CAPADR
0,00 €	0,00 €	0,00 €	0,00 €	0,00 €	0,00 €	0,00 €	0,00 €	0,00 €
Importe Unitario:	128,00 €	Nuevo Importe Unitario:	0,00 €					

RECINTOS PROPUESTOS

REF.	REFERENCIA SIGPAC	CULTIVO	S/R	USO SIGPAC	Sup. Dec. admisible	Sup. Campo	Sup. Determ.	Sup. Propuesta
-1548847	41-012-049-00025-0001	ARROZ	R		4,63		4,63	4,63
1700000005868782	41-104-014-00034-0001	ARROZ	R		10,46		10,46	10,46

INCIDENCIAS**INCIDENCIA DESCRIPCIÓN**

74018	Productor que no es agricultor a título principal, según los datos del ejercicio fiscal n-1 y seguridad socia.
74053	Importe inferior a 100 Euros

(1) Con incidencias que retienen pago o deniegan el expediente.

(2) Se calcula sobre superficie declarada admisible.

(3) Aplicación del artículo 16 bis del RD 147/2023.

(4) Expediente con algunos recintos de pastos permanentes ubicados en espacios protegidos donde la carga ganadera mínima será 0,1 UGM/ha.

Puede verificar la integridad de una copia de este documento mediante la lectura del código QR adjunto o mediante el acceso a la dirección <https://ws050.juntadeandalucia.es/verificarFirma> indicando el código de VERIFICACIÓN

FIRMADO POR	JUAN JOSE SOLER GARCIA ROCIO GUIJARRO MILLAN	20/02/2025	
VERIFICACIÓN	Pk2jmQ3ESFH4J84V5UNKP32UXX5TB9	PÁG. 1148/1379	

**APELLIDOS Y NOMBRE / RAZÓN SOCIAL**

CARRASCO GARCIA PABLO ANTONIO

NIF

****2941*

EXPEDIENTE

1084061

RESOLUCIÓN

CONCESIÓN DE LA AYUDA

DATOS DE MANTENIMIENTO UNIDADES

GRUPO DE PAGO	Sup. Dec. Admisible	Sup. Propuesta	Sobredecl.	% Sobredecl.
ZONAS DE LIMITACIONES ESPECIFICAS	10,47	10,47	0,00	0,00

APLICACIÓN DE REDUCCIONES Y PENALIZACIONES (%)

Criterios de subvencionabilidad (1)	Presentación tardía	Omisión declaración	Condicionalidad
0,00	0,00	0,00	0,00

IMPORTE (Euros)

Calculado(2)	Reducción	Penalización	Reducción Penalización (3)	Penalización adicional	Propuesto	FEADER	MAPA	CAPADR
1.340,16 €	0,00 €	0,00 €	0,00 €	0,00 €	1.340,16 €	1.139,14 €	69,55 €	131,47 €
Importe Unitario:	128,00 €	Nuevo Importe Unitario:	128,00 €					

RECINTOS PROPUESTOS

REF.	REFERENCIA SIGPAC	CULTIVO	S/R	USO SIGPAC	Sup. Dec. admisible	Sup. Campo	Sup. Determ.	Sup. Propuesta
6839639	41-104-012-00088-0002	ARROZ	R		5,70		5,70	5,70
1700000004761950	41-012-018-00023-0001	ALGODÓN	R		4,77		4,77	4,77

(1) Con incidencias que retienen pago o deniegan el expediente.

(2) Se calcula sobre superficie declarada admisible.

(3) Aplicación del artículo 16 bis del RD 147/2023.

(4) Expediente con algunos recintos de pastos permanentes ubicados en espacios protegidos donde la carga ganadera mínima será 0,1 UGM/ha.

Puede verificar la integridad de una copia de este documento mediante la lectura del código QR adjunto o mediante el acceso a la dirección <https://ws050.juntadeandalucia.es/verificarFirma> indicando el código de VERIFICACIÓN

FIRMADO POR	JUAN JOSE SOLER GARCIA ROCIO GUIJARRO MILLAN	20/02/2025	
VERIFICACIÓN	Pk2jmQ3ESFH4J84V5UNKP32UXX5TB9	PÁG. 1149/1379	

**APELLIDOS Y NOMBRE / RAZÓN SOCIAL**

CAVAS CLEMENTE MIGUEL ANGEL

NIF

****8258*

EXPEDIENTE

1150313

RESOLUCIÓN

DENEGACIÓN DE LA AYUDA

DATOS DE MANTENIMIENTO UNIDADES

GRUPO DE PAGO	Sup. Dec. Admisible	Sup. Propuesta	Sobredecl.	% Sobredecl.
ZONAS DE LIMITACIONES ESPECIFICAS	0,00	0,00	0,00	0,00

APLICACIÓN DE REDUCCIONES Y PENALIZACIONES (%)

Criterios de subvencionabilidad (1)	Presentación tardía	Omisión declaración	Condicionalidad
100,00	0,00	0,00	0,00

IMPORTE (Euros)

Calculado(2)	Reducción	Penalización	Reducción Penalización (3)	Penalización adicional	Propuesto	FEADER	MAPA	CAPADR
0,00 €	0,00 €	0,00 €	0,00 €	0,00 €	0,00 €	0,00 €	0,00 €	0,00 €
Importe Unitario:	128,00 €	Nuevo Importe Unitario:	0,00 €					

INCIDENCIAS**INCIDENCIA DESCRIPCIÓN**

3790	Recinto declarado inactivo Recinto:41-076-008-00021-00017 Cultivo: -
4012	Existen líneas de declaración de la solicitud que presentan solapes de superficie gráfica con líneas de declaración de otras solicitudes. Recinto:41-076-018-00092-00008 Cultivo:101010 OLIVAR-PICUAL Secano Superficie solapada (Hectáreas):0,02
74051	Solicitante de intervención 6613, que no declara ningun recinto en zona desfavorecida.
74053	Importe inferior a 100 Euros

(1) Con incidencias que retienen pago o deniegan el expediente.

(2) Se calcula sobre superficie declarada admisible.

(3) Aplicación del artículo 16 bis del RD 147/2023.

(4) Expediente con algunos recintos de pastos permanentes ubicados en espacios protegidos donde la carga ganadera mínima será 0,1 UGM/ha.

Puede verificar la integridad de una copia de este documento mediante la lectura del código QR adjunto o mediante el acceso a la dirección <https://ws050.juntadeandalucia.es/verificarFirma> indicando el código de VERIFICACIÓN

FIRMADO POR	JUAN JOSE SOLER GARCIA	20/02/2025
	ROCIO GUIJARRO MILLAN	
VERIFICACIÓN	Pk2jmQ3ESFH4J84V5UNKP32UXX5TB9	PÁG. 1150/1379



**APELLIDOS Y NOMBRE / RAZÓN SOCIAL**

CERRADA MELGAREJO DOLORES

NIF

****0587*

EXPEDIENTE

1229540

RESOLUCIÓN

DENEGACIÓN DE LA AYUDA

DATOS DE MANTENIMIENTO UNIDADES

GRUPO DE PAGO	Sup. Dec. Admisible	Sup. Propuesta	Sobredecl.	% Sobredecl.
ZONAS DE LIMITACIONES ESPECIFICAS	0,00	0,00	0,00	0,00

APLICACIÓN DE REDUCCIONES Y PENALIZACIONES (%)

Criterios de subvencionabilidad (1)	Presentación tardía	Omisión declaración	Condicionalidad
100,00	0,00	0,00	0,00

IMPORTE (Euros)

Calculado(2)	Reducción	Penalización	Reducción Penalización (3)	Penalización adicional	Propuesto	FEADER	MAPA	CAPADR
0,00 €	0,00 €	0,00 €	0,00 €	0,00 €	0,00 €	0,00 €	0,00 €	0,00 €
Importe Unitario:	128,00 €	Nuevo Importe Unitario:	0,00 €					

RECINTOS PROPUESTOS

REF.	REFERENCIA SIGPAC	CULTIVO	S/R	USO SIGPAC	Sup. Dec. admisible	Sup. Campo	Sup. Determ.	Sup. Propuesta
-1993049	41-012-019-00220-0001	CEBADA	S		3,65		3,65	3,65

INCIDENCIAS**INCIDENCIA DESCRIPCIÓN**

2454	Solicitante de intervención 6613 cuyo regimen de afiliacion a la SS no es ni el sistema especial agrario(cuenta ajena) ni autonomo con actividad agraria.
74018	Productor que no es agricultor a título principal, según los datos del ejercicio fiscal n-1 y seguridad socia.
74053	Importe inferior a 100 Euros

(1) Con incidencias que retienen pago o deniegan el expediente.

(2) Se calcula sobre superficie declarada admisible.

(3) Aplicación del artículo 16 bis del RD 147/2023.

(4) Expediente con algunos recintos de pastos permanentes ubicados en espacios protegidos donde la carga ganadera mínima será 0,1 UGM/ha.

Puede verificar la integridad de una copia de este documento mediante la lectura del código QR adjunto o mediante el acceso a la dirección <https://ws050.juntadeandalucia.es/verificarFirma> indicando el código de VERIFICACIÓN

FIRMADO POR	JUAN JOSE SOLER GARCIA ROCIO GUIJARRO MILLAN	20/02/2025	
VERIFICACIÓN	Pk2jmQ3ESFH4J84V5UNKP32UXX5TB9	PÁG. 1151/1379	



APELLIDOS Y NOMBRE / RAZÓN SOCIAL

CHULIA COSTA ALICIA

NIF
****4844*

EXPEDIENTE
1211321

RESOLUCIÓN
CONCESIÓN DE LA AYUDA

DATOS DE MANTENIMIENTO UNIDADES

GRUPO DE PAGO	Sup. Dec. Admisible	Sup. Propuesta	Sobredecl.	% Sobredecl.
ZONAS DE LIMITACIONES ESPECIFICAS	21,29	21,29	0,00	0,00

APLICACIÓN DE REDUCCIONES Y PENALIZACIONES (%)

Criterios de subvencionabilidad (1)	Presentación tardía	Omisión declaración	Condicionalidad
0,00	0,00	0,00	0,00

IMPORTE (Euros)

Calculado(2)	Reducción	Penalización	Reducción Penalización (3)	Penalización adicional	Propuesto	FEADER	MAPA	CAPADR
2.531,07 €	0,00 €	0,00 €	0,00 €	0,00 €	2.531,07 €	2.151,41 €	131,36 €	248,30 €
Importe Unitario:	128,00 €	Nuevo Importe Unitario:	118,89 €					

RECINTOS PROPUESTOS

REF.	REFERENCIA SIGPAC	CULTIVO	S/R	USO SIGPAC	Sup. Dec. admisible	Sup. Campo	Sup. Determ.	Sup. Propuesta
-1851518	41-104-015-00011-0001	ARROZ	R		1,16		1,16	1,16
170000006612950	41-079-033-00008-0002	ARROZ	R		10,41		10,41	10,41
170000006612951	41-104-015-00011-0001	ARROZ	R		9,72		9,72	9,72

(1) Con incidencias que retienen pago o deniegan el expediente.

(2) Se calcula sobre superficie declarada admisible.

(3) Aplicación del artículo 16 bis del RD 147/2023.

(4) Expediente con algunos recintos de pastos permanentes ubicados en espacios protegidos donde la carga ganadera mínima será 0,1 UGM/ha.

Puede verificar la integridad de una copia de este documento mediante la lectura del código QR adjunto o mediante el acceso a la dirección <https://ws050.juntadeandalucia.es/verificarFirma> indicando el código de VERIFICACIÓN

FIRMADO POR	JUAN JOSE SOLER GARCIA ROCIO GUIJARRO MILLAN	20/02/2025	
VERIFICACIÓN	Pk2jmQ3ESFH4J84V5UNKP32UXX5TB9	PÁG. 1152/1379	

**APELLIDOS Y NOMBRE / RAZÓN SOCIAL**

CLAR ALAPONT ENRIQUE

NIF

***0087*

EXPEDIENTE

1195441

RESOLUCIÓN

CONCESIÓN DE LA AYUDA

DATOS DE MANTENIMIENTO UNIDADES**GRUPO DE PAGO**

ZONAS DE LIMITACIONES ESPECIFICAS

**Sup. Dec.
Admisible**

41,25

**Sup.
Propuesta**

41,25

Sobredecl.

0,00

% Sobredecl.

0,00

APLICACIÓN DE REDUCCIONES Y PENALIZACIONES (%)

Criterios de subvencionabilidad (1)	Presentación tardía	Omisión declaración	Condicionalidad
0,00	0,00	0,00	0,00

IMPORTE (Euros)

Calculado(2)	Reducción	Penalización	Reducción Penalización (3)	Penalización adicional	Propuesto	FEADER	MAPA	CAPADR
2.816,00 €	0,00 €	0,00 €	0,00 €	0,00 €	2.816,00 €	2.393,60 €	276,25 €	146,15 €
Importe Unitario:	128,00 €	Nuevo Importe Unitario:	68,27 €					

RECINTOS PROPUESTOS

REF.	REFERENCIA SIGPAC	CULTIVO	S/R	USO SIGPAC	Sup. Dec. admisible	Sup. Campo	Sup. Determ.	Sup. Propuesta
-1779531	41-104-014-00006-0002	GUISANTES	R		5,28		5,28	5,28
-1528736	41-079-033-00015-0002	TRIGO BLANDO	R		11,73		11,73	11,73
-1501756	41-104-008-00014-0002	TRIGO BLANDO	R		11,51		11,51	11,51
-1501136	41-104-017-00010-0002	TRITICALE	R		11,02		11,02	11,02
1700000005933643	41-104-014-00006-0002	BARBECHO TRADICIONAL	R		1,71		1,71	1,71

Datos considerados para el Cálculo de la Carga Ganadera del expediente

Superficie determinada para Cálculo Carga Ganadera: 0,00 ha

Carga Ganadera del Expediente: 0,00 ugm/ha

Incidencias de carga ganadera**INCIDENCIA DESCRIPCIÓN**

86132 Recinto superficie forrajera que no realiza la actividad de producción de pastoreo.
 Recinto:41-104-014-00006-00002 Cultivo:20000 BARBECHO TRADICIONAL-SIN VARIEDAD Regadio

(1) Con incidencias que retienen pago o deniegan el expediente.

(2) Se calcula sobre superficie declarada admisible.

(3) Aplicación del artículo 16 bis del RD 147/2023.

(4) Expediente con algunos recintos de pastos permanentes ubicados en espacios protegidos donde la carga ganadera mínima será 0,1 UGM/ha.

Puede verificar la integridad de una copia de este documento mediante la lectura del código QR adjunto o mediante el acceso a la dirección <https://ws050.juntadeandalucia.es/verificarFirma> indicando el código de VERIFICACIÓN

FIRMADO POR

JUAN JOSE SOLER GARCIA

20/02/2025

ROCIO GUIJARRO MILLAN

VERIFICACIÓN

Pk2jmQ3ESFH4J84V5UNKP32UXX5TB9

PÁG. 1153/1379



**APELLIDOS Y NOMBRE / RAZÓN SOCIAL**

CLAR ALAPONT GEMA ROSA

NIF

****5324*

EXPEDIENTE

1186291

RESOLUCIÓN

CONCESIÓN DE LA AYUDA

DATOS DE MANTENIMIENTO UNIDADES

GRUPO DE PAGO	Sup. Dec. Admisible	Sup. Propuesta	Sobredecl.	% Sobredecl.
ZONAS DE LIMITACIONES ESPECIFICAS	38,88	38,77	0,11	0,28

APLICACIÓN DE REDUCCIONES Y PENALIZACIONES (%)

Criterios de subvencionabilidad (1)	Presentación tardía	Omisión declaración	Condicionalidad
0,00	0,00	0,00	0,00

IMPORTE (Euros)

Calculado(2)	Reducción	Penalización	Reducción Penalización (3)	Penalización adicional	Propuesto	FEADER	MAPA	CAPADR
2.816,00 €	7,97 €	0,00 €	0,00 €	0,00 €	2.808,03 €	2.386,83 €	145,74 €	275,46 €
Importe Unitario:	128,00 €	Nuevo Importe Unitario:	72,43 €					

RECINTOS PROPUESTOS

REF.	REFERENCIA SIGPAC	CULTIVO	S/R	USO SIGPAC	Sup. Dec. admisible	Sup. Campo	Sup. Determ.	Sup. Propuesta
-1753915	41-104-008-00013-0003	ARROZ	R		5,19		5,19	5,19
-1753761	41-012-019-00058-0004	TOMATE	R		0,11		0,11	0,00
-1134755	41-104-008-00012-0002	ARROZ	R		7,49		7,49	7,49
7504874	41-012-019-00062-0002	TOMATE	R		2,26		2,26	2,26
7504893	41-012-019-00063-0002	TOMATE	R		2,26		2,26	2,26
1700000006023182	41-012-019-00069-0002	ALMENDROS	R		2,36		2,36	2,36
1700000006023183	41-104-008-00013-0002	ARROZ	R		7,41		7,41	7,41
1700000006023184	41-104-008-00083-0001	ARROZ	R		5,58		5,58	5,58
1700000006023187	41-012-019-00058-0002	TOMATE	R		2,05		2,05	2,05
1700000006023188	41-012-019-00059-0002	ALGODÓN	R		2,26		2,26	2,26
1700000006023189	41-012-019-00048-0002	REMOLACHA	R		1,91		1,91	1,91

INCIDENCIAS**INCIDENCIA DESCRIPCIÓN**

8104 Control por Monitorización sin resultado concluyente tras revisión semiautomática. Requiere aporte de información adicional (fotos geo.)
Recinto:41-012-019-00058-00004 Cultivo:197007 TOMATE-PERA

(1) Con incidencias que retienen pago o deniegan el expediente.

(2) Se calcula sobre superficie declarada admisible.

(3) Aplicación del artículo 16 bis del RD 147/2023.

(4) Expediente con algunos recintos de pastos permanentes ubicados en espacios protegidos donde la carga ganadera mínima será 0,1 UGM/ha.

Puede verificar la integridad de una copia de este documento mediante la lectura del código QR adjunto o mediante el acceso a la dirección <https://ws050.juntadeandalucia.es/verificarFirma> indicando el código de VERIFICACIÓN

FIRMADO POR

JUAN JOSE SOLER GARCIA

20/02/2025

ROCIO GUIJARRO MILLAN

VERIFICACIÓN

Pk2jmQ3ESFH4J84V5UNKP32UXX5TB9

PÁG. 1154/1379



**APELLIDOS Y NOMBRE / RAZÓN SOCIAL**

CLAR CHAQUES REMEDIOS

NIF

****2715*

EXPEDIENTE

1088880

RESOLUCIÓN

CONCESIÓN DE LA AYUDA

DATOS DE MANTENIMIENTO UNIDADES

GRUPO DE PAGO	Sup. Dec. Admisible	Sup. Propuesta	Sobredecl.	% Sobredecl.
ZONAS DE LIMITACIONES ESPECIFICAS	22,36	22,36	0,00	0,00

APLICACIÓN DE REDUCCIONES Y PENALIZACIONES (%)

Criterios de subvencionabilidad (1)	Presentación tardía	Omisión declaración	Condicionalidad
0,00	0,00	0,00	0,00

IMPORTE (Euros)

Calculado(2)	Reducción	Penalización	Reducción Penalización (3)	Penalización adicional	Propuesto	FEADER	MAPA	CAPADR
2.613,25 €	0,00 €	0,00 €	0,00 €	0,00 €	2.613,25 €	2.221,26 €	135,63 €	256,36 €
Importe Unitario:	128,00 €	Nuevo Importe Unitario:	116,87 €					

RECINTOS PROPUESTOS

REF.	REFERENCIA SIGPAC	CULTIVO	S/R	USO SIGPAC	Sup. Dec. admisible	Sup. Campo	Sup. Determ.	Sup. Propuesta
-1740468	41-104-012-00051-0001	GUISANTES	R		2,39		2,39	2,39
170000003603917	41-104-012-00051-0001	CEBADA	R		5,59		5,59	5,59
170000005151606	41-079-053-00035-0002	ARROZ	R		7,56		7,56	7,56
1700000005151607	41-104-008-00006-0002	ARROZ	R		1,19		1,19	1,19
1700000005151608	41-104-008-00007-0001	ARROZ	R		5,63		5,63	5,63

(1) Con incidencias que retienen pago o deniegan el expediente.

(2) Se calcula sobre superficie declarada admisible.

(3) Aplicación del artículo 16 bis del RD 147/2023.

(4) Expediente con algunos recintos de pastos permanentes ubicados en espacios protegidos donde la carga ganadera mínima será 0,1 UGM/ha.

Puede verificar la integridad de una copia de este documento mediante la lectura del código QR adjunto o mediante el acceso a la dirección <https://ws050.juntadeandalucia.es/verificarFirma> indicando el código de VERIFICACIÓN

FIRMADO POR	JUAN JOSE SOLER GARCIA	20/02/2025	
	ROCIO GUIJARRO MILLAN		
VERIFICACIÓN	Pk2jmQ3ESFH4J84V5UNKP32UXX5TB9	PÁG. 1155/1379	

**APELLIDOS Y NOMBRE / RAZÓN SOCIAL**

CORDERO SANCHEZ MARÍA DEL CARMEN

NIF

****2239*

EXPEDIENTE

1278353

RESOLUCIÓN

DENEGACIÓN DE LA AYUDA

DATOS DE MANTENIMIENTO UNIDADES**GRUPO DE PAGO**

ZONAS DE LIMITACIONES ESPECIFICAS

**Sup. Dec.
Admisible**

0,00

**Sup.
Propuesta**

0,00

Sobredecl.

0,00

% Sobredecl.

0,00

APLICACIÓN DE REDUCCIONES Y PENALIZACIONES (%)

Criterios de subvencionabilidad (1)	Presentación tardía	Omisión declaración	Condicionalidad
100,00	0,00	0,00	0,00

IMPORTE (Euros)

Calculado(2)	Reducción	Penalización	Reducción Penalización (3)	Penalización adicional	Propuesto	FEADER	MAPA	CAPADR
0,00 €	0,00 €	0,00 €	0,00 €	0,00 €	0,00 €	0,00 €	0,00 €	0,00 €
Importe Unitario:	128,00 €	Nuevo Importe Unitario:	0,00 €					

RECINTOS PROPUESTOS

REF.	REFERENCIA SIGPAC	CULTIVO	S/R	USO SIGPAC	Sup. Dec. admisible	Sup. Campo	Sup. Determ.	Sup. Propuesta
-1935141	41-104-011-00007-0008	BARBECHO TRADICIONAL	R		5,72		5,72	5,72
-1542908	41-104-011-00007-0021	CEBADA	R		0,98		0,98	0,98
-1542885	41-104-011-00007-0009	CEBADA	R		1,36		1,36	1,36
-1542863	41-104-011-00007-0011	BARBECHO TRADICIONAL	R		1,78		1,78	1,78
6837674	41-104-011-00007-0016	ARROZ	R		4,67		4,67	4,67
6837676	41-104-011-00007-0008	ARROZ	R		8,17		8,17	8,17
6837679	41-104-011-00007-0010	ARROZ	R		10,88		10,88	10,88
6837681	41-104-011-00007-0002	ARROZ	R		4,28		4,28	4,28

INCIDENCIAS**INCIDENCIA DESCRIPCIÓN**

3795	Recinto declarado con una situación de riesgo de abandono. Recinto:41-104-011-00007-00008 Cultivo: - Recinto:41-104-011-00007-00011 Cultivo: -
74018	Productor que no es agricultor a título principal, según los datos del ejercicio fiscal n-1 y seguridad socia.
74053	Importe inferior a 100 Euros

Datos considerados para el Cálculo de la Carga Ganadera del expediente

Superficie determinada para Cálculo Carga Ganadera: 0,00 ha
Carga Ganadera del Expediente: 0,00 ugm/ha

Incidentes de carga ganadera**INCIDENCIA DESCRIPCIÓN**

86132	Recinto superficie forrajera que no realiza la actividad de producción de pastoreo. Recinto:41-104-011-00007-00008 Cultivo:20000 BARBECHO TRADICIONAL-SIN VARIEDAD Regadío Recinto:41-104-011-00007-00011 Cultivo:20000 BARBECHO TRADICIONAL-SIN VARIEDAD Regadío
-------	---

(1) Con incidencias que retienen pago o deniegan el expediente.

(2) Se calcula sobre superficie declarada admisible.

(3) Aplicación del artículo 16 bis del RD 147/2023.

(4) Expediente con algunos recintos de pastos permanentes ubicados en espacios protegidos donde la carga ganadera mínima será 0,1 UGM/ha.

Puede verificar la integridad de una copia de este documento mediante la lectura del código QR adjunto o mediante el acceso a la dirección <https://ws050.juntadeandalucia.es/verificarFirma> indicando el código de VERIFICACIÓN

FIRMADO POR

JUAN JOSE SOLER GARCIA

20/02/2025

ROCIO GUIJARRO MILLAN

VERIFICACIÓN

Pk2jmQ3ESFH4J84V5UNKP32UXX5TB9

PÁG. 1156/1379



**APellidos y nombre / RAZÓN SOCIAL**

CRESPO AGUILERA FRANCISCO

NIF

****0159*

EXPEDIENTE

1037099

RESOLUCIÓN

DENEGACIÓN DE LA AYUDA

DATOS DE MANTENIMIENTO UNIDADES

GRUPO DE PAGO	Sup. Dec. Admisible	Sup. Propuesta	Sobredecl.	% Sobredecl.
ZONAS DE LIMITACIONES ESPECIFICAS	0,00	0,00	0,00	0,00

APLICACIÓN DE REDUCCIONES Y PENALIZACIONES (%)

Criterios de subvencionabilidad (1)	Presentación tardía	Omisión declaración	Condicionidad
100,00	0,00	0,00	0,00

IMPORTE (Euros)

Calculado(2)	Reducción	Penalización	Reducción Penalización (3)	Penalización adicional	Propuesto	FEADER	MAPA	CAPADR
0,00 €	0,00 €	0,00 €	0,00 €	0,00 €	0,00 €	0,00 €	0,00 €	0,00 €
Importe Unitario:	128,00 €	Nuevo Importe Unitario:	0,00 €					

RECINTOS PROPUESTOS

REF.	REFERENCIA SIGPAC	CULTIVO	S/R	USO SIGPAC	Sup. Dec. admisible	Sup. Campo	Sup. Determ.	Sup. Propuesta
-1534270	41-079-030-00015-0003	CEBADA	R		5,07		5,07	5,07

INCIDENCIAS**INCIDENCIA DESCRIPCIÓN**

74018	Productor que no es agricultor a título principal, según los datos del ejercicio fiscal n-1 y seguridad socia.
74053	Importe inferior a 100 Euros

(1) Con incidencias que retienen pago o deniegan el expediente.

(2) Se calcula sobre superficie declarada admisible.

(3) Aplicación del artículo 16 bis del RD 147/2023.

(4) Expediente con algunos recintos de pastos permanentes ubicados en espacios protegidos donde la carga ganadera mínima será 0,1 UGM/ha.

Puede verificar la integridad de una copia de este documento mediante la lectura del código QR adjunto o mediante el acceso a la dirección <https://ws050.juntadeandalucia.es/verificarFirma> indicando el código de VERIFICACIÓN

FIRMADO POR	JUAN JOSE SOLER GARCIA ROCIO GUIJARRO MILLAN	20/02/2025	
VERIFICACIÓN	Pk2jmQ3ESFH4J84V5UNKP32UXX5TB9	PÁG. 1157/1379	

**APELLIDOS Y NOMBRE / RAZÓN SOCIAL**

CRESPO AGUILERA MANUEL

NIF

***0323*

EXPEDIENTE

1038356

RESOLUCIÓN

CONCESIÓN DE LA AYUDA

DATOS DE MANTENIMIENTO UNIDADES

GRUPO DE PAGO	Sup. Dec. Admisible	Sup. Propuesta	Sobredecl.	% Sobredecl.
ZONAS DE LIMITACIONES ESPECIFICAS	37,01	37,01	0,00	0,00

APLICACIÓN DE REDUCCIONES Y PENALIZACIONES (%)

Criterios de subvencionabilidad (1)	Presentación tardía	Omisión declaración	Condicionalidad
0,00	0,00	0,00	0,00

IMPORTE (Euros)

Calculado(2)	Reducción	Penalización	Reducción Penalización (3)	Penalización adicional	Propuesto	FEADER	MAPA	CAPADR
2.816,00 €	0,00 €	0,00 €	0,00 €	0,00 €	2.816,00 €	2.393,60 €	146,15 €	276,25 €
Importe Unitario:	128,00 €	Nuevo Importe Unitario:	76,09 €					

RECINTOS PROPUESTOS

REF.	REFERENCIA SIGPAC	CULTIVO	S/R	USO SIGPAC	Sup. Dec. admisible	Sup. Campo	Sup. Determ.	Sup. Propuesta
-1534431	41-079-030-00528-0018	TRIGO BLANDO	R		2,49		2,49	2,49
-1204297	41-079-030-00528-0020	TRIGO BLANDO	R		2,01		2,01	2,01
-736087	41-079-030-00013-0004	TRIGO BLANDO	R		0,03		0,03	0,03
-736086	41-079-030-00013-0003	TRIGO BLANDO	R		0,34		0,34	0,34
-736085	41-079-030-00013-0002	TRIGO BLANDO	R		0,23		0,23	0,23
1700000006684537	41-079-020-00023-0011	ARROZ	R		8,46		8,46	8,46
1700000006684540	41-079-030-00015-0003	CEBADA	R		5,08		5,08	5,08
1700000006684541	41-104-015-00020-0001	ARROZ	R		11,56		11,56	11,56
1700000006684542	41-079-020-00503-0005	ARROZ	R		6,81		6,81	6,81

(1) Con incidencias que retienen pago o deniegan el expediente.

(2) Se calcula sobre superficie declarada admisible.

(3) Aplicación del artículo 16 bis del RD 147/2023.

(4) Expediente con algunos recintos de pastos permanentes ubicados en espacios protegidos donde la carga ganadera mínima será 0,1 UGM/ha.

Puede verificar la integridad de una copia de este documento mediante la lectura del código QR adjunto o mediante el acceso a la dirección <https://ws050.juntadeandalucia.es/verificarFirma> indicando el código de VERIFICACIÓN

FIRMADO POR

JUAN JOSE SOLER GARCIA

20/02/2025

ROCIO GUIJARRO MILLAN

VERIFICACIÓN

Pk2jmQ3ESFH4J84V5UNKP32UXX5TB9

PÁG. 1158/1379





APELLIDOS Y NOMBRE / RAZÓN SOCIAL

CUEVAS MARTI RUBEN

NIF
****7999*

EXPEDIENTE
1179910

RESOLUCIÓN
CONCESIÓN DE LA AYUDA

DATOS DE MANTENIMIENTO UNIDADES

GRUPO DE PAGO	Sup. Dec. Admisible	Sup. Propuesta	Sobredecl.	% Sobredecl.
ZONAS DE LIMITACIONES ESPECIFICAS	17,71	17,71	0,00	0,00

APLICACIÓN DE REDUCCIONES Y PENALIZACIONES (%)

Criterios de subvencionabilidad (1)	Presentación tardía	Omisión declaración	Condicionalidad
0,00	0,00	0,00	0,00

IMPORTE (Euros)

Calculado(2)	Reducción	Penalización	Reducción Penalización (3)	Penalización adicional	Propuesto	FEADER	MAPA	CAPADR
2.197,50 €	0,00 €	0,00 €	0,00 €	0,00 €	2.197,50 €	1.867,88 €	114,05 €	215,57 €
Importe Unitario:	128,00 €	Nuevo Importe Unitario:	124,08 €					

RECINTOS PROPUESTOS

REF.	REFERENCIA SIGPAC	CULTIVO	S/R	USO SIGPAC	Sup. Dec. admisible	Sup. Campo	Sup. Determ.	Sup. Propuesta
1700000005831518	41-104-017-00003-0002	ARROZ	R		9,59		9,59	9,59
1700000005831519	41-104-017-00034-0001	ARROZ	R		8,12		8,12	8,12

(1) Con incidencias que retienen pago o deniegan el expediente.

(2) Se calcula sobre superficie declarada admisible.

(3) Aplicación del artículo 16 bis del RD 147/2023.

(4) Expediente con algunos recintos de pastos permanentes ubicados en espacios protegidos donde la carga ganadera mínima será 0,1 UGM/ha.

Puede verificar la integridad de una copia de este documento mediante la lectura del código QR adjunto o mediante el acceso a la dirección <https://ws050.juntadeandalucia.es/verificarFirma> indicando el código de VERIFICACIÓN

FIRMADO POR	JUAN JOSE SOLER GARCIA	20/02/2025	
	ROCIO GUIJARRO MILLAN		
VERIFICACIÓN	Pk2jmQ3ESFH4J84V5UNKP32UXX5TB9	PÁG. 1159/1379	



APELLIDOS Y NOMBRE / RAZÓN SOCIAL DE LA OLLA REYES WENCESLAO GONZALO **NIF** ****0845* **EXPEDIENTE** 1077982 **RESOLUCIÓN** CONCESIÓN DE LA AYUDA

DATOS DE MANTENIMIENTO UNIDADES

GRUPO DE PAGO	Sup. Dec. Admisible	Sup. Propuesta	Sobredecl.	% Sobredecl.
ZONAS DE LIMITACIONES ESPECIFICAS	3,62	3,62	0,00	0,00

APLICACIÓN DE REDUCCIONES Y PENALIZACIONES (%)

Criterios de subvencionabilidad (1)	Presentación tardía	Omisión declaración	Condicionalidad
0,00	0,00	0,00	0,00

IMPORTE (Euros)

Calculado(2)	Reducción	Penalización	Reducción Penalización (3)	Penalización adicional	Propuesto	FEADER	MAPA	CAPADR
463,36 €	0,00 €	0,00 €	0,00 €	0,00 €	463,36 €	393,86 €	45,46 €	24,04 €
Importe Unitario:	128,00 €	Nuevo Importe Unitario:	128,00 €					

RECINTOS PROPUESTOS

REF.	REFERENCIA SIGPAC	CULTIVO	S/R	USO SIGPAC	Sup. Dec. admisible	Sup. Campo	Sup. Determ.	Sup. Propuesta
-459166	41-079-005-00053-0002	ARROZ	R		2,85		2,85	2,85
1700000004465938	41-079-005-00050-0002	BARBECHO TRADICIONAL	R		0,46		0,46	0,46
1700000004465939	41-079-005-00050-0003	BARBECHO TRADICIONAL	R		0,26		0,26	0,26
1700000004465940	41-079-005-00069-0002	BARBECHO TRADICIONAL	R		0,05		0,05	0,05

Datos considerados para el Cálculo de la Carga Ganadera del expediente

Superficie determinada para Cálculo Carga Ganadera: 0,00 ha
Carga Ganadera del Expediente: 0,00 ugm/ha

Incidencias de carga ganadera**INCIDENCIA DESCRIPCIÓN**

86132 Recinto superficie forrajera que no realiza la actividad de producción de pastoreo.
Recinto:41-079-005-00050-00002 Cultivo:20000 BARBECHO TRADICIONAL-SIN VARIEDAD Regadío
Recinto:41-079-005-00050-00003 Cultivo:20000 BARBECHO TRADICIONAL-SIN VARIEDAD Regadío
Recinto:41-079-005-00069-00002 Cultivo:20000 BARBECHO TRADICIONAL-SIN VARIEDAD Regadío

(1) Con incidencias que retienen pago o deniegan el expediente.

(2) Se calcula sobre superficie declarada admisible.

(3) Aplicación del artículo 16 bis del RD 147/2023.

(4) Expediente con algunos recintos de pastos permanentes ubicados en espacios protegidos donde la carga ganadera mínima será 0,1 UGM/ha.

Puede verificar la integridad de una copia de este documento mediante la lectura del código QR adjunto o mediante el acceso a la dirección <https://ws050.juntadeandalucia.es/verificarFirma> indicando el código de VERIFICACIÓN

FIRMADO POR

JUAN JOSE SOLER GARCIA

20/02/2025

ROCIO GUIJARRO MILLAN

VERIFICACIÓN

Pk2jmQ3ESFH4J84V5UNKP32UXX5TB9

PÁG. 1160/1379





APELLIDOS Y NOMBRE / RAZÓN SOCIAL

DELGADO HUMANES FRANCISCO

NIF

****5158*

EXPEDIENTE

1248851

RESOLUCIÓN

DENEGACIÓN DE LA AYUDA

DATOS DE MANTENIMIENTO UNIDADES

GRUPO DE PAGO	Sup. Dec. Admisible	Sup. Propuesta	Sobredecl.	% Sobredecl.
ZONAS DE LIMITACIONES ESPECIFICAS	0,00	0,00	0,00	0,00

APLICACIÓN DE REDUCCIONES Y PENALIZACIONES (%)

Criterios de subvencionabilidad (1)	Presentación tardía	Omisión declaración	Condicionalidad
100,00	0,00	0,00	0,00

IMPORTE (Euros)

Calculado(2)	Reducción	Penalización	Reducción Penalización (3)	Penalización adicional	Propuesto	FEADER	MAPA	CAPADR
0,00 €	0,00 €	0,00 €	0,00 €	0,00 €	0,00 €	0,00 €	0,00 €	0,00 €
Importe Unitario:	128,00 €	Nuevo Importe Unitario:	0,00 €					

RECINTOS PROPUESTOS

REF.	REFERENCIA SIGPAC	CULTIVO	S/R	USO SIGPAC	Sup. Dec. admisible	Sup. Campo	Sup. Determ.	Sup. Propuesta
1700000004961940	41-079-019-00003-0007	CEBADA	R		2,21		2,21	2,21
1700000004961941	41-079-019-00003-0008	CEBADA	R		2,03		2,03	2,03

INCIDENCIAS

INCIDENCIA DESCRIPCIÓN

74018	Productor que no es agricultor a título principal, según los datos del ejercicio fiscal n-1 y seguridad socia.
74053	Importe inferior a 100 Euros

(1) Con incidencias que retienen pago o deniegan el expediente.

(2) Se calcula sobre superficie declarada admisible.

(3) Aplicación del artículo 16 bis del RD 147/2023.

(4) Expediente con algunos recintos de pastos permanentes ubicados en espacios protegidos donde la carga ganadera mínima será 0,1 UGM/ha.

Puede verificar la integridad de una copia de este documento mediante la lectura del código QR adjunto o mediante el acceso a la dirección <https://ws050.juntadeandalucia.es/verificarFirma> indicando el código de VERIFICACIÓN

FIRMADO POR	JUAN JOSE SOLER GARCIA	20/02/2025
	ROCIO GUIJARRO MILLAN	
VERIFICACIÓN	Pk2jmQ3ESFH4J84V5UNKP32UXX5TB9	PÁG. 1161/1379



**APELLIDOS Y NOMBRE / RAZÓN SOCIAL**

DELGADO MESA ESTEBAN

NIF

****5947*

EXPEDIENTE

1210651

RESOLUCIÓN

DENEGACIÓN DE LA AYUDA

DATOS DE MANTENIMIENTO UNIDADES**GRUPO DE PAGO**

ZONAS DE LIMITACIONES ESPECIFICAS

**Sup. Dec.
Admisible**

0,00

**Sup.
Propuesta**

0,00

Sobredecl.

0,00

% Sobredecl.

0,00

APLICACIÓN DE REDUCCIONES Y PENALIZACIONES (%)

Criterios de subvencionabilidad (1)	Presentación tardía	Omisión declaración	Condicionalidad
100,00	0,00	0,00	0,00

IMPORTE (Euros)

Calculado(2)	Reducción	Penalización	Reducción Penalización (3)	Penalización adicional	Propuesto	FEADER	MAPA	CAPADR
0,00 €	0,00 €	0,00 €	0,00 €	0,00 €	0,00 €	0,00 €	0,00 €	0,00 €
Importe Unitario:	128,00 €	Nuevo Importe Unitario:	0,00 €					

RECINTOS PROPUESTOS

REF.	REFERENCIA SIGPAC	CULTIVO	S/R	USO SIGPAC	Sup. Dec. admisible	Sup. Campo	Sup. Determ.	Sup. Propuesta
-777447	41-012-004-00032-0004	TRIGO BLANDO	S		0,03		0,03	0,03
-776198	41-012-007-00018-0001	AVENA	R		1,16		1,16	1,16
4192864	41-012-004-00058-0001	TRIGO BLANDO	R		1,29		1,29	1,29
4192873	41-012-004-00056-0001	TRIGO BLANDO	R		0,77		0,77	0,77
4192874	41-012-004-00031-0002	TRIGO BLANDO	R		3,51		3,51	3,51
4192879	41-012-004-00032-0005	TRIGO BLANDO	R		0,09		0,09	0,09
4192885	41-012-004-00033-0001	TRIGO BLANDO	R		1,91		1,91	1,91
4192886	41-012-004-00033-0002	TRIGO BLANDO	S		0,17		0,17	0,17
4192889	41-012-031-00013-0001	AVENA	S		0,22		0,22	0,22
6959317	41-012-900-99000-9900	PASTOS PERMANENTES DE 5 O MAS AÑOS	S		39,10		39,10	39,06
6959319	41-012-900-99000-9900	PASTOS PERMANENTES DE 5 O MAS AÑOS	S		9,00		9,00	7,65
7526554	41-012-030-00056-0002	CEBADA	R		1,63		1,63	1,63

INCIDENCIAS**INCIDENCIA DESCRIPCIÓN**

232	Superficie de cruce en recinto ficticio comunal, mayor que superficie asignada neta resultante del reparto del ficticio comunal. Recinto:41-012-900-99000-99002 Cultivo:62000 PASTOS PERMANENTES DE 5 O MAS AÑOS-SIN VARIEDAD Secano Diferencia penalizable (Hectáreas):0,04 Recinto:41-012-900-99000-99003 Cultivo:62000 PASTOS PERMANENTES DE 5 O MAS AÑOS-SIN VARIEDAD Secano Diferencia penalizable (Hectáreas):1,35
3972	Recinto ficticio del que forma parte un recinto real cuyo identificativo presenta errores en las Declaraciones de pastos. Recinto:41-012-900-99000-99002 Cultivo: - Recinto:41-012-900-99000-99003 Cultivo: -
74018	Productor que no es agricultor a título principal, según los datos del ejercicio fiscal n-1 y seguridad socia.
74053	Importe inferior a 100 Euros

(1) Con incidencias que retienen pago o deniegan el expediente.

(2) Se calcula sobre superficie declarada admisible.

(3) Aplicación del artículo 16 bis del RD 147/2023.

(4) Expediente con algunos recintos de pastos permanentes ubicados en espacios protegidos donde la carga ganadera mínima será 0,1 UGM/ha.

Puede verificar la integridad de una copia de este documento mediante la lectura del código QR adjunto o mediante el acceso a la dirección <https://ws050.juntadeandalucia.es/verificarFirma> indicando el código de VERIFICACIÓN

FIRMADO POR

JUAN JOSE SOLER GARCIA

20/02/2025

ROCIO GUIJARRO MILLAN

VERIFICACIÓN

Pk2jmQ3ESFH4J84V5UNKP32UXX5TB9

PÁG. 1162/1379





Datos considerados para el Cálculo de la Carga Ganadera del expediente

Superficie determinada para Cálculo Carga Ganadera: 48,10 ha
Carga Ganadera del Expediente: 0,41 ugm/ha (4)

<u>Explotación</u>	<u>Especie</u>	<u>Ugm Calculada para CG</u>
ES410120000594	BOVINA	17,37
ES410120000594	CABALLAR	2,36

Recintos Determinados para el Cálculo de Garga Ganadera

<u>REF.</u>	<u>REFERENCIA SIGPAC</u>	<u>CULTIVO</u>	<u>DESCRIPCIÓN CULTIVO</u>	<u>S/R</u>	<u>SUP. PROPUESTA (ha)</u>
6959317	41-012-900-99000-99002	62000	PASTOS PERMANENTES DE 5 O MAS AÑOS-SIN VARIEDAD	S	39,10
6959319	41-012-900-99000-99003	62000	PASTOS PERMANENTES DE 5 O MAS AÑOS-SIN VARIEDAD	S	9,00

(1) Con incidencias que retienen pago o deniegan el expediente.
(2) Se calcula sobre superficie declarada admisible.
(3) Aplicación del artículo 16 bis del RD 147/2023.
(4) Expediente con algunos recintos de pastos permanentes ubicados en espacios protegidos donde la carga ganadera mínima será 0,1 UGM/ha.

Puede verificar la integridad de una copia de este documento mediante la lectura del código QR adjunto o mediante el acceso a la dirección <https://ws050.juntadeandalucia.es/verificarFirma> indicando el código de VERIFICACIÓN

FIRMADO POR	JUAN JOSE SOLER GARCIA ROCIO GUIJARRO MILLAN	20/02/2025
VERIFICACIÓN	Pk2jmQ3ESFH4J84V5UNKP32UXX5TB9	PÁG. 1163/1379



**APELLIDOS Y NOMBRE / RAZÓN SOCIAL**

DELGADO MESA JOSE MANUEL

NIF

****3825*

EXPEDIENTE

1197862

RESOLUCIÓN

CONCESIÓN DE LA AYUDA

DATOS DE MANTENIMIENTO UNIDADES**GRUPO DE PAGO**

ZONAS DE LIMITACIONES ESPECIFICAS

**Sup. Dec.
Admisible**

33,37

**Sup.
Propuesta**

33,35

Sobredecl.

0,02

% Sobredecl.

0,06

APLICACIÓN DE REDUCCIONES Y PENALIZACIONES (%)

Criterios de subvencionabilidad (1)	Presentación tardía	Omisión declaración	Condicionalidad
0,00	0,00	0,00	0,00

IMPORTE (Euros)

Calculado(2)	Reducción	Penalización	Reducción Penalización (3)	Penalización adicional	Propuesto	FEADER	MAPA	CAPADR
2.816,00 €	1,69 €	0,00 €	0,00 €	0,00 €	2.814,31 €	2.392,16 €	146,06 €	276,09 €
Importe Unitario:	128,00 €	Nuevo Importe Unitario:	84,39 €					

RECINTOS PROPUESTOS

REF.	REFERENCIA SIGPAC	CULTIVO	S/R	USO SIGPAC	Sup. Dec. admisible	Sup. Campo	Sup. Determ.	Sup. Propuesta
-1336023	41-012-004-00021-0001	TRIGO BLANDO	R		1,98		1,98	1,98
-1148059	41-012-004-00027-0003	TRIGO BLANDO	R		0,45		0,45	0,45
-776171	41-012-004-00020-0002	TRIGO BLANDO	R		0,63		0,63	0,63
-147509	41-012-029-09004-0045	CEBADA	S		0,28		0,28	0,28
4187565	41-012-031-00015-0001	OLIVAR	R		0,05		0,05	0,05
4187692	41-012-030-00055-0002	CEBADA	R		1,84		1,84	1,84
4187697	41-012-030-00057-0002	CEBADA	R		1,00		1,00	1,00
4187713	41-012-004-00059-0002	TRIGO BLANDO	R		0,02		0,02	0,02
4187728	41-012-004-00057-0001	TRIGO BLANDO	R		1,23		1,23	1,23
4539240	41-012-900-99000-9900	PASTOS PERMANENTES DE 5 O MAS AÑOS	S		23,00		23,00	22,98
5559969	41-012-004-09007-0002	TRIGO BLANDO	S		0,03		0,03	0,03
7526351	41-012-004-00032-0002	TRIGO BLANDO	R		0,62		0,62	0,62
7526352	41-012-004-00032-0003	TRIGO BLANDO	R		0,32		0,32	0,32
7526560	41-012-031-00015-0002	AVENA	S		1,50		1,50	1,50
7526561	41-012-031-00015-0003	AVENA	R		0,07		0,07	0,07
7526568	41-012-031-00013-0001	AVENA	S		0,35		0,35	0,35

INCIDENCIAS**INCIDENCIA DESCRIPCIÓN**

- 232 Superficie de cruce en recinto ficticio comunal, mayor que superficie asignada neta resultante del reparto del ficticio comunal.
Recinto:41-012-900-99000-99002 Cultivo:62000 PASTOS PERMANENTES DE 5 O MAS AÑOS-SIN VARIEDAD Secano Diferencia penalizable (Hectáreas):0,02
- 3972 Recinto ficticio del que forma parte un recinto real cuyo identificativo presenta errores en las Declaraciones de pastos.
Recinto:41-012-900-99000-99002 Cultivo: -

(1) Con incidencias que retienen pago o deniegan el expediente.

(2) Se calcula sobre superficie declarada admisible.

(3) Aplicación del artículo 16 bis del RD 147/2023.

(4) Expediente con algunos recintos de pastos permanentes ubicados en espacios protegidos donde la carga ganadera mínima será 0,1 UGM/ha.

Puede verificar la integridad de una copia de este documento mediante la lectura del código QR adjunto o mediante el acceso a la dirección <https://ws050.juntadeandalucia.es/verificarFirma> indicando el código de VERIFICACIÓN

FIRMADO POR

JUAN JOSE SOLER GARCIA

20/02/2025

ROCIO GUIJARRO MILLAN

VERIFICACIÓN

Pk2jmQ3ESFH4J84V5UNKP32UXX5TB9

PÁG. 1164/1379





Datos considerados para el Cálculo de la Carga Ganadera del expediente

Superficie determinada para Cálculo Carga Ganadera: 23,00 ha

Carga Ganadera del Expediente: 0,96 ugm/ha (4)

<u>Explotación</u>	<u>Especie</u>	<u>Ugm Calculada para CG</u>
ES410120000594	BOVINA	18,97
ES410120000594	CABALLAR	3,20

Recintos Determinados para el Cálculo de Garga Ganadera

<u>REF.</u>	<u>REFERENCIA SIGPAC</u>	<u>CULTIVO</u>	<u>DESCRIPCIÓN CULTIVO</u>	<u>S/R</u>	<u>SUP. PROPUESTA (ha)</u>
4539240	41-012-900-99000-99002	62000	PASTOS PERMANENTES DE 5 O MAS AÑOS-SIN VARIEDAD	S	23,00

(1) Con incidencias que retienen pago o deniegan el expediente.

(2) Se calcula sobre superficie declarada admisible.

(3) Aplicación del artículo 16 bis del RD 147/2023.

(4) Expediente con algunos recintos de pastos permanentes ubicados en espacios protegidos donde la carga ganadera mínima será 0,1 UGM/ha.

Puede verificar la integridad de una copia de este documento mediante la lectura del código QR adjunto o mediante el acceso a la dirección <https://ws050.juntadeandalucia.es/verificarFirma> indicando el código de VERIFICACIÓN

FIRMADO POR

JUAN JOSE SOLER GARCIA

20/02/2025

ROCIO GUIJARRO MILLAN

VERIFICACIÓN

Pk2jmQ3ESFH4J84V5UNKP32UXX5TB9

PÁG. 1165/1379



**APELLIDOS Y NOMBRE / RAZÓN SOCIAL**

DIANA GONZALEZ DANIEL

NIF

****6128*

EXPEDIENTE

1262490

RESOLUCIÓN

CONCESIÓN DE LA AYUDA

DATOS DE MANTENIMIENTO UNIDADES

GRUPO DE PAGO	Sup. Dec. Admisible	Sup. Propuesta	Sobredecl.	% Sobredecl.
ZONAS DE LIMITACIONES ESPECIFICAS	6,25	6,25	0,00	0,00

APLICACIÓN DE REDUCCIONES Y PENALIZACIONES (%)

Criterios de subvencionabilidad (1)	Presentación tardía	Omisión declaración	Condicionabilidad
0,00	0,00	0,00	0,00

IMPORTE (Euros)

Calculado(2)	Reducción	Penalización	Reducción Penalización (3)	Penalización adicional	Propuesto	FEADER	MAPA	CAPADR
800,00 €	0,00 €	0,00 €	0,00 €	0,00 €	800,00 €	680,00 €	41,52 €	78,48 €
Importe Unitario:	128,00 €	Nuevo Importe Unitario:	128,00 €					

RECINTOS PROPUESTOS

REF.	REFERENCIA SIGPAC	CULTIVO	S/R	USO SIGPAC	Sup. Dec. admisible	Sup. Campo	Sup. Determ.	Sup. Propuesta
-1989004	41-012-019-00220-0001	CEBADA	S		6,25		6,25	6,25

(1) Con incidencias que retienen pago o deniegan el expediente.

(2) Se calcula sobre superficie declarada admisible.

(3) Aplicación del artículo 16 bis del RD 147/2023.

(4) Expediente con algunos recintos de pastos permanentes ubicados en espacios protegidos donde la carga ganadera mínima será 0,1 UGM/ha.

Puede verificar la integridad de una copia de este documento mediante la lectura del código QR adjunto o mediante el acceso a la dirección <https://ws050.juntadeandalucia.es/verificarFirma> indicando el código de VERIFICACIÓN

FIRMADO POR	JUAN JOSE SOLER GARCIA ROCIO GUIJARRO MILLAN	20/02/2025	
VERIFICACIÓN	Pk2jmQ3ESFH4J84V5UNKP32UXX5TB9	PÁG. 1166/1379	

**APELLIDOS Y NOMBRE / RAZÓN SOCIAL**

DIAZ DIAZ JOSE

NIF

****6199*

EXPEDIENTE

1031709

RESOLUCIÓN

CONCESIÓN DE LA AYUDA

DATOS DE MANTENIMIENTO UNIDADES**GRUPO DE PAGO**

ZONAS DE LIMITACIONES ESPECIFICAS

**Sup. Dec.
Admisible**

36,37

**Sup.
Propuesta**

36,37

Sobredecl.

0,00

% Sobredecl.

0,00

APLICACIÓN DE REDUCCIONES Y PENALIZACIONES (%)

Criterios de subvencionabilidad (1)	Presentación tardía	Omisión declaración	Condicionalidad
0,00	0,00	0,00	0,00

IMPORTE (Euros)

Calculado(2)	Reducción	Penalización	Reducción Penalización (3)	Penalización adicional	Propuesto	FEADER	MAPA	CAPADR
2.816,00 €	0,00 €	0,00 €	0,00 €	0,00 €	2.816,00 €	2.393,60 €	276,25 €	146,15 €
Importe Unitario:	128,00 €	Nuevo Importe Unitario:	77,43 €					

RECINTOS PROPUESTOS

REF.	REFERENCIA SIGPAC	CULTIVO	S/R	USO SIGPAC	Sup. Dec. admisible	Sup. Campo	Sup. Determ.	Sup. Propuesta
-1762276	41-079-030-00513-0027	GUISANTES	R		0,01		0,01	0,01
-1762155	41-079-030-00008-0003	AVENA	R		0,03		0,03	0,03
-1762154	41-079-030-00008-0003	GUISANTES	R		0,02		0,02	0,02
-1761823	41-079-030-00009-0003	BARBECHO TRADICIONAL	R		2,11		2,11	2,11
-1761798	41-079-030-00009-0003	AVENA	R		3,74		3,74	3,74
6839275	41-079-020-00011-0004	ARROZ	R		6,88		6,88	6,88
7502225	41-079-007-00025-0001	ARROZ	R		5,55		5,55	5,55
170000005873629	41-079-030-00008-0003	BARBECHO TRADICIONAL	R		0,01		0,01	0,01
170000005873630	41-079-030-00009-0003	GUISANTES	R		4,00		4,00	4,00
170000005873631	41-079-030-00513-0027	BARBECHO TRADICIONAL	R		0,01		0,01	0,01
170000005873632	41-079-029-00006-0026	ARROZ	R		4,61		4,61	4,61
170000005873633	41-079-029-00006-0016	ARROZ	R		4,96		4,96	4,96
170000005873634	41-079-008-00057-0002	ARROZ	R		1,24		1,24	1,24
170000005873636	41-079-007-00025-0001	ARROZ	R		3,20		3,20	3,20

Datos considerados para el Cálculo de la Carga Ganadera del expediente

Superficie determinada para Cálculo Carga Ganadera: 0,00 ha

Carga Ganadera del Expediente: 0,00 ugm/ha

Incidencias de carga ganadera**INCIDENCIA DESCRIPCIÓN**

86132	Recinto superficie forrajera que no realiza la actividad de producción de pastoreo. Recinto:41-079-030-00009-0003 Cultivo:20000 BARBECHO TRADICIONAL-SIN VARIEDAD Regadío Recinto:41-079-030-00008-0003 Cultivo:20000 BARBECHO TRADICIONAL-SIN VARIEDAD Regadío Recinto:41-079-030-00513-00027 Cultivo:20000 BARBECHO TRADICIONAL-SIN VARIEDAD Regadío
-------	---

(1) Con incidencias que retienen pago o deniegan el expediente.

(2) Se calcula sobre superficie declarada admisible.

(3) Aplicación del artículo 16 bis del RD 147/2023.

(4) Expediente con algunos recintos de pastos permanentes ubicados en espacios protegidos donde la carga ganadera mínima será 0,1 UGM/ha.

Puede verificar la integridad de una copia de este documento mediante la lectura del código QR adjunto o mediante el acceso a la dirección <https://ws050.juntadeandalucia.es/verificarFirma> indicando el código de VERIFICACIÓN

FIRMADO POR

JUAN JOSE SOLER GARCIA

20/02/2025

ROCIO GUIJARRO MILLAN

VERIFICACIÓN

Pk2jmQ3ESFH4J84V5UNKP32UX5TB9

PÁG. 1167/1379



**APELLIDOS Y NOMBRE / RAZÓN SOCIAL**

DIAZ FERRARI FRANCISCO JAVIER

NIF

****6058*

EXPEDIENTE

1108243

RESOLUCIÓN

CONCESIÓN DE LA AYUDA

DATOS DE MANTENIMIENTO UNIDADES

GRUPO DE PAGO	Sup. Dec. Admisible	Sup. Propuesta	Sobredecl.	% Sobredecl.
ZONAS DE LIMITACIONES ESPECIFICAS	18,07	18,07	0,00	0,00

APLICACIÓN DE REDUCCIONES Y PENALIZACIONES (%)

Criterios de subvencionabilidad (1)	Presentación tardía	Omisión declaración	Condicionalidad
0,00	0,00	0,00	0,00

IMPORTE (Euros)

Calculado(2)	Reducción	Penalización	Reducción Penalización (3)	Penalización adicional	Propuesto	FEADER	MAPA	CAPADR
2.234,37 €	0,00 €	0,00 €	0,00 €	0,00 €	2.234,37 €	1.899,21 €	219,19 €	115,97 €
Importe Unitario:	128,00 €	Nuevo Importe Unitario:	123,65 €					

RECINTOS PROPUESTOS

REF.	REFERENCIA SIGPAC	CULTIVO	S/R	USO SIGPAC	Sup. Dec. admisible	Sup. Campo	Sup. Determ.	Sup. Propuesta
-1906514	41-079-007-00014-0002	GUISANTES	R		1,67		1,67	1,67
5282223	41-079-004-00077-0003	AVENA	S		0,89		0,89	0,89
1700000003544486	41-079-007-00035-0001	ARROZ	R		3,88		3,88	3,88
1700000003544487	41-079-008-00046-0002	ARROZ	R		1,05		1,05	1,05
1700000003544488	41-079-007-00036-0001	ARROZ	R		0,12		0,12	0,12
1700000003544489	41-079-008-00038-0001	ARROZ	R		4,50		4,50	4,50
1700000003546992	41-079-007-00014-0002	BARBECHO TRADICIONAL	R		3,23		3,23	3,23
1700000003546993	41-079-008-00060-0002	GUISANTES	R		0,25		0,25	0,25
1700000003546994	41-079-008-00047-0002	ARROZ	R		1,55		1,55	1,55
1700000003546995	41-079-008-00048-0002	ARROZ	R		0,03		0,03	0,03
1700000003546996	41-079-008-00045-0002	ARROZ	R		0,90		0,90	0,90

Datos considerados para el Cálculo de la Carga Ganadera del expediente

Superficie determinada para Cálculo Carga Ganadera: 0,00 ha

Carga Ganadera del Expediente: 0,00 ugm/ha

Incidencias de carga ganadera**INCIDENCIA DESCRIPCIÓN**

- 86132 Recinto superficie forrajera que no realiza la actividad de producción de pastoreo.
 Recinto:41-079-007-00014-00002 Cultivo:20000 BARBECHO TRADICIONAL-SIN VARIEDAD Regadío

(1) Con incidencias que retienen pago o deniegan el expediente.

(2) Se calcula sobre superficie declarada admisible.

(3) Aplicación del artículo 16 bis del RD 147/2023.

(4) Expediente con algunos recintos de pastos permanentes ubicados en espacios protegidos donde la carga ganadera mínima será 0,1 UGM/ha.

Puede verificar la integridad de una copia de este documento mediante la lectura del código QR adjunto o mediante el acceso a la dirección <https://ws050.juntadeandalucia.es/verificarFirma> indicando el código de VERIFICACIÓN

FIRMADO POR	JUAN JOSE SOLER GARCIA	20/02/2025	
	ROCIO GUIJARRO MILLAN		
VERIFICACIÓN	Pk2jmQ3ESFH4J84V5UNKP32UXX5TB9	PÁG. 1168/1379	

**APELLIDOS Y NOMBRE / RAZÓN SOCIAL**

DIAZ GARCIA-CORONA ROCIO

NIF

****2529*

EXPEDIENTE

1209725

RESOLUCIÓN

CONCESIÓN DE LA AYUDA

DATOS DE MANTENIMIENTO UNIDADES

GRUPO DE PAGO	Sup. Dec. Admisible	Sup. Propuesta	Sobredecl.	% Sobredecl.
ZONAS DE LIMITACIONES ESPECIFICAS	31,12	31,12	0,00	0,00

APLICACIÓN DE REDUCCIONES Y PENALIZACIONES (%)

Criterios de subvencionabilidad (1)	Presentación tardía	Omisión declaración	Condicionalidad
0,00	0,00	0,00	0,00

IMPORTE (Euros)

Calculado(2)	Reducción	Penalización	Reducción Penalización (3)	Penalización adicional	Propuesto	FEADER	MAPA	CAPADR
2.816,00 €	0,00 €	0,00 €	0,00 €	0,00 €	2.816,00 €	2.393,60 €	276,25 €	146,15 €
Importe Unitario:	128,00 €	Nuevo Importe Unitario:	90,49 €					

RECINTOS PROPUESTOS

REF.	REFERENCIA SIGPAC	CULTIVO	S/R	USO SIGPAC	Sup. Dec. admisible	Sup. Campo	Sup. Determ.	Sup. Propuesta
-1804114	41-012-044-00001-0003	GUISANTES	R		4,00		4,00	4,00
5471242	41-012-014-00007-0059	CEBOLLA	R		15,87		15,87	15,87
7435940	41-012-014-00007-0058	TOMATE	R		1,25		1,25	1,25
7436238	41-012-044-00001-0003	REMOLACHA	R		10,00		10,00	10,00

INCIDENCIAS**INCIDENCIA DESCRIPCIÓN**

- 86120 Para explotaciones de pastos permanentes ubicadas en espacios protegidos la carga ganadera mínima será 0,1 UGM/ha.
Recinto:41-012-014-00007-00080 Cultivo:62000 PASTOS PERMANENTES DE 5 O MAS AÑOS-SIN VARIEDAD Secano Carga Ganadera:0
- 86121 Recinto superficie forrajera que no realiza la actividad de producción de pastoreo.
Recinto:41-012-014-00007-00080 Cultivo:62000 PASTOS PERMANENTES DE 5 O MAS AÑOS-SIN VARIEDAD Secano Actividad Agraria del recinto:2
- 86122 Recinto superficie forrajera que realiza la actividad de producción de pastoreo y no declara el o los códigos del Registro de Explotaciones Ganaderas de Andalucía, REGA.
Recinto:41-012-014-00007-00080 Cultivo:62000 PASTOS PERMANENTES DE 5 O MAS AÑOS-SIN VARIEDAD Secano
- 86124 Recinto de forrajera para Cálculo de Carga Ganadera que No pertenece a Explotación.
Recinto:41-012-014-00007-00080 Cultivo:62000 PASTOS PERMANENTES DE 5 O MAS AÑOS-SIN VARIEDAD Secano

Datos considerados para el Cálculo de la Carga Ganadera del expediente

Superficie determinada para Cálculo Carga Ganadera: 0,00 ha

Carga Ganadera del Expediente: 0,00 ugm/ha

(1) Con incidencias que retienen pago o deniegan el expediente.

(2) Se calcula sobre superficie declarada admisible.

(3) Aplicación del artículo 16 bis del RD 147/2023.

(4) Expediente con algunos recintos de pastos permanentes ubicados en espacios protegidos donde la carga ganadera mínima será 0,1 UGM/ha.

Puede verificar la integridad de una copia de este documento mediante la lectura del código QR adjunto o mediante el acceso a la dirección <https://ws050.juntadeandalucia.es/verificarFirma> indicando el código de VERIFICACIÓN

FIRMADO POR

JUAN JOSE SOLER GARCIA

20/02/2025

ROCIO GUIJARRO MILLAN

VERIFICACIÓN

Pk2jmQ3ESFH4J84V5UNKP32UXX5TB9

PÁG. 1169/1379





Incidencias de carga ganadera

INCIDENCIA DESCRIPCIÓN

- 86122 Recinto superficie forrajera que realiza la actividad de producción de pastoreo y no declara el o los códigos del Registro de Explotaciones Ganaderas de Andalucía, REGA.
Recinto:41-012-014-00007-00080 Cultivo:62000 PASTOS PERMANENTES DE 5 O MAS AÑOS-SIN VARIEDAD Secano
- 86124 Recinto de forrajera para Cálculo de Carga Ganadera que No pertenece a Explotación.
Recinto:41-012-014-00007-00080 Cultivo:62000 PASTOS PERMANENTES DE 5 O MAS AÑOS-SIN VARIEDAD Secano
- 86128 Recinto de Forrajeras que no ha contabilizado para Carga Ganadera por no tener una explotación válida para el cálculo de la Carga Ganadera
Recinto:41-012-014-00007-00080 Cultivo:62 PASTOS PERMANENTES DE 5 O MAS AÑOS-
- 86132 Recinto superficie forrajera que no realiza la actividad de producción de pastoreo.
Recinto:41-012-014-00007-00080 Cultivo:62000 PASTOS PERMANENTES DE 5 O MAS AÑOS-SIN VARIEDAD Secano

(1) Con incidencias que retienen pago o deniegan el expediente.

(2) Se calcula sobre superficie declarada admisible.

(3) Aplicación del artículo 16 bis del RD 147/2023.

(4) Expediente con algunos recintos de pastos permanentes ubicados en espacios protegidos donde la carga ganadera mínima será 0,1 UGM/ha.

Puede verificar la integridad de una copia de este documento mediante la lectura del código QR adjunto o mediante el acceso a la dirección <https://ws050.juntadeandalucia.es/verificarFirma> indicando el código de VERIFICACIÓN

FIRMADO POR

JUAN JOSE SOLER GARCIA

20/02/2025

ROCIO GUIJARRO MILLAN

VERIFICACIÓN

Pk2jmQ3ESFH4J84V5UNKP32UXX5TB9

PÁG. 1170/1379



**APELLIDOS Y NOMBRE / RAZÓN SOCIAL**

DIAZ MONTERO JOAQUIN

NIF

****1717*

EXPEDIENTE

1176342

RESOLUCIÓN

CONCESIÓN DE LA AYUDA

DATOS DE MANTENIMIENTO UNIDADES

GRUPO DE PAGO	Sup. Dec. Admisible	Sup. Propuesta	Sobredecl.	% Sobredecl.
ZONAS DE LIMITACIONES ESPECIFICAS	24,95	24,95	0,00	0,00

APLICACIÓN DE REDUCCIONES Y PENALIZACIONES (%)

Criterios de subvencionabilidad (1)	Presentación tardía	Omisión declaración	Condicionalidad
0,00	0,00	0,00	0,00

IMPORTE (Euros)

Calculado(2)	Reducción	Penalización	Reducción Penalización (3)	Penalización adicional	Propuesto	FEADER	MAPA	CAPADR
2.812,16 €	0,00 €	0,00 €	0,00 €	0,00 €	2.812,16 €	2.390,34 €	275,87 €	145,95 €
Importe Unitario:	128,00 €	Nuevo Importe Unitario:	112,71 €					

RECINTOS PROPUESTOS

REF.	REFERENCIA SIGPAC	CULTIVO	S/R	USO SIGPAC	Sup. Dec. admisible	Sup. Campo	Sup. Determ.	Sup. Propuesta
-1754443	41-012-001-00015-0004	AVENA	S		0,18		0,18	0,18
-130096	41-012-028-00051-0001	COLZA	S		1,70		1,70	1,70
4802243	41-012-001-00015-0001	AVENA	S		4,32		4,32	4,32
5248030	41-012-028-00045-0002	BARBECHO TRADICIONAL	S		1,60		1,60	1,60
5497341	41-012-028-00047-0001	BARBECHO TRADICIONAL	S		2,41		2,41	2,41
6906709	41-012-007-00053-0002	AVENA	S		3,25		3,25	3,25
6906714	41-012-007-00051-0001	AVENA	S		2,26		2,26	2,26
1700000005892637	41-012-007-00058-0004	TRIGO DURO	S		0,98		0,98	0,98
1700000005892638	41-012-007-00110-0001	TRIGO DURO	S		0,47		0,47	0,47
1700000005892651	41-012-028-00054-0001	TRIGO BLANDO	S		2,17		2,17	2,17
1700000005892652	41-012-028-00056-0001	TRIGO BLANDO	S		1,50		1,50	1,50
1700000005892653	41-012-028-00053-0002	TRIGO BLANDO	S		4,11		4,11	4,11

Datos considerados para el Cálculo de la Carga Ganadera del expediente

Superficie determinada para Cálculo Carga Ganadera: 0,00 ha
Carga Ganadera del Expediente: 0,00 ugm/ha

Incidencias de carga ganadera**INCIDENCIA DESCRIPCIÓN**

86132 Recinto superficie forrajera que no realiza la actividad de producción de pastoreo.
Recinto:41-012-028-00045-00002 Cultivo:20000 BARBECHO TRADICIONAL-SIN VARIEDAD Secano
Recinto:41-012-028-00047-00001 Cultivo:20000 BARBECHO TRADICIONAL-SIN VARIEDAD Secano

(1) Con incidencias que retienen pago o deniegan el expediente.

(2) Se calcula sobre superficie declarada admisible.

(3) Aplicación del artículo 16 bis del RD 147/2023.

(4) Expediente con algunos recintos de pastos permanentes ubicados en espacios protegidos donde la carga ganadera mínima será 0,1 UGM/ha.

Puede verificar la integridad de una copia de este documento mediante la lectura del código QR adjunto o mediante el acceso a la dirección <https://ws050.juntadeandalucia.es/verificarFirma> indicando el código de VERIFICACIÓN

FIRMADO POR

JUAN JOSE SOLER GARCIA

20/02/2025

ROCIO GUIJARRO MILLAN

VERIFICACIÓN

Pk2jmQ3ESFH4J84V5UNKP32UXX5TB9

PÁG. 1171/1379



**APELLIDOS Y NOMBRE / RAZÓN SOCIAL**

EGEA PEDRAZA DIEGO

NIF

****4109*

EXPEDIENTE

1072650

RESOLUCIÓN

DENEGACIÓN DE LA AYUDA

DATOS DE MANTENIMIENTO UNIDADES**GRUPO DE PAGO**

ZONAS DE LIMITACIONES ESPECIFICAS

**Sup. Dec.
Admisible**

0,00

**Sup.
Propuesta**

0,00

Sobredecl.

0,00

% Sobredecl.

0,00

APLICACIÓN DE REDUCCIONES Y PENALIZACIONES (%)

Criterios de subvencionabilidad (1)	Presentación tardía	Omisión declaración	Condicionalidad
100,00	0,00	0,00	0,00

IMPORTE (Euros)

Calculado(2)	Reducción	Penalización	Reducción Penalización (3)	Penalización adicional	Propuesto	FEADER	MAPA	CAPADR
0,00 €	0,00 €	0,00 €	0,00 €	0,00 €	0,00 €	0,00 €	0,00 €	0,00 €
Importe Unitario:	128,00 €	Nuevo Importe Unitario:	0,00 €					

RECINTOS PROPUESTOS

REF.	REFERENCIA SIGPAC	CULTIVO	S/R	USO SIGPAC	Sup. Dec. admisible	Sup. Campo	Sup. Determ.	Sup. Propuesta
-1793885	41-104-014-00013-0002	ARROZ	R		0,24		0,24	0,24
-1793769	41-079-020-00026-0012	ARROZ	R		0,65		0,65	0,65
-1446289	41-104-014-00013-0002	ARROZ	R		1,61		1,61	1,61
-1446288	41-079-020-00026-0012	ARROZ	R		0,92		0,92	0,92
1700000002710194	41-079-020-00026-0001	ARROZ	R		4,88		4,88	4,88
1700000002710195	41-104-014-00013-0002	ARROZ	R		2,51		2,51	2,51
1700000002710196	41-079-020-00028-0010	ARROZ	R		0,10		0,10	0,10
1700000002710197	41-079-020-00029-0010	ARROZ	R		4,10		4,10	4,10

INCIDENCIAS**INCIDENCIA DESCRIPCIÓN**

2454	Solicitante de intervención 6613 cuyo regimen de afiliación a la SS no es ni el sistema especial agrario(cuenta ajena) ni autonomo con actividad agraria.
74018	Productor que no es agricultor a título principal, según los datos del ejercicio fiscal n-1 y seguridad socia.
74053	Importe inferior a 100 Euros

(1) Con incidencias que retienen pago o deniegan el expediente.

(2) Se calcula sobre superficie declarada admisible.

(3) Aplicación del artículo 16 bis del RD 147/2023.

(4) Expediente con algunos recintos de pastos permanentes ubicados en espacios protegidos donde la carga ganadera mínima será 0,1 UGM/ha.

Puede verificar la integridad de una copia de este documento mediante la lectura del código QR adjunto o mediante el acceso a la dirección <https://ws050.juntadeandalucia.es/verificarFirma> indicando el código de VERIFICACIÓN

FIRMADO POR

JUAN JOSE SOLER GARCIA

20/02/2025

ROCIO GUIJARRO MILLAN

VERIFICACIÓN

Pk2jmQ3ESFH4J84V5UNKP32UXX5TB9

PÁG. 1172/1379



**APELLIDOS Y NOMBRE / RAZÓN SOCIAL**

EGEA ZABALA JUAN JOSE

NIF

****7435*

EXPEDIENTE

1040064

RESOLUCIÓN

CONCESIÓN DE LA AYUDA

DATOS DE MANTENIMIENTO UNIDADES**GRUPO DE PAGO**

ZONAS DE LIMITACIONES ESPECIFICAS

**Sup. Dec.
Admisible**

20,34

**Sup.
Propuesta**

20,34

Sobredecl.

0,00

% Sobredecl.

0,00

APLICACIÓN DE REDUCCIONES Y PENALIZACIONES (%)

Criterios de subvencionabilidad (1)	Presentación tardía	Omisión declaración	Condicionalidad
0,00	0,00	0,00	0,00

IMPORTE (Euros)

Calculado(2)	Reducción	Penalización	Reducción Penalización (3)	Penalización adicional	Propuesto	FEADER	MAPA	CAPADR
2.458,11 €	0,00 €	0,00 €	0,00 €	0,00 €	2.458,11 €	2.089,39 €	241,14 €	127,58 €
Importe Unitario:	128,00 €	Nuevo Importe Unitario:	120,85 €					

RECINTOS PROPUESTOS

REF.	REFERENCIA SIGPAC	CULTIVO	S/R	USO SIGPAC	Sup. Dec. admisible	Sup. Campo	Sup. Determ.	Sup. Propuesta
-1775777	41-079-030-00006-0002	BARBECHO TRADICIONAL	R		3,50		3,50	3,50
-1775762	41-079-030-00006-0002	TRIGO BLANDO	R		3,67		3,67	3,67
-1446244	41-104-003-00002-0003	ARROZ	R		6,92		6,92	6,92
1700000005488922	41-079-030-00006-0002	GUISANTES	R		2,85		2,85	2,85
1700000005488924	41-104-003-00002-0002	ARROZ	R		2,94		2,94	2,94
1700000005488926	41-104-003-00043-0002	ARROZ	R		0,46		0,46	0,46

Datos considerados para el Cálculo de la Carga Ganadera del expediente

Superficie determinada para Cálculo Carga Ganadera: 0,00 ha

Carga Ganadera del Expediente: 0,00 ugm/ha

Incidencias de carga ganadera**INCIDENCIA DESCRIPCIÓN**

86132 Recinto superficie forrajera que no realiza la actividad de producción de pastoreo.
 Recinto:41-079-030-00006-00002 Cultivo:20000 BARBECHO TRADICIONAL-SIN VARIEDAD Regadío

(1) Con incidencias que retienen pago o deniegan el expediente.

(2) Se calcula sobre superficie declarada admisible.

(3) Aplicación del artículo 16 bis del RD 147/2023.

(4) Expediente con algunos recintos de pastos permanentes ubicados en espacios protegidos donde la carga ganadera mínima será 0,1 UGM/ha.

Puede verificar la integridad de una copia de este documento mediante la lectura del código QR adjunto o mediante el acceso a la dirección <https://ws050.juntadeandalucia.es/verificarFirma> indicando el código de VERIFICACIÓN

FIRMADO POR

JUAN JOSE SOLER GARCIA

20/02/2025

ROCIO GUIJARRO MILLAN

VERIFICACIÓN

Pk2jmQ3ESFH4J84V5UNKP32UXX5TB9

PÁG. 1173/1379





APELLIDOS Y NOMBRE / RAZÓN SOCIAL ESCACENA MARTINEZ JOSE GERARDO **NIF** ****3135* **EXPEDIENTE** 1128200 **RESOLUCIÓN** DENEGACIÓN DE LA AYUDA

DATOS DE MANTENIMIENTO UNIDADES

GRUPO DE PAGO	Sup. Dec. Admisible	Sup. Propuesta	Sobredecl.	% Sobredecl.
ZONAS DE LIMITACIONES ESPECIFICAS	0,00	0,00	0,00	0,00

APLICACIÓN DE REDUCCIONES Y PENALIZACIONES (%)

Criterios de subvencionabilidad (1)	Presentación tardía	Omisión declaración	Condicionalidad
100,00	0,00	0,00	0,00

IMPORTE (Euros)

Calculado(2)	Reducción	Penalización	Reducción Penalización (3)	Penalización adicional	Propuesto	FEADER	MAPA	CAPADR
0,00 €	0,00 €	0,00 €	0,00 €	0,00 €	0,00 €	0,00 €	0,00 €	0,00 €
Importe Unitario:	128,00 €	Nuevo Importe Unitario:	0,00 €					

RECINTOS PROPUESTOS

REF.	REFERENCIA SIGPAC	CULTIVO	S/R	USO SIGPAC	Sup. Dec. admisible	Sup. Campo	Sup. Determ.	Sup. Propuesta
1700000004506557	41-079-004-00004-0002	ARROZ	R		10,55		10,55	10,55

INCIDENCIAS**INCIDENCIA DESCRIPCIÓN**

2454	Solicitante de intervención 6613 cuyo regimen de afiliacion a la SS no es ni el sistema especial agrario(cuenta ajena) ni autonomo con actividad agraria.
74018	Productor que no es agricultor a título principal, según los datos del ejercicio fiscal n-1 y seguridad socia.
74053	Importe inferior a 100 Euros

(1) Con incidencias que retienen pago o deniegan el expediente.

(2) Se calcula sobre superficie declarada admisible.

(3) Aplicación del artículo 16 bis del RD 147/2023.

(4) Expediente con algunos recintos de pastos permanentes ubicados en espacios protegidos donde la carga ganadera mínima será 0,1 UGM/ha.

Puede verificar la integridad de una copia de este documento mediante la lectura del código QR adjunto o mediante el acceso a la dirección <https://ws050.juntadeandalucia.es/verificarFirma> indicando el código de VERIFICACIÓN

FIRMADO POR	JUAN JOSE SOLER GARCIA ROCIO GUIJARRO MILLAN	20/02/2025	
VERIFICACIÓN	Pk2jmQ3ESFH4J84V5UNKP32UXX5TB9	PÁG. 1174/1379	

**APELLIDOS Y NOMBRE / RAZÓN SOCIAL**

ESCACENA MARTINEZ RAFAEL ANGEL

NIF

****9026*

EXPEDIENTE

1141578

RESOLUCIÓN

DENEGACIÓN DE LA AYUDA

DATOS DE MANTENIMIENTO UNIDADES

GRUPO DE PAGO	Sup. Dec. Admisible	Sup. Propuesta	Sobredecl.	% Sobredecl.
ZONAS DE LIMITACIONES ESPECIFICAS	0,00	0,00	0,00	0,00

APLICACIÓN DE REDUCCIONES Y PENALIZACIONES (%)

Criterios de subvencionabilidad (1)	Presentación tardía	Omisión declaración	Condicionalidad
100,00	0,00	0,00	0,00

IMPORTE (Euros)

Calculado(2)	Reducción	Penalización	Reducción Penalización (3)	Penalización adicional	Propuesto	FEADER	MAPA	CAPADR
0,00 €	0,00 €	0,00 €	0,00 €	0,00 €	0,00 €	0,00 €	0,00 €	0,00 €
Importe Unitario:	128,00 €	Nuevo Importe Unitario:	0,00 €					

RECINTOS PROPUESTOS

REF.	REFERENCIA SIGPAC	CULTIVO	S/R	USO SIGPAC	Sup. Dec. admisible	Sup. Campo	Sup. Determ.	Sup. Propuesta
1700000004506559	41-079-004-00004-0002	ARROZ	R		2,10		2,10	2,10
1700000004506560	41-079-004-00050-0001	ARROZ	R		7,90		7,90	7,90
1700000004506561	41-079-005-00003-0001	CEBADA	R		0,79		0,79	0,79
1700000004506562	41-079-007-00026-0002	CEBADA	R		0,71		0,71	0,71
1700000004506563	41-079-008-00054-0001	CEBADA	R		1,83		1,83	1,83

INCIDENCIAS**INCIDENCIA DESCRIPCIÓN**

2454	Solicitante de intervención 6613 cuyo regimen de afiliacion a la SS no es ni el sistema especial agrario(cuenta ajena) ni autonomo con actividad agraria.
74018	Productor que no es agricultor a título principal, según los datos del ejercicio fiscal n-1 y seguridad socia.
74053	Importe inferior a 100 Euros

(1) Con incidencias que retienen pago o deniegan el expediente.

(2) Se calcula sobre superficie declarada admisible.

(3) Aplicación del artículo 16 bis del RD 147/2023.

(4) Expediente con algunos recintos de pastos permanentes ubicados en espacios protegidos donde la carga ganadera mínima será 0,1 UGM/ha.

Puede verificar la integridad de una copia de este documento mediante la lectura del código QR adjunto o mediante el acceso a la dirección <https://ws050.juntadeandalucia.es/verificarFirma> indicando el código de VERIFICACIÓN

FIRMADO POR	JUAN JOSE SOLER GARCIA	20/02/2025
	ROCIO GUIJARRO MILLAN	
VERIFICACIÓN	Pk2jmQ3ESFH4J84V5UNKP32UXX5TB9	PÁG. 1175/1379



**APELLIDOS Y NOMBRE / RAZÓN SOCIAL**

ESCACENA MELERO MANUEL VICENTE

NIF

****7394*

EXPEDIENTE

1143665

RESOLUCIÓN

CONCESIÓN DE LA AYUDA

DATOS DE MANTENIMIENTO UNIDADES

GRUPO DE PAGO	Sup. Dec. Admisible	Sup. Propuesta	Sobredecl.	% Sobredecl.
ZONAS DE LIMITACIONES ESPECIFICAS	11,11	11,11	0,00	0,00

APLICACIÓN DE REDUCCIONES Y PENALIZACIONES (%)

Criterios de subvencionabilidad (1)	Presentación tardía	Omisión declaración	Condicionalidad
0,00	0,00	0,00	0,00

IMPORTE (Euros)

Calculado(2)	Reducción	Penalización	Reducción Penalización (3)	Penalización adicional	Propuesto	FEADER	MAPA	CAPADR
1.422,08 €	0,00 €	0,00 €	0,00 €	0,00 €	1.422,08 €	1.208,77 €	139,51 €	73,80 €
Importe Unitario:	128,00 €	Nuevo Importe Unitario:	128,00 €					

RECINTOS PROPUESTOS

REF.	REFERENCIA SIGPAC	CULTIVO	S/R	USO SIGPAC	Sup. Dec. admisible	Sup. Campo	Sup. Determ.	Sup. Propuesta
-1915684	41-104-019-00062-0001	BARBECHO TRADICIONAL	R		0,33		0,33	0,33
-1493317	41-104-019-00062-0001	ARROZ	R		5,18		5,18	5,18
170000006850881	41-104-019-00062-0005	BARBECHO TRADICIONAL	R		3,00		3,00	3,00
170000006850882	41-104-019-00062-0004	ARROZ	R		2,60		2,60	2,60

INCIDENCIAS**INCIDENCIA DESCRIPCIÓN**

- 3795 Recinto declarado con una situación de riesgo de abandono.
 Recinto:41-104-019-00062-00001 Cultivo: -
 Recinto:41-104-019-00062-00005 Cultivo: -

Datos considerados para el Cálculo de la Carga Ganadera del expediente

Superficie determinada para Cálculo Carga Ganadera: 0,00 ha
Carga Ganadera del Expediente: 0,00 ugm/ha

Incidenias de carga ganadera**INCIDENCIA DESCRIPCIÓN**

- 86132 Recinto superficie forrajera que no realiza la actividad de producción de pastoreo.
 Recinto:41-104-019-00062-00001 Cultivo:20000 BARBECHO TRADICIONAL-SIN VARIEDAD Regadío
 Recinto:41-104-019-00062-00005 Cultivo:20000 BARBECHO TRADICIONAL-SIN VARIEDAD Regadío

(1) Con incidencias que retienen pago o deniegan el expediente.

(2) Se calcula sobre superficie declarada admisible.

(3) Aplicación del artículo 16 bis del RD 147/2023.

(4) Expediente con algunos recintos de pastos permanentes ubicados en espacios protegidos donde la carga ganadera mínima será 0,1 UGM/ha.

Puede verificar la integridad de una copia de este documento mediante la lectura del código QR adjunto o mediante el acceso a la dirección <https://ws050.juntadeandalucia.es/verificarFirma> indicando el código de VERIFICACIÓN

FIRMADO POR	JUAN JOSE SOLER GARCIA	20/02/2025	
	ROCIO GUIJARRO MILLAN		
VERIFICACIÓN	Pk2jmQ3ESFH4J84V5UNKP32UX5TB9	PÁG. 1176/1379	

**APELLIDOS Y NOMBRE / RAZÓN SOCIAL**

ESCRIVA RAMON JUAN

NIF

****7531*

EXPEDIENTE

1116022

RESOLUCIÓN

DENEGACIÓN DE LA AYUDA

DATOS DE MANTENIMIENTO UNIDADES**GRUPO DE PAGO**

ZONAS DE LIMITACIONES ESPECIFICAS

**Sup. Dec.
Admisible**

0,00

**Sup.
Propuesta**

0,00

Sobredecl.

0,00

% Sobredecl.

0,00

APLICACIÓN DE REDUCCIONES Y PENALIZACIONES (%)

Criterios de subvencionabilidad (1)	Presentación tardía	Omisión declaración	Condicionalidad
100,00	0,00	0,00	0,00

IMPORTE (Euros)

Calculado(2)	Reducción	Penalización	Reducción Penalización (3)	Penalización adicional	Propuesto	FEADER	MAPA	CAPADR
0,00 €	0,00 €	0,00 €	0,00 €	0,00 €	0,00 €	0,00 €	0,00 €	0,00 €
Importe Unitario:	128,00 €	Nuevo Importe Unitario:	0,00 €					

RECINTOS PROPUESTOS

REF.	REFERENCIA SIGPAC	CULTIVO	S/R	USO SIGPAC	Sup. Dec. admisible	Sup. Campo	Sup. Determ.	Sup. Propuesta
-1947891	41-079-030-00526-0009	ARROZ	R		0,78		0,78	0,78
-1944259	41-079-030-00526-0009	BARBECHO TRADICIONAL	R		0,35		0,35	0,35
-1944246	41-079-030-00527-0009	BARBECHO TRADICIONAL	R		0,31		0,31	0,31
-1118198	41-079-030-00527-0009	ARROZ	R		0,75		0,75	0,75

INCIDENCIAS**INCIDENCIA DESCRIPCIÓN**

- 2454 Solicitante de intervención 6613 cuyo regimen de afiliacion a la SS no es ni el sistema especial agrario(cuenta ajena) ni autonomo con actividad agraria.
- 74018 Productor que no es agricultor a título principal, según los datos del ejercicio fiscal n-1 y seguridad socia.
- 74053 Importe inferior a 100 Euros

Datos considerados para el Cálculo de la Carga Ganadera del expediente

Superficie determinada para Cálculo Carga Ganadera: 0,00 ha
Carga Ganadera del Expediente: 0,00 ugm/ha

Incidenias de carga ganadera**INCIDENCIA DESCRIPCIÓN**

- 86132 Recinto superficie forrajera que no realiza la actividad de producción de pastoreo.
Recinto:41-079-030-00526-00009 Cultivo:20000 BARBECHO TRADICIONAL-SIN VARIEDAD Regadío
Recinto:41-079-030-00527-00009 Cultivo:20000 BARBECHO TRADICIONAL-SIN VARIEDAD Regadío

(1) Con incidencias que retienen pago o deniegan el expediente.

(2) Se calcula sobre superficie declarada admisible.

(3) Aplicación del artículo 16 bis del RD 147/2023.

(4) Expediente con algunos recintos de pastos permanentes ubicados en espacios protegidos donde la carga ganadera mínima será 0,1 UGM/ha.

Puede verificar la integridad de una copia de este documento mediante la lectura del código QR adjunto o mediante el acceso a la dirección <https://ws050.juntadeandalucia.es/verificarFirma> indicando el código de VERIFICACIÓN

FIRMADO POR

JUAN JOSE SOLER GARCIA

20/02/2025

ROCIO GUIJARRO MILLAN

VERIFICACIÓN

Pk2jmQ3ESFH4J84V5UNKP32UXX5TB9

PÁG. 1177/1379



**APELLIDOS Y NOMBRE / RAZÓN SOCIAL**

ESCRIVA TORRALVA ANA MARIA

NIF

****6547*

EXPEDIENTE

1119679

RESOLUCIÓN

DENEGACIÓN DE LA AYUDA

DATOS DE MANTENIMIENTO UNIDADES**GRUPO DE PAGO**

ZONAS DE LIMITACIONES ESPECIFICAS

**Sup. Dec.
Admisible**

0,00

**Sup.
Propuesta**

0,00

Sobredecl.

0,00

% Sobredecl.

0,00

APLICACIÓN DE REDUCCIONES Y PENALIZACIONES (%)

Criterios de subvencionabilidad (1)	Presentación tardía	Omisión declaración	Condicionalidad
100,00	0,00	0,00	0,00

IMPORTE (Euros)

Calculado(2)	Reducción	Penalización	Reducción Penalización (3)	Penalización adicional	Propuesto	FEADER	MAPA	CAPADR
0,00 €	0,00 €	0,00 €	0,00 €	0,00 €	0,00 €	0,00 €	0,00 €	0,00 €
Importe Unitario:	128,00 €	Nuevo Importe Unitario:	0,00 €					

RECINTOS PROPUESTOS

REF.	REFERENCIA SIGPAC	CULTIVO	S/R	USO SIGPAC	Sup. Dec. admisible	Sup. Campo	Sup. Determ.	Sup. Propuesta
-1935303	41-079-030-00527-0010	BARBECHO TRADICIONAL	R		1,13		1,13	1,13
-1935300	41-079-030-00501-0010	BARBECHO TRADICIONAL	R		2,78		2,78	2,78
7493474	41-079-030-00527-0010	ARROZ	R		2,52		2,52	2,52
1700000005324193	41-079-030-00501-0010	ARROZ	R		6,58		6,58	6,58

INCIDENCIAS**INCIDENCIA DESCRIPCIÓN**

2454	Solicitante de intervención 6613 cuyo regimen de afiliacion a la SS no es ni el sistema especial agrario(cuenta ajena) ni autonomo con actividad agraria.
74018	Productor que no es agricultor a título principal, según los datos del ejercicio fiscal n-1 y seguridad socia.
74053	Importe inferior a 100 Euros

Datos considerados para el Cálculo de la Carga Ganadera del expediente

Superficie determinada para Cálculo Carga Ganadera: 0,00 ha

Carga Ganadera del Expediente: 0,00 ugm/ha

Incidencias de carga ganadera**INCIDENCIA DESCRIPCIÓN**

86132	Recinto superficie forrajera que no realiza la actividad de producción de pastoreo. Recinto:41-079-030-00527-00010 Cultivo:20000 BARBECHO TRADICIONAL-SIN VARIEDAD Regadío Recinto:41-079-030-00501-00010 Cultivo:20000 BARBECHO TRADICIONAL-SIN VARIEDAD Regadío
-------	---

(1) Con incidencias que retienen pago o deniegan el expediente.

(2) Se calcula sobre superficie declarada admisible.

(3) Aplicación del artículo 16 bis del RD 147/2023.

(4) Expediente con algunos recintos de pastos permanentes ubicados en espacios protegidos donde la carga ganadera mínima será 0,1 UGM/ha.

Puede verificar la integridad de una copia de este documento mediante la lectura del código QR adjunto o mediante el acceso a la dirección <https://ws050.juntadeandalucia.es/verificarFirma> indicando el código de VERIFICACIÓN

FIRMADO POR

JUAN JOSE SOLER GARCIA

20/02/2025

ROCIO GUIJARRO MILLAN

VERIFICACIÓN

Pk2jmQ3ESFH4J84V5UNKP32UXX5TB9

PÁG. 1178/1379



**APELLIDOS Y NOMBRE / RAZÓN SOCIAL**

ESCRIVA TORRALVA MARIA JOSEFA

NIF

****2942*

EXPEDIENTE

1115913

RESOLUCIÓN

DENEGACIÓN DE LA AYUDA

DATOS DE MANTENIMIENTO UNIDADES**GRUPO DE PAGO**

ZONAS DE LIMITACIONES ESPECIFICAS

**Sup. Dec.
Admisible**

0,00

**Sup.
Propuesta**

0,00

Sobredecl.

0,00

% Sobredecl.

0,00

APLICACIÓN DE REDUCCIONES Y PENALIZACIONES (%)

Criterios de subvencionabilidad (1)	Presentación tardía	Omisión declaración	Condicionalidad
100,00	0,00	0,00	0,00

IMPORTE (Euros)

Calculado(2)	Reducción	Penalización	Reducción Penalización (3)	Penalización adicional	Propuesto	FEADER	MAPA	CAPADR
0,00 €	0,00 €	0,00 €	0,00 €	0,00 €	0,00 €	0,00 €	0,00 €	0,00 €
Importe Unitario:	128,00 €	Nuevo Importe Unitario:	0,00 €					

RECINTOS PROPUESTOS

REF.	REFERENCIA SIGPAC	CULTIVO	S/R	USO SIGPAC	Sup. Dec. admisible	Sup. Campo	Sup. Determ.	Sup. Propuesta
-1936687	41-079-030-00527-0009	BARBECHO TRADICIONAL	R		1,80		1,80	1,80
-1934168	41-079-030-00526-0009	BARBECHO TRADICIONAL	R		1,93		1,93	1,93
-1118207	41-079-030-00527-0009	ARROZ	R		4,20		4,20	4,20
170000005243125	41-079-030-00526-0009	ARROZ	R		4,51		4,51	4,51

INCIDENCIAS**INCIDENCIA DESCRIPCIÓN**

2454	Solicitante de intervención 6613 cuyo regimen de afiliacion a la SS no es ni el sistema especial agrario(cuenta ajena) ni autonomo con actividad agraria.
74018	Productor que no es agricultor a título principal, según los datos del ejercicio fiscal n-1 y seguridad socia.
74053	Importe inferior a 100 Euros

Datos considerados para el Cálculo de la Carga Ganadera del expediente

Superficie determinada para Cálculo Carga Ganadera: 0,00 ha
Carga Ganadera del Expediente: 0,00 ugm/ha

Incidenias de carga ganadera**INCIDENCIA DESCRIPCIÓN**

86132	Recinto superficie forrajera que no realiza la actividad de producción de pastoreo. Recinto:41-079-030-00527-00009 Cultivo:20000 BARBECHO TRADICIONAL-SIN VARIEDAD Regadío Recinto:41-079-030-00526-00009 Cultivo:20000 BARBECHO TRADICIONAL-SIN VARIEDAD Regadío
-------	---

(1) Con incidencias que retienen pago o deniegan el expediente.

(2) Se calcula sobre superficie declarada admisible.

(3) Aplicación del artículo 16 bis del RD 147/2023.

(4) Expediente con algunos recintos de pastos permanentes ubicados en espacios protegidos donde la carga ganadera mínima será 0,1 UGM/ha.

Puede verificar la integridad de una copia de este documento mediante la lectura del código QR adjunto o mediante el acceso a la dirección <https://ws050.juntadeandalucia.es/verificarFirma> indicando el código de VERIFICACIÓN

FIRMADO POR	JUAN JOSE SOLER GARCIA	20/02/2025
	ROCIO GUIJARRO MILLAN	
VERIFICACIÓN	Pk2jmQ3ESFH4J84V5UNKP32UXX5TB9	PÁG. 1179/1379



**APELLIDOS Y NOMBRE / RAZÓN SOCIAL**

ESCRIVA TORRALVA MARTA

NIF

****7502*

EXPEDIENTE

1116060

RESOLUCIÓN

DENEGACIÓN DE LA AYUDA

DATOS DE MANTENIMIENTO UNIDADES**GRUPO DE PAGO**

ZONAS DE LIMITACIONES ESPECIFICAS

**Sup. Dec.
Admisible**

0,00

**Sup.
Propuesta**

0,00

Sobredecl.

0,00

% Sobredecl.

0,00

APLICACIÓN DE REDUCCIONES Y PENALIZACIONES (%)

Criterios de subvencionabilidad (1)	Presentación tardía	Omisión declaración	Condicionalidad
100,00	0,00	0,00	0,00

IMPORTE (Euros)

Calculado(2)	Reducción	Penalización	Reducción Penalización (3)	Penalización adicional	Propuesto	FEADER	MAPA	CAPADR
0,00 €	0,00 €	0,00 €	0,00 €	0,00 €	0,00 €	0,00 €	0,00 €	0,00 €
Importe Unitario:	128,00 €	Nuevo Importe Unitario:	0,00 €					

RECINTOS PROPUESTOS

REF.	REFERENCIA SIGPAC	CULTIVO	S/R	USO SIGPAC	Sup. Dec. admisible	Sup. Campo	Sup. Determ.	Sup. Propuesta
-1934221	41-079-030-00501-0010	BARBECHO TRADICIONAL	R		2,39		2,39	2,39
-1934198	41-079-030-00527-0010	BARBECHO TRADICIONAL	R		0,96		0,96	0,96
-1118189	41-079-030-00527-0009	ARROZ	R		2,56		2,56	2,56
-1118187	41-079-030-00527-0010	ARROZ	R		0,76		0,76	0,76
-1118184	41-079-030-00501-0010	ARROZ	R		1,84		1,84	1,84
7501470	41-079-030-00526-0009	ARROZ	R		2,74		2,74	2,74

INCIDENCIAS**INCIDENCIA DESCRIPCIÓN**

- 2454 Solicitante de intervención 6613 cuyo regimen de afiliacion a la SS no es ni el sistema especial agrario(cuenta ajena) ni autonomo con actividad agraria.
- 74018 Productor que no es agricultor a título principal, según los datos del ejercicio fiscal n-1 y seguridad socia.
- 74053 Importe inferior a 100 Euros

Datos considerados para el Cálculo de la Carga Ganadera del expediente

Superficie determinada para Cálculo Carga Ganadera: 0,00 ha

Carga Ganadera del Expediente: 0,00 ugm/ha

Incidencias de carga ganadera**INCIDENCIA DESCRIPCIÓN**

- 86132 Recinto superficie forrajera que no realiza la actividad de producción de pastoreo.
Recinto:41-079-030-00501-00010 Cultivo:20000 BARBECHO TRADICIONAL-SIN VARIEDAD Regadío
Recinto:41-079-030-00527-00010 Cultivo:20000 BARBECHO TRADICIONAL-SIN VARIEDAD Regadío

(1) Con incidencias que retienen pago o deniegan el expediente.

(2) Se calcula sobre superficie declarada admisible.

(3) Aplicación del artículo 16 bis del RD 147/2023.

(4) Expediente con algunos recintos de pastos permanentes ubicados en espacios protegidos donde la carga ganadera mínima será 0,1 UGM/ha.

Puede verificar la integridad de una copia de este documento mediante la lectura del código QR adjunto o mediante el acceso a la dirección <https://ws050.juntadeandalucia.es/verificarFirma> indicando el código de VERIFICACIÓN

FIRMADO POR

JUAN JOSE SOLER GARCIA

20/02/2025

ROCIO GUIJARRO MILLAN

VERIFICACIÓN

Pk2jmQ3ESFH4J84V5UNKP32UXX5TB9

PÁG. 1180/1379



**APELLIDOS Y NOMBRE / RAZÓN SOCIAL**

ESPERT SIMO MARIA TERESA

NIF

****6391*

EXPEDIENTE

1222235

RESOLUCIÓN

CONCESIÓN DE LA AYUDA

DATOS DE MANTENIMIENTO UNIDADES**GRUPO DE PAGO**

ZONAS DE LIMITACIONES ESPECIFICAS

**Sup. Dec.
Admisible**

49,77

**Sup.
Propuesta**

49,77

Sobredecl.

0,00

% Sobredecl.

0,00

APLICACIÓN DE REDUCCIONES Y PENALIZACIONES (%)

Criterios de subvencionabilidad (1)	Presentación tardía	Omisión declaración	Condicionalidad
0,00	0,00	0,00	0,00

IMPORTE (Euros)

Calculado(2)	Reducción	Penalización	Reducción Penalización (3)	Penalización adicional	Propuesto	FEADER	MAPA	CAPADR
2.816,00 €	0,00 €	0,00 €	0,00 €	0,00 €	2.816,00 €	2.393,60 €	276,25 €	146,15 €
Importe Unitario:	128,00 €	Nuevo Importe Unitario:	56,58 €					

RECINTOS PROPUESTOS

REF.	REFERENCIA SIGPAC	CULTIVO	S/R	USO SIGPAC	Sup. Dec. admisible	Sup. Campo	Sup. Determ.	Sup. Propuesta
-1965083	41-012-049-00017-0001	TRIGO BLANDO	R		3,28		3,28	3,28
-1757928	41-012-049-00198-0002	ARROZ	R		9,13		9,13	9,13
-1546635	41-012-018-00023-0001	ALGODÓN	R		4,77		4,77	4,77
-1204386	41-104-010-00093-0005	TRIGO BLANDO	R		5,53		5,53	5,53
5122915	41-012-049-00017-0001	TRIGO BLANDO	R		6,08		6,08	6,08
5123715	41-012-049-00019-0001	TRIGO BLANDO	R		1,00		1,00	1,00
6839898	41-104-016-00004-0002	ARROZ	R		9,05		9,05	9,05
6840001	41-012-038-00145-0002	ALMENDROS	R		5,13		5,13	5,13
6840002	41-012-038-00146-0001	ALMENDROS	R		5,11		5,11	5,11
1700000006111437	41-104-006-00002-0003	BARBECHO TRADICIONAL	R		0,69		0,69	0,69

Datos considerados para el Cálculo de la Carga Ganadera del expediente

Superficie determinada para Cálculo Carga Ganadera: 0,00 ha

Carga Ganadera del Expediente: 0,00 ugm/ha

Incidencias de carga ganadera**INCIDENCIA DESCRIPCIÓN**

- 86132 Recinto superficie forrajera que no realiza la actividad de producción de pastoreo.
Recinto:41-104-006-00002-00003 Cultivo:20000 BARBECHO TRADICIONAL-SIN VARIEDAD Regadío

(1) Con incidencias que retienen pago o deniegan el expediente.

(2) Se calcula sobre superficie declarada admisible.

(3) Aplicación del artículo 16 bis del RD 147/2023.

(4) Expediente con algunos recintos de pastos permanentes ubicados en espacios protegidos donde la carga ganadera mínima será 0,1 UGM/ha.

Puede verificar la integridad de una copia de este documento mediante la lectura del código QR adjunto o mediante el acceso a la dirección <https://ws050.juntadeandalucia.es/verificarFirma> indicando el código de VERIFICACIÓN

FIRMADO POR

JUAN JOSE SOLER GARCIA

20/02/2025

ROCIO GUIJARRO MILLAN

VERIFICACIÓN

Pk2jmQ3ESFH4J84V5UNKP32UXX5TB9

PÁG. 1181/1379



**APELLIDOS Y NOMBRE / RAZÓN SOCIAL**

FERNANDEZ GONZALEZ ISIDRO

NIF

****2357*

EXPEDIENTE

1223006

RESOLUCIÓN

DENEGACIÓN DE LA AYUDA

DATOS DE MANTENIMIENTO UNIDADES**GRUPO DE PAGO**
ZONAS DE LIMITACIONES ESPECIFICAS

Sup. Dec. Admisible	Sup. Propuesta	Sobredecl.	% Sobredecl.
0,00	0,00	0,00	0,00

APLICACIÓN DE REDUCCIONES Y PENALIZACIONES (%)

Criterios de subvencionabilidad (1)	Presentación tardía	Omisión declaración	Condicionalidad
100,00	0,00	0,00	0,00

IMPORTE (Euros)

Calculado(2)	Reducción	Penalización	Reducción Penalización (3)	Penalización adicional	Propuesto	FEADER	MAPA	CAPADR
0,00 €	0,00 €	0,00 €	0,00 €	0,00 €	0,00 €	0,00 €	0,00 €	0,00 €
Importe Unitario:	128,00 €	Nuevo Importe Unitario:	0,00 €					

RECINTOS PROPUESTOS

REF.	REFERENCIA SIGPAC	CULTIVO	S/R	USO SIGPAC	Sup. Dec. admisible	Sup. Campo	Sup. Determ.	Sup. Propuesta
4544292	21-005-900-99000-9900	PASTOS PERMANENTES DE 5 O MAS AÑOS	S		10,06		10,06	10,06
4544293	41-012-900-99000-9900	PASTOS PERMANENTES DE 5 O MAS AÑOS	S		56,27		56,27	56,27

INCIDENCIAS**INCIDENCIA DESCRIPCIÓN**

233	Superficie de cruce neta declarada en recinto ficticio comunal, menor que superficie asignada neta resultante del reparto del recinto ficticio comunal. Recinto:21-005-900-99000-99004 Cultivo:62000 PASTOS PERMANENTES DE 5 O MAS AÑOS-SIN VARIEDAD Secano Recinto:41-012-900-99000-99001 Cultivo:62000 PASTOS PERMANENTES DE 5 O MAS AÑOS-SIN VARIEDAD Secano
2454	Solicitante de intervención 6613 cuyo regimen de afiliación a la SS no es ni el sistema especial agrario(cuenta ajena) ni autonomo con actividad agraria.
3972	Recinto ficticio del que forma parte un recinto real cuyo identificativo presenta errores en las Declaraciones de pastos. Recinto:21-005-900-99000-99004 Cultivo: -
74018	Productor que no es agricultor a título principal, según los datos del ejercicio fiscal n-1 y seguridad socia.
74053	Importe inferior a 100 Euros

Datos considerados para el Cálculo de la Carga Ganadera del expediente

Superficie determinada para Cálculo Carga Ganadera: 66,33 ha

Carga Ganadera del Expediente: 0,63 ugm/ha (4)

Explotación	Especie	Ugm Calculada para CG
ES210050000510	BOVINA	41,87

Recintos Determinados para el Cálculo de Garga Ganadera

REF.	REFERENCIA SIGPAC	CULTIVO	DESCRIPCIÓN CULTIVO	S/R	SUP. PROPUESTA (ha)
4544292	21-005-900-99000-99004	62000	PASTOS PERMANENTES DE 5 O MAS AÑOS-SIN VARIEDAD	S	10,06
4544293	41-012-900-99000-99001	62000	PASTOS PERMANENTES DE 5 O MAS AÑOS-SIN VARIEDAD	S	56,27

(1) Con incidencias que retienen pago o deniegan el expediente.

(2) Se calcula sobre superficie declarada admisible.

(3) Aplicación del artículo 16 bis del RD 147/2023.

(4) Expediente con algunos recintos de pastos permanentes ubicados en espacios protegidos donde la carga ganadera mínima será 0,1 UGM/ha.

Puede verificar la integridad de una copia de este documento mediante la lectura del código QR adjunto o mediante el acceso a la dirección <https://ws050.juntadeandalucia.es/verificarFirma> indicando el código de VERIFICACIÓN

FIRMADO POR

JUAN JOSE SOLER GARCIA

20/02/2025

ROCIO GUIJARRO MILLAN

VERIFICACIÓN

Pk2jmQ3ESFH4J84V5UNKP32UXX5TB9

PÁG. 1182/1379



**APELLIDOS Y NOMBRE / RAZÓN SOCIAL**

FERNANDEZ NOVO MANUEL

NIF

****5987*

EXPEDIENTE

1173480

RESOLUCIÓN

CONCESIÓN DE LA AYUDA

DATOS DE MANTENIMIENTO UNIDADES

GRUPO DE PAGO	Sup. Dec. Admisible	Sup. Propuesta	Sobredecl.	% Sobredecl.
ZONAS DE LIMITACIONES ESPECIFICAS	1,33	1,33	0,00	0,00

APLICACIÓN DE REDUCCIONES Y PENALIZACIONES (%)

Criterios de subvencionabilidad (1)	Presentación tardía	Omisión declaración	Condicionabilidad
0,00	0,00	0,00	0,00

IMPORTE (Euros)

Calculado(2)	Reducción	Penalización	Reducción Penalización (3)	Penalización adicional	Propuesto	FEADER	MAPA	CAPADR
170,24 €	0,00 €	0,00 €	0,00 €	0,00 €	170,24 €	144,70 €	8,84 €	16,70 €
Importe Unitario:	128,00 €	Nuevo Importe Unitario:	128,00 €					

RECINTOS PROPUESTOS

REF.	REFERENCIA SIGPAC	CULTIVO	S/R	USO SIGPAC	Sup. Dec. admisible	Sup. Campo	Sup. Determ.	Sup. Propuesta
6940409	41-079-025-00029-0003	GIRASOL	R		1,33		1,33	1,33

(1) Con incidencias que retienen pago o deniegan el expediente.

(2) Se calcula sobre superficie declarada admisible.

(3) Aplicación del artículo 16 bis del RD 147/2023.

(4) Expediente con algunos recintos de pastos permanentes ubicados en espacios protegidos donde la carga ganadera mínima será 0,1 UGM/ha.

Puede verificar la integridad de una copia de este documento mediante la lectura del código QR adjunto o mediante el acceso a la dirección <https://ws050.juntadeandalucia.es/verificarFirma> indicando el código de VERIFICACIÓN

FIRMADO POR	JUAN JOSE SOLER GARCIA ROCIO GUIJARRO MILLAN	20/02/2025	
VERIFICACIÓN	Pk2jmQ3ESFH4J84V5UNKP32UXX5TB9	PÁG. 1183/1379	

**APELLIDOS Y NOMBRE / RAZÓN SOCIAL**

FERRARI FERRARI BERNARDINO

NIF

****2763*

EXPEDIENTE

1061864

RESOLUCIÓN

CONCESIÓN DE LA AYUDA

DATOS DE MANTENIMIENTO UNIDADES**GRUPO DE PAGO**

ZONAS DE LIMITACIONES ESPECIFICAS

**Sup. Dec.
Admisible**

5,05

**Sup.
Propuesta**

5,05

Sobredecl.

0,00

% Sobredecl.

0,00

APLICACIÓN DE REDUCCIONES Y PENALIZACIONES (%)

Criterios de subvencionabilidad (1)	Presentación tardía	Omisión declaración	Condicionalidad
0,00	0,00	0,00	0,00

IMPORTE (Euros)

Calculado(2)	Reducción	Penalización	Reducción Penalización (3)	Penalización adicional	Propuesto	FEADER	MAPA	CAPADR
646,40 €	0,00 €	0,00 €	0,00 €	0,00 €	646,40 €	549,44 €	63,41 €	33,55 €
Importe Unitario:	128,00 €	Nuevo Importe Unitario:	128,00 €					

RECINTOS PROPUESTOS

REF.	REFERENCIA SIGPAC	CULTIVO	S/R	USO SIGPAC	Sup. Dec. admisible	Sup. Campo	Sup. Determ.	Sup. Propuesta
7484071	41-079-008-00015-0003	ARROZ	R		2,75		2,75	2,75
170000005859018	41-079-004-00038-0004	BARBECHO TRADICIONAL	R		2,30		2,30	2,30

INCIDENCIAS**INCIDENCIA DESCRIPCIÓN**

3795 Recinto declarado con una situación de riesgo de abandono.
Recinto:41-079-004-00038-00004 Cultivo: -

Datos considerados para el Cálculo de la Carga Ganadera del expediente

Superficie determinada para Cálculo Carga Ganadera: 0,00 ha

Carga Ganadera del Expediente: 0,00 ugm/ha

Incidentes de carga ganadera**INCIDENCIA DESCRIPCIÓN**

86132 Recinto superficie forrajera que no realiza la actividad de producción de pastoreo.
Recinto:41-079-004-00038-00004 Cultivo:20000 BARBECHO TRADICIONAL-SIN VARIEDAD Regadío

(1) Con incidencias que retienen pago o deniegan el expediente.

(2) Se calcula sobre superficie declarada admisible.

(3) Aplicación del artículo 16 bis del RD 147/2023.

(4) Expediente con algunos recintos de pastos permanentes ubicados en espacios protegidos donde la carga ganadera mínima será 0,1 UGM/ha.

Puede verificar la integridad de una copia de este documento mediante la lectura del código QR adjunto o mediante el acceso a la dirección <https://ws050.juntadeandalucia.es/verificarFirma> indicando el código de VERIFICACIÓN

FIRMADO POR	JUAN JOSE SOLER GARCIA	20/02/2025	
	ROCIO GUIJARRO MILLAN		
VERIFICACIÓN	Pk2jmQ3ESFH4J84V5UNKP32UXX5TB9	PÁG. 1184/1379	

**APELLIDOS Y NOMBRE / RAZÓN SOCIAL**

FERRARI MORALES MARIA DEL CARMEN

NIF

****4709*

EXPEDIENTE

1061632

RESOLUCIÓN

DENEGACIÓN DE LA AYUDA

DATOS DE MANTENIMIENTO UNIDADES

GRUPO DE PAGO	Sup. Dec. Admisible	Sup. Propuesta	Sobredecl.	% Sobredecl.
ZONAS DE LIMITACIONES ESPECIFICAS	0,00	0,00	0,00	0,00

APLICACIÓN DE REDUCCIONES Y PENALIZACIONES (%)

Criterios de subvencionabilidad (1)	Presentación tardía	Omisión declaración	Condicionalidad
100,00	0,00	0,00	0,00

IMPORTE (Euros)

Calculado(2)	Reducción	Penalización	Reducción Penalización (3)	Penalización adicional	Propuesto	FEADER	MAPA	CAPADR
0,00 €	0,00 €	0,00 €	0,00 €	0,00 €	0,00 €	0,00 €	0,00 €	0,00 €
Importe Unitario:	128,00 €	Nuevo Importe Unitario:	0,00 €					

RECINTOS PROPUESTOS

REF.	REFERENCIA SIGPAC	CULTIVO	S/R	USO SIGPAC	Sup. Dec. admisible	Sup. Campo	Sup. Determ.	Sup. Propuesta
5330837	41-079-008-00014-0002	ARROZ	R		1,51		1,51	1,51
5330839	41-079-008-00015-0003	ARROZ	R		2,75		2,75	2,75
5330842	41-079-008-00070-0001	ARROZ	R		0,64		0,64	0,64
5330843	41-079-008-00072-0002	ARROZ	R		1,69		1,69	1,69
6929387	41-079-008-00055-0001	ARROZ	R		3,05		3,05	3,05
6929388	41-079-008-00072-0001	ARROZ	R		1,36		1,36	1,36
170000005853729	41-079-008-00041-0002	COLZA	R		11,87		11,87	11,87
170000005853730	41-079-008-00071-0001	ARROZ	R		4,23		4,23	4,23
170000005853731	41-079-008-00050-0002	ARROZ	R		2,50		2,50	2,50

INCIDENCIAS**INCIDENCIA DESCRIPCIÓN**

2454	Solicitante de intervención 6613 cuyo regimen de afiliacion a la SS no es ni el sistema especial agrario(cuenta ajena) ni autonomo con actividad agraria.
74018	Productor que no es agricultor a título principal, según los datos del ejercicio fiscal n-1 y seguridad socia.
74053	Importe inferior a 100 Euros

(1) Con incidencias que retienen pago o deniegan el expediente.

(2) Se calcula sobre superficie declarada admisible.

(3) Aplicación del artículo 16 bis del RD 147/2023.

(4) Expediente con algunos recintos de pastos permanentes ubicados en espacios protegidos donde la carga ganadera mínima será 0,1 UGM/ha.

Puede verificar la integridad de una copia de este documento mediante la lectura del código QR adjunto o mediante el acceso a la dirección <https://ws050.juntadeandalucia.es/verificarFirma> indicando el código de VERIFICACIÓN

FIRMADO POR	JUAN JOSE SOLER GARCIA	20/02/2025
	ROCIO GUIJARRO MILLAN	
VERIFICACIÓN	Pk2jmQ3ESFH4J84V5UNKP32UXX5TB9	PÁG. 1185/1379



**APELLIDOS Y NOMBRE / RAZÓN SOCIAL**

GALISTEO MORENO ROSARIO

NIF

****7473*

EXPEDIENTE

1288973

RESOLUCIÓN

DENEGACIÓN DE LA AYUDA

DATOS DE MANTENIMIENTO UNIDADES

GRUPO DE PAGO	Sup. Dec. Admisible	Sup. Propuesta	Sobredecl.	% Sobredecl.
ZONAS DE LIMITACIONES ESPECIFICAS	0,00	0,00	0,00	0,00

APLICACIÓN DE REDUCCIONES Y PENALIZACIONES (%)

Criterios de subvencionabilidad (1)	Presentación tardía	Omisión declaración	Condicionalidad
100,00	0,00	0,00	0,00

IMPORTE (Euros)

Calculado(2)	Reducción	Penalización	Reducción Penalización (3)	Penalización adicional	Propuesto	FEADER	MAPA	CAPADR
0,00 €	0,00 €	0,00 €	0,00 €	0,00 €	0,00 €	0,00 €	0,00 €	0,00 €
Importe Unitario:	128,00 €	Nuevo Importe Unitario:	0,00 €					

RECINTOS PROPUESTOS

REF.	REFERENCIA SIGPAC	CULTIVO	S/R	USO SIGPAC	Sup. Dec. admisible	Sup. Campo	Sup. Determ.	Sup. Propuesta
-1926539	41-012-018-00019-0002	GUISANTES	R		1,24		1,24	1,24
-1926522	41-012-018-00019-0002	BARBECHO TRADICIONAL	R		0,50		0,50	0,50
-1926488	41-012-018-00019-0002	ALGODÓN	R		8,05		8,05	8,05
-1385114	41-012-018-00019-0002	TRIGO DURO	R		1,40		1,40	1,40

INCIDENCIAS**INCIDENCIA DESCRIPCIÓN**

2454	Solicitante de intervención 6613 cuyo regimen de afiliacion a la SS no es ni el sistema especial agrario(cuenta ajena) ni autonomo con actividad agraria.
74018	Productor que no es agricultor a título principal, según los datos del ejercicio fiscal n-1 y seguridad socia.
74053	Importe inferior a 100 Euros

Datos considerados para el Cálculo de la Carga Ganadera del expediente

Superficie determinada para Cálculo Carga Ganadera: 0,00 ha
Carga Ganadera del Expediente: 0,00 ugm/ha

Incidenias de carga ganadera**INCIDENCIA DESCRIPCIÓN**

86132	Recinto superficie forrajera que no realiza la actividad de producción de pastoreo. Recinto:41-012-018-00019-00002 Cultivo:20000 BARBECHO TRADICIONAL-SIN VARIEDAD Regadío
-------	---

(1) Con incidencias que retienen pago o deniegan el expediente.

(2) Se calcula sobre superficie declarada admisible.

(3) Aplicación del artículo 16 bis del RD 147/2023.

(4) Expediente con algunos recintos de pastos permanentes ubicados en espacios protegidos donde la carga ganadera mínima será 0,1 UGM/ha.

Puede verificar la integridad de una copia de este documento mediante la lectura del código QR adjunto o mediante el acceso a la dirección <https://ws050.juntadeandalucia.es/verificarFirma> indicando el código de VERIFICACIÓN

FIRMADO POR	JUAN JOSE SOLER GARCIA	20/02/2025
	ROCIO GUIJARRO MILLAN	
VERIFICACIÓN	Pk2jmQ3ESFH4J84V5UNKP32UXX5TB9	PÁG. 1186/1379



**APELLIDOS Y NOMBRE / RAZÓN SOCIAL**

GALLEGO GUTIERREZ JUAN CARLOS

NIF

****9016*

EXPEDIENTE

1286639

RESOLUCIÓN

DENEGACIÓN DE LA AYUDA

DATOS DE MANTENIMIENTO UNIDADES

GRUPO DE PAGO	Sup. Dec. Admisible	Sup. Propuesta	Sobredecl.	% Sobredecl.
ZONAS DE LIMITACIONES ESPECIFICAS	0,00	0,00	0,00	0,00

APLICACIÓN DE REDUCCIONES Y PENALIZACIONES (%)

Criterios de subvencionabilidad (1)	Presentación tardía	Omisión declaración	Condicionalidad
100,00	0,00	0,00	0,00

IMPORTE (Euros)

Calculado(2)	Reducción	Penalización	Reducción Penalización (3)	Penalización adicional	Propuesto	FEADER	MAPA	CAPADR
0,00 €	0,00 €	0,00 €	0,00 €	0,00 €	0,00 €	0,00 €	0,00 €	0,00 €
Importe Unitario:	128,00 €	Nuevo Importe Unitario:	0,00 €					

RECINTOS PROPUESTOS

REF.	REFERENCIA SIGPAC	CULTIVO	S/R	USO SIGPAC	Sup. Dec. admisible	Sup. Campo	Sup. Determ.	Sup. Propuesta
-1912859	41-079-050-00034-0002	ARROZ	R		0,09		0,09	0,09
-1765792	41-079-050-00011-0001	ARROZ	R		3,59		3,59	3,59
-1520162	41-079-050-00011-0001	ARROZ	R		11,96		11,96	11,96
6821498	41-104-009-00028-0002	ARROZ	R		2,60		2,60	2,60
1700000005146983	41-079-050-00034-0002	ARROZ	R		0,08		0,08	0,08

INCIDENCIAS**INCIDENCIA DESCRIPCIÓN**

- 74018 Productor que no es agricultor a título principal, según los datos del ejercicio fiscal n-1 y seguridad socia.
- 74053 Importe inferior a 100 Euros

(1) Con incidencias que retienen pago o deniegan el expediente.

(2) Se calcula sobre superficie declarada admisible.

(3) Aplicación del artículo 16 bis del RD 147/2023.

(4) Expediente con algunos recintos de pastos permanentes ubicados en espacios protegidos donde la carga ganadera mínima será 0,1 UGM/ha.

Puede verificar la integridad de una copia de este documento mediante la lectura del código QR adjunto o mediante el acceso a la dirección <https://ws050.juntadeandalucia.es/verificarFirma> indicando el código de VERIFICACIÓN

FIRMADO POR	JUAN JOSE SOLER GARCIA ROCIO GUIJARRO MILLAN	20/02/2025	
VERIFICACIÓN	Pk2jmQ3ESFH4J84V5UNKP32UXX5TB9	PÁG. 1187/1379	

**APELLIDOS Y NOMBRE / RAZÓN SOCIAL**

GALLEGO MONTESINOS JUAN

NIF

****8484*

EXPEDIENTE

1149307

RESOLUCIÓN

CONCESIÓN DE LA AYUDA

DATOS DE MANTENIMIENTO UNIDADES**GRUPO DE PAGO**

ZONAS DE LIMITACIONES ESPECIFICAS

**Sup. Dec.
Admisible**

7,87

**Sup.
Propuesta**

7,87

Sobredecl.

0,00

% Sobredecl.

0,00

APLICACIÓN DE REDUCCIONES Y PENALIZACIONES (%)

Criterios de subvencionabilidad (1)	Presentación tardía	Omisión declaración	Condicionalidad
0,00	0,00	0,00	0,00

IMPORTE (Euros)

Calculado(2)	Reducción	Penalización	Reducción Penalización (3)	Penalización adicional	Propuesto	FEADER	MAPA	CAPADR
1.007,36 €	0,00 €	0,00 €	0,00 €	0,00 €	1.007,36 €	856,26 €	52,28 €	98,82 €
Importe Unitario:	128,00 €	Nuevo Importe Unitario:	128,00 €					

RECINTOS PROPUESTOS

REF.	REFERENCIA SIGPAC	CULTIVO	S/R	USO SIGPAC	Sup. Dec. admisible	Sup. Campo	Sup. Determ.	Sup. Propuesta
-1520307	41-104-009-00028-0001	ARROZ	R		4,88		4,88	4,88
-1361441	41-079-050-00045-0002	TRIGO BLANDO	R		1,50		1,50	1,50
-1361440	41-079-050-00044-0002	TRIGO BLANDO	R		1,49		1,49	1,49

(1) Con incidencias que retienen pago o deniegan el expediente.

(2) Se calcula sobre superficie declarada admisible.

(3) Aplicación del artículo 16 bis del RD 147/2023.

(4) Expediente con algunos recintos de pastos permanentes ubicados en espacios protegidos donde la carga ganadera mínima será 0,1 UGM/ha.

Puede verificar la integridad de una copia de este documento mediante la lectura del código QR adjunto o mediante el acceso a la dirección <https://ws050.juntadeandalucia.es/verificarFirma> indicando el código de VERIFICACIÓN

FIRMADO POR

JUAN JOSE SOLER GARCIA

20/02/2025

ROCIO GUIJARRO MILLAN

VERIFICACIÓN

Pk2jmQ3ESFH4J84V5UNKP32UXX5TB9

PÁG. 1188/1379



**APELLIDOS Y NOMBRE / RAZÓN SOCIAL**

GALLEGO ROMERO JOSE ALBERTO

NIF

****8925*

EXPEDIENTE

1184972

RESOLUCIÓN

DENEGACIÓN DE LA AYUDA

DATOS DE MANTENIMIENTO UNIDADES

GRUPO DE PAGO	Sup. Dec. Admisible	Sup. Propuesta	Sobredecl.	% Sobredecl.
ZONAS DE LIMITACIONES ESPECIFICAS	0,00	0,00	0,00	0,00

APLICACIÓN DE REDUCCIONES Y PENALIZACIONES (%)

Criterios de subvencionabilidad (1)	Presentación tardía	Omisión declaración	Condicionalidad
100,00	0,00	0,00	0,00

IMPORTE (Euros)

Calculado(2)	Reducción	Penalización	Reducción Penalización (3)	Penalización adicional	Propuesto	FEADER	MAPA	CAPADR
0,00 €	0,00 €	0,00 €	0,00 €	0,00 €	0,00 €	0,00 €	0,00 €	0,00 €
Importe Unitario:	128,00 €	Nuevo Importe Unitario:	0,00 €					

RECINTOS PROPUESTOS

REF.	REFERENCIA SIGPAC	CULTIVO	S/R	USO SIGPAC	Sup. Dec. admisible	Sup. Campo	Sup. Determ.	Sup. Propuesta
-1528332	41-104-008-00035-0002	ARROZ	R		0,55		0,55	0,55
5540448	41-104-019-00025-0001	TRITICALE	R		3,93		3,93	3,93
5540461	41-104-008-00035-0002	ARROZ	R		8,69		8,69	8,69

INCIDENCIAS**INCIDENCIA DESCRIPCIÓN**

2454	Solicitante de intervención 6613 cuyo regimen de afiliacion a la SS no es ni el sistema especial agrario(cuenta ajena) ni autonomo con actividad agraria.
74018	Productor que no es agricultor a titulo principal, según los datos del ejercicio fiscal n-1 y seguridad socia.
74053	Importe inferior a 100 Euros

(1) Con incidencias que retienen pago o deniegan el expediente.

(2) Se calcula sobre superficie declarada admisible.

(3) Aplicación del artículo 16 bis del RD 147/2023.

(4) Expediente con algunos recintos de pastos permanentes ubicados en espacios protegidos donde la carga ganadera mínima será 0,1 UGM/ha.

Puede verificar la integridad de una copia de este documento mediante la lectura del código QR adjunto o mediante el acceso a la dirección <https://ws050.juntadeandalucia.es/verificarFirma> indicando el código de VERIFICACIÓN

FIRMADO POR	JUAN JOSE SOLER GARCIA	20/02/2025
	ROCIO GUIJARRO MILLAN	
VERIFICACIÓN	Pk2jmQ3ESFH4J84V5UNKP32UXX5TB9	PÁG. 1189/1379



**APELLIDOS Y NOMBRE / RAZÓN SOCIAL**

GARCIA BEJARANO DOLORES

NIF

****2360*

EXPEDIENTE

1252676

RESOLUCIÓN

DENEGACIÓN DE LA AYUDA

DATOS DE MANTENIMIENTO UNIDADES

GRUPO DE PAGO	Sup. Dec. Admisible	Sup. Propuesta	Sobredecl.	% Sobredecl.
ZONAS DE LIMITACIONES ESPECIFICAS	0,00	0,00	0,00	0,00

APLICACIÓN DE REDUCCIONES Y PENALIZACIONES (%)

Criterios de subvencionabilidad (1)	Presentación tardía	Omisión declaración	Condicionalidad
100,00	0,00	0,00	0,00

IMPORTE (Euros)

Calculado(2)	Reducción	Penalización	Reducción Penalización (3)	Penalización adicional	Propuesto	FEADER	MAPA	CAPADR
0,00 €	0,00 €	0,00 €	0,00 €	0,00 €	0,00 €	0,00 €	0,00 €	0,00 €
Importe Unitario:	128,00 €	Nuevo Importe Unitario:	0,00 €					

RECINTOS PROPUESTOS

REF.	REFERENCIA SIGPAC	CULTIVO	S/R	USO SIGPAC	Sup. Dec. admisible	Sup. Campo	Sup. Determ.	Sup. Propuesta
-1785537	41-012-049-00236-0001	BARBECHO TRADICIONAL	R		2,83		2,83	2,83
-1495554	41-104-014-00071-0001	ARROZ	R		5,43		5,43	5,43
-799108	41-104-014-00066-0002	ARROZ	R		0,01		0,01	0,01
1700000006284672	41-012-049-00062-0001	BARBECHO TRADICIONAL	R		0,01		0,01	0,01

INCIDENCIAS**INCIDENCIA DESCRIPCIÓN**

2453	Fecha de alta en la seguridad social posterior a la fecha del inicio del plazo de presentacion de solicitudes.
3795	Recinto declarado con una situación de riesgo de abandono. Recinto:41-012-049-00062-00001 Cultivo: - Recinto:41-012-049-00236-00001 Cultivo: -
74018	Productor que no es agricultor a título principal, según los datos del ejercicio fiscal n-1 y seguridad socia.
74053	Importe inferior a 100 Euros

Datos considerados para el Cálculo de la Carga Ganadera del expediente

Superficie determinada para Cálculo Carga Ganadera: 0,00 ha
Carga Ganadera del Expediente: 0,00 ugm/ha

Incidentes de carga ganadera**INCIDENCIA DESCRIPCIÓN**

86132	Recinto superficie forrajera que no realiza la actividad de producción de pastoreo. Recinto:41-012-049-00236-00001 Cultivo:20000 BARBECHO TRADICIONAL-SIN VARIEDAD Regadío Recinto:41-012-049-00062-00001 Cultivo:20000 BARBECHO TRADICIONAL-SIN VARIEDAD Regadío
-------	---

(1) Con incidencias que retienen pago o deniegan el expediente.

(2) Se calcula sobre superficie declarada admisible.

(3) Aplicación del artículo 16 bis del RD 147/2023.

(4) Expediente con algunos recintos de pastos permanentes ubicados en espacios protegidos donde la carga ganadera mínima será 0,1 UGM/ha.

Puede verificar la integridad de una copia de este documento mediante la lectura del código QR adjunto o mediante el acceso a la dirección <https://ws050.juntadeandalucia.es/verificarFirma> indicando el código de VERIFICACIÓN

FIRMADO POR	JUAN JOSE SOLER GARCIA ROCIO GUIJARRO MILLAN	20/02/2025	
VERIFICACIÓN	Pk2jmQ3ESFH4J84V5UNKP32UXX5TB9	PÁG. 1190/1379	

**APELLIDOS Y NOMBRE / RAZÓN SOCIAL**

GARCIA BEJARANO MARIA DEL CARMEN

NIF

****7205*

EXPEDIENTE

1255004

RESOLUCIÓN

DENEGACIÓN DE LA AYUDA

DATOS DE MANTENIMIENTO UNIDADES

GRUPO DE PAGO	Sup. Dec. Admisible	Sup. Propuesta	Sobredecl.	% Sobredecl.
ZONAS DE LIMITACIONES ESPECIFICAS	0,00	0,00	0,00	0,00

APLICACIÓN DE REDUCCIONES Y PENALIZACIONES (%)

Criterios de subvencionabilidad (1)	Presentación tardía	Omisión declaración	Condicionalidad
100,00	0,00	0,00	0,00

IMPORTE (Euros)

Calculado(2)	Reducción	Penalización	Reducción Penalización (3)	Penalización adicional	Propuesto	FEADER	MAPA	CAPADR
0,00 €	0,00 €	0,00 €	0,00 €	0,00 €	0,00 €	0,00 €	0,00 €	0,00 €
Importe Unitario:	128,00 €	Nuevo Importe Unitario:	0,00 €					

RECINTOS PROPUESTOS

REF.	REFERENCIA SIGPAC	CULTIVO	S/R	USO SIGPAC	Sup. Dec. admisible	Sup. Campo	Sup. Determ.	Sup. Propuesta
-1602540	41-104-014-00071-0001	TRIGO BLANDO	R		0,03		0,03	0,03
5110272	41-104-014-00067-0002	TRIGO BLANDO	R		0,05		0,05	0,05
5110281	41-104-014-00066-0002	TRIGO BLANDO	R		0,08		0,08	0,08
1700000006284671	41-104-014-00046-0001	TRIGO BLANDO	R		6,89		6,89	6,89
1700000006284673	41-012-049-00066-0001	TRIGO BLANDO	R		1,06		1,06	1,06

INCIDENCIAS**INCIDENCIA DESCRIPCIÓN**

74018	Productor que no es agricultor a título principal, según los datos del ejercicio fiscal n-1 y seguridad socia.
74053	Importe inferior a 100 Euros

(1) Con incidencias que retienen pago o deniegan el expediente.

(2) Se calcula sobre superficie declarada admisible.

(3) Aplicación del artículo 16 bis del RD 147/2023.

(4) Expediente con algunos recintos de pastos permanentes ubicados en espacios protegidos donde la carga ganadera mínima será 0,1 UGM/ha.

Puede verificar la integridad de una copia de este documento mediante la lectura del código QR adjunto o mediante el acceso a la dirección <https://ws050.juntadeandalucia.es/verificarFirma> indicando el código de VERIFICACIÓN

FIRMADO POR	JUAN JOSE SOLER GARCIA ROCIO GUIJARRO MILLAN	20/02/2025	
VERIFICACIÓN	Pk2jmQ3ESFH4J84V5UNKP32UXX5TB9	PÁG. 1191/1379	

**APELLIDOS Y NOMBRE / RAZÓN SOCIAL**

GARCÍA BEJARANO SERVANDO

NIF

****3531*

EXPEDIENTE

1253526

RESOLUCIÓN

DENEGACIÓN DE LA AYUDA

DATOS DE MANTENIMIENTO UNIDADES

GRUPO DE PAGO	Sup. Dec. Admisible	Sup. Propuesta	Sobredecl.	% Sobredecl.
ZONAS DE LIMITACIONES ESPECIFICAS	0,00	0,00	0,00	0,00

APLICACIÓN DE REDUCCIONES Y PENALIZACIONES (%)

Criterios de subvencionabilidad (1)	Presentación tardía	Omisión declaración	Condicionalidad
100,00	0,00	0,00	0,00

IMPORTE (Euros)

Calculado(2)	Reducción	Penalización	Reducción Penalización (3)	Penalización adicional	Propuesto	FEADER	MAPA	CAPADR
0,00 €	0,00 €	0,00 €	0,00 €	0,00 €	0,00 €	0,00 €	0,00 €	0,00 €
Importe Unitario:	128,00 €	Nuevo Importe Unitario:	0,00 €					

RECINTOS PROPUESTOS

REF.	REFERENCIA SIGPAC	CULTIVO	S/R	USO SIGPAC	Sup. Dec. admisible	Sup. Campo	Sup. Determ.	Sup. Propuesta
-1859019	41-012-049-00236-0001	BARBECHO TRADICIONAL	R		0,01		0,01	0,01
1700000006284672	41-012-049-00062-0001	BARBECHO TRADICIONAL	R		8,82		8,82	8,82

INCIDENCIAS**INCIDENCIA DESCRIPCIÓN**

2454	Solicitante de intervención 6613 cuyo regimen de afiliacion a la SS no es ni el sistema especial agrario(cuenta ajena) ni autonomo con actividad agraria.
3795	Recinto declarado con una situación de riesgo de abandono. Recinto:41-012-049-00062-00001 Cultivo: - Recinto:41-012-049-00236-00001 Cultivo: -
74018	Productor que no es agricultor a título principal, según los datos del ejercicio fiscal n-1 y seguridad socia.
74053	Importe inferior a 100 Euros

Datos considerados para el Cálculo de la Carga Ganadera del expediente

Superficie determinada para Cálculo Carga Ganadera: 0,00 ha
Carga Ganadera del Expediente: 0,00 ugm/ha

Incidenias de carga ganadera**INCIDENCIA DESCRIPCIÓN**

86132	Recinto superficie forrajera que no realiza la actividad de producción de pastoreo. Recinto:41-012-049-00236-00001 Cultivo:20000 BARBECHO TRADICIONAL-SIN VARIEDAD Regadío Recinto:41-012-049-00062-00001 Cultivo:20000 BARBECHO TRADICIONAL-SIN VARIEDAD Regadío
-------	---

(1) Con incidencias que retienen pago o deniegan el expediente.

(2) Se calcula sobre superficie declarada admisible.

(3) Aplicación del artículo 16 bis del RD 147/2023.

(4) Expediente con algunos recintos de pastos permanentes ubicados en espacios protegidos donde la carga ganadera mínima será 0,1 UGM/ha.

Puede verificar la integridad de una copia de este documento mediante la lectura del código QR adjunto o mediante el acceso a la dirección <https://ws050.juntadeandalucia.es/verificarFirma> indicando el código de VERIFICACIÓN

FIRMADO POR	JUAN JOSE SOLER GARCIA ROCIO GUIJARRO MILLAN	20/02/2025	
VERIFICACIÓN	Pk2jmQ3ESFH4J84V5UNKP32UXX5TB9	PÁG. 1192/1379	

**APELLIDOS Y NOMBRE / RAZÓN SOCIAL**

GARCÍA FERNÁNDEZ MARÍA

NIF

****3243*

EXPEDIENTE

1283240

RESOLUCIÓN

DENEGACIÓN DE LA AYUDA

DATOS DE MANTENIMIENTO UNIDADES

GRUPO DE PAGO	Sup. Dec. Admisible	Sup. Propuesta	Sobredecl.	% Sobredecl.
ZONAS DE LIMITACIONES ESPECIFICAS	0,00	0,00	0,00	0,00

APLICACIÓN DE REDUCCIONES Y PENALIZACIONES (%)

Criterios de subvencionabilidad (1)	Presentación tardía	Omisión declaración	Condicionalidad
100,00	0,00	0,00	0,00

IMPORTE (Euros)

Calculado(2)	Reducción	Penalización	Reducción Penalización (3)	Penalización adicional	Propuesto	FEADER	MAPA	CAPADR
0,00 €	0,00 €	0,00 €	0,00 €	0,00 €	0,00 €	0,00 €	0,00 €	0,00 €
Importe Unitario:	128,00 €	Nuevo Importe Unitario:	0,00 €					

RECINTOS PROPUESTOS

REF.	REFERENCIA SIGPAC	CULTIVO	S/R	USO SIGPAC	Sup. Dec. admisible	Sup. Campo	Sup. Determ.	Sup. Propuesta
1700000006482097	41-104-012-00060-0002	ARROZ	R		7,72		7,72	7,72
1700000006482104	41-104-014-00041-0002	ARROZ	R		11,57		11,57	11,57

INCIDENCIAS**INCIDENCIA DESCRIPCIÓN**

74018	Productor que no es agricultor a título principal, según los datos del ejercicio fiscal n-1 y seguridad socia.
74053	Importe inferior a 100 Euros

(1) Con incidencias que retienen pago o deniegan el expediente.

(2) Se calcula sobre superficie declarada admisible.

(3) Aplicación del artículo 16 bis del RD 147/2023.

(4) Expediente con algunos recintos de pastos permanentes ubicados en espacios protegidos donde la carga ganadera mínima será 0,1 UGM/ha.

Puede verificar la integridad de una copia de este documento mediante la lectura del código QR adjunto o mediante el acceso a la dirección <https://ws050.juntadeandalucia.es/verificarFirma> indicando el código de VERIFICACIÓN

FIRMADO POR	JUAN JOSE SOLER GARCIA	20/02/2025	
	ROCIO GUIJARRO MILLAN		
VERIFICACIÓN	Pk2jmQ3ESFH4J84V5UNKP32UXX5TB9	PÁG. 1193/1379	

**APELLIDOS Y NOMBRE / RAZÓN SOCIAL**

GARCIA FRANCO ENRIQUE

NIF

****1142*

EXPEDIENTE

1114294

RESOLUCIÓN

CONCESIÓN DE LA AYUDA

DATOS DE MANTENIMIENTO UNIDADES

GRUPO DE PAGO	Sup. Dec. Admisible	Sup. Propuesta	Sobredecl.	% Sobredecl.
ZONAS DE LIMITACIONES ESPECIFICAS	34,36	34,36	0,00	0,00

APLICACIÓN DE REDUCCIONES Y PENALIZACIONES (%)

Criterios de subvencionabilidad (1)	Presentación tardía	Omisión declaración	Condicionalidad
0,00	0,00	0,00	0,00

IMPORTE (Euros)

Calculado(2)	Reducción	Penalización	Reducción Penalización (3)	Penalización adicional	Propuesto	FEADER	MAPA	CAPADR
2.816,00 €	0,00 €	0,00 €	0,00 €	0,00 €	2.816,00 €	2.393,60 €	146,15 €	276,25 €
Importe Unitario:	128,00 €	Nuevo Importe Unitario:	81,96 €					

RECINTOS PROPUESTOS

REF.	REFERENCIA SIGPAC	CULTIVO	S/R	USO SIGPAC	Sup. Dec. admisible	Sup. Campo	Sup. Determ.	Sup. Propuesta
-1870326	41-104-010-00056-0002	MOSTAZA	R		2,01		2,01	2,01
1700000005955417	41-104-010-00055-0002	MOSTAZA	R		0,09		0,09	0,09
1700000005955418	41-104-019-00032-0001	ARROZ	R		7,22		7,22	7,22
1700000005955419	41-104-010-00059-0001	GUISANTES	R		1,62		1,62	1,62
1700000005955420	41-104-019-00020-0002	ARROZ	R		12,65		12,65	12,65
1700000005955421	41-104-010-00056-0002	MOSTAZA	R		5,44		5,44	5,44
1700000005955422	41-104-019-00016-0002	MOSTAZA	R		5,33		5,33	5,33

(1) Con incidencias que retienen pago o deniegan el expediente.

(2) Se calcula sobre superficie declarada admisible.

(3) Aplicación del artículo 16 bis del RD 147/2023.

(4) Expediente con algunos recintos de pastos permanentes ubicados en espacios protegidos donde la carga ganadera mínima será 0,1 UGM/ha.

Puede verificar la integridad de una copia de este documento mediante la lectura del código QR adjunto o mediante el acceso a la dirección <https://ws050.juntadeandalucia.es/verificarFirma> indicando el código de VERIFICACIÓN

FIRMADO POR	JUAN JOSE SOLER GARCIA ROCIO GUIJARRO MILLAN	20/02/2025	
VERIFICACIÓN	Pk2jmQ3ESFH4J84V5UNKP32UXX5TB9	PÁG. 1194/1379	

**APELLIDOS Y NOMBRE / RAZÓN SOCIAL**

GARCIA GARCIA CEFERINO

NIF

****9472*

EXPEDIENTE

1239075

RESOLUCIÓN

DENEGACIÓN DE LA AYUDA

DATOS DE MANTENIMIENTO UNIDADES

GRUPO DE PAGO	Sup. Dec. Admisible	Sup. Propuesta	Sobredecl.	% Sobredecl.
ZONAS DE LIMITACIONES ESPECIFICAS	0,00	0,00	0,00	0,00

APLICACIÓN DE REDUCCIONES Y PENALIZACIONES (%)

Criterios de subvencionabilidad (1)	Presentación tardía	Omisión declaración	Condicionalidad
100,00	0,00	0,00	0,00

IMPORTE (Euros)

Calculado(2)	Reducción	Penalización	Reducción Penalización (3)	Penalización adicional	Propuesto	FEADER	MAPA	CAPADR
0,00 €	0,00 €	0,00 €	0,00 €	0,00 €	0,00 €	0,00 €	0,00 €	0,00 €
Importe Unitario:	128,00 €	Nuevo Importe Unitario:	0,00 €					

RECINTOS PROPUESTOS

REF.	REFERENCIA SIGPAC	CULTIVO	S/R	USO SIGPAC	Sup. Dec. admisible	Sup. Campo	Sup. Determ.	Sup. Propuesta
1700000002758134	41-079-019-00003-0007	MOSTAZA	R		2,73		2,73	2,73
1700000002758135	41-079-019-00003-0008	MOSTAZA	R		5,51		5,51	5,51

INCIDENCIAS**INCIDENCIA DESCRIPCIÓN**

74018	Productor que no es agricultor a título principal, según los datos del ejercicio fiscal n-1 y seguridad socia.
74053	Importe inferior a 100 Euros

(1) Con incidencias que retienen pago o deniegan el expediente.

(2) Se calcula sobre superficie declarada admisible.

(3) Aplicación del artículo 16 bis del RD 147/2023.

(4) Expediente con algunos recintos de pastos permanentes ubicados en espacios protegidos donde la carga ganadera mínima será 0,1 UGM/ha.

Puede verificar la integridad de una copia de este documento mediante la lectura del código QR adjunto o mediante el acceso a la dirección <https://ws050.juntadeandalucia.es/verificarFirma> indicando el código de VERIFICACIÓN

FIRMADO POR	JUAN JOSE SOLER GARCIA ROCIO GUIJARRO MILLAN	20/02/2025	
VERIFICACIÓN	Pk2jmQ3ESFH4J84V5UNKP32UXX5TB9	PÁG. 1195/1379	

**APELLIDOS Y NOMBRE / RAZÓN SOCIAL**

GARCIA LOPEZ IGNACIO ROBERTO

NIF

****6208*

EXPEDIENTE

1014008

RESOLUCIÓN

CONCESIÓN DE LA AYUDA

DATOS DE MANTENIMIENTO UNIDADES

GRUPO DE PAGO	Sup. Dec. Admisible	Sup. Propuesta	Sobredecl.	% Sobredecl.
ZONAS DE LIMITACIONES ESPECIFICAS	1,49	1,49	0,00	0,00

APLICACIÓN DE REDUCCIONES Y PENALIZACIONES (%)

Criterios de subvencionabilidad (1)	Presentación tardía	Omisión declaración	Condicionalidad
0,00	0,00	0,00	0,00

IMPORTE (Euros)

Calculado(2)	Reducción	Penalización	Reducción Penalización (3)	Penalización adicional	Propuesto	FEADER	MAPA	CAPADR
190,72 €	0,00 €	0,00 €	0,00 €	0,00 €	190,72 €	162,11 €	18,71 €	9,90 €
Importe Unitario:	128,00 €	Nuevo Importe Unitario:	128,00 €					

RECINTOS PROPUESTOS

REF.	REFERENCIA SIGPAC	CULTIVO	S/R	USO SIGPAC	Sup. Dec. admisible	Sup. Campo	Sup. Determ.	Sup. Propuesta
6810920	41-012-019-00220-0003	CEBADA	R		1,49		1,49	1,49

(1) Con incidencias que retienen pago o deniegan el expediente.

(2) Se calcula sobre superficie declarada admisible.

(3) Aplicación del artículo 16 bis del RD 147/2023.

(4) Expediente con algunos recintos de pastos permanentes ubicados en espacios protegidos donde la carga ganadera mínima será 0,1 UGM/ha.

Puede verificar la integridad de una copia de este documento mediante la lectura del código QR adjunto o mediante el acceso a la dirección <https://ws050.juntadeandalucia.es/verificarFirma> indicando el código de VERIFICACIÓN

FIRMADO POR	JUAN JOSE SOLER GARCIA ROCIO GUIJARRO MILLAN	20/02/2025	
VERIFICACIÓN	Pk2jmQ3ESFH4J84V5UNKP32UXX5TB9	PÁG. 1196/1379	

**APELLIDOS Y NOMBRE / RAZÓN SOCIAL**

GARCIA REGADERA MARIA DE LA O

NIF

****9260*

EXPEDIENTE

1199657

RESOLUCIÓN

DENEGACIÓN DE LA AYUDA

DATOS DE MANTENIMIENTO UNIDADES

GRUPO DE PAGO	Sup. Dec. Admisible	Sup. Propuesta	Sobredecl.	% Sobredecl.
ZONAS DE LIMITACIONES ESPECIFICAS	0,00	0,00	0,00	0,00

APLICACIÓN DE REDUCCIONES Y PENALIZACIONES (%)

Criterios de subvencionabilidad (1)	Presentación tardía	Omisión declaración	Condicionalidad
100,00	0,00	0,00	0,00

IMPORTE (Euros)

Calculado(2)	Reducción	Penalización	Reducción Penalización (3)	Penalización adicional	Propuesto	FEADER	MAPA	CAPADR
0,00 €	0,00 €	0,00 €	0,00 €	0,00 €	0,00 €	0,00 €	0,00 €	0,00 €
Importe Unitario:	128,00 €	Nuevo Importe Unitario:	0,00 €					

RECINTOS PROPUESTOS

REF.	REFERENCIA SIGPAC	CULTIVO	S/R	USO SIGPAC	Sup. Dec. admisible	Sup. Campo	Sup. Determ.	Sup. Propuesta
1700000005120518	41-012-019-00125-0002	ALMENDROS	R		2,24		2,24	2,24
1700000005120519	41-012-019-00126-0001	ALMENDROS	R		2,24		2,24	2,24

INCIDENCIAS**INCIDENCIA DESCRIPCIÓN**

74018	Productor que no es agricultor a título principal, según los datos del ejercicio fiscal n-1 y seguridad socia.
74053	Importe inferior a 100 Euros

(1) Con incidencias que retienen pago o deniegan el expediente.

(2) Se calcula sobre superficie declarada admisible.

(3) Aplicación del artículo 16 bis del RD 147/2023.

(4) Expediente con algunos recintos de pastos permanentes ubicados en espacios protegidos donde la carga ganadera mínima será 0,1 UGM/ha.

Puede verificar la integridad de una copia de este documento mediante la lectura del código QR adjunto o mediante el acceso a la dirección <https://ws050.juntadeandalucia.es/verificarFirma> indicando el código de VERIFICACIÓN

FIRMADO POR	JUAN JOSE SOLER GARCIA ROCIO GUIJARRO MILLAN	20/02/2025	
VERIFICACIÓN	Pk2jmQ3ESFH4J84V5UNKP32UXX5TB9	PÁG. 1197/1379	

**APELLIDOS Y NOMBRE / RAZÓN SOCIAL**

GARCIA RODRIGUEZ SALUD

NIF

****4464*

EXPEDIENTE

1162416

RESOLUCIÓN

DENEGACIÓN DE LA AYUDA

DATOS DE MANTENIMIENTO UNIDADES**GRUPO DE PAGO**

ZONAS DE LIMITACIONES ESPECIFICAS

**Sup. Dec.
Admisible**

0,00

**Sup.
Propuesta**

0,00

Sobredecl.

0,00

% Sobredecl.

0,00

APLICACIÓN DE REDUCCIONES Y PENALIZACIONES (%)

Criterios de subvencionabilidad (1)	Presentación tardía	Omisión declaración	Condicionalidad
100,00	0,00	0,00	0,00

IMPORTE (Euros)

Calculado(2)	Reducción	Penalización	Reducción Penalización (3)	Penalización adicional	Propuesto	FEADER	MAPA	CAPADR
0,00 €	0,00 €	0,00 €	0,00 €	0,00 €	0,00 €	0,00 €	0,00 €	0,00 €
Importe Unitario:	128,00 €	Nuevo Importe Unitario:	0,00 €					

RECINTOS PROPUESTOS

REF.	REFERENCIA SIGPAC	CULTIVO	S/R	USO SIGPAC	Sup. Dec. admisible	Sup. Campo	Sup. Determ.	Sup. Propuesta
1700000005223833	41-079-051-00015-0003	ARROZ	R		7,40		7,40	7,40

INCIDENCIAS**INCIDENCIA DESCRIPCIÓN**

2454	Solicitante de intervención 6613 cuyo regimen de afiliacion a la SS no es ni el sistema especial agrario(cuenta ajena) ni autonomo con actividad agraria.
74018	Productor que no es agricultor a título principal, según los datos del ejercicio fiscal n-1 y seguridad socia.
74053	Importe inferior a 100 Euros

(1) Con incidencias que retienen pago o deniegan el expediente.

(2) Se calcula sobre superficie declarada admisible.

(3) Aplicación del artículo 16 bis del RD 147/2023.

(4) Expediente con algunos recintos de pastos permanentes ubicados en espacios protegidos donde la carga ganadera mínima será 0,1 UGM/ha.

Puede verificar la integridad de una copia de este documento mediante la lectura del código QR adjunto o mediante el acceso a la dirección <https://ws050.juntadeandalucia.es/verificarFirma> indicando el código de VERIFICACIÓN

FIRMADO POR	JUAN JOSE SOLER GARCIA ROCIO GUIJARRO MILLAN	20/02/2025	
VERIFICACIÓN	Pk2jmQ3ESFH4J84V5UNKP32UXX5TB9	PÁG. 1198/1379	

**APELLIDOS Y NOMBRE / RAZÓN SOCIAL**

GARCIA RUIZ PATRICIO AGUSTIN

NIF

****3190*

EXPEDIENTE

1223715

RESOLUCIÓN

DENEGACIÓN DE LA AYUDA

DATOS DE MANTENIMIENTO UNIDADES**GRUPO DE PAGO**

ZONAS DE LIMITACIONES ESPECIFICAS

**Sup. Dec.
Admisible**

0,00

**Sup.
Propuesta**

0,00

Sobredecl.

0,00

% Sobredecl.

0,00

APLICACIÓN DE REDUCCIONES Y PENALIZACIONES (%)

Criterios de subvencionabilidad (1)	Presentación tardía	Omisión declaración	Condicionalidad
100,00	0,00	0,00	0,00

IMPORTE (Euros)

Calculado(2)	Reducción	Penalización	Reducción Penalización (3)	Penalización adicional	Propuesto	FEADER	MAPA	CAPADR
0,00 €	0,00 €	0,00 €	0,00 €	0,00 €	0,00 €	0,00 €	0,00 €	0,00 €
Importe Unitario:	128,00 €	Nuevo Importe Unitario:	0,00 €					

RECINTOS PROPUESTOS

REF.	REFERENCIA SIGPAC	CULTIVO	S/R	USO SIGPAC	Sup. Dec. admisible	Sup. Campo	Sup. Determ.	Sup. Propuesta
5177876	41-079-900-99000-9900	PASTOS PERMANENTES DE 5 O MAS AÑOS	S		19,98		19,98	19,98

INCIDENCIAS**INCIDENCIA DESCRIPCIÓN**

3972	Recinto ficticio del que forma parte un recinto real cuyo identificativo presenta errores en las Declaraciones de pastos. Recinto:41-079-900-99000-99001 Cultivo: -
74018	Productor que no es agricultor a título principal, según los datos del ejercicio fiscal n-1 y seguridad socia.
74053	Importe inferior a 100 Euros

Datos considerados para el Cálculo de la Carga Ganadera del expediente

Superficie determinada para Cálculo Carga Ganadera: 19,98 ha

Carga Ganadera del Expediente: 0,68 ugm/ha (4)

Explotación	Especie	Ugm Calculada para CG
ES410790000011	BOVINA	13,67

Recintos Determinados para el Cálculo de Garga Ganadera

REF.	REFERENCIA SIGPAC	CULTIVO	DESCRIPCIÓN CULTIVO	S/R	SUP. PROPUESTA (ha)
5177876	41-079-900-99000-99001	62000	PASTOS PERMANENTES DE 5 O MAS AÑOS-SIN VARIEDAD	S	19,98

(1) Con incidencias que retienen pago o deniegan el expediente.

(2) Se calcula sobre superficie declarada admisible.

(3) Aplicación del artículo 16 bis del RD 147/2023.

(4) Expediente con algunos recintos de pastos permanentes ubicados en espacios protegidos donde la carga ganadera mínima será 0,1 UGM/ha.

Puede verificar la integridad de una copia de este documento mediante la lectura del código QR adjunto o mediante el acceso a la dirección <https://ws050.juntadeandalucia.es/verificarFirma> indicando el código de VERIFICACIÓN

FIRMADO POR

JUAN JOSE SOLER GARCIA

20/02/2025

ROCIO GUIJARRO MILLAN

VERIFICACIÓN

Pk2jmQ3ESFH4J84V5UNKP32UXX5TB9

PÁG. 1199/1379



**APELLIDOS Y NOMBRE / RAZÓN SOCIAL**

GARCIA SANZ RAFAEL

NIF

****9588*

EXPEDIENTE

1015176

RESOLUCIÓN

CONCESIÓN DE LA AYUDA

DATOS DE MANTENIMIENTO UNIDADES

GRUPO DE PAGO	Sup. Dec. Admisible	Sup. Propuesta	Sobredecl.	% Sobredecl.
ZONAS DE LIMITACIONES ESPECIFICAS	16,86	16,86	0,00	0,00

APLICACIÓN DE REDUCCIONES Y PENALIZACIONES (%)

Criterios de subvencionabilidad (1)	Presentación tardía	Omisión declaración	Condicionalidad
0,00	0,00	0,00	0,00

IMPORTE (Euros)

Calculado(2)	Reducción	Penalización	Reducción Penalización (3)	Penalización adicional	Propuesto	FEADER	MAPA	CAPADR
2.110,46 €	0,00 €	0,00 €	0,00 €	0,00 €	2.110,46 €	1.793,89 €	109,53 €	207,04 €
Importe Unitario:	128,00 €	Nuevo Importe Unitario:	125,18 €					

RECINTOS PROPUESTOS

REF.	REFERENCIA SIGPAC	CULTIVO	S/R	USO SIGPAC	Sup. Dec. admisible	Sup. Campo	Sup. Determ.	Sup. Propuesta
-1908348	41-104-003-00021-0003	ARROZ	R		4,50		4,50	4,50
-1908344	41-104-003-00021-0003	ARROZ	R		3,58		3,58	3,58
-1765114	41-104-003-00021-0003	ARROZ	R		0,46		0,46	0,46
-1765109	41-104-003-00021-0003	ARROZ	R		0,36		0,36	0,36
-1765081	41-104-003-00021-0004	ARROZ	R		0,37		0,37	0,37
170000005259350	41-104-014-00026-0002	ARROZ	R		4,69		4,69	4,69
170000005259352	41-104-003-00021-0004	ARROZ	R		2,90		2,90	2,90

(1) Con incidencias que retienen pago o deniegan el expediente.

(2) Se calcula sobre superficie declarada admisible.

(3) Aplicación del artículo 16 bis del RD 147/2023.

(4) Expediente con algunos recintos de pastos permanentes ubicados en espacios protegidos donde la carga ganadera mínima será 0,1 UGM/ha.

Puede verificar la integridad de una copia de este documento mediante la lectura del código QR adjunto o mediante el acceso a la dirección <https://ws050.juntadeandalucia.es/verificarFirma> indicando el código de VERIFICACIÓN

FIRMADO POR

JUAN JOSE SOLER GARCIA

20/02/2025

ROCIO GUIJARRO MILLAN

VERIFICACIÓN

Pk2jmQ3ESFH4J84V5UNKP32UXX5TB9

PÁG. 1200/1379



**APELLIDOS Y NOMBRE / RAZÓN SOCIAL**

GARCIA SEGURA VANESA

NIF

****3035*

EXPEDIENTE

1248651

RESOLUCIÓN

DENEGACIÓN DE LA AYUDA

DATOS DE MANTENIMIENTO UNIDADES**GRUPO DE PAGO**

ZONAS DE LIMITACIONES ESPECIFICAS

**Sup. Dec.
Admisible**

0,00

**Sup.
Propuesta**

0,00

Sobredecl.

0,00

% Sobredecl.

0,00

APLICACIÓN DE REDUCCIONES Y PENALIZACIONES (%)

Criterios de subvencionabilidad (1)	Presentación tardía	Omisión declaración	Condicionalidad
100,00	0,00	0,00	0,00

IMPORTE (Euros)

Calculado(2)	Reducción	Penalización	Reducción Penalización (3)	Penalización adicional	Propuesto	FEADER	MAPA	CAPADR
0,00 €	0,00 €	0,00 €	0,00 €	0,00 €	0,00 €	0,00 €	0,00 €	0,00 €
Importe Unitario:	128,00 €	Nuevo Importe Unitario:	0,00 €					

INCIDENCIAS**INCIDENCIA DESCRIPCIÓN**

74051	Solicitante de intervención 6613, que no declara ningun recinto en zona desfavorecida.
74053	Importe inferior a 100 Euros

(1) Con incidencias que retienen pago o deniegan el expediente.

(2) Se calcula sobre superficie declarada admisible.

(3) Aplicación del artículo 16 bis del RD 147/2023.

(4) Expediente con algunos recintos de pastos permanentes ubicados en espacios protegidos donde la carga ganadera mínima será 0,1 UGM/ha.

Puede verificar la integridad de una copia de este documento mediante la lectura del código QR adjunto o mediante el acceso a la dirección <https://ws050.juntadeandalucia.es/verificarFirma> indicando el código de VERIFICACIÓN

FIRMADO POR	JUAN JOSE SOLER GARCIA ROCIO GUIJARRO MILLAN	20/02/2025	
VERIFICACIÓN	Pk2jmQ3ESFH4J84V5UNKP32UXX5TB9	PÁG. 1201/1379	



APELLIDOS Y NOMBRE / RAZÓN SOCIAL

GARCIA TERAN RAFAEL VENANCIO

NIF
****7440*

EXPEDIENTE
1173032

RESOLUCIÓN
CONCESIÓN DE LA AYUDA

DATOS DE MANTENIMIENTO UNIDADES

<u>GRUPO DE PAGO</u>	<u>Sup. Dec. Admisible</u>	<u>Sup. Propuesta</u>	<u>Sobredecl.</u>	<u>% Sobredecl.</u>
ZONAS DE LIMITACIONES ESPECIFICAS	8,12	8,12	0,00	0,00

APLICACIÓN DE REDUCCIONES Y PENALIZACIONES (%)

<u>Criterios de subvencionabilidad (1)</u>	<u>Presentación tardía</u>	<u>Omisión declaración</u>	<u>Condicionalidad</u>
0,00	0,00	0,00	0,00

IMPORTE (Euros)

<u>Calculado(2)</u>	<u>Reducción</u>	<u>Penalización</u>	<u>Reducción Penalización (3)</u>	<u>Penalización adicional</u>	<u>Propuesto</u>	<u>FEADER</u>	<u>MAPA</u>	<u>CAPADR</u>
1.039,36 €	0,00 €	0,00 €	0,00 €	0,00 €	1.039,36 €	883,46 €	53,94 €	101,96 €
<u>Importe Unitario:</u>	128,00 €	<u>Nuevo Importe Unitario:</u>	128,00 €					

RECINTOS PROPUESTOS

<u>REF.</u>	<u>REFERENCIA SIGPAC</u>	<u>CULTIVO</u>	<u>S/R</u>	<u>USO SIGPAC</u>	<u>Sup. Dec. admisible</u>	<u>Sup. Campo</u>	<u>Sup. Determ.</u>	<u>Sup. Propuesta</u>
1700000005145408	41-104-019-00045-0001	COLZA	R		8,12		8,12	8,12

(1) Con incidencias que retienen pago o deniegan el expediente.

(2) Se calcula sobre superficie declarada admisible.

(3) Aplicación del artículo 16 bis del RD 147/2023.

(4) Expediente con algunos recintos de pastos permanentes ubicados en espacios protegidos donde la carga ganadera mínima será 0,1 UGM/ha.

Puede verificar la integridad de una copia de este documento mediante la lectura del código QR adjunto o mediante el acceso a la dirección <https://ws050.juntadeandalucia.es/verificarFirma> indicando el código de VERIFICACIÓN

FIRMADO POR	JUAN JOSE SOLER GARCIA ROCIO GUIJARRO MILLAN	20/02/2025	
VERIFICACIÓN	Pk2jmQ3ESFH4J84V5UNKP32UXX5TB9	PÁG. 1202/1379	

**APELLIDOS Y NOMBRE / RAZÓN SOCIAL**

GARCIA VAZQUEZ JUAN

NIF

****4580*

EXPEDIENTE

1189350

RESOLUCIÓN

DENEGACIÓN DE LA AYUDA

DATOS DE MANTENIMIENTO UNIDADES**GRUPO DE PAGO**

ZONAS DE LIMITACIONES ESPECIFICAS

**Sup. Dec.
Admisible**

0,00

**Sup.
Propuesta**

0,00

Sobredecl.

0,00

% Sobredecl.

0,00

APLICACIÓN DE REDUCCIONES Y PENALIZACIONES (%)

Criterios de subvencionabilidad (1)	Presentación tardía	Omisión declaración	Condicionalidad
100,00	0,00	0,00	0,00

IMPORTE (Euros)

Calculado(2)	Reducción	Penalización	Reducción Penalización (3)	Penalización adicional	Propuesto	FEADER	MAPA	CAPADR
0,00 €	0,00 €	0,00 €	0,00 €	0,00 €	0,00 €	0,00 €	0,00 €	0,00 €
Importe Unitario:	128,00 €	Nuevo Importe Unitario:	0,00 €					

RECINTOS PROPUESTOS

REF.	REFERENCIA SIGPAC	CULTIVO	S/R	USO SIGPAC	Sup. Dec. admisible	Sup. Campo	Sup. Determ.	Sup. Propuesta
1700000005668960	41-012-049-00203-0001	BARBECHO TRADICIONAL	R		4,92		4,92	4,92
1700000005668961	41-104-013-00018-0001	ARROZ	R		8,17		8,17	8,17

INCIDENCIAS**INCIDENCIA DESCRIPCIÓN**

2454	Solicitante de intervención 6613 cuyo regimen de afiliacion a la SS no es ni el sistema especial agrario(cuenta ajena) ni autonomo con actividad agraria.
3795	Recinto declarado con una situación de riesgo de abandono. Recinto:41-012-049-00203-00001 Cultivo: -
74018	Productor que no es agricultor a título principal, según los datos del ejercicio fiscal n-1 y seguridad socia.
74053	Importe inferior a 100 Euros

Datos considerados para el Cálculo de la Carga Ganadera del expediente

Superficie determinada para Cálculo Carga Ganadera: 0,00 ha

Carga Ganadera del Expediente: 0,00 ugm/ha

Incidencias de carga ganadera**INCIDENCIA DESCRIPCIÓN**

86132	Recinto superficie forrajera que no realiza la actividad de producción de pastoreo. Recinto:41-012-049-00203-00001 Cultivo:20000 BARBECHO TRADICIONAL-SIN VARIEDAD Regadío
-------	---

(1) Con incidencias que retienen pago o deniegan el expediente.

(2) Se calcula sobre superficie declarada admisible.

(3) Aplicación del artículo 16 bis del RD 147/2023.

(4) Expediente con algunos recintos de pastos permanentes ubicados en espacios protegidos donde la carga ganadera mínima será 0,1 UGM/ha.

Puede verificar la integridad de una copia de este documento mediante la lectura del código QR adjunto o mediante el acceso a la dirección <https://ws050.juntadeandalucia.es/verificarFirma> indicando el código de VERIFICACIÓN

FIRMADO POR

JUAN JOSE SOLER GARCIA

20/02/2025

ROCIO GUIJARRO MILLAN

VERIFICACIÓN

Pk2jmQ3ESFH4J84V5UNKP32UXX5TB9

PÁG. 1203/1379



**APELLIDOS Y NOMBRE / RAZÓN SOCIAL**
GARCIA-CARRANZA CAMPOS JOSE ANTONIO**NIF**
****7634***EXPEDIENTE**
1263002**RESOLUCIÓN**
DENEGACIÓN DE LA AYUDA**DATOS DE MANTENIMIENTO UNIDADES**

GRUPO DE PAGO	Sup. Dec. Admisible	Sup. Propuesta	Sobredecl.	% Sobredecl.
ZONAS DE LIMITACIONES ESPECIFICAS	0,00	0,00	0,00	0,00

APLICACIÓN DE REDUCCIONES Y PENALIZACIONES (%)

Criterios de subvencionabilidad (1)	Presentación tardía	Omisión declaración	Condicionalidad
100,00	0,00	0,00	0,00

IMPORTE (Euros)

Calculado(2)	Reducción	Penalización	Reducción Penalización (3)	Penalización adicional	Propuesto	FEADER	MAPA	CAPADR
0,00 €	0,00 €	0,00 €	0,00 €	0,00 €	0,00 €	0,00 €	0,00 €	0,00 €
Importe Unitario:	128,00 €	Nuevo Importe Unitario:	0,00 €					

RECINTOS PROPUESTOS

REF.	REFERENCIA SIGPAC	CULTIVO	S/R	USO SIGPAC	Sup. Dec. admisible	Sup. Campo	Sup. Determ.	Sup. Propuesta
-1752741	41-012-044-00001-0007	ALGODÓN	R		8,96		8,96	8,96

INCIDENCIAS**INCIDENCIA DESCRIPCIÓN**

74018	Productor que no es agricultor a título principal, según los datos del ejercicio fiscal n-1 y seguridad socia.
74053	Importe inferior a 100 Euros

(1) Con incidencias que retienen pago o deniegan el expediente.

(2) Se calcula sobre superficie declarada admisible.

(3) Aplicación del artículo 16 bis del RD 147/2023.

(4) Expediente con algunos recintos de pastos permanentes ubicados en espacios protegidos donde la carga ganadera mínima será 0,1 UGM/ha.

Puede verificar la integridad de una copia de este documento mediante la lectura del código QR adjunto o mediante el acceso a la dirección <https://ws050.juntadeandalucia.es/verificarFirma> indicando el código de VERIFICACIÓN

FIRMADO POR	JUAN JOSE SOLER GARCIA ROCIO GUIJARRO MILLAN	20/02/2025	
VERIFICACIÓN	Pk2jmQ3ESFH4J84V5UNKP32UXX5TB9	PÁG. 1204/1379	

**APELLIDOS Y NOMBRE / RAZÓN SOCIAL**

GARRON ROMERO JOSE FRANCISCO

NIF

****4288*

EXPEDIENTE

1190109

RESOLUCIÓN

DENEGACIÓN DE LA AYUDA

DATOS DE MANTENIMIENTO UNIDADES

GRUPO DE PAGO	Sup. Dec. Admisible	Sup. Propuesta	Sobredecl.	% Sobredecl.
ZONAS DE LIMITACIONES ESPECIFICAS	0,00	0,00	0,00	0,00

APLICACIÓN DE REDUCCIONES Y PENALIZACIONES (%)

Criterios de subvencionabilidad (1)	Presentación tardía	Omisión declaración	Condicionalidad
100,00	0,00	0,00	0,00

IMPORTE (Euros)

Calculado(2)	Reducción	Penalización	Reducción Penalización (3)	Penalización adicional	Propuesto	FEADER	MAPA	CAPADR
0,00 €	0,00 €	0,00 €	0,00 €	0,00 €	0,00 €	0,00 €	0,00 €	0,00 €
Importe Unitario:	128,00 €	Nuevo Importe Unitario:	0,00 €					

RECINTOS PROPUESTOS

REF.	REFERENCIA SIGPAC	CULTIVO	S/R	USO SIGPAC	Sup. Dec. admisible	Sup. Campo	Sup. Determ.	Sup. Propuesta
-1844993	41-079-050-00040-0004	ARROZ	R		1,01		1,01	1,01
-1844974	41-079-050-00017-0004	ARROZ	R		2,07		2,07	2,07
-1844906	41-079-050-00017-0004	ARROZ	R		0,98		0,98	0,98
5509911	41-104-014-00009-0002	ARROZ	R		7,43		7,43	7,43
6831935	41-104-014-00010-0002	ARROZ	R		5,83		5,83	5,83
1700000005475513	41-079-050-00040-0004	ARROZ	R		2,01		2,01	2,01

INCIDENCIAS**INCIDENCIA DESCRIPCIÓN**

2454	Solicitante de intervención 6613 cuyo regimen de afiliacion a la SS no es ni el sistema especial agrario(cuenta ajena) ni autonomo con actividad agraria.
74018	Productor que no es agricultor a título principal, según los datos del ejercicio fiscal n-1 y seguridad socia.
74053	Importe inferior a 100 Euros

(1) Con incidencias que retienen pago o deniegan el expediente.

(2) Se calcula sobre superficie declarada admisible.

(3) Aplicación del artículo 16 bis del RD 147/2023.

(4) Expediente con algunos recintos de pastos permanentes ubicados en espacios protegidos donde la carga ganadera mínima será 0,1 UGM/ha.

Puede verificar la integridad de una copia de este documento mediante la lectura del código QR adjunto o mediante el acceso a la dirección <https://ws050.juntadeandalucia.es/verificarFirma> indicando el código de VERIFICACIÓN

FIRMADO POR	JUAN JOSE SOLER GARCIA	20/02/2025	
	ROCIO GUIJARRO MILLAN		
VERIFICACIÓN	Pk2jmQ3ESFH4J84V5UNKP32UXX5TB9	PÁG. 1205/1379	

**APELLIDOS Y NOMBRE / RAZÓN SOCIAL**

GIL GARCIA ISABEL

NIF

****9955*

EXPEDIENTE

1287937

RESOLUCIÓN

DENEGACIÓN DE LA AYUDA

DATOS DE MANTENIMIENTO UNIDADES**GRUPO DE PAGO**

ZONAS DE LIMITACIONES ESPECIFICAS

**Sup. Dec.
Admisible**

0,00

**Sup.
Propuesta**

0,00

Sobredecl.

0,00

% Sobredecl.

0,00

APLICACIÓN DE REDUCCIONES Y PENALIZACIONES (%)

Criterios de subvencionabilidad (1)	Presentación tardía	Omisión declaración	Condicionalidad
100,00	0,00	0,00	0,00

IMPORTE (Euros)

Calculado(2)	Reducción	Penalización	Reducción Penalización (3)	Penalización adicional	Propuesto	FEADER	MAPA	CAPADR
0,00 €	0,00 €	0,00 €	0,00 €	0,00 €	0,00 €	0,00 €	0,00 €	0,00 €
Importe Unitario:	128,00 €	Nuevo Importe Unitario:	0,00 €					

RECINTOS PROPUESTOS

REF.	REFERENCIA SIGPAC	CULTIVO	S/R	USO SIGPAC	Sup. Dec. admisible	Sup. Campo	Sup. Determ.	Sup. Propuesta
-1791048	41-104-014-00040-0001	ARROZ	R		8,02		8,02	8,02
-1791047	41-104-014-00040-0001	ARROZ	R		0,90		0,90	0,90
-1384937	41-012-038-00046-0003	ARROZ	R		0,18		0,18	0,18
-1201311	41-012-038-00076-0001	ARROZ	R		5,04		5,04	5,04
-1201306	41-012-038-00046-0002	ARROZ	R		5,24		5,24	5,24
170000007183099	41-104-014-00040-0001	ARROZ	R		2,00		2,00	2,00

INCIDENCIAS**INCIDENCIA DESCRIPCIÓN**

74018	Productor que no es agricultor a título principal, según los datos del ejercicio fiscal n-1 y seguridad socia.
74053	Importe inferior a 100 Euros

(1) Con incidencias que retienen pago o deniegan el expediente.

(2) Se calcula sobre superficie declarada admisible.

(3) Aplicación del artículo 16 bis del RD 147/2023.

(4) Expediente con algunos recintos de pastos permanentes ubicados en espacios protegidos donde la carga ganadera mínima será 0,1 UGM/ha.

Puede verificar la integridad de una copia de este documento mediante la lectura del código QR adjunto o mediante el acceso a la dirección <https://ws050.juntadeandalucia.es/verificarFirma> indicando el código de VERIFICACIÓN

FIRMADO POR

JUAN JOSE SOLER GARCIA

20/02/2025

ROCIO GUIJARRO MILLAN

VERIFICACIÓN

Pk2jmQ3ESFH4J84V5UNKP32UXX5TB9

PÁG. 1206/1379



**APELLIDOS Y NOMBRE / RAZÓN SOCIAL**

GIRONA VIVO SALVADOR

NIF

****2124*

EXPEDIENTE

1139159

RESOLUCIÓN

CONCESIÓN DE LA AYUDA

DATOS DE MANTENIMIENTO UNIDADES

GRUPO DE PAGO	Sup. Dec. Admisible	Sup. Propuesta	Sobredecl.	% Sobredecl.
ZONAS DE LIMITACIONES ESPECIFICAS	22,38	22,38	0,00	0,00

APLICACIÓN DE REDUCCIONES Y PENALIZACIONES (%)

Criterios de subvencionabilidad (1)	Presentación tardía	Omisión declaración	Condicionalidad
0,00	0,00	0,00	0,00

IMPORTE (Euros)

Calculado(2)	Reducción	Penalización	Reducción Penalización (3)	Penalización adicional	Propuesto	FEADER	MAPA	CAPADR
2.614,78 €	0,00 €	0,00 €	0,00 €	0,00 €	2.614,78 €	2.222,56 €	135,71 €	256,51 €
Importe Unitario:	128,00 €	Nuevo Importe Unitario:	116,84 €					

RECINTOS PROPUESTOS

REF.	REFERENCIA SIGPAC	CULTIVO	S/R	USO SIGPAC	Sup. Dec. admisible	Sup. Campo	Sup. Determ.	Sup. Propuesta
-1825890	41-104-012-00045-0002	ARROZ	R		3,14		3,14	3,14
1700000005150573	41-104-004-00056-0003	ARROZ	R		8,99		8,99	8,99
1700000005150574	41-104-008-00048-0001	ARROZ	R		4,39		4,39	4,39
1700000005226807	41-104-012-00045-0002	ARROZ	R		5,86		5,86	5,86

(1) Con incidencias que retienen pago o deniegan el expediente.

(2) Se calcula sobre superficie declarada admisible.

(3) Aplicación del artículo 16 bis del RD 147/2023.

(4) Expediente con algunos recintos de pastos permanentes ubicados en espacios protegidos donde la carga ganadera mínima será 0,1 UGM/ha.

Puede verificar la integridad de una copia de este documento mediante la lectura del código QR adjunto o mediante el acceso a la dirección <https://ws050.juntadeandalucia.es/verificarFirma> indicando el código de VERIFICACIÓN

FIRMADO POR	JUAN JOSE SOLER GARCIA	20/02/2025	
	ROCIO GUIJARRO MILLAN		
VERIFICACIÓN	Pk2jmQ3ESFH4J84V5UNKP32UXX5TB9	PÁG. 1207/1379	

**APELLIDOS Y NOMBRE / RAZÓN SOCIAL**

GOMEZ GARCIA DIEGO

NIF

****7483*

EXPEDIENTE

1100349

RESOLUCIÓN

CONCESIÓN DE LA AYUDA

DATOS DE MANTENIMIENTO UNIDADES

GRUPO DE PAGO	Sup. Dec. Admisible	Sup. Propuesta	Sobredecl.	% Sobredecl.
ZONAS DE LIMITACIONES ESPECIFICAS	38,06	38,06	0,00	0,00

APLICACIÓN DE REDUCCIONES Y PENALIZACIONES (%)

Criterios de subvencionabilidad (1)	Presentación tardía	Omisión declaración	Condicionalidad
0,00	0,00	0,00	0,00

IMPORTE (Euros)

Calculado(2)	Reducción	Penalización	Reducción Penalización (3)	Penalización adicional	Propuesto	FEADER	MAPA	CAPADR
2.816,00 €	0,00 €	0,00 €	0,00 €	0,00 €	2.816,00 €	2.393,60 €	276,25 €	146,15 €
Importe Unitario:	128,00 €	Nuevo Importe Unitario:	73,99 €					

RECINTOS PROPUESTOS

REF.	REFERENCIA SIGPAC	CULTIVO	S/R	USO SIGPAC	Sup. Dec. admisible	Sup. Campo	Sup. Determ.	Sup. Propuesta
-1953731	41-079-004-00094-0001	TRIGO BLANDO	R		1,13		1,13	1,13
-1953712	41-079-030-00008-0003	BARBECHO TRADICIONAL	R		2,90		2,90	2,90
-1853564	41-079-030-00008-0003	CEBADA	R		4,10		4,10	4,10
-1534048	41-079-004-00094-0001	ARROZ	R		2,63		2,63	2,63
1700000005343606	41-079-030-00008-0003	ARROZ	R		3,00		3,00	3,00
1700000005343607	41-079-020-00027-0001	ARROZ	R		9,68		9,68	9,68
1700000005343608	41-079-020-00027-0012	ARROZ	R		3,20		3,20	3,20
1700000005343609	41-104-015-00019-0001	ARROZ	R		11,31		11,31	11,31
1700000005343610	41-104-015-00020-0003	ARROZ	R		0,11		0,11	0,11

Datos considerados para el Cálculo de la Carga Ganadera del expediente

Superficie determinada para Cálculo Carga Ganadera: 0,00 ha

Carga Ganadera del Expediente: 0,00 ugm/ha

Incidencias de carga ganadera**INCIDENCIA DESCRIPCIÓN**

- 86132 Recinto superficie forrajera que no realiza la actividad de producción de pastoreo.
Recinto:41-079-030-00008-00003 Cultivo:20000 BARBECHO TRADICIONAL-SIN VARIEDAD Regadio

(1) Con incidencias que retienen pago o deniegan el expediente.

(2) Se calcula sobre superficie declarada admisible.

(3) Aplicación del artículo 16 bis del RD 147/2023.

(4) Expediente con algunos recintos de pastos permanentes ubicados en espacios protegidos donde la carga ganadera mínima será 0,1 UGM/ha.

Puede verificar la integridad de una copia de este documento mediante la lectura del código QR adjunto o mediante el acceso a la dirección <https://ws050.juntadeandalucia.es/verificarFirma> indicando el código de VERIFICACIÓN

FIRMADO POR	JUAN JOSE SOLER GARCIA ROCIO GUIJARRO MILLAN	20/02/2025	
VERIFICACIÓN	Pk2jmQ3ESFH4J84V5UNKP32UX5TB9	PÁG. 1208/1379	

**APellidos y nombre / RAZÓN SOCIAL**

GOMEZ MARTINEZ ANA

NIF

****2282*

EXPEDIENTE

1146162

RESOLUCIÓN

DENEGACIÓN DE LA AYUDA

DATOS DE MANTENIMIENTO UNIDADES

GRUPO DE PAGO	Sup. Dec. Admisible	Sup. Propuesta	Sobredecl.	% Sobredecl.
ZONAS DE LIMITACIONES ESPECIFICAS	0,00	0,00	0,00	0,00

APLICACIÓN DE REDUCCIONES Y PENALIZACIONES (%)

Criterios de subvencionabilidad (1)	Presentación tardía	Omisión declaración	Condicionalidad
100,00	0,00	0,00	0,00

IMPORTE (Euros)

Calculado(2)	Reducción	Penalización	Reducción Penalización (3)	Penalización adicional	Propuesto	FEADER	MAPA	CAPADR
0,00 €	0,00 €	0,00 €	0,00 €	0,00 €	0,00 €	0,00 €	0,00 €	0,00 €
Importe Unitario:	128,00 €	Nuevo Importe Unitario:	0,00 €					

RECINTOS PROPUESTOS

REF.	REFERENCIA SIGPAC	CULTIVO	S/R	USO SIGPAC	Sup. Dec. admisible	Sup. Campo	Sup. Determ.	Sup. Propuesta
-1923403	41-079-004-00095-0005	CEBADA	R		0,19		0,19	0,19
-1923401	41-079-004-00095-0004	CEBADA	R		0,86		0,86	0,86
-1140557	41-079-004-00095-0005	ARROZ	R		0,22		0,22	0,22
1700000005429533	41-079-004-00095-0004	ARROZ	R		2,23		2,23	2,23

INCIDENCIAS**INCIDENCIA DESCRIPCIÓN**

2454	Solicitante de intervención 6613 cuyo regimen de afiliacion a la SS no es ni el sistema especial agrario(cuenta ajena) ni autonomo con actividad agraria.
74018	Productor que no es agricultor a título principal, según los datos del ejercicio fiscal n-1 y seguridad socia.
74053	Importe inferior a 100 Euros

(1) Con incidencias que retienen pago o deniegan el expediente.

(2) Se calcula sobre superficie declarada admisible.

(3) Aplicación del artículo 16 bis del RD 147/2023.

(4) Expediente con algunos recintos de pastos permanentes ubicados en espacios protegidos donde la carga ganadera mínima será 0,1 UGM/ha.

Puede verificar la integridad de una copia de este documento mediante la lectura del código QR adjunto o mediante el acceso a la dirección <https://ws050.juntadeandalucia.es/verificarFirma> indicando el código de VERIFICACIÓN

FIRMADO POR	JUAN JOSE SOLER GARCIA	20/02/2025	
	ROCIO GUIJARRO MILLAN		
VERIFICACIÓN	Pk2jmQ3ESFH4J84V5UNKP32UXX5TB9	PÁG. 1209/1379	

**APELLIDOS Y NOMBRE / RAZÓN SOCIAL**

GOMEZ MUÑOZ DOLORES

NIF

****3807*

EXPEDIENTE

1126062

RESOLUCIÓN

CONCESIÓN DE LA AYUDA

DATOS DE MANTENIMIENTO UNIDADES

GRUPO DE PAGO	Sup. Dec. Admisible	Sup. Propuesta	Sobredecl.	% Sobredecl.
ZONAS DE LIMITACIONES ESPECIFICAS	19,04	19,04	0,00	0,00

APLICACIÓN DE REDUCCIONES Y PENALIZACIONES (%)

Criterios de subvencionabilidad (1)	Presentación tardía	Omisión declaración	Condicionalidad
0,00	0,00	0,00	0,00

IMPORTE (Euros)

Calculado(2)	Reducción	Penalización	Reducción Penalización (3)	Penalización adicional	Propuesto	FEADER	MAPA	CAPADR
2.333,70 €	0,00 €	0,00 €	0,00 €	0,00 €	2.333,70 €	1.983,65 €	228,94 €	121,11 €
Importe Unitario:	128,00 €	Nuevo Importe Unitario:	122,57 €					

RECINTOS PROPUESTOS

REF.	REFERENCIA SIGPAC	CULTIVO	S/R	USO SIGPAC	Sup. Dec. admisible	Sup. Campo	Sup. Determ.	Sup. Propuesta
-1869651	41-104-010-00011-0001	ARROZ	R		1,24		1,24	1,24
-1869584	41-104-010-00099-0002	GUISANTES	R		1,91		1,91	1,91
-1387237	41-104-010-00099-0002	BARBECHO TRADICIONAL	R		1,61		1,61	1,61
-1387235	41-104-010-00097-0002	ARROZ	R		7,97		7,97	7,97
1700000005598939	41-104-010-00011-0001	ARROZ	R		6,31		6,31	6,31

Datos considerados para el Cálculo de la Carga Ganadera del expediente

Superficie determinada para Cálculo Carga Ganadera: 0,00 ha

Carga Ganadera del Expediente: 0,00 ugm/ha

Incidencias de carga ganadera**INCIDENCIA DESCRIPCIÓN**

86132 Recinto superficie forrajera que no realiza la actividad de producción de pastoreo.
 Recinto:41-104-010-00099-00002 Cultivo:20000 BARBECHO TRADICIONAL-SIN VARIEDAD Regadio

(1) Con incidencias que retienen pago o deniegan el expediente.

(2) Se calcula sobre superficie declarada admisible.

(3) Aplicación del artículo 16 bis del RD 147/2023.

(4) Expediente con algunos recintos de pastos permanentes ubicados en espacios protegidos donde la carga ganadera mínima será 0,1 UGM/ha.

Puede verificar la integridad de una copia de este documento mediante la lectura del código QR adjunto o mediante el acceso a la dirección <https://ws050.juntadeandalucia.es/verificarFirma> indicando el código de VERIFICACIÓN

FIRMADO POR	JUAN JOSE SOLER GARCIA	20/02/2025	
	ROCIO GUIJARRO MILLAN		
VERIFICACIÓN	Pk2jmQ3ESFH4J84V5UNKP32UXX5TB9	PÁG. 1210/1379	

**APELLIDOS Y NOMBRE / RAZÓN SOCIAL**

GOMEZ RODRIGUEZ MIGUEL ANGEL

NIF

****3138*

EXPEDIENTE

1121255

RESOLUCIÓN

CONCESIÓN DE LA AYUDA

DATOS DE MANTENIMIENTO UNIDADES

GRUPO DE PAGO	Sup. Dec. Admisible	Sup. Propuesta	Sobredecl.	% Sobredecl.
ZONAS DE LIMITACIONES ESPECIFICAS	12,01	12,01	0,00	0,00

APLICACIÓN DE REDUCCIONES Y PENALIZACIONES (%)

Criterios de subvencionabilidad (1)	Presentación tardía	Omisión declaración	Condicionalidad
0,00	0,00	0,00	0,00

IMPORTE (Euros)

Calculado(2)	Reducción	Penalización	Reducción Penalización (3)	Penalización adicional	Propuesto	FEADER	MAPA	CAPADR
1.537,28 €	0,00 €	0,00 €	0,00 €	0,00 €	1.537,28 €	1.306,69 €	150,81 €	79,78 €
Importe Unitario:	128,00 €	Nuevo Importe Unitario:	128,00 €					

RECINTOS PROPUESTOS

REF.	REFERENCIA SIGPAC	CULTIVO	S/R	USO SIGPAC	Sup. Dec. admisible	Sup. Campo	Sup. Determ.	Sup. Propuesta
-1793499	41-079-029-00006-0018	BARBECHO TRADICIONAL	R		0,15		0,15	0,15
1700000005154173	41-079-029-00006-0018	CEBADA	R		1,10		1,10	1,10
1700000005154174	41-079-029-00006-0051	BARBECHO TRADICIONAL	R		0,34		0,34	0,34
1700000005154175	41-079-029-00006-0037	ARROZ	R		2,96		2,96	2,96
1700000005154176	41-079-029-00006-0034	ARROZ	R		2,78		2,78	2,78
1700000005154177	41-079-029-00006-0035	ARROZ	R		1,43		1,43	1,43
1700000005154178	41-079-029-00006-0031	ARROZ	R		3,25		3,25	3,25

Datos considerados para el Cálculo de la Carga Ganadera del expediente

Superficie determinada para Cálculo Carga Ganadera: 0,00 ha
Carga Ganadera del Expediente: 0,00 ugm/ha

Incidencias de carga ganadera**INCIDENCIA DESCRIPCIÓN**

- 86132 Recinto superficie forrajera que no realiza la actividad de producción de pastoreo.
Recinto:41-079-029-00006-00018 Cultivo:20000 BARBECHO TRADICIONAL-SIN VARIEDAD Regadío
Recinto:41-079-029-00006-00051 Cultivo:20000 BARBECHO TRADICIONAL-SIN VARIEDAD Regadío

(1) Con incidencias que retienen pago o deniegan el expediente.

(2) Se calcula sobre superficie declarada admisible.

(3) Aplicación del artículo 16 bis del RD 147/2023.

(4) Expediente con algunos recintos de pastos permanentes ubicados en espacios protegidos donde la carga ganadera mínima será 0,1 UGM/ha.

Puede verificar la integridad de una copia de este documento mediante la lectura del código QR adjunto o mediante el acceso a la dirección <https://ws050.juntadeandalucia.es/verificarFirma> indicando el código de VERIFICACIÓN

FIRMADO POR	JUAN JOSE SOLER GARCIA	20/02/2025
	ROCIO GUIJARRO MILLAN	
VERIFICACIÓN	Pk2jmQ3ESFH4J84V5UNKP32UXX5TB9	PÁG. 1211/1379





APELLIDOS Y NOMBRE / RAZÓN SOCIAL

GONZALEZ LOSQUINOS ENCARNACION

NIF
****1212*

EXPEDIENTE
1155913

RESOLUCIÓN
CONCESIÓN DE LA AYUDA

DATOS DE MANTENIMIENTO UNIDADES

GRUPO DE PAGO	Sup. Dec. Admisible	Sup. Propuesta	Sobredecl.	% Sobredecl.
ZONAS DE LIMITACIONES ESPECIFICAS	10,56	10,56	0,00	0,00

APLICACIÓN DE REDUCCIONES Y PENALIZACIONES (%)

Criterios de subvencionabilidad (1)	Presentación tardía	Omisión declaración	Condicionalidad
0,00	0,00	0,00	0,00

IMPORTE (Euros)

Calculado(2)	Reducción	Penalización	Reducción Penalización (3)	Penalización adicional	Propuesto	FEADER	MAPA	CAPADR
1.351,68 €	0,00 €	0,00 €	0,00 €	0,00 €	1.351,68 €	1.148,93 €	70,15 €	132,60 €
Importe Unitario:	128,00 €	Nuevo Importe Unitario:	128,00 €					

RECINTOS PROPUESTOS

REF.	REFERENCIA SIGPAC	CULTIVO	S/R	USO SIGPAC	Sup. Dec. admisible	Sup. Campo	Sup. Determ.	Sup. Propuesta
-1940905	41-104-019-00068-0003	ARROZ	R		0,82		0,82	0,82
-1543053	41-104-019-00068-0003	ARROZ	R		3,06		3,06	3,06
170000005921481	41-104-019-00017-0003	ARROZ	R		6,68		6,68	6,68

(1) Con incidencias que retienen pago o deniegan el expediente.

(2) Se calcula sobre superficie declarada admisible.

(3) Aplicación del artículo 16 bis del RD 147/2023.

(4) Expediente con algunos recintos de pastos permanentes ubicados en espacios protegidos donde la carga ganadera mínima será 0,1 UGM/ha.

Puede verificar la integridad de una copia de este documento mediante la lectura del código QR adjunto o mediante el acceso a la dirección <https://ws050.juntadeandalucia.es/verificarFirma> indicando el código de VERIFICACIÓN

FIRMADO POR	JUAN JOSE SOLER GARCIA ROCIO GUIJARRO MILLAN	20/02/2025	
VERIFICACIÓN	Pk2jmQ3ESFH4J84V5UNKP32UXX5TB9	PÁG. 1212/1379	

**APELLIDOS Y NOMBRE / RAZÓN SOCIAL**

GONZALEZ SANTOLLO MANUEL

NIF

****4459*

EXPEDIENTE

1060255

RESOLUCIÓN

DENEGACIÓN DE LA AYUDA

DATOS DE MANTENIMIENTO UNIDADES**GRUPO DE PAGO**

ZONAS DE LIMITACIONES ESPECIFICAS

**Sup. Dec.
Admisible**

0,00

**Sup.
Propuesta**

0,00

Sobredecl.

0,00

% Sobredecl.

0,00

APLICACIÓN DE REDUCCIONES Y PENALIZACIONES (%)

Criterios de subvencionabilidad (1)	Presentación tardía	Omisión declaración	Condicionalidad
100,00	0,00	0,00	0,00

IMPORTE (Euros)

Calculado(2)	Reducción	Penalización	Reducción Penalización (3)	Penalización adicional	Propuesto	FEADER	MAPA	CAPADR
0,00 €	0,00 €	0,00 €	0,00 €	0,00 €	0,00 €	0,00 €	0,00 €	0,00 €
Importe Unitario:	128,00 €	Nuevo Importe Unitario:	0,00 €					

RECINTOS PROPUESTOS

REF.	REFERENCIA SIGPAC	CULTIVO	S/R	USO SIGPAC	Sup. Dec. admisible	Sup. Campo	Sup. Determ.	Sup. Propuesta
-1534294	41-104-013-00022-0002	ARROZ	R		1,30		1,30	1,30
-35531	41-104-013-00022-0002	ARROZ	R		3,00		3,00	3,00
7290838	41-104-013-00022-0002	ARROZ	R		7,20		7,20	7,20
1700000002267679	41-104-019-00004-0001	TRIGO BLANDO	R		5,21		5,21	5,21
1700000002267680	41-104-019-00006-0001	ARROZ	R		6,67		6,67	6,67

INCIDENCIAS**INCIDENCIA DESCRIPCIÓN**

- 2454 Solicitante de intervención 6613 cuyo regimen de afiliacion a la SS no es ni el sistema especial agrario(cuenta ajena) ni autonomo con actividad agraria.
- 74018 Productor que no es agricultor a título principal, según los datos del ejercicio fiscal n-1 y seguridad socia.
- 74053 Importe inferior a 100 Euros

(1) Con incidencias que retienen pago o deniegan el expediente.

(2) Se calcula sobre superficie declarada admisible.

(3) Aplicación del artículo 16 bis del RD 147/2023.

(4) Expediente con algunos recintos de pastos permanentes ubicados en espacios protegidos donde la carga ganadera mínima será 0,1 UGM/ha.

Puede verificar la integridad de una copia de este documento mediante la lectura del código QR adjunto o mediante el acceso a la dirección <https://ws050.juntadeandalucia.es/verificarFirma> indicando el código de VERIFICACIÓN

FIRMADO POR	JUAN JOSE SOLER GARCIA	20/02/2025	
	ROCIO GUIJARRO MILLAN		
VERIFICACIÓN	Pk2jmQ3ESFH4J84V5UNKP32UXX5TB9	PÁG. 1213/1379	

**APELLIDOS Y NOMBRE / RAZÓN SOCIAL**

GORDILLO DURAN AMPARO

NIF

****1598*

EXPEDIENTE

1265001

RESOLUCIÓN

CONCESIÓN DE LA AYUDA

DATOS DE MANTENIMIENTO UNIDADES

GRUPO DE PAGO	Sup. Dec. Admisible	Sup. Propuesta	Sobredecl.	% Sobredecl.
ZONAS DE LIMITACIONES ESPECIFICAS	14,13	14,13	0,00	0,00

APLICACIÓN DE REDUCCIONES Y PENALIZACIONES (%)

Criterios de subvencionabilidad (1)	Presentación tardía	Omisión declaración	Condicionalidad
0,00	0,00	0,00	0,00

IMPORTE (Euros)

Calculado(2)	Reducción	Penalización	Reducción Penalización (3)	Penalización adicional	Propuesto	FEADER	MAPA	CAPADR
1.808,64 €	0,00 €	0,00 €	0,00 €	0,00 €	1.808,64 €	1.537,34 €	93,87 €	177,43 €
Importe Unitario:	128,00 €	Nuevo Importe Unitario:	128,00 €					

RECINTOS PROPUESTOS

REF.	REFERENCIA SIGPAC	CULTIVO	S/R	USO SIGPAC	Sup. Dec. admisible	Sup. Campo	Sup. Determ.	Sup. Propuesta
1700000006137144	41-012-019-00064-0002	TOMATE	R		2,26		2,26	2,26
1700000006137145	41-012-019-00065-0002	TOMATE	R		2,39		2,39	2,39
1700000006137146	41-012-024-00023-0002	PATATA	R		0,81		0,81	0,81
1700000006137147	41-012-024-00024-0001	PATATA	R		1,77		1,77	1,77
1700000006137148	41-012-024-00025-0002	PATATA	R		6,90		6,90	6,90

(1) Con incidencias que retienen pago o deniegan el expediente.

(2) Se calcula sobre superficie declarada admisible.

(3) Aplicación del artículo 16 bis del RD 147/2023.

(4) Expediente con algunos recintos de pastos permanentes ubicados en espacios protegidos donde la carga ganadera mínima será 0,1 UGM/ha.

Puede verificar la integridad de una copia de este documento mediante la lectura del código QR adjunto o mediante el acceso a la dirección <https://ws050.juntadeandalucia.es/verificarFirma> indicando el código de VERIFICACIÓN

FIRMADO POR	JUAN JOSE SOLER GARCIA ROCIO GUIJARRO MILLAN	20/02/2025	
VERIFICACIÓN	Pk2jmQ3ESFH4J84V5UNKP32UXX5TB9	PÁG. 1214/1379	

**APELLIDOS Y NOMBRE / RAZÓN SOCIAL**

GRAU LAHOZ MARIA ANGELES

NIF

****6999*

EXPEDIENTE

1042095

RESOLUCIÓN

DENEGACIÓN DE LA AYUDA

DATOS DE MANTENIMIENTO UNIDADES

GRUPO DE PAGO	Sup. Dec. Admisible	Sup. Propuesta	Sobredecl.	% Sobredecl.
ZONAS DE LIMITACIONES ESPECIFICAS	0,00	0,00	0,00	0,00

APLICACIÓN DE REDUCCIONES Y PENALIZACIONES (%)

Criterios de subvencionabilidad (1)	Presentación tardía	Omisión declaración	Condicionalidad
100,00	0,00	0,00	0,00

IMPORTE (Euros)

Calculado(2)	Reducción	Penalización	Reducción Penalización (3)	Penalización adicional	Propuesto	FEADER	MAPA	CAPADR
0,00 €	0,00 €	0,00 €	0,00 €	0,00 €	0,00 €	0,00 €	0,00 €	0,00 €
Importe Unitario:	128,00 €	Nuevo Importe Unitario:	0,00 €					

RECINTOS PROPUESTOS

REF.	REFERENCIA SIGPAC	CULTIVO	S/R	USO SIGPAC	Sup. Dec. admisible	Sup. Campo	Sup. Determ.	Sup. Propuesta
1700000005882471	41-012-049-00067-0001	ARROZ	R		9,39		9,39	9,39

INCIDENCIAS**INCIDENCIA DESCRIPCIÓN**

2454	Solicitante de intervención 6613 cuyo regimen de afiliacion a la SS no es ni el sistema especial agrario(cuenta ajena) ni autonomo con actividad agraria.
74018	Productor que no es agricultor a título principal, según los datos del ejercicio fiscal n-1 y seguridad socia.
74053	Importe inferior a 100 Euros

(1) Con incidencias que retienen pago o deniegan el expediente.

(2) Se calcula sobre superficie declarada admisible.

(3) Aplicación del artículo 16 bis del RD 147/2023.

(4) Expediente con algunos recintos de pastos permanentes ubicados en espacios protegidos donde la carga ganadera mínima será 0,1 UGM/ha.

Puede verificar la integridad de una copia de este documento mediante la lectura del código QR adjunto o mediante el acceso a la dirección <https://ws050.juntadeandalucia.es/verificarFirma> indicando el código de VERIFICACIÓN

FIRMADO POR	JUAN JOSE SOLER GARCIA ROCIO GUIJARRO MILLAN	20/02/2025	
VERIFICACIÓN	Pk2jmQ3ESFH4J84V5UNKP32UXX5TB9	PÁG. 1215/1379	

**APELLIDOS Y NOMBRE / RAZÓN SOCIAL**

GUTIERREZ BURGOS ANGEL

NIF

****7975*

EXPEDIENTE

1289596

RESOLUCIÓN

DENEGACIÓN DE LA AYUDA

DATOS DE MANTENIMIENTO UNIDADES

GRUPO DE PAGO	Sup. Dec. Admisible	Sup. Propuesta	Sobredecl.	% Sobredecl.
ZONAS DE LIMITACIONES ESPECIFICAS	0,00	0,00	0,00	0,00

APLICACIÓN DE REDUCCIONES Y PENALIZACIONES (%)

Criterios de subvencionabilidad (1)	Presentación tardía	Omisión declaración	Condicionalidad
100,00	0,00	0,00	0,00

IMPORTE (Euros)

Calculado(2)	Reducción	Penalización	Reducción Penalización (3)	Penalización adicional	Propuesto	FEADER	MAPA	CAPADR
0,00 €	0,00 €	0,00 €	0,00 €	0,00 €	0,00 €	0,00 €	0,00 €	0,00 €
Importe Unitario:	128,00 €	Nuevo Importe Unitario:	0,00 €					

RECINTOS PROPUESTOS

REF.	REFERENCIA SIGPAC	CULTIVO	S/R	USO SIGPAC	Sup. Dec. admisible	Sup. Campo	Sup. Determ.	Sup. Propuesta
1700000005913349	41-079-032-00003-0004	ARROZ	R		0,39		0,39	0,39
1700000005913350	41-079-032-00003-0005	ARROZ	R		9,89		9,89	9,89
1700000005913751	41-079-032-00003-0003	ARROZ	R		0,51		0,51	0,51

INCIDENCIAS**INCIDENCIA DESCRIPCIÓN**

74018	Productor que no es agricultor a título principal, según los datos del ejercicio fiscal n-1 y seguridad socia.
74053	Importe inferior a 100 Euros

(1) Con incidencias que retienen pago o deniegan el expediente.

(2) Se calcula sobre superficie declarada admisible.

(3) Aplicación del artículo 16 bis del RD 147/2023.

(4) Expediente con algunos recintos de pastos permanentes ubicados en espacios protegidos donde la carga ganadera mínima será 0,1 UGM/ha.

Puede verificar la integridad de una copia de este documento mediante la lectura del código QR adjunto o mediante el acceso a la dirección <https://ws050.juntadeandalucia.es/verificarFirma> indicando el código de VERIFICACIÓN

FIRMADO POR	JUAN JOSE SOLER GARCIA ROCIO GUIJARRO MILLAN	20/02/2025	
VERIFICACIÓN	Pk2jmQ3ESFH4J84V5UNKP32UXX5TB9	PÁG. 1216/1379	

**APELLIDOS Y NOMBRE / RAZÓN SOCIAL**

GUTIERREZ MOMPARET MARIA DOLORES

NIF

****0296*

EXPEDIENTE

1152132

RESOLUCIÓN

CONCESIÓN DE LA AYUDA

DATOS DE MANTENIMIENTO UNIDADES**GRUPO DE PAGO**

ZONAS DE LIMITACIONES ESPECIFICAS

**Sup. Dec.
Admisible**

16,30

**Sup.
Propuesta**

16,30

Sobredecl.

0,00

% Sobredecl.

0,00

APLICACIÓN DE REDUCCIONES Y PENALIZACIONES (%)

Criterios de subvencionabilidad (1)	Presentación tardía	Omisión declaración	Condicionalidad
0,00	0,00	0,00	0,00

IMPORTE (Euros)

Calculado(2)	Reducción	Penalización	Reducción Penalización (3)	Penalización adicional	Propuesto	FEADER	MAPA	CAPADR
2.053,12 €	0,00 €	0,00 €	0,00 €	0,00 €	2.053,12 €	1.745,15 €	201,41 €	106,56 €
Importe Unitario:	128,00 €	Nuevo Importe Unitario:	125,96 €					

RECINTOS PROPUESTOS

REF.	REFERENCIA SIGPAC	CULTIVO	S/R	USO SIGPAC	Sup. Dec. admisible	Sup. Campo	Sup. Determ.	Sup. Propuesta
-1850809	41-104-014-00014-0002	BARBECHO TRADICIONAL	R		0,82		0,82	0,82
-1149749	41-104-014-00016-0001	ARROZ	R		0,81		0,81	0,81
6817738	41-104-010-00008-0002	TRIGO BLANDO	R		5,40		5,40	5,40
1700000004962791	41-104-014-00015-0001	ARROZ	R		0,86		0,86	0,86
1700000006212540	41-079-050-00012-0002	ARROZ	R		8,41		8,41	8,41

INCIDENCIAS**INCIDENCIA DESCRIPCIÓN**

3795 Recinto declarado con una situación de riesgo de abandono.
Recinto:41-104-014-00014-00002 Cultivo: -

Datos considerados para el Cálculo de la Carga Ganadera del expediente

Superficie determinada para Cálculo Carga Ganadera: 0,00 ha
Carga Ganadera del Expediente: 0,00 ugm/ha

Incidenias de carga ganadera**INCIDENCIA DESCRIPCIÓN**

86132 Recinto superficie forrajera que no realiza la actividad de producción de pastoreo.
Recinto:41-104-014-00014-00002 Cultivo:20000 BARBECHO TRADICIONAL-SIN VARIEDAD Regadio

(1) Con incidencias que retienen pago o deniegan el expediente.

(2) Se calcula sobre superficie declarada admisible.

(3) Aplicación del artículo 16 bis del RD 147/2023.

(4) Expediente con algunos recintos de pastos permanentes ubicados en espacios protegidos donde la carga ganadera mínima será 0,1 UGM/ha.

Puede verificar la integridad de una copia de este documento mediante la lectura del código QR adjunto o mediante el acceso a la dirección <https://ws050.juntadeandalucia.es/verificarFirma> indicando el código de VERIFICACIÓN

FIRMADO POR

JUAN JOSE SOLER GARCIA

20/02/2025

ROCIO GUIJARRO MILLAN

VERIFICACIÓN

Pk2jmQ3ESFH4J84V5UNKP32UX5TB9

PÁG. 1217/1379



**APELLIDOS Y NOMBRE / RAZÓN SOCIAL**

GUTIERREZ MOMPARET ROCIO

NIF

****6499*

EXPEDIENTE

1265400

RESOLUCIÓN

CONCESIÓN DE LA AYUDA

DATOS DE MANTENIMIENTO UNIDADES

GRUPO DE PAGO	Sup. Dec. Admisible	Sup. Propuesta	Sobredecl.	% Sobredecl.
ZONAS DE LIMITACIONES ESPECIFICAS	2,49	2,49	0,00	0,00

APLICACIÓN DE REDUCCIONES Y PENALIZACIONES (%)

Criterios de subvencionabilidad (1)	Presentación tardía	Omisión declaración	Condicionalidad
0,00	0,00	0,00	0,00

IMPORTE (Euros)

Calculado(2)	Reducción	Penalización	Reducción Penalización (3)	Penalización adicional	Propuesto	FEADER	MAPA	CAPADR
318,72 €	0,00 €	0,00 €	0,00 €	0,00 €	318,72 €	270,91 €	31,27 €	16,54 €
Importe Unitario:	128,00 €	Nuevo Importe Unitario:	128,00 €					

RECINTOS PROPUESTOS

REF.	REFERENCIA SIGPAC	CULTIVO	S/R	USO SIGPAC	Sup. Dec. admisible	Sup. Campo	Sup. Determ.	Sup. Propuesta
-1145245	41-104-014-00016-0001	ARROZ	R		0,81		0,81	0,81
6822475	41-104-014-00015-0001	ARROZ	R		0,86		0,86	0,86
170000004962790	41-104-014-00014-0002	BARBECHO TRADICIONAL	R		0,82		0,82	0,82

INCIDENCIAS**INCIDENCIA DESCRIPCIÓN**

3795 Recinto declarado con una situación de riesgo de abandono.
Recinto:41-104-014-00014-00002 Cultivo: -

Datos considerados para el Cálculo de la Carga Ganadera del expediente

Superficie determinada para Cálculo Carga Ganadera: 0,00 ha
Carga Ganadera del Expediente: 0,00 ugm/ha

Incidentes de carga ganadera**INCIDENCIA DESCRIPCIÓN**

86132 Recinto superficie forrajera que no realiza la actividad de producción de pastoreo.
Recinto:41-104-014-00014-00002 Cultivo:20000 BARBECHO TRADICIONAL-SIN VARIEDAD Regadío

(1) Con incidencias que retienen pago o deniegan el expediente.

(2) Se calcula sobre superficie declarada admisible.

(3) Aplicación del artículo 16 bis del RD 147/2023.

(4) Expediente con algunos recintos de pastos permanentes ubicados en espacios protegidos donde la carga ganadera mínima será 0,1 UGM/ha.

Puede verificar la integridad de una copia de este documento mediante la lectura del código QR adjunto o mediante el acceso a la dirección <https://ws050.juntadeandalucia.es/verificarFirma> indicando el código de VERIFICACIÓN

FIRMADO POR	JUAN JOSE SOLER GARCIA ROCIO GUIJARRO MILLAN	20/02/2025	
VERIFICACIÓN	Pk2jmQ3ESFH4J84V5UNKP32UXX5TB9	PÁG. 1218/1379	

**APELLIDOS Y NOMBRE / RAZÓN SOCIAL**

GUTIERREZ MONPARLET MANUELA

NIF

****7913*

EXPEDIENTE

1149559

RESOLUCIÓN

CONCESIÓN DE LA AYUDA

DATOS DE MANTENIMIENTO UNIDADES**GRUPO DE PAGO**

ZONAS DE LIMITACIONES ESPECIFICAS

**Sup. Dec.
Admisible**

27,04

**Sup.
Propuesta**

27,04

Sobredecl.

0,00

% Sobredecl.

0,00

APLICACIÓN DE REDUCCIONES Y PENALIZACIONES (%)

Criterios de subvencionabilidad (1)	Presentación tardía	Omisión declaración	Condicionalidad
0,00	0,00	0,00	0,00

IMPORTE (Euros)

Calculado(2)	Reducción	Penalización	Reducción Penalización (3)	Penalización adicional	Propuesto	FEADER	MAPA	CAPADR
2.816,00 €	0,00 €	0,00 €	0,00 €	0,00 €	2.816,00 €	2.393,60 €	146,15 €	276,25 €
Importe Unitario:	128,00 €	Nuevo Importe Unitario:	104,14 €					

RECINTOS PROPUESTOS

REF.	REFERENCIA SIGPAC	CULTIVO	S/R	USO SIGPAC	Sup. Dec. admisible	Sup. Campo	Sup. Determ.	Sup. Propuesta
-1924125	41-104-010-00090-0002	CEBADA	R		1,45		1,45	1,45
-1912734	41-104-014-00005-0002	ARROZ	R		5,08		5,08	5,08
-1766106	41-104-010-00090-0002	GUISANTES	R		3,05		3,05	3,05
-1520538	41-104-010-00090-0002	ARROZ	R		5,02		5,02	5,02
-1520415	41-079-050-00001-0003	ARROZ	R		8,17		8,17	8,17
4806719	41-104-010-00090-0003	ARROZ	R		0,01		0,01	0,01
170000005145155	41-079-053-00059-0002	TRIGO BLANDO	R		4,26		4,26	4,26

(1) Con incidencias que retienen pago o deniegan el expediente.

(2) Se calcula sobre superficie declarada admisible.

(3) Aplicación del artículo 16 bis del RD 147/2023.

(4) Expediente con algunos recintos de pastos permanentes ubicados en espacios protegidos donde la carga ganadera mínima será 0,1 UGM/ha.

Puede verificar la integridad de una copia de este documento mediante la lectura del código QR adjunto o mediante el acceso a la dirección <https://ws050.juntadeandalucia.es/verificarFirma> indicando el código de VERIFICACIÓN

FIRMADO POR

JUAN JOSE SOLER GARCIA

20/02/2025

ROCIO GUIJARRO MILLAN

VERIFICACIÓN

Pk2jmQ3ESFH4J84V5UNKP32UXX5TB9

PÁG. 1219/1379



**APELLIDOS Y NOMBRE / RAZÓN SOCIAL**

HERNANDEZ JIMENEZ MANUEL

NIF

****0712*

EXPEDIENTE

1222966

RESOLUCIÓN

CONCESIÓN DE LA AYUDA

DATOS DE MANTENIMIENTO UNIDADES**GRUPO DE PAGO**

ZONAS DE LIMITACIONES ESPECIFICAS

**Sup. Dec.
Admisible**

110,07

**Sup.
Propuesta**

110,07

Sobredecl.

0,00

% Sobredecl.

0,00

APLICACIÓN DE REDUCCIONES Y PENALIZACIONES (%)

Criterios de subvencionabilidad (1)	Presentación tardía	Omisión declaración	Condicionalidad
0,00	0,00	0,00	0,00

IMPORTE (Euros)

Calculado(2)	Reducción	Penalización	Reducción Penalización (3)	Penalización adicional	Propuesto	FEADER	MAPA	CAPADR
2.816,00 €	0,00 €	0,00 €	0,00 €	0,00 €	2.816,00 €	2.393,60 €	146,15 €	276,25 €
Importe Unitario:	128,00 €	Nuevo Importe Unitario:	25,58 €					

RECINTOS PROPUESTOS

REF.	REFERENCIA SIGPAC	CULTIVO	S/R	USO SIGPAC	Sup. Dec. admisible	Sup. Campo	Sup. Determ.	Sup. Propuesta
-774362	41-012-038-00119-0002	ALMENDROS	R		0,31		0,31	0,31
-773419	41-012-038-00118-0002	ALMENDROS	R		4,74		4,74	4,74
4646202	41-012-019-00159-0001	ALMENDROS	R		2,29		2,29	2,29
4646208	41-012-019-00160-0001	ALMENDROS	R		2,22		2,22	2,22
4646209	41-012-038-00057-0001	ARROZ	R		4,91		4,91	4,91
4646213	41-012-038-00159-0002	ALMENDROS	R		5,10		5,10	5,10
4646215	41-012-038-00160-0002	ALMENDROS	R		5,17		5,17	5,17
4809409	41-012-038-00058-0001	ARROZ	R		5,05		5,05	5,05
5280453	41-012-019-00030-0002	OLIVAR	R		2,08		2,08	2,08
5280469	41-012-019-00031-0002	OLIVAR	R		2,32		2,32	2,32
5280482	41-012-019-00120-0001	OLIVAR	R		2,20		2,20	2,20
5280496	41-012-019-00121-0001	OLIVAR	R		2,16		2,16	2,16
5548237	41-012-038-00068-0002	ARROZ	R		4,93		4,93	4,93
6936278	41-012-038-00069-0002	ARROZ	R		4,88		4,88	4,88
7491656	41-012-038-00062-0002	ARROZ	R		4,96		4,96	4,96
170000006706221	41-012-019-00118-0001	ALMENDROS	R		2,25		2,25	2,25
170000006706222	41-012-019-00119-0002	ALMENDROS	R		2,25		2,25	2,25
170000006706223	41-012-038-00049-0001	ARROZ	R		5,13		5,13	5,13
170000006706224	41-012-038-00050-0001	ARROZ	R		5,06		5,06	5,06
170000006706225	41-012-038-00119-0001	ALMENDROS	R		4,82		4,82	4,82
170000006706226	41-012-038-00167-0001	ALMENDROS	R		5,44		5,44	5,44
170000006706227	41-012-038-00168-0001	ALMENDROS	R		5,14		5,14	5,14
170000006706228	41-012-038-00169-0001	ALMENDROS	R		5,19		5,19	5,19
170000006706229	41-012-038-00170-0001	ALMENDROS	R		5,28		5,28	5,28
170000006706230	41-012-038-00118-0001	ALMENDROS	R		0,36		0,36	0,36
170000006706231	41-012-038-00052-0001	ARROZ	R		5,21		5,21	5,21
170000006706232	41-012-038-00053-0001	ARROZ	R		5,43		5,43	5,43
170000006706233	41-012-038-00054-0001	ARROZ	R		5,19		5,19	5,19

(1) Con incidencias que retienen pago o deniegan el expediente.

(2) Se calcula sobre superficie declarada admisible.

(3) Aplicación del artículo 16 bis del RD 147/2023.

(4) Expediente con algunos recintos de pastos permanentes ubicados en espacios protegidos donde la carga ganadera mínima será 0,1 UGM/ha.

Puede verificar la integridad de una copia de este documento mediante la lectura del código QR adjunto o mediante el acceso a la dirección <https://ws050.juntadeandalucia.es/verificarFirma> indicando el código de VERIFICACIÓN

FIRMADO POR

JUAN JOSE SOLER GARCIA

20/02/2025

ROCIO GUIJARRO MILLAN

VERIFICACIÓN

Pk2jmQ3ESFH4J84V5UNKP32UXX5TB9

PÁG. 1220/1379



**APELLIDOS Y NOMBRE / RAZÓN SOCIAL**

HERRERA MARCELO JOAQUIN JESUS

NIF

****9642*

EXPEDIENTE

1287214

RESOLUCIÓN

CONCESIÓN DE LA AYUDA

DATOS DE MANTENIMIENTO UNIDADES**GRUPO DE PAGO**

ZONAS DE LIMITACIONES ESPECIFICAS

**Sup. Dec.
Admisible**

74,86

**Sup.
Propuesta**

74,61

Sobredecl.

0,25

% Sobredecl.

0,33

APLICACIÓN DE REDUCCIONES Y PENALIZACIONES (%)

Criterios de subvencionabilidad (1)	Presentación tardía	Omisión declaración	Condicionalidad
0,00	0,00	0,00	0,00

IMPORTE (Euros)

Calculado(2)	Reducción	Penalización	Reducción Penalización (3)	Penalización adicional	Propuesto	FEADER	MAPA	CAPADR
2.816,00 €	9,40 €	0,00 €	0,00 €	0,00 €	2.806,60 €	2.385,61 €	275,33 €	145,66 €
Importe Unitario:	128,00 €	Nuevo Importe Unitario:	37,62 €					

RECINTOS PROPUESTOS

REF.	REFERENCIA SIGPAC	CULTIVO	S/R	USO SIGPAC	Sup. Dec. admisible	Sup. Campo	Sup. Determ.	Sup. Propuesta
-1725905	41-012-039-00030-0008	TRITICALE	S		12,75		12,75	12,75
-1725903	41-012-022-00011-0002	BARBECHO TRADICIONAL	S		1,40		1,40	1,40
-1725883	41-012-001-00001-0002	BARBECHO TRADICIONAL	S		2,51		2,51	2,51
-1619653	41-012-028-00033-0002	OLIVAR	S		0,25		0,25	0,00
-1616087	41-012-039-00030-0008	BARBECHO TRADICIONAL	S		13,85		13,85	13,85
-1503393	41-012-024-00021-0001	PATATA	R		5,99		5,99	5,99
-1303335	41-012-022-00011-0002	TRIGO BLANDO	S		5,54		5,54	5,54
-1128027	41-012-001-00001-0002	GIRASOL	S		4,78		4,78	4,78
-1025676	41-012-022-00011-0003	NARANJO	R		0,10		0,10	0,10
-1025675	41-012-022-00010-0004	NARANJO	R		4,56		4,56	4,56
-1025674	41-012-002-00034-0004	HABAS	S		0,09	0,09	0,09	0,09
-1025673	41-012-002-00034-0003	HABAS	S		0,10		0,10	0,10
-1025672	41-012-001-00016-0002	CABECERA DE CULTIVO PERMANENTE	S		0,01		0,01	0,01
-824601	41-012-022-00011-0005	NARANJO	R		3,37		3,37	3,37
170000006009141	41-012-028-00033-0001	OLIVAR	S		1,20		1,20	1,20
170000006009143	41-012-005-00015-0001	OLIVAR	S		1,68		1,68	1,68
170000006009144	41-012-005-00136-0001	OLIVAR	S		1,93		1,93	1,93
170000006009146	41-012-002-00034-0002	HABAS	S		4,86		4,86	4,86
170000006009148	41-012-001-00006-0001	GIRASOL	S		2,45		2,45	2,45
170000006009150	41-012-028-00043-0002	OLIVAR	S		1,30		1,30	1,30
170000006009152	41-012-022-00010-0003	NARANJO	R		5,67		5,67	5,67
170000006009153	41-012-001-00016-0001	OLIVAR	S		0,44		0,44	0,44
170000006009154	41-012-001-00017-0001	OLIVAR	S		0,03		0,03	0,03

INCIDENCIAS**INCIDENCIA DESCRIPCIÓN**

3790 Recinto declarado inactivo
Recinto:41-012-028-00033-00002 Cultivo: -

(1) Con incidencias que retienen pago o deniegan el expediente.

(2) Se calcula sobre superficie declarada admisible.

(3) Aplicación del artículo 16 bis del RD 147/2023.

(4) Expediente con algunos recintos de pastos permanentes ubicados en espacios protegidos donde la carga ganadera mínima será 0,1 UGM/ha.

Puede verificar la integridad de una copia de este documento mediante la lectura del código QR adjunto o mediante el acceso a la dirección <https://ws050.juntadeandalucia.es/verificarFirma> indicando el código de VERIFICACIÓN

FIRMADO POR

JUAN JOSE SOLER GARCIA

20/02/2025

ROCIO GUIJARRO MILLAN

VERIFICACIÓN

Pk2jmQ3ESFH4J84V5UNKP32UXX5TB9

PÁG. 1221/1379





Datos considerados para el Cálculo de la Carga Ganadera del expediente

Superficie determinada para Cálculo Carga Ganadera: 0,00 ha
Carga Ganadera del Expediente: 0,00 ugm/ha

Incidencias de carga ganadera

INCIDENCIA DESCRIPCIÓN

86132 Recinto superficie forrajera que no realiza la actividad de producción de pastoreo.
Recinto:41-012-022-00011-00002 Cultivo:20000 BARBECHO TRADICIONAL-SIN VARIEDAD Secano
Recinto:41-012-001-00001-00002 Cultivo:20000 BARBECHO TRADICIONAL-SIN VARIEDAD Secano
Recinto:41-012-039-00030-00008 Cultivo:20000 BARBECHO TRADICIONAL-SIN VARIEDAD Secano

(1) Con incidencias que retienen pago o deniegan el expediente.
(2) Se calcula sobre superficie declarada admisible.
(3) Aplicación del artículo 16 bis del RD 147/2023.
(4) Expediente con algunos recintos de pastos permanentes ubicados en espacios protegidos donde la carga ganadera mínima será 0,1 UGM/ha.

Puede verificar la integridad de una copia de este documento mediante la lectura del código QR adjunto o mediante el acceso a la dirección <https://ws050.juntadeandalucia.es/verificarFirma> indicando el código de VERIFICACIÓN

FIRMADO POR	JUAN JOSE SOLER GARCIA ROCIO GUIJARRO MILLAN	20/02/2025	
VERIFICACIÓN	Pk2jmQ3ESFH4J84V5UNKP32UXX5TB9	PÁG. 1222/1379	



APELLIDOS Y NOMBRE / RAZÓN SOCIAL

HIDALGO GALLARDO MANUEL

NIF
****2955*

EXPEDIENTE
1126821

RESOLUCIÓN
CONCESIÓN DE LA AYUDA

DATOS DE MANTENIMIENTO UNIDADES

GRUPO DE PAGO	Sup. Dec. Admisible	Sup. Propuesta	Sobredecl.	% Sobredecl.
ZONAS DE LIMITACIONES ESPECIFICAS	20,29	20,29	0,00	0,00

APLICACIÓN DE REDUCCIONES Y PENALIZACIONES (%)

Criterios de subvencionabilidad (1)	Presentación tardía	Omisión declaración	Condicionalidad
0,00	0,00	0,00	0,00

IMPORTE (Euros)

Calculado(2)	Reducción	Penalización	Reducción Penalización (3)	Penalización adicional	Propuesto	FEADER	MAPA	CAPADR
2.454,27 €	0,00 €	0,00 €	0,00 €	0,00 €	2.454,27 €	2.086,13 €	127,38 €	240,76 €
Importe Unitario:	128,00 €	Nuevo Importe Unitario:	120,96 €					

RECINTOS PROPUESTOS

REF.	REFERENCIA SIGPAC	CULTIVO	S/R	USO SIGPAC	Sup. Dec. admisible	Sup. Campo	Sup. Determ.	Sup. Propuesta
6864072	41-012-049-00212-0002	ARROZ	R		9,37		9,37	9,37
6864186	41-104-014-00044-0002	ARROZ	R		10,92		10,92	10,92

(1) Con incidencias que retienen pago o deniegan el expediente.

(2) Se calcula sobre superficie declarada admisible.

(3) Aplicación del artículo 16 bis del RD 147/2023.

(4) Expediente con algunos recintos de pastos permanentes ubicados en espacios protegidos donde la carga ganadera mínima será 0,1 UGM/ha.

Puede verificar la integridad de una copia de este documento mediante la lectura del código QR adjunto o mediante el acceso a la dirección <https://ws050.juntadeandalucia.es/verificarFirma> indicando el código de VERIFICACIÓN

FIRMADO POR	JUAN JOSE SOLER GARCIA ROCIO GUIJARRO MILLAN	20/02/2025	
VERIFICACIÓN	Pk2jmQ3ESFH4J84V5UNKP32UXX5TB9	PÁG. 1223/1379	

**APELLIDOS Y NOMBRE / RAZÓN SOCIAL**

HUMANES HUMANES TERESA

NIF

****1070*

EXPEDIENTE

1034816

RESOLUCIÓN

DENEGACIÓN DE LA AYUDA

DATOS DE MANTENIMIENTO UNIDADES

GRUPO DE PAGO	Sup. Dec. Admisible	Sup. Propuesta	Sobredecl.	% Sobredecl.
ZONAS DE LIMITACIONES ESPECIFICAS	0,00	0,00	0,00	0,00

APLICACIÓN DE REDUCCIONES Y PENALIZACIONES (%)

Criterios de subvencionabilidad (1)	Presentación tardía	Omisión declaración	Condicionalidad
100,00	0,00	0,00	0,00

IMPORTE (Euros)

Calculado(2)	Reducción	Penalización	Reducción Penalización (3)	Penalización adicional	Propuesto	FEADER	MAPA	CAPADR
0,00 €	0,00 €	0,00 €	0,00 €	0,00 €	0,00 €	0,00 €	0,00 €	0,00 €
Importe Unitario:	128,00 €	Nuevo Importe Unitario:	0,00 €					

RECINTOS PROPUESTOS

REF.	REFERENCIA SIGPAC	CULTIVO	S/R	USO SIGPAC	Sup. Dec. admisible	Sup. Campo	Sup. Determ.	Sup. Propuesta
-885560	41-012-018-00020-0005	HUERTA	R		0,01		0,01	0,01
1700000005479281	41-012-018-00020-0001	ALGODÓN	R		9,02		9,02	9,02

INCIDENCIAS**INCIDENCIA DESCRIPCIÓN**

2454	Solicitante de intervención 6613 cuyo regimen de afiliacion a la SS no es ni el sistema especial agrario(cuenta ajena) ni autonomo con actividad agraria.
74018	Productor que no es agricultor a título principal, según los datos del ejercicio fiscal n-1 y seguridad socia.
74053	Importe inferior a 100 Euros

(1) Con incidencias que retienen pago o deniegan el expediente.

(2) Se calcula sobre superficie declarada admisible.

(3) Aplicación del artículo 16 bis del RD 147/2023.

(4) Expediente con algunos recintos de pastos permanentes ubicados en espacios protegidos donde la carga ganadera mínima será 0,1 UGM/ha.

Puede verificar la integridad de una copia de este documento mediante la lectura del código QR adjunto o mediante el acceso a la dirección <https://ws050.juntadeandalucia.es/verificarFirma> indicando el código de VERIFICACIÓN

FIRMADO POR	JUAN JOSE SOLER GARCIA	20/02/2025	
	ROCIO GUIJARRO MILLAN		
VERIFICACIÓN	Pk2jmQ3ESFH4J84V5UNKP32UXX5TB9	PÁG. 1224/1379	

**APELLIDOS Y NOMBRE / RAZÓN SOCIAL**

JAPON RAMIREZ-CRUZADO JOSE

NIF

****9231*

EXPEDIENTE

1231558

RESOLUCIÓN

DENEGACIÓN DE LA AYUDA

DATOS DE MANTENIMIENTO UNIDADES

GRUPO DE PAGO	Sup. Dec. Admisible	Sup. Propuesta	Sobredecl.	% Sobredecl.
ZONAS DE LIMITACIONES ESPECIFICAS	0,00	0,00	0,00	0,00

APLICACIÓN DE REDUCCIONES Y PENALIZACIONES (%)

Criterios de subvencionabilidad (1)	Presentación tardía	Omisión declaración	Condicionalidad
100,00	0,00	0,00	0,00

IMPORTE (Euros)

Calculado(2)	Reducción	Penalización	Reducción Penalización (3)	Penalización adicional	Propuesto	FEADER	MAPA	CAPADR
0,00 €	0,00 €	0,00 €	0,00 €	0,00 €	0,00 €	0,00 €	0,00 €	0,00 €
Importe Unitario:	128,00 €	Nuevo Importe Unitario:	0,00 €					

RECINTOS PROPUESTOS

REF.	REFERENCIA SIGPAC	CULTIVO	S/R	USO SIGPAC	Sup. Dec. admisible	Sup. Campo	Sup. Determ.	Sup. Propuesta
-1854254	41-012-031-00056-0026	OLIVAR	R		1,19		1,19	1,19
170000005911974	41-012-031-00056-0004	OLIVAR	R		1,57		1,57	1,57
170000005911975	41-012-031-00057-0002	OLIVAR	R		2,94		2,94	2,94

INCIDENCIAS**INCIDENCIA DESCRIPCIÓN**

2454	Solicitante de intervención 6613 cuyo regimen de afiliacion a la SS no es ni el sistema especial agrario(cuenta ajena) ni autonomo con actividad agraria.
74018	Productor que no es agricultor a titulo principal, según los datos del ejercicio fiscal n-1 y seguridad socia.
74053	Importe inferior a 100 Euros

(1) Con incidencias que retienen pago o deniegan el expediente.

(2) Se calcula sobre superficie declarada admisible.

(3) Aplicación del artículo 16 bis del RD 147/2023.

(4) Expediente con algunos recintos de pastos permanentes ubicados en espacios protegidos donde la carga ganadera mínima será 0,1 UGM/ha.

Puede verificar la integridad de una copia de este documento mediante la lectura del código QR adjunto o mediante el acceso a la dirección <https://ws050.juntadeandalucia.es/verificarFirma> indicando el código de VERIFICACIÓN

FIRMADO POR	JUAN JOSE SOLER GARCIA	20/02/2025	
	ROCIO GUIJARRO MILLAN		
VERIFICACIÓN	Pk2jmQ3ESFH4J84V5UNKP32UXX5TB9	PÁG. 1225/1379	

**APELLIDOS Y NOMBRE / RAZÓN SOCIAL**

JIMENEZ CARO JOSE

NIF

****8984*

EXPEDIENTE

1025541

RESOLUCIÓN

CONCESIÓN DE LA AYUDA

DATOS DE MANTENIMIENTO UNIDADES

GRUPO DE PAGO	Sup. Dec. Admisible	Sup. Propuesta	Sobredecl.	% Sobredecl.
ZONAS DE LIMITACIONES ESPECIFICAS	6,09	6,09	0,00	0,00

APLICACIÓN DE REDUCCIONES Y PENALIZACIONES (%)

Criterios de subvencionabilidad (1)	Presentación tardía	Omisión declaración	Condicionalidad
0,00	0,00	0,00	0,00

IMPORTE (Euros)

Calculado(2)	Reducción	Penalización	Reducción Penalización (3)	Penalización adicional	Propuesto	FEADER	MAPA	CAPADR
779,52 €	0,00 €	0,00 €	0,00 €	0,00 €	779,52 €	662,59 €	40,46 €	76,47 €
Importe Unitario:	128,00 €	Nuevo Importe Unitario:	128,00 €					

RECINTOS PROPUESTOS

REF.	REFERENCIA SIGPAC	CULTIVO	S/R	USO SIGPAC	Sup. Dec. admisible	Sup. Campo	Sup. Determ.	Sup. Propuesta
-1988806	41-012-019-00220-0001	CEBADA	S		6,09		6,09	6,09

(1) Con incidencias que retienen pago o deniegan el expediente.

(2) Se calcula sobre superficie declarada admisible.

(3) Aplicación del artículo 16 bis del RD 147/2023.

(4) Expediente con algunos recintos de pastos permanentes ubicados en espacios protegidos donde la carga ganadera mínima será 0,1 UGM/ha.

Puede verificar la integridad de una copia de este documento mediante la lectura del código QR adjunto o mediante el acceso a la dirección <https://ws050.juntadeandalucia.es/verificarFirma> indicando el código de VERIFICACIÓN

FIRMADO POR	JUAN JOSE SOLER GARCIA ROCIO GUIJARRO MILLAN	20/02/2025	
VERIFICACIÓN	Pk2jmQ3ESFH4J84V5UNKP32UXX5TB9	PÁG. 1226/1379	

**APELLIDOS Y NOMBRE / RAZÓN SOCIAL**

KONIECZNY MARZENA ANNA

NIF

****9915*

EXPEDIENTE

1276851

RESOLUCIÓN

CONCESIÓN DE LA AYUDA

DATOS DE MANTENIMIENTO UNIDADES

GRUPO DE PAGO	Sup. Dec. Admisible	Sup. Propuesta	Sobredecl.	% Sobredecl.
ZONAS DE LIMITACIONES ESPECIFICAS	27,16	27,16	0,00	0,00

APLICACIÓN DE REDUCCIONES Y PENALIZACIONES (%)

Criterios de subvencionabilidad (1)	Presentación tardía	Omisión declaración	Condicionalidad
0,00	0,00	0,00	0,00

IMPORTE (Euros)

Calculado(2)	Reducción	Penalización	Reducción Penalización (3)	Penalización adicional	Propuesto	FEADER	MAPA	CAPADR
2.816,00 €	0,00 €	0,00 €	0,00 €	0,00 €	2.816,00 €	2.393,60 €	146,15 €	276,25 €
Importe Unitario:	128,00 €	Nuevo Importe Unitario:	103,68 €					

RECINTOS PROPUESTOS

REF.	REFERENCIA SIGPAC	CULTIVO	S/R	USO SIGPAC	Sup. Dec. admisible	Sup. Campo	Sup. Determ.	Sup. Propuesta
-1950082	41-104-007-00005-0002	ARROZ	R		0,60		0,60	0,60
-1778913	41-104-007-00005-0007	ARROZ	R		0,99		0,99	0,99
-1525649	41-104-007-00005-0002	TRIGO BLANDO	R		6,97		6,97	6,97
6828471	41-104-007-00005-0007	ARROZ	R		7,17		7,17	7,17
6828472	41-104-007-00005-0006	ARROZ	R		5,21		5,21	5,21
6828474	41-104-007-00005-0005	ARROZ	R		6,21		6,21	6,21
6828475	41-104-007-00005-0004	ARROZ	R		0,01		0,01	0,01

INCIDENCIAS**INCIDENCIA DESCRIPCIÓN**

74336	Recinto con uso declarado o cultivo declarado NO válido Recinto:41-104-007-00005-00001 Cultivo:1037 TRIGO BLANDO-ARTUR NICK Regadío Uso Sigpac:IM Recinto:41-104-007-00005-00001 Cultivo:80112 ARROZ-HISPALONG Regadío Uso Sigpac:IM
-------	--

(1) Con incidencias que retienen pago o deniegan el expediente.

(2) Se calcula sobre superficie declarada admisible.

(3) Aplicación del artículo 16 bis del RD 147/2023.

(4) Expediente con algunos recintos de pastos permanentes ubicados en espacios protegidos donde la carga ganadera mínima será 0,1 UGM/ha.

Puede verificar la integridad de una copia de este documento mediante la lectura del código QR adjunto o mediante el acceso a la dirección <https://ws050.juntadeandalucia.es/verificarFirma> indicando el código de VERIFICACIÓN

FIRMADO POR	JUAN JOSE SOLER GARCIA	20/02/2025
	ROCIO GUIJARRO MILLAN	
VERIFICACIÓN	Pk2jmQ3ESFH4J84V5UNKP32UXX5TB9	PÁG. 1227/1379



**APELLIDOS Y NOMBRE / RAZÓN SOCIAL**

LLACER CARBO ROSARIO

NIF

****4056*

EXPEDIENTE

1056860

RESOLUCIÓN

CONCESIÓN DE LA AYUDA

DATOS DE MANTENIMIENTO UNIDADES**GRUPO DE PAGO**

ZONAS DE LIMITACIONES ESPECIFICAS

**Sup. Dec.
Admisible**

22,48

**Sup.
Propuesta**

22,48

Sobredecl.

0,00

% Sobredecl.

0,00

APLICACIÓN DE REDUCCIONES Y PENALIZACIONES (%)

Criterios de subvencionabilidad (1)	Presentación tardía	Omisión declaración	Condicionalidad
0,00	0,00	0,00	0,00

IMPORTE (Euros)

Calculado(2)	Reducción	Penalización	Reducción Penalización (3)	Penalización adicional	Propuesto	FEADER	MAPA	CAPADR
2.622,46 €	0,00 €	0,00 €	0,00 €	0,00 €	2.622,46 €	2.229,09 €	136,11 €	257,26 €
Importe Unitario:	128,00 €	Nuevo Importe Unitario:	116,66 €					

RECINTOS PROPUESTOS

REF.	REFERENCIA SIGPAC	CULTIVO	S/R	USO SIGPAC	Sup. Dec. admisible	Sup. Campo	Sup. Determ.	Sup. Propuesta
-1547097	41-104-008-00025-0001	ARROZ	R		4,74		4,74	4,74
7488425	41-104-008-00025-0001	COLZA	R		5,23		5,23	5,23
170000005845833	41-079-032-00013-0002	ARROZ	R		8,60		8,60	8,60
1700000005845834	41-104-005-00002-0001	ARROZ	R		3,91		3,91	3,91

(1) Con incidencias que retienen pago o deniegan el expediente.

(2) Se calcula sobre superficie declarada admisible.

(3) Aplicación del artículo 16 bis del RD 147/2023.

(4) Expediente con algunos recintos de pastos permanentes ubicados en espacios protegidos donde la carga ganadera mínima será 0,1 UGM/ha.

Puede verificar la integridad de una copia de este documento mediante la lectura del código QR adjunto o mediante el acceso a la dirección <https://ws050.juntadeandalucia.es/verificarFirma> indicando el código de VERIFICACIÓN

FIRMADO POR

JUAN JOSE SOLER GARCIA

20/02/2025

ROCIO GUIJARRO MILLAN

VERIFICACIÓN

Pk2jmQ3ESFH4J84V5UNKP32UXX5TB9

PÁG. 1228/1379



**APELLIDOS Y NOMBRE / RAZÓN SOCIAL**

LLANO GONZALEZ MARIA ANGELES

NIF

****3992*

EXPEDIENTE

1273833

RESOLUCIÓN

CONCESIÓN DE LA AYUDA

DATOS DE MANTENIMIENTO UNIDADES

GRUPO DE PAGO	Sup. Dec. Admisible	Sup. Propuesta	Sobredecl.	% Sobredecl.
ZONAS DE LIMITACIONES ESPECIFICAS	12,13	12,13	0,00	0,00

APLICACIÓN DE REDUCCIONES Y PENALIZACIONES (%)

Criterios de subvencionabilidad (1)	Presentación tardía	Omisión declaración	Condicionalidad
0,00	0,00	0,00	0,00

IMPORTE (Euros)

Calculado(2)	Reducción	Penalización	Reducción Penalización (3)	Penalización adicional	Propuesto	FEADER	MAPA	CAPADR
1.552,64 €	0,00 €	0,00 €	0,00 €	0,00 €	1.552,64 €	1.319,74 €	152,31 €	80,59 €
Importe Unitario:	128,00 €	Nuevo Importe Unitario:	128,00 €					

RECINTOS PROPUESTOS

REF.	REFERENCIA SIGPAC	CULTIVO	S/R	USO SIGPAC	Sup. Dec. admisible	Sup. Campo	Sup. Determ.	Sup. Propuesta
-1991264	41-079-052-00018-0002	BARBECHO TRADICIONAL	R		3,03		3,03	3,03
-1954512	41-104-003-00007-0002	BARBECHO TRADICIONAL	R		2,00		2,00	2,00
5525761	41-079-052-00018-0002	ARROZ	R		6,80		6,80	6,80
5525767	41-079-052-00026-0002	ARROZ	R		0,30		0,30	0,30

Datos considerados para el Cálculo de la Carga Ganadera del expediente

Superficie determinada para Cálculo Carga Ganadera: 0,00 ha
Carga Ganadera del Expediente: 0,00 ugm/ha

Incidencias de carga ganadera**INCIDENCIA DESCRIPCIÓN**

86132	Recinto superficie forrajera que no realiza la actividad de producción de pastoreo. Recinto:41-079-052-00018-00002 Cultivo:20000 BARBECHO TRADICIONAL-SIN VARIEDAD Regadío Recinto:41-104-003-00007-00002 Cultivo:20000 BARBECHO TRADICIONAL-SIN VARIEDAD Regadío
-------	---

(1) Con incidencias que retienen pago o deniegan el expediente.

(2) Se calcula sobre superficie declarada admisible.

(3) Aplicación del artículo 16 bis del RD 147/2023.

(4) Expediente con algunos recintos de pastos permanentes ubicados en espacios protegidos donde la carga ganadera mínima será 0,1 UGM/ha.

Puede verificar la integridad de una copia de este documento mediante la lectura del código QR adjunto o mediante el acceso a la dirección <https://ws050.juntadeandalucia.es/verificarFirma> indicando el código de VERIFICACIÓN

FIRMADO POR	JUAN JOSE SOLER GARCIA	20/02/2025	
	ROCIO GUIJARRO MILLAN		
VERIFICACIÓN	Pk2jmQ3ESFH4J84V5UNKP32UXX5TB9	PÁG. 1229/1379	

**APELLIDOS Y NOMBRE / RAZÓN SOCIAL**

LLEDO VENDRELL SALVADOR

NIF

****5499*

EXPEDIENTE

1244823

RESOLUCIÓN

CONCESIÓN DE LA AYUDA

DATOS DE MANTENIMIENTO UNIDADES

GRUPO DE PAGO	Sup. Dec. Admisible	Sup. Propuesta	Sobredecl.	% Sobredecl.
ZONAS DE LIMITACIONES ESPECIFICAS	13,04	13,04	0,00	0,00

APLICACIÓN DE REDUCCIONES Y PENALIZACIONES (%)

Criterios de subvencionabilidad (1)	Presentación tardía	Omisión declaración	Condicionalidad
0,00	0,00	0,00	0,00

IMPORTE (Euros)

Calculado(2)	Reducción	Penalización	Reducción Penalización (3)	Penalización adicional	Propuesto	FEADER	MAPA	CAPADR
1.669,12 €	0,00 €	0,00 €	0,00 €	0,00 €	1.669,12 €	1.418,75 €	163,74 €	86,63 €
Importe Unitario:	128,00 €	Nuevo Importe Unitario:	128,00 €					

RECINTOS PROPUESTOS

REF.	REFERENCIA SIGPAC	CULTIVO	S/R	USO SIGPAC	Sup. Dec. admisible	Sup. Campo	Sup. Determ.	Sup. Propuesta
-1938473	41-104-012-00086-0002	ARROZ	R		0,49		0,49	0,49
-1938453	41-104-012-00086-0002	TRIGO BLANDO	R		0,81		0,81	0,81
-1855514	41-104-012-00086-0002	ARROZ	R		2,59		2,59	2,59
-1560099	41-104-005-00007-0002	ARROZ	R		3,21		3,21	3,21
1700000003602644	41-104-012-00095-0002	ARROZ	R		5,54		5,54	5,54
1700000003602646	41-104-012-00086-0003	BARBECHO TRADICIONAL	R		0,40		0,40	0,40

Datos considerados para el Cálculo de la Carga Ganadera del expediente

Superficie determinada para Cálculo Carga Ganadera: 0,00 ha

Carga Ganadera del Expediente: 0,00 ugm/ha

Incidencias de carga ganadera**INCIDENCIA DESCRIPCIÓN**

86132 Recinto superficie forrajera que no realiza la actividad de producción de pastoreo.
 Recinto:41-104-012-00086-00003 Cultivo:20000 BARBECHO TRADICIONAL-SIN VARIEDAD Regadío

(1) Con incidencias que retienen pago o deniegan el expediente.

(2) Se calcula sobre superficie declarada admisible.

(3) Aplicación del artículo 16 bis del RD 147/2023.

(4) Expediente con algunos recintos de pastos permanentes ubicados en espacios protegidos donde la carga ganadera mínima será 0,1 UGM/ha.

Puede verificar la integridad de una copia de este documento mediante la lectura del código QR adjunto o mediante el acceso a la dirección <https://ws050.juntadeandalucia.es/verificarFirma> indicando el código de VERIFICACIÓN

FIRMADO POR	JUAN JOSE SOLER GARCIA	20/02/2025
	ROCIO GUIJARRO MILLAN	
VERIFICACIÓN	Pk2jmQ3ESFH4J84V5UNKP32UXX5TB9	PÁG. 1230/1379





APELLIDOS Y NOMBRE / RAZÓN SOCIAL

LOBATO GARCIA MANUEL

NIF
****5274*

EXPEDIENTE
1138025

RESOLUCIÓN
DENEGACIÓN DE LA AYUDA

DATOS DE MANTENIMIENTO UNIDADES

<u>GRUPO DE PAGO</u>	<u>Sup. Dec. Admisible</u>	<u>Sup. Propuesta</u>	<u>Sobredecl.</u>	<u>% Sobredecl.</u>
ZONAS DE LIMITACIONES ESPECIFICAS	0,00	0,00	0,00	0,00

APLICACIÓN DE REDUCCIONES Y PENALIZACIONES (%)

<u>Criterios de subvencionabilidad (1)</u>	<u>Presentación tardía</u>	<u>Omisión declaración</u>	<u>Condicionidad</u>
100,00	0,00	0,00	0,00

IMPORTE (Euros)

<u>Calculado(2)</u>	<u>Reducción</u>	<u>Penalización</u>	<u>Reducción Penalización (3)</u>	<u>Penalización adicional</u>	<u>Propuesto</u>	<u>FEADER</u>	<u>MAPA</u>	<u>CAPADR</u>
0,00 €	0,00 €	0,00 €	0,00 €	0,00 €	0,00 €	0,00 €	0,00 €	0,00 €
<u>Importe Unitario:</u>	128,00 €	<u>Nuevo Importe Unitario:</u>	0,00 €					

INCIDENCIAS

INCIDENCIA DESCRIPCIÓN

- 74051 Solicitante de intervención 6613, que no declara ningun recinto en zona desfavorecida.
- 74053 Importe inferior a 100 Euros

(1) Con incidencias que retienen pago o deniegan el expediente.

(2) Se calcula sobre superficie declarada admisible.

(3) Aplicación del artículo 16 bis del RD 147/2023.

(4) Expediente con algunos recintos de pastos permanentes ubicados en espacios protegidos donde la carga ganadera mínima será 0,1 UGM/ha.

Puede verificar la integridad de una copia de este documento mediante la lectura del código QR adjunto o mediante el acceso a la dirección <https://ws050.juntadeandalucia.es/verificarFirma> indicando el código de VERIFICACIÓN

FIRMADO POR	JUAN JOSE SOLER GARCIA ROCIO GUIJARRO MILLAN	20/02/2025	
VERIFICACIÓN	Pk2jmQ3ESFH4J84V5UNKP32UXX5TB9	PÁG. 1231/1379	

**APELLIDOS Y NOMBRE / RAZÓN SOCIAL**

LOPEZ DIAZ ISABEL

NIF

****4001*

EXPEDIENTE

1170618

RESOLUCIÓN

CONCESIÓN DE LA AYUDA

DATOS DE MANTENIMIENTO UNIDADES

GRUPO DE PAGO	Sup. Dec. Admisible	Sup. Propuesta	Sobredecl.	% Sobredecl.
ZONAS DE LIMITACIONES ESPECIFICAS	39,90	39,90	0,00	0,00

APLICACIÓN DE REDUCCIONES Y PENALIZACIONES (%)

Criterios de subvencionabilidad (1)	Presentación tardía	Omisión declaración	Condicionalidad
0,00	0,00	0,00	0,00

IMPORTE (Euros)

Calculado(2)	Reducción	Penalización	Reducción Penalización (3)	Penalización adicional	Propuesto	FEADER	MAPA	CAPADR
2.816,00 €	0,00 €	0,00 €	0,00 €	0,00 €	2.816,00 €	2.393,60 €	276,25 €	146,15 €
Importe Unitario:	128,00 €	Nuevo Importe Unitario:	70,58 €					

RECINTOS PROPUESTOS

REF.	REFERENCIA SIGPAC	CULTIVO	S/R	USO SIGPAC	Sup. Dec. admisible	Sup. Campo	Sup. Determ.	Sup. Propuesta
-1574926	41-104-003-00009-0003	ARROZ	R		8,47		8,47	8,47
170000007085790	41-104-004-00013-0004	BARBECHO TRADICIONAL	R		9,85		9,85	9,85
170000007085791	41-104-004-00013-0003	BARBECHO TRADICIONAL	R		21,38		21,38	21,38
170000007085792	41-104-004-00037-0003	BARBECHO TRADICIONAL	R		0,20		0,20	0,20

Datos considerados para el Cálculo de la Carga Ganadera del expediente

Superficie determinada para Cálculo Carga Ganadera: 0,00 ha

Carga Ganadera del Expediente: 0,00 ugm/ha

Incidencias de carga ganadera**INCIDENCIA DESCRIPCIÓN**

86132	Recinto superficie forrajera que no realiza la actividad de producción de pastoreo. Recinto:41-104-004-00013-00004 Cultivo:20000 BARBECHO TRADICIONAL-SIN VARIEDAD Regadío Recinto:41-104-004-00013-00003 Cultivo:20000 BARBECHO TRADICIONAL-SIN VARIEDAD Regadío Recinto:41-104-004-00037-00003 Cultivo:20000 BARBECHO TRADICIONAL-SIN VARIEDAD Regadío
-------	---

(1) Con incidencias que retienen pago o deniegan el expediente.

(2) Se calcula sobre superficie declarada admisible.

(3) Aplicación del artículo 16 bis del RD 147/2023.

(4) Expediente con algunos recintos de pastos permanentes ubicados en espacios protegidos donde la carga ganadera mínima será 0,1 UGM/ha.

Puede verificar la integridad de una copia de este documento mediante la lectura del código QR adjunto o mediante el acceso a la dirección <https://ws050.juntadeandalucia.es/verificarFirma> indicando el código de VERIFICACIÓN

FIRMADO POR

JUAN JOSE SOLER GARCIA

20/02/2025

ROCIO GUIJARRO MILLAN

VERIFICACIÓN

Pk2jmQ3ESFH4J84V5UNKP32UXX5TB9

PÁG. 1232/1379





APELLIDOS Y NOMBRE / RAZÓN SOCIAL

LOPEZ GARCIA ERNESTO

NIF

****5747*

EXPEDIENTE

1239424

RESOLUCIÓN

CONCESIÓN DE LA AYUDA

DATOS DE MANTENIMIENTO UNIDADES

GRUPO DE PAGO	Sup. Dec. Admisible	Sup. Propuesta	Sobredecl.	% Sobredecl.
ZONAS DE LIMITACIONES ESPECIFICAS	6,98	6,98	0,00	0,00

APLICACIÓN DE REDUCCIONES Y PENALIZACIONES (%)

Criterios de subvencionabilidad (1)	Presentación tardía	Omisión declaración	Condicionalidad
0,00	0,00	0,00	0,00

IMPORTE (Euros)

Calculado(2)	Reducción	Penalización	Reducción Penalización (3)	Penalización adicional	Propuesto	FEADER	MAPA	CAPADR
893,44 €	0,00 €	0,00 €	0,00 €	0,00 €	893,44 €	759,42 €	46,37 €	87,65 €
Importe Unitario:	128,00 €	Nuevo Importe Unitario:	128,00 €					

RECINTOS PROPUESTOS

REF.	REFERENCIA SIGPAC	CULTIVO	S/R	USO SIGPAC	Sup. Dec. admisible	Sup. Campo	Sup. Determ.	Sup. Propuesta
1700000004512929	41-079-054-00016-0003	ARROZ	R		6,98		6,98	6,98

(1) Con incidencias que retienen pago o deniegan el expediente.

(2) Se calcula sobre superficie declarada admisible.

(3) Aplicación del artículo 16 bis del RD 147/2023.

(4) Expediente con algunos recintos de pastos permanentes ubicados en espacios protegidos donde la carga ganadera mínima será 0,1 UGM/ha.

Puede verificar la integridad de una copia de este documento mediante la lectura del código QR adjunto o mediante el acceso a la dirección <https://ws050.juntadeandalucia.es/verificarFirma> indicando el código de VERIFICACIÓN

FIRMADO POR	JUAN JOSE SOLER GARCIA ROCIO GUIJARRO MILLAN	20/02/2025	
VERIFICACIÓN	Pk2jmQ3ESFH4J84V5UNKP32UXX5TB9	PÁG. 1233/1379	

**APELLIDOS Y NOMBRE / RAZÓN SOCIAL**

LOPEZ JAPON ANTONIO MANUEL

NIF

****4764*

EXPEDIENTE

1044231

RESOLUCIÓN

CONCESIÓN DE LA AYUDA

DATOS DE MANTENIMIENTO UNIDADES

GRUPO DE PAGO	Sup. Dec. Admisible	Sup. Propuesta	Sobredecl.	% Sobredecl.
ZONAS DE LIMITACIONES ESPECIFICAS	33,54	33,54	0,00	0,00

APLICACIÓN DE REDUCCIONES Y PENALIZACIONES (%)

Criterios de subvencionabilidad (1)	Presentación tardía	Omisión declaración	Condicionalidad
0,00	0,00	0,00	0,00

IMPORTE (Euros)

Calculado(2)	Reducción	Penalización	Reducción Penalización (3)	Penalización adicional	Propuesto	FEADER	MAPA	CAPADR
2.816,00 €	0,00 €	0,00 €	0,00 €	0,00 €	2.816,00 €	2.393,60 €	276,25 €	146,15 €
Importe Unitario:	128,00 €	Nuevo Importe Unitario:	83,96 €					

RECINTOS PROPUESTOS

REF.	REFERENCIA SIGPAC	CULTIVO	S/R	USO SIGPAC	Sup. Dec. admisible	Sup. Campo	Sup. Determ.	Sup. Propuesta
-1926283	41-079-006-06001-0002	CEBADA	R		0,12		0,12	0,12
-1926277	41-079-006-00019-0001	CEBADA	R		1,80		1,80	1,80
-1926175	41-079-005-00015-0002	BARBECHO TRADICIONAL	R		0,40		0,40	0,40
-1363848	41-079-006-06001-0002	TRIGO BLANDO	R		0,70		0,70	0,70
-1363847	41-079-006-00019-0001	TRIGO BLANDO	R		7,03		7,03	7,03
1700000004577580	41-079-005-00015-0002	ARROZ	R		1,12		1,12	1,12
1700000004577581	41-079-006-00002-0001	ARROZ	R		2,62		2,62	2,62
1700000004577582	41-079-006-00003-0002	ARROZ	R		4,62		4,62	4,62
1700000004577583	41-079-006-00003-0004	ARROZ	R		2,58		2,58	2,58
1700000004577586	41-079-007-00005-0002	ARROZ	R		0,75		0,75	0,75
1700000004577587	41-079-007-00009-0002	ARROZ	R		1,58		1,58	1,58
1700000004577588	41-079-007-00013-0001	ARROZ	R		4,60		4,60	4,60
1700000004577589	41-079-007-00018-0001	ARROZ	R		0,83		0,83	0,83
1700000004577590	41-079-007-00019-0001	ARROZ	R		0,02		0,02	0,02
1700000004577591	41-079-007-00021-0001	ARROZ	R		0,75		0,75	0,75
1700000004577592	41-079-007-00027-0003	ARROZ	R		1,42		1,42	1,42
1700000004577593	41-079-007-00037-0002	ARROZ	R		1,41		1,41	1,41
1700000004577594	41-079-008-00056-0002	ARROZ	R		1,19		1,19	1,19

Datos considerados para el Cálculo de la Carga Ganadera del expediente

Superficie determinada para Cálculo Carga Ganadera: 0,00 ha

Carga Ganadera del Expediente: 0,00 ugm/ha

Incidencias de carga ganadera**INCIDENCIA DESCRIPCIÓN**

- 86132 Recinto superficie forrajera que no realiza la actividad de producción de pastoreo.
Recinto:41-079-005-00015-00002 Cultivo:20000 BARBECHO TRADICIONAL-SIN VARIEDAD Regadio

(1) Con incidencias que retienen pago o deniegan el expediente.

(2) Se calcula sobre superficie declarada admisible.

(3) Aplicación del artículo 16 bis del RD 147/2023.

(4) Expediente con algunos recintos de pastos permanentes ubicados en espacios protegidos donde la carga ganadera mínima será 0,1 UGM/ha.

Puede verificar la integridad de una copia de este documento mediante la lectura del código QR adjunto o mediante el acceso a la dirección <https://ws050.juntadeandalucia.es/verificarFirma> indicando el código de VERIFICACIÓN

FIRMADO POR	JUAN JOSE SOLER GARCIA	20/02/2025	
	ROCIO GUIJARRO MILLAN		
VERIFICACIÓN	Pk2jmQ3ESFH4J84V5UNKP32UXX5TB9	PÁG. 1234/1379	



APPELLIDOS Y NOMBRE / RAZÓN SOCIAL

LOPEZ LORA ADAN

NIF
****7697*

EXPEDIENTE
1157291

RESOLUCIÓN
CONCESIÓN DE LA AYUDA

DATOS DE MANTENIMIENTO UNIDADES

GRUPO DE PAGO	Sup. Dec. Admisible	Sup. Propuesta	Sobredecl.	% Sobredecl.
ZONAS DE LIMITACIONES ESPECIFICAS	1,13	1,13	0,00	0,00

APLICACIÓN DE REDUCCIONES Y PENALIZACIONES (%)

Criterios de subvencionabilidad (1)	Presentación tardía	Omisión declaración	Condicionalidad
0,00	0,00	0,00	0,00

IMPORTE (Euros)

Calculado(2)	Reducción	Penalización	Reducción Penalización (3)	Penalización adicional	Propuesto	FEADER	MAPA	CAPADR
144,64 €	0,00 €	0,00 €	0,00 €	0,00 €	144,64 €	122,94 €	7,51 €	14,19 €
Importe Unitario:	128,00 €	Nuevo Importe Unitario:	128,00 €					

RECINTOS PROPUESTOS

REF.	REFERENCIA SIGPAC	CULTIVO	S/R	USO SIGPAC	Sup. Dec. admisible	Sup. Campo	Sup. Determ.	Sup. Propuesta
1700000004633444	41-079-005-00036-0001	ARROZ	R		1,13		1,13	1,13

(1) Con incidencias que retienen pago o deniegan el expediente.

(2) Se calcula sobre superficie declarada admisible.

(3) Aplicación del artículo 16 bis del RD 147/2023.

(4) Expediente con algunos recintos de pastos permanentes ubicados en espacios protegidos donde la carga ganadera mínima será 0,1 UGM/ha.

Puede verificar la integridad de una copia de este documento mediante la lectura del código QR adjunto o mediante el acceso a la dirección <https://ws050.juntadeandalucia.es/verificarFirma> indicando el código de VERIFICACIÓN

FIRMADO POR	JUAN JOSE SOLER GARCIA ROCIO GUIJARRO MILLAN	20/02/2025	
VERIFICACIÓN	Pk2jmQ3ESFH4J84V5UNKP32UXX5TB9	PÁG. 1235/1379	



APELLIDOS Y NOMBRE / RAZÓN SOCIAL

LÓPEZ LORA ALVARO

NIF

****9172*

EXPEDIENTE

1218879

RESOLUCIÓN

DENEGACIÓN DE LA AYUDA

DATOS DE MANTENIMIENTO UNIDADES

GRUPO DE PAGO

ZONAS DE LIMITACIONES ESPECIFICAS

Sup. Dec. Admisible

0,00

Sup. Propuesta

0,00

Sobredecl.

0,00

% Sobredecl.

0,00

APLICACIÓN DE REDUCCIONES Y PENALIZACIONES (%)

Criterios de subvencionabilidad (1)	Presentación tardía	Omisión declaración	Condicionalidad
100,00	0,00	0,00	0,00

IMPORTE (Euros)

Calculado(2)	Reducción	Penalización	Reducción Penalización (3)	Penalización adicional	Propuesto	FEADER	MAPA	CAPADR
0,00 €	0,00 €	0,00 €	0,00 €	0,00 €	0,00 €	0,00 €	0,00 €	0,00 €
Importe Unitario:	128,00 €	Nuevo Importe Unitario:	0,00 €					

RECINTOS PROPUESTOS

REF.	REFERENCIA SIGPAC	CULTIVO	S/R	USO SIGPAC	Sup. Dec. admisible	Sup. Campo	Sup. Determ.	Sup. Propuesta
1700000004633444	41-079-005-00036-0001	ARROZ	R		1,12		1,12	1,12

INCIDENCIAS

INCIDENCIA DESCRIPCIÓN

2454	Solicitante de intervención 6613 cuyo regimen de afiliacion a la SS no es ni el sistema especial agrario(cuenta ajena) ni autonomo con actividad agraria.
74018	Productor que no es agricultor a título principal, según los datos del ejercicio fiscal n-1 y seguridad socia.
74053	Importe inferior a 100 Euros

(1) Con incidencias que retienen pago o deniegan el expediente.

(2) Se calcula sobre superficie declarada admisible.

(3) Aplicación del artículo 16 bis del RD 147/2023.

(4) Expediente con algunos recintos de pastos permanentes ubicados en espacios protegidos donde la carga ganadera mínima será 0,1 UGM/ha.

Puede verificar la integridad de una copia de este documento mediante la lectura del código QR adjunto o mediante el acceso a la dirección <https://ws050.juntadeandalucia.es/verificarFirma> indicando el código de VERIFICACIÓN

FIRMADO POR	JUAN JOSE SOLER GARCIA ROCIO GUIJARRO MILLAN	20/02/2025	
VERIFICACIÓN	Pk2jmQ3ESFH4J84V5UNKP32UXX5TB9	PÁG. 1236/1379	

**APELLIDOS Y NOMBRE / RAZÓN SOCIAL**

LÓPEZ LORA FRANCISCO LORENZO

NIF

****0362*

EXPEDIENTE

1218261

RESOLUCIÓN

DENEGACIÓN DE LA AYUDA

DATOS DE MANTENIMIENTO UNIDADES

GRUPO DE PAGO	Sup. Dec. Admisible	Sup. Propuesta	Sobredecl.	% Sobredecl.
ZONAS DE LIMITACIONES ESPECIFICAS	0,00	0,00	0,00	0,00

APLICACIÓN DE REDUCCIONES Y PENALIZACIONES (%)

Criterios de subvencionabilidad (1)	Presentación tardía	Omisión declaración	Condicionalidad
100,00	0,00	0,00	0,00

IMPORTE (Euros)

Calculado(2)	Reducción	Penalización	Reducción Penalización (3)	Penalización adicional	Propuesto	FEADER	MAPA	CAPADR
0,00 €	0,00 €	0,00 €	0,00 €	0,00 €	0,00 €	0,00 €	0,00 €	0,00 €
Importe Unitario:	128,00 €	Nuevo Importe Unitario:	0,00 €					

RECINTOS PROPUESTOS

REF.	REFERENCIA SIGPAC	CULTIVO	S/R	USO SIGPAC	Sup. Dec. admisible	Sup. Campo	Sup. Determ.	Sup. Propuesta
1700000004633444	41-079-005-00036-0001	ARROZ	R		1,12		1,12	1,12

INCIDENCIAS**INCIDENCIA DESCRIPCIÓN**

2453	Fecha de alta en la seguridad social posterior a la fecha del inicio del plazo de presentacion de solicitudes.
74018	Productor que no es agricultor a título principal, según los datos del ejercicio fiscal n-1 y seguridad socia.
74053	Importe inferior a 100 Euros

(1) Con incidencias que retienen pago o deniegan el expediente.

(2) Se calcula sobre superficie declarada admisible.

(3) Aplicación del artículo 16 bis del RD 147/2023.

(4) Expediente con algunos recintos de pastos permanentes ubicados en espacios protegidos donde la carga ganadera mínima será 0,1 UGM/ha.

Puede verificar la integridad de una copia de este documento mediante la lectura del código QR adjunto o mediante el acceso a la dirección <https://ws050.juntadeandalucia.es/verificarFirma> indicando el código de VERIFICACIÓN

FIRMADO POR	JUAN JOSE SOLER GARCIA ROCIO GUIJARRO MILLAN	20/02/2025	
VERIFICACIÓN	Pk2jmQ3ESFH4J84V5UNKP32UXX5TB9	PÁG. 1237/1379	

**APELLIDOS Y NOMBRE / RAZÓN SOCIAL**

LÓPEZ LORA ODÓN

NIF

****7696*

EXPEDIENTE

1218628

RESOLUCIÓN

DENEGACIÓN DE LA AYUDA

DATOS DE MANTENIMIENTO UNIDADES

GRUPO DE PAGO	Sup. Dec. Admisible	Sup. Propuesta	Sobredecl.	% Sobredecl.
ZONAS DE LIMITACIONES ESPECIFICAS	0,00	0,00	0,00	0,00

APLICACIÓN DE REDUCCIONES Y PENALIZACIONES (%)

Criterios de subvencionabilidad (1)	Presentación tardía	Omisión declaración	Condicionalidad
100,00	0,00	0,00	0,00

IMPORTE (Euros)

Calculado(2)	Reducción	Penalización	Reducción Penalización (3)	Penalización adicional	Propuesto	FEADER	MAPA	CAPADR
0,00 €	0,00 €	0,00 €	0,00 €	0,00 €	0,00 €	0,00 €	0,00 €	0,00 €
Importe Unitario:	128,00 €	Nuevo Importe Unitario:	0,00 €					

RECINTOS PROPUESTOS

REF.	REFERENCIA SIGPAC	CULTIVO	S/R	USO SIGPAC	Sup. Dec. admisible	Sup. Campo	Sup. Determ.	Sup. Propuesta
1700000004633444	41-079-005-00036-0001	ARROZ	R		1,12		1,12	1,12

INCIDENCIAS**INCIDENCIA DESCRIPCIÓN**

2454	Solicitante de intervención 6613 cuyo regimen de afiliacion a la SS no es ni el sistema especial agrario(cuenta ajena) ni autonomo con actividad agraria.
74018	Productor que no es agricultor a título principal, según los datos del ejercicio fiscal n-1 y seguridad socia.
74053	Importe inferior a 100 Euros

(1) Con incidencias que retienen pago o deniegan el expediente.

(2) Se calcula sobre superficie declarada admisible.

(3) Aplicación del artículo 16 bis del RD 147/2023.

(4) Expediente con algunos recintos de pastos permanentes ubicados en espacios protegidos donde la carga ganadera mínima será 0,1 UGM/ha.

Puede verificar la integridad de una copia de este documento mediante la lectura del código QR adjunto o mediante el acceso a la dirección <https://ws050.juntadeandalucia.es/verificarFirma> indicando el código de VERIFICACIÓN

FIRMADO POR	JUAN JOSE SOLER GARCIA ROCIO GUIJARRO MILLAN	20/02/2025	
VERIFICACIÓN	Pk2jmQ3ESFH4J84V5UNKP32UXX5TB9	PÁG. 1238/1379	



APELLIDOS Y NOMBRE / RAZÓN SOCIAL

LOPEZ VERDUGO ALONSO

NIF
****3368*

EXPEDIENTE
1215445

RESOLUCIÓN
DENEGACIÓN DE LA AYUDA

DATOS DE MANTENIMIENTO UNIDADES

<u>GRUPO DE PAGO</u>	<u>Sup. Dec. Admisible</u>	<u>Sup. Propuesta</u>	<u>Sobredecl.</u>	<u>% Sobredecl.</u>
ZONAS DE LIMITACIONES ESPECIFICAS	0,00	0,00	0,00	0,00

APLICACIÓN DE REDUCCIONES Y PENALIZACIONES (%)

<u>Criterios de subvencionabilidad (1)</u>	<u>Presentación tardía</u>	<u>Omisión declaración</u>	<u>Condicionalidad</u>
100,00	0,00	0,00	0,00

IMPORTE (Euros)

<u>Calculado(2)</u>	<u>Reducción</u>	<u>Penalización</u>	<u>Reducción Penalización (3)</u>	<u>Penalización adicional</u>	<u>Propuesto</u>	<u>FEADER</u>	<u>MAPA</u>	<u>CAPADR</u>
0,00 €	0,00 €	0,00 €	0,00 €	0,00 €	0,00 €	0,00 €	0,00 €	0,00 €
<u>Importe Unitario:</u>	128,00 €	<u>Nuevo Importe Unitario:</u>	0,00 €					

(1) Con incidencias que retienen pago o deniegan el expediente.

(2) Se calcula sobre superficie declarada admisible.

(3) Aplicación del artículo 16 bis del RD 147/2023.

(4) Expediente con algunos recintos de pastos permanentes ubicados en espacios protegidos donde la carga ganadera mínima será 0,1 UGM/ha.

Puede verificar la integridad de una copia de este documento mediante la lectura del código QR adjunto o mediante el acceso a la dirección <https://ws050.juntadeandalucia.es/verificarFirma> indicando el código de VERIFICACIÓN

FIRMADO POR	JUAN JOSE SOLER GARCIA ROCIO GUIJARRO MILLAN	20/02/2025	
VERIFICACIÓN	Pk2jmQ3ESFH4J84V5UNKP32UXX5TB9	PÁG. 1239/1379	

**INCIDENCIAS****INCIDENCIA DESCRIPCIÓN**

74051	Solicitante de intervención 6613, que no declara ningun recinto en zona desfavorecida.
74053	Importe inferior a 100 Euros
86119	Carga ganadera NO cumple con el valor mínimo de 0,2 UGM/ha. Recinto:41-076-001-00081-00012 Cultivo:62000 PASTOS PERMANENTES DE 5 O MAS AÑOS-SIN VARIEDAD Secano Carga Ganadera:0 Recinto:41-076-001-00081-00014 Cultivo:62000 PASTOS PERMANENTES DE 5 O MAS AÑOS-SIN VARIEDAD Secano Carga Ganadera:0 Recinto:41-076-007-00021-00005 Cultivo:20000 BARBECHO TRADICIONAL-SIN VARIEDAD Secano Carga Ganadera:0 Recinto:41-076-007-00021-00012 Cultivo:62000 PASTOS PERMANENTES DE 5 O MAS AÑOS-SIN VARIEDAD Secano Carga Ganadera:0 Recinto:41-076-007-00021-00013 Cultivo:62000 PASTOS PERMANENTES DE 5 O MAS AÑOS-SIN VARIEDAD Secano Carga Ganadera:0 Recinto:41-076-007-00021-00015 Cultivo:62000 PASTOS PERMANENTES DE 5 O MAS AÑOS-SIN VARIEDAD Secano Carga Ganadera:0 Recinto:41-076-007-00061-00004 Cultivo:62000 PASTOS PERMANENTES DE 5 O MAS AÑOS-SIN VARIEDAD Secano Carga Ganadera:0 Recinto:41-076-007-00061-00005 Cultivo:62000 PASTOS PERMANENTES DE 5 O MAS AÑOS-SIN VARIEDAD Secano Carga Ganadera:0 Recinto:41-076-007-00065-00004 Cultivo:62000 PASTOS PERMANENTES DE 5 O MAS AÑOS-SIN VARIEDAD Secano Carga Ganadera:0 Recinto:41-076-007-00065-00013 Cultivo:62000 PASTOS PERMANENTES DE 5 O MAS AÑOS-SIN VARIEDAD Secano Carga Ganadera:0 Recinto:41-076-007-00065-00031 Cultivo:62000 PASTOS PERMANENTES DE 5 O MAS AÑOS-SIN VARIEDAD Secano Carga Ganadera:0 Recinto:41-076-007-00065-00032 Cultivo:62000 PASTOS PERMANENTES DE 5 O MAS AÑOS-SIN VARIEDAD Secano Carga Ganadera:0 Recinto:41-076-007-00065-00033 Cultivo:62000 PASTOS PERMANENTES DE 5 O MAS AÑOS-SIN VARIEDAD Secano Carga Ganadera:0 Recinto:41-076-007-00065-00034 Cultivo:62000 PASTOS PERMANENTES DE 5 O MAS AÑOS-SIN VARIEDAD Secano Carga Ganadera:0 Recinto:41-076-007-00065-00035 Cultivo:62000 PASTOS PERMANENTES DE 5 O MAS AÑOS-SIN VARIEDAD Secano Carga Ganadera:0 Recinto:41-076-007-00066-00005 Cultivo:62000 PASTOS PERMANENTES DE 5 O MAS AÑOS-SIN VARIEDAD Secano Carga Ganadera:0 Recinto:41-076-007-00067-00006 Cultivo:62000 PASTOS PERMANENTES DE 5 O MAS AÑOS-SIN VARIEDAD Secano Carga Ganadera:0 Recinto:41-076-007-00067-00007 Cultivo:62000 PASTOS PERMANENTES DE 5 O MAS AÑOS-SIN VARIEDAD Secano Carga Ganadera:0
86122	Recinto superficie forrajera que realiza la actividad de producción de pastoreo y no declara el o los códigos del Registro de Explotaciones Ganaderas de Andalucía, REGA. Recinto:41-076-001-00081-00012 Cultivo:62000 PASTOS PERMANENTES DE 5 O MAS AÑOS-SIN VARIEDAD Secano Recinto:41-076-001-00081-00014 Cultivo:62000 PASTOS PERMANENTES DE 5 O MAS AÑOS-SIN VARIEDAD Secano Recinto:41-076-007-00021-00005 Cultivo:20000 BARBECHO TRADICIONAL-SIN VARIEDAD Secano Recinto:41-076-007-00021-00012 Cultivo:62000 PASTOS PERMANENTES DE 5 O MAS AÑOS-SIN VARIEDAD Secano Recinto:41-076-007-00021-00013 Cultivo:62000 PASTOS PERMANENTES DE 5 O MAS AÑOS-SIN VARIEDAD Secano Recinto:41-076-007-00021-00015 Cultivo:62000 PASTOS PERMANENTES DE 5 O MAS AÑOS-SIN VARIEDAD Secano Recinto:41-076-007-00061-00004 Cultivo:62000 PASTOS PERMANENTES DE 5 O MAS AÑOS-SIN VARIEDAD Secano Recinto:41-076-007-00061-00005 Cultivo:62000 PASTOS PERMANENTES DE 5 O MAS AÑOS-SIN VARIEDAD Secano Recinto:41-076-007-00065-00004 Cultivo:62000 PASTOS PERMANENTES DE 5 O MAS AÑOS-SIN VARIEDAD Secano Recinto:41-076-007-00065-00013 Cultivo:62000 PASTOS PERMANENTES DE 5 O MAS AÑOS-SIN VARIEDAD Secano Recinto:41-076-007-00065-00031 Cultivo:62000 PASTOS PERMANENTES DE 5 O MAS AÑOS-SIN VARIEDAD Secano Recinto:41-076-007-00065-00032 Cultivo:62000 PASTOS PERMANENTES DE 5 O MAS AÑOS-SIN VARIEDAD Secano Recinto:41-076-007-00065-00033 Cultivo:62000 PASTOS PERMANENTES DE 5 O MAS AÑOS-SIN VARIEDAD Secano Recinto:41-076-007-00065-00034 Cultivo:62000 PASTOS PERMANENTES DE 5 O MAS AÑOS-SIN VARIEDAD Secano Recinto:41-076-007-00065-00035 Cultivo:62000 PASTOS PERMANENTES DE 5 O MAS AÑOS-SIN VARIEDAD Secano Recinto:41-076-007-00066-00005 Cultivo:62000 PASTOS PERMANENTES DE 5 O MAS AÑOS-SIN VARIEDAD Secano Recinto:41-076-007-00067-00006 Cultivo:62000 PASTOS PERMANENTES DE 5 O MAS AÑOS-SIN VARIEDAD Secano Recinto:41-076-007-00067-00007 Cultivo:62000 PASTOS PERMANENTES DE 5 O MAS AÑOS-SIN VARIEDAD Secano
86124	Recinto de forrajera para Cálculo de Carga Ganadera que No pertenece a Explotación. Recinto:41-076-001-00081-00012 Cultivo:62000 PASTOS PERMANENTES DE 5 O MAS AÑOS-SIN VARIEDAD Secano Recinto:41-076-001-00081-00014 Cultivo:62000 PASTOS PERMANENTES DE 5 O MAS AÑOS-SIN VARIEDAD Secano

(1) Con incidencias que retienen pago o deniegan el expediente.

(2) Se calcula sobre superficie declarada admisible.

(3) Aplicación del artículo 16 bis del RD 147/2023.

(4) Expediente con algunos recintos de pastos permanentes ubicados en espacios protegidos donde la carga ganadera mínima será 0,1 UGM/ha.

Puede verificar la integridad de una copia de este documento mediante la lectura del código QR adjunto o mediante el acceso a la dirección <https://ws050.juntadeandalucia.es/verificarFirma> indicando el código de VERIFICACIÓN

FIRMADO POR	JUAN JOSE SOLER GARCIA ROCIO GUIJARRO MILLAN	20/02/2025	
VERIFICACIÓN	Pk2jmQ3ESFH4J84V5UNKP32UXX5TB9	PÁG. 1240/1379	



INCIDENCIAS

INCIDENCIA DESCRIPCIÓN

Recinto:41-076-007-00021-00005	Cultivo:20000	BARBECHO TRADICIONAL-SIN VARIEDAD	Secano
Recinto:41-076-007-00021-00012	Cultivo:62000	PASTOS PERMANENTES DE 5 O MAS AÑOS-SIN VARIEDAD	Secano
Recinto:41-076-007-00021-00013	Cultivo:62000	PASTOS PERMANENTES DE 5 O MAS AÑOS-SIN VARIEDAD	Secano
Recinto:41-076-007-00021-00015	Cultivo:62000	PASTOS PERMANENTES DE 5 O MAS AÑOS-SIN VARIEDAD	Secano
Recinto:41-076-007-00061-00004	Cultivo:62000	PASTOS PERMANENTES DE 5 O MAS AÑOS-SIN VARIEDAD	Secano
Recinto:41-076-007-00061-00005	Cultivo:62000	PASTOS PERMANENTES DE 5 O MAS AÑOS-SIN VARIEDAD	Secano
Recinto:41-076-007-00065-00004	Cultivo:62000	PASTOS PERMANENTES DE 5 O MAS AÑOS-SIN VARIEDAD	Secano
Recinto:41-076-007-00065-00013	Cultivo:62000	PASTOS PERMANENTES DE 5 O MAS AÑOS-SIN VARIEDAD	Secano
Recinto:41-076-007-00065-00031	Cultivo:62000	PASTOS PERMANENTES DE 5 O MAS AÑOS-SIN VARIEDAD	Secano
Recinto:41-076-007-00065-00032	Cultivo:62000	PASTOS PERMANENTES DE 5 O MAS AÑOS-SIN VARIEDAD	Secano
Recinto:41-076-007-00065-00033	Cultivo:62000	PASTOS PERMANENTES DE 5 O MAS AÑOS-SIN VARIEDAD	Secano
Recinto:41-076-007-00065-00034	Cultivo:62000	PASTOS PERMANENTES DE 5 O MAS AÑOS-SIN VARIEDAD	Secano
Recinto:41-076-007-00065-00035	Cultivo:62000	PASTOS PERMANENTES DE 5 O MAS AÑOS-SIN VARIEDAD	Secano
Recinto:41-076-007-00066-00005	Cultivo:62000	PASTOS PERMANENTES DE 5 O MAS AÑOS-SIN VARIEDAD	Secano
Recinto:41-076-007-00067-00006	Cultivo:62000	PASTOS PERMANENTES DE 5 O MAS AÑOS-SIN VARIEDAD	Secano
Recinto:41-076-007-00067-00007	Cultivo:62000	PASTOS PERMANENTES DE 5 O MAS AÑOS-SIN VARIEDAD	Secano

(1) Con incidencias que retienen pago o deniegan el expediente.

(2) Se calcula sobre superficie declarada admisible.

(3) Aplicación del artículo 16 bis del RD 147/2023.

(4) Expediente con algunos recintos de pastos permanentes ubicados en espacios protegidos donde la carga ganadera mínima será 0,1 UGM/ha.

Puede verificar la integridad de una copia de este documento mediante la lectura del código QR adjunto o mediante el acceso a la dirección <https://ws050.juntadeandalucia.es/verificarFirma> indicando el código de VERIFICACIÓN

FIRMADO POR

JUAN JOSE SOLER GARCIA

20/02/2025

ROCIO GUIJARRO MILLAN

VERIFICACIÓN

Pk2jmQ3ESFH4J84V5UNKP32UXX5TB9

PÁG. 1241/1379



**APELLIDOS Y NOMBRE / RAZÓN SOCIAL**

MAIRELES SANTAELLA FRANCISCO

NIF

****2706*

EXPEDIENTE

1198877

RESOLUCIÓN

DENEGACIÓN DE LA AYUDA

DATOS DE MANTENIMIENTO UNIDADES

GRUPO DE PAGO	Sup. Dec. Admisible	Sup. Propuesta	Sobredecl.	% Sobredecl.
ZONAS DE LIMITACIONES ESPECIFICAS	0,00	0,00	0,00	0,00

APLICACIÓN DE REDUCCIONES Y PENALIZACIONES (%)

Criterios de subvencionabilidad (1)	Presentación tardía	Omisión declaración	Condicionalidad
100,00	0,00	0,00	0,00

IMPORTE (Euros)

Calculado(2)	Reducción	Penalización	Reducción Penalización (3)	Penalización adicional	Propuesto	FEADER	MAPA	CAPADR
0,00 €	0,00 €	0,00 €	0,00 €	0,00 €	0,00 €	0,00 €	0,00 €	0,00 €
Importe Unitario:	128,00 €	Nuevo Importe Unitario:	0,00 €					

RECINTOS PROPUESTOS

REF.	REFERENCIA SIGPAC	CULTIVO	S/R	USO SIGPAC	Sup. Dec. admisible	Sup. Campo	Sup. Determ.	Sup. Propuesta
-1840881	41-079-008-00021-0002	ARROZ	R		3,15		3,15	3,15
5531129	41-079-006-00007-0001	ARROZ	R		1,09		1,09	1,09
1700000004633445	41-079-006-00004-0002	ARROZ	R		2,19		2,19	2,19
1700000004633447	41-079-006-00030-0002	ARROZ	R		1,92		1,92	1,92
1700000004633449	41-079-007-00007-0002	BARBECHO TRADICIONAL	R		1,57		1,57	1,57
1700000004633450	41-079-008-00021-0002	TRIGO BLANDO	R		3,29		3,29	3,29

INCIDENCIAS**INCIDENCIA DESCRIPCIÓN**

- 2454 Solicitante de intervención 6613 cuyo regimen de afiliacion a la SS no es ni el sistema especial agrario(cuenta ajena) ni autonomo con actividad agraria.
- 74018 Productor que no es agricultor a título principal, según los datos del ejercicio fiscal n-1 y seguridad socia.
- 74053 Importe inferior a 100 Euros

Datos considerados para el Cálculo de la Carga Ganadera del expediente

Superficie determinada para Cálculo Carga Ganadera: 0,00 ha
Carga Ganadera del Expediente: 0,00 ugm/ha

Incidentes de carga ganadera**INCIDENCIA DESCRIPCIÓN**

- 86132 Recinto superficie forrajera que no realiza la actividad de producción de pastoreo.
 Recinto:41-079-007-00007-00002 Cultivo:20000 BARBECHO TRADICIONAL-SIN VARIEDAD Regadío

(1) Con incidencias que retienen pago o deniegan el expediente.

(2) Se calcula sobre superficie declarada admisible.

(3) Aplicación del artículo 16 bis del RD 147/2023.

(4) Expediente con algunos recintos de pastos permanentes ubicados en espacios protegidos donde la carga ganadera mínima será 0,1 UGM/ha.

Puede verificar la integridad de una copia de este documento mediante la lectura del código QR adjunto o mediante el acceso a la dirección <https://ws050.juntadeandalucia.es/verificarFirma> indicando el código de VERIFICACIÓN

FIRMADO POR	JUAN JOSE SOLER GARCIA	20/02/2025	
	ROCIO GUIJARRO MILLAN		
VERIFICACIÓN	Pk2jmQ3ESFH4J84V5UNKP32UXX5TB9	PÁG. 1242/1379	

**APELLIDOS Y NOMBRE / RAZÓN SOCIAL**

MANENTI CEREZO REYES

NIF

****6456*

EXPEDIENTE

1284776

RESOLUCIÓN

DENEGACIÓN DE LA AYUDA

DATOS DE MANTENIMIENTO UNIDADES

GRUPO DE PAGO	Sup. Dec. Admisible	Sup. Propuesta	Sobredecl.	% Sobredecl.
ZONAS DE LIMITACIONES ESPECIFICAS	27,53	15,52	12,01	43,63

APLICACIÓN DE REDUCCIONES Y PENALIZACIONES (%)

Criterios de subvencionabilidad (1)	Presentación tardía	Omisión declaración	Condicionalidad
100,00	0,00	0,00	0,00

IMPORTE (Euros)

Calculado(2)	Reducción	Penalización	Reducción Penalización (3)	Penalización adicional	Propuesto	FEADER	MAPA	CAPADR
2.816,00 €	1.228,48 €	1.587,52 €	0,00 €	0,00 €	0,00 €	0,00 €	0,00 €	0,00 €
Importe Unitario:	128,00 €	Nuevo Importe Unitario:	102,29 €					

RECINTOS PROPUESTOS

REF.	REFERENCIA SIGPAC	CULTIVO	S/R	USO SIGPAC	Sup. Dec. admisible	Sup. Campo	Sup. Determ.	Sup. Propuesta
-1813278	41-079-045-09007-0002	PASTOS PERMANENTES DE 5 O MAS AÑOS	S		3,94		3,94	1,38
-1813277	41-079-024-09004-0002	AVENA	S		0,96		0,96	0,96
-1813276	41-079-024-09004-0002	AVENA	S		0,98		0,98	0,98
6937691	41-079-039-09007-0001	PASTOS PERMANENTES DE 5 O MAS AÑOS	S		14,54		14,54	5,09
6937704	41-079-024-09004-0002	AVENA	S		5,80		5,80	5,80
6937713	41-079-037-06001-0003	BARBECHO TRADICIONAL	R		0,84		0,84	0,84
6937714	41-079-037-06001-0011	BARBECHO TRADICIONAL	R		0,47		0,47	0,47

(1) Con incidencias que retienen pago o deniegan el expediente.

(2) Se calcula sobre superficie declarada admisible.

(3) Aplicación del artículo 16 bis del RD 147/2023.

(4) Expediente con algunos recintos de pastos permanentes ubicados en espacios protegidos donde la carga ganadera mínima será 0,1 UGM/ha.

Puede verificar la integridad de una copia de este documento mediante la lectura del código QR adjunto o mediante el acceso a la dirección <https://ws050.juntadeandalucia.es/verificarFirma> indicando el código de VERIFICACIÓN

FIRMADO POR

JUAN JOSE SOLER GARCIA

20/02/2025

ROCIO GUIJARRO MILLAN

VERIFICACIÓN

Pk2jmQ3ESFH4J84V5UNKP32UXX5TB9

PÁG. 1243/1379



**INCIDENCIAS****INCIDENCIA DESCRIPCIÓN**

- 224 Superficie neta de cruce en un recinto en una misma solicitud supera superficie admisible que SIGPAC establece para él.
 Recinto:41-079-039-09007-00001 Cultivo:62000 PASTOS PERMANENTES DE 5 O MAS AÑOS-SIN VARIEDAD Secano Superficie admisible de pastos del recinto según SIGPAC.:509 Suma de superficies de cruce netas declaradas para este recinto por el solicitante.:1454 Exceso de superficie (Hectáreas):9,45
 Recinto:41-079-045-09007-00002 Cultivo:62000 PASTOS PERMANENTES DE 5 O MAS AÑOS-SIN VARIEDAD Secano Superficie admisible de pastos del recinto según SIGPAC.:138 Suma de superficies de cruce netas declaradas para este recinto por el solicitante.:394 Exceso de superficie (Hectáreas):2,56
 Recinto:41-095-064-09001-00017 Cultivo:62000 PASTOS PERMANENTES DE 5 O MAS AÑOS-SIN VARIEDAD Secano Superficie admisible de pastos del recinto según SIGPAC.:373 Suma de superficies de cruce netas declaradas para este recinto por el solicitante.:828 Exceso de superficie (Hectáreas):4,55
- 3790 Recinto declarado inactivo
 Recinto:41-045-001-00009-00007 Cultivo: -
 Recinto:41-045-001-00026-00004 Cultivo: -
 Recinto:41-053-001-06002-00010 Cultivo: -
- 74053 Importe inferior a 100 Euros
- 74336 Recinto con uso declarado o cultivo declarado NO válido
 Recinto:41-045-001-00036-00001 Cultivo:62000 PASTOS PERMANENTES DE 5 O MAS AÑOS-SIN VARIEDAD Secano Uso Sigpac:FO
 Recinto:41-095-064-09001-00001 Cultivo:63000 PASTOS DE MENOS DE 5 AÑOS-SIN VARIEDAD Secano Uso Sigpac:AG
- 86119 Carga ganadera NO cumple con el valor mínimo de 0,2 UGM/ha.
 Recinto:41-045-001-00026-00004 Cultivo:62000 PASTOS PERMANENTES DE 5 O MAS AÑOS-SIN VARIEDAD Secano Carga Ganadera:0,12
 Recinto:41-045-001-00036-00001 Cultivo:62000 PASTOS PERMANENTES DE 5 O MAS AÑOS-SIN VARIEDAD Secano Carga Ganadera:0,12
- 86122 Recinto superficie forrajera que realiza la actividad de producción de pastoreo y no declara el o los códigos del Registro de Explotaciones Ganaderas de Andalucía, REGA.
 Recinto:41-038-036-09001-00023 Cultivo:247000 CULTIVOS MIXTOS DE ESPECIES PRATENSES-SIN VARIEDAD Secano
 Recinto:41-079-045-06001-00002 Cultivo:78000 RAYGRAS ANUAL (Lolium multiflorum LAM. And hybrids)-SIN VARIEDAD Regadío
 Recinto:41-079-045-06001-00003 Cultivo:78000 RAYGRAS ANUAL (Lolium multiflorum LAM. And hybrids)-SIN VARIEDAD Regadío
 Recinto:41-095-064-06001-00001 Cultivo:78000 RAYGRAS ANUAL (Lolium multiflorum LAM. And hybrids)-SIN VARIEDAD Regadío
- 86123 Recinto superficie forrajera que en REGA no tiene clasificación zootécnica permitida.
 Recinto:41-045-001-00009-00007 Cultivo:62000 PASTOS PERMANENTES DE 5 O MAS AÑOS-SIN VARIEDAD Secano Explotacion:ES410790000666
 Recinto:41-045-001-00026-00004 Cultivo:62000 PASTOS PERMANENTES DE 5 O MAS AÑOS-SIN VARIEDAD Secano Explotacion:ES410790000666
 Recinto:41-045-001-00036-00001 Cultivo:62000 PASTOS PERMANENTES DE 5 O MAS AÑOS-SIN VARIEDAD Secano Explotacion:ES410790000666
 Recinto:41-053-001-06002-00002 Cultivo:62000 PASTOS PERMANENTES DE 5 O MAS AÑOS-SIN VARIEDAD Secano Explotacion:ES410790000666
 Recinto:41-053-001-06002-00005 Cultivo:62000 PASTOS PERMANENTES DE 5 O MAS AÑOS-SIN VARIEDAD Secano Explotacion:ES410790000666
 Recinto:41-053-001-06002-00006 Cultivo:62000 PASTOS PERMANENTES DE 5 O MAS AÑOS-SIN VARIEDAD Secano Explotacion:ES410790000666
 Recinto:41-053-001-06002-00010 Cultivo:62000 PASTOS PERMANENTES DE 5 O MAS AÑOS-SIN VARIEDAD Secano Explotacion:ES410790000666
 Recinto:41-079-039-09007-00001 Cultivo:62000 PASTOS PERMANENTES DE 5 O MAS AÑOS-SIN VARIEDAD Secano Explotacion:ES410790000666
 Recinto:41-079-045-09007-00002 Cultivo:62000 PASTOS PERMANENTES DE 5 O MAS AÑOS-SIN VARIEDAD Secano Explotacion:ES410790000666
 Recinto:41-095-064-09001-00001 Cultivo:63000 PASTOS DE MENOS DE 5 AÑOS-SIN VARIEDAD Secano Explotacion:ES410790000666
 Recinto:41-095-064-09001-00002 Cultivo:63000 PASTOS DE MENOS DE 5 AÑOS-SIN VARIEDAD Regadío Explotacion:ES410790000666
 Recinto:41-095-064-09001-00004 Cultivo:63000 PASTOS DE MENOS DE 5 AÑOS-SIN VARIEDAD Regadío Explotacion:ES410790000666
 Recinto:41-095-064-09001-00005 Cultivo:62000 PASTOS PERMANENTES DE 5 O MAS AÑOS-SIN VARIEDAD Secano Explotacion:ES410790000666
 Recinto:41-095-064-09001-00017 Cultivo:62000 PASTOS PERMANENTES DE 5 O MAS AÑOS-SIN VARIEDAD Secano Explotacion:ES410790000666
- 86124 Recinto de forrajera para Cálculo de Carga Ganadera que No pertenece a Explotación.

(1) Con incidencias que retienen pago o deniegan el expediente.

(2) Se calcula sobre superficie declarada admisible.

(3) Aplicación del artículo 16 bis del RD 147/2023.

(4) Expediente con algunos recintos de pastos permanentes ubicados en espacios protegidos donde la carga ganadera mínima será 0,1 UGM/ha.

Puede verificar la integridad de una copia de este documento mediante la lectura del código QR adjunto o mediante el acceso a la dirección <https://ws050.juntadeandalucia.es/verificarFirma> indicando el código de VERIFICACIÓN

FIRMADO POR	JUAN JOSE SOLER GARCIA ROCIO GUIJARRO MILLAN	20/02/2025	
VERIFICACIÓN	Pk2jmQ3ESFH4J84V5UNKP32UXX5TB9	PÁG. 1244/1379	

**INCIDENCIAS****INCIDENCIA DESCRIPCIÓN**

Recinto:41-038-036-09001-00023 Cultivo:247000 CULTIVOS MIXTOS DE ESPECIES PRATENSES-SIN VARIEDAD Secano
 Recinto:41-079-045-06001-00002 Cultivo:78000 RAYGRAS ANUAL (Lolium multiflorum LAM. And hybrids)-SIN VARIEDAD Regadío
 Recinto:41-079-045-06001-00003 Cultivo:78000 RAYGRAS ANUAL (Lolium multiflorum LAM. And hybrids)-SIN VARIEDAD Regadío
 Recinto:41-095-064-06001-00001 Cultivo:78000 RAYGRAS ANUAL (Lolium multiflorum LAM. And hybrids)-SIN VARIEDAD Regadío

Datos considerados para el Cálculo de la Carga Ganadera del expediente

Superficie determinada para Cálculo Carga Ganadera: 166,56 ha
 Carga Ganadera del Expediente: 0,12 ugm/ha (4)

Explotación	Especie	Ugm Calculada para CG
ES410450000705	BOVINA	0,62
ES410790000666	BOVINA	19,44

Recintos Determinados para el Cálculo de Garga Ganadera

REF.	REFERENCIA SIGPAC	CULTIVO	DESCRIPCIÓN CULTIVO	S/R	SUP. PROPUESTA (ha)
-1813279	41-095-064-09001-00017	62000	PASTOS PERMANENTES DE 5 O MAS AÑOS-SIN VARIEDAD	S	8,28
-1813278	41-079-045-09007-00002	62000	PASTOS PERMANENTES DE 5 O MAS AÑOS-SIN VARIEDAD	S	3,94
-1813275	41-053-001-06002-00010	62000	PASTOS PERMANENTES DE 5 O MAS AÑOS-SIN VARIEDAD	S	0,15
-1813274	41-053-001-06002-00006	62000	PASTOS PERMANENTES DE 5 O MAS AÑOS-SIN VARIEDAD	S	22,84
-1813273	41-053-001-06002-00005	62000	PASTOS PERMANENTES DE 5 O MAS AÑOS-SIN VARIEDAD	S	0,13
-1813272	41-053-001-06002-00002	62000	PASTOS PERMANENTES DE 5 O MAS AÑOS-SIN VARIEDAD	S	0,87
6937685	41-095-064-09001-00005	62000	PASTOS PERMANENTES DE 5 O MAS AÑOS-SIN VARIEDAD	S	0,53
6937691	41-079-039-09007-00001	62000	PASTOS PERMANENTES DE 5 O MAS AÑOS-SIN VARIEDAD	S	14,54
6937693	41-095-064-09001-00002	63000	PASTOS DE MENOS DE 5 AÑOS-SIN VARIEDAD	R	7,32
6937695	41-095-064-09001-00004	63000	PASTOS DE MENOS DE 5 AÑOS-SIN VARIEDAD	R	1,27
7520398	41-045-001-00026-00004	62000	PASTOS PERMANENTES DE 5 O MAS AÑOS-SIN VARIEDAD	S	28,80
7520400	41-045-001-00009-00007	62000	PASTOS PERMANENTES DE 5 O MAS AÑOS-SIN VARIEDAD	S	77,89

Incidenias de carga ganadera**INCIDENCIA DESCRIPCIÓN**

86122 Recinto superficie forrajera que realiza la actividad de producción de pastoreo y no declara el o los códigos del Registro de Explotaciones Ganaderas de Andalucía, REGA.
 Recinto:41-079-045-06001-00002 Cultivo:78000 RAYGRAS ANUAL (Lolium multiflorum LAM. And hybrids)-SIN VARIEDAD Regadío
 Recinto:41-079-045-06001-00003 Cultivo:78000 RAYGRAS ANUAL (Lolium multiflorum LAM. And hybrids)-SIN VARIEDAD Regadío
 Recinto:41-095-064-06001-00001 Cultivo:78000 RAYGRAS ANUAL (Lolium multiflorum LAM. And hybrids)-SIN VARIEDAD Regadío
 Recinto:41-038-036-09001-00023 Cultivo:247000 CULTIVOS MIXTOS DE ESPECIES PRATENSES-SIN VARIEDAD Secano
 86123 Recinto superficie forrajera que en REGA no tiene clasificación zootécnica permitida.
 Recinto:41-095-064-09001-00001 Cultivo:63000 PASTOS DE MENOS DE 5 AÑOS-SIN VARIEDAD Secano Explotacion: ES410790000666
 Recinto:41-095-064-09001-00017 Cultivo:62000 PASTOS PERMANENTES DE 5 O MAS AÑOS-SIN VARIEDAD Secano Explotacion:ES410790000666
 Recinto:41-079-045-09007-00002 Cultivo:62000 PASTOS PERMANENTES DE 5 O MAS AÑOS-SIN VARIEDAD Secano Explotacion:ES410790000666
 Recinto:41-053-001-06002-00010 Cultivo:62000 PASTOS PERMANENTES DE 5 O MAS AÑOS-SIN VARIEDAD Secano Explotacion:ES410790000666
 Recinto:41-053-001-06002-00006 Cultivo:62000 PASTOS PERMANENTES DE 5 O MAS AÑOS-SIN VARIEDAD Secano

(1) Con incidencias que retienen pago o deniegan el expediente.

(2) Se calcula sobre superficie declarada admisible.

(3) Aplicación del artículo 16 bis del RD 147/2023.

(4) Expediente con algunos recintos de pastos permanentes ubicados en espacios protegidos donde la carga ganadera mínima será 0,1 UGM/ha.

Puede verificar la integridad de una copia de este documento mediante la lectura del código QR adjunto o mediante el acceso a la dirección <https://ws050.juntadeandalucia.es/verificarFirma> indicando el código de VERIFICACIÓN

FIRMADO POR	JUAN JOSE SOLER GARCIA	20/02/2025
	ROCIO GUIJARRO MILLAN	
VERIFICACIÓN	Pk2jmQ3ESFH4J84V5UNKP32UXX5TB9	PÁG. 1245/1379





- Explotacion:ES410790000666
 Recinto:41-053-001-06002-0005 Cultivo:62000 PASTOS PERMANENTES DE 5 O MAS AÑOS-SIN VARIEDAD Secano
 Explotacion:ES410790000666
 Recinto:41-053-001-06002-0002 Cultivo:62000 PASTOS PERMANENTES DE 5 O MAS AÑOS-SIN VARIEDAD Secano
 Explotacion:ES410790000666
 Recinto:41-095-064-09001-00005 Cultivo:62000 PASTOS PERMANENTES DE 5 O MAS AÑOS-SIN VARIEDAD Secano
 Explotacion:ES410790000666
 Recinto:41-079-039-09007-00001 Cultivo:62000 PASTOS PERMANENTES DE 5 O MAS AÑOS-SIN VARIEDAD Secano
 Explotacion:ES410790000666
 Recinto:41-095-064-09001-00002 Cultivo:63000 PASTOS DE MENOS DE 5 AÑOS-SIN VARIEDAD Regadío Explotacion:
 ES410790000666
 Recinto:41-095-064-09001-00004 Cultivo:63000 PASTOS DE MENOS DE 5 AÑOS-SIN VARIEDAD Regadío Explotacion:
 ES410790000666
 Recinto:41-045-001-00026-00004 Cultivo:62000 PASTOS PERMANENTES DE 5 O MAS AÑOS-SIN VARIEDAD Secano
 Explotacion:ES410790000666
 Recinto:41-045-001-00036-00001 Cultivo:62000 PASTOS PERMANENTES DE 5 O MAS AÑOS-SIN VARIEDAD Secano
 Explotacion:ES410790000666
 Recinto:41-045-001-00009-00007 Cultivo:62000 PASTOS PERMANENTES DE 5 O MAS AÑOS-SIN VARIEDAD Secano
 Explotacion:ES410790000666
- 86124 Recinto de forrajera para Cálculo de Carga Ganadera que No pertenece a Explotación.
 Recinto:41-079-045-06001-00002 Cultivo:78000 RAYGRAS ANUAL (Lolium multiflorum LAM. And hybrids)-SIN VARIEDAD
 Regadío
 Recinto:41-079-045-06001-00003 Cultivo:78000 RAYGRAS ANUAL (Lolium multiflorum LAM. And hybrids)-SIN VARIEDAD
 Regadío
 Recinto:41-095-064-06001-00001 Cultivo:78000 RAYGRAS ANUAL (Lolium multiflorum LAM. And hybrids)-SIN VARIEDAD
 Regadío
 Recinto:41-038-036-09001-00023 Cultivo:247000 CULTIVOS MIXTOS DE ESPECIES PRATENSES-SIN VARIEDAD Secano
- 86128 Recinto de Forrajeras que no ha contabilizado para Carga Ganadera por no tener una explotación válida para el cálculo de la Carga Ganadera
 Recinto:41-095-064-09001-00001 Cultivo:63 PASTOS DE MENOS DE 5 AÑOS-
 Recinto:41-095-064-09001-00017 Cultivo:62 PASTOS PERMANENTES DE 5 O MAS AÑOS-
 Recinto:41-079-045-09007-00002 Cultivo:62 PASTOS PERMANENTES DE 5 O MAS AÑOS-
 Recinto:41-053-001-06002-00010 Cultivo:62 PASTOS PERMANENTES DE 5 O MAS AÑOS-
 Recinto:41-053-001-06002-00006 Cultivo:62 PASTOS PERMANENTES DE 5 O MAS AÑOS-
 Recinto:41-053-001-06002-00005 Cultivo:62 PASTOS PERMANENTES DE 5 O MAS AÑOS-
 Recinto:41-053-001-06002-00002 Cultivo:62 PASTOS PERMANENTES DE 5 O MAS AÑOS-
 Recinto:41-095-064-09001-00005 Cultivo:62 PASTOS PERMANENTES DE 5 O MAS AÑOS-
 Recinto:41-079-039-09007-00001 Cultivo:62 PASTOS PERMANENTES DE 5 O MAS AÑOS-
 Recinto:41-095-064-09001-00002 Cultivo:63 PASTOS DE MENOS DE 5 AÑOS-
 Recinto:41-095-064-09001-00004 Cultivo:63 PASTOS DE MENOS DE 5 AÑOS-
 Recinto:41-045-001-00026-00004 Cultivo:62 PASTOS PERMANENTES DE 5 O MAS AÑOS-
 Recinto:41-045-001-00009-00007 Cultivo:62 PASTOS PERMANENTES DE 5 O MAS AÑOS-
 Recinto:41-079-045-06001-00002 Cultivo:78 RAYGRAS ANUAL (Lolium multiflorum LAM. And hybrids)-
 Recinto:41-079-045-06001-00003 Cultivo:78 RAYGRAS ANUAL (Lolium multiflorum LAM. And hybrids)-
 Recinto:41-095-064-06001-00001 Cultivo:78 RAYGRAS ANUAL (Lolium multiflorum LAM. And hybrids)-
 Recinto:41-038-036-09001-00023 Cultivo:247 CULTIVOS MIXTOS DE ESPECIES PRATENSES-
- 86131 Recinto superficie forrajera con explotación ganadera según VAG que en REGA no tiene clasificación zootécnica permitida.
 Recinto:41-095-064-09001-00001 Cultivo:63000 PASTOS DE MENOS DE 5 AÑOS-SIN VARIEDAD Secano Explotacion:
 ES410790000666
 Recinto:41-095-064-09001-00017 Cultivo:62000 PASTOS PERMANENTES DE 5 O MAS AÑOS-SIN VARIEDAD Secano
 Explotacion:ES410790000666
 Recinto:41-079-045-09007-00002 Cultivo:62000 PASTOS PERMANENTES DE 5 O MAS AÑOS-SIN VARIEDAD Secano
 Explotacion:ES410790000666
 Recinto:41-053-001-06002-00010 Cultivo:62000 PASTOS PERMANENTES DE 5 O MAS AÑOS-SIN VARIEDAD Secano
 Explotacion:ES410790000666
 Recinto:41-053-001-06002-00006 Cultivo:62000 PASTOS PERMANENTES DE 5 O MAS AÑOS-SIN VARIEDAD Secano
 Explotacion:ES410790000666
 Recinto:41-053-001-06002-00005 Cultivo:62000 PASTOS PERMANENTES DE 5 O MAS AÑOS-SIN VARIEDAD Secano
 Explotacion:ES410790000666
 Recinto:41-053-001-06002-00002 Cultivo:62000 PASTOS PERMANENTES DE 5 O MAS AÑOS-SIN VARIEDAD Secano
 Explotacion:ES410790000666
 Recinto:41-095-064-09001-00005 Cultivo:62000 PASTOS PERMANENTES DE 5 O MAS AÑOS-SIN VARIEDAD Secano
 Explotacion:ES410790000666
 Recinto:41-079-039-09007-00001 Cultivo:62000 PASTOS PERMANENTES DE 5 O MAS AÑOS-SIN VARIEDAD Secano
 Explotacion:ES410790000666
 Recinto:41-095-064-09001-00002 Cultivo:63000 PASTOS DE MENOS DE 5 AÑOS-SIN VARIEDAD Regadío Explotacion:
 ES410790000666

(1) Con incidencias que retienen pago o deniegan el expediente.

(2) Se calcula sobre superficie declarada admisible.

(3) Aplicación del artículo 16 bis del RD 147/2023.

(4) Expediente con algunos recintos de pastos permanentes ubicados en espacios protegidos donde la carga ganadera mínima será 0,1 UGM/ha.

Puede verificar la integridad de una copia de este documento mediante la lectura del código QR adjunto o mediante el acceso a la dirección <https://ws050.juntadeandalucia.es/verificarFirma> indicando el código de VERIFICACIÓN

FIRMADO POR	JUAN JOSE SOLER GARCIA	20/02/2025	
	ROCIO GUIJARRO MILLAN		
VERIFICACIÓN	Pk2jmQ3ESFH4J84V5UNKP32UXX5TB9	PÁG. 1246/1379	



- Recinto:41-095-064-09001-00004 Cultivo:63000 PASTOS DE MENOS DE 5 AÑOS-SIN VARIEDAD Regadío Explotacion: ES410790000666
- Recinto:41-045-001-00026-00004 Cultivo:62000 PASTOS PERMANENTES DE 5 O MAS AÑOS-SIN VARIEDAD Secano Explotacion:ES410790000666
- Recinto:41-045-001-00036-00001 Cultivo:62000 PASTOS PERMANENTES DE 5 O MAS AÑOS-SIN VARIEDAD Secano Explotacion:ES410790000666
- Recinto:41-045-001-00009-00007 Cultivo:62000 PASTOS PERMANENTES DE 5 O MAS AÑOS-SIN VARIEDAD Secano Explotacion:ES410790000666
- 86132 Recinto superficie forrajera que no realiza la actividad de producción de pastoreo.
- Recinto:41-079-037-06001-00003 Cultivo:20000 BARBECHO TRADICIONAL-SIN VARIEDAD Regadío
- Recinto:41-079-037-06001-00011 Cultivo:20000 BARBECHO TRADICIONAL-SIN VARIEDAD Regadío

(1) Con incidencias que retienen pago o deniegan el expediente.

(2) Se calcula sobre superficie declarada admisible.

(3) Aplicación del artículo 16 bis del RD 147/2023.

(4) Expediente con algunos recintos de pastos permanentes ubicados en espacios protegidos donde la carga ganadera mínima será 0,1 UGM/ha.

Puede verificar la integridad de una copia de este documento mediante la lectura del código QR adjunto o mediante el acceso a la dirección <https://ws050.juntadeandalucia.es/verificarFirma> indicando el código de VERIFICACIÓN

FIRMADO POR

JUAN JOSE SOLER GARCIA

20/02/2025

ROCIO GUIJARRO MILLAN

VERIFICACIÓN

Pk2jmQ3ESFH4J84V5UNKP32UXX5TB9

PÁG. 1247/1379





APELLIDOS Y NOMBRE / RAZÓN SOCIAL

MANENTI ROSIQUE PEDRO ANTONIO

NIF

****2323*

EXPEDIENTE

1247221

RESOLUCIÓN

DENEGACIÓN DE LA AYUDA

DATOS DE MANTENIMIENTO UNIDADES

<u>GRUPO DE PAGO</u>	<u>Sup. Dec. Admisible</u>	<u>Sup. Propuesta</u>	<u>Sobredecl.</u>	<u>% Sobredecl.</u>
ZONAS DE LIMITACIONES ESPECIFICAS	0,00	0,00	0,00	0,00

APLICACIÓN DE REDUCCIONES Y PENALIZACIONES (%)

<u>Criterios de subvencionabilidad (1)</u>	<u>Presentación tardía</u>	<u>Omisión declaración</u>	<u>Condicionabilidad</u>
100,00	0,00	0,00	0,00

IMPORTE (Euros)

<u>Calculado(2)</u>	<u>Reducción</u>	<u>Penalización</u>	<u>Reducción Penalización (3)</u>	<u>Penalización adicional</u>	<u>Propuesto</u>	<u>FEADER</u>	<u>MAPA</u>	<u>CAPADR</u>
0,00 €	0,00 €	0,00 €	0,00 €	0,00 €	0,00 €	0,00 €	0,00 €	0,00 €
<u>Importe Unitario:</u>	128,00 €	<u>Nuevo Importe Unitario:</u>	0,00 €					

(1) Con incidencias que retienen pago o deniegan el expediente.

(2) Se calcula sobre superficie declarada admisible.

(3) Aplicación del artículo 16 bis del RD 147/2023.

(4) Expediente con algunos recintos de pastos permanentes ubicados en espacios protegidos donde la carga ganadera mínima será 0,1 UGM/ha.

Puede verificar la integridad de una copia de este documento mediante la lectura del código QR adjunto o mediante el acceso a la dirección <https://ws050.juntadeandalucia.es/verificarFirma> indicando el código de VERIFICACIÓN

FIRMADO POR	JUAN JOSE SOLER GARCIA ROCIO GUIJARRO MILLAN	20/02/2025	
VERIFICACIÓN	Pk2jmQ3ESFH4J84V5UNKP32UXX5TB9	PÁG. 1248/1379	

**RECINTOS PROPUESTOS**

REF.	REFERENCIA SIGPAC	CULTIVO	S/R	USO SIGPAC	Sup. Dec. admisible	Sup. Campa	Sup. Determ.	Sup. Propuesta
-1334321	41-079-047-09005-0017	PASTOS PERMANENTES DE 5 O MAS AÑOS	S		1,34		1,34	1,34
-1334320	41-079-047-09005-0015	PASTOS PERMANENTES DE 5 O MAS AÑOS	S		0,92		0,92	0,92
-1334319	41-079-047-09005-0013	PASTOS PERMANENTES DE 5 O MAS AÑOS	S		0,34		0,34	0,34
-1334318	41-079-047-09005-0012	PASTOS PERMANENTES DE 5 O MAS AÑOS	S		1,95		1,95	1,95
-1334317	41-079-047-09005-0009	PASTOS PERMANENTES DE 5 O MAS AÑOS	S		4,21		4,21	4,21
-1334316	41-079-047-09005-0008	PASTOS PERMANENTES DE 5 O MAS AÑOS	S		1,65		1,65	1,65
-1334314	41-079-047-09005-0007	PASTOS PERMANENTES DE 5 O MAS AÑOS	S		15,66		15,66	15,66
-1334313	41-079-047-09005-0001	PASTOS PERMANENTES DE 5 O MAS AÑOS	S		5,72		5,72	5,72
-1334312	41-079-046-09006-0017	PASTOS DE MENOS DE 5 AÑOS	R		1,59		1,59	1,59
-1334311	41-079-046-09004-0029	PASTOS DE MENOS DE 5 AÑOS	R		0,66		0,66	0,66
-1334310	41-079-046-09004-0028	PASTOS DE MENOS DE 5 AÑOS	R		3,03		3,03	3,03
-1334309	41-079-046-09004-0027	PASTOS DE MENOS DE 5 AÑOS	R		1,38		1,38	1,38
-1334308	41-079-046-09004-0026	PASTOS PERMANENTES DE 5 O MAS AÑOS	R		1,08		1,08	1,08
-1334307	41-079-046-09004-0021	PASTOS PERMANENTES DE 5 O MAS AÑOS	R		22,40		22,40	22,40
-1334306	41-079-046-09004-0020	PASTOS PERMANENTES DE 5 O MAS AÑOS	R		8,84		8,84	8,84
-1334305	41-079-046-09004-0019	PASTOS DE MENOS DE 5 AÑOS	R		2,55		2,55	2,55
-1334304	41-079-046-09004-0018	PASTOS DE MENOS DE 5 AÑOS	R		3,27		3,27	3,27
-1334303	41-079-046-09004-0017	PASTOS DE MENOS DE 5 AÑOS	R		2,42		2,42	2,42
-1334302	41-079-046-09004-0015	PASTOS DE MENOS DE 5 AÑOS	R		3,01		3,01	3,01
-1334301	41-079-046-09004-0011	PASTOS DE MENOS DE 5 AÑOS	R		3,97		3,97	3,97
-1334300	41-079-046-09004-0010	PASTOS DE MENOS DE 5 AÑOS	R		2,36		2,36	2,36
-1334299	41-079-046-09004-0009	PASTOS DE MENOS DE 5 AÑOS	R		7,40		7,40	7,40
-1334298	41-079-046-00007-0020	PASTOS PERMANENTES DE 5 O MAS AÑOS	R		0,01		0,01	0,01
-1334296	41-079-039-09007-0009	PASTOS DE MENOS DE 5 AÑOS	R		0,01		0,01	0,01
-1334294	41-079-039-09007-0008	PASTOS PERMANENTES DE 5 O MAS AÑOS	S		9,01		9,01	9,01
-1334293	41-079-039-09002-0002	PASTOS PERMANENTES DE 5 O MAS AÑOS	S		0,37		0,37	0,37
-1334292	41-079-039-00006-0004	PASTOS PERMANENTES DE 5 O MAS AÑOS	S		0,04		0,04	0,04
-1334291	41-079-039-00006-0003	PASTOS PERMANENTES DE 5 O MAS AÑOS	S		0,27		0,27	0,27
-1334290	41-079-026-06006-0005	TRIGO BLANDO	R		1,47		1,47	1,47
-1334289	41-079-026-06006-0004	TRIGO BLANDO	R		0,16		0,16	0,16
-1334288	41-079-026-06006-0003	TRIGO BLANDO	R		0,12		0,12	0,12
-1334287	41-079-026-06006-0001	TRIGO BLANDO	R		4,64		4,64	4,64
5107977	41-079-039-00006-0002	PASTOS DE MENOS DE 5 AÑOS	R		7,97		7,97	7,97
5107984	41-079-026-00016-0005	TRIGO BLANDO	R		0,11		0,11	0,11

INCIDENCIAS**INCIDENCIA DESCRIPCIÓN**

- 224 Superficie neta de cruce en un recinto en una misma solicitud supera superficie admisible que SIGPAC establece para él.
Recinto:41-013-002-06006-00008 Cultivo:62000 PASTOS PERMANENTES DE 5 O MAS AÑOS-SIN VARIEDAD Secano Superficie admisible de pastos del recinto según SIGPAC.:0 Suma de superficies de cruce netas declaradas para este recinto por el solicitante.:4554 Exceso de superficie (Hectáreas):45,54
- 225 Superficie neta de cruce en un recinto en el conjunto de solicitudes supera superficie admisible que SIGPAC establece para él.
Recinto:41-013-002-06005-00003 Cultivo:62000 PASTOS PERMANENTES DE 5 O MAS AÑOS-SIN VARIEDAD Secano Superficie admisible de pastos del recinto según SIGPAC.:3032 Suma de superficies de cruce netas declaradas para este recinto por todos los solicitantes.:7333 Exceso de superficie (Hectáreas):43,01
- 3790 Recinto declarado inactivo
Recinto:41-013-002-06007-00004 Cultivo: -
Recinto:41-038-036-06004-00005 Cultivo: -
Recinto:41-057-008-00074-00001 Cultivo: -
Recinto:41-057-009-00002-00004 Cultivo: -
Recinto:41-057-009-00004-00003 Cultivo: -
Recinto:41-057-009-00004-00004 Cultivo: -
Recinto:41-057-009-00004-00005 Cultivo: -
Recinto:41-057-009-00004-00009 Cultivo: -

(1) Con incidencias que retienen pago o deniegan el expediente.

(2) Se calcula sobre superficie declarada admisible.

(3) Aplicación del artículo 16 bis del RD 147/2023.

(4) Expediente con algunos recintos de pastos permanentes ubicados en espacios protegidos donde la carga ganadera mínima será 0,1 UGM/ha.

Puede verificar la integridad de una copia de este documento mediante la lectura del código QR adjunto o mediante el acceso a la dirección <https://ws050.juntadeandalucia.es/verificarFirma> indicando el código de VERIFICACIÓN

FIRMADO POR

JUAN JOSE SOLER GARCIA

20/02/2025

ROCIO GUIJARRO MILLAN

VERIFICACIÓN

Pk2jmQ3ESFH4J84V5UNKP32UXX5TB9

PÁG. 1249/1379



**INCIDENCIAS****INCIDENCIA DESCRIPCIÓN**

	Recinto:41-057-009-00005-00002 Cultivo: -
	Recinto:41-057-009-00005-00003 Cultivo: -
	Recinto:41-057-009-00005-00004 Cultivo: -
	Recinto:41-057-011-00001-00014 Cultivo: -
	Recinto:41-057-011-00003-00008 Cultivo: -
	Recinto:41-057-011-00003-00010 Cultivo: -
	Recinto:41-057-011-00003-00011 Cultivo: -
	Recinto:41-057-011-00003-00012 Cultivo: -
74018	Productor que no es agricultor a título principal, según los datos del ejercicio fiscal n-1 y seguridad socia.
74053	Importe inferior a 100 Euros
74336	Recinto con uso declarado o cultivo declarado NO válido
	Recinto:41-013-001-00003-00001 Cultivo:62000 PASTOS PERMANENTES DE 5 O MAS AÑOS-SIN VARIEDAD Secano Uso Siggac:FO
	Recinto:41-013-001-06001-00004 Cultivo:62000 PASTOS PERMANENTES DE 5 O MAS AÑOS-SIN VARIEDAD Secano Uso Siggac:FO
	Recinto:41-013-001-06002-00001 Cultivo:62000 PASTOS PERMANENTES DE 5 O MAS AÑOS-SIN VARIEDAD Secano Uso Siggac:FO
	Recinto:41-013-001-06003-00002 Cultivo:62000 PASTOS PERMANENTES DE 5 O MAS AÑOS-SIN VARIEDAD Secano Uso Siggac:FO
	Recinto:41-013-001-06007-00001 Cultivo:62000 PASTOS PERMANENTES DE 5 O MAS AÑOS-SIN VARIEDAD Secano Uso Siggac:FO
	Recinto:41-013-001-06008-00001 Cultivo:62000 PASTOS PERMANENTES DE 5 O MAS AÑOS-SIN VARIEDAD Secano Uso Siggac:FO
	Recinto:41-013-002-06003-00001 Cultivo:62000 PASTOS PERMANENTES DE 5 O MAS AÑOS-SIN VARIEDAD Secano Uso Siggac:FO
	Recinto:41-013-002-06005-00003 Cultivo:62000 PASTOS PERMANENTES DE 5 O MAS AÑOS-SIN VARIEDAD Secano Uso Siggac:FO
	Recinto:41-013-002-06006-00008 Cultivo:62000 PASTOS PERMANENTES DE 5 O MAS AÑOS-SIN VARIEDAD Secano Uso Siggac:FO
	Recinto:41-057-009-00004-00001 Cultivo:62000 PASTOS PERMANENTES DE 5 O MAS AÑOS-SIN VARIEDAD Secano Uso Siggac:FO
	Recinto:41-057-009-00005-00001 Cultivo:62000 PASTOS PERMANENTES DE 5 O MAS AÑOS-SIN VARIEDAD Secano Uso Siggac:FO
	Recinto:41-057-009-09000-00006 Cultivo:62000 PASTOS PERMANENTES DE 5 O MAS AÑOS-SIN VARIEDAD Secano Uso Siggac:FO
	Recinto:41-057-009-09000-00007 Cultivo:62000 PASTOS PERMANENTES DE 5 O MAS AÑOS-SIN VARIEDAD Secano Uso Siggac:FO
	Recinto:41-057-010-00003-00001 Cultivo:62000 PASTOS PERMANENTES DE 5 O MAS AÑOS-SIN VARIEDAD Secano Uso Siggac:FO
	Recinto:41-057-010-00006-00001 Cultivo:62000 PASTOS PERMANENTES DE 5 O MAS AÑOS-SIN VARIEDAD Secano Uso Siggac:FO
	Recinto:41-057-010-00007-00001 Cultivo:62000 PASTOS PERMANENTES DE 5 O MAS AÑOS-SIN VARIEDAD Secano Uso Siggac:FO
	Recinto:41-057-011-00001-00006 Cultivo:62000 PASTOS PERMANENTES DE 5 O MAS AÑOS-SIN VARIEDAD Secano Uso Siggac:FO
	Recinto:41-057-011-00003-00004 Cultivo:62000 PASTOS PERMANENTES DE 5 O MAS AÑOS-SIN VARIEDAD Secano Uso Siggac:FO
	Recinto:41-057-011-00007-00001 Cultivo:62000 PASTOS PERMANENTES DE 5 O MAS AÑOS-SIN VARIEDAD Secano Uso Siggac:FO
	Recinto:41-057-011-00008-00001 Cultivo:62000 PASTOS PERMANENTES DE 5 O MAS AÑOS-SIN VARIEDAD Secano Uso Siggac:FO
	Recinto:41-057-011-00030-00002 Cultivo:62000 PASTOS PERMANENTES DE 5 O MAS AÑOS-SIN VARIEDAD Secano Uso Siggac:FO
	Recinto:41-057-011-00031-00002 Cultivo:62000 PASTOS PERMANENTES DE 5 O MAS AÑOS-SIN VARIEDAD Secano Uso Siggac:FO
86121	Recinto superficie forrajera que no realiza la actividad de producción de pastoreo. Recinto:41-079-045-06002-00006 Cultivo:78000 RAYGRAS ANUAL (Lolium multiflorum LAM. And hybrids)-SIN VARIEDAD Regadío Actividad Agraria del recinto:2
86122	Recinto superficie forrajera que realiza la actividad de producción de pastoreo y no declara el o los códigos del Registro de Explotaciones Ganaderas de Andalucía, REGA. Recinto:41-057-009-00004-00009 Cultivo:247000 CULTIVOS MIXTOS DE ESPECIES PRATENSES-SIN VARIEDAD Secano Recinto:41-057-011-00003-00011 Cultivo:247000 CULTIVOS MIXTOS DE ESPECIES PRATENSES-SIN VARIEDAD Secano
86123	Recinto superficie forrajera que en REGA no tiene clasificación zootécnica permitida.

(1) Con incidencias que retienen pago o deniegan el expediente.

(2) Se calcula sobre superficie declarada admisible.

(3) Aplicación del artículo 16 bis del RD 147/2023.

(4) Expediente con algunos recintos de pastos permanentes ubicados en espacios protegidos donde la carga ganadera mínima será 0,1 UGM/ha.

Puede verificar la integridad de una copia de este documento mediante la lectura del código QR adjunto o mediante el acceso a la dirección <https://ws050.juntadeandalucia.es/verificarFirma> indicando el código de VERIFICACIÓN

FIRMADO POR	JUAN JOSE SOLER GARCIA ROCIO GUIJARRO MILLAN	20/02/2025	
VERIFICACIÓN	Pk2jmQ3ESFH4J84V5UNKP32UXX5TB9	PÁG. 1250/1379	



INCIDENCIAS

INCIDENCIA DESCRIPCIÓN

Recinto:41-013-001-00003-00001	Cultivo:62000	PASTOS PERMANENTES DE 5 O MAS AÑOS-SIN VARIEDAD	Secano
Explotacion:ES410790000660			
Recinto:41-013-001-00003-00001	Cultivo:62000	PASTOS PERMANENTES DE 5 O MAS AÑOS-SIN VARIEDAD	Secano
Explotacion:ES410790000664			
Recinto:41-013-001-06001-00004	Cultivo:62000	PASTOS PERMANENTES DE 5 O MAS AÑOS-SIN VARIEDAD	Secano
Explotacion:ES410790000660			
Recinto:41-013-001-06001-00004	Cultivo:62000	PASTOS PERMANENTES DE 5 O MAS AÑOS-SIN VARIEDAD	Secano
Explotacion:ES410790000664			
Recinto:41-013-001-06002-00001	Cultivo:62000	PASTOS PERMANENTES DE 5 O MAS AÑOS-SIN VARIEDAD	Secano
Explotacion:ES410790000660			
Recinto:41-013-001-06002-00001	Cultivo:62000	PASTOS PERMANENTES DE 5 O MAS AÑOS-SIN VARIEDAD	Secano
Explotacion:ES410790000664			
Recinto:41-013-001-06003-00002	Cultivo:62000	PASTOS PERMANENTES DE 5 O MAS AÑOS-SIN VARIEDAD	Secano
Explotacion:ES410790000660			
Recinto:41-013-001-06003-00002	Cultivo:62000	PASTOS PERMANENTES DE 5 O MAS AÑOS-SIN VARIEDAD	Secano
Explotacion:ES410790000664			
Recinto:41-013-001-06004-00001	Cultivo:62000	PASTOS PERMANENTES DE 5 O MAS AÑOS-SIN VARIEDAD	Secano
Explotacion:ES410790000660			
Recinto:41-013-001-06004-00001	Cultivo:62000	PASTOS PERMANENTES DE 5 O MAS AÑOS-SIN VARIEDAD	Secano
Explotacion:ES410790000664			
Recinto:41-013-001-06004-00015	Cultivo:62000	PASTOS PERMANENTES DE 5 O MAS AÑOS-SIN VARIEDAD	Secano
Explotacion:ES410790000660			
Recinto:41-013-001-06004-00015	Cultivo:62000	PASTOS PERMANENTES DE 5 O MAS AÑOS-SIN VARIEDAD	Secano
Explotacion:ES410790000664			
Recinto:41-013-001-06007-00001	Cultivo:62000	PASTOS PERMANENTES DE 5 O MAS AÑOS-SIN VARIEDAD	Secano
Explotacion:ES410790000660			
Recinto:41-013-001-06007-00001	Cultivo:62000	PASTOS PERMANENTES DE 5 O MAS AÑOS-SIN VARIEDAD	Secano
Explotacion:ES410790000664			
Recinto:41-013-001-06008-00001	Cultivo:62000	PASTOS PERMANENTES DE 5 O MAS AÑOS-SIN VARIEDAD	Secano
Explotacion:ES410790000660			
Recinto:41-013-001-06008-00001	Cultivo:62000	PASTOS PERMANENTES DE 5 O MAS AÑOS-SIN VARIEDAD	Secano
Explotacion:ES410790000664			
Recinto:41-013-002-06003-00001	Cultivo:62000	PASTOS PERMANENTES DE 5 O MAS AÑOS-SIN VARIEDAD	Secano
Explotacion:ES410790000660			
Recinto:41-013-002-06003-00001	Cultivo:62000	PASTOS PERMANENTES DE 5 O MAS AÑOS-SIN VARIEDAD	Secano
Explotacion:ES410790000664			
Recinto:41-013-002-06005-00003	Cultivo:62000	PASTOS PERMANENTES DE 5 O MAS AÑOS-SIN VARIEDAD	Secano
Explotacion:ES410790000664			
Recinto:41-013-002-06005-00004	Cultivo:62000	PASTOS PERMANENTES DE 5 O MAS AÑOS-SIN VARIEDAD	Secano
Explotacion:ES410790000660			
Recinto:41-013-002-06005-00004	Cultivo:62000	PASTOS PERMANENTES DE 5 O MAS AÑOS-SIN VARIEDAD	Secano
Explotacion:ES410790000664			
Recinto:41-013-002-06006-00008	Cultivo:62000	PASTOS PERMANENTES DE 5 O MAS AÑOS-SIN VARIEDAD	Secano
Explotacion:ES410790000660			
Recinto:41-013-002-06006-00008	Cultivo:62000	PASTOS PERMANENTES DE 5 O MAS AÑOS-SIN VARIEDAD	Secano
Explotacion:ES410790000664			
Recinto:41-013-002-06006-00011	Cultivo:62000	PASTOS PERMANENTES DE 5 O MAS AÑOS-SIN VARIEDAD	Secano
Explotacion:ES410790000660			
Recinto:41-013-002-06006-00011	Cultivo:62000	PASTOS PERMANENTES DE 5 O MAS AÑOS-SIN VARIEDAD	Secano
Explotacion:ES410790000664			
Recinto:41-013-002-06007-00004	Cultivo:62000	PASTOS PERMANENTES DE 5 O MAS AÑOS-SIN VARIEDAD	Secano
Explotacion:ES410790000660			
Recinto:41-013-002-06007-00004	Cultivo:62000	PASTOS PERMANENTES DE 5 O MAS AÑOS-SIN VARIEDAD	Secano
Explotacion:ES410790000664			
Recinto:41-057-008-00074-00001	Cultivo:62000	PASTOS PERMANENTES DE 5 O MAS AÑOS-SIN VARIEDAD	Secano
Explotacion:ES410790000660			
Recinto:41-057-008-00074-00001	Cultivo:62000	PASTOS PERMANENTES DE 5 O MAS AÑOS-SIN VARIEDAD	Secano
Explotacion:ES410790000664			
Recinto:41-057-009-00002-00004	Cultivo:62000	PASTOS PERMANENTES DE 5 O MAS AÑOS-SIN VARIEDAD	Secano
Explotacion:ES410790000660			
Recinto:41-057-009-00002-00004	Cultivo:62000	PASTOS PERMANENTES DE 5 O MAS AÑOS-SIN VARIEDAD	Secano
Explotacion:ES410790000664			
Recinto:41-057-009-00004-00001	Cultivo:62000	PASTOS PERMANENTES DE 5 O MAS AÑOS-SIN VARIEDAD	Secano
Explotacion:ES410790000660			

(1) Con incidencias que retienen pago o deniegan el expediente.
 (2) Se calcula sobre superficie declarada admisible.
 (3) Aplicación del artículo 16 bis del RD 147/2023.
 (4) Expediente con algunos recintos de pastos permanentes ubicados en espacios protegidos donde la carga ganadera mínima será 0,1 UGM/ha.

Puede verificar la integridad de una copia de este documento mediante la lectura del código QR adjunto o mediante el acceso a la dirección https://ws050.juntadeandalucia.es/verificarFirma indicando el código de VERIFICACIÓN			
FIRMADO POR	JUAN JOSE SOLER GARCIA	20/02/2025	
	ROCIO GUIJARRO MILLAN		
VERIFICACIÓN	Pk2jmQ3ESFH4J84V5UNKP32UXX5TB9	PÁG. 1251/1379	



INCIDENCIAS

INCIDENCIA DESCRIPCIÓN

Recinto:41-057-009-00004-00001	Cultivo:62000	PASTOS PERMANENTES DE 5 O MAS AÑOS-SIN VARIEDAD	Secano
Explotacion:ES410790000664			
Recinto:41-057-009-00004-00003	Cultivo:62000	PASTOS PERMANENTES DE 5 O MAS AÑOS-SIN VARIEDAD	Secano
Explotacion:ES410790000660			
Recinto:41-057-009-00004-00003	Cultivo:62000	PASTOS PERMANENTES DE 5 O MAS AÑOS-SIN VARIEDAD	Secano
Explotacion:ES410790000664			
Recinto:41-057-009-00004-00004	Cultivo:62000	PASTOS PERMANENTES DE 5 O MAS AÑOS-SIN VARIEDAD	Secano
Explotacion:ES410790000660			
Recinto:41-057-009-00004-00004	Cultivo:62000	PASTOS PERMANENTES DE 5 O MAS AÑOS-SIN VARIEDAD	Secano
Explotacion:ES410790000664			
Recinto:41-057-009-00004-00005	Cultivo:62000	PASTOS PERMANENTES DE 5 O MAS AÑOS-SIN VARIEDAD	Secano
Explotacion:ES410790000660			
Recinto:41-057-009-00004-00005	Cultivo:62000	PASTOS PERMANENTES DE 5 O MAS AÑOS-SIN VARIEDAD	Secano
Explotacion:ES410790000664			
Recinto:41-057-009-00005-00001	Cultivo:62000	PASTOS PERMANENTES DE 5 O MAS AÑOS-SIN VARIEDAD	Secano
Explotacion:ES410790000660			
Recinto:41-057-009-00005-00001	Cultivo:62000	PASTOS PERMANENTES DE 5 O MAS AÑOS-SIN VARIEDAD	Secano
Explotacion:ES410790000664			
Recinto:41-057-009-00005-00002	Cultivo:62000	PASTOS PERMANENTES DE 5 O MAS AÑOS-SIN VARIEDAD	Secano
Explotacion:ES410790000660			
Recinto:41-057-009-00005-00002	Cultivo:62000	PASTOS PERMANENTES DE 5 O MAS AÑOS-SIN VARIEDAD	Secano
Explotacion:ES410790000664			
Recinto:41-057-009-00005-00003	Cultivo:62000	PASTOS PERMANENTES DE 5 O MAS AÑOS-SIN VARIEDAD	Secano
Explotacion:ES410790000660			
Recinto:41-057-009-00005-00003	Cultivo:62000	PASTOS PERMANENTES DE 5 O MAS AÑOS-SIN VARIEDAD	Secano
Explotacion:ES410790000664			
Recinto:41-057-009-00005-00004	Cultivo:62000	PASTOS PERMANENTES DE 5 O MAS AÑOS-SIN VARIEDAD	Secano
Explotacion:ES410790000660			
Recinto:41-057-009-00005-00004	Cultivo:62000	PASTOS PERMANENTES DE 5 O MAS AÑOS-SIN VARIEDAD	Secano
Explotacion:ES410790000664			
Recinto:41-057-009-00005-00004	Cultivo:62000	PASTOS PERMANENTES DE 5 O MAS AÑOS-SIN VARIEDAD	Secano
Explotacion:ES410790000660			
Recinto:41-057-009-09000-00006	Cultivo:62000	PASTOS PERMANENTES DE 5 O MAS AÑOS-SIN VARIEDAD	Secano
Explotacion:ES410790000660			
Recinto:41-057-009-09000-00006	Cultivo:62000	PASTOS PERMANENTES DE 5 O MAS AÑOS-SIN VARIEDAD	Secano
Explotacion:ES410790000664			
Recinto:41-057-009-09000-00007	Cultivo:62000	PASTOS PERMANENTES DE 5 O MAS AÑOS-SIN VARIEDAD	Secano
Explotacion:ES410790000660			
Recinto:41-057-009-09000-00007	Cultivo:62000	PASTOS PERMANENTES DE 5 O MAS AÑOS-SIN VARIEDAD	Secano
Explotacion:ES410790000664			
Recinto:41-057-010-00003-00001	Cultivo:62000	PASTOS PERMANENTES DE 5 O MAS AÑOS-SIN VARIEDAD	Secano
Explotacion:ES410790000660			
Recinto:41-057-010-00003-00001	Cultivo:62000	PASTOS PERMANENTES DE 5 O MAS AÑOS-SIN VARIEDAD	Secano
Explotacion:ES410790000664			
Recinto:41-057-010-00006-00001	Cultivo:62000	PASTOS PERMANENTES DE 5 O MAS AÑOS-SIN VARIEDAD	Secano
Explotacion:ES410790000660			
Recinto:41-057-010-00006-00001	Cultivo:62000	PASTOS PERMANENTES DE 5 O MAS AÑOS-SIN VARIEDAD	Secano
Explotacion:ES410790000664			
Recinto:41-057-010-00007-00001	Cultivo:62000	PASTOS PERMANENTES DE 5 O MAS AÑOS-SIN VARIEDAD	Secano
Explotacion:ES410790000660			
Recinto:41-057-010-00007-00001	Cultivo:62000	PASTOS PERMANENTES DE 5 O MAS AÑOS-SIN VARIEDAD	Secano
Explotacion:ES410790000664			
Recinto:41-057-011-00001-00006	Cultivo:62000	PASTOS PERMANENTES DE 5 O MAS AÑOS-SIN VARIEDAD	Secano
Explotacion:ES410790000660			
Recinto:41-057-011-00001-00006	Cultivo:62000	PASTOS PERMANENTES DE 5 O MAS AÑOS-SIN VARIEDAD	Secano
Explotacion:ES410790000664			
Recinto:41-057-011-00001-00014	Cultivo:62000	PASTOS PERMANENTES DE 5 O MAS AÑOS-SIN VARIEDAD	Secano
Explotacion:ES410790000660			
Recinto:41-057-011-00001-00014	Cultivo:62000	PASTOS PERMANENTES DE 5 O MAS AÑOS-SIN VARIEDAD	Secano
Explotacion:ES410790000664			
Recinto:41-057-011-00003-00004	Cultivo:62000	PASTOS PERMANENTES DE 5 O MAS AÑOS-SIN VARIEDAD	Secano
Explotacion:ES410790000660			
Recinto:41-057-011-00003-00004	Cultivo:62000	PASTOS PERMANENTES DE 5 O MAS AÑOS-SIN VARIEDAD	Secano
Explotacion:ES410790000664			
Recinto:41-057-011-00003-00008	Cultivo:62000	PASTOS PERMANENTES DE 5 O MAS AÑOS-SIN VARIEDAD	Secano
Explotacion:ES410790000660			
Recinto:41-057-011-00003-00008	Cultivo:62000	PASTOS PERMANENTES DE 5 O MAS AÑOS-SIN VARIEDAD	Secano
Explotacion:ES410790000664			

(1) Con incidencias que retienen pago o deniegan el expediente.
 (2) Se calcula sobre superficie declarada admisible.
 (3) Aplicación del artículo 16 bis del RD 147/2023.
 (4) Expediente con algunos recintos de pastos permanentes ubicados en espacios protegidos donde la carga ganadera mínima será 0,1 UGM/ha.

Puede verificar la integridad de una copia de este documento mediante la lectura del código QR adjunto o mediante el acceso a la dirección https://ws050.juntadeandalucia.es/verificarFirma indicando el código de VERIFICACIÓN			
FIRMADO POR	JUAN JOSE SOLER GARCIA	20/02/2025	
VERIFICACIÓN	ROCIO GUIJARRO MILLAN	PÁG. 1252/1379	

**INCIDENCIAS****INCIDENCIA DESCRIPCIÓN**

Recinto:41-057-011-00003-00010	Cultivo:62000	PASTOS PERMANENTES DE 5 O MAS AÑOS-SIN VARIEDAD	Secano
Explotacion:ES410790000660			
Recinto:41-057-011-00003-00010	Cultivo:62000	PASTOS PERMANENTES DE 5 O MAS AÑOS-SIN VARIEDAD	Secano
Explotacion:ES410790000664			
Recinto:41-057-011-00003-00012	Cultivo:62000	PASTOS PERMANENTES DE 5 O MAS AÑOS-SIN VARIEDAD	Secano
Explotacion:ES410790000660			
Recinto:41-057-011-00003-00012	Cultivo:62000	PASTOS PERMANENTES DE 5 O MAS AÑOS-SIN VARIEDAD	Secano
Explotacion:ES410790000664			
Recinto:41-057-011-00007-00001	Cultivo:62000	PASTOS PERMANENTES DE 5 O MAS AÑOS-SIN VARIEDAD	Secano
Explotacion:ES410790000660			
Recinto:41-057-011-00007-00001	Cultivo:62000	PASTOS PERMANENTES DE 5 O MAS AÑOS-SIN VARIEDAD	Secano
Explotacion:ES410790000664			
Recinto:41-057-011-00008-00001	Cultivo:62000	PASTOS PERMANENTES DE 5 O MAS AÑOS-SIN VARIEDAD	Secano
Explotacion:ES410790000660			
Recinto:41-057-011-00008-00001	Cultivo:62000	PASTOS PERMANENTES DE 5 O MAS AÑOS-SIN VARIEDAD	Secano
Explotacion:ES410790000664			
Recinto:41-057-011-00030-00002	Cultivo:62000	PASTOS PERMANENTES DE 5 O MAS AÑOS-SIN VARIEDAD	Secano
Explotacion:ES410790000660			
Recinto:41-057-011-00031-00002	Cultivo:62000	PASTOS PERMANENTES DE 5 O MAS AÑOS-SIN VARIEDAD	Secano
Explotacion:ES410790000664			
Recinto:41-057-011-00030-00002	Cultivo:62000	PASTOS PERMANENTES DE 5 O MAS AÑOS-SIN VARIEDAD	Secano
Explotacion:ES410790000664			
Recinto:41-057-011-00031-00002	Cultivo:62000	PASTOS PERMANENTES DE 5 O MAS AÑOS-SIN VARIEDAD	Secano
Explotacion:ES410790000664			
Recinto:41-079-039-00006-00002	Cultivo:63000	PASTOS DE MENOS DE 5 AÑOS-SIN VARIEDAD	Regadío Explotacion:ES410790000660
Recinto:41-079-039-00006-00002	Cultivo:63000	PASTOS DE MENOS DE 5 AÑOS-SIN VARIEDAD	Regadío Explotacion:ES410790000664
Recinto:41-079-039-00006-00003	Cultivo:62000	PASTOS PERMANENTES DE 5 O MAS AÑOS-SIN VARIEDAD	Secano
Explotacion:ES410790000660			
Recinto:41-079-039-00006-00003	Cultivo:62000	PASTOS PERMANENTES DE 5 O MAS AÑOS-SIN VARIEDAD	Secano
Explotacion:ES410790000664			
Recinto:41-079-039-00006-00004	Cultivo:62000	PASTOS PERMANENTES DE 5 O MAS AÑOS-SIN VARIEDAD	Secano
Explotacion:ES410790000660			
Recinto:41-079-039-00006-00004	Cultivo:62000	PASTOS PERMANENTES DE 5 O MAS AÑOS-SIN VARIEDAD	Secano
Explotacion:ES410790000664			
Recinto:41-079-039-09002-00002	Cultivo:62000	PASTOS PERMANENTES DE 5 O MAS AÑOS-SIN VARIEDAD	Secano
Explotacion:ES410790000660			
Recinto:41-079-039-09002-00002	Cultivo:62000	PASTOS PERMANENTES DE 5 O MAS AÑOS-SIN VARIEDAD	Secano
Explotacion:ES410790000664			
Recinto:41-079-039-09007-00008	Cultivo:62000	PASTOS PERMANENTES DE 5 O MAS AÑOS-SIN VARIEDAD	Secano
Explotacion:ES410790000660			
Recinto:41-079-039-09007-00008	Cultivo:62000	PASTOS PERMANENTES DE 5 O MAS AÑOS-SIN VARIEDAD	Secano
Explotacion:ES410790000664			
Recinto:41-079-039-09007-00009	Cultivo:63000	PASTOS DE MENOS DE 5 AÑOS-SIN VARIEDAD	Regadío Explotacion:ES410790000660
Recinto:41-079-039-09007-00009	Cultivo:63000	PASTOS DE MENOS DE 5 AÑOS-SIN VARIEDAD	Regadío Explotacion:ES410790000664
Recinto:41-079-046-00007-00020	Cultivo:62000	PASTOS PERMANENTES DE 5 O MAS AÑOS-SIN VARIEDAD	Regadío
Explotacion:ES410790000660			
Recinto:41-079-046-00007-00020	Cultivo:62000	PASTOS PERMANENTES DE 5 O MAS AÑOS-SIN VARIEDAD	Regadío
Explotacion:ES410790000664			
Recinto:41-079-046-09004-00009	Cultivo:63000	PASTOS DE MENOS DE 5 AÑOS-SIN VARIEDAD	Regadío Explotacion:ES410790000660
Recinto:41-079-046-09004-00009	Cultivo:63000	PASTOS DE MENOS DE 5 AÑOS-SIN VARIEDAD	Regadío Explotacion:ES410790000664
Recinto:41-079-046-09004-00010	Cultivo:63000	PASTOS DE MENOS DE 5 AÑOS-SIN VARIEDAD	Regadío Explotacion:ES410790000660
Recinto:41-079-046-09004-00010	Cultivo:63000	PASTOS DE MENOS DE 5 AÑOS-SIN VARIEDAD	Regadío Explotacion:ES410790000664
Recinto:41-079-046-09004-00011	Cultivo:63000	PASTOS DE MENOS DE 5 AÑOS-SIN VARIEDAD	Regadío Explotacion:ES410790000660
Recinto:41-079-046-09004-00011	Cultivo:63000	PASTOS DE MENOS DE 5 AÑOS-SIN VARIEDAD	Regadío Explotacion:ES410790000664
Recinto:41-079-046-09004-00015	Cultivo:63000	PASTOS DE MENOS DE 5 AÑOS-SIN VARIEDAD	Regadío Explotacion:ES410790000660

(1) Con incidencias que retienen pago o deniegan el expediente.

(2) Se calcula sobre superficie declarada admisible.

(3) Aplicación del artículo 16 bis del RD 147/2023.

(4) Expediente con algunos recintos de pastos permanentes ubicados en espacios protegidos donde la carga ganadera mínima será 0,1 UGM/ha.

Puede verificar la integridad de una copia de este documento mediante la lectura del código QR adjunto o mediante el acceso a la dirección <https://ws050.juntadeandalucia.es/verificarFirma> indicando el código de VERIFICACIÓN

FIRMADO POR	JUAN JOSE SOLER GARCIA	20/02/2025	
	ROCIO GUIJARRO MILLAN		
VERIFICACIÓN	Pk2jmQ3ESFH4J84V5UNKP32UXX5TB9	PÁG. 1253/1379	



INCIDENCIAS

INCIDENCIA DESCRIPCIÓN

Recinto:41-079-046-09004-00015	Cultivo:63000	PASTOS DE MENOS DE 5 AÑOS-SIN VARIEDAD	Regadío	Explotacion: ES410790000664
Recinto:41-079-046-09004-00017	Cultivo:63000	PASTOS DE MENOS DE 5 AÑOS-SIN VARIEDAD	Regadío	Explotacion: ES410790000660
Recinto:41-079-046-09004-00017	Cultivo:63000	PASTOS DE MENOS DE 5 AÑOS-SIN VARIEDAD	Regadío	Explotacion: ES410790000664
Recinto:41-079-046-09004-00018	Cultivo:63000	PASTOS DE MENOS DE 5 AÑOS-SIN VARIEDAD	Regadío	Explotacion: ES410790000660
Recinto:41-079-046-09004-00018	Cultivo:63000	PASTOS DE MENOS DE 5 AÑOS-SIN VARIEDAD	Regadío	Explotacion: ES410790000664
Recinto:41-079-046-09004-00019	Cultivo:63000	PASTOS DE MENOS DE 5 AÑOS-SIN VARIEDAD	Regadío	Explotacion: ES410790000660
Recinto:41-079-046-09004-00019	Cultivo:63000	PASTOS DE MENOS DE 5 AÑOS-SIN VARIEDAD	Regadío	Explotacion: ES410790000664
Recinto:41-079-046-09004-00020	Cultivo:62000	PASTOS PERMANENTES DE 5 O MAS AÑOS-SIN VARIEDAD	Regadío	Explotacion: ES410790000660
Recinto:41-079-046-09004-00020	Cultivo:62000	PASTOS PERMANENTES DE 5 O MAS AÑOS-SIN VARIEDAD	Regadío	Explotacion: ES410790000664
Recinto:41-079-046-09004-00021	Cultivo:62000	PASTOS PERMANENTES DE 5 O MAS AÑOS-SIN VARIEDAD	Regadío	Explotacion: ES410790000660
Recinto:41-079-046-09004-00021	Cultivo:62000	PASTOS PERMANENTES DE 5 O MAS AÑOS-SIN VARIEDAD	Regadío	Explotacion: ES410790000664
Recinto:41-079-046-09004-00026	Cultivo:62000	PASTOS PERMANENTES DE 5 O MAS AÑOS-SIN VARIEDAD	Regadío	Explotacion: ES410790000660
Recinto:41-079-046-09004-00026	Cultivo:62000	PASTOS PERMANENTES DE 5 O MAS AÑOS-SIN VARIEDAD	Regadío	Explotacion: ES410790000664
Recinto:41-079-046-09004-00027	Cultivo:63000	PASTOS DE MENOS DE 5 AÑOS-SIN VARIEDAD	Regadío	Explotacion: ES410790000660
Recinto:41-079-046-09004-00027	Cultivo:63000	PASTOS DE MENOS DE 5 AÑOS-SIN VARIEDAD	Regadío	Explotacion: ES410790000664
Recinto:41-079-046-09004-00028	Cultivo:63000	PASTOS DE MENOS DE 5 AÑOS-SIN VARIEDAD	Regadío	Explotacion: ES410790000660
Recinto:41-079-046-09004-00028	Cultivo:63000	PASTOS DE MENOS DE 5 AÑOS-SIN VARIEDAD	Regadío	Explotacion: ES410790000664
Recinto:41-079-046-09004-00029	Cultivo:63000	PASTOS DE MENOS DE 5 AÑOS-SIN VARIEDAD	Regadío	Explotacion: ES410790000660
Recinto:41-079-046-09004-00029	Cultivo:63000	PASTOS DE MENOS DE 5 AÑOS-SIN VARIEDAD	Regadío	Explotacion: ES410790000664
Recinto:41-079-046-09006-00017	Cultivo:63000	PASTOS DE MENOS DE 5 AÑOS-SIN VARIEDAD	Regadío	Explotacion: ES410790000660
Recinto:41-079-046-09006-00017	Cultivo:63000	PASTOS DE MENOS DE 5 AÑOS-SIN VARIEDAD	Regadío	Explotacion: ES410790000664
Recinto:41-079-047-09005-00001	Cultivo:62000	PASTOS PERMANENTES DE 5 O MAS AÑOS-SIN VARIEDAD	Secano	Explotacion: ES410790000660
Recinto:41-079-047-09005-00001	Cultivo:62000	PASTOS PERMANENTES DE 5 O MAS AÑOS-SIN VARIEDAD	Secano	Explotacion: ES410790000664
Recinto:41-079-047-09005-00007	Cultivo:62000	PASTOS PERMANENTES DE 5 O MAS AÑOS-SIN VARIEDAD	Secano	Explotacion: ES410790000660
Recinto:41-079-047-09005-00007	Cultivo:62000	PASTOS PERMANENTES DE 5 O MAS AÑOS-SIN VARIEDAD	Secano	Explotacion: ES410790000664
Recinto:41-079-047-09005-00008	Cultivo:62000	PASTOS PERMANENTES DE 5 O MAS AÑOS-SIN VARIEDAD	Secano	Explotacion: ES410790000660
Recinto:41-079-047-09005-00008	Cultivo:62000	PASTOS PERMANENTES DE 5 O MAS AÑOS-SIN VARIEDAD	Secano	Explotacion: ES410790000664
Recinto:41-079-047-09005-00009	Cultivo:62000	PASTOS PERMANENTES DE 5 O MAS AÑOS-SIN VARIEDAD	Secano	Explotacion: ES410790000660
Recinto:41-079-047-09005-00009	Cultivo:62000	PASTOS PERMANENTES DE 5 O MAS AÑOS-SIN VARIEDAD	Secano	Explotacion: ES410790000664
Recinto:41-079-047-09005-00012	Cultivo:62000	PASTOS PERMANENTES DE 5 O MAS AÑOS-SIN VARIEDAD	Secano	Explotacion: ES410790000660
Recinto:41-079-047-09005-00012	Cultivo:62000	PASTOS PERMANENTES DE 5 O MAS AÑOS-SIN VARIEDAD	Secano	Explotacion: ES410790000664
Recinto:41-079-047-09005-00013	Cultivo:62000	PASTOS PERMANENTES DE 5 O MAS AÑOS-SIN VARIEDAD	Secano	Explotacion: ES410790000660
Recinto:41-079-047-09005-00013	Cultivo:62000	PASTOS PERMANENTES DE 5 O MAS AÑOS-SIN VARIEDAD	Secano	Explotacion: ES410790000664

(1) Con incidencias que retienen pago o deniegan el expediente.
 (2) Se calcula sobre superficie declarada admisible.
 (3) Aplicación del artículo 16 bis del RD 147/2023.
 (4) Expediente con algunos recintos de pastos permanentes ubicados en espacios protegidos donde la carga ganadera mínima será 0,1 UGM/ha.

Puede verificar la integridad de una copia de este documento mediante la lectura del código QR adjunto o mediante el acceso a la dirección https://ws050.juntadeandalucia.es/verificarFirma indicando el código de VERIFICACIÓN			
FIRMADO POR	JUAN JOSE SOLER GARCIA	20/02/2025	
VERIFICACIÓN	ROCIO GUIJARRO MILLAN	PÁG. 1254/1379	

**INCIDENCIAS****INCIDENCIA DESCRIPCIÓN**

	Recinto:41-079-047-09005-00015 Cultivo:62000 PASTOS PERMANENTES DE 5 O MAS AÑOS-SIN VARIEDAD Secano Explotacion:ES410790000660
	Recinto:41-079-047-09005-00015 Cultivo:62000 PASTOS PERMANENTES DE 5 O MAS AÑOS-SIN VARIEDAD Secano Explotacion:ES410790000664
	Recinto:41-079-047-09005-00017 Cultivo:62000 PASTOS PERMANENTES DE 5 O MAS AÑOS-SIN VARIEDAD Secano Explotacion:ES410790000660
	Recinto:41-079-047-09005-00017 Cultivo:62000 PASTOS PERMANENTES DE 5 O MAS AÑOS-SIN VARIEDAD Secano Explotacion:ES410790000664
86124	Recinto de forrajera para Cálculo de Carga Ganadera que No pertenece a Explotación. Recinto:41-057-009-00004-00009 Cultivo:247000 CULTIVOS MIXTOS DE ESPECIES PRATENSES-SIN VARIEDAD Secano Recinto:41-057-011-00003-00011 Cultivo:247000 CULTIVOS MIXTOS DE ESPECIES PRATENSES-SIN VARIEDAD Secano

Datos considerados para el Cálculo de la Carga Ganadera del expediente

Superficie determinada para Cálculo Carga Ganadera: 290,78 ha
Carga Ganadera del Expediente: 0,39 ugm/ha (4)

Explotación	Especie	Ugm Calculada para CG
ES410130000618	BOVINA	1,45
ES410790000660	BOVINA	92,32
ES410790000663	CABALLAR	0,80
ES410790000664	BOVINA	20,18

Recintos Determinados para el Cálculo de Garga Ganadera

REF.	REFERENCIA SIGPAC	CULTIVO	DESCRIPCIÓN CULTIVO	S/R	SUP. PROPUESTA (ha)
-1815418	41-057-009-00004-00004	62000	PASTOS PERMANENTES DE 5 O MAS AÑOS-SIN VARIEDAD	S	0,72
-1815393	41-057-008-00074-00001	62000	PASTOS PERMANENTES DE 5 O MAS AÑOS-SIN VARIEDAD	S	0,01
-1815328	41-057-009-00004-00003	62000	PASTOS PERMANENTES DE 5 O MAS AÑOS-SIN VARIEDAD	S	0,12
-1815285	41-057-009-00002-00004	62000	PASTOS PERMANENTES DE 5 O MAS AÑOS-SIN VARIEDAD	S	0,09
-1815002	41-057-009-00005-00002	62000	PASTOS PERMANENTES DE 5 O MAS AÑOS-SIN VARIEDAD	S	0,32
-1815001	41-057-009-00005-00004	62000	PASTOS PERMANENTES DE 5 O MAS AÑOS-SIN VARIEDAD	S	1,18
-1814982	41-057-009-00004-00005	62000	PASTOS PERMANENTES DE 5 O MAS AÑOS-SIN VARIEDAD	S	1,52
-1814973	41-057-011-00001-00014	62000	PASTOS PERMANENTES DE 5 O MAS AÑOS-SIN VARIEDAD	S	0,25
-1814970	41-057-011-00003-00010	62000	PASTOS PERMANENTES DE 5 O MAS AÑOS-SIN VARIEDAD	S	2,55
-1814960	41-057-009-00005-00003	62000	PASTOS PERMANENTES DE 5 O MAS AÑOS-SIN VARIEDAD	S	0,71
-1814959	41-057-011-00003-00012	62000	PASTOS PERMANENTES DE 5 O MAS AÑOS-SIN VARIEDAD	S	1,15
-1814958	41-057-011-00003-00008	62000	PASTOS PERMANENTES DE 5 O MAS AÑOS-SIN VARIEDAD	S	1,63
-1814920	41-013-002-06005-00004	62000	PASTOS PERMANENTES DE 5 O MAS AÑOS-SIN VARIEDAD	S	8,03
-1814919	41-013-002-06005-00004	62000	PASTOS PERMANENTES DE 5 O MAS AÑOS-SIN VARIEDAD	S	1,74
-1814918	41-013-002-06005-00004	62000	PASTOS PERMANENTES DE 5 O MAS AÑOS-SIN VARIEDAD	S	1,79
-1814917	41-013-002-06006-00011	62000	PASTOS PERMANENTES DE 5 O MAS AÑOS-SIN VARIEDAD	S	8,04
-1814912	41-013-002-06005-00004	62000	PASTOS PERMANENTES DE 5 O MAS AÑOS-SIN VARIEDAD	S	13,38
-1814597	41-013-002-06006-00011	62000	PASTOS PERMANENTES DE 5 O MAS AÑOS-SIN VARIEDAD	S	56,43
-1814122	41-013-001-06004-00001	62000	PASTOS PERMANENTES DE 5 O MAS AÑOS-SIN VARIEDAD	S	3,25
-1814076	41-013-002-06007-00004	62000	PASTOS PERMANENTES DE 5 O MAS AÑOS-SIN VARIEDAD	S	0,00

(1) Con incidencias que retienen pago o deniegan el expediente.

(2) Se calcula sobre superficie declarada admisible.

(3) Aplicación del artículo 16 bis del RD 147/2023.

(4) Expediente con algunos recintos de pastos permanentes ubicados en espacios protegidos donde la carga ganadera mínima será 0,1 UGM/ha.

Puede verificar la integridad de una copia de este documento mediante la lectura del código QR adjunto o mediante el acceso a la dirección <https://ws050.juntadeandalucia.es/verificarFirma> indicando el código de VERIFICACIÓN

FIRMADO POR

JUAN JOSE SOLER GARCIA

20/02/2025

ROCIO GUIJARRO MILLAN

VERIFICACIÓN

Pk2jmQ3ESFH4J84V5UNKP32UXX5TB9

PÁG. 1255/1379



**Recintos Determinados para el Cálculo de Garga Ganadera**

REF.	REFERENCIA SIGPAC	CULTIVO	DESCRIPCIÓN CULTIVO	S/R	SUP. PROPUESTA (ha)
-1813750	41-013-001-06004-00015	62000	PASTOS PERMANENTES DE 5 O MAS AÑOS-SIN VARIEDAD	S	74,44
-1334321	41-079-047-09005-00017	62000	PASTOS PERMANENTES DE 5 O MAS AÑOS-SIN VARIEDAD	S	1,34
-1334320	41-079-047-09005-00015	62000	PASTOS PERMANENTES DE 5 O MAS AÑOS-SIN VARIEDAD	S	0,92
-1334319	41-079-047-09005-00013	62000	PASTOS PERMANENTES DE 5 O MAS AÑOS-SIN VARIEDAD	S	0,34
-1334318	41-079-047-09005-00012	62000	PASTOS PERMANENTES DE 5 O MAS AÑOS-SIN VARIEDAD	S	1,95
-1334317	41-079-047-09005-00009	62000	PASTOS PERMANENTES DE 5 O MAS AÑOS-SIN VARIEDAD	S	4,21
-1334316	41-079-047-09005-00008	62000	PASTOS PERMANENTES DE 5 O MAS AÑOS-SIN VARIEDAD	S	1,65
-1334314	41-079-047-09005-00007	62000	PASTOS PERMANENTES DE 5 O MAS AÑOS-SIN VARIEDAD	S	15,66
-1334313	41-079-047-09005-00001	62000	PASTOS PERMANENTES DE 5 O MAS AÑOS-SIN VARIEDAD	S	5,72
-1334312	41-079-046-09006-00017	63000	PASTOS DE MENOS DE 5 AÑOS-SIN VARIEDAD	R	1,59
-1334311	41-079-046-09004-00029	63000	PASTOS DE MENOS DE 5 AÑOS-SIN VARIEDAD	R	0,66
-1334310	41-079-046-09004-00028	63000	PASTOS DE MENOS DE 5 AÑOS-SIN VARIEDAD	R	3,03
-1334309	41-079-046-09004-00027	63000	PASTOS DE MENOS DE 5 AÑOS-SIN VARIEDAD	R	1,38
-1334308	41-079-046-09004-00026	62000	PASTOS PERMANENTES DE 5 O MAS AÑOS-SIN VARIEDAD	R	1,08
-1334307	41-079-046-09004-00021	62000	PASTOS PERMANENTES DE 5 O MAS AÑOS-SIN VARIEDAD	R	22,40
-1334306	41-079-046-09004-00020	62000	PASTOS PERMANENTES DE 5 O MAS AÑOS-SIN VARIEDAD	R	8,84
-1334305	41-079-046-09004-00019	63000	PASTOS DE MENOS DE 5 AÑOS-SIN VARIEDAD	R	2,55
-1334304	41-079-046-09004-00018	63000	PASTOS DE MENOS DE 5 AÑOS-SIN VARIEDAD	R	3,27
-1334303	41-079-046-09004-00017	63000	PASTOS DE MENOS DE 5 AÑOS-SIN VARIEDAD	R	2,42
-1334302	41-079-046-09004-00015	63000	PASTOS DE MENOS DE 5 AÑOS-SIN VARIEDAD	R	3,01
-1334301	41-079-046-09004-00011	63000	PASTOS DE MENOS DE 5 AÑOS-SIN VARIEDAD	R	3,97
-1334300	41-079-046-09004-00010	63000	PASTOS DE MENOS DE 5 AÑOS-SIN VARIEDAD	R	2,36
-1334299	41-079-046-09004-00009	63000	PASTOS DE MENOS DE 5 AÑOS-SIN VARIEDAD	R	7,40
-1334298	41-079-046-00007-00020	62000	PASTOS PERMANENTES DE 5 O MAS AÑOS-SIN VARIEDAD	R	0,01
-1334296	41-079-039-09007-00009	63000	PASTOS DE MENOS DE 5 AÑOS-SIN VARIEDAD	R	0,01
-1334294	41-079-039-09007-00008	62000	PASTOS PERMANENTES DE 5 O MAS AÑOS-SIN VARIEDAD	S	9,01
-1334293	41-079-039-09002-00002	62000	PASTOS PERMANENTES DE 5 O MAS AÑOS-SIN VARIEDAD	S	0,37
-1334292	41-079-039-00006-00004	62000	PASTOS PERMANENTES DE 5 O MAS AÑOS-SIN VARIEDAD	S	0,04
-1334291	41-079-039-00006-00003	62000	PASTOS PERMANENTES DE 5 O MAS AÑOS-SIN VARIEDAD	S	0,27
5107977	41-079-039-00006-00002	63000	PASTOS DE MENOS DE 5 AÑOS-SIN VARIEDAD	R	7,97

Incidencias de carga ganadera**INCIDENCIA DESCRIPCIÓN**

- 86122 Recinto superficie forrajera que realiza la actividad de producción de pastoreo y no declara el o los códigos del Registro de Explotaciones Ganaderas de Andalucía, REGA.
 Recinto:41-057-011-00003-00011 Cultivo:247000 CULTIVOS MIXTOS DE ESPECIES PRATENSES-SIN VARIEDAD Secano
 Recinto:41-057-009-00004-00009 Cultivo:247000 CULTIVOS MIXTOS DE ESPECIES PRATENSES-SIN VARIEDAD Secano
- 86123 Recinto superficie forrajera que en REGA no tiene clasificación zootécnica permitida.
 Recinto:41-057-009-00004-00004 Cultivo:62000 PASTOS PERMANENTES DE 5 O MAS AÑOS-SIN VARIEDAD Secano
 Explotacion:ES410790000660
 Recinto:41-057-009-00004-00004 Cultivo:62000 PASTOS PERMANENTES DE 5 O MAS AÑOS-SIN VARIEDAD Secano
 Explotacion:ES410790000664
 Recinto:41-057-008-00074-00001 Cultivo:62000 PASTOS PERMANENTES DE 5 O MAS AÑOS-SIN VARIEDAD Secano
 Explotacion:ES410790000660
 Recinto:41-057-008-00074-00001 Cultivo:62000 PASTOS PERMANENTES DE 5 O MAS AÑOS-SIN VARIEDAD Secano
 Explotacion:ES410790000664
 Recinto:41-057-009-09000-00006 Cultivo:62000 PASTOS PERMANENTES DE 5 O MAS AÑOS-SIN VARIEDAD Secano
 Explotacion:ES410790000664

(1) Con incidencias que retienen pago o deniegan el expediente.

(2) Se calcula sobre superficie declarada admisible.

(3) Aplicación del artículo 16 bis del RD 147/2023.

(4) Expediente con algunos recintos de pastos permanentes ubicados en espacios protegidos donde la carga ganadera mínima será 0,1 UGM/ha.

Puede verificar la integridad de una copia de este documento mediante la lectura del código QR adjunto o mediante el acceso a la dirección <https://ws050.juntadeandalucia.es/verificarFirma> indicando el código de VERIFICACIÓN

FIRMADO POR	JUAN JOSE SOLER GARCIA	20/02/2025	
	ROCIO GUIJARRO MILLAN		
VERIFICACIÓN	Pk2jmQ3ESFH4J84V5UNKP32UX5TB9	PÁG. 1256/1379	



Recinto:41-057-009-09000-00006	Cultivo:62000	PASTOS PERMANENTES DE 5 O MAS AÑOS-SIN VARIEDAD	Secano
Explotacion:ES410790000660			
Recinto:41-057-009-00004-00003	Cultivo:62000	PASTOS PERMANENTES DE 5 O MAS AÑOS-SIN VARIEDAD	Secano
Explotacion:ES410790000664			
Recinto:41-057-009-00004-00003	Cultivo:62000	PASTOS PERMANENTES DE 5 O MAS AÑOS-SIN VARIEDAD	Secano
Explotacion:ES410790000660			
Recinto:41-057-009-00002-00004	Cultivo:62000	PASTOS PERMANENTES DE 5 O MAS AÑOS-SIN VARIEDAD	Secano
Explotacion:ES410790000660			
Recinto:41-057-009-00002-00004	Cultivo:62000	PASTOS PERMANENTES DE 5 O MAS AÑOS-SIN VARIEDAD	Secano
Explotacion:ES410790000664			
Recinto:41-057-009-09000-00007	Cultivo:62000	PASTOS PERMANENTES DE 5 O MAS AÑOS-SIN VARIEDAD	Secano
Explotacion:ES410790000664			
Recinto:41-057-009-09000-00007	Cultivo:62000	PASTOS PERMANENTES DE 5 O MAS AÑOS-SIN VARIEDAD	Secano
Explotacion:ES410790000660			
Recinto:41-057-010-00003-00001	Cultivo:62000	PASTOS PERMANENTES DE 5 O MAS AÑOS-SIN VARIEDAD	Secano
Explotacion:ES410790000660			
Recinto:41-057-010-00003-00001	Cultivo:62000	PASTOS PERMANENTES DE 5 O MAS AÑOS-SIN VARIEDAD	Secano
Explotacion:ES410790000664			
Recinto:41-057-009-00005-00002	Cultivo:62000	PASTOS PERMANENTES DE 5 O MAS AÑOS-SIN VARIEDAD	Secano
Explotacion:ES410790000660			
Recinto:41-057-009-00005-00002	Cultivo:62000	PASTOS PERMANENTES DE 5 O MAS AÑOS-SIN VARIEDAD	Secano
Explotacion:ES410790000664			
Recinto:41-057-009-00005-00004	Cultivo:62000	PASTOS PERMANENTES DE 5 O MAS AÑOS-SIN VARIEDAD	Secano
Explotacion:ES410790000660			
Recinto:41-057-009-00005-00004	Cultivo:62000	PASTOS PERMANENTES DE 5 O MAS AÑOS-SIN VARIEDAD	Secano
Explotacion:ES410790000664			
Recinto:41-057-009-00004-00005	Cultivo:62000	PASTOS PERMANENTES DE 5 O MAS AÑOS-SIN VARIEDAD	Secano
Explotacion:ES410790000664			
Recinto:41-057-009-00004-00005	Cultivo:62000	PASTOS PERMANENTES DE 5 O MAS AÑOS-SIN VARIEDAD	Secano
Explotacion:ES410790000660			
Recinto:41-057-011-00001-00014	Cultivo:62000	PASTOS PERMANENTES DE 5 O MAS AÑOS-SIN VARIEDAD	Secano
Explotacion:ES410790000660			
Recinto:41-057-011-00001-00014	Cultivo:62000	PASTOS PERMANENTES DE 5 O MAS AÑOS-SIN VARIEDAD	Secano
Explotacion:ES410790000664			
Recinto:41-057-011-00001-00006	Cultivo:62000	PASTOS PERMANENTES DE 5 O MAS AÑOS-SIN VARIEDAD	Secano
Explotacion:ES410790000660			
Recinto:41-057-011-00001-00006	Cultivo:62000	PASTOS PERMANENTES DE 5 O MAS AÑOS-SIN VARIEDAD	Secano
Explotacion:ES410790000664			
Recinto:41-057-011-00003-00010	Cultivo:62000	PASTOS PERMANENTES DE 5 O MAS AÑOS-SIN VARIEDAD	Secano
Explotacion:ES410790000664			
Recinto:41-057-011-00003-00010	Cultivo:62000	PASTOS PERMANENTES DE 5 O MAS AÑOS-SIN VARIEDAD	Secano
Explotacion:ES410790000660			
Recinto:41-057-011-00007-00001	Cultivo:62000	PASTOS PERMANENTES DE 5 O MAS AÑOS-SIN VARIEDAD	Secano
Explotacion:ES410790000660			
Recinto:41-057-011-00007-00001	Cultivo:62000	PASTOS PERMANENTES DE 5 O MAS AÑOS-SIN VARIEDAD	Secano
Explotacion:ES410790000664			
Recinto:41-057-011-00031-00002	Cultivo:62000	PASTOS PERMANENTES DE 5 O MAS AÑOS-SIN VARIEDAD	Secano
Explotacion:ES410790000664			
Recinto:41-057-011-00031-00002	Cultivo:62000	PASTOS PERMANENTES DE 5 O MAS AÑOS-SIN VARIEDAD	Secano
Explotacion:ES410790000660			
Recinto:41-057-011-00008-00001	Cultivo:62000	PASTOS PERMANENTES DE 5 O MAS AÑOS-SIN VARIEDAD	Secano
Explotacion:ES410790000660			
Recinto:41-057-011-00008-00001	Cultivo:62000	PASTOS PERMANENTES DE 5 O MAS AÑOS-SIN VARIEDAD	Secano
Explotacion:ES410790000664			
Recinto:41-057-010-00006-00001	Cultivo:62000	PASTOS PERMANENTES DE 5 O MAS AÑOS-SIN VARIEDAD	Secano
Explotacion:ES410790000660			
Recinto:41-057-010-00006-00001	Cultivo:62000	PASTOS PERMANENTES DE 5 O MAS AÑOS-SIN VARIEDAD	Secano
Explotacion:ES410790000664			
Recinto:41-057-010-00007-00001	Cultivo:62000	PASTOS PERMANENTES DE 5 O MAS AÑOS-SIN VARIEDAD	Secano
Explotacion:ES410790000664			
Recinto:41-057-010-00007-00001	Cultivo:62000	PASTOS PERMANENTES DE 5 O MAS AÑOS-SIN VARIEDAD	Secano
Explotacion:ES410790000660			
Recinto:41-057-009-00005-00003	Cultivo:62000	PASTOS PERMANENTES DE 5 O MAS AÑOS-SIN VARIEDAD	Secano
Explotacion:ES410790000660			
Recinto:41-057-009-00005-00003	Cultivo:62000	PASTOS PERMANENTES DE 5 O MAS AÑOS-SIN VARIEDAD	Secano
Explotacion:ES410790000664			
Recinto:41-057-011-00003-00012	Cultivo:62000	PASTOS PERMANENTES DE 5 O MAS AÑOS-SIN VARIEDAD	Secano
Explotacion:ES410790000660			
Recinto:41-057-011-00003-00012	Cultivo:62000	PASTOS PERMANENTES DE 5 O MAS AÑOS-SIN VARIEDAD	Secano
Explotacion:ES410790000664			

(1) Con incidencias que retienen pago o deniegan el expediente.

(2) Se calcula sobre superficie declarada admisible.

(3) Aplicación del artículo 16 bis del RD 147/2023.

(4) Expediente con algunos recintos de pastos permanentes ubicados en espacios protegidos donde la carga ganadera mínima será 0,1 UGM/ha.

Puede verificar la integridad de una copia de este documento mediante la lectura del código QR adjunto o mediante el acceso a la dirección <https://ws050.juntadeandalucia.es/verificarFirma> indicando el código de VERIFICACIÓN

FIRMADO POR	JUAN JOSE SOLER GARCIA	20/02/2025	
	ROCIO GUIJARRO MILLAN		
VERIFICACIÓN	Pk2jmQ3ESFH4J84V5UNKP32UXX5TB9	PÁG. 1257/1379	



Recinto:41-057-011-00003-00008	Cultivo:62000	PASTOS PERMANENTES DE 5 O MAS AÑOS-SIN VARIEDAD	Secano
Explotacion:ES410790000664			
Recinto:41-057-011-00003-00008	Cultivo:62000	PASTOS PERMANENTES DE 5 O MAS AÑOS-SIN VARIEDAD	Secano
Explotacion:ES410790000660			
Recinto:41-057-009-00005-00001	Cultivo:62000	PASTOS PERMANENTES DE 5 O MAS AÑOS-SIN VARIEDAD	Secano
Explotacion:ES410790000664			
Recinto:41-057-009-00005-00001	Cultivo:62000	PASTOS PERMANENTES DE 5 O MAS AÑOS-SIN VARIEDAD	Secano
Explotacion:ES410790000660			
Recinto:41-057-009-00004-00001	Cultivo:62000	PASTOS PERMANENTES DE 5 O MAS AÑOS-SIN VARIEDAD	Secano
Explotacion:ES410790000660			
Recinto:41-057-009-00004-00001	Cultivo:62000	PASTOS PERMANENTES DE 5 O MAS AÑOS-SIN VARIEDAD	Secano
Explotacion:ES410790000664			
Recinto:41-057-011-00030-00002	Cultivo:62000	PASTOS PERMANENTES DE 5 O MAS AÑOS-SIN VARIEDAD	Secano
Explotacion:ES410790000660			
Recinto:41-057-011-00030-00002	Cultivo:62000	PASTOS PERMANENTES DE 5 O MAS AÑOS-SIN VARIEDAD	Secano
Explotacion:ES410790000664			
Recinto:41-057-011-00003-00004	Cultivo:62000	PASTOS PERMANENTES DE 5 O MAS AÑOS-SIN VARIEDAD	Secano
Explotacion:ES410790000664			
Recinto:41-057-011-00003-00004	Cultivo:62000	PASTOS PERMANENTES DE 5 O MAS AÑOS-SIN VARIEDAD	Secano
Explotacion:ES410790000660			
Recinto:41-013-001-00003-00001	Cultivo:62000	PASTOS PERMANENTES DE 5 O MAS AÑOS-SIN VARIEDAD	Secano
Explotacion:ES410790000660			
Recinto:41-013-001-00003-00001	Cultivo:62000	PASTOS PERMANENTES DE 5 O MAS AÑOS-SIN VARIEDAD	Secano
Explotacion:ES410790000664			
Recinto:41-013-002-06005-00003	Cultivo:62000	PASTOS PERMANENTES DE 5 O MAS AÑOS-SIN VARIEDAD	Secano
Explotacion:ES410790000660			
Recinto:41-013-002-06005-00003	Cultivo:62000	PASTOS PERMANENTES DE 5 O MAS AÑOS-SIN VARIEDAD	Secano
Explotacion:ES410790000664			
Recinto:41-013-002-06005-00004	Cultivo:62000	PASTOS PERMANENTES DE 5 O MAS AÑOS-SIN VARIEDAD	Secano
Explotacion:ES410790000664			
Recinto:41-013-002-06005-00004	Cultivo:62000	PASTOS PERMANENTES DE 5 O MAS AÑOS-SIN VARIEDAD	Secano
Explotacion:ES410790000660			
Recinto:41-013-002-06005-00004	Cultivo:62000	PASTOS PERMANENTES DE 5 O MAS AÑOS-SIN VARIEDAD	Secano
Explotacion:ES410790000660			
Recinto:41-013-002-06005-00004	Cultivo:62000	PASTOS PERMANENTES DE 5 O MAS AÑOS-SIN VARIEDAD	Secano
Explotacion:ES410790000664			
Recinto:41-013-002-06005-00004	Cultivo:62000	PASTOS PERMANENTES DE 5 O MAS AÑOS-SIN VARIEDAD	Secano
Explotacion:ES410790000660			
Recinto:41-013-002-06005-00004	Cultivo:62000	PASTOS PERMANENTES DE 5 O MAS AÑOS-SIN VARIEDAD	Secano
Explotacion:ES410790000664			
Recinto:41-013-002-06006-00011	Cultivo:62000	PASTOS PERMANENTES DE 5 O MAS AÑOS-SIN VARIEDAD	Secano
Explotacion:ES410790000660			
Recinto:41-013-002-06006-00011	Cultivo:62000	PASTOS PERMANENTES DE 5 O MAS AÑOS-SIN VARIEDAD	Secano
Explotacion:ES410790000664			
Recinto:41-013-001-06002-00001	Cultivo:62000	PASTOS PERMANENTES DE 5 O MAS AÑOS-SIN VARIEDAD	Secano
Explotacion:ES410790000660			
Recinto:41-013-001-06002-00001	Cultivo:62000	PASTOS PERMANENTES DE 5 O MAS AÑOS-SIN VARIEDAD	Secano
Explotacion:ES410790000664			
Recinto:41-013-001-06001-00004	Cultivo:62000	PASTOS PERMANENTES DE 5 O MAS AÑOS-SIN VARIEDAD	Secano
Explotacion:ES410790000664			
Recinto:41-013-001-06001-00004	Cultivo:62000	PASTOS PERMANENTES DE 5 O MAS AÑOS-SIN VARIEDAD	Secano
Explotacion:ES410790000660			
Recinto:41-013-002-06003-00001	Cultivo:62000	PASTOS PERMANENTES DE 5 O MAS AÑOS-SIN VARIEDAD	Secano
Explotacion:ES410790000664			
Recinto:41-013-002-06003-00001	Cultivo:62000	PASTOS PERMANENTES DE 5 O MAS AÑOS-SIN VARIEDAD	Secano
Explotacion:ES410790000660			
Recinto:41-013-002-06005-00004	Cultivo:62000	PASTOS PERMANENTES DE 5 O MAS AÑOS-SIN VARIEDAD	Secano
Explotacion:ES410790000660			
Recinto:41-013-002-06005-00004	Cultivo:62000	PASTOS PERMANENTES DE 5 O MAS AÑOS-SIN VARIEDAD	Secano
Explotacion:ES410790000664			
Recinto:41-013-002-06006-00008	Cultivo:62000	PASTOS PERMANENTES DE 5 O MAS AÑOS-SIN VARIEDAD	Secano
Explotacion:ES410790000660			
Recinto:41-013-002-06006-00008	Cultivo:62000	PASTOS PERMANENTES DE 5 O MAS AÑOS-SIN VARIEDAD	Secano
Explotacion:ES410790000664			
Recinto:41-013-001-06003-00002	Cultivo:62000	PASTOS PERMANENTES DE 5 O MAS AÑOS-SIN VARIEDAD	Secano
Explotacion:ES410790000660			
Recinto:41-013-001-06003-00002	Cultivo:62000	PASTOS PERMANENTES DE 5 O MAS AÑOS-SIN VARIEDAD	Secano
Explotacion:ES410790000664			
Recinto:41-013-001-06007-00001	Cultivo:62000	PASTOS PERMANENTES DE 5 O MAS AÑOS-SIN VARIEDAD	Secano
Explotacion:ES410790000664			

(1) Con incidencias que retienen pago o deniegan el expediente.

(2) Se calcula sobre superficie declarada admisible.

(3) Aplicación del artículo 16 bis del RD 147/2023.

(4) Expediente con algunos recintos de pastos permanentes ubicados en espacios protegidos donde la carga ganadera mínima será 0,1 UGM/ha.

Puede verificar la integridad de una copia de este documento mediante la lectura del código QR adjunto o mediante el acceso a la dirección <https://ws050.juntadeandalucia.es/verificarFirma> indicando el código de VERIFICACIÓN

FIRMADO POR	JUAN JOSE SOLER GARCIA ROCIO GUIJARRO MILLAN	20/02/2025	
VERIFICACIÓN	Pk2jmQ3ESFH4J84V5UNKP32UXX5TB9	PÁG. 1258/1379	



Recinto:41-013-001-06007-00001	Cultivo:62000	PASTOS PERMANENTES DE 5 O MAS AÑOS-SIN VARIEDAD	Secano
Explotacion:ES410790000660			
Recinto:41-013-001-06007-00001	Cultivo:62000	PASTOS PERMANENTES DE 5 O MAS AÑOS-SIN VARIEDAD	Secano
Explotacion:ES410790000660			
Recinto:41-013-001-06007-00001	Cultivo:62000	PASTOS PERMANENTES DE 5 O MAS AÑOS-SIN VARIEDAD	Secano
Explotacion:ES410790000664			
Recinto:41-013-002-06006-00011	Cultivo:62000	PASTOS PERMANENTES DE 5 O MAS AÑOS-SIN VARIEDAD	Secano
Explotacion:ES410790000664			
Recinto:41-013-002-06006-00011	Cultivo:62000	PASTOS PERMANENTES DE 5 O MAS AÑOS-SIN VARIEDAD	Secano
Explotacion:ES410790000660			
Recinto:41-013-001-06008-00001	Cultivo:62000	PASTOS PERMANENTES DE 5 O MAS AÑOS-SIN VARIEDAD	Secano
Explotacion:ES410790000664			
Recinto:41-013-001-06008-00001	Cultivo:62000	PASTOS PERMANENTES DE 5 O MAS AÑOS-SIN VARIEDAD	Secano
Explotacion:ES410790000660			
Recinto:41-013-001-06004-00001	Cultivo:62000	PASTOS PERMANENTES DE 5 O MAS AÑOS-SIN VARIEDAD	Secano
Explotacion:ES410790000660			
Recinto:41-013-001-06004-00001	Cultivo:62000	PASTOS PERMANENTES DE 5 O MAS AÑOS-SIN VARIEDAD	Secano
Explotacion:ES410790000664			
Recinto:41-013-002-06007-00004	Cultivo:62000	PASTOS PERMANENTES DE 5 O MAS AÑOS-SIN VARIEDAD	Secano
Explotacion:ES410790000664			
Recinto:41-013-002-06007-00004	Cultivo:62000	PASTOS PERMANENTES DE 5 O MAS AÑOS-SIN VARIEDAD	Secano
Explotacion:ES410790000660			
Recinto:41-013-001-06004-00015	Cultivo:62000	PASTOS PERMANENTES DE 5 O MAS AÑOS-SIN VARIEDAD	Secano
Explotacion:ES410790000664			
Recinto:41-013-001-06004-00015	Cultivo:62000	PASTOS PERMANENTES DE 5 O MAS AÑOS-SIN VARIEDAD	Secano
Explotacion:ES410790000660			
Recinto:41-079-047-09005-00017	Cultivo:62000	PASTOS PERMANENTES DE 5 O MAS AÑOS-SIN VARIEDAD	Secano
Explotacion:ES410790000660			
Recinto:41-079-047-09005-00017	Cultivo:62000	PASTOS PERMANENTES DE 5 O MAS AÑOS-SIN VARIEDAD	Secano
Explotacion:ES410790000664			
Recinto:41-079-047-09005-00015	Cultivo:62000	PASTOS PERMANENTES DE 5 O MAS AÑOS-SIN VARIEDAD	Secano
Explotacion:ES410790000660			
Recinto:41-079-047-09005-00015	Cultivo:62000	PASTOS PERMANENTES DE 5 O MAS AÑOS-SIN VARIEDAD	Secano
Explotacion:ES410790000664			
Recinto:41-079-047-09005-00013	Cultivo:62000	PASTOS PERMANENTES DE 5 O MAS AÑOS-SIN VARIEDAD	Secano
Explotacion:ES410790000664			
Recinto:41-079-047-09005-00013	Cultivo:62000	PASTOS PERMANENTES DE 5 O MAS AÑOS-SIN VARIEDAD	Secano
Explotacion:ES410790000660			
Recinto:41-079-047-09005-00012	Cultivo:62000	PASTOS PERMANENTES DE 5 O MAS AÑOS-SIN VARIEDAD	Secano
Explotacion:ES410790000664			
Recinto:41-079-047-09005-00012	Cultivo:62000	PASTOS PERMANENTES DE 5 O MAS AÑOS-SIN VARIEDAD	Secano
Explotacion:ES410790000660			
Recinto:41-079-047-09005-00009	Cultivo:62000	PASTOS PERMANENTES DE 5 O MAS AÑOS-SIN VARIEDAD	Secano
Explotacion:ES410790000660			
Recinto:41-079-047-09005-00009	Cultivo:62000	PASTOS PERMANENTES DE 5 O MAS AÑOS-SIN VARIEDAD	Secano
Explotacion:ES410790000664			
Recinto:41-079-047-09005-00008	Cultivo:62000	PASTOS PERMANENTES DE 5 O MAS AÑOS-SIN VARIEDAD	Secano
Explotacion:ES410790000660			
Recinto:41-079-047-09005-00008	Cultivo:62000	PASTOS PERMANENTES DE 5 O MAS AÑOS-SIN VARIEDAD	Secano
Explotacion:ES410790000664			
Recinto:41-079-047-09005-00007	Cultivo:62000	PASTOS PERMANENTES DE 5 O MAS AÑOS-SIN VARIEDAD	Secano
Explotacion:ES410790000660			
Recinto:41-079-047-09005-00007	Cultivo:62000	PASTOS PERMANENTES DE 5 O MAS AÑOS-SIN VARIEDAD	Secano
Explotacion:ES410790000664			
Recinto:41-079-047-09005-00001	Cultivo:62000	PASTOS PERMANENTES DE 5 O MAS AÑOS-SIN VARIEDAD	Secano
Explotacion:ES410790000660			
Recinto:41-079-047-09005-00001	Cultivo:62000	PASTOS PERMANENTES DE 5 O MAS AÑOS-SIN VARIEDAD	Secano
Explotacion:ES410790000664			
Recinto:41-079-046-09006-00017	Cultivo:63000	PASTOS DE MENOS DE 5 AÑOS-SIN VARIEDAD	Regadio Explotacion: ES410790000664
Recinto:41-079-046-09006-00017	Cultivo:63000	PASTOS DE MENOS DE 5 AÑOS-SIN VARIEDAD	Regadio Explotacion: ES410790000660
Recinto:41-079-046-09004-00029	Cultivo:63000	PASTOS DE MENOS DE 5 AÑOS-SIN VARIEDAD	Regadio Explotacion: ES410790000660
Recinto:41-079-046-09004-00029	Cultivo:63000	PASTOS DE MENOS DE 5 AÑOS-SIN VARIEDAD	Regadio Explotacion: ES410790000664
Recinto:41-079-046-09004-00028	Cultivo:63000	PASTOS DE MENOS DE 5 AÑOS-SIN VARIEDAD	Regadio Explotacion: ES410790000664
Recinto:41-079-046-09004-00028	Cultivo:63000	PASTOS DE MENOS DE 5 AÑOS-SIN VARIEDAD	Regadio Explotacion: ES410790000660

(1) Con incidencias que retienen pago o deniegan el expediente.

(2) Se calcula sobre superficie declarada admisible.

(3) Aplicación del artículo 16 bis del RD 147/2023.

(4) Expediente con algunos recintos de pastos permanentes ubicados en espacios protegidos donde la carga ganadera mínima será 0,1 UGM/ha.

Puede verificar la integridad de una copia de este documento mediante la lectura del código QR adjunto o mediante el acceso a la dirección <https://ws050.juntadeandalucia.es/verificarFirma> indicando el código de VERIFICACIÓN

FIRMADO POR	JUAN JOSE SOLER GARCIA ROCIO GUIJARRO MILLAN	20/02/2025	
VERIFICACIÓN	Pk2jmQ3ESFH4J84V5UNKP32UXX5TB9	PÁG. 1259/1379	



Recinto:41-079-046-09004-00027 Cultivo:63000 PASTOS DE MENOS DE 5 AÑOS-SIN VARIEDAD Regadío Explotacion: ES410790000664

Recinto:41-079-046-09004-00027 Cultivo:63000 PASTOS DE MENOS DE 5 AÑOS-SIN VARIEDAD Regadío Explotacion: ES410790000660

Recinto:41-079-046-09004-00026 Cultivo:62000 PASTOS PERMANENTES DE 5 O MAS AÑOS-SIN VARIEDAD Regadío Explotacion:ES410790000660

Recinto:41-079-046-09004-00026 Cultivo:62000 PASTOS PERMANENTES DE 5 O MAS AÑOS-SIN VARIEDAD Regadío Explotacion:ES410790000664

Recinto:41-079-046-09004-00021 Cultivo:62000 PASTOS PERMANENTES DE 5 O MAS AÑOS-SIN VARIEDAD Regadío Explotacion:ES410790000660

Recinto:41-079-046-09004-00021 Cultivo:62000 PASTOS PERMANENTES DE 5 O MAS AÑOS-SIN VARIEDAD Regadío Explotacion:ES410790000664

Recinto:41-079-046-09004-00020 Cultivo:62000 PASTOS PERMANENTES DE 5 O MAS AÑOS-SIN VARIEDAD Regadío Explotacion:ES410790000664

Recinto:41-079-046-09004-00020 Cultivo:62000 PASTOS PERMANENTES DE 5 O MAS AÑOS-SIN VARIEDAD Regadío Explotacion:ES410790000660

Recinto:41-079-046-09004-00019 Cultivo:63000 PASTOS DE MENOS DE 5 AÑOS-SIN VARIEDAD Regadío Explotacion: ES410790000664

Recinto:41-079-046-09004-00019 Cultivo:63000 PASTOS DE MENOS DE 5 AÑOS-SIN VARIEDAD Regadío Explotacion: ES410790000660

Recinto:41-079-046-09004-00018 Cultivo:63000 PASTOS DE MENOS DE 5 AÑOS-SIN VARIEDAD Regadío Explotacion: ES410790000664

Recinto:41-079-046-09004-00018 Cultivo:63000 PASTOS DE MENOS DE 5 AÑOS-SIN VARIEDAD Regadío Explotacion: ES410790000660

Recinto:41-079-046-09004-00017 Cultivo:63000 PASTOS DE MENOS DE 5 AÑOS-SIN VARIEDAD Regadío Explotacion: ES410790000664

Recinto:41-079-046-09004-00017 Cultivo:63000 PASTOS DE MENOS DE 5 AÑOS-SIN VARIEDAD Regadío Explotacion: ES410790000660

Recinto:41-079-046-09004-00015 Cultivo:63000 PASTOS DE MENOS DE 5 AÑOS-SIN VARIEDAD Regadío Explotacion: ES410790000664

Recinto:41-079-046-09004-00015 Cultivo:63000 PASTOS DE MENOS DE 5 AÑOS-SIN VARIEDAD Regadío Explotacion: ES410790000660

Recinto:41-079-046-09004-00011 Cultivo:63000 PASTOS DE MENOS DE 5 AÑOS-SIN VARIEDAD Regadío Explotacion: ES410790000664

Recinto:41-079-046-09004-00011 Cultivo:63000 PASTOS DE MENOS DE 5 AÑOS-SIN VARIEDAD Regadío Explotacion: ES410790000660

Recinto:41-079-046-09004-00010 Cultivo:63000 PASTOS DE MENOS DE 5 AÑOS-SIN VARIEDAD Regadío Explotacion: ES410790000664

Recinto:41-079-046-09004-00010 Cultivo:63000 PASTOS DE MENOS DE 5 AÑOS-SIN VARIEDAD Regadío Explotacion: ES410790000660

Recinto:41-079-046-09004-00009 Cultivo:63000 PASTOS DE MENOS DE 5 AÑOS-SIN VARIEDAD Regadío Explotacion: ES410790000660

Recinto:41-079-046-09004-00009 Cultivo:63000 PASTOS DE MENOS DE 5 AÑOS-SIN VARIEDAD Regadío Explotacion: ES410790000664

Recinto:41-079-046-00007-00020 Cultivo:62000 PASTOS PERMANENTES DE 5 O MAS AÑOS-SIN VARIEDAD Regadío Explotacion:ES410790000660

Recinto:41-079-046-00007-00020 Cultivo:62000 PASTOS PERMANENTES DE 5 O MAS AÑOS-SIN VARIEDAD Regadío Explotacion:ES410790000664

Recinto:41-079-039-09007-00009 Cultivo:63000 PASTOS DE MENOS DE 5 AÑOS-SIN VARIEDAD Regadío Explotacion: ES410790000664

Recinto:41-079-039-09007-00009 Cultivo:63000 PASTOS DE MENOS DE 5 AÑOS-SIN VARIEDAD Regadío Explotacion: ES410790000660

Recinto:41-079-039-09007-00008 Cultivo:62000 PASTOS PERMANENTES DE 5 O MAS AÑOS-SIN VARIEDAD Secano Explotacion:ES410790000664

Recinto:41-079-039-09007-00008 Cultivo:62000 PASTOS PERMANENTES DE 5 O MAS AÑOS-SIN VARIEDAD Secano Explotacion:ES410790000660

Recinto:41-079-039-09002-00002 Cultivo:62000 PASTOS PERMANENTES DE 5 O MAS AÑOS-SIN VARIEDAD Secano Explotacion:ES410790000660

Recinto:41-079-039-09002-00002 Cultivo:62000 PASTOS PERMANENTES DE 5 O MAS AÑOS-SIN VARIEDAD Secano Explotacion:ES410790000664

Recinto:41-079-039-00006-00004 Cultivo:62000 PASTOS PERMANENTES DE 5 O MAS AÑOS-SIN VARIEDAD Secano Explotacion:ES410790000660

Recinto:41-079-039-00006-00004 Cultivo:62000 PASTOS PERMANENTES DE 5 O MAS AÑOS-SIN VARIEDAD Secano Explotacion:ES410790000664

Recinto:41-079-039-00006-00003 Cultivo:62000 PASTOS PERMANENTES DE 5 O MAS AÑOS-SIN VARIEDAD Secano Explotacion:ES410790000664

Recinto:41-079-039-00006-00003 Cultivo:62000 PASTOS PERMANENTES DE 5 O MAS AÑOS-SIN VARIEDAD Secano Explotacion:ES410790000660

Recinto:41-079-039-00006-00002 Cultivo:63000 PASTOS DE MENOS DE 5 AÑOS-SIN VARIEDAD Regadío Explotacion: ES410790000664

(1) Con incidencias que retienen pago o deniegan el expediente.

(2) Se calcula sobre superficie declarada admisible.

(3) Aplicación del artículo 16 bis del RD 147/2023.

(4) Expediente con algunos recintos de pastos permanentes ubicados en espacios protegidos donde la carga ganadera mínima será 0,1 UGM/ha.

Puede verificar la integridad de una copia de este documento mediante la lectura del código QR adjunto o mediante el acceso a la dirección <https://ws050.juntadeandalucia.es/verificarFirma> indicando el código de VERIFICACIÓN

FIRMADO POR	JUAN JOSE SOLER GARCIA	20/02/2025	
	ROCIO GUIJARRO MILLAN		
VERIFICACIÓN	Pk2jmQ3ESFH4J84V5UNKP32UXX5TB9	PÁG. 1260/1379	



	Recinto:41-079-039-00006-00002 Cultivo:63000 PASTOS DE MENOS DE 5 AÑOS-SIN VARIEDAD Regadio Explotacion: ES410790000660
86124	Recinto de forrajera para Cálculo de Carga Ganadera que No pertenece a Explotación. Recinto:41-057-011-00003-00011 Cultivo:247000 CULTIVOS MIXTOS DE ESPECIES PRATENSES-SIN VARIEDAD Secano Recinto:41-057-009-00004-00009 Cultivo:247000 CULTIVOS MIXTOS DE ESPECIES PRATENSES-SIN VARIEDAD Secano
86128	Recinto de Forrajeras que no ha contabilizado para Carga Ganadera por no tener una explotación válida para el cálculo de la Carga Ganadera Recinto:41-057-009-00004-00004 Cultivo:62 PASTOS PERMANENTES DE 5 O MAS AÑOS- Recinto:41-057-008-00074-00001 Cultivo:62 PASTOS PERMANENTES DE 5 O MAS AÑOS- Recinto:41-057-009-00004-00003 Cultivo:62 PASTOS PERMANENTES DE 5 O MAS AÑOS- Recinto:41-057-009-00002-00004 Cultivo:62 PASTOS PERMANENTES DE 5 O MAS AÑOS- Recinto:41-057-009-00005-00002 Cultivo:62 PASTOS PERMANENTES DE 5 O MAS AÑOS- Recinto:41-057-009-00005-00004 Cultivo:62 PASTOS PERMANENTES DE 5 O MAS AÑOS- Recinto:41-057-009-00004-00005 Cultivo:62 PASTOS PERMANENTES DE 5 O MAS AÑOS- Recinto:41-057-011-00001-00014 Cultivo:62 PASTOS PERMANENTES DE 5 O MAS AÑOS- Recinto:41-057-011-00003-00010 Cultivo:62 PASTOS PERMANENTES DE 5 O MAS AÑOS- Recinto:41-057-009-00005-00003 Cultivo:62 PASTOS PERMANENTES DE 5 O MAS AÑOS- Recinto:41-057-011-00003-00012 Cultivo:62 PASTOS PERMANENTES DE 5 O MAS AÑOS- Recinto:41-057-011-00003-00008 Cultivo:62 PASTOS PERMANENTES DE 5 O MAS AÑOS- Recinto:41-013-002-06005-00004 Cultivo:62 PASTOS PERMANENTES DE 5 O MAS AÑOS- Recinto:41-013-002-06005-00004 Cultivo:62 PASTOS PERMANENTES DE 5 O MAS AÑOS- Recinto:41-013-002-06005-00004 Cultivo:62 PASTOS PERMANENTES DE 5 O MAS AÑOS- Recinto:41-013-002-06006-00011 Cultivo:62 PASTOS PERMANENTES DE 5 O MAS AÑOS- Recinto:41-013-002-06005-00004 Cultivo:62 PASTOS PERMANENTES DE 5 O MAS AÑOS- Recinto:41-013-002-06006-00011 Cultivo:62 PASTOS PERMANENTES DE 5 O MAS AÑOS- Recinto:41-013-001-06004-00001 Cultivo:62 PASTOS PERMANENTES DE 5 O MAS AÑOS- Recinto:41-013-002-06007-00004 Cultivo:62 PASTOS PERMANENTES DE 5 O MAS AÑOS- Recinto:41-013-001-06004-00015 Cultivo:62 PASTOS PERMANENTES DE 5 O MAS AÑOS- Recinto:41-079-047-09005-00017 Cultivo:62 PASTOS PERMANENTES DE 5 O MAS AÑOS- Recinto:41-079-047-09005-00015 Cultivo:62 PASTOS PERMANENTES DE 5 O MAS AÑOS- Recinto:41-079-047-09005-00013 Cultivo:62 PASTOS PERMANENTES DE 5 O MAS AÑOS- Recinto:41-079-047-09005-00012 Cultivo:62 PASTOS PERMANENTES DE 5 O MAS AÑOS- Recinto:41-079-047-09005-00009 Cultivo:62 PASTOS PERMANENTES DE 5 O MAS AÑOS- Recinto:41-079-047-09005-00008 Cultivo:62 PASTOS PERMANENTES DE 5 O MAS AÑOS- Recinto:41-079-047-09005-00007 Cultivo:62 PASTOS PERMANENTES DE 5 O MAS AÑOS- Recinto:41-079-047-09005-00001 Cultivo:62 PASTOS PERMANENTES DE 5 O MAS AÑOS- Recinto:41-079-046-09006-00017 Cultivo:63 PASTOS DE MENOS DE 5 AÑOS- Recinto:41-079-046-09004-00029 Cultivo:63 PASTOS DE MENOS DE 5 AÑOS- Recinto:41-079-046-09004-00028 Cultivo:63 PASTOS DE MENOS DE 5 AÑOS- Recinto:41-079-046-09004-00027 Cultivo:63 PASTOS DE MENOS DE 5 AÑOS- Recinto:41-079-046-09004-00026 Cultivo:62 PASTOS PERMANENTES DE 5 O MAS AÑOS- Recinto:41-079-046-09004-00021 Cultivo:62 PASTOS PERMANENTES DE 5 O MAS AÑOS- Recinto:41-079-046-09004-00020 Cultivo:62 PASTOS PERMANENTES DE 5 O MAS AÑOS- Recinto:41-079-046-09004-00019 Cultivo:63 PASTOS DE MENOS DE 5 AÑOS- Recinto:41-079-046-09004-00018 Cultivo:63 PASTOS DE MENOS DE 5 AÑOS- Recinto:41-079-046-09004-00017 Cultivo:63 PASTOS DE MENOS DE 5 AÑOS- Recinto:41-079-046-09004-00015 Cultivo:63 PASTOS DE MENOS DE 5 AÑOS- Recinto:41-079-046-09004-00011 Cultivo:63 PASTOS DE MENOS DE 5 AÑOS- Recinto:41-079-046-09004-00010 Cultivo:63 PASTOS DE MENOS DE 5 AÑOS- Recinto:41-079-046-09004-00009 Cultivo:63 PASTOS DE MENOS DE 5 AÑOS- Recinto:41-079-046-00007-00020 Cultivo:62 PASTOS PERMANENTES DE 5 O MAS AÑOS- Recinto:41-079-039-09007-00009 Cultivo:63 PASTOS DE MENOS DE 5 AÑOS- Recinto:41-079-039-09007-00008 Cultivo:62 PASTOS PERMANENTES DE 5 O MAS AÑOS- Recinto:41-079-039-09002-00002 Cultivo:62 PASTOS PERMANENTES DE 5 O MAS AÑOS- Recinto:41-079-039-00006-00004 Cultivo:62 PASTOS PERMANENTES DE 5 O MAS AÑOS- Recinto:41-079-039-00006-00003 Cultivo:62 PASTOS PERMANENTES DE 5 O MAS AÑOS- Recinto:41-079-039-00006-00002 Cultivo:63 PASTOS DE MENOS DE 5 AÑOS- Recinto:41-057-009-00004-00004 Cultivo:62 PASTOS PERMANENTES DE 5 O MAS AÑOS- Recinto:41-057-008-00074-00001 Cultivo:62 PASTOS PERMANENTES DE 5 O MAS AÑOS- Recinto:41-057-009-00004-00003 Cultivo:62 PASTOS PERMANENTES DE 5 O MAS AÑOS- Recinto:41-057-009-00002-00004 Cultivo:62 PASTOS PERMANENTES DE 5 O MAS AÑOS-

(1) Con incidencias que retienen pago o deniegan el expediente.

(2) Se calcula sobre superficie declarada admisible.

(3) Aplicación del artículo 16 bis del RD 147/2023.

(4) Expediente con algunos recintos de pastos permanentes ubicados en espacios protegidos donde la carga ganadera mínima será 0,1 UGM/ha.

Puede verificar la integridad de una copia de este documento mediante la lectura del código QR adjunto o mediante el acceso a la dirección <https://ws050.juntadeandalucia.es/verificarFirma> indicando el código de VERIFICACIÓN

FIRMADO POR	JUAN JOSE SOLER GARCIA ROCIO GUIJARRO MILLAN	20/02/2025	
VERIFICACIÓN	Pk2jmQ3ESFH4J84V5UNKP32UXX5TB9	PÁG. 1261/1379	



Recinto:41-057-009-00005-00002 Cultivo:62 PASTOS PERMANENTES DE 5 O MAS AÑOS-
 Recinto:41-057-009-00005-00004 Cultivo:62 PASTOS PERMANENTES DE 5 O MAS AÑOS-
 Recinto:41-057-009-00004-00005 Cultivo:62 PASTOS PERMANENTES DE 5 O MAS AÑOS-
 Recinto:41-057-011-00001-00014 Cultivo:62 PASTOS PERMANENTES DE 5 O MAS AÑOS-
 Recinto:41-057-011-00003-00010 Cultivo:62 PASTOS PERMANENTES DE 5 O MAS AÑOS-
 Recinto:41-057-009-00005-00003 Cultivo:62 PASTOS PERMANENTES DE 5 O MAS AÑOS-
 Recinto:41-057-011-00003-00012 Cultivo:62 PASTOS PERMANENTES DE 5 O MAS AÑOS-
 Recinto:41-057-011-00003-00008 Cultivo:62 PASTOS PERMANENTES DE 5 O MAS AÑOS-
 Recinto:41-013-002-06005-00004 Cultivo:62 PASTOS PERMANENTES DE 5 O MAS AÑOS-
 Recinto:41-013-002-06005-00004 Cultivo:62 PASTOS PERMANENTES DE 5 O MAS AÑOS-
 Recinto:41-013-002-06006-00011 Cultivo:62 PASTOS PERMANENTES DE 5 O MAS AÑOS-
 Recinto:41-013-002-06005-00004 Cultivo:62 PASTOS PERMANENTES DE 5 O MAS AÑOS-
 Recinto:41-013-002-06006-00011 Cultivo:62 PASTOS PERMANENTES DE 5 O MAS AÑOS-
 Recinto:41-013-001-06004-00001 Cultivo:62 PASTOS PERMANENTES DE 5 O MAS AÑOS-
 Recinto:41-013-002-06007-00004 Cultivo:62 PASTOS PERMANENTES DE 5 O MAS AÑOS-
 Recinto:41-013-001-06004-00015 Cultivo:62 PASTOS PERMANENTES DE 5 O MAS AÑOS-
 Recinto:41-079-047-09005-00017 Cultivo:62 PASTOS PERMANENTES DE 5 O MAS AÑOS-
 Recinto:41-079-047-09005-00015 Cultivo:62 PASTOS PERMANENTES DE 5 O MAS AÑOS-
 Recinto:41-079-047-09005-00013 Cultivo:62 PASTOS PERMANENTES DE 5 O MAS AÑOS-
 Recinto:41-079-047-09005-00012 Cultivo:62 PASTOS PERMANENTES DE 5 O MAS AÑOS-
 Recinto:41-079-047-09005-00009 Cultivo:62 PASTOS PERMANENTES DE 5 O MAS AÑOS-
 Recinto:41-079-047-09005-00008 Cultivo:62 PASTOS PERMANENTES DE 5 O MAS AÑOS-
 Recinto:41-079-047-09005-00007 Cultivo:62 PASTOS PERMANENTES DE 5 O MAS AÑOS-
 Recinto:41-079-047-09005-00001 Cultivo:62 PASTOS PERMANENTES DE 5 O MAS AÑOS-
 Recinto:41-079-046-09006-00017 Cultivo:63 PASTOS DE MENOS DE 5 AÑOS-
 Recinto:41-079-046-09004-00029 Cultivo:63 PASTOS DE MENOS DE 5 AÑOS-
 Recinto:41-079-046-09004-00028 Cultivo:63 PASTOS DE MENOS DE 5 AÑOS-
 Recinto:41-079-046-09004-00027 Cultivo:63 PASTOS DE MENOS DE 5 AÑOS-
 Recinto:41-079-046-09004-00026 Cultivo:62 PASTOS PERMANENTES DE 5 O MAS AÑOS-
 Recinto:41-079-046-09004-00021 Cultivo:62 PASTOS PERMANENTES DE 5 O MAS AÑOS-
 Recinto:41-079-046-09004-00020 Cultivo:62 PASTOS PERMANENTES DE 5 O MAS AÑOS-
 Recinto:41-079-046-09004-00019 Cultivo:63 PASTOS DE MENOS DE 5 AÑOS-
 Recinto:41-079-046-09004-00018 Cultivo:63 PASTOS DE MENOS DE 5 AÑOS-
 Recinto:41-079-046-09004-00017 Cultivo:63 PASTOS DE MENOS DE 5 AÑOS-
 Recinto:41-079-046-09004-00015 Cultivo:63 PASTOS DE MENOS DE 5 AÑOS-
 Recinto:41-079-046-09004-00011 Cultivo:63 PASTOS DE MENOS DE 5 AÑOS-
 Recinto:41-079-046-09004-00010 Cultivo:63 PASTOS DE MENOS DE 5 AÑOS-
 Recinto:41-079-046-09004-00009 Cultivo:63 PASTOS DE MENOS DE 5 AÑOS-
 Recinto:41-079-046-00007-00020 Cultivo:62 PASTOS PERMANENTES DE 5 O MAS AÑOS-
 Recinto:41-079-039-09007-00009 Cultivo:63 PASTOS DE MENOS DE 5 AÑOS-
 Recinto:41-079-039-09007-00008 Cultivo:62 PASTOS PERMANENTES DE 5 O MAS AÑOS-
 Recinto:41-079-039-09002-00002 Cultivo:62 PASTOS PERMANENTES DE 5 O MAS AÑOS-
 Recinto:41-079-039-00006-00004 Cultivo:62 PASTOS PERMANENTES DE 5 O MAS AÑOS-
 Recinto:41-079-039-00006-00003 Cultivo:62 PASTOS PERMANENTES DE 5 O MAS AÑOS-
 Recinto:41-079-039-00006-00002 Cultivo:63 PASTOS DE MENOS DE 5 AÑOS-
 Recinto:41-057-009-00004-00004 Cultivo:62 PASTOS PERMANENTES DE 5 O MAS AÑOS-
 Recinto:41-057-008-00074-00001 Cultivo:62 PASTOS PERMANENTES DE 5 O MAS AÑOS-
 Recinto:41-057-009-00004-00003 Cultivo:62 PASTOS PERMANENTES DE 5 O MAS AÑOS-
 Recinto:41-057-009-00002-00004 Cultivo:62 PASTOS PERMANENTES DE 5 O MAS AÑOS-
 Recinto:41-057-009-00005-00002 Cultivo:62 PASTOS PERMANENTES DE 5 O MAS AÑOS-
 Recinto:41-057-009-00005-00004 Cultivo:62 PASTOS PERMANENTES DE 5 O MAS AÑOS-
 Recinto:41-057-009-00004-00005 Cultivo:62 PASTOS PERMANENTES DE 5 O MAS AÑOS-
 Recinto:41-057-011-00001-00014 Cultivo:62 PASTOS PERMANENTES DE 5 O MAS AÑOS-
 Recinto:41-057-011-00003-00010 Cultivo:62 PASTOS PERMANENTES DE 5 O MAS AÑOS-
 Recinto:41-057-009-00005-00003 Cultivo:62 PASTOS PERMANENTES DE 5 O MAS AÑOS-
 Recinto:41-057-011-00003-00012 Cultivo:62 PASTOS PERMANENTES DE 5 O MAS AÑOS-
 Recinto:41-057-011-00003-00008 Cultivo:62 PASTOS PERMANENTES DE 5 O MAS AÑOS-
 Recinto:41-013-002-06005-00004 Cultivo:62 PASTOS PERMANENTES DE 5 O MAS AÑOS-
 Recinto:41-013-002-06005-00004 Cultivo:62 PASTOS PERMANENTES DE 5 O MAS AÑOS-

(1) Con incidencias que retienen pago o deniegan el expediente.

(2) Se calcula sobre superficie declarada admisible.

(3) Aplicación del artículo 16 bis del RD 147/2023.

(4) Expediente con algunos recintos de pastos permanentes ubicados en espacios protegidos donde la carga ganadera mínima será 0,1 UGM/ha.

Puede verificar la integridad de una copia de este documento mediante la lectura del código QR adjunto o mediante el acceso a la dirección <https://ws050.juntadeandalucia.es/verificarFirma> indicando el código de VERIFICACIÓN

FIRMADO POR	JUAN JOSE SOLER GARCIA	20/02/2025	
	ROCIO GUIJARRO MILLAN		
VERIFICACIÓN	Pk2jmQ3ESFH4J84V5UNKP32UXX5TB9	PÁG. 1262/1379	



	Recinto:41-013-002-06005-00004	Cultivo:62	PASTOS PERMANENTES DE 5 O MAS AÑOS-
	Recinto:41-013-002-06006-00011	Cultivo:62	PASTOS PERMANENTES DE 5 O MAS AÑOS-
	Recinto:41-013-002-06005-00004	Cultivo:62	PASTOS PERMANENTES DE 5 O MAS AÑOS-
	Recinto:41-013-002-06006-00011	Cultivo:62	PASTOS PERMANENTES DE 5 O MAS AÑOS-
	Recinto:41-013-001-06004-00001	Cultivo:62	PASTOS PERMANENTES DE 5 O MAS AÑOS-
	Recinto:41-013-002-06007-00004	Cultivo:62	PASTOS PERMANENTES DE 5 O MAS AÑOS-
	Recinto:41-013-001-06004-00015	Cultivo:62	PASTOS PERMANENTES DE 5 O MAS AÑOS-
	Recinto:41-079-047-09005-00017	Cultivo:62	PASTOS PERMANENTES DE 5 O MAS AÑOS-
	Recinto:41-079-047-09005-00015	Cultivo:62	PASTOS PERMANENTES DE 5 O MAS AÑOS-
	Recinto:41-079-047-09005-00013	Cultivo:62	PASTOS PERMANENTES DE 5 O MAS AÑOS-
	Recinto:41-079-047-09005-00012	Cultivo:62	PASTOS PERMANENTES DE 5 O MAS AÑOS-
	Recinto:41-079-047-09005-00009	Cultivo:62	PASTOS PERMANENTES DE 5 O MAS AÑOS-
	Recinto:41-079-047-09005-00008	Cultivo:62	PASTOS PERMANENTES DE 5 O MAS AÑOS-
	Recinto:41-079-047-09005-00007	Cultivo:62	PASTOS PERMANENTES DE 5 O MAS AÑOS-
	Recinto:41-079-047-09005-00001	Cultivo:62	PASTOS PERMANENTES DE 5 O MAS AÑOS-
	Recinto:41-079-046-09006-00017	Cultivo:63	PASTOS DE MENOS DE 5 AÑOS-
	Recinto:41-079-046-09004-00029	Cultivo:63	PASTOS DE MENOS DE 5 AÑOS-
	Recinto:41-079-046-09004-00028	Cultivo:63	PASTOS DE MENOS DE 5 AÑOS-
	Recinto:41-079-046-09004-00027	Cultivo:63	PASTOS DE MENOS DE 5 AÑOS-
	Recinto:41-079-046-09004-00026	Cultivo:62	PASTOS PERMANENTES DE 5 O MAS AÑOS-
	Recinto:41-079-046-09004-00021	Cultivo:62	PASTOS PERMANENTES DE 5 O MAS AÑOS-
	Recinto:41-079-046-09004-00020	Cultivo:62	PASTOS PERMANENTES DE 5 O MAS AÑOS-
	Recinto:41-079-046-09004-00019	Cultivo:63	PASTOS DE MENOS DE 5 AÑOS-
	Recinto:41-079-046-09004-00018	Cultivo:63	PASTOS DE MENOS DE 5 AÑOS-
	Recinto:41-079-046-09004-00017	Cultivo:63	PASTOS DE MENOS DE 5 AÑOS-
	Recinto:41-079-046-09004-00015	Cultivo:63	PASTOS DE MENOS DE 5 AÑOS-
	Recinto:41-079-046-09004-00011	Cultivo:63	PASTOS DE MENOS DE 5 AÑOS-
	Recinto:41-079-046-09004-00010	Cultivo:63	PASTOS DE MENOS DE 5 AÑOS-
	Recinto:41-079-046-09004-00009	Cultivo:63	PASTOS DE MENOS DE 5 AÑOS-
	Recinto:41-079-046-00007-00020	Cultivo:62	PASTOS PERMANENTES DE 5 O MAS AÑOS-
	Recinto:41-079-039-09007-00009	Cultivo:63	PASTOS DE MENOS DE 5 AÑOS-
	Recinto:41-079-039-09007-00008	Cultivo:62	PASTOS PERMANENTES DE 5 O MAS AÑOS-
	Recinto:41-079-039-09002-00002	Cultivo:62	PASTOS PERMANENTES DE 5 O MAS AÑOS-
	Recinto:41-079-039-00006-00004	Cultivo:62	PASTOS PERMANENTES DE 5 O MAS AÑOS-
	Recinto:41-079-039-00006-00003	Cultivo:62	PASTOS PERMANENTES DE 5 O MAS AÑOS-
	Recinto:41-079-039-00006-00002	Cultivo:63	PASTOS DE MENOS DE 5 AÑOS-
	Recinto:41-079-036-06003-00003	Cultivo:78	RAYGRAS ANUAL (Lolium multiflorum LAM. And hybrids)-
	Recinto:41-057-011-00003-00011	Cultivo:247	CULTIVOS MIXTOS DE ESPECIES PRATENSES-
	Recinto:41-057-009-00004-00009	Cultivo:247	CULTIVOS MIXTOS DE ESPECIES PRATENSES-
	Recinto:41-020-028-06001-00003	Cultivo:78	RAYGRAS ANUAL (Lolium multiflorum LAM. And hybrids)-
86131	Recinto superficie forrajera con explotación ganadera según VAG que en REGA no tiene clasificación zootécnica permitida.		
	Recinto:41-057-009-00004-00004	Cultivo:62000	PASTOS PERMANENTES DE 5 O MAS AÑOS-SIN VARIEDAD Secano
	Explotacion:ES410790000660		
	Recinto:41-057-009-00004-00004	Cultivo:62000	PASTOS PERMANENTES DE 5 O MAS AÑOS-SIN VARIEDAD Secano
	Explotacion:ES410790000664		
	Recinto:41-057-008-00074-00001	Cultivo:62000	PASTOS PERMANENTES DE 5 O MAS AÑOS-SIN VARIEDAD Secano
	Explotacion:ES410790000664		
	Recinto:41-057-008-00074-00001	Cultivo:62000	PASTOS PERMANENTES DE 5 O MAS AÑOS-SIN VARIEDAD Secano
	Explotacion:ES410790000660		
	Recinto:41-057-009-09000-00006	Cultivo:62000	PASTOS PERMANENTES DE 5 O MAS AÑOS-SIN VARIEDAD Secano
	Explotacion:ES410790000660		
	Recinto:41-057-009-09000-00006	Cultivo:62000	PASTOS PERMANENTES DE 5 O MAS AÑOS-SIN VARIEDAD Secano
	Explotacion:ES410790000664		
	Recinto:41-057-009-00004-00003	Cultivo:62000	PASTOS PERMANENTES DE 5 O MAS AÑOS-SIN VARIEDAD Secano
	Explotacion:ES410790000664		
	Recinto:41-057-009-00004-00003	Cultivo:62000	PASTOS PERMANENTES DE 5 O MAS AÑOS-SIN VARIEDAD Secano
	Explotacion:ES410790000660		
	Recinto:41-057-009-00002-00004	Cultivo:62000	PASTOS PERMANENTES DE 5 O MAS AÑOS-SIN VARIEDAD Secano
	Explotacion:ES410790000660		
	Recinto:41-057-009-00002-00004	Cultivo:62000	PASTOS PERMANENTES DE 5 O MAS AÑOS-SIN VARIEDAD Secano
	Explotacion:ES410790000664		
	Recinto:41-057-009-09000-00007	Cultivo:62000	PASTOS PERMANENTES DE 5 O MAS AÑOS-SIN VARIEDAD Secano
	Explotacion:ES410790000660		

(1) Con incidencias que retienen pago o deniegan el expediente.

(2) Se calcula sobre superficie declarada admisible.

(3) Aplicación del artículo 16 bis del RD 147/2023.

(4) Expediente con algunos recintos de pastos permanentes ubicados en espacios protegidos donde la carga ganadera mínima será 0,1 UGM/ha.

Puede verificar la integridad de una copia de este documento mediante la lectura del código QR adjunto o mediante el acceso a la dirección <https://ws050.juntadeandalucia.es/verificarFirma> indicando el código de VERIFICACIÓN

FIRMADO POR	JUAN JOSE SOLER GARCIA	20/02/2025	
	ROCIO GUIJARRO MILLAN		
VERIFICACIÓN	Pk2jmQ3ESFH4J84V5UNKP32UXX5TB9	PÁG. 1263/1379	



Recinto:41-057-009-09000-00007	Cultivo:62000	PASTOS PERMANENTES DE 5 O MAS AÑOS-SIN VARIEDAD	Secano
Explotacion:ES410790000664			
Recinto:41-057-010-00003-00001	Cultivo:62000	PASTOS PERMANENTES DE 5 O MAS AÑOS-SIN VARIEDAD	Secano
Explotacion:ES410790000660			
Recinto:41-057-010-00003-00001	Cultivo:62000	PASTOS PERMANENTES DE 5 O MAS AÑOS-SIN VARIEDAD	Secano
Explotacion:ES410790000664			
Recinto:41-057-009-00005-00002	Cultivo:62000	PASTOS PERMANENTES DE 5 O MAS AÑOS-SIN VARIEDAD	Secano
Explotacion:ES410790000660			
Recinto:41-057-009-00005-00002	Cultivo:62000	PASTOS PERMANENTES DE 5 O MAS AÑOS-SIN VARIEDAD	Secano
Explotacion:ES410790000664			
Recinto:41-057-009-00005-00004	Cultivo:62000	PASTOS PERMANENTES DE 5 O MAS AÑOS-SIN VARIEDAD	Secano
Explotacion:ES410790000660			
Recinto:41-057-009-00005-00004	Cultivo:62000	PASTOS PERMANENTES DE 5 O MAS AÑOS-SIN VARIEDAD	Secano
Explotacion:ES410790000664			
Recinto:41-057-009-00004-00005	Cultivo:62000	PASTOS PERMANENTES DE 5 O MAS AÑOS-SIN VARIEDAD	Secano
Explotacion:ES410790000660			
Recinto:41-057-009-00004-00005	Cultivo:62000	PASTOS PERMANENTES DE 5 O MAS AÑOS-SIN VARIEDAD	Secano
Explotacion:ES410790000664			
Recinto:41-057-011-00001-00014	Cultivo:62000	PASTOS PERMANENTES DE 5 O MAS AÑOS-SIN VARIEDAD	Secano
Explotacion:ES410790000660			
Recinto:41-057-011-00001-00014	Cultivo:62000	PASTOS PERMANENTES DE 5 O MAS AÑOS-SIN VARIEDAD	Secano
Explotacion:ES410790000664			
Recinto:41-057-011-00001-00006	Cultivo:62000	PASTOS PERMANENTES DE 5 O MAS AÑOS-SIN VARIEDAD	Secano
Explotacion:ES410790000660			
Recinto:41-057-011-00001-00006	Cultivo:62000	PASTOS PERMANENTES DE 5 O MAS AÑOS-SIN VARIEDAD	Secano
Explotacion:ES410790000664			
Recinto:41-057-011-00003-00010	Cultivo:62000	PASTOS PERMANENTES DE 5 O MAS AÑOS-SIN VARIEDAD	Secano
Explotacion:ES410790000664			
Recinto:41-057-011-00003-00010	Cultivo:62000	PASTOS PERMANENTES DE 5 O MAS AÑOS-SIN VARIEDAD	Secano
Explotacion:ES410790000660			
Recinto:41-057-011-00007-00001	Cultivo:62000	PASTOS PERMANENTES DE 5 O MAS AÑOS-SIN VARIEDAD	Secano
Explotacion:ES410790000664			
Recinto:41-057-011-00007-00001	Cultivo:62000	PASTOS PERMANENTES DE 5 O MAS AÑOS-SIN VARIEDAD	Secano
Explotacion:ES410790000660			
Recinto:41-057-011-00031-00002	Cultivo:62000	PASTOS PERMANENTES DE 5 O MAS AÑOS-SIN VARIEDAD	Secano
Explotacion:ES410790000660			
Recinto:41-057-011-00031-00002	Cultivo:62000	PASTOS PERMANENTES DE 5 O MAS AÑOS-SIN VARIEDAD	Secano
Explotacion:ES410790000664			
Recinto:41-057-011-00008-00001	Cultivo:62000	PASTOS PERMANENTES DE 5 O MAS AÑOS-SIN VARIEDAD	Secano
Explotacion:ES410790000660			
Recinto:41-057-011-00008-00001	Cultivo:62000	PASTOS PERMANENTES DE 5 O MAS AÑOS-SIN VARIEDAD	Secano
Explotacion:ES410790000664			
Recinto:41-057-010-00006-00001	Cultivo:62000	PASTOS PERMANENTES DE 5 O MAS AÑOS-SIN VARIEDAD	Secano
Explotacion:ES410790000660			
Recinto:41-057-010-00006-00001	Cultivo:62000	PASTOS PERMANENTES DE 5 O MAS AÑOS-SIN VARIEDAD	Secano
Explotacion:ES410790000664			
Recinto:41-057-010-00007-00001	Cultivo:62000	PASTOS PERMANENTES DE 5 O MAS AÑOS-SIN VARIEDAD	Secano
Explotacion:ES410790000664			
Recinto:41-057-010-00007-00001	Cultivo:62000	PASTOS PERMANENTES DE 5 O MAS AÑOS-SIN VARIEDAD	Secano
Explotacion:ES410790000660			
Recinto:41-057-009-00005-00003	Cultivo:62000	PASTOS PERMANENTES DE 5 O MAS AÑOS-SIN VARIEDAD	Secano
Explotacion:ES410790000664			
Recinto:41-057-009-00005-00003	Cultivo:62000	PASTOS PERMANENTES DE 5 O MAS AÑOS-SIN VARIEDAD	Secano
Explotacion:ES410790000660			
Recinto:41-057-011-00003-00012	Cultivo:62000	PASTOS PERMANENTES DE 5 O MAS AÑOS-SIN VARIEDAD	Secano
Explotacion:ES410790000660			
Recinto:41-057-011-00003-00012	Cultivo:62000	PASTOS PERMANENTES DE 5 O MAS AÑOS-SIN VARIEDAD	Secano
Explotacion:ES410790000664			
Recinto:41-057-011-00003-00008	Cultivo:62000	PASTOS PERMANENTES DE 5 O MAS AÑOS-SIN VARIEDAD	Secano
Explotacion:ES410790000664			
Recinto:41-057-011-00003-00008	Cultivo:62000	PASTOS PERMANENTES DE 5 O MAS AÑOS-SIN VARIEDAD	Secano
Explotacion:ES410790000660			
Recinto:41-057-009-00005-00001	Cultivo:62000	PASTOS PERMANENTES DE 5 O MAS AÑOS-SIN VARIEDAD	Secano
Explotacion:ES410790000660			
Recinto:41-057-009-00005-00001	Cultivo:62000	PASTOS PERMANENTES DE 5 O MAS AÑOS-SIN VARIEDAD	Secano
Explotacion:ES410790000664			
Recinto:41-057-009-00004-00001	Cultivo:62000	PASTOS PERMANENTES DE 5 O MAS AÑOS-SIN VARIEDAD	Secano
Explotacion:ES410790000660			
Recinto:41-057-009-00004-00001	Cultivo:62000	PASTOS PERMANENTES DE 5 O MAS AÑOS-SIN VARIEDAD	Secano
Explotacion:ES410790000664			

(1) Con incidencias que retienen pago o deniegan el expediente.

(2) Se calcula sobre superficie declarada admisible.

(3) Aplicación del artículo 16 bis del RD 147/2023.

(4) Expediente con algunos recintos de pastos permanentes ubicados en espacios protegidos donde la carga ganadera mínima será 0,1 UGM/ha.

Puede verificar la integridad de una copia de este documento mediante la lectura del código QR adjunto o mediante el acceso a la dirección <https://ws050.juntadeandalucia.es/verificarFirma> indicando el código de VERIFICACIÓN

FIRMADO POR	JUAN JOSE SOLER GARCIA	20/02/2025	
	ROCIO GUIJARRO MILLAN		
VERIFICACIÓN	Pk2jmQ3ESFH4J84V5UNKP32UXX5TB9	PÁG. 1264/1379	



Recinto:41-057-011-00030-00002	Cultivo:62000	PASTOS PERMANENTES DE 5 O MAS AÑOS-SIN VARIEDAD	Secano
Explotacion:ES410790000660			
Recinto:41-057-011-00030-00002	Cultivo:62000	PASTOS PERMANENTES DE 5 O MAS AÑOS-SIN VARIEDAD	Secano
Explotacion:ES410790000664			
Recinto:41-057-011-00003-00004	Cultivo:62000	PASTOS PERMANENTES DE 5 O MAS AÑOS-SIN VARIEDAD	Secano
Explotacion:ES410790000664			
Recinto:41-057-011-00003-00004	Cultivo:62000	PASTOS PERMANENTES DE 5 O MAS AÑOS-SIN VARIEDAD	Secano
Explotacion:ES410790000660			
Recinto:41-013-001-00003-00001	Cultivo:62000	PASTOS PERMANENTES DE 5 O MAS AÑOS-SIN VARIEDAD	Secano
Explotacion:ES410790000664			
Recinto:41-013-001-00003-00001	Cultivo:62000	PASTOS PERMANENTES DE 5 O MAS AÑOS-SIN VARIEDAD	Secano
Explotacion:ES410790000660			
Recinto:41-013-002-06005-00003	Cultivo:62000	PASTOS PERMANENTES DE 5 O MAS AÑOS-SIN VARIEDAD	Secano
Explotacion:ES410790000664			
Recinto:41-013-002-06005-00003	Cultivo:62000	PASTOS PERMANENTES DE 5 O MAS AÑOS-SIN VARIEDAD	Secano
Explotacion:ES410790000660			
Recinto:41-013-002-06005-00004	Cultivo:62000	PASTOS PERMANENTES DE 5 O MAS AÑOS-SIN VARIEDAD	Secano
Explotacion:ES410790000664			
Recinto:41-013-002-06005-00004	Cultivo:62000	PASTOS PERMANENTES DE 5 O MAS AÑOS-SIN VARIEDAD	Secano
Explotacion:ES410790000660			
Recinto:41-013-002-06005-00004	Cultivo:62000	PASTOS PERMANENTES DE 5 O MAS AÑOS-SIN VARIEDAD	Secano
Explotacion:ES410790000664			
Recinto:41-013-002-06005-00004	Cultivo:62000	PASTOS PERMANENTES DE 5 O MAS AÑOS-SIN VARIEDAD	Secano
Explotacion:ES410790000660			
Recinto:41-013-002-06005-00004	Cultivo:62000	PASTOS PERMANENTES DE 5 O MAS AÑOS-SIN VARIEDAD	Secano
Explotacion:ES410790000660			
Recinto:41-013-002-06005-00004	Cultivo:62000	PASTOS PERMANENTES DE 5 O MAS AÑOS-SIN VARIEDAD	Secano
Explotacion:ES410790000664			
Recinto:41-013-002-06006-00011	Cultivo:62000	PASTOS PERMANENTES DE 5 O MAS AÑOS-SIN VARIEDAD	Secano
Explotacion:ES410790000660			
Recinto:41-013-002-06006-00011	Cultivo:62000	PASTOS PERMANENTES DE 5 O MAS AÑOS-SIN VARIEDAD	Secano
Explotacion:ES410790000664			
Recinto:41-013-001-06002-00001	Cultivo:62000	PASTOS PERMANENTES DE 5 O MAS AÑOS-SIN VARIEDAD	Secano
Explotacion:ES410790000664			
Recinto:41-013-001-06002-00001	Cultivo:62000	PASTOS PERMANENTES DE 5 O MAS AÑOS-SIN VARIEDAD	Secano
Explotacion:ES410790000660			
Recinto:41-013-001-06001-00004	Cultivo:62000	PASTOS PERMANENTES DE 5 O MAS AÑOS-SIN VARIEDAD	Secano
Explotacion:ES410790000664			
Recinto:41-013-001-06001-00004	Cultivo:62000	PASTOS PERMANENTES DE 5 O MAS AÑOS-SIN VARIEDAD	Secano
Explotacion:ES410790000660			
Recinto:41-013-002-06003-00001	Cultivo:62000	PASTOS PERMANENTES DE 5 O MAS AÑOS-SIN VARIEDAD	Secano
Explotacion:ES410790000660			
Recinto:41-013-002-06003-00001	Cultivo:62000	PASTOS PERMANENTES DE 5 O MAS AÑOS-SIN VARIEDAD	Secano
Explotacion:ES410790000664			
Recinto:41-013-002-06005-00004	Cultivo:62000	PASTOS PERMANENTES DE 5 O MAS AÑOS-SIN VARIEDAD	Secano
Explotacion:ES410790000664			
Recinto:41-013-002-06005-00004	Cultivo:62000	PASTOS PERMANENTES DE 5 O MAS AÑOS-SIN VARIEDAD	Secano
Explotacion:ES410790000660			
Recinto:41-013-002-06006-00008	Cultivo:62000	PASTOS PERMANENTES DE 5 O MAS AÑOS-SIN VARIEDAD	Secano
Explotacion:ES410790000660			
Recinto:41-013-002-06006-00008	Cultivo:62000	PASTOS PERMANENTES DE 5 O MAS AÑOS-SIN VARIEDAD	Secano
Explotacion:ES410790000664			
Recinto:41-013-001-06003-00002	Cultivo:62000	PASTOS PERMANENTES DE 5 O MAS AÑOS-SIN VARIEDAD	Secano
Explotacion:ES410790000660			
Recinto:41-013-001-06007-00001	Cultivo:62000	PASTOS PERMANENTES DE 5 O MAS AÑOS-SIN VARIEDAD	Secano
Explotacion:ES410790000660			
Recinto:41-013-001-06007-00001	Cultivo:62000	PASTOS PERMANENTES DE 5 O MAS AÑOS-SIN VARIEDAD	Secano
Explotacion:ES410790000664			
Recinto:41-013-001-06007-00001	Cultivo:62000	PASTOS PERMANENTES DE 5 O MAS AÑOS-SIN VARIEDAD	Secano
Explotacion:ES410790000660			
Recinto:41-013-001-06007-00001	Cultivo:62000	PASTOS PERMANENTES DE 5 O MAS AÑOS-SIN VARIEDAD	Secano
Explotacion:ES410790000664			
Recinto:41-013-002-06006-00011	Cultivo:62000	PASTOS PERMANENTES DE 5 O MAS AÑOS-SIN VARIEDAD	Secano
Explotacion:ES410790000660			
Recinto:41-013-002-06006-00011	Cultivo:62000	PASTOS PERMANENTES DE 5 O MAS AÑOS-SIN VARIEDAD	Secano
Explotacion:ES410790000664			
Recinto:41-013-001-06008-00001	Cultivo:62000	PASTOS PERMANENTES DE 5 O MAS AÑOS-SIN VARIEDAD	Secano
Explotacion:ES410790000660			

(1) Con incidencias que retienen pago o deniegan el expediente.

(2) Se calcula sobre superficie declarada admisible.

(3) Aplicación del artículo 16 bis del RD 147/2023.

(4) Expediente con algunos recintos de pastos permanentes ubicados en espacios protegidos donde la carga ganadera mínima será 0,1 UGM/ha.

Puede verificar la integridad de una copia de este documento mediante la lectura del código QR adjunto o mediante el acceso a la dirección https://ws050.juntadeandalucia.es/verificarFirma indicando el código de VERIFICACIÓN			
FIRMADO POR	JUAN JOSE SOLER GARCIA	20/02/2025	
	ROCIO GUIJARRO MILLAN		
VERIFICACIÓN	Pk2jmQ3ESFH4J84V5UNKP32UXX5TB9	PÁG. 1265/1379	



Recinto:41-013-001-06008-00001	Cultivo:62000	PASTOS PERMANENTES DE 5 O MAS AÑOS-SIN VARIEDAD	Secano
Explotacion:ES410790000664			
Recinto:41-013-001-06004-00001	Cultivo:62000	PASTOS PERMANENTES DE 5 O MAS AÑOS-SIN VARIEDAD	Secano
Explotacion:ES410790000664			
Recinto:41-013-001-06004-00001	Cultivo:62000	PASTOS PERMANENTES DE 5 O MAS AÑOS-SIN VARIEDAD	Secano
Explotacion:ES410790000660			
Recinto:41-013-002-06007-00004	Cultivo:62000	PASTOS PERMANENTES DE 5 O MAS AÑOS-SIN VARIEDAD	Secano
Explotacion:ES410790000660			
Recinto:41-013-002-06007-00004	Cultivo:62000	PASTOS PERMANENTES DE 5 O MAS AÑOS-SIN VARIEDAD	Secano
Explotacion:ES410790000664			
Recinto:41-013-001-06004-00015	Cultivo:62000	PASTOS PERMANENTES DE 5 O MAS AÑOS-SIN VARIEDAD	Secano
Explotacion:ES410790000664			
Recinto:41-013-001-06004-00015	Cultivo:62000	PASTOS PERMANENTES DE 5 O MAS AÑOS-SIN VARIEDAD	Secano
Explotacion:ES410790000660			
Recinto:41-079-047-09005-00017	Cultivo:62000	PASTOS PERMANENTES DE 5 O MAS AÑOS-SIN VARIEDAD	Secano
Explotacion:ES410790000660			
Recinto:41-079-047-09005-00017	Cultivo:62000	PASTOS PERMANENTES DE 5 O MAS AÑOS-SIN VARIEDAD	Secano
Explotacion:ES410790000664			
Recinto:41-079-047-09005-00015	Cultivo:62000	PASTOS PERMANENTES DE 5 O MAS AÑOS-SIN VARIEDAD	Secano
Explotacion:ES410790000660			
Recinto:41-079-047-09005-00015	Cultivo:62000	PASTOS PERMANENTES DE 5 O MAS AÑOS-SIN VARIEDAD	Secano
Explotacion:ES410790000664			
Recinto:41-079-047-09005-00013	Cultivo:62000	PASTOS PERMANENTES DE 5 O MAS AÑOS-SIN VARIEDAD	Secano
Explotacion:ES410790000660			
Recinto:41-079-047-09005-00013	Cultivo:62000	PASTOS PERMANENTES DE 5 O MAS AÑOS-SIN VARIEDAD	Secano
Explotacion:ES410790000664			
Recinto:41-079-047-09005-00012	Cultivo:62000	PASTOS PERMANENTES DE 5 O MAS AÑOS-SIN VARIEDAD	Secano
Explotacion:ES410790000660			
Recinto:41-079-047-09005-00012	Cultivo:62000	PASTOS PERMANENTES DE 5 O MAS AÑOS-SIN VARIEDAD	Secano
Explotacion:ES410790000664			
Recinto:41-079-047-09005-00009	Cultivo:62000	PASTOS PERMANENTES DE 5 O MAS AÑOS-SIN VARIEDAD	Secano
Explotacion:ES410790000660			
Recinto:41-079-047-09005-00009	Cultivo:62000	PASTOS PERMANENTES DE 5 O MAS AÑOS-SIN VARIEDAD	Secano
Explotacion:ES410790000664			
Recinto:41-079-047-09005-00008	Cultivo:62000	PASTOS PERMANENTES DE 5 O MAS AÑOS-SIN VARIEDAD	Secano
Explotacion:ES410790000660			
Recinto:41-079-047-09005-00008	Cultivo:62000	PASTOS PERMANENTES DE 5 O MAS AÑOS-SIN VARIEDAD	Secano
Explotacion:ES410790000664			
Recinto:41-079-047-09005-00007	Cultivo:62000	PASTOS PERMANENTES DE 5 O MAS AÑOS-SIN VARIEDAD	Secano
Explotacion:ES410790000660			
Recinto:41-079-047-09005-00007	Cultivo:62000	PASTOS PERMANENTES DE 5 O MAS AÑOS-SIN VARIEDAD	Secano
Explotacion:ES410790000664			
Recinto:41-079-047-09005-00001	Cultivo:62000	PASTOS PERMANENTES DE 5 O MAS AÑOS-SIN VARIEDAD	Secano
Explotacion:ES410790000660			
Recinto:41-079-047-09005-00001	Cultivo:62000	PASTOS PERMANENTES DE 5 O MAS AÑOS-SIN VARIEDAD	Secano
Explotacion:ES410790000664			
Recinto:41-079-046-09006-00017	Cultivo:63000	PASTOS DE MENOS DE 5 AÑOS-SIN VARIEDAD	Regadio Explotacion:ES410790000664
Recinto:41-079-046-09006-00017	Cultivo:63000	PASTOS DE MENOS DE 5 AÑOS-SIN VARIEDAD	Regadio Explotacion:ES410790000660
Recinto:41-079-046-09004-00029	Cultivo:63000	PASTOS DE MENOS DE 5 AÑOS-SIN VARIEDAD	Regadio Explotacion:ES410790000660
Recinto:41-079-046-09004-00029	Cultivo:63000	PASTOS DE MENOS DE 5 AÑOS-SIN VARIEDAD	Regadio Explotacion:ES410790000664
Recinto:41-079-046-09004-00028	Cultivo:63000	PASTOS DE MENOS DE 5 AÑOS-SIN VARIEDAD	Regadio Explotacion:ES410790000664
Recinto:41-079-046-09004-00028	Cultivo:63000	PASTOS DE MENOS DE 5 AÑOS-SIN VARIEDAD	Regadio Explotacion:ES410790000660
Recinto:41-079-046-09004-00027	Cultivo:63000	PASTOS DE MENOS DE 5 AÑOS-SIN VARIEDAD	Regadio Explotacion:ES410790000660
Recinto:41-079-046-09004-00027	Cultivo:63000	PASTOS DE MENOS DE 5 AÑOS-SIN VARIEDAD	Regadio Explotacion:ES410790000664
Recinto:41-079-046-09004-00026	Cultivo:62000	PASTOS PERMANENTES DE 5 O MAS AÑOS-SIN VARIEDAD	Regadio Explotacion:ES410790000664
Recinto:41-079-046-09004-00026	Cultivo:62000	PASTOS PERMANENTES DE 5 O MAS AÑOS-SIN VARIEDAD	Regadio Explotacion:ES410790000660
Recinto:41-079-046-09004-00021	Cultivo:62000	PASTOS PERMANENTES DE 5 O MAS AÑOS-SIN VARIEDAD	Regadio Explotacion:ES410790000660
Recinto:41-079-046-09004-00021	Cultivo:62000	PASTOS PERMANENTES DE 5 O MAS AÑOS-SIN VARIEDAD	Regadio Explotacion:ES410790000664

(1) Con incidencias que retienen pago o deniegan el expediente.

(2) Se calcula sobre superficie declarada admisible.

(3) Aplicación del artículo 16 bis del RD 147/2023.

(4) Expediente con algunos recintos de pastos permanentes ubicados en espacios protegidos donde la carga ganadera mínima será 0,1 UGM/ha.

Puede verificar la integridad de una copia de este documento mediante la lectura del código QR adjunto o mediante el acceso a la dirección <https://ws050.juntadeandalucia.es/verificarFirma> indicando el código de VERIFICACIÓN

FIRMADO POR	JUAN JOSE SOLER GARCIA ROCIO GUIJARRO MILLAN	20/02/2025	
VERIFICACIÓN	Pk2jmQ3ESFH4J84V5UNKP32UXX5TB9	PÁG. 1266/1379	



	Recinto:41-079-046-09004-00020 Cultivo:62000 PASTOS PERMANENTES DE 5 O MAS AÑOS-SIN VARIEDAD Regadío Explotacion:ES410790000660
	Recinto:41-079-046-09004-00020 Cultivo:62000 PASTOS PERMANENTES DE 5 O MAS AÑOS-SIN VARIEDAD Regadío Explotacion:ES410790000664
	Recinto:41-079-046-09004-00019 Cultivo:63000 PASTOS DE MENOS DE 5 AÑOS-SIN VARIEDAD Regadío Explotacion:ES410790000664
	Recinto:41-079-046-09004-00019 Cultivo:63000 PASTOS DE MENOS DE 5 AÑOS-SIN VARIEDAD Regadío Explotacion:ES410790000660
	Recinto:41-079-046-09004-00018 Cultivo:63000 PASTOS DE MENOS DE 5 AÑOS-SIN VARIEDAD Regadío Explotacion:ES410790000660
	Recinto:41-079-046-09004-00018 Cultivo:63000 PASTOS DE MENOS DE 5 AÑOS-SIN VARIEDAD Regadío Explotacion:ES410790000664
	Recinto:41-079-046-09004-00017 Cultivo:63000 PASTOS DE MENOS DE 5 AÑOS-SIN VARIEDAD Regadío Explotacion:ES410790000660
	Recinto:41-079-046-09004-00017 Cultivo:63000 PASTOS DE MENOS DE 5 AÑOS-SIN VARIEDAD Regadío Explotacion:ES410790000664
	Recinto:41-079-046-09004-00015 Cultivo:63000 PASTOS DE MENOS DE 5 AÑOS-SIN VARIEDAD Regadío Explotacion:ES410790000664
	Recinto:41-079-046-09004-00015 Cultivo:63000 PASTOS DE MENOS DE 5 AÑOS-SIN VARIEDAD Regadío Explotacion:ES410790000660
	Recinto:41-079-046-09004-00011 Cultivo:63000 PASTOS DE MENOS DE 5 AÑOS-SIN VARIEDAD Regadío Explotacion:ES410790000664
	Recinto:41-079-046-09004-00011 Cultivo:63000 PASTOS DE MENOS DE 5 AÑOS-SIN VARIEDAD Regadío Explotacion:ES410790000660
	Recinto:41-079-046-09004-00010 Cultivo:63000 PASTOS DE MENOS DE 5 AÑOS-SIN VARIEDAD Regadío Explotacion:ES410790000664
	Recinto:41-079-046-09004-00010 Cultivo:63000 PASTOS DE MENOS DE 5 AÑOS-SIN VARIEDAD Regadío Explotacion:ES410790000660
	Recinto:41-079-046-09004-00009 Cultivo:63000 PASTOS DE MENOS DE 5 AÑOS-SIN VARIEDAD Regadío Explotacion:ES410790000660
	Recinto:41-079-046-09004-00009 Cultivo:63000 PASTOS DE MENOS DE 5 AÑOS-SIN VARIEDAD Regadío Explotacion:ES410790000664
	Recinto:41-079-046-00007-00020 Cultivo:62000 PASTOS PERMANENTES DE 5 O MAS AÑOS-SIN VARIEDAD Regadío Explotacion:ES410790000660
	Recinto:41-079-046-00007-00020 Cultivo:62000 PASTOS PERMANENTES DE 5 O MAS AÑOS-SIN VARIEDAD Regadío Explotacion:ES410790000664
	Recinto:41-079-039-09007-00009 Cultivo:63000 PASTOS DE MENOS DE 5 AÑOS-SIN VARIEDAD Regadío Explotacion:ES410790000660
	Recinto:41-079-039-09007-00009 Cultivo:63000 PASTOS DE MENOS DE 5 AÑOS-SIN VARIEDAD Regadío Explotacion:ES410790000664
	Recinto:41-079-039-09007-00008 Cultivo:62000 PASTOS PERMANENTES DE 5 O MAS AÑOS-SIN VARIEDAD Secano Explotacion:ES410790000660
	Recinto:41-079-039-09007-00008 Cultivo:62000 PASTOS PERMANENTES DE 5 O MAS AÑOS-SIN VARIEDAD Secano Explotacion:ES410790000664
	Recinto:41-079-039-09002-00002 Cultivo:62000 PASTOS PERMANENTES DE 5 O MAS AÑOS-SIN VARIEDAD Secano Explotacion:ES410790000664
	Recinto:41-079-039-09002-00002 Cultivo:62000 PASTOS PERMANENTES DE 5 O MAS AÑOS-SIN VARIEDAD Secano Explotacion:ES410790000660
	Recinto:41-079-039-00006-00004 Cultivo:62000 PASTOS PERMANENTES DE 5 O MAS AÑOS-SIN VARIEDAD Secano Explotacion:ES410790000660
	Recinto:41-079-039-00006-00004 Cultivo:62000 PASTOS PERMANENTES DE 5 O MAS AÑOS-SIN VARIEDAD Secano Explotacion:ES410790000664
	Recinto:41-079-039-00006-00003 Cultivo:62000 PASTOS PERMANENTES DE 5 O MAS AÑOS-SIN VARIEDAD Secano Explotacion:ES410790000660
	Recinto:41-079-039-00006-00003 Cultivo:62000 PASTOS PERMANENTES DE 5 O MAS AÑOS-SIN VARIEDAD Secano Explotacion:ES410790000664
	Recinto:41-079-039-00006-00002 Cultivo:63000 PASTOS DE MENOS DE 5 AÑOS-SIN VARIEDAD Regadío Explotacion:ES410790000664
	Recinto:41-079-039-00006-00002 Cultivo:63000 PASTOS DE MENOS DE 5 AÑOS-SIN VARIEDAD Regadío Explotacion:ES410790000660
86132	Recinto superficie forrajera que no realiza la actividad de producción de pastoreo. Recinto:41-079-045-06002-00006 Cultivo:78000 RAYGRAS ANUAL (Lolium multiflorum LAM. And hybrids)-SIN VARIEDAD Regadío
86133	Recinto de forrajera No solicitado para Cálculo de Carga Ganadera que No pertenece a Explotación. Recinto:41-079-036-06003-00003 Cultivo:78000 RAYGRAS ANUAL (Lolium multiflorum LAM. And hybrids)-SIN VARIEDAD Regadío Recinto:41-020-028-06001-00003 Cultivo:78000 RAYGRAS ANUAL (Lolium multiflorum LAM. And hybrids)-SIN VARIEDAD Secano

(1) Con incidencias que retienen pago o deniegan el expediente.

(2) Se calcula sobre superficie declarada admisible.

(3) Aplicación del artículo 16 bis del RD 147/2023.

(4) Expediente con algunos recintos de pastos permanentes ubicados en espacios protegidos donde la carga ganadera mínima será 0,1 UGM/ha.

Puede verificar la integridad de una copia de este documento mediante la lectura del código QR adjunto o mediante el acceso a la dirección <https://ws050.juntadeandalucia.es/verificarFirma> indicando el código de VERIFICACIÓN

FIRMADO POR	JUAN JOSE SOLER GARCIA	20/02/2025	
	ROCIO GUIJARRO MILLAN		
VERIFICACIÓN	Pk2jmQ3ESFH4J84V5UNKP32UXX5TB9	PÁG. 1267/1379	

**APELLIDOS Y NOMBRE / RAZÓN SOCIAL**

MARI BOIX CARLOS BORIS

NIF

****6577*

EXPEDIENTE

1282407

RESOLUCIÓN

DENEGACIÓN DE LA AYUDA

DATOS DE MANTENIMIENTO UNIDADES

GRUPO DE PAGO	Sup. Dec. Admisible	Sup. Propuesta	Sobredecl.	% Sobredecl.
ZONAS DE LIMITACIONES ESPECIFICAS	0,00	0,00	0,00	0,00

APLICACIÓN DE REDUCCIONES Y PENALIZACIONES (%)

Criterios de subvencionabilidad (1)	Presentación tardía	Omisión declaración	Condicionalidad
100,00	0,00	0,00	0,00

IMPORTE (Euros)

Calculado(2)	Reducción	Penalización	Reducción Penalización (3)	Penalización adicional	Propuesto	FEADER	MAPA	CAPADR
0,00 €	0,00 €	0,00 €	0,00 €	0,00 €	0,00 €	0,00 €	0,00 €	0,00 €
Importe Unitario:	128,00 €	Nuevo Importe Unitario:	0,00 €					

RECINTOS PROPUESTOS

REF.	REFERENCIA SIGPAC	CULTIVO	S/R	USO SIGPAC	Sup. Dec. admisible	Sup. Campo	Sup. Determ.	Sup. Propuesta
-1611207	41-012-019-00245-0007	TRITICALE	S		2,47		2,47	2,47
-1370490	41-012-019-00242-0007	TRITICALE	S		0,01		0,01	0,01

INCIDENCIAS**INCIDENCIA DESCRIPCIÓN**

2454	Solicitante de intervención 6613 cuyo regimen de afiliacion a la SS no es ni el sistema especial agrario(cuenta ajena) ni autonomo con actividad agraria.
2455	Solicitantes de intervención 6613 sin datos de IRPF n-1.(Art 4 Orden 14/04/2016).
74018	Productor que no es agricultor a título principal, según los datos del ejercicio fiscal n-1 y seguridad socia.
74053	Importe inferior a 100 Euros

(1) Con incidencias que retienen pago o deniegan el expediente.

(2) Se calcula sobre superficie declarada admisible.

(3) Aplicación del artículo 16 bis del RD 147/2023.

(4) Expediente con algunos recintos de pastos permanentes ubicados en espacios protegidos donde la carga ganadera mínima será 0,1 UGM/ha.

Puede verificar la integridad de una copia de este documento mediante la lectura del código QR adjunto o mediante el acceso a la dirección <https://ws050.juntadeandalucia.es/verificarFirma> indicando el código de VERIFICACIÓN

FIRMADO POR	JUAN JOSE SOLER GARCIA	20/02/2025	
	ROCIO GUIJARRO MILLAN		
VERIFICACIÓN	Pk2jmQ3ESFH4J84V5UNKP32UXX5TB9	PÁG. 1268/1379	

**APELLIDOS Y NOMBRE / RAZÓN SOCIAL**

MARI OLIVERT JUAN CARLOS

NIF

****1174*

EXPEDIENTE

1195873

RESOLUCIÓN

DENEGACIÓN DE LA AYUDA

DATOS DE MANTENIMIENTO UNIDADES**GRUPO DE PAGO**

ZONAS DE LIMITACIONES ESPECIFICAS

**Sup. Dec.
Admisible**

0,00

**Sup.
Propuesta**

0,00

Sobredecl.

0,00

% Sobredecl.

0,00

APLICACIÓN DE REDUCCIONES Y PENALIZACIONES (%)

Criterios de subvencionabilidad (1)	Presentación tardía	Omisión declaración	Condicionalidad
100,00	0,00	0,00	0,00

IMPORTE (Euros)

Calculado(2)	Reducción	Penalización	Reducción Penalización (3)	Penalización adicional	Propuesto	FEADER	MAPA	CAPADR
0,00 €	0,00 €	0,00 €	0,00 €	0,00 €	0,00 €	0,00 €	0,00 €	0,00 €
Importe Unitario:	128,00 €	Nuevo Importe Unitario:	0,00 €					

RECINTOS PROPUESTOS

REF.	REFERENCIA SIGPAC	CULTIVO	S/R	USO SIGPAC	Sup. Dec. admisible	Sup. Campo	Sup. Determ.	Sup. Propuesta
-1395146	41-079-032-00002-0002	ARROZ	R		3,48		3,48	3,48
170000005491254	41-079-032-00002-0002	ARROZ	R		2,83		2,83	2,83
170000005938811	41-079-032-00002-0002	ARROZ	R		1,16		1,16	1,16

INCIDENCIAS**INCIDENCIA DESCRIPCIÓN**

74018	Productor que no es agricultor a título principal, según los datos del ejercicio fiscal n-1 y seguridad socia.
74053	Importe inferior a 100 Euros

(1) Con incidencias que retienen pago o deniegan el expediente.

(2) Se calcula sobre superficie declarada admisible.

(3) Aplicación del artículo 16 bis del RD 147/2023.

(4) Expediente con algunos recintos de pastos permanentes ubicados en espacios protegidos donde la carga ganadera mínima será 0,1 UGM/ha.

Puede verificar la integridad de una copia de este documento mediante la lectura del código QR adjunto o mediante el acceso a la dirección <https://ws050.juntadeandalucia.es/verificarFirma> indicando el código de VERIFICACIÓN

FIRMADO POR	JUAN JOSE SOLER GARCIA	20/02/2025	
	ROCIO GUIJARRO MILLAN		
VERIFICACIÓN	Pk2jmQ3ESFH4J84V5UNKP32UXX5TB9	PÁG. 1269/1379	

**APELLIDOS Y NOMBRE / RAZÓN SOCIAL**

MARI OLIVERT TERESA INMACULADA

NIF

****1225*

EXPEDIENTE

1138778

RESOLUCIÓN

DENEGACIÓN DE LA AYUDA

DATOS DE MANTENIMIENTO UNIDADES**GRUPO DE PAGO**

ZONAS DE LIMITACIONES ESPECIFICAS

**Sup. Dec.
Admisible**

0,00

**Sup.
Propuesta**

0,00

Sobredecl.

0,00

% Sobredecl.

0,00

APLICACIÓN DE REDUCCIONES Y PENALIZACIONES (%)

Criterios de subvencionabilidad (1)	Presentación tardía	Omisión declaración	Condicionalidad
100,00	0,00	0,00	0,00

IMPORTE (Euros)

Calculado(2)	Reducción	Penalización	Reducción Penalización (3)	Penalización adicional	Propuesto	FEADER	MAPA	CAPADR
0,00 €	0,00 €	0,00 €	0,00 €	0,00 €	0,00 €	0,00 €	0,00 €	0,00 €
Importe Unitario:	128,00 €	Nuevo Importe Unitario:	0,00 €					

RECINTOS PROPUESTOS

REF.	REFERENCIA SIGPAC	CULTIVO	S/R	USO SIGPAC	Sup. Dec. admisible	Sup. Campo	Sup. Determ.	Sup. Propuesta
-1395215	41-104-007-00016-0001	BARBECHO TRADICIONAL	R		4,06		4,06	4,06
-1395146	41-079-032-00002-0002	ARROZ	R		1,05		1,05	1,05
5566451	41-104-007-00016-0001	BARBECHO TRADICIONAL	R		2,37		2,37	2,37

INCIDENCIAS**INCIDENCIA DESCRIPCIÓN**

- 74018 Productor que no es agricultor a título principal, según los datos del ejercicio fiscal n-1 y seguridad socia.
- 74053 Importe inferior a 100 Euros

Datos considerados para el Cálculo de la Carga Ganadera del expediente

Superficie determinada para Cálculo Carga Ganadera: 0,00 ha
Carga Ganadera del Expediente: 0,00 ugm/ha

Incidentes de carga ganadera**INCIDENCIA DESCRIPCIÓN**

- 86132 Recinto superficie forrajera que no realiza la actividad de producción de pastoreo.
Recinto:41-104-007-00016-00001 Cultivo:20000 BARBECHO TRADICIONAL-SIN VARIEDAD Regadío
Recinto:41-104-007-00016-00001 Cultivo:20000 BARBECHO TRADICIONAL-SIN VARIEDAD Regadío

(1) Con incidencias que retienen pago o deniegan el expediente.

(2) Se calcula sobre superficie declarada admisible.

(3) Aplicación del artículo 16 bis del RD 147/2023.

(4) Expediente con algunos recintos de pastos permanentes ubicados en espacios protegidos donde la carga ganadera mínima será 0,1 UGM/ha.

Puede verificar la integridad de una copia de este documento mediante la lectura del código QR adjunto o mediante el acceso a la dirección <https://ws050.juntadeandalucia.es/verificarFirma> indicando el código de VERIFICACIÓN

FIRMADO POR	JUAN JOSE SOLER GARCIA	20/02/2025	
	ROCIO GUIJARRO MILLAN		
VERIFICACIÓN	Pk2jmQ3ESFH4J84V5UNKP32UXX5TB9	PÁG. 1270/1379	

**APELLIDOS Y NOMBRE / RAZÓN SOCIAL**

MARI SAMPER MARIA YOLANDA

NIF
****4205***EXPEDIENTE**

1133111

RESOLUCIÓN

CONCESIÓN DE LA AYUDA

DATOS DE MANTENIMIENTO UNIDADES**GRUPO DE PAGO**

ZONAS DE LIMITACIONES ESPECIFICAS

Sup. Dec. Admisible	Sup. Propuesta	Sobredecl.	% Sobredecl.
6,03	6,03	0,00	0,00

APLICACIÓN DE REDUCCIONES Y PENALIZACIONES (%)

Criterios de subvencionabilidad (1)	Presentación tardía	Omisión declaración	Condicionalidad
0,00	0,00	0,00	0,00

IMPORTE (Euros)

Calculado(2)	Reducción	Penalización	Reducción Penalización (3)	Penalización adicional	Propuesto	FEADER	MAPA	CAPADR
771,84 €	0,00 €	0,00 €	0,00 €	0,00 €	771,84 €	656,06 €	40,06 €	75,72 €
Importe Unitario:	128,00 €	Nuevo Importe Unitario:	128,00 €					

RECINTOS PROPUESTOS

REF.	REFERENCIA SIGPAC	CULTIVO	S/R	USO SIGPAC	Sup. Dec. admisible	Sup. Campo	Sup. Determ.	Sup. Propuesta
-1204509	41-104-007-00036-0001	TRIGO BLANDO	R		0,01		0,01	0,01
1700000005879967	41-104-007-00011-0001	TRIGO BLANDO	R		6,02		6,02	6,02

(1) Con incidencias que retienen pago o deniegan el expediente.

(2) Se calcula sobre superficie declarada admisible.

(3) Aplicación del artículo 16 bis del RD 147/2023.

(4) Expediente con algunos recintos de pastos permanentes ubicados en espacios protegidos donde la carga ganadera mínima será 0,1 UGM/ha.

Puede verificar la integridad de una copia de este documento mediante la lectura del código QR adjunto o mediante el acceso a la dirección <https://ws050.juntadeandalucia.es/verificarFirma> indicando el código de VERIFICACIÓN

FIRMADO POR

JUAN JOSE SOLER GARCIA

20/02/2025

ROCIO GUIJARRO MILLAN

VERIFICACIÓN

Pk2jmQ3ESFH4J84V5UNKP32UXX5TB9

PÁG. 1271/1379





APELLIDOS Y NOMBRE / RAZÓN SOCIAL

MARIN GARCIA ANTONIO

NIF

****2983*

EXPEDIENTE

1210220

RESOLUCIÓN

DENEGACIÓN DE LA AYUDA

DATOS DE MANTENIMIENTO UNIDADES

<u>GRUPO DE PAGO</u>	<u>Sup. Dec. Admisible</u>	<u>Sup. Propuesta</u>	<u>Sobredecl.</u>	<u>% Sobredecl.</u>
ZONAS DE LIMITACIONES ESPECIFICAS	0,00	0,00	0,00	0,00

APLICACIÓN DE REDUCCIONES Y PENALIZACIONES (%)

<u>Criterios de subvencionabilidad (1)</u>	<u>Presentación tardía</u>	<u>Omisión declaración</u>	<u>Condicionidad</u>
100,00	0,00	0,00	0,00

IMPORTE (Euros)

<u>Calculado(2)</u>	<u>Reducción</u>	<u>Penalización</u>	<u>Reducción Penalización (3)</u>	<u>Penalización adicional</u>	<u>Propuesto</u>	<u>FEADER</u>	<u>MAPA</u>	<u>CAPADR</u>
0,00 €	0,00 €	0,00 €	0,00 €	0,00 €	0,00 €	0,00 €	0,00 €	0,00 €
<u>Importe Unitario:</u>	128,00 €	<u>Nuevo Importe Unitario:</u>	0,00 €					

(1) Con incidencias que retienen pago o deniegan el expediente.

(2) Se calcula sobre superficie declarada admisible.

(3) Aplicación del artículo 16 bis del RD 147/2023.

(4) Expediente con algunos recintos de pastos permanentes ubicados en espacios protegidos donde la carga ganadera mínima será 0,1 UGM/ha.

Puede verificar la integridad de una copia de este documento mediante la lectura del código QR adjunto o mediante el acceso a la dirección <https://ws050.juntadeandalucia.es/verificarFirma> indicando el código de VERIFICACIÓN

FIRMADO POR	JUAN JOSE SOLER GARCIA ROCIO GUIJARRO MILLAN	20/02/2025	
VERIFICACIÓN	Pk2jmQ3ESFH4J84V5UNKP32UXX5TB9	PÁG. 1272/1379	

**INCIDENCIAS****INCIDENCIA DESCRIPCIÓN**

8200	Control por Monitorización con resultado no admisible Recinto:41-076-007-00060-00023 Cultivo:101195 OLIVAR-LECHIN DE SEVILLA
74051	Solicitante de intervención 6613, que no declara ningun recinto en zona desfavorecida.
74053	Importe inferior a 100 Euros
86119	Carga ganadera NO cumple con el valor mínimo de 0,2 UGM/ha. Recinto:41-076-007-00026-00001 Cultivo:62000 PASTOS PERMANENTES DE 5 O MAS AÑOS-SIN VARIEDAD Secano Carga Ganadera:0 Recinto:41-076-007-00026-00002 Cultivo:62000 PASTOS PERMANENTES DE 5 O MAS AÑOS-SIN VARIEDAD Secano Carga Ganadera:0 Recinto:41-076-007-00026-00003 Cultivo:62000 PASTOS PERMANENTES DE 5 O MAS AÑOS-SIN VARIEDAD Secano Carga Ganadera:0 Recinto:41-076-007-00027-00001 Cultivo:62000 PASTOS PERMANENTES DE 5 O MAS AÑOS-SIN VARIEDAD Secano Carga Ganadera:0 Recinto:41-076-007-00028-00001 Cultivo:62000 PASTOS PERMANENTES DE 5 O MAS AÑOS-SIN VARIEDAD Secano Carga Ganadera:0 Recinto:41-076-007-00028-00002 Cultivo:62000 PASTOS PERMANENTES DE 5 O MAS AÑOS-SIN VARIEDAD Secano Carga Ganadera:0 Recinto:41-076-007-00028-00005 Cultivo:62000 PASTOS PERMANENTES DE 5 O MAS AÑOS-SIN VARIEDAD Secano Carga Ganadera:0 Recinto:41-076-007-00028-00006 Cultivo:62000 PASTOS PERMANENTES DE 5 O MAS AÑOS-SIN VARIEDAD Secano Carga Ganadera:0 Recinto:41-076-007-00029-00001 Cultivo:62000 PASTOS PERMANENTES DE 5 O MAS AÑOS-SIN VARIEDAD Secano Carga Ganadera:0 Recinto:41-076-007-00029-00003 Cultivo:20000 BARBECHO TRADICIONAL-SIN VARIEDAD Secano Carga Ganadera:0 Recinto:41-076-007-00029-00005 Cultivo:62000 PASTOS PERMANENTES DE 5 O MAS AÑOS-SIN VARIEDAD Secano Carga Ganadera:0 Recinto:41-076-007-00029-00006 Cultivo:62000 PASTOS PERMANENTES DE 5 O MAS AÑOS-SIN VARIEDAD Secano Carga Ganadera:0 Recinto:41-076-007-00029-00007 Cultivo:62000 PASTOS PERMANENTES DE 5 O MAS AÑOS-SIN VARIEDAD Secano Carga Ganadera:0 Recinto:41-076-007-00029-00012 Cultivo:62000 PASTOS PERMANENTES DE 5 O MAS AÑOS-SIN VARIEDAD Secano Carga Ganadera:0 Recinto:41-076-007-00059-00001 Cultivo:62000 PASTOS PERMANENTES DE 5 O MAS AÑOS-SIN VARIEDAD Secano Carga Ganadera:0 Recinto:41-076-007-00059-00002 Cultivo:62000 PASTOS PERMANENTES DE 5 O MAS AÑOS-SIN VARIEDAD Secano Carga Ganadera:0 Recinto:41-076-007-00060-00001 Cultivo:62000 PASTOS PERMANENTES DE 5 O MAS AÑOS-SIN VARIEDAD Secano Carga Ganadera:0 Recinto:41-076-007-00060-00006 Cultivo:62000 PASTOS PERMANENTES DE 5 O MAS AÑOS-SIN VARIEDAD Secano Carga Ganadera:0 Recinto:41-076-007-00060-00013 Cultivo:62000 PASTOS PERMANENTES DE 5 O MAS AÑOS-SIN VARIEDAD Secano Carga Ganadera:0 Recinto:41-076-007-00060-00015 Cultivo:62000 PASTOS PERMANENTES DE 5 O MAS AÑOS-SIN VARIEDAD Secano Carga Ganadera:0 Recinto:41-076-007-00060-00016 Cultivo:62000 PASTOS PERMANENTES DE 5 O MAS AÑOS-SIN VARIEDAD Secano Carga Ganadera:0 Recinto:41-076-007-00060-00017 Cultivo:62000 PASTOS PERMANENTES DE 5 O MAS AÑOS-SIN VARIEDAD Secano Carga Ganadera:0 Recinto:41-076-028-00001-00009 Cultivo:62000 PASTOS PERMANENTES DE 5 O MAS AÑOS-SIN VARIEDAD Secano Carga Ganadera:0 Recinto:41-076-028-00025-00015 Cultivo:62000 PASTOS PERMANENTES DE 5 O MAS AÑOS-SIN VARIEDAD Secano Carga Ganadera:0 Recinto:41-076-028-09004-00015 Cultivo:62000 PASTOS PERMANENTES DE 5 O MAS AÑOS-SIN VARIEDAD Secano Carga Ganadera:0
86122	Recinto superficie forrajera que realiza la actividad de producción de pastoreo y no declara el o los códigos del Registro de Explotaciones Ganaderas de Andalucía, REGA. Recinto:41-076-007-00026-00001 Cultivo:62000 PASTOS PERMANENTES DE 5 O MAS AÑOS-SIN VARIEDAD Secano Recinto:41-076-007-00026-00002 Cultivo:62000 PASTOS PERMANENTES DE 5 O MAS AÑOS-SIN VARIEDAD Secano Recinto:41-076-007-00026-00003 Cultivo:62000 PASTOS PERMANENTES DE 5 O MAS AÑOS-SIN VARIEDAD Secano Recinto:41-076-007-00027-00001 Cultivo:62000 PASTOS PERMANENTES DE 5 O MAS AÑOS-SIN VARIEDAD Secano Recinto:41-076-007-00028-00001 Cultivo:62000 PASTOS PERMANENTES DE 5 O MAS AÑOS-SIN VARIEDAD Secano Recinto:41-076-007-00028-00002 Cultivo:62000 PASTOS PERMANENTES DE 5 O MAS AÑOS-SIN VARIEDAD Secano Recinto:41-076-007-00028-00005 Cultivo:62000 PASTOS PERMANENTES DE 5 O MAS AÑOS-SIN VARIEDAD Secano

(1) Con incidencias que retienen pago o deniegan el expediente.

(2) Se calcula sobre superficie declarada admisible.

(3) Aplicación del artículo 16 bis del RD 147/2023.

(4) Expediente con algunos recintos de pastos permanentes ubicados en espacios protegidos donde la carga ganadera mínima será 0,1 UGM/ha.

Puede verificar la integridad de una copia de este documento mediante la lectura del código QR adjunto o mediante el acceso a la dirección <https://ws050.juntadeandalucia.es/verificarFirma> indicando el código de VERIFICACIÓN

FIRMADO POR	JUAN JOSE SOLER GARCIA ROCIO GUIJARRO MILLAN	20/02/2025	
VERIFICACIÓN	Pk2jmQ3ESFH4J84V5UNKP32UXX5TB9	PÁG. 1273/1379	



INCIDENCIAS

INCIDENCIA DESCRIPCIÓN

	Recinto:41-076-007-00028-00006	Cultivo:62000	PASTOS PERMANENTES DE 5 O MAS AÑOS-SIN VARIEDAD	Secano
	Recinto:41-076-007-00029-00001	Cultivo:62000	PASTOS PERMANENTES DE 5 O MAS AÑOS-SIN VARIEDAD	Secano
	Recinto:41-076-007-00029-00003	Cultivo:20000	BARBECHO TRADICIONAL-SIN VARIEDAD	Secano
	Recinto:41-076-007-00029-00005	Cultivo:62000	PASTOS PERMANENTES DE 5 O MAS AÑOS-SIN VARIEDAD	Secano
	Recinto:41-076-007-00029-00006	Cultivo:62000	PASTOS PERMANENTES DE 5 O MAS AÑOS-SIN VARIEDAD	Secano
	Recinto:41-076-007-00029-00007	Cultivo:62000	PASTOS PERMANENTES DE 5 O MAS AÑOS-SIN VARIEDAD	Secano
	Recinto:41-076-007-00029-00012	Cultivo:62000	PASTOS PERMANENTES DE 5 O MAS AÑOS-SIN VARIEDAD	Secano
	Recinto:41-076-007-00059-00001	Cultivo:62000	PASTOS PERMANENTES DE 5 O MAS AÑOS-SIN VARIEDAD	Secano
	Recinto:41-076-007-00059-00002	Cultivo:62000	PASTOS PERMANENTES DE 5 O MAS AÑOS-SIN VARIEDAD	Secano
	Recinto:41-076-007-00060-00001	Cultivo:62000	PASTOS PERMANENTES DE 5 O MAS AÑOS-SIN VARIEDAD	Secano
	Recinto:41-076-007-00060-00006	Cultivo:62000	PASTOS PERMANENTES DE 5 O MAS AÑOS-SIN VARIEDAD	Secano
	Recinto:41-076-007-00060-00013	Cultivo:62000	PASTOS PERMANENTES DE 5 O MAS AÑOS-SIN VARIEDAD	Secano
	Recinto:41-076-007-00060-00015	Cultivo:62000	PASTOS PERMANENTES DE 5 O MAS AÑOS-SIN VARIEDAD	Secano
	Recinto:41-076-007-00060-00016	Cultivo:62000	PASTOS PERMANENTES DE 5 O MAS AÑOS-SIN VARIEDAD	Secano
	Recinto:41-076-007-00060-00017	Cultivo:62000	PASTOS PERMANENTES DE 5 O MAS AÑOS-SIN VARIEDAD	Secano
	Recinto:41-076-028-00001-00009	Cultivo:62000	PASTOS PERMANENTES DE 5 O MAS AÑOS-SIN VARIEDAD	Secano
	Recinto:41-076-028-00025-00015	Cultivo:62000	PASTOS PERMANENTES DE 5 O MAS AÑOS-SIN VARIEDAD	Secano
	Recinto:41-076-028-09004-00015	Cultivo:62000	PASTOS PERMANENTES DE 5 O MAS AÑOS-SIN VARIEDAD	Secano
86124	Recinto de forrajera para Cálculo de Carga Ganadera que No pertenece a Explotación.			
	Recinto:41-076-007-00026-00001	Cultivo:62000	PASTOS PERMANENTES DE 5 O MAS AÑOS-SIN VARIEDAD	Secano
	Recinto:41-076-007-00026-00002	Cultivo:62000	PASTOS PERMANENTES DE 5 O MAS AÑOS-SIN VARIEDAD	Secano
	Recinto:41-076-007-00026-00003	Cultivo:62000	PASTOS PERMANENTES DE 5 O MAS AÑOS-SIN VARIEDAD	Secano
	Recinto:41-076-007-00027-00001	Cultivo:62000	PASTOS PERMANENTES DE 5 O MAS AÑOS-SIN VARIEDAD	Secano
	Recinto:41-076-007-00028-00001	Cultivo:62000	PASTOS PERMANENTES DE 5 O MAS AÑOS-SIN VARIEDAD	Secano
	Recinto:41-076-007-00028-00002	Cultivo:62000	PASTOS PERMANENTES DE 5 O MAS AÑOS-SIN VARIEDAD	Secano
	Recinto:41-076-007-00028-00005	Cultivo:62000	PASTOS PERMANENTES DE 5 O MAS AÑOS-SIN VARIEDAD	Secano
	Recinto:41-076-007-00028-00006	Cultivo:62000	PASTOS PERMANENTES DE 5 O MAS AÑOS-SIN VARIEDAD	Secano
	Recinto:41-076-007-00029-00001	Cultivo:62000	PASTOS PERMANENTES DE 5 O MAS AÑOS-SIN VARIEDAD	Secano
	Recinto:41-076-007-00029-00003	Cultivo:20000	BARBECHO TRADICIONAL-SIN VARIEDAD	Secano
	Recinto:41-076-007-00029-00005	Cultivo:62000	PASTOS PERMANENTES DE 5 O MAS AÑOS-SIN VARIEDAD	Secano
	Recinto:41-076-007-00029-00006	Cultivo:62000	PASTOS PERMANENTES DE 5 O MAS AÑOS-SIN VARIEDAD	Secano
	Recinto:41-076-007-00029-00007	Cultivo:62000	PASTOS PERMANENTES DE 5 O MAS AÑOS-SIN VARIEDAD	Secano
	Recinto:41-076-007-00029-00012	Cultivo:62000	PASTOS PERMANENTES DE 5 O MAS AÑOS-SIN VARIEDAD	Secano
	Recinto:41-076-007-00059-00001	Cultivo:62000	PASTOS PERMANENTES DE 5 O MAS AÑOS-SIN VARIEDAD	Secano
	Recinto:41-076-007-00059-00002	Cultivo:62000	PASTOS PERMANENTES DE 5 O MAS AÑOS-SIN VARIEDAD	Secano
	Recinto:41-076-007-00060-00001	Cultivo:62000	PASTOS PERMANENTES DE 5 O MAS AÑOS-SIN VARIEDAD	Secano
	Recinto:41-076-007-00060-00006	Cultivo:62000	PASTOS PERMANENTES DE 5 O MAS AÑOS-SIN VARIEDAD	Secano
	Recinto:41-076-007-00060-00013	Cultivo:62000	PASTOS PERMANENTES DE 5 O MAS AÑOS-SIN VARIEDAD	Secano
	Recinto:41-076-007-00060-00015	Cultivo:62000	PASTOS PERMANENTES DE 5 O MAS AÑOS-SIN VARIEDAD	Secano
	Recinto:41-076-007-00060-00016	Cultivo:62000	PASTOS PERMANENTES DE 5 O MAS AÑOS-SIN VARIEDAD	Secano
	Recinto:41-076-007-00060-00017	Cultivo:62000	PASTOS PERMANENTES DE 5 O MAS AÑOS-SIN VARIEDAD	Secano
	Recinto:41-076-028-00001-00009	Cultivo:62000	PASTOS PERMANENTES DE 5 O MAS AÑOS-SIN VARIEDAD	Secano
	Recinto:41-076-028-00025-00015	Cultivo:62000	PASTOS PERMANENTES DE 5 O MAS AÑOS-SIN VARIEDAD	Secano
	Recinto:41-076-028-09004-00015	Cultivo:62000	PASTOS PERMANENTES DE 5 O MAS AÑOS-SIN VARIEDAD	Secano

(1) Con incidencias que retienen pago o deniegan el expediente.
 (2) Se calcula sobre superficie declarada admisible.
 (3) Aplicación del artículo 16 bis del RD 147/2023.
 (4) Expediente con algunos recintos de pastos permanentes ubicados en espacios protegidos donde la carga ganadera mínima será 0,1 UGM/ha.

Puede verificar la integridad de una copia de este documento mediante la lectura del código QR adjunto o mediante el acceso a la dirección https://ws050.juntadeandalucia.es/verificarFirma indicando el código de VERIFICACIÓN			
FIRMADO POR	JUAN JOSE SOLER GARCIA	20/02/2025	
	ROCIO GUIJARRO MILLAN		
VERIFICACIÓN	Pk2jmQ3ESFH4J84V5UNKP32UXX5TB9	PÁG. 1274/1379	

**APELLIDOS Y NOMBRE / RAZÓN SOCIAL**

MARQUEZ FERNANDEZ DOLORES

NIF

***0888*

EXPEDIENTE

1101957

RESOLUCIÓN

CONCESIÓN DE LA AYUDA

DATOS DE MANTENIMIENTO UNIDADES

GRUPO DE PAGO	Sup. Dec. Admisible	Sup. Propuesta	Sobredecl.	% Sobredecl.
ZONAS DE LIMITACIONES ESPECIFICAS	15,63	15,63	0,00	0,00

APLICACIÓN DE REDUCCIONES Y PENALIZACIONES (%)

Criterios de subvencionabilidad (1)	Presentación tardía	Omisión declaración	Condicionalidad
0,00	0,00	0,00	0,00

IMPORTE (Euros)

Calculado(2)	Reducción	Penalización	Reducción Penalización (3)	Penalización adicional	Propuesto	FEADER	MAPA	CAPADR
1.984,51 €	0,00 €	0,00 €	0,00 €	0,00 €	1.984,51 €	1.686,83 €	194,68 €	103,00 €
Importe Unitario:	128,00 €	Nuevo Importe Unitario:	126,97 €					

RECINTOS PROPUESTOS

REF.	REFERENCIA SIGPAC	CULTIVO	S/R	USO SIGPAC	Sup. Dec. admisible	Sup. Campo	Sup. Determ.	Sup. Propuesta
-1765353	41-079-052-00013-0002	BARBECHO TRADICIONAL	R		2,05		2,05	2,05
-1765352	41-079-052-00013-0002	GUISANTES	R		2,00		2,00	2,00
-1132839	41-079-052-00027-0001	ARROZ	R		8,74		8,74	8,74
7406305	41-079-052-00013-0002	TRIGO BLANDO	R		2,84		2,84	2,84

Datos considerados para el Cálculo de la Carga Ganadera del expediente

Superficie determinada para Cálculo Carga Ganadera: 0,00 ha

Carga Ganadera del Expediente: 0,00 ugm/ha

Incidencias de carga ganadera**INCIDENCIA DESCRIPCIÓN**

86132 Recinto superficie forrajera que no realiza la actividad de producción de pastoreo.
 Recinto:41-079-052-00013-00002 Cultivo:20000 BARBECHO TRADICIONAL-SIN VARIEDAD Regadío

(1) Con incidencias que retienen pago o deniegan el expediente.

(2) Se calcula sobre superficie declarada admisible.

(3) Aplicación del artículo 16 bis del RD 147/2023.

(4) Expediente con algunos recintos de pastos permanentes ubicados en espacios protegidos donde la carga ganadera mínima será 0,1 UGM/ha.

Puede verificar la integridad de una copia de este documento mediante la lectura del código QR adjunto o mediante el acceso a la dirección <https://ws050.juntadeandalucia.es/verificarFirma> indicando el código de VERIFICACIÓN

FIRMADO POR	JUAN JOSE SOLER GARCIA ROCIO GUIJARRO MILLAN	20/02/2025	
VERIFICACIÓN	Pk2jmQ3ESFH4J84V5UNKP32UXX5TB9	PÁG. 1275/1379	

**APELLIDOS Y NOMBRE / RAZÓN SOCIAL**

MARQUEZ GARCIA JUANA MARIA

NIF

****8237*

EXPEDIENTE

1088048

RESOLUCIÓN

DENEGACIÓN DE LA AYUDA

DATOS DE MANTENIMIENTO UNIDADES

GRUPO DE PAGO	Sup. Dec. Admisible	Sup. Propuesta	Sobredecl.	% Sobredecl.
ZONAS DE LIMITACIONES ESPECIFICAS	0,00	0,00	0,00	0,00

APLICACIÓN DE REDUCCIONES Y PENALIZACIONES (%)

Criterios de subvencionabilidad (1)	Presentación tardía	Omisión declaración	Condicionalidad
100,00	0,00	0,00	0,00

IMPORTE (Euros)

Calculado(2)	Reducción	Penalización	Reducción Penalización (3)	Penalización adicional	Propuesto	FEADER	MAPA	CAPADR
0,00 €	0,00 €	0,00 €	0,00 €	0,00 €	0,00 €	0,00 €	0,00 €	0,00 €
Importe Unitario:	128,00 €	Nuevo Importe Unitario:	0,00 €					

RECINTOS PROPUESTOS

REF.	REFERENCIA SIGPAC	CULTIVO	S/R	USO SIGPAC	Sup. Dec. admisible	Sup. Campo	Sup. Determ.	Sup. Propuesta
1700000006654299	41-104-019-00009-0001	ARROZ	R		4,00		4,00	4,00
1700000006654300	41-104-019-00010-0001	ARROZ	R		4,39		4,39	4,39

INCIDENCIAS**INCIDENCIA DESCRIPCIÓN**

2454	Solicitante de intervención 6613 cuyo regimen de afiliacion a la SS no es ni el sistema especial agrario(cuenta ajena) ni autonomo con actividad agraria.
74018	Productor que no es agricultor a título principal, según los datos del ejercicio fiscal n-1 y seguridad socia.
74053	Importe inferior a 100 Euros

(1) Con incidencias que retienen pago o deniegan el expediente.

(2) Se calcula sobre superficie declarada admisible.

(3) Aplicación del artículo 16 bis del RD 147/2023.

(4) Expediente con algunos recintos de pastos permanentes ubicados en espacios protegidos donde la carga ganadera mínima será 0,1 UGM/ha.

Puede verificar la integridad de una copia de este documento mediante la lectura del código QR adjunto o mediante el acceso a la dirección <https://ws050.juntadeandalucia.es/verificarFirma> indicando el código de VERIFICACIÓN

FIRMADO POR	JUAN JOSE SOLER GARCIA	20/02/2025
	ROCIO GUIJARRO MILLAN	
VERIFICACIÓN	Pk2jmQ3ESFH4J84V5UNKP32UXX5TB9	PÁG. 1276/1379



**APELLIDOS Y NOMBRE / RAZÓN SOCIAL**

MARTI MAÑEZ JOSE VICENTE

NIF

***6671*

EXPEDIENTE

1017190

RESOLUCIÓN

DENEGACIÓN DE LA AYUDA

DATOS DE MANTENIMIENTO UNIDADES

GRUPO DE PAGO	Sup. Dec. Admisible	Sup. Propuesta	Sobredecl.	% Sobredecl.
ZONAS DE LIMITACIONES ESPECIFICAS	0,00	0,00	0,00	0,00

APLICACIÓN DE REDUCCIONES Y PENALIZACIONES (%)

Criterios de subvencionabilidad (1)	Presentación tardía	Omisión declaración	Condicionalidad
100,00	0,00	0,00	0,00

IMPORTE (Euros)

Calculado(2)	Reducción	Penalización	Reducción Penalización (3)	Penalización adicional	Propuesto	FEADER	MAPA	CAPADR
0,00 €	0,00 €	0,00 €	0,00 €	0,00 €	0,00 €	0,00 €	0,00 €	0,00 €
Importe Unitario:	128,00 €	Nuevo Importe Unitario:	0,00 €					

RECINTOS PROPUESTOS

REF.	REFERENCIA SIGPAC	CULTIVO	S/R	USO SIGPAC	Sup. Dec. admisible	Sup. Campo	Sup. Determ.	Sup. Propuesta
-1991780	41-104-012-00052-0002	ARROZ	R		5,65		5,65	5,65
-1991778	41-104-012-00104-0003	ARROZ	R		5,35		5,35	0,00
-1728586	41-104-012-00104-0003	BARBECHO TRADICIONAL	R		2,29		2,29	0,00
1700000005657834	41-104-012-00052-0002	BARBECHO TRADICIONAL	R		2,18		2,18	2,18

INCIDENCIAS**INCIDENCIA DESCRIPCIÓN**

2454	Solicitante de intervención 6613 cuyo regimen de afiliacion a la SS no es ni el sistema especial agrario(cuenta ajena) ni autonomo con actividad agraria.
74018	Productor que no es agricultor a título principal, según los datos del ejercicio fiscal n-1 y seguridad socia.
74053	Importe inferior a 100 Euros

Datos considerados para el Cálculo de la Carga Ganadera del expediente

Superficie determinada para Cálculo Carga Ganadera: 0,00 ha
Carga Ganadera del Expediente: 0,00 ugm/ha

Incidenias de carga ganadera**INCIDENCIA DESCRIPCIÓN**

86132	Recinto superficie forrajera que no realiza la actividad de producción de pastoreo. Recinto:41-104-012-00104-00003 Cultivo:20000 BARBECHO TRADICIONAL-SIN VARIEDAD Regadío Recinto:41-104-012-00052-00002 Cultivo:20000 BARBECHO TRADICIONAL-SIN VARIEDAD Regadío
-------	---

(1) Con incidencias que retienen pago o deniegan el expediente.

(2) Se calcula sobre superficie declarada admisible.

(3) Aplicación del artículo 16 bis del RD 147/2023.

(4) Expediente con algunos recintos de pastos permanentes ubicados en espacios protegidos donde la carga ganadera mínima será 0,1 UGM/ha.

Puede verificar la integridad de una copia de este documento mediante la lectura del código QR adjunto o mediante el acceso a la dirección <https://ws050.juntadeandalucia.es/verificarFirma> indicando el código de VERIFICACIÓN

FIRMADO POR	JUAN JOSE SOLER GARCIA ROCIO GUIJARRO MILLAN	20/02/2025	
VERIFICACIÓN	Pk2jmQ3ESFH4J84V5UNKP32UXX5TB9	PÁG. 1277/1379	

**APELLIDOS Y NOMBRE / RAZÓN SOCIAL**

MARTI RODRIGUEZ BENJAMIN

NIF

****4544*

EXPEDIENTE

1291140

RESOLUCIÓN

DENEGACIÓN DE LA AYUDA

DATOS DE MANTENIMIENTO UNIDADES

GRUPO DE PAGO	Sup. Dec. Admisible	Sup. Propuesta	Sobredecl.	% Sobredecl.
ZONAS DE LIMITACIONES ESPECIFICAS	0,00	0,00	0,00	0,00

APLICACIÓN DE REDUCCIONES Y PENALIZACIONES (%)

Criterios de subvencionabilidad (1)	Presentación tardía	Omisión declaración	Condicionalidad
100,00	0,00	0,00	0,00

IMPORTE (Euros)

Calculado(2)	Reducción	Penalización	Reducción Penalización (3)	Penalización adicional	Propuesto	FEADER	MAPA	CAPADR
0,00 €	0,00 €	0,00 €	0,00 €	0,00 €	0,00 €	0,00 €	0,00 €	0,00 €
Importe Unitario:	128,00 €	Nuevo Importe Unitario:	0,00 €					

RECINTOS PROPUESTOS

REF.	REFERENCIA SIGPAC	CULTIVO	S/R	USO SIGPAC	Sup. Dec. admisible	Sup. Campo	Sup. Determ.	Sup. Propuesta
-1379980	41-104-010-00101-0001	BARBECHO TRADICIONAL	R		3,96		3,96	3,95
-1379979	41-104-010-00101-0001	BARBECHO TRADICIONAL	R		3,84		3,84	3,83
1700000007079711	41-104-011-00006-0003	ARROZ	R		3,25		3,25	3,25
1700000007079712	41-104-011-00006-0003	ARROZ	R		3,27		3,27	3,27
1700000007079713	41-104-011-00005-0003	ARROZ	R		3,31		3,31	3,31
1700000007079714	41-104-011-00006-0002	ARROZ	R		6,32		6,32	6,32
1700000007079719	41-104-011-00005-0001	ARROZ	R		3,59		3,59	3,59

INCIDENCIAS**INCIDENCIA DESCRIPCIÓN**

219	Superficie bruta de cruce en un recinto en una misma solicitud supera superficie total que el SIGPAC establece para él. Recinto:41-104-010-00101-00001 Cultivo:20000 BARBECHO TRADICIONAL-SIN VARIEDAD Regadío Suma de superficies declaradas para este recinto por el solicitante (Áreas):780 Superficie SIGPAC total para el recinto (Áreas):779 Exceso de superficie declarada (Hectáreas):0,01 Recinto:41-104-010-00101-00001 Cultivo:20000 BARBECHO TRADICIONAL-SIN VARIEDAD Regadío Suma de superficies declaradas para este recinto por el solicitante (Áreas):780 Superficie SIGPAC total para el recinto (Áreas):779 Exceso de superficie declarada (Hectáreas):0,01
3795	Recinto declarado con una situación de riesgo de abandono. Recinto:41-104-010-00101-00001 Cultivo: -
74018	Productor que no es agricultor a título principal, según los datos del ejercicio fiscal n-1 y seguridad socia.
74053	Importe inferior a 100 Euros

Datos considerados para el Cálculo de la Carga Ganadera del expediente

Superficie determinada para Cálculo Carga Ganadera: 0,00 ha
Carga Ganadera del Expediente: 0,00 ugm/ha

Incidencias de carga ganadera**INCIDENCIA DESCRIPCIÓN**

86132	Recinto superficie forrajera que no realiza la actividad de producción de pastoreo. Recinto:41-104-010-00101-00001 Cultivo:20000 BARBECHO TRADICIONAL-SIN VARIEDAD Regadío Recinto:41-104-010-00101-00001 Cultivo:20000 BARBECHO TRADICIONAL-SIN VARIEDAD Regadío
-------	---

(1) Con incidencias que retienen pago o deniegan el expediente.

(2) Se calcula sobre superficie declarada admisible.

(3) Aplicación del artículo 16 bis del RD 147/2023.

(4) Expediente con algunos recintos de pastos permanentes ubicados en espacios protegidos donde la carga ganadera mínima será 0,1 UGM/ha.

Puede verificar la integridad de una copia de este documento mediante la lectura del código QR adjunto o mediante el acceso a la dirección <https://ws050.juntadeandalucia.es/verificarFirma> indicando el código de VERIFICACIÓN

FIRMADO POR	JUAN JOSE SOLER GARCIA	20/02/2025
VERIFICACIÓN	ROCIO GUIJARRO MILLAN	PÁG. 1278/1379
	Pk2jmQ3ESFH4J84V5UNKP32UXX5TB9	



**APELLIDOS Y NOMBRE / RAZÓN SOCIAL**

MARTINEZ ALVAREZ MARIANO

NIF

****5344*

EXPEDIENTE

1120726

RESOLUCIÓN

CONCESIÓN DE LA AYUDA

DATOS DE MANTENIMIENTO UNIDADES

GRUPO DE PAGO	Sup. Dec. Admisible	Sup. Propuesta	Sobredecl.	% Sobredecl.
ZONAS DE LIMITACIONES ESPECIFICAS	11,60	11,60	0,00	0,00

APLICACIÓN DE REDUCCIONES Y PENALIZACIONES (%)

Criterios de subvencionabilidad (1)	Presentación tardía	Omisión declaración	Condicionalidad
0,00	0,00	0,00	0,00

IMPORTE (Euros)

Calculado(2)	Reducción	Penalización	Reducción Penalización (3)	Penalización adicional	Propuesto	FEADER	MAPA	CAPADR
1.484,80 €	0,00 €	0,00 €	0,00 €	0,00 €	1.484,80 €	1.262,08 €	77,06 €	145,66 €
Importe Unitario:	128,00 €	Nuevo Importe Unitario:	128,00 €					

RECINTOS PROPUESTOS

REF.	REFERENCIA SIGPAC	CULTIVO	S/R	USO SIGPAC	Sup. Dec. admisible	Sup. Campo	Sup. Determ.	Sup. Propuesta
1700000005115675	41-104-019-00021-0001	ARROZ	R		11,60		11,60	11,60

(1) Con incidencias que retienen pago o deniegan el expediente.

(2) Se calcula sobre superficie declarada admisible.

(3) Aplicación del artículo 16 bis del RD 147/2023.

(4) Expediente con algunos recintos de pastos permanentes ubicados en espacios protegidos donde la carga ganadera mínima será 0,1 UGM/ha.

Puede verificar la integridad de una copia de este documento mediante la lectura del código QR adjunto o mediante el acceso a la dirección <https://ws050.juntadeandalucia.es/verificarFirma> indicando el código de VERIFICACIÓN

FIRMADO POR	JUAN JOSE SOLER GARCIA ROCIO GUIJARRO MILLAN	20/02/2025	
VERIFICACIÓN	Pk2jmQ3ESFH4J84V5UNKP32UXX5TB9	PÁG. 1279/1379	

**APELLIDOS Y NOMBRE / RAZÓN SOCIAL**

MARTINEZ GARCIA JOSE

NIF

****4037*

EXPEDIENTE

1178851

RESOLUCIÓN

CONCESIÓN DE LA AYUDA

DATOS DE MANTENIMIENTO UNIDADES

GRUPO DE PAGO	Sup. Dec. Admisible	Sup. Propuesta	Sobredecl.	% Sobredecl.
ZONAS DE LIMITACIONES ESPECIFICAS	9,64	9,64	0,00	0,00

APLICACIÓN DE REDUCCIONES Y PENALIZACIONES (%)

Criterios de subvencionabilidad (1)	Presentación tardía	Omisión declaración	Condicionalidad
0,00	0,00	0,00	0,00

IMPORTE (Euros)

Calculado(2)	Reducción	Penalización	Reducción Penalización (3)	Penalización adicional	Propuesto	FEADER	MAPA	CAPADR
1.233,92 €	0,00 €	0,00 €	0,00 €	0,00 €	1.233,92 €	1.048,83 €	64,04 €	121,05 €
Importe Unitario:	128,00 €	Nuevo Importe Unitario:	128,00 €					

RECINTOS PROPUESTOS

REF.	REFERENCIA SIGPAC	CULTIVO	S/R	USO SIGPAC	Sup. Dec. admisible	Sup. Campo	Sup. Determ.	Sup. Propuesta
-1511875	41-079-019-00003-0005	MOSTAZA	R		3,59		3,59	3,59
-480236	41-079-019-00003-0005	MOSTAZA	R		6,05		6,05	6,05

(1) Con incidencias que retienen pago o deniegan el expediente.

(2) Se calcula sobre superficie declarada admisible.

(3) Aplicación del artículo 16 bis del RD 147/2023.

(4) Expediente con algunos recintos de pastos permanentes ubicados en espacios protegidos donde la carga ganadera mínima será 0,1 UGM/ha.

Puede verificar la integridad de una copia de este documento mediante la lectura del código QR adjunto o mediante el acceso a la dirección <https://ws050.juntadeandalucia.es/verificarFirma> indicando el código de VERIFICACIÓN

FIRMADO POR	JUAN JOSE SOLER GARCIA ROCIO GUIJARRO MILLAN	20/02/2025	
VERIFICACIÓN	Pk2jmQ3ESFH4J84V5UNKP32UXX5TB9	PÁG. 1280/1379	

**APELLIDOS Y NOMBRE / RAZÓN SOCIAL**

MARTINEZ RUA JOSE

NIF

****4045*

EXPEDIENTE

1088249

RESOLUCIÓN

CONCESIÓN DE LA AYUDA

DATOS DE MANTENIMIENTO UNIDADES

GRUPO DE PAGO	Sup. Dec. Admisible	Sup. Propuesta	Sobredecl.	% Sobredecl.
ZONAS DE LIMITACIONES ESPECIFICAS	18,42	18,42	0,00	0,00

APLICACIÓN DE REDUCCIONES Y PENALIZACIONES (%)

Criterios de subvencionabilidad (1)	Presentación tardía	Omisión declaración	Condicionalidad
0,00	0,00	0,00	0,00

IMPORTE (Euros)

Calculado(2)	Reducción	Penalización	Reducción Penalización (3)	Penalización adicional	Propuesto	FEADER	MAPA	CAPADR
2.270,21 €	0,00 €	0,00 €	0,00 €	0,00 €	2.270,21 €	1.929,68 €	117,82 €	222,71 €
Importe Unitario:	128,00 €	Nuevo Importe Unitario:	123,25 €					

RECINTOS PROPUESTOS

REF.	REFERENCIA SIGPAC	CULTIVO	S/R	USO SIGPAC	Sup. Dec. admisible	Sup. Campo	Sup. Determ.	Sup. Propuesta
1700000005555614	41-104-017-00009-0002	ARROZ	R		4,79		4,79	4,79
1700000005555615	41-104-017-00035-0001	CEBADA	R		4,62		4,62	4,62
1700000006121288	41-079-053-00008-0002	ARROZ	R		9,01		9,01	9,01

(1) Con incidencias que retienen pago o deniegan el expediente.

(2) Se calcula sobre superficie declarada admisible.

(3) Aplicación del artículo 16 bis del RD 147/2023.

(4) Expediente con algunos recintos de pastos permanentes ubicados en espacios protegidos donde la carga ganadera mínima será 0,1 UGM/ha.

Puede verificar la integridad de una copia de este documento mediante la lectura del código QR adjunto o mediante el acceso a la dirección <https://ws050.juntadeandalucia.es/verificarFirma> indicando el código de VERIFICACIÓN

FIRMADO POR	JUAN JOSE SOLER GARCIA ROCIO GUIJARRO MILLAN	20/02/2025	
VERIFICACIÓN	Pk2jmQ3ESFH4J84V5UNKP32UXX5TB9	PÁG. 1281/1379	

**APELLIDOS Y NOMBRE / RAZÓN SOCIAL**

MARTINEZ RUA MARIA ELENA

NIF

****7020*

EXPEDIENTE

1273079

RESOLUCIÓN

DENEGACIÓN DE LA AYUDA

DATOS DE MANTENIMIENTO UNIDADES**GRUPO DE PAGO**

ZONAS DE LIMITACIONES ESPECIFICAS

**Sup. Dec.
Admisible**

0,00

**Sup.
Propuesta**

0,00

Sobredecl.

0,00

% Sobredecl.

0,00

APLICACIÓN DE REDUCCIONES Y PENALIZACIONES (%)

Criterios de subvencionabilidad (1)	Presentación tardía	Omisión declaración	Condicionalidad
100,00	0,00	0,00	0,00

IMPORTE (Euros)

Calculado(2)	Reducción	Penalización	Reducción Penalización (3)	Penalización adicional	Propuesto	FEADER	MAPA	CAPADR
0,00 €	0,00 €	0,00 €	0,00 €	0,00 €	0,00 €	0,00 €	0,00 €	0,00 €
Importe Unitario:	128,00 €	Nuevo Importe Unitario:	0,00 €					

RECINTOS PROPUESTOS

REF.	REFERENCIA SIGPAC	CULTIVO	S/R	USO SIGPAC	Sup. Dec. admisible	Sup. Campo	Sup. Determ.	Sup. Propuesta
-1812739	41-079-051-00008-0004	BARBECHO TRADICIONAL	R		0,54		0,54	0,54
170000005079049	41-079-051-00008-0004	CEBADA	R		2,24		2,24	2,24
170000006198023	41-104-017-00018-0002	CEBADA	R		7,22		7,22	7,22

INCIDENCIAS**INCIDENCIA DESCRIPCIÓN**

3795	Recinto declarado con una situación de riesgo de abandono. Recinto:41-079-051-00008-00004 Cultivo: -
74018	Productor que no es agricultor a título principal, según los datos del ejercicio fiscal n-1 y seguridad socia.
74053	Importe inferior a 100 Euros

Datos considerados para el Cálculo de la Carga Ganadera del expediente

Superficie determinada para Cálculo Carga Ganadera: 0,00 ha

Carga Ganadera del Expediente: 0,00 ugm/ha

Incidentes de carga ganadera**INCIDENCIA DESCRIPCIÓN**

86132	Recinto superficie forrajera que no realiza la actividad de producción de pastoreo. Recinto:41-079-051-00008-00004 Cultivo:20000 BARBECHO TRADICIONAL-SIN VARIEDAD Regadio
-------	---

(1) Con incidencias que retienen pago o deniegan el expediente.

(2) Se calcula sobre superficie declarada admisible.

(3) Aplicación del artículo 16 bis del RD 147/2023.

(4) Expediente con algunos recintos de pastos permanentes ubicados en espacios protegidos donde la carga ganadera mínima será 0,1 UGM/ha.

Puede verificar la integridad de una copia de este documento mediante la lectura del código QR adjunto o mediante el acceso a la dirección <https://ws050.juntadeandalucia.es/verificarFirma> indicando el código de VERIFICACIÓN

FIRMADO POR

JUAN JOSE SOLER GARCIA

20/02/2025

ROCIO GUIJARRO MILLAN

VERIFICACIÓN

Pk2jmQ3ESFH4J84V5UNKP32UX5TB9

PÁG. 1282/1379



**APELLIDOS Y NOMBRE / RAZÓN SOCIAL**

MATEOS HERRERA MAXIMINO

NIF

****3733*

EXPEDIENTE

1163215

RESOLUCIÓN

CONCESIÓN DE LA AYUDA

DATOS DE MANTENIMIENTO UNIDADES

GRUPO DE PAGO	Sup. Dec. Admisible	Sup. Propuesta	Sobredecl.	% Sobredecl.
ZONAS DE LIMITACIONES ESPECIFICAS	12,69	12,69	0,00	0,00

APLICACIÓN DE REDUCCIONES Y PENALIZACIONES (%)

Criterios de subvencionabilidad (1)	Presentación tardía	Omisión declaración	Condicionalidad
0,00	0,00	0,00	0,00

IMPORTE (Euros)

Calculado(2)	Reducción	Penalización	Reducción Penalización (3)	Penalización adicional	Propuesto	FEADER	MAPA	CAPADR
1.624,32 €	0,00 €	0,00 €	0,00 €	0,00 €	1.624,32 €	1.380,67 €	84,30 €	159,35 €
Importe Unitario:	128,00 €	Nuevo Importe Unitario:	128,00 €					

RECINTOS PROPUESTOS

REF.	REFERENCIA SIGPAC	CULTIVO	S/R	USO SIGPAC	Sup. Dec. admisible	Sup. Campo	Sup. Determ.	Sup. Propuesta
-1288812	41-012-025-00010-0005	OLIVAR	R		10,37		10,37	10,37
-479811	41-012-025-00007-0001	OLIVAR	R		1,67		1,67	1,67
-60074	41-012-020-00009-0001	NARANJO	R		0,41		0,41	0,41
-60060	41-012-020-00017-0001	MANDARINOS HÍBRIDOS	R		0,24		0,24	0,24

(1) Con incidencias que retienen pago o deniegan el expediente.

(2) Se calcula sobre superficie declarada admisible.

(3) Aplicación del artículo 16 bis del RD 147/2023.

(4) Expediente con algunos recintos de pastos permanentes ubicados en espacios protegidos donde la carga ganadera mínima será 0,1 UGM/ha.

Puede verificar la integridad de una copia de este documento mediante la lectura del código QR adjunto o mediante el acceso a la dirección <https://ws050.juntadeandalucia.es/verificarFirma> indicando el código de VERIFICACIÓN

FIRMADO POR	JUAN JOSE SOLER GARCIA	20/02/2025	
	ROCIO GUIJARRO MILLAN		
VERIFICACIÓN	Pk2jmQ3ESFH4J84V5UNKP32UXX5TB9	PÁG. 1283/1379	

**APELLIDOS Y NOMBRE / RAZÓN SOCIAL**

MENDEZ PEÑUELAS MERCEDES

NIF

****5309*

EXPEDIENTE

1245774

RESOLUCIÓN

CONCESIÓN DE LA AYUDA

DATOS DE MANTENIMIENTO UNIDADES

GRUPO DE PAGO	Sup. Dec. Admisible	Sup. Propuesta	Sobredecl.	% Sobredecl.
ZONAS DE LIMITACIONES ESPECIFICAS	18,10	18,10	0,00	0,00

APLICACIÓN DE REDUCCIONES Y PENALIZACIONES (%)

Criterios de subvencionabilidad (1)	Presentación tardía	Omisión declaración	Condicionalidad
0,00	0,00	0,00	0,00

IMPORTE (Euros)

Calculado(2)	Reducción	Penalización	Reducción Penalización (3)	Penalización adicional	Propuesto	FEADER	MAPA	CAPADR
2.237,44 €	0,00 €	0,00 €	0,00 €	0,00 €	2.237,44 €	1.901,82 €	219,49 €	116,13 €
Importe Unitario:	128,00 €	Nuevo Importe Unitario:	123,62 €					

RECINTOS PROPUESTOS

REF.	REFERENCIA SIGPAC	CULTIVO	S/R	USO SIGPAC	Sup. Dec. admisible	Sup. Campo	Sup. Determ.	Sup. Propuesta
-1916624	41-079-019-00003-0005	GUISANTES	R		1,00		1,00	1,00
-1916623	41-079-019-00003-0005	COLZA	R		5,00		5,00	5,00
-1374508	41-079-019-00003-0007	COLZA	R		8,25		8,25	8,25
-1073098	41-079-019-00003-0005	BARBECHO TRADICIONAL	R		3,85		3,85	3,85

Datos considerados para el Cálculo de la Carga Ganadera del expediente

Superficie determinada para Cálculo Carga Ganadera: 0,00 ha
Carga Ganadera del Expediente: 0,00 ugm/ha

Incidencias de carga ganadera**INCIDENCIA DESCRIPCIÓN**

86132 Recinto superficie forrajera que no realiza la actividad de producción de pastoreo.
 Recinto:41-079-019-00003-00005 Cultivo:20000 BARBECHO TRADICIONAL-SIN VARIEDAD Regadío

(1) Con incidencias que retienen pago o deniegan el expediente.

(2) Se calcula sobre superficie declarada admisible.

(3) Aplicación del artículo 16 bis del RD 147/2023.

(4) Expediente con algunos recintos de pastos permanentes ubicados en espacios protegidos donde la carga ganadera mínima será 0,1 UGM/ha.

Puede verificar la integridad de una copia de este documento mediante la lectura del código QR adjunto o mediante el acceso a la dirección <https://ws050.juntadeandalucia.es/verificarFirma> indicando el código de VERIFICACIÓN

FIRMADO POR	JUAN JOSE SOLER GARCIA ROCIO GUIJARRO MILLAN	20/02/2025	
VERIFICACIÓN	Pk2jmQ3ESFH4J84V5UNKP32UXX5TB9	PÁG. 1284/1379	

**APELLIDOS Y NOMBRE / RAZÓN SOCIAL**

MILLAN LOZANO JUAN FRANCISCO

NIF

****5299*

EXPEDIENTE

1223043

RESOLUCIÓN

CONCESIÓN DE LA AYUDA

DATOS DE MANTENIMIENTO UNIDADES**GRUPO DE PAGO**

ZONAS DE LIMITACIONES ESPECIFICAS

**Sup. Dec.
Admisible**

13,09

**Sup.
Propuesta**

13,09

Sobredecl.

0,00

% Sobredecl.

0,00

APLICACIÓN DE REDUCCIONES Y PENALIZACIONES (%)

Criterios de subvencionabilidad (1)	Presentación tardía	Omisión declaración	Condicionalidad
0,00	0,00	0,00	0,00

IMPORTE (Euros)

Calculado(2)	Reducción	Penalización	Reducción Penalización (3)	Penalización adicional	Propuesto	FEADER	MAPA	CAPADR
1.675,52 €	0,00 €	0,00 €	0,00 €	0,00 €	1.675,52 €	1.424,19 €	164,37 €	86,96 €
Importe Unitario:	128,00 €	Nuevo Importe Unitario:	128,00 €					

RECINTOS PROPUESTOS

REF.	REFERENCIA SIGPAC	CULTIVO	S/R	USO SIGPAC	Sup. Dec. admisible	Sup. Campo	Sup. Determ.	Sup. Propuesta
-1147996	21-005-010-00023-0002	OLIVAR	S		0,17		0,17	0,17
4544546	21-005-900-99000-9900	PASTOS PERMANENTES DE 5 O MAS AÑOS	S		2,56		2,56	2,56
6850996	41-012-900-99000-9900	PASTOS PERMANENTES DE 5 O MAS AÑOS	S		10,36		10,36	10,36

INCIDENCIAS**INCIDENCIA DESCRIPCIÓN**

233	Superficie de cruce neta declarada en recinto ficticio comunal, menor que superficie asignada neta resultante del reparto del recinto ficticio comunal. Recinto:21-005-900-99000-99003 Cultivo:62000 PASTOS PERMANENTES DE 5 O MAS AÑOS-SIN VARIEDAD Secano Recinto:21-005-900-99000-99007 Cultivo:62000 PASTOS PERMANENTES DE 5 O MAS AÑOS-SIN VARIEDAD Secano Recinto:41-012-900-99000-99001 Cultivo:62000 PASTOS PERMANENTES DE 5 O MAS AÑOS-SIN VARIEDAD Secano
3972	Recinto ficticio del que forma parte un recinto real cuyo identificativo presenta errores en las Declaraciones de pastos. Recinto:21-005-900-99000-99003 Cultivo: - Recinto:21-005-900-99000-99007 Cultivo: -
86123	Recinto superficie forrajera que en REGA no tiene clasificación zootécnica permitida. Recinto:21-005-010-00022-00001 Cultivo:62000 PASTOS PERMANENTES DE 5 O MAS AÑOS-SIN VARIEDAD Secano Explotacion:ES210050001035 Recinto:21-005-010-00023-00001 Cultivo:62000 PASTOS PERMANENTES DE 5 O MAS AÑOS-SIN VARIEDAD Secano Explotacion:ES210050001035
86126	Recinto de forrajera para Cálculo de Carga Ganadera que No pertenece a Explotación con UGM válida. Recinto:21-005-002-00437-00001 Cultivo:62000 PASTOS PERMANENTES DE 5 O MAS AÑOS-SIN VARIEDAD Secano Explotacion:ES210050000319 Recinto:21-005-010-00022-00001 Cultivo:62000 PASTOS PERMANENTES DE 5 O MAS AÑOS-SIN VARIEDAD Secano Explotacion:ES210050001035 Recinto:21-005-010-00023-00001 Cultivo:62000 PASTOS PERMANENTES DE 5 O MAS AÑOS-SIN VARIEDAD Secano Explotacion:ES210050001035 Recinto:21-005-900-99000-99007 Cultivo:62000 PASTOS PERMANENTES DE 5 O MAS AÑOS-SIN VARIEDAD Secano Explotacion:ES210050000371
86134	Recinto superficie forrajera que en ninguna explotación REGA no tiene clasificación zootécnica permitida. Recinto:21-005-010-00022-00001 Cultivo:62000 PASTOS PERMANENTES DE 5 O MAS AÑOS-SIN VARIEDAD Secano Recinto:21-005-010-00023-00001 Cultivo:62000 PASTOS PERMANENTES DE 5 O MAS AÑOS-SIN VARIEDAD Secano

(1) Con incidencias que retienen pago o deniegan el expediente.

(2) Se calcula sobre superficie declarada admisible.

(3) Aplicación del artículo 16 bis del RD 147/2023.

(4) Expediente con algunos recintos de pastos permanentes ubicados en espacios protegidos donde la carga ganadera mínima será 0,1 UGM/ha.

Puede verificar la integridad de una copia de este documento mediante la lectura del código QR adjunto o mediante el acceso a la dirección <https://ws050.juntadeandalucia.es/verificarFirma> indicando el código de VERIFICACIÓN

FIRMADO POR

JUAN JOSE SOLER GARCIA

20/02/2025

ROCIO GUIJARRO MILLAN

VERIFICACIÓN

Pk2jmQ3ESFH4J84V5UNKP32UXX5TB9

PÁG. 1285/1379



**Datos considerados para el Cálculo de la Carga Ganadera del expediente**

Superficie determinada para Cálculo Carga Ganadera: 12,92 ha

Carga Ganadera del Expediente: 0,52 ugm/ha (4)

Explotación	Especie	Ugm Calculada para CG
ES210050000510	BOVINA	4,68
ES210050000511	CABALLAR	2,09

Recintos Determinados para el Cálculo de Garga Ganadera

REF.	REFERENCIA SIGPAC	CULTIVO	DESCRIPCIÓN CULTIVO	S/R	SUP. PROPUESTA (ha)
4544546	21-005-900-99000-99003	62000	PASTOS PERMANENTES DE 5 O MAS AÑOS-SIN VARIEDAD	S	2,56
6850996	41-012-900-99000-99001	62000	PASTOS PERMANENTES DE 5 O MAS AÑOS-SIN VARIEDAD	S	10,36

Incidencias de carga ganadera**INCIDENCIA DESCRIPCIÓN**

86123	Recinto superficie forrajera que en REGA no tiene clasificación zootécnica permitida. Recinto:21-005-010-00022-00001 Cultivo:62000 PASTOS PERMANENTES DE 5 O MAS AÑOS-SIN VARIEDAD Secano Explotacion:ES210050001035 Recinto:21-005-010-00023-00001 Cultivo:62000 PASTOS PERMANENTES DE 5 O MAS AÑOS-SIN VARIEDAD Secano Explotacion:ES210050001035
86126	Recinto de forrajera para Cálculo de Carga Ganadera que No pertenece a Explotación con UGM válida. Recinto:21-005-010-00022-00001 Cultivo:62000 PASTOS PERMANENTES DE 5 O MAS AÑOS-SIN VARIEDAD Secano Explotacion:ES210050001035 Recinto:21-005-010-00023-00001 Cultivo:62000 PASTOS PERMANENTES DE 5 O MAS AÑOS-SIN VARIEDAD Secano Explotacion:ES210050001035 Recinto:21-005-002-00437-00001 Cultivo:62000 PASTOS PERMANENTES DE 5 O MAS AÑOS-SIN VARIEDAD Secano Explotacion:ES210050000319 Recinto:21-005-900-99000-99007 Cultivo:62000 PASTOS PERMANENTES DE 5 O MAS AÑOS-SIN VARIEDAD Secano Explotacion:ES210050000371
86128	Recinto de Forrajeras que no ha contabilizado para Carga Ganadera por no tener una explotación válida para el cálculo de la Carga Ganadera Recinto:21-005-002-00437-00001 Cultivo:62 PASTOS PERMANENTES DE 5 O MAS AÑOS- Recinto:21-005-900-99000-99007 Cultivo:62 PASTOS PERMANENTES DE 5 O MAS AÑOS- Recinto:21-005-010-00022-00001 Cultivo:62 PASTOS PERMANENTES DE 5 O MAS AÑOS- Recinto:21-005-010-00023-00001 Cultivo:62 PASTOS PERMANENTES DE 5 O MAS AÑOS-
86134	Recinto superficie forrajera que en ninguna explotación REGA no tiene clasificación zootécnica permitida. Recinto:21-005-010-00022-00001 Cultivo:62000 PASTOS PERMANENTES DE 5 O MAS AÑOS-SIN VARIEDAD Secano Recinto:21-005-010-00023-00001 Cultivo:62000 PASTOS PERMANENTES DE 5 O MAS AÑOS-SIN VARIEDAD Secano

(1) Con incidencias que retienen pago o deniegan el expediente.

(2) Se calcula sobre superficie declarada admisible.

(3) Aplicación del artículo 16 bis del RD 147/2023.

(4) Expediente con algunos recintos de pastos permanentes ubicados en espacios protegidos donde la carga ganadera mínima será 0,1 UGM/ha.

Puede verificar la integridad de una copia de este documento mediante la lectura del código QR adjunto o mediante el acceso a la dirección <https://ws050.juntadeandalucia.es/verificarFirma> indicando el código de VERIFICACIÓN

FIRMADO POR	JUAN JOSE SOLER GARCIA	20/02/2025	
	ROCIO GUIJARRO MILLAN		
VERIFICACIÓN	Pk2jmQ3ESFH4J84V5UNKP32UXX5TB9	PÁG. 1286/1379	



APELLIDOS Y NOMBRE / RAZÓN SOCIAL

MIRANDA ALCON FRANCISCO

NIF
****2580*

EXPEDIENTE
1257036

RESOLUCIÓN
CONCESIÓN DE LA AYUDA

DATOS DE MANTENIMIENTO UNIDADES

GRUPO DE PAGO	Sup. Dec. Admisible	Sup. Propuesta	Sobredecl.	% Sobredecl.
ZONAS DE LIMITACIONES ESPECIFICAS	12,70	12,70	0,00	0,00

APLICACIÓN DE REDUCCIONES Y PENALIZACIONES (%)

Criterios de subvencionabilidad (1)	Presentación tardía	Omisión declaración	Condicionalidad
0,00	0,00	0,00	0,00

IMPORTE (Euros)

Calculado(2)	Reducción	Penalización	Reducción Penalización (3)	Penalización adicional	Propuesto	FEADER	MAPA	CAPADR
1.625,60 €	0,00 €	0,00 €	0,00 €	0,00 €	1.625,60 €	1.381,76 €	84,37 €	159,47 €
Importe Unitario:	128,00 €	Nuevo Importe Unitario:	128,00 €					

RECINTOS PROPUESTOS

REF.	REFERENCIA SIGPAC	CULTIVO	S/R	USO SIGPAC	Sup. Dec. admisible	Sup. Campo	Sup. Determ.	Sup. Propuesta
1700000004902411	41-104-002-00008-0001	ARROZ	R		12,70		12,70	12,70

(1) Con incidencias que retienen pago o deniegan el expediente.

(2) Se calcula sobre superficie declarada admisible.

(3) Aplicación del artículo 16 bis del RD 147/2023.

(4) Expediente con algunos recintos de pastos permanentes ubicados en espacios protegidos donde la carga ganadera mínima será 0,1 UGM/ha.

Puede verificar la integridad de una copia de este documento mediante la lectura del código QR adjunto o mediante el acceso a la dirección <https://ws050.juntadeandalucia.es/verificarFirma> indicando el código de VERIFICACIÓN

FIRMADO POR	JUAN JOSE SOLER GARCIA ROCIO GUIJARRO MILLAN	20/02/2025	
VERIFICACIÓN	Pk2jmQ3ESFH4J84V5UNKP32UXX5TB9	PÁG. 1287/1379	

**APELLIDOS Y NOMBRE / RAZÓN SOCIAL**

MOLL SOLVES SALVADORA LUCIA

NIF

****9479*

EXPEDIENTE

1174309

RESOLUCIÓN

DENEGACIÓN DE LA AYUDA

DATOS DE MANTENIMIENTO UNIDADES

GRUPO DE PAGO	Sup. Dec. Admisible	Sup. Propuesta	Sobredecl.	% Sobredecl.
ZONAS DE LIMITACIONES ESPECIFICAS	0,00	0,00	0,00	0,00

APLICACIÓN DE REDUCCIONES Y PENALIZACIONES (%)

Criterios de subvencionabilidad (1)	Presentación tardía	Omisión declaración	Condicionalidad
100,00	0,00	0,00	0,00

IMPORTE (Euros)

Calculado(2)	Reducción	Penalización	Reducción Penalización (3)	Penalización adicional	Propuesto	FEADER	MAPA	CAPADR
0,00 €	0,00 €	0,00 €	0,00 €	0,00 €	0,00 €	0,00 €	0,00 €	0,00 €
Importe Unitario:	128,00 €	Nuevo Importe Unitario:	0,00 €					

RECINTOS PROPUESTOS

REF.	REFERENCIA SIGPAC	CULTIVO	S/R	USO SIGPAC	Sup. Dec. admisible	Sup. Campo	Sup. Determ.	Sup. Propuesta
-1358900	41-104-010-00101-0001	ARROZ	R		0,04		0,04	0,00
-1358899	41-012-049-00235-0004	ARROZ	R		0,43		0,43	0,43
1700000005598931	41-012-049-00026-0002	ARROZ	R		14,16		14,16	14,16
1700000005598932	41-104-010-00054-0001	ARROZ	R		8,64		8,64	8,64
1700000005598933	41-079-033-00032-0002	ARROZ	R		7,82		7,82	7,82
1700000005598934	41-012-049-00166-0001	ARROZ	R		9,53		9,53	9,53
1700000005598935	41-012-049-00130-0001	MOSTAZA	R		12,58		12,58	12,58
1700000005598936	41-104-010-00060-0003	BARBECHO TRADICIONAL	R		1,59		1,59	1,59
1700000005598937	41-104-010-00060-0002	GUISANTES	R		4,94		4,94	4,94
1700000005598938	41-104-010-00055-0002	ARROZ	R		7,31		7,31	7,31

INCIDENCIAS**INCIDENCIA DESCRIPCIÓN**

3795	Recinto declarado con una situación de riesgo de abandono. Recinto:41-104-010-00060-00003 Cultivo: -
74018	Productor que no es agricultor a título principal, según los datos del ejercicio fiscal n-1 y seguridad socia.
74053	Importe inferior a 100 Euros

Datos considerados para el Cálculo de la Carga Ganadera del expediente

Superficie determinada para Cálculo Carga Ganadera: 0,00 ha
Carga Ganadera del Expediente: 0,00 ugm/ha

Incidencias de carga ganadera**INCIDENCIA DESCRIPCIÓN**

86132	Recinto superficie forrajera que no realiza la actividad de producción de pastoreo. Recinto:41-104-010-00060-00003 Cultivo:20000 BARBECHO TRADICIONAL-SIN VARIEDAD Regadío
-------	---

(1) Con incidencias que retienen pago o deniegan el expediente.

(2) Se calcula sobre superficie declarada admisible.

(3) Aplicación del artículo 16 bis del RD 147/2023.

(4) Expediente con algunos recintos de pastos permanentes ubicados en espacios protegidos donde la carga ganadera mínima será 0,1 UGM/ha.

Puede verificar la integridad de una copia de este documento mediante la lectura del código QR adjunto o mediante el acceso a la dirección <https://ws050.juntadeandalucia.es/verificarFirma> indicando el código de VERIFICACIÓN

FIRMADO POR	JUAN JOSE SOLER GARCIA ROCIO GUIJARRO MILLAN	20/02/2025	
VERIFICACIÓN	Pk2jmQ3ESFH4J84V5UNKP32UXX5TB9	PÁG. 1288/1379	

**APELLIDOS Y NOMBRE / RAZÓN SOCIAL**

MORENO CALADO ROSARIO

NIF

****8894*

EXPEDIENTE

1092663

RESOLUCIÓN

DENEGACIÓN DE LA AYUDA

DATOS DE MANTENIMIENTO UNIDADES

GRUPO DE PAGO	Sup. Dec. Admisible	Sup. Propuesta	Sobredecl.	% Sobredecl.
ZONAS DE LIMITACIONES ESPECIFICAS	0,00	0,00	0,00	0,00

APLICACIÓN DE REDUCCIONES Y PENALIZACIONES (%)

Criterios de subvencionabilidad (1)	Presentación tardía	Omisión declaración	Condicionalidad
100,00	0,00	0,00	0,00

IMPORTE (Euros)

Calculado(2)	Reducción	Penalización	Reducción Penalización (3)	Penalización adicional	Propuesto	FEADER	MAPA	CAPADR
0,00 €	0,00 €	0,00 €	0,00 €	0,00 €	0,00 €	0,00 €	0,00 €	0,00 €
Importe Unitario:	128,00 €	Nuevo Importe Unitario:	0,00 €					

RECINTOS PROPUESTOS

REF.	REFERENCIA SIGPAC	CULTIVO	S/R	USO SIGPAC	Sup. Dec. admisible	Sup. Campo	Sup. Determ.	Sup. Propuesta
-1906955	41-104-005-00013-0001	ARROZ	R		1,51		1,51	1,51
-1579648	41-104-005-00013-0001	ARROZ	R		2,82		2,82	2,82
170000005911712	41-012-018-00026-0002	ALGODÓN	R		9,31		9,31	9,31

INCIDENCIAS**INCIDENCIA DESCRIPCIÓN**

2454	Solicitante de intervención 6613 cuyo regimen de afiliacion a la SS no es ni el sistema especial agrario(cuenta ajena) ni autonomo con actividad agraria.
74018	Productor que no es agricultor a titulo principal, según los datos del ejercicio fiscal n-1 y seguridad socia.
74053	Importe inferior a 100 Euros

(1) Con incidencias que retienen pago o deniegan el expediente.

(2) Se calcula sobre superficie declarada admisible.

(3) Aplicación del artículo 16 bis del RD 147/2023.

(4) Expediente con algunos recintos de pastos permanentes ubicados en espacios protegidos donde la carga ganadera mínima será 0,1 UGM/ha.

Puede verificar la integridad de una copia de este documento mediante la lectura del código QR adjunto o mediante el acceso a la dirección <https://ws050.juntadeandalucia.es/verificarFirma> indicando el código de VERIFICACIÓN

FIRMADO POR	JUAN JOSE SOLER GARCIA ROCIO GUIJARRO MILLAN	20/02/2025	
VERIFICACIÓN	Pk2jmQ3ESFH4J84V5UNKP32UXX5TB9	PÁG. 1289/1379	

**APELLIDOS Y NOMBRE / RAZÓN SOCIAL**

MUÑIZ DE LOS SANTOS MARIANO

NIF

****2853*

EXPEDIENTE

1124965

RESOLUCIÓN

CONCESIÓN DE LA AYUDA

DATOS DE MANTENIMIENTO UNIDADES

GRUPO DE PAGO	Sup. Dec. Admisible	Sup. Propuesta	Sobredecl.	% Sobredecl.
ZONAS DE LIMITACIONES ESPECIFICAS	62,71	62,71	0,00	0,00

APLICACIÓN DE REDUCCIONES Y PENALIZACIONES (%)

Criterios de subvencionabilidad (1)	Presentación tardía	Omisión declaración	Condicionalidad
0,00	0,00	0,00	0,00

IMPORTE (Euros)

Calculado(2)	Reducción	Penalización	Reducción Penalización (3)	Penalización adicional	Propuesto	FEADER	MAPA	CAPADR
2.816,00 €	0,00 €	0,00 €	0,00 €	0,00 €	2.816,00 €	2.393,60 €	146,15 €	276,25 €
Importe Unitario:	128,00 €	Nuevo Importe Unitario:	44,91 €					

RECINTOS PROPUESTOS

REF.	REFERENCIA SIGPAC	CULTIVO	S/R	USO SIGPAC	Sup. Dec. admisible	Sup. Campo	Sup. Determ.	Sup. Propuesta
-1112185	41-079-030-00519-0018	ARROZ	R		2,59		2,59	2,59
-1112183	41-079-030-00519-0019	ARROZ	R		2,11		2,11	2,11
1700000007173148	41-079-020-00514-0009	ARROZ	R		10,02		10,02	10,02
1700000007173149	41-079-030-00507-0024	ARROZ	R		0,01		0,01	0,01
1700000007173150	41-079-030-00523-0024	ARROZ	R		1,67		1,67	1,67
1700000007173151	41-079-030-00504-0023	ARROZ	R		9,64		9,64	9,64
1700000007173153	41-079-030-00505-0023	ARROZ	R		0,20		0,20	0,20
1700000007173154	41-079-030-00520-0023	GUISANTES	R		1,56		1,56	1,56
1700000007173155	41-079-030-00524-0023	GUISANTES	R		5,64		5,64	5,64
1700000007173158	41-079-030-00507-0011	ARROZ	R		5,69		5,69	5,69
1700000007173159	41-079-030-00507-0010	ARROZ	R		3,80		3,80	3,80
1700000007173160	41-079-030-00004-0002	ARROZ	R		19,78		19,78	19,78

(1) Con incidencias que retienen pago o deniegan el expediente.

(2) Se calcula sobre superficie declarada admisible.

(3) Aplicación del artículo 16 bis del RD 147/2023.

(4) Expediente con algunos recintos de pastos permanentes ubicados en espacios protegidos donde la carga ganadera mínima será 0,1 UGM/ha.

Puede verificar la integridad de una copia de este documento mediante la lectura del código QR adjunto o mediante el acceso a la dirección <https://ws050.juntadeandalucia.es/verificarFirma> indicando el código de VERIFICACIÓN

FIRMADO POR

JUAN JOSE SOLER GARCIA

20/02/2025

ROCIO GUIJARRO MILLAN

VERIFICACIÓN

Pk2jmQ3ESFH4J84V5UNKP32UXX5TB9

PÁG. 1290/1379



**APellidos y nombre / RAZÓN SOCIAL**

MUÑIZ TERRON SEBASTIAN

NIF

****8362*

EXPEDIENTE

1131856

RESOLUCIÓN

CONCESIÓN DE LA AYUDA

DATOS DE MANTENIMIENTO UNIDADES

GRUPO DE PAGO	Sup. Dec. Admisible	Sup. Propuesta	Sobredecl.	% Sobredecl.
ZONAS DE LIMITACIONES ESPECIFICAS	13,13	13,13	0,00	0,00

APLICACIÓN DE REDUCCIONES Y PENALIZACIONES (%)

Criterios de subvencionabilidad (1)	Presentación tardía	Omisión declaración	Condicionalidad
0,00	0,00	0,00	0,00

IMPORTE (Euros)

Calculado(2)	Reducción	Penalización	Reducción Penalización (3)	Penalización adicional	Propuesto	FEADER	MAPA	CAPADR
1.680,64 €	0,00 €	0,00 €	0,00 €	0,00 €	1.680,64 €	1.428,54 €	87,23 €	164,87 €
Importe Unitario:	128,00 €	Nuevo Importe Unitario:	128,00 €					

RECINTOS PROPUESTOS

REF.	REFERENCIA SIGPAC	CULTIVO	S/R	USO SIGPAC	Sup. Dec. admisible	Sup. Campo	Sup. Determ.	Sup. Propuesta
-1139993	41-079-020-00517-0008	ALMENDROS	R		0,85		0,85	0,85
-1134360	41-079-020-00521-0010	ARROZ	R		0,15		0,15	0,15
-1134359	41-079-020-00521-0002	ARROZ	R		0,01		0,01	0,01
-1134358	41-079-020-00516-0009	ARROZ	R		8,80		8,80	8,80
-1134279	41-079-020-00515-0017	ARROZ	R		1,29		1,29	1,29
7445228	41-079-020-00515-0017	ARROZ	R		2,03		2,03	2,03

(1) Con incidencias que retienen pago o deniegan el expediente.

(2) Se calcula sobre superficie declarada admisible.

(3) Aplicación del artículo 16 bis del RD 147/2023.

(4) Expediente con algunos recintos de pastos permanentes ubicados en espacios protegidos donde la carga ganadera mínima será 0,1 UGM/ha.

Puede verificar la integridad de una copia de este documento mediante la lectura del código QR adjunto o mediante el acceso a la dirección <https://ws050.juntadeandalucia.es/verificarFirma> indicando el código de VERIFICACIÓN

FIRMADO POR

JUAN JOSE SOLER GARCIA

20/02/2025

ROCIO GUIJARRO MILLAN

VERIFICACIÓN

Pk2jmQ3ESFH4J84V5UNKP32UXX5TB9

PÁG. 1291/1379



**APELLIDOS Y NOMBRE / RAZÓN SOCIAL**

MUÑOZ HOLGADO DOLORES

NIF

****2995*

EXPEDIENTE

1190536

RESOLUCIÓN

DENEGACIÓN DE LA AYUDA

DATOS DE MANTENIMIENTO UNIDADES

<u>GRUPO DE PAGO</u>	<u>Sup. Dec. Admisible</u>	<u>Sup. Propuesta</u>	<u>Sobredecl.</u>	<u>% Sobredecl.</u>
ZONAS DE LIMITACIONES ESPECIFICAS	0,00	0,00	0,00	0,00

APLICACIÓN DE REDUCCIONES Y PENALIZACIONES (%)

<u>Criterios de subvencionabilidad (1)</u>	<u>Presentación tardía</u>	<u>Omisión declaración</u>	<u>Condicionabilidad</u>
100,00	0,00	0,00	0,00

IMPORTE (Euros)

<u>Calculado(2)</u>	<u>Reducción</u>	<u>Penalización</u>	<u>Reducción Penalización (3)</u>	<u>Penalización adicional</u>	<u>Propuesto</u>	<u>FEADER</u>	<u>MAPA</u>	<u>CAPADR</u>
0,00 €	0,00 €	0,00 €	0,00 €	0,00 €	0,00 €	0,00 €	0,00 €	0,00 €
<u>Importe Unitario:</u>	128,00 €	<u>Nuevo Importe Unitario:</u>	0,00 €					

INCIDENCIAS**INCIDENCIA DESCRIPCIÓN**

2454	Solicitante de intervención 6613 cuyo regimen de afiliacion a la SS no es ni el sistema especial agrario(cuenta ajena) ni autonomo con actividad agraria.
74018	Productor que no es agricultor a título principal, según los datos del ejercicio fiscal n-1 y seguridad socia.
74051	Solicitante de intervención 6613, que no declara ningun recinto en zona desfavorecida.
74053	Importe inferior a 100 Euros

(1) Con incidencias que retienen pago o deniegan el expediente.

(2) Se calcula sobre superficie declarada admisible.

(3) Aplicación del artículo 16 bis del RD 147/2023.

(4) Expediente con algunos recintos de pastos permanentes ubicados en espacios protegidos donde la carga ganadera mínima será 0,1 UGM/ha.

Puede verificar la integridad de una copia de este documento mediante la lectura del código QR adjunto o mediante el acceso a la dirección <https://ws050.juntadeandalucia.es/verificarFirma> indicando el código de VERIFICACIÓN

FIRMADO POR	JUAN JOSE SOLER GARCIA	20/02/2025	
	ROCIO GUIJARRO MILLAN		
VERIFICACIÓN	Pk2jmQ3ESFH4J84V5UNKP32UXX5TB9	PÁG. 1292/1379	

**APELLIDOS Y NOMBRE / RAZÓN SOCIAL**

MUÑOZ LOPEZ CRISTOBAL

NIF

****1580*

EXPEDIENTE

1149761

RESOLUCIÓN

DENEGACIÓN DE LA AYUDA

DATOS DE MANTENIMIENTO UNIDADES

GRUPO DE PAGO	Sup. Dec. Admisible	Sup. Propuesta	Sobredecl.	% Sobredecl.
ZONAS DE LIMITACIONES ESPECIFICAS	0,00	0,00	0,00	0,00

APLICACIÓN DE REDUCCIONES Y PENALIZACIONES (%)

Criterios de subvencionabilidad (1)	Presentación tardía	Omisión declaración	Condicionalidad
100,00	0,00	0,00	0,00

IMPORTE (Euros)

Calculado(2)	Reducción	Penalización	Reducción Penalización (3)	Penalización adicional	Propuesto	FEADER	MAPA	CAPADR
0,00 €	0,00 €	0,00 €	0,00 €	0,00 €	0,00 €	0,00 €	0,00 €	0,00 €
Importe Unitario:	128,00 €	Nuevo Importe Unitario:	0,00 €					

RECINTOS PROPUESTOS

REF.	REFERENCIA SIGPAC	CULTIVO	S/R	USO SIGPAC	Sup. Dec. admisible	Sup. Campo	Sup. Determ.	Sup. Propuesta
-1524146	41-012-034-00206-0005	PUERROS	R		1,48		1,48	1,48
1700000006658641	41-012-034-00206-0005	PUERROS	R		1,31		1,31	1,31

INCIDENCIAS**INCIDENCIA DESCRIPCIÓN**

2454	Solicitante de intervención 6613 cuyo regimen de afiliacion a la SS no es ni el sistema especial agrario(cuenta ajena) ni autonomo con actividad agraria.
74018	Productor que no es agricultor a título principal, según los datos del ejercicio fiscal n-1 y seguridad socia.
74053	Importe inferior a 100 Euros

(1) Con incidencias que retienen pago o deniegan el expediente.

(2) Se calcula sobre superficie declarada admisible.

(3) Aplicación del artículo 16 bis del RD 147/2023.

(4) Expediente con algunos recintos de pastos permanentes ubicados en espacios protegidos donde la carga ganadera mínima será 0,1 UGM/ha.

Puede verificar la integridad de una copia de este documento mediante la lectura del código QR adjunto o mediante el acceso a la dirección <https://ws050.juntadeandalucia.es/verificarFirma> indicando el código de VERIFICACIÓN

FIRMADO POR	JUAN JOSE SOLER GARCIA	20/02/2025
	ROCIO GUIJARRO MILLAN	
VERIFICACIÓN	Pk2jmQ3ESFH4J84V5UNKP32UXX5TB9	PÁG. 1293/1379



**APELLIDOS Y NOMBRE / RAZÓN SOCIAL**

MURILLO ROMERO JULIA

NIF

****6850*

EXPEDIENTE

1120810

RESOLUCIÓN

DENEGACIÓN DE LA AYUDA

DATOS DE MANTENIMIENTO UNIDADES**GRUPO DE PAGO**
ZONAS DE LIMITACIONES ESPECIFICAS

Sup. Dec. Admisible	Sup. Propuesta	Sobredecl.	% Sobredecl.
0,00	0,00	0,00	0,00

APLICACIÓN DE REDUCCIONES Y PENALIZACIONES (%)

Criterios de subvencionabilidad (1)	Presentación tardía	Omisión declaración	Condicionalidad
100,00	0,00	0,00	0,00

IMPORTE (Euros)

Calculado(2)	Reducción	Penalización	Reducción Penalización (3)	Penalización adicional	Propuesto	FEADER	MAPA	CAPADR
0,00 €	0,00 €	0,00 €	0,00 €	0,00 €	0,00 €	0,00 €	0,00 €	0,00 €
Importe Unitario:	128,00 €	Nuevo Importe Unitario:	0,00 €					

RECINTOS PROPUESTOS

REF.	REFERENCIA SIGPAC	CULTIVO	S/R	USO SIGPAC	Sup. Dec. admisible	Sup. Campo	Sup. Determ.	Sup. Propuesta
-2124725	41-104-004-00011-0003	CEBADA	R		1,44		1,44	1,44
-1926487	41-104-004-00011-0004	ARROZ	R		1,30		1,30	1,30
-1523613	41-104-004-00011-0004	ARROZ	R		3,44		3,44	3,44
-1523612	41-104-004-00011-0002	TRIGO BLANDO	R		7,60		7,60	7,60
1700000004840227	41-104-004-00014-0004	ARROZ	R		4,18		4,18	4,18
1700000004840228	41-104-004-00011-0005	ARROZ	R		8,17		8,17	8,17
1700000004840230	41-104-004-00011-0003	BARBECHO TRADICIONAL	R		2,35		2,35	2,35
1700000004840231	41-104-004-00011-0004	ARROZ	R		6,43		6,43	6,43
1700000004840233	41-104-004-00014-0001	ARROZ	R		5,91		5,91	5,91

INCIDENCIAS**INCIDENCIA DESCRIPCIÓN**

2454	Solicitante de intervención 6613 cuyo regimen de afiliación a la SS no es ni el sistema especial agrario(cuenta ajena) ni autonomo con actividad agraria.
3795	Recinto declarado con una situación de riesgo de abandono. Recinto:41-104-004-00011-00003 Cultivo: -
74018	Productor que no es agricultor a título principal, según los datos del ejercicio fiscal n-1 y seguridad socia.
74053	Importe inferior a 100 Euros

Datos considerados para el Cálculo de la Carga Ganadera del expediente

Superficie determinada para Cálculo Carga Ganadera: 0,00 ha
Carga Ganadera del Expediente: 0,00 ugm/ha

Incidenias de carga ganadera**INCIDENCIA DESCRIPCIÓN**

86132	Recinto superficie forrajera que no realiza la actividad de producción de pastoreo. Recinto:41-104-004-00011-00003 Cultivo:20000 BARBECHO TRADICIONAL-SIN VARIEDAD Regadio
-------	---

(1) Con incidencias que retienen pago o deniegan el expediente.

(2) Se calcula sobre superficie declarada admisible.

(3) Aplicación del artículo 16 bis del RD 147/2023.

(4) Expediente con algunos recintos de pastos permanentes ubicados en espacios protegidos donde la carga ganadera mínima será 0,1 UGM/ha.

Puede verificar la integridad de una copia de este documento mediante la lectura del código QR adjunto o mediante el acceso a la dirección <https://ws050.juntadeandalucia.es/verificarFirma> indicando el código de VERIFICACIÓN

FIRMADO POR	JUAN JOSE SOLER GARCIA ROCIO GUIJARRO MILLAN	20/02/2025	
VERIFICACIÓN	Pk2jmQ3ESFH4J84V5UNKP32UX5TB9	PÁG. 1294/1379	

**APELLIDOS Y NOMBRE / RAZÓN SOCIAL**

NAVARRO GARCIA FRANCISCO

NIF

****9032*

EXPEDIENTE

1026314

RESOLUCIÓN

DENEGACIÓN DE LA AYUDA

DATOS DE MANTENIMIENTO UNIDADES**GRUPO DE PAGO**

ZONAS DE LIMITACIONES ESPECIFICAS

**Sup. Dec.
Admisible**

0,00

**Sup.
Propuesta**

0,00

Sobredecl.

0,00

% Sobredecl.

0,00

APLICACIÓN DE REDUCCIONES Y PENALIZACIONES (%)

Criterios de subvencionabilidad (1)	Presentación tardía	Omisión declaración	Condicionalidad
100,00	0,00	0,00	0,00

IMPORTE (Euros)

Calculado(2)	Reducción	Penalización	Reducción Penalización (3)	Penalización adicional	Propuesto	FEADER	MAPA	CAPADR
0,00 €	0,00 €	0,00 €	0,00 €	0,00 €	0,00 €	0,00 €	0,00 €	0,00 €
Importe Unitario:	128,00 €	Nuevo Importe Unitario:	0,00 €					

RECINTOS PROPUESTOS

REF.	REFERENCIA SIGPAC	CULTIVO	S/R	USO SIGPAC	Sup. Dec. admisible	Sup. Campo	Sup. Determ.	Sup. Propuesta
1700000005834502	41-079-008-00026-0005	ARROZ	R		0,04		0,04	0,04
1700000005834503	41-079-008-00027-0005	ARROZ	R		0,04		0,04	0,04
1700000005834504	41-079-008-00030-0002	ARROZ	R		4,69		4,69	4,69
1700000005834505	41-079-008-09011-0003	ARROZ	R		0,05		0,05	0,05

INCIDENCIAS**INCIDENCIA DESCRIPCIÓN**

74018	Productor que no es agricultor a título principal, según los datos del ejercicio fiscal n-1 y seguridad socia.
74053	Importe inferior a 100 Euros

(1) Con incidencias que retienen pago o deniegan el expediente.

(2) Se calcula sobre superficie declarada admisible.

(3) Aplicación del artículo 16 bis del RD 147/2023.

(4) Expediente con algunos recintos de pastos permanentes ubicados en espacios protegidos donde la carga ganadera mínima será 0,1 UGM/ha.

Puede verificar la integridad de una copia de este documento mediante la lectura del código QR adjunto o mediante el acceso a la dirección <https://ws050.juntadeandalucia.es/verificarFirma> indicando el código de VERIFICACIÓN

FIRMADO POR	JUAN JOSE SOLER GARCIA ROCIO GUIJARRO MILLAN	20/02/2025	
VERIFICACIÓN	Pk2jmQ3ESFH4J84V5UNKP32UXX5TB9	PÁG. 1295/1379	

**APELLIDOS Y NOMBRE / RAZÓN SOCIAL**

NIETO GUERRERO ANA

NIF

****6908*

EXPEDIENTE

1133194

RESOLUCIÓN

DENEGACIÓN DE LA AYUDA

DATOS DE MANTENIMIENTO UNIDADES**GRUPO DE PAGO**

ZONAS DE LIMITACIONES ESPECIFICAS

**Sup. Dec.
Admisible**

0,00

**Sup.
Propuesta**

0,00

Sobredecl.

0,00

% Sobredecl.

0,00

APLICACIÓN DE REDUCCIONES Y PENALIZACIONES (%)

Criterios de subvencionabilidad (1)	Presentación tardía	Omisión declaración	Condicionalidad
100,00	0,00	0,00	0,00

IMPORTE (Euros)

Calculado(2)	Reducción	Penalización	Reducción Penalización (3)	Penalización adicional	Propuesto	FEADER	MAPA	CAPADR
0,00 €	0,00 €	0,00 €	0,00 €	0,00 €	0,00 €	0,00 €	0,00 €	0,00 €
Importe Unitario:	128,00 €	Nuevo Importe Unitario:	0,00 €					

RECINTOS PROPUESTOS

REF.	REFERENCIA SIGPAC	CULTIVO	S/R	USO SIGPAC	Sup. Dec. admisible	Sup. Campo	Sup. Determ.	Sup. Propuesta
-1933439	41-104-019-00027-0001	ARROZ	R		6,00		6,00	6,00
-1933302	41-104-019-00027-0001	BARBECHO TRADICIONAL	R		2,47		2,47	2,47
170000005469148	41-104-014-00011-0002	ARROZ	R		9,15		9,15	9,15

INCIDENCIAS**INCIDENCIA DESCRIPCIÓN**

2454	Solicitante de intervención 6613 cuyo regimen de afiliacion a la SS no es ni el sistema especial agrario(cuenta ajena) ni autonomo con actividad agraria.
3795	Recinto declarado con una situación de riesgo de abandono. Recinto:41-104-019-00027-00001 Cultivo: -
74018	Productor que no es agricultor a título principal, según los datos del ejercicio fiscal n-1 y seguridad socia.
74053	Importe inferior a 100 Euros

Datos considerados para el Cálculo de la Carga Ganadera del expediente

Superficie determinada para Cálculo Carga Ganadera: 0,00 ha

Carga Ganadera del Expediente: 0,00 ugm/ha

Incidentes de carga ganadera**INCIDENCIA DESCRIPCIÓN**

86132	Recinto superficie forrajera que no realiza la actividad de producción de pastoreo. Recinto:41-104-019-00027-00001 Cultivo:20000 BARBECHO TRADICIONAL-SIN VARIEDAD Regadío
-------	---

(1) Con incidencias que retienen pago o deniegan el expediente.

(2) Se calcula sobre superficie declarada admisible.

(3) Aplicación del artículo 16 bis del RD 147/2023.

(4) Expediente con algunos recintos de pastos permanentes ubicados en espacios protegidos donde la carga ganadera mínima será 0,1 UGM/ha.

Puede verificar la integridad de una copia de este documento mediante la lectura del código QR adjunto o mediante el acceso a la dirección <https://ws050.juntadeandalucia.es/verificarFirma> indicando el código de VERIFICACIÓN

FIRMADO POR	JUAN JOSE SOLER GARCIA	20/02/2025
	ROCIO GUIJARRO MILLAN	
VERIFICACIÓN	Pk2jmQ3ESFH4J84V5UNKP32UXX5TB9	PÁG. 1296/1379



**APELLIDOS Y NOMBRE / RAZÓN SOCIAL**

NIETO RAMIREZ CRISTINA

NIF

****6988*

EXPEDIENTE

1280394

RESOLUCIÓN

CONCESIÓN DE LA AYUDA

DATOS DE MANTENIMIENTO UNIDADES**GRUPO DE PAGO**

ZONAS DE LIMITACIONES ESPECIFICAS

**Sup. Dec.
Admisible**

18,09

**Sup.
Propuesta**

18,09

Sobredecl.

0,00

% Sobredecl.

0,00

APLICACIÓN DE REDUCCIONES Y PENALIZACIONES (%)

Criterios de subvencionabilidad (1)	Presentación tardía	Omisión declaración	Condicionalidad
0,00	0,00	0,00	0,00

IMPORTE (Euros)

Calculado(2)	Reducción	Penalización	Reducción Penalización (3)	Penalización adicional	Propuesto	FEADER	MAPA	CAPADR
2.236,42 €	0,00 €	0,00 €	0,00 €	0,00 €	2.236,42 €	1.900,96 €	116,07 €	219,39 €
Importe Unitario:	128,00 €	Nuevo Importe Unitario:	123,63 €					

RECINTOS PROPUESTOS

REF.	REFERENCIA SIGPAC	CULTIVO	S/R	USO SIGPAC	Sup. Dec. admisible	Sup. Campo	Sup. Determ.	Sup. Propuesta
-1842997	41-104-012-00059-0002	ARROZ	R		1,50		1,50	1,50
-1842986	41-104-012-00089-0002	ARROZ	R		0,53		0,53	0,53
-1842920	41-104-012-00089-0002	ARROZ	R		1,55		1,55	1,55
-1842904	41-104-012-00059-0002	ARROZ	R		2,65		2,65	2,65
-1582578	41-104-012-00059-0002	ARROZ	R		2,33		2,33	2,33
170000005859734	41-104-012-00089-0002	ARROZ	R		0,26		0,26	0,26
170000005859737	41-104-012-00089-0003	ARROZ	R		9,27		9,27	9,27

(1) Con incidencias que retienen pago o deniegan el expediente.

(2) Se calcula sobre superficie declarada admisible.

(3) Aplicación del artículo 16 bis del RD 147/2023.

(4) Expediente con algunos recintos de pastos permanentes ubicados en espacios protegidos donde la carga ganadera mínima será 0,1 UGM/ha.

Puede verificar la integridad de una copia de este documento mediante la lectura del código QR adjunto o mediante el acceso a la dirección <https://ws050.juntadeandalucia.es/verificarFirma> indicando el código de VERIFICACIÓN

FIRMADO POR

JUAN JOSE SOLER GARCIA

20/02/2025

ROCIO GUIJARRO MILLAN

VERIFICACIÓN

Pk2jmQ3ESFH4J84V5UNKP32UXX5TB9

PÁG. 1297/1379



**APELLIDOS Y NOMBRE / RAZÓN SOCIAL**

NIETO TRONCON JOSE FRANCISCO

NIF

****2558*

EXPEDIENTE

1162862

RESOLUCIÓN

CONCESIÓN DE LA AYUDA

DATOS DE MANTENIMIENTO UNIDADES

GRUPO DE PAGO	Sup. Dec. Admisible	Sup. Propuesta	Sobredecl.	% Sobredecl.
ZONAS DE LIMITACIONES ESPECIFICAS	23,09	23,09	0,00	0,00

APLICACIÓN DE REDUCCIONES Y PENALIZACIONES (%)

Criterios de subvencionabilidad (1)	Presentación tardía	Omisión declaración	Condicionalidad
0,00	0,00	0,00	0,00

IMPORTE (Euros)

Calculado(2)	Reducción	Penalización	Reducción Penalización (3)	Penalización adicional	Propuesto	FEADER	MAPA	CAPADR
2.669,31 €	0,00 €	0,00 €	0,00 €	0,00 €	2.669,31 €	2.268,91 €	261,86 €	138,54 €
Importe Unitario:	128,00 €	Nuevo Importe Unitario:	115,60 €					

RECINTOS PROPUESTOS

REF.	REFERENCIA SIGPAC	CULTIVO	S/R	USO SIGPAC	Sup. Dec. admisible	Sup. Campo	Sup. Determ.	Sup. Propuesta
-1843510	41-104-012-00059-0004	GUISANTES	R		2,30		2,30	2,30
-1588974	41-104-012-00059-0004	BARBECHO TRADICIONAL	R		4,82		4,82	4,82
-1588939	41-104-012-00059-0003	ARROZ	R		3,42		3,42	3,42
1700000005859735	41-104-012-00059-0004	MOSTAZA	R		3,60		3,60	3,60
1700000005859738	41-104-016-00019-0001	ARROZ	R		8,95		8,95	8,95

Datos considerados para el Cálculo de la Carga Ganadera del expediente

Superficie determinada para Cálculo Carga Ganadera: 0,00 ha
Carga Ganadera del Expediente: 0,00 ugm/ha

Incidencias de carga ganadera**INCIDENCIA DESCRIPCIÓN**

86132 Recinto superficie forrajera que no realiza la actividad de producción de pastoreo.
 Recinto:41-104-012-00059-00004 Cultivo:20000 BARBECHO TRADICIONAL-SIN VARIEDAD Regadio

(1) Con incidencias que retienen pago o deniegan el expediente.

(2) Se calcula sobre superficie declarada admisible.

(3) Aplicación del artículo 16 bis del RD 147/2023.

(4) Expediente con algunos recintos de pastos permanentes ubicados en espacios protegidos donde la carga ganadera mínima será 0,1 UGM/ha.

Puede verificar la integridad de una copia de este documento mediante la lectura del código QR adjunto o mediante el acceso a la dirección <https://ws050.juntadeandalucia.es/verificarFirma> indicando el código de VERIFICACIÓN

FIRMADO POR	JUAN JOSE SOLER GARCIA	20/02/2025	
	ROCIO GUIJARRO MILLAN		
VERIFICACIÓN	Pk2jmQ3ESFH4J84V5UNKP32UXX5TB9	PÁG. 1298/1379	



APPELLIDOS Y NOMBRE / RAZÓN SOCIAL

OLTRA VICENT VICENTA

NIF
****8571*

EXPEDIENTE
1289054

RESOLUCIÓN
DENEGACIÓN DE LA AYUDA

DATOS DE MANTENIMIENTO UNIDADES

GRUPO DE PAGO	Sup. Dec. Admisible	Sup. Propuesta	Sobredecl.	% Sobredecl.
ZONAS DE LIMITACIONES ESPECIFICAS	0,00	0,00	0,00	0,00

APLICACIÓN DE REDUCCIONES Y PENALIZACIONES (%)

Criterios de subvencionabilidad (1)	Presentación tardía	Omisión declaración	Condicionalidad
100,00	0,00	0,00	0,00

IMPORTE (Euros)

Calculado(2)	Reducción	Penalización	Reducción Penalización (3)	Penalización adicional	Propuesto	FEADER	MAPA	CAPADR
0,00 €	0,00 €	0,00 €	0,00 €	0,00 €	0,00 €	0,00 €	0,00 €	0,00 €
Importe Unitario:	128,00 €	Nuevo Importe Unitario:	0,00 €					

RECINTOS PROPUESTOS

REF.	REFERENCIA SIGPAC	CULTIVO	S/R	USO SIGPAC	Sup. Dec. admisible	Sup. Campo	Sup. Determ.	Sup. Propuesta
-1850248	41-104-010-00052-0001	ARROZ	R		5,78		5,78	5,78
1700000004656011	41-104-010-00052-0001	TRIGO BLANDO	R		2,19		2,19	2,19

INCIDENCIAS

INCIDENCIA DESCRIPCIÓN

74018	Productor que no es agricultor a título principal, según los datos del ejercicio fiscal n-1 y seguridad socia.
74053	Importe inferior a 100 Euros

(1) Con incidencias que retienen pago o deniegan el expediente.

(2) Se calcula sobre superficie declarada admisible.

(3) Aplicación del artículo 16 bis del RD 147/2023.

(4) Expediente con algunos recintos de pastos permanentes ubicados en espacios protegidos donde la carga ganadera mínima será 0,1 UGM/ha.

Puede verificar la integridad de una copia de este documento mediante la lectura del código QR adjunto o mediante el acceso a la dirección <https://ws050.juntadeandalucia.es/verificarFirma> indicando el código de VERIFICACIÓN

FIRMADO POR	JUAN JOSE SOLER GARCIA	20/02/2025
	ROCIO GUIJARRO MILLAN	
VERIFICACIÓN	Pk2jmQ3ESFH4J84V5UNKP32UXX5TB9	PÁG. 1299/1379



**APELLIDOS Y NOMBRE / RAZÓN SOCIAL**

ORTEGA DIAZ ANTONIO

NIF

****0207*

EXPEDIENTE

1231521

RESOLUCIÓN

CONCESIÓN DE LA AYUDA

DATOS DE MANTENIMIENTO UNIDADES**GRUPO DE PAGO**
ZONAS DE LIMITACIONES ESPECIFICAS

Sup. Dec. Admisible	Sup. Propuesta	Sobredecl.	% Sobredecl.
7,04	7,04	0,00	0,00

APLICACIÓN DE REDUCCIONES Y PENALIZACIONES (%)

Criterios de subvencionabilidad (1)	Presentación tardía	Omisión declaración	Condicionalidad
0,00	0,00	0,00	0,00

IMPORTE (Euros)

Calculado(2)	Reducción	Penalización	Reducción Penalización (3)	Penalización adicional	Propuesto	FEADER	MAPA	CAPADR
901,12 €	0,00 €	0,00 €	0,00 €	0,00 €	901,12 €	765,95 €	88,40 €	46,77 €
Importe Unitario:	128,00 €	Nuevo Importe Unitario:	128,00 €					

RECINTOS PROPUESTOS

REF.	REFERENCIA SIGPAC	CULTIVO	S/R	USO SIGPAC	Sup. Dec. admisible	Sup. Campo	Sup. Determ.	Sup. Propuesta
4227466	41-079-010-00041-0002	TRIGO DURO	S		1,80		1,80	1,80
4227467	41-079-010-00042-0001	TRIGO DURO	S		1,88		1,88	1,88
4227471	41-079-010-00038-0001	TRIGO DURO	S		2,86		2,86	2,86
4646320	41-079-010-00043-0003	TRIGO DURO	S		0,38		0,38	0,38
4646325	41-079-010-00043-0004	TRIGO DURO	R		0,12		0,12	0,12

INCIDENCIAS**INCIDENCIA DESCRIPCIÓN**

- 86119 Carga ganadera NO cumple con el valor mínimo de 0,2 UGM/ha.
 Recinto:41-079-010-00038-0002 Cultivo:62000 PASTOS PERMANENTES DE 5 O MAS AÑOS-SIN VARIEDAD Secano Carga Ganadera:0
 Recinto:41-079-010-00041-00003 Cultivo:62000 PASTOS PERMANENTES DE 5 O MAS AÑOS-SIN VARIEDAD Secano Carga Ganadera:0
 Recinto:41-079-010-00043-00005 Cultivo:62000 PASTOS PERMANENTES DE 5 O MAS AÑOS-SIN VARIEDAD Secano Carga Ganadera:0
 Recinto:41-079-010-00043-00006 Cultivo:62000 PASTOS PERMANENTES DE 5 O MAS AÑOS-SIN VARIEDAD Secano Carga Ganadera:0
- 86121 Recinto superficie forrajera que no realiza la actividad de producción de pastoreo.
 Recinto:41-079-010-00038-00002 Cultivo:62000 PASTOS PERMANENTES DE 5 O MAS AÑOS-SIN VARIEDAD Secano Actividad Agraria del recinto:4
 Recinto:41-079-010-00041-00003 Cultivo:62000 PASTOS PERMANENTES DE 5 O MAS AÑOS-SIN VARIEDAD Secano Actividad Agraria del recinto:4
 Recinto:41-079-010-00043-00005 Cultivo:62000 PASTOS PERMANENTES DE 5 O MAS AÑOS-SIN VARIEDAD Secano Actividad Agraria del recinto:4
 Recinto:41-079-010-00043-00006 Cultivo:62000 PASTOS PERMANENTES DE 5 O MAS AÑOS-SIN VARIEDAD Secano Actividad Agraria del recinto:4
- 86122 Recinto superficie forrajera que realiza la actividad de producción de pastoreo y no declara el o los códigos del Registro de Explotaciones Ganaderas de Andalucía, REGA.
 Recinto:41-079-010-00038-00002 Cultivo:62000 PASTOS PERMANENTES DE 5 O MAS AÑOS-SIN VARIEDAD Secano
 Recinto:41-079-010-00041-00003 Cultivo:62000 PASTOS PERMANENTES DE 5 O MAS AÑOS-SIN VARIEDAD Secano
 Recinto:41-079-010-00043-00005 Cultivo:62000 PASTOS PERMANENTES DE 5 O MAS AÑOS-SIN VARIEDAD Secano
 Recinto:41-079-010-00043-00006 Cultivo:62000 PASTOS PERMANENTES DE 5 O MAS AÑOS-SIN VARIEDAD Secano
- 86124 Recinto de forrajera para Cálculo de Carga Ganadera que No pertenece a Explotación.
 Recinto:41-079-010-00038-00002 Cultivo:62000 PASTOS PERMANENTES DE 5 O MAS AÑOS-SIN VARIEDAD Secano
 Recinto:41-079-010-00041-00003 Cultivo:62000 PASTOS PERMANENTES DE 5 O MAS AÑOS-SIN VARIEDAD Secano
 Recinto:41-079-010-00043-00005 Cultivo:62000 PASTOS PERMANENTES DE 5 O MAS AÑOS-SIN VARIEDAD Secano
 Recinto:41-079-010-00043-00006 Cultivo:62000 PASTOS PERMANENTES DE 5 O MAS AÑOS-SIN VARIEDAD Secano

(1) Con incidencias que retienen pago o deniegan el expediente.

(2) Se calcula sobre superficie declarada admisible.

(3) Aplicación del artículo 16 bis del RD 147/2023.

(4) Expediente con algunos recintos de pastos permanentes ubicados en espacios protegidos donde la carga ganadera mínima será 0,1 UGM/ha.

Puede verificar la integridad de una copia de este documento mediante la lectura del código QR adjunto o mediante el acceso a la dirección <https://ws050.juntadeandalucia.es/verificarFirma> indicando el código de VERIFICACIÓN

FIRMADO POR

JUAN JOSE SOLER GARCIA

20/02/2025

ROCIO GUIJARRO MILLAN

VERIFICACIÓN

Pk2jmQ3ESFH4J84V5UNKP32UXX5TB9

PÁG. 1300/1379





Datos considerados para el Cálculo de la Carga Ganadera del expediente


Superficie determinada para Cálculo Carga Ganadera: 0,00 ha
Carga Ganadera del Expediente: 0,00 ugm/ha

Incidencias de carga ganadera

INCIDENCIA DESCRIPCIÓN

- 86122 Recinto superficie forrajera que realiza la actividad de producción de pastoreo y no declara el o los códigos del Registro de Explotaciones Ganaderas de Andalucía, REGA.
 Recinto:41-079-010-00043-00006 Cultivo:62000 PASTOS PERMANENTES DE 5 O MAS AÑOS-SIN VARIEDAD Secano
 Recinto:41-079-010-00043-00005 Cultivo:62000 PASTOS PERMANENTES DE 5 O MAS AÑOS-SIN VARIEDAD Secano
 Recinto:41-079-010-00041-00003 Cultivo:62000 PASTOS PERMANENTES DE 5 O MAS AÑOS-SIN VARIEDAD Secano
 Recinto:41-079-010-00038-00002 Cultivo:62000 PASTOS PERMANENTES DE 5 O MAS AÑOS-SIN VARIEDAD Secano
- 86124 Recinto de forrajera para Cálculo de Carga Ganadera que No pertenece a Explotación.
 Recinto:41-079-010-00043-00006 Cultivo:62000 PASTOS PERMANENTES DE 5 O MAS AÑOS-SIN VARIEDAD Secano
 Recinto:41-079-010-00043-00005 Cultivo:62000 PASTOS PERMANENTES DE 5 O MAS AÑOS-SIN VARIEDAD Secano
 Recinto:41-079-010-00041-00003 Cultivo:62000 PASTOS PERMANENTES DE 5 O MAS AÑOS-SIN VARIEDAD Secano
 Recinto:41-079-010-00038-00002 Cultivo:62000 PASTOS PERMANENTES DE 5 O MAS AÑOS-SIN VARIEDAD Secano
- 86128 Recinto de Forrajeras que no ha contabilizado para Carga Ganadera por no tener una explotación válida para el cálculo de la Carga Ganadera
 Recinto:41-079-010-00043-00006 Cultivo:62 PASTOS PERMANENTES DE 5 O MAS AÑOS-
 Recinto:41-079-010-00043-00005 Cultivo:62 PASTOS PERMANENTES DE 5 O MAS AÑOS-
 Recinto:41-079-010-00041-00003 Cultivo:62 PASTOS PERMANENTES DE 5 O MAS AÑOS-
 Recinto:41-010-003-00140-00004 Cultivo:62 PASTOS PERMANENTES DE 5 O MAS AÑOS-
 Recinto:41-010-003-00140-00003 Cultivo:62 PASTOS PERMANENTES DE 5 O MAS AÑOS-
 Recinto:41-079-010-00038-00002 Cultivo:62 PASTOS PERMANENTES DE 5 O MAS AÑOS-
- 86132 Recinto superficie forrajera que no realiza la actividad de producción de pastoreo.
 Recinto:41-079-010-00043-00006 Cultivo:62000 PASTOS PERMANENTES DE 5 O MAS AÑOS-SIN VARIEDAD Secano
 Recinto:41-079-010-00043-00005 Cultivo:62000 PASTOS PERMANENTES DE 5 O MAS AÑOS-SIN VARIEDAD Secano
 Recinto:41-079-010-00041-00003 Cultivo:62000 PASTOS PERMANENTES DE 5 O MAS AÑOS-SIN VARIEDAD Secano
 Recinto:41-079-010-00038-00002 Cultivo:62000 PASTOS PERMANENTES DE 5 O MAS AÑOS-SIN VARIEDAD Secano
- 86133 Recinto de forrajera No solicitado para Cálculo de Carga Ganadera que No pertenece a Explotación.
 Recinto:41-010-003-00140-00004 Cultivo:62000 PASTOS PERMANENTES DE 5 O MAS AÑOS-SIN VARIEDAD Secano
 Recinto:41-010-003-00140-00003 Cultivo:62000 PASTOS PERMANENTES DE 5 O MAS AÑOS-SIN VARIEDAD Secano

(1) Con incidencias que retienen pago o deniegan el expediente.
 (2) Se calcula sobre superficie declarada admisible.
 (3) Aplicación del artículo 16 bis del RD 147/2023.
 (4) Expediente con algunos recintos de pastos permanentes ubicados en espacios protegidos donde la carga ganadera mínima será 0,1 UGM/ha.

Puede verificar la integridad de una copia de este documento mediante la lectura del código QR adjunto o mediante el acceso a la dirección https://ws050.juntadeandalucia.es/verificarFirma indicando el código de VERIFICACIÓN			
FIRMADO POR	JUAN JOSE SOLER GARCIA ROCIO GUIJARRO MILLAN	20/02/2025	
VERIFICACIÓN	Pk2jmQ3ESFH4J84V5UNKP32UX5TB9	PÁG. 1301/1379	

**APELLIDOS Y NOMBRE / RAZÓN SOCIAL**

PADILLA GAHONA ILDEFONSO

NIF

****8051*

EXPEDIENTE

1069621

RESOLUCIÓN

DENEGACIÓN DE LA AYUDA

DATOS DE MANTENIMIENTO UNIDADES

<u>GRUPO DE PAGO</u>	<u>Sup. Dec. Admisible</u>	<u>Sup. Propuesta</u>	<u>Sobredecl.</u>	<u>% Sobredecl.</u>
ZONAS DE LIMITACIONES ESPECIFICAS	0,00	0,00	0,00	0,00

APLICACIÓN DE REDUCCIONES Y PENALIZACIONES (%)

<u>Criterios de subvencionabilidad (1)</u>	<u>Presentación tardía</u>	<u>Omisión declaración</u>	<u>Condicionabilidad</u>
100,00	0,00	0,00	0,00

IMPORTE (Euros)

<u>Calculado(2)</u>	<u>Reducción</u>	<u>Penalización</u>	<u>Reducción Penalización (3)</u>	<u>Penalización adicional</u>	<u>Propuesto</u>	<u>FEADER</u>	<u>MAPA</u>	<u>CAPADR</u>
0,00 €	0,00 €	0,00 €	0,00 €	0,00 €	0,00 €	0,00 €	0,00 €	0,00 €
<u>Importe Unitario:</u>	128,00 €	<u>Nuevo Importe Unitario:</u>	0,00 €					

INCIDENCIAS**INCIDENCIA DESCRIPCIÓN**

74051	Solicitante de intervención 6613, que no declara ningun recinto en zona desfavorecida.
74053	Importe inferior a 100 Euros

(1) Con incidencias que retienen pago o deniegan el expediente.

(2) Se calcula sobre superficie declarada admisible.

(3) Aplicación del artículo 16 bis del RD 147/2023.

(4) Expediente con algunos recintos de pastos permanentes ubicados en espacios protegidos donde la carga ganadera mínima será 0,1 UGM/ha.

Puede verificar la integridad de una copia de este documento mediante la lectura del código QR adjunto o mediante el acceso a la dirección <https://ws050.juntadeandalucia.es/verificarFirma> indicando el código de VERIFICACIÓN

FIRMADO POR	JUAN JOSE SOLER GARCIA	20/02/2025	
	ROCIO GUIJARRO MILLAN		
VERIFICACIÓN	Pk2jmQ3ESFH4J84V5UNKP32UXX5TB9	PÁG. 1302/1379	

**APELLIDOS Y NOMBRE / RAZÓN SOCIAL**

PALACIOS DE LA OLLA JULIO DANIEL

NIF

****6465*

EXPEDIENTE

1175702

RESOLUCIÓN

CONCESIÓN DE LA AYUDA

DATOS DE MANTENIMIENTO UNIDADES**GRUPO DE PAGO**
ZONAS DE LIMITACIONES ESPECIFICAS**Sup. Dec.
Admisible**

11,54

**Sup.
Propuesta**

11,54

Sobredecl.

0,00

% Sobredecl.

0,00

APLICACIÓN DE REDUCCIONES Y PENALIZACIONES (%)

Criterios de subvencionabilidad (1)	Presentación tardía	Omisión declaración	Condicionalidad
0,00	0,00	0,00	0,00

IMPORTE (Euros)

Calculado(2)	Reducción	Penalización	Reducción Penalización (3)	Penalización adicional	Propuesto	FEADER	MAPA	CAPADR
1.477,12 €	0,00 €	0,00 €	0,00 €	0,00 €	1.477,12 €	1.255,55 €	144,91 €	76,66 €
Importe Unitario:	128,00 €	Nuevo Importe Unitario:	128,00 €					

RECINTOS PROPUESTOS

REF.	REFERENCIA SIGPAC	CULTIVO	S/R	USO SIGPAC	Sup. Dec. admisible	Sup. Campo	Sup. Determ.	Sup. Propuesta
-1914626	41-104-006-00031-0002	GUISANTES	R		0,60		0,60	0,60
-1914625	41-104-006-00039-0002	GUISANTES	R		0,64		0,64	0,64
5076951	41-104-006-00031-0004	BARBECHO TRADICIONAL	R		0,06		0,06	0,06
5587663	41-079-005-00020-0002	CEBADA	R		3,89		3,89	3,89
7478067	41-104-006-00031-0002	BARBECHO TRADICIONAL	R		3,77		3,77	3,77
1700000006712652	41-104-006-00039-0002	BARBECHO TRADICIONAL	R		1,70		1,70	1,70
1700000006712654	41-079-005-00069-0002	BARBECHO TRADICIONAL	R		0,87		0,87	0,87
1700000006712655	41-079-005-00069-0004	BARBECHO TRADICIONAL	R		0,01		0,01	0,01

INCIDENCIAS**INCIDENCIA DESCRIPCIÓN**

3795 Recinto declarado con una situación de riesgo de abandono.
 Recinto:41-104-006-00031-00004 Cultivo: -
 Recinto:41-104-006-00039-00002 Cultivo: -

Datos considerados para el Cálculo de la Carga Ganadera del expediente

Superficie determinada para Cálculo Carga Ganadera: 0,00 ha
 Carga Ganadera del Expediente: 0,00 ugm/ha

Incidentes de carga ganadera**INCIDENCIA DESCRIPCIÓN**

86132 Recinto superficie forrajera que no realiza la actividad de producción de pastoreo.
 Recinto:41-104-006-00031-00004 Cultivo:20000 BARBECHO TRADICIONAL-SIN VARIEDAD Regadío
 Recinto:41-104-006-00031-00002 Cultivo:20000 BARBECHO TRADICIONAL-SIN VARIEDAD Regadío
 Recinto:41-104-006-00039-00002 Cultivo:20000 BARBECHO TRADICIONAL-SIN VARIEDAD Regadío
 Recinto:41-079-005-00069-00002 Cultivo:20000 BARBECHO TRADICIONAL-SIN VARIEDAD Regadío
 Recinto:41-079-005-00069-00004 Cultivo:20000 BARBECHO TRADICIONAL-SIN VARIEDAD Regadío

(1) Con incidencias que retienen pago o deniegan el expediente.

(2) Se calcula sobre superficie declarada admisible.

(3) Aplicación del artículo 16 bis del RD 147/2023.

(4) Expediente con algunos recintos de pastos permanentes ubicados en espacios protegidos donde la carga ganadera mínima será 0,1 UGM/ha.

Puede verificar la integridad de una copia de este documento mediante la lectura del código QR adjunto o mediante el acceso a la dirección <https://ws050.juntadeandalucia.es/verificarFirma> indicando el código de VERIFICACIÓN

FIRMADO POR

JUAN JOSE SOLER GARCIA

20/02/2025

ROCIO GUIJARRO MILLAN

VERIFICACIÓN

Pk2jmQ3ESFH4J84V5UNKP32UXX5TB9

PÁG. 1303/1379



**APELLIDOS Y NOMBRE / RAZÓN SOCIAL**PAREJA OBREGON RODRIGUEZ ROSALIA
ESPERANZA**NIF**

****1193*

EXPEDIENTE

1249221

RESOLUCIÓN

CONCESIÓN DE LA AYUDA

DATOS DE MANTENIMIENTO UNIDADES

GRUPO DE PAGO	Sup. Dec. Admisible	Sup. Propuesta	Sobredecl.	% Sobredecl.
ZONAS DE LIMITACIONES ESPECIFICAS	26,41	26,41	0,00	0,00

APLICACIÓN DE REDUCCIONES Y PENALIZACIONES (%)

Criterios de subvencionabilidad (1)	Presentación tardía	Omisión declaración	Condicionalidad
0,00	0,00	0,00	0,00

IMPORTE (Euros)

Calculado(2)	Reducción	Penalización	Reducción Penalización (3)	Penalización adicional	Propuesto	FEADER	MAPA	CAPADR
2.816,00 €	0,00 €	0,00 €	0,00 €	0,00 €	2.816,00 €	2.393,60 €	276,25 €	146,15 €
Importe Unitario:	128,00 €	Nuevo Importe Unitario:	106,63 €					

RECINTOS PROPUESTOS

REF.	REFERENCIA SIGPAC	CULTIVO	S/R	USO SIGPAC	Sup. Dec. admisible	Sup. Campo	Sup. Determ.	Sup. Propuesta
-1921199	41-079-031-00030-0004	BARBECHO TRADICIONAL	R		13,31		13,31	13,31
4757979	41-079-031-00030-0003	BARBECHO TRADICIONAL	R		12,85		12,85	12,85
5526125	41-079-031-00030-0005	BARBECHO TRADICIONAL	R		0,25		0,25	0,25

INCIDENCIAS**INCIDENCIA DESCRIPCIÓN**

3795 Recinto declarado con una situación de riesgo de abandono.
 Recinto:41-079-031-00030-00003 Cultivo: -
 Recinto:41-079-031-00030-00004 Cultivo: -
 Recinto:41-079-031-00030-00005 Cultivo: -

Datos considerados para el Cálculo de la Carga Ganadera del expediente

Superficie determinada para Cálculo Carga Ganadera: 0,00 ha
 Carga Ganadera del Expediente: 0,00 ugm/ha

Incidentes de carga ganadera**INCIDENCIA DESCRIPCIÓN**

86132 Recinto superficie forrajera que no realiza la actividad de producción de pastoreo.
 Recinto:41-079-031-00030-00004 Cultivo:20000 BARBECHO TRADICIONAL-SIN VARIEDAD Regadío
 Recinto:41-079-031-00030-00003 Cultivo:20000 BARBECHO TRADICIONAL-SIN VARIEDAD Regadío
 Recinto:41-079-031-00030-00005 Cultivo:20000 BARBECHO TRADICIONAL-SIN VARIEDAD Regadío

(1) Con incidencias que retienen pago o deniegan el expediente.

(2) Se calcula sobre superficie declarada admisible.

(3) Aplicación del artículo 16 bis del RD 147/2023.

(4) Expediente con algunos recintos de pastos permanentes ubicados en espacios protegidos donde la carga ganadera mínima será 0,1 UGM/ha.

Puede verificar la integridad de una copia de este documento mediante la lectura del código QR adjunto o mediante el acceso a la dirección <https://ws050.juntadeandalucia.es/verificarFirma> indicando el código de VERIFICACIÓN

FIRMADO POR	JUAN JOSE SOLER GARCIA	20/02/2025	
	ROCIO GUIJARRO MILLAN		
VERIFICACIÓN	Pk2jmQ3ESFH4J84V5UNKP32UXX5TB9	PÁG. 1304/1379	

**APELLIDOS Y NOMBRE / RAZÓN SOCIAL**

PARRA VARGAS JOSE MANUEL

NIF

****1654*

EXPEDIENTE

1174090

RESOLUCIÓN

CONCESIÓN DE LA AYUDA

DATOS DE MANTENIMIENTO UNIDADES**GRUPO DE PAGO**

ZONAS DE LIMITACIONES ESPECIFICAS

**Sup. Dec.
Admisible**

9,41

**Sup.
Propuesta**

9,41

Sobredecl.

0,00

% Sobredecl.

0,00

APLICACIÓN DE REDUCCIONES Y PENALIZACIONES (%)

Criterios de subvencionabilidad (1)	Presentación tardía	Omisión declaración	Condicionalidad
0,00	0,00	0,00	0,00

IMPORTE (Euros)

Calculado(2)	Reducción	Penalización	Reducción Penalización (3)	Penalización adicional	Propuesto	FEADER	MAPA	CAPADR
1.204,48 €	0,00 €	0,00 €	0,00 €	0,00 €	1.204,48 €	1.023,81 €	62,51 €	118,16 €
Importe Unitario:	128,00 €	Nuevo Importe Unitario:	128,00 €					

RECINTOS PROPUESTOS

REF.	REFERENCIA SIGPAC	CULTIVO	S/R	USO SIGPAC	Sup. Dec. admisible	Sup. Campo	Sup. Determ.	Sup. Propuesta
1700000006079431	41-012-049-00018-0001	ARROZ	R		4,70		4,70	4,70
1700000006079433	41-012-049-00016-0001	ARROZ	R		4,71		4,71	4,71

(1) Con incidencias que retienen pago o deniegan el expediente.

(2) Se calcula sobre superficie declarada admisible.

(3) Aplicación del artículo 16 bis del RD 147/2023.

(4) Expediente con algunos recintos de pastos permanentes ubicados en espacios protegidos donde la carga ganadera mínima será 0,1 UGM/ha.

Puede verificar la integridad de una copia de este documento mediante la lectura del código QR adjunto o mediante el acceso a la dirección <https://ws050.juntadeandalucia.es/verificarFirma> indicando el código de VERIFICACIÓN

FIRMADO POR	JUAN JOSE SOLER GARCIA ROCIO GUIJARRO MILLAN	20/02/2025	
VERIFICACIÓN	Pk2jmQ3ESFH4J84V5UNKP32UXX5TB9	PÁG. 1305/1379	



APELLIDOS Y NOMBRE / RAZÓN SOCIAL

PASCUAL GARCIA ANDRES

NIF

****5607*

EXPEDIENTE

1188765

RESOLUCIÓN

DENEGACIÓN DE LA AYUDA

DATOS DE MANTENIMIENTO UNIDADES

GRUPO DE PAGO

ZONAS DE LIMITACIONES ESPECIFICAS

Sup. Dec. Admisible
0,00

Sup. Propuesta
0,00

Sobredecl.
0,00

% Sobredecl.
0,00

APLICACIÓN DE REDUCCIONES Y PENALIZACIONES (%)

Criterios de subvencionabilidad (1)	Presentación tardía	Omisión declaración	Condicionalidad
100,00	0,00	0,00	0,00

IMPORTE (Euros)

Calculado(2)	Reducción	Penalización	Reducción Penalización (3)	Penalización adicional	Propuesto	FEADER	MAPA	CAPADR
0,00 €	0,00 €	0,00 €	0,00 €	0,00 €	0,00 €	0,00 €	0,00 €	0,00 €
Importe Unitario:	128,00 €	Nuevo Importe Unitario:	0,00 €					

INCIDENCIAS

INCIDENCIA DESCRIPCIÓN

- 74051 Solicitante de intervención 6613, que no declara ningun recinto en zona desfavorecida.
- 74053 Importe inferior a 100 Euros

(1) Con incidencias que retienen pago o deniegan el expediente.

(2) Se calcula sobre superficie declarada admisible.

(3) Aplicación del artículo 16 bis del RD 147/2023.

(4) Expediente con algunos recintos de pastos permanentes ubicados en espacios protegidos donde la carga ganadera mínima será 0,1 UGM/ha.

Puede verificar la integridad de una copia de este documento mediante la lectura del código QR adjunto o mediante el acceso a la dirección <https://ws050.juntadeandalucia.es/verificarFirma> indicando el código de VERIFICACIÓN

FIRMADO POR	JUAN JOSE SOLER GARCIA ROCIO GUIJARRO MILLAN	20/02/2025	
VERIFICACIÓN	Pk2jmQ3ESFH4J84V5UNKP32UXX5TB9	PÁG. 1306/1379	

**APELLIDOS Y NOMBRE / RAZÓN SOCIAL**

PASTOR PELLICER MARIA SALES

NIF

***6005*

EXPEDIENTE

1250021

RESOLUCIÓN

DENEGACIÓN DE LA AYUDA

DATOS DE MANTENIMIENTO UNIDADES**GRUPO DE PAGO**

ZONAS DE LIMITACIONES ESPECIFICAS

**Sup. Dec.
Admisible**

0,00

**Sup.
Propuesta**

0,00

Sobredecl.

0,00

% Sobredecl.

0,00

APLICACIÓN DE REDUCCIONES Y PENALIZACIONES (%)

Criterios de subvencionabilidad (1)	Presentación tardía	Omisión declaración	Condicionalidad
100,00	0,00	0,00	0,00

IMPORTE (Euros)

Calculado(2)	Reducción	Penalización	Reducción Penalización (3)	Penalización adicional	Propuesto	FEADER	MAPA	CAPADR
0,00 €	0,00 €	0,00 €	0,00 €	0,00 €	0,00 €	0,00 €	0,00 €	0,00 €
Importe Unitario:	128,00 €	Nuevo Importe Unitario:	0,00 €					

RECINTOS PROPUESTOS

REF.	REFERENCIA SIGPAC	CULTIVO	S/R	USO SIGPAC	Sup. Dec. admisible	Sup. Campo	Sup. Determ.	Sup. Propuesta
-1747367	41-012-049-00014-0001	GUISANTES	R		3,50		3,50	3,50
4794004	41-104-014-00028-0002	ARROZ	R		9,27		9,27	9,27
4794005	41-012-049-00014-0001	GIRASOL	R		6,80		6,80	6,80
5816022	41-012-049-00015-0001	TRIGO BLANDO	R		9,28		9,28	9,28

INCIDENCIAS**INCIDENCIA DESCRIPCIÓN**

2454	Solicitante de intervención 6613 cuyo regimen de afiliacion a la SS no es ni el sistema especial agrario(cuenta ajena) ni autonomo con actividad agraria.
74018	Productor que no es agricultor a título principal, según los datos del ejercicio fiscal n-1 y seguridad socia.
74053	Importe inferior a 100 Euros

(1) Con incidencias que retienen pago o deniegan el expediente.

(2) Se calcula sobre superficie declarada admisible.

(3) Aplicación del artículo 16 bis del RD 147/2023.

(4) Expediente con algunos recintos de pastos permanentes ubicados en espacios protegidos donde la carga ganadera mínima será 0,1 UGM/ha.

Puede verificar la integridad de una copia de este documento mediante la lectura del código QR adjunto o mediante el acceso a la dirección <https://ws050.juntadeandalucia.es/verificarFirma> indicando el código de VERIFICACIÓN

FIRMADO POR	JUAN JOSE SOLER GARCIA	20/02/2025
	ROCIO GUIJARRO MILLAN	
VERIFICACIÓN	Pk2jmQ3ESFH4J84V5UNKP32UXX5TB9	PÁG. 1307/1379



**APELLIDOS Y NOMBRE / RAZÓN SOCIAL**

PEREZ FRUTOS CONSUELO

NIF

****7965*

EXPEDIENTE

1108103

RESOLUCIÓN

CONCESIÓN DE LA AYUDA

DATOS DE MANTENIMIENTO UNIDADES

GRUPO DE PAGO	Sup. Dec. Admisible	Sup. Propuesta	Sobredecl.	% Sobredecl.
ZONAS DE LIMITACIONES ESPECIFICAS	29,43	29,43	0,00	0,00

APLICACIÓN DE REDUCCIONES Y PENALIZACIONES (%)

Criterios de subvencionabilidad (1)	Presentación tardía	Omisión declaración	Condicionalidad
0,00	0,00	0,00	0,00

IMPORTE (Euros)

Calculado(2)	Reducción	Penalización	Reducción Penalización (3)	Penalización adicional	Propuesto	FEADER	MAPA	CAPADR
2.816,00 €	0,00 €	0,00 €	0,00 €	0,00 €	2.816,00 €	2.393,60 €	146,15 €	276,25 €
Importe Unitario:	128,00 €	Nuevo Importe Unitario:	95,68 €					

RECINTOS PROPUESTOS

REF.	REFERENCIA SIGPAC	CULTIVO	S/R	USO SIGPAC	Sup. Dec. admisible	Sup. Campo	Sup. Determ.	Sup. Propuesta
-1503703	41-012-049-00068-0001	ARROZ	R		9,08		9,08	9,08
170000005476237	41-104-016-00013-0001	ARROZ	R		9,22		9,22	9,22
170000005476238	41-104-014-00045-0001	ARROZ	R		11,13		11,13	11,13

(1) Con incidencias que retienen pago o deniegan el expediente.

(2) Se calcula sobre superficie declarada admisible.

(3) Aplicación del artículo 16 bis del RD 147/2023.

(4) Expediente con algunos recintos de pastos permanentes ubicados en espacios protegidos donde la carga ganadera mínima será 0,1 UGM/ha.

Puede verificar la integridad de una copia de este documento mediante la lectura del código QR adjunto o mediante el acceso a la dirección <https://ws050.juntadeandalucia.es/verificarFirma> indicando el código de VERIFICACIÓN

FIRMADO POR	JUAN JOSE SOLER GARCIA ROCIO GUIJARRO MILLAN	20/02/2025	
VERIFICACIÓN	Pk2jmQ3ESFH4J84V5UNKP32UXX5TB9	PÁG. 1308/1379	

**APELLIDOS Y NOMBRE / RAZÓN SOCIAL**

PEREZ SOSA MANUEL

NIF

****9982*

EXPEDIENTE

1278007

RESOLUCIÓN

CONCESIÓN DE LA AYUDA

DATOS DE MANTENIMIENTO UNIDADES

GRUPO DE PAGO	Sup. Dec. Admisible	Sup. Propuesta	Sobredecl.	% Sobredecl.
ZONAS DE LIMITACIONES ESPECIFICAS	29,47	29,47	0,00	0,00

APLICACIÓN DE REDUCCIONES Y PENALIZACIONES (%)

Criterios de subvencionabilidad (1)	Presentación tardía	Omisión declaración	Condicionalidad
0,00	0,00	0,00	0,00

IMPORTE (Euros)

Calculado(2)	Reducción	Penalización	Reducción Penalización (3)	Penalización adicional	Propuesto	FEADER	MAPA	CAPADR
2.816,00 €	0,00 €	0,00 €	0,00 €	0,00 €	2.816,00 €	2.393,60 €	146,15 €	276,25 €
Importe Unitario:	128,00 €	Nuevo Importe Unitario:	95,55 €					

RECINTOS PROPUESTOS

REF.	REFERENCIA SIGPAC	CULTIVO	S/R	USO SIGPAC	Sup. Dec. admisible	Sup. Campo	Sup. Determ.	Sup. Propuesta
6838384	41-079-003-00007-0011	OLIVAR	S		0,20		0,20	0,20
6838385	41-079-003-00008-0002	OLIVAR	S		2,72		2,72	2,72
6838386	41-079-003-00040-0001	OLIVAR	S		7,50		7,50	7,50
6838387	41-079-003-00007-0004	OLIVAR	R		8,58		8,58	8,58
6838388	41-079-003-00007-0008	OLIVAR	R		0,08		0,08	0,08
6838389	41-079-003-00007-0007	OLIVAR	R		10,39		10,39	10,39

INCIDENCIAS**INCIDENCIA DESCRIPCIÓN**

226	Recinto abandonado según SIGPAC por el que solicita alguna ayuda/práctica. Recinto:41-079-003-00007-00018 Cultivo:101007 OLIVAR-MANZANILLA Regadío
3790	Recinto declarado inactivo Recinto:41-079-003-00007-00018 Cultivo: -

(1) Con incidencias que retienen pago o deniegan el expediente.

(2) Se calcula sobre superficie declarada admisible.

(3) Aplicación del artículo 16 bis del RD 147/2023.

(4) Expediente con algunos recintos de pastos permanentes ubicados en espacios protegidos donde la carga ganadera mínima será 0,1 UGM/ha.

Puede verificar la integridad de una copia de este documento mediante la lectura del código QR adjunto o mediante el acceso a la dirección <https://ws050.juntadeandalucia.es/verificarFirma> indicando el código de VERIFICACIÓN

FIRMADO POR	JUAN JOSE SOLER GARCIA	20/02/2025	
	ROCIO GUIJARRO MILLAN		
VERIFICACIÓN	Pk2jmQ3ESFH4J84V5UNKP32UXX5TB9	PÁG. 1309/1379	

**APELLIDOS Y NOMBRE / RAZÓN SOCIAL**

PINEDA PEÑA MANUELA

NIF

****7281*

EXPEDIENTE

1120583

RESOLUCIÓN

DENEGACIÓN DE LA AYUDA

DATOS DE MANTENIMIENTO UNIDADES

GRUPO DE PAGO	Sup. Dec. Admisible	Sup. Propuesta	Sobredecl.	% Sobredecl.
ZONAS DE LIMITACIONES ESPECIFICAS	0,00	0,00	0,00	0,00

APLICACIÓN DE REDUCCIONES Y PENALIZACIONES (%)

Criterios de subvencionabilidad (1)	Presentación tardía	Omisión declaración	Condicionalidad
100,00	0,00	0,00	0,00

IMPORTE (Euros)

Calculado(2)	Reducción	Penalización	Reducción Penalización (3)	Penalización adicional	Propuesto	FEADER	MAPA	CAPADR
0,00 €	0,00 €	0,00 €	0,00 €	0,00 €	0,00 €	0,00 €	0,00 €	0,00 €
Importe Unitario:	128,00 €	Nuevo Importe Unitario:	0,00 €					

RECINTOS PROPUESTOS

REF.	REFERENCIA SIGPAC	CULTIVO	S/R	USO SIGPAC	Sup. Dec. admisible	Sup. Campo	Sup. Determ.	Sup. Propuesta
-1926609	41-079-002-00001-0001	BARBECHO TRADICIONAL	S		1,40		1,40	1,40
-1926596	41-079-002-00001-0001	GUISANTES	S		4,01		4,01	4,01
-1370474	41-079-002-00016-0001	GUISANTES	S		9,40		9,40	9,40
-1370473	41-079-002-00015-0001	GUISANTES	S		0,08		0,08	0,08
-1370472	41-079-002-00015-0001	GUISANTES	S		0,10		0,10	0,10
-1370471	41-079-002-00015-0001	GUISANTES	S		0,02		0,02	0,02
-925285	41-079-002-00001-0001	TRIGO BLANDO	S		14,55		14,55	14,55

INCIDENCIAS**INCIDENCIA DESCRIPCIÓN**

2454	Solicitante de intervención 6613 cuyo regimen de afiliación a la SS no es ni el sistema especial agrario(cuenta ajena) ni autonomo con actividad agraria.
74018	Productor que no es agricultor a titulo principal, según los datos del ejercicio fiscal n-1 y seguridad socia.
74053	Importe inferior a 100 Euros

Datos considerados para el Cálculo de la Carga Ganadera del expediente

Superficie determinada para Cálculo Carga Ganadera: 0,00 ha
Carga Ganadera del Expediente: 0,00 ugm/ha

Incidentes de carga ganadera**INCIDENCIA DESCRIPCIÓN**

86132	Recinto superficie forrajera que no realiza la actividad de producción de pastoreo. Recinto:41-079-002-00001-00001 Cultivo:20000 BARBECHO TRADICIONAL-SIN VARIEDAD Secano
-------	--

(1) Con incidencias que retienen pago o deniegan el expediente.

(2) Se calcula sobre superficie declarada admisible.

(3) Aplicación del artículo 16 bis del RD 147/2023.

(4) Expediente con algunos recintos de pastos permanentes ubicados en espacios protegidos donde la carga ganadera mínima será 0,1 UGM/ha.

Puede verificar la integridad de una copia de este documento mediante la lectura del código QR adjunto o mediante el acceso a la dirección <https://ws050.juntadeandalucia.es/verificarFirma> indicando el código de VERIFICACIÓN

FIRMADO POR	JUAN JOSE SOLER GARCIA	20/02/2025
	ROCIO GUIJARRO MILLAN	
VERIFICACIÓN	Pk2jmQ3ESFH4J84V5UNKP32UX5TB9	PÁG. 1310/1379



**APELLIDOS Y NOMBRE / RAZÓN SOCIAL**

PIÑA RUIZ ANGELES

NIF

****1421*

EXPEDIENTE

1252580

RESOLUCIÓN

DENEGACIÓN DE LA AYUDA

DATOS DE MANTENIMIENTO UNIDADES**GRUPO DE PAGO**

ZONAS DE LIMITACIONES ESPECIFICAS

**Sup. Dec.
Admisible**

0,00

**Sup.
Propuesta**

0,00

Sobredecl.

0,00

% Sobredecl.

0,00

APLICACIÓN DE REDUCCIONES Y PENALIZACIONES (%)

Criterios de subvencionabilidad (1)	Presentación tardía	Omisión declaración	Condicionalidad
100,00	0,00	0,00	0,00

IMPORTE (Euros)

Calculado(2)	Reducción	Penalización	Reducción Penalización (3)	Penalización adicional	Propuesto	FEADER	MAPA	CAPADR
0,00 €	0,00 €	0,00 €	0,00 €	0,00 €	0,00 €	0,00 €	0,00 €	0,00 €
Importe Unitario:	128,00 €	Nuevo Importe Unitario:	0,00 €					

RECINTOS PROPUESTOS

REF.	REFERENCIA SIGPAC	CULTIVO	S/R	USO SIGPAC	Sup. Dec. admisible	Sup. Campo	Sup. Determ.	Sup. Propuesta
1700000006284673	41-012-049-00066-0001	BARBECHO TRADICIONAL	R		8,42		8,42	8,42

INCIDENCIAS**INCIDENCIA DESCRIPCIÓN**

3795	Recinto declarado con una situación de riesgo de abandono. Recinto:41-012-049-00066-00001 Cultivo: -
74018	Productor que no es agricultor a título principal, según los datos del ejercicio fiscal n-1 y seguridad socia.
74053	Importe inferior a 100 Euros

Datos considerados para el Cálculo de la Carga Ganadera del expediente

Superficie determinada para Cálculo Carga Ganadera: 0,00 ha
Carga Ganadera del Expediente: 0,00 ugm/ha

Incidentes de carga ganadera**INCIDENCIA DESCRIPCIÓN**

86132	Recinto superficie forrajera que no realiza la actividad de producción de pastoreo. Recinto:41-012-049-00066-00001 Cultivo:20000 BARBECHO TRADICIONAL-SIN VARIEDAD Regadío
-------	---

(1) Con incidencias que retienen pago o deniegan el expediente.

(2) Se calcula sobre superficie declarada admisible.

(3) Aplicación del artículo 16 bis del RD 147/2023.

(4) Expediente con algunos recintos de pastos permanentes ubicados en espacios protegidos donde la carga ganadera mínima será 0,1 UGM/ha.

Puede verificar la integridad de una copia de este documento mediante la lectura del código QR adjunto o mediante el acceso a la dirección <https://ws050.juntadeandalucia.es/verificarFirma> indicando el código de VERIFICACIÓN

FIRMADO POR	JUAN JOSE SOLER GARCIA ROCIO GUIJARRO MILLAN	20/02/2025	
VERIFICACIÓN	Pk2jmQ3ESFH4J84V5UNKP32UXX5TB9	PÁG. 1311/1379	



APELLIDOS Y NOMBRE / RAZÓN SOCIAL

PLA MARQUES MARÍA CARMEN

NIF
****5257*

EXPEDIENTE
1274075

RESOLUCIÓN
DENEGACIÓN DE LA AYUDA

DATOS DE MANTENIMIENTO UNIDADES

<u>GRUPO DE PAGO</u>	<u>Sup. Dec. Admisible</u>	<u>Sup. Propuesta</u>	<u>Sobredecl.</u>	<u>% Sobredecl.</u>
ZONAS DE LIMITACIONES ESPECIFICAS	0,00	0,00	0,00	0,00

APLICACIÓN DE REDUCCIONES Y PENALIZACIONES (%)

<u>Criterios de subvencionabilidad (1)</u>	<u>Presentación tardía</u>	<u>Omisión declaración</u>	<u>Condicionalidad</u>
100,00	0,00	0,00	0,00

IMPORTE (Euros)

<u>Calculado(2)</u>	<u>Reducción</u>	<u>Penalización</u>	<u>Reducción Penalización (3)</u>	<u>Penalización adicional</u>	<u>Propuesto</u>	<u>FEADER</u>	<u>MAPA</u>	<u>CAPADR</u>
0,00 €	0,00 €	0,00 €	0,00 €	0,00 €	0,00 €	0,00 €	0,00 €	0,00 €
<u>Importe Unitario:</u>	128,00 €	<u>Nuevo Importe Unitario:</u>	0,00 €					

RECINTOS PROPUESTOS

<u>REF.</u>	<u>REFERENCIA SIGPAC</u>	<u>CULTIVO</u>	<u>S/R</u>	<u>USO SIGPAC</u>	<u>Sup. Dec. admisible</u>	<u>Sup. Campo</u>	<u>Sup. Determ.</u>	<u>Sup. Propuesta</u>
5556838	41-079-032-00011-0002	ARROZ	R		4,03		4,03	4,03

INCIDENCIAS

INCIDENCIA DESCRIPCIÓN

2454	Solicitante de intervención 6613 cuyo regimen de afiliacion a la SS no es ni el sistema especial agrario(cuenta ajena) ni autonomo con actividad agraria.
74018	Productor que no es agricultor a título principal, según los datos del ejercicio fiscal n-1 y seguridad socia.
74053	Importe inferior a 100 Euros

(1) Con incidencias que retienen pago o deniegan el expediente.

(2) Se calcula sobre superficie declarada admisible.

(3) Aplicación del artículo 16 bis del RD 147/2023.

(4) Expediente con algunos recintos de pastos permanentes ubicados en espacios protegidos donde la carga ganadera mínima será 0,1 UGM/ha.

Puede verificar la integridad de una copia de este documento mediante la lectura del código QR adjunto o mediante el acceso a la dirección <https://ws050.juntadeandalucia.es/verificarFirma> indicando el código de VERIFICACIÓN

FIRMADO POR	JUAN JOSE SOLER GARCIA ROCIO GUIJARRO MILLAN	20/02/2025	
VERIFICACIÓN	Pk2jmQ3ESFH4J84V5UNKP32UXX5TB9	PÁG. 1312/1379	

**APELLIDOS Y NOMBRE / RAZÓN SOCIAL**

PLA MARQUES MARIA DOLORES

NIF

****0289*

EXPEDIENTE

1072930

RESOLUCIÓN

CONCESIÓN DE LA AYUDA

DATOS DE MANTENIMIENTO UNIDADES

GRUPO DE PAGO	Sup. Dec. Admisible	Sup. Propuesta	Sobredecl.	% Sobredecl.
ZONAS DE LIMITACIONES ESPECIFICAS	12,50	12,50	0,00	0,00

APLICACIÓN DE REDUCCIONES Y PENALIZACIONES (%)

Criterios de subvencionabilidad (1)	Presentación tardía	Omisión declaración	Condicionalidad
0,00	0,00	0,00	0,00

IMPORTE (Euros)

Calculado(2)	Reducción	Penalización	Reducción Penalización (3)	Penalización adicional	Propuesto	FEADER	MAPA	CAPADR
1.600,00 €	0,00 €	0,00 €	0,00 €	0,00 €	1.600,00 €	1.360,00 €	156,96 €	83,04 €
Importe Unitario:	128,00 €	Nuevo Importe Unitario:	128,00 €					

RECINTOS PROPUESTOS

REF.	REFERENCIA SIGPAC	CULTIVO	S/R	USO SIGPAC	Sup. Dec. admisible	Sup. Campo	Sup. Determ.	Sup. Propuesta
1700000005123048	41-104-010-00057-0002	ARROZ	R		5,59		5,59	5,59
1700000005123049	41-104-012-00056-0001	ARROZ	R		5,38		5,38	5,38
1700000005123050	41-104-010-00058-0001	BARBECHO TRADICIONAL	R		1,53		1,53	1,53

INCIDENCIAS**INCIDENCIA DESCRIPCIÓN**

3795 Recinto declarado con una situación de riesgo de abandono.
Recinto:41-104-010-00058-00001 Cultivo: -

Datos considerados para el Cálculo de la Carga Ganadera del expediente

Superficie determinada para Cálculo Carga Ganadera: 0,00 ha
Carga Ganadera del Expediente: 0,00 ugm/ha

Incidencias de carga ganadera**INCIDENCIA DESCRIPCIÓN**

86132 Recinto superficie forrajera que no realiza la actividad de producción de pastoreo.
Recinto:41-104-010-00058-00001 Cultivo:20000 BARBECHO TRADICIONAL-SIN VARIEDAD Regadío

(1) Con incidencias que retienen pago o deniegan el expediente.

(2) Se calcula sobre superficie declarada admisible.

(3) Aplicación del artículo 16 bis del RD 147/2023.

(4) Expediente con algunos recintos de pastos permanentes ubicados en espacios protegidos donde la carga ganadera mínima será 0,1 UGM/ha.

Puede verificar la integridad de una copia de este documento mediante la lectura del código QR adjunto o mediante el acceso a la dirección <https://ws050.juntadeandalucia.es/verificarFirma> indicando el código de VERIFICACIÓN

FIRMADO POR	JUAN JOSE SOLER GARCIA	20/02/2025	
	ROCIO GUIJARRO MILLAN		
VERIFICACIÓN	Pk2jmQ3ESFH4J84V5UNKP32UXX5TB9	PÁG. 1313/1379	

**APELLIDOS Y NOMBRE / RAZÓN SOCIAL**

PONCE APARICI MARIA CONSUELO

NIF

****3582*

EXPEDIENTE

1119123

RESOLUCIÓN

DENEGACIÓN DE LA AYUDA

DATOS DE MANTENIMIENTO UNIDADES

GRUPO DE PAGO	Sup. Dec. Admisible	Sup. Propuesta	Sobredecl.	% Sobredecl.
ZONAS DE LIMITACIONES ESPECIFICAS	0,00	0,00	0,00	0,00

APLICACIÓN DE REDUCCIONES Y PENALIZACIONES (%)

Criterios de subvencionabilidad (1)	Presentación tardía	Omisión declaración	Condicionalidad
100,00	0,00	0,00	0,00

IMPORTE (Euros)

Calculado(2)	Reducción	Penalización	Reducción Penalización (3)	Penalización adicional	Propuesto	FEADER	MAPA	CAPADR
0,00 €	0,00 €	0,00 €	0,00 €	0,00 €	0,00 €	0,00 €	0,00 €	0,00 €
Importe Unitario:	128,00 €	Nuevo Importe Unitario:	0,00 €					

RECINTOS PROPUESTOS

REF.	REFERENCIA SIGPAC	CULTIVO	S/R	USO SIGPAC	Sup. Dec. admisible	Sup. Campo	Sup. Determ.	Sup. Propuesta
1700000007203411	41-104-004-00278-0001	MEZCLA AVENA-CEBADA	R		6,43		6,43	6,43

INCIDENCIAS**INCIDENCIA DESCRIPCIÓN**

2454	Solicitante de intervención 6613 cuyo regimen de afiliacion a la SS no es ni el sistema especial agrario(cuenta ajena) ni autonomo con actividad agraria.
74018	Productor que no es agricultor a título principal, según los datos del ejercicio fiscal n-1 y seguridad socia.
74053	Importe inferior a 100 Euros

(1) Con incidencias que retienen pago o deniegan el expediente.

(2) Se calcula sobre superficie declarada admisible.

(3) Aplicación del artículo 16 bis del RD 147/2023.

(4) Expediente con algunos recintos de pastos permanentes ubicados en espacios protegidos donde la carga ganadera mínima será 0,1 UGM/ha.

Puede verificar la integridad de una copia de este documento mediante la lectura del código QR adjunto o mediante el acceso a la dirección <https://ws050.juntadeandalucia.es/verificarFirma> indicando el código de VERIFICACIÓN

FIRMADO POR	JUAN JOSE SOLER GARCIA ROCIO GUIJARRO MILLAN	20/02/2025	
VERIFICACIÓN	Pk2jmQ3ESFH4J84V5UNKP32UXX5TB9	PÁG. 1314/1379	

**APELLIDOS Y NOMBRE / RAZÓN SOCIAL**

PONCE APARICI VICENTA

NIF

****2129*

EXPEDIENTE

1184520

RESOLUCIÓN

CONCESIÓN DE LA AYUDA

DATOS DE MANTENIMIENTO UNIDADES

GRUPO DE PAGO	Sup. Dec. Admisible	Sup. Propuesta	Sobredecl.	% Sobredecl.
ZONAS DE LIMITACIONES ESPECIFICAS	24,23	24,23	0,00	0,00

APLICACIÓN DE REDUCCIONES Y PENALIZACIONES (%)

Criterios de subvencionabilidad (1)	Presentación tardía	Omisión declaración	Condicionalidad
0,00	0,00	0,00	0,00

IMPORTE (Euros)

Calculado(2)	Reducción	Penalización	Reducción Penalización (3)	Penalización adicional	Propuesto	FEADER	MAPA	CAPADR
2.756,86 €	0,00 €	0,00 €	0,00 €	0,00 €	2.756,86 €	2.343,33 €	270,45 €	143,08 €
Importe Unitario:	128,00 €	Nuevo Importe Unitario:	113,78 €					

RECINTOS PROPUESTOS

REF.	REFERENCIA SIGPAC	CULTIVO	S/R	USO SIGPAC	Sup. Dec. admisible	Sup. Campo	Sup. Determ.	Sup. Propuesta
1700000005932602	41-104-004-00006-0001	ARROZ	R		6,34		6,34	6,34
1700000005932603	41-104-017-00015-0002	ARROZ	R		4,29		4,29	4,29
1700000005932604	41-104-017-00015-0003	ARROZ	R		2,30		2,30	2,30
1700000005932605	41-104-017-00015-0005	ARROZ	R		3,33		3,33	3,33
1700000005932606	41-104-017-00015-0004	ARROZ	R		2,48		2,48	2,48
1700000005932607	41-104-019-00064-0002	BARBECHO TRADICIONAL	R		5,49		5,49	5,49

INCIDENCIAS**INCIDENCIA DESCRIPCIÓN**

3795 Recinto declarado con una situación de riesgo de abandono.
Recinto:41-104-019-00064-00002 Cultivo: -

Datos considerados para el Cálculo de la Carga Ganadera del expediente

Superficie determinada para Cálculo Carga Ganadera: 0,00 ha
Carga Ganadera del Expediente: 0,00 ugm/ha

Incidenias de carga ganadera**INCIDENCIA DESCRIPCIÓN**

86132 Recinto superficie forrajera que no realiza la actividad de producción de pastoreo.
Recinto:41-104-019-00064-00002 Cultivo:20000 BARBECHO TRADICIONAL-SIN VARIEDAD Regadío

(1) Con incidencias que retienen pago o deniegan el expediente.

(2) Se calcula sobre superficie declarada admisible.

(3) Aplicación del artículo 16 bis del RD 147/2023.

(4) Expediente con algunos recintos de pastos permanentes ubicados en espacios protegidos donde la carga ganadera mínima será 0,1 UGM/ha.

Puede verificar la integridad de una copia de este documento mediante la lectura del código QR adjunto o mediante el acceso a la dirección <https://ws050.juntadeandalucia.es/verificarFirma> indicando el código de VERIFICACIÓN

FIRMADO POR	JUAN JOSE SOLER GARCIA	20/02/2025	
	ROCIO GUIJARRO MILLAN		
VERIFICACIÓN	Pk2jmQ3ESFH4J84V5UNKP32UXX5TB9	PÁG. 1315/1379	

**APELLIDOS Y NOMBRE / RAZÓN SOCIAL**

PRIMO LABORDA JOSE

NIF

****7892*

EXPEDIENTE

1216562

RESOLUCIÓN

DENEGACIÓN DE LA AYUDA

DATOS DE MANTENIMIENTO UNIDADES**GRUPO DE PAGO**

ZONAS DE LIMITACIONES ESPECIFICAS

**Sup. Dec.
Admisible**

0,00

**Sup.
Propuesta**

0,00

Sobredecl.

0,00

% Sobredecl.

0,00

APLICACIÓN DE REDUCCIONES Y PENALIZACIONES (%)

Criterios de subvencionabilidad (1)	Presentación tardía	Omisión declaración	Condicionalidad
100,00	0,00	0,00	0,00

IMPORTE (Euros)

Calculado(2)	Reducción	Penalización	Reducción Penalización (3)	Penalización adicional	Propuesto	FEADER	MAPA	CAPADR
0,00 €	0,00 €	0,00 €	0,00 €	0,00 €	0,00 €	0,00 €	0,00 €	0,00 €
Importe Unitario:	128,00 €	Nuevo Importe Unitario:	0,00 €					

RECINTOS PROPUESTOS

REF.	REFERENCIA SIGPAC	CULTIVO	S/R	USO SIGPAC	Sup. Dec. admisible	Sup. Campo	Sup. Determ.	Sup. Propuesta
1700000006566096	41-012-038-00063-0002	BARBECHO TRADICIONAL	R		5,00		5,00	5,00

INCIDENCIAS**INCIDENCIA DESCRIPCIÓN**

- 2454 Solicitante de intervención 6613 cuyo regimen de afiliación a la SS no es ni el sistema especial agrario(cuenta ajena) ni autonomo con actividad agraria.
- 74018 Productor que no es agricultor a título principal, según los datos del ejercicio fiscal n-1 y seguridad socia.
- 74053 Importe inferior a 100 Euros

Datos considerados para el Cálculo de la Carga Ganadera del expediente

Superficie determinada para Cálculo Carga Ganadera: 0,00 ha

Carga Ganadera del Expediente: 0,00 ugm/ha

Incidenias de carga ganadera**INCIDENCIA DESCRIPCIÓN**

- 86132 Recinto superficie forrajera que no realiza la actividad de producción de pastoreo.
Recinto:41-012-038-00063-00002 Cultivo:20000 BARBECHO TRADICIONAL-SIN VARIEDAD Regadio

(1) Con incidencias que retienen pago o deniegan el expediente.

(2) Se calcula sobre superficie declarada admisible.

(3) Aplicación del artículo 16 bis del RD 147/2023.

(4) Expediente con algunos recintos de pastos permanentes ubicados en espacios protegidos donde la carga ganadera mínima será 0,1 UGM/ha.

Puede verificar la integridad de una copia de este documento mediante la lectura del código QR adjunto o mediante el acceso a la dirección <https://ws050.juntadeandalucia.es/verificarFirma> indicando el código de VERIFICACIÓN

FIRMADO POR	JUAN JOSE SOLER GARCIA ROCIO GUIJARRO MILLAN	20/02/2025	
VERIFICACIÓN	Pk2jmQ3ESFH4J84V5UNKP32UXX5TB9	PÁG. 1316/1379	

**APELLIDOS Y NOMBRE / RAZÓN SOCIAL**

PRIMO RECIO VICENTE

NIF

****2034*

EXPEDIENTE

1118496

RESOLUCIÓN

CONCESIÓN DE LA AYUDA

DATOS DE MANTENIMIENTO UNIDADES**GRUPO DE PAGO**
ZONAS DE LIMITACIONES ESPECIFICAS

Sup. Dec. Admisible	Sup. Propuesta	Sobredecl.	% Sobredecl.
33,68	33,68	0,00	0,00

APLICACIÓN DE REDUCCIONES Y PENALIZACIONES (%)

Criterios de subvencionabilidad (1)	Presentación tardía	Omisión declaración	Condicionalidad
0,00	0,00	0,00	0,00

IMPORTE (Euros)

Calculado(2)	Reducción	Penalización	Reducción Penalización (3)	Penalización adicional	Propuesto	FEADER	MAPA	CAPADR
2.816,00 €	0,00 €	0,00 €	0,00 €	0,00 €	2.816,00 €	2.393,60 €	276,25 €	146,15 €
Importe Unitario:	128,00 €	Nuevo Importe Unitario:	83,61 €					

RECINTOS PROPUESTOS

REF.	REFERENCIA SIGPAC	CULTIVO	S/R	USO SIGPAC	Sup. Dec. admisible	Sup. Campo	Sup. Determ.	Sup. Propuesta
-1995766	41-012-038-00042-0003	BARBECHO TRADICIONAL	R		1,74		1,74	1,74
-1385039	41-012-038-00045-0003	ARROZ	R		0,25		0,25	0,25
4100442	41-012-038-00045-0002	ARROZ	R		2,38		2,38	2,38
4122043	41-012-038-00044-0002	ARROZ	R		5,36		5,36	5,36
4122054	41-012-038-00042-0003	ARROZ	R		3,53		3,53	3,53
4122058	41-012-038-00043-0002	ARROZ	R		4,01		4,01	4,01
4122061	41-012-038-00043-0003	ARROZ	R		1,23		1,23	1,23
7504184	41-012-038-00045-0002	ARROZ	R		2,51		2,51	2,51
7504185	41-012-038-00045-0003	ARROZ	R		0,18		0,18	0,18
1700000007203650	41-012-038-00045-0004	ARROZ	R		0,07		0,07	0,07
1700000007203652	41-104-014-00032-0001	ARROZ	R		12,42		12,42	12,42

Datos considerados para el Cálculo de la Carga Ganadera del expediente

Superficie determinada para Cálculo Carga Ganadera: 0,00 ha

Carga Ganadera del Expediente: 0,00 ugm/ha

Incidencias de carga ganadera**INCIDENCIA DESCRIPCIÓN**

86132 Recinto superficie forrajera que no realiza la actividad de producción de pastoreo.

Recinto:41-012-038-00042-00003 Cultivo:20000 BARBECHO TRADICIONAL-SIN VARIEDAD Regadío

(1) Con incidencias que retienen pago o deniegan el expediente.

(2) Se calcula sobre superficie declarada admisible.

(3) Aplicación del artículo 16 bis del RD 147/2023.

(4) Expediente con algunos recintos de pastos permanentes ubicados en espacios protegidos donde la carga ganadera mínima será 0,1 UGM/ha.

Puede verificar la integridad de una copia de este documento mediante la lectura del código QR adjunto o mediante el acceso a la dirección <https://ws050.juntadeandalucia.es/verificarFirma> indicando el código de VERIFICACIÓN

FIRMADO POR

JUAN JOSE SOLER GARCIA

20/02/2025

ROCIO GUIJARRO MILLAN

VERIFICACIÓN

Pk2jmQ3ESFH4J84V5UNKP32UXX5TB9

PÁG. 1317/1379



**APELLIDOS Y NOMBRE / RAZÓN SOCIAL**

QUINTERO GARAMENDI RAFAEL

NIF

****6883*

EXPEDIENTE

1145721

RESOLUCIÓN

CONCESIÓN DE LA AYUDA

DATOS DE MANTENIMIENTO UNIDADES**GRUPO DE PAGO**
ZONAS DE LIMITACIONES ESPECIFICAS**Sup. Dec. Admisible**
15,67**Sup. Propuesta**
15,67**Sobredecl.**
0,00**% Sobredecl.**
0,00**APLICACIÓN DE REDUCCIONES Y PENALIZACIONES (%)**

Criterios de subvencionabilidad (1)	Presentación tardía	Omisión declaración	Condicionalidad
0,00	0,00	0,00	0,00

IMPORTE (Euros)

Calculado(2)	Reducción	Penalización	Reducción Penalización (3)	Penalización adicional	Propuesto	FEADER	MAPA	CAPADR
1.988,61 €	0,00 €	0,00 €	0,00 €	0,00 €	1.988,61 €	1.690,32 €	103,21 €	195,08 €
Importe Unitario:	128,00 €	Nuevo Importe Unitario:	126,91 €					

RECINTOS PROPUESTOS

REF.	REFERENCIA SIGPAC	CULTIVO	S/R	USO SIGPAC	Sup. Dec. admisible	Sup. Campo	Sup. Determ.	Sup. Propuesta
-1957180	41-079-024-00004-0003	HABAS	R		1,53		1,53	1,53
-1608073	41-079-024-06001-0002	TRIGO BLANDO	R		1,07		1,07	1,07
-1608063	41-079-024-06001-0002	TRIGO BLANDO	R		0,53		0,53	0,53
-1608036	41-079-024-00004-0003	TRIGO BLANDO	R		1,90		1,90	1,90
-1608030	41-079-024-00004-0003	ALGODÓN	S		1,90		1,90	1,90
-1293468	41-079-024-00004-0003	GIRASOL	R		0,65		0,65	0,65
-1293457	41-079-024-00004-0003	GIRASOL	R		2,51		2,51	2,51
-1293430	41-079-024-06001-0003	GIRASOL	R		0,49		0,49	0,49
-1293429	41-079-024-06001-0003	PASTOS DE MENOS DE 5 AÑOS	S		0,10		0,10	0,10
-1293427	41-079-024-06001-0002	TRIGO BLANDO	R		1,93		1,93	1,93
-929574	41-079-024-00004-0003	ALGODÓN	S		3,06		3,06	3,06

Datos considerados para el Cálculo de la Carga Ganadera del expediente

Superficie determinada para Cálculo Carga Ganadera: 0,67 ha

Carga Ganadera del Expediente: 40,60 ugm/ha (4)

Explotación	Especie	Ugm Calculada para CG
ES410790000569	BOVINA	27,20

Recintos Determinados para el Cálculo de Garga Ganadera

REF.	REFERENCIA SIGPAC	CULTIVO	DESCRIPCIÓN CULTIVO	S/R	SUP. PROPUESTA (ha)
-1293429	41-079-024-06001-00003	63000	PASTOS DE MENOS DE 5 AÑOS-SIN VARIEDAD	S	0,10
-1293426	41-034-012-06004-00006	62000	PASTOS PERMANENTES DE 5 O MAS AÑOS-SIN VARIEDAD	S	0,08
-1293425	41-034-012-06004-00004	62000	PASTOS PERMANENTES DE 5 O MAS AÑOS-SIN VARIEDAD	S	0,01
1700000006375977	41-034-012-00028-00004	62000	PASTOS PERMANENTES DE 5 O MAS AÑOS-SIN VARIEDAD	S	0,44
1700000006375978	41-034-012-09002-00004	62000	PASTOS PERMANENTES DE 5 O MAS AÑOS-SIN VARIEDAD	S	0,04

(1) Con incidencias que retienen pago o deniegan el expediente.

(2) Se calcula sobre superficie declarada admisible.

(3) Aplicación del artículo 16 bis del RD 147/2023.

(4) Expediente con algunos recintos de pastos permanentes ubicados en espacios protegidos donde la carga ganadera mínima será 0,1 UGM/ha.

Puede verificar la integridad de una copia de este documento mediante la lectura del código QR adjunto o mediante el acceso a la dirección <https://ws050.juntadeandalucia.es/verificarFirma> indicando el código de VERIFICACIÓN

FIRMADO POR

JUAN JOSE SOLER GARCIA

20/02/2025

ROCIO GUIJARRO MILLAN

VERIFICACIÓN

Pk2jmQ3ESFH4J84V5UNKP32UXX5TB9

PÁG. 1318/1379





APELLIDOS Y NOMBRE / RAZÓN SOCIAL

RECIO CAMPOS ROSARIO

NIF

****9757*

EXPEDIENTE

1023564

RESOLUCIÓN

DENEGACIÓN DE LA AYUDA

DATOS DE MANTENIMIENTO UNIDADES

<u>GRUPO DE PAGO</u>	<u>Sup. Dec. Admisible</u>	<u>Sup. Propuesta</u>	<u>Sobredecl.</u>	<u>% Sobredecl.</u>
ZONAS DE LIMITACIONES ESPECIFICAS	0,00	0,00	0,00	0,00

APLICACIÓN DE REDUCCIONES Y PENALIZACIONES (%)

<u>Criterios de subvencionabilidad (1)</u>	<u>Presentación tardía</u>	<u>Omisión declaración</u>	<u>Condicionalidad</u>
100,00	0,00	0,00	0,00

IMPORTE (Euros)

<u>Calculado(2)</u>	<u>Reducción</u>	<u>Penalización</u>	<u>Reducción Penalización (3)</u>	<u>Penalización adicional</u>	<u>Propuesto</u>	<u>FEADER</u>	<u>MAPA</u>	<u>CAPADR</u>
0,00 €	0,00 €	0,00 €	0,00 €	0,00 €	0,00 €	0,00 €	0,00 €	0,00 €
<u>Importe Unitario:</u>	128,00 €	<u>Nuevo Importe Unitario:</u>	0,00 €					

RECINTOS PROPUESTOS

<u>REF.</u>	<u>REFERENCIA SIGPAC</u>	<u>CULTIVO</u>	<u>S/R</u>	<u>USO SIGPAC</u>	<u>Sup. Dec. admisible</u>	<u>Sup. Campo</u>	<u>Sup. Determ.</u>	<u>Sup. Propuesta</u>
-1445273	41-104-014-00031-0003	ARROZ	R		25,55		25,55	25,55

INCIDENCIAS

INCIDENCIA DESCRIPCIÓN

2454	Solicitante de intervención 6613 cuyo regimen de afiliacion a la SS no es ni el sistema especial agrario(cuenta ajena) ni autonomo con actividad agraria.
74018	Productor que no es agricultor a título principal, según los datos del ejercicio fiscal n-1 y seguridad socia.
74053	Importe inferior a 100 Euros

(1) Con incidencias que retienen pago o deniegan el expediente.

(2) Se calcula sobre superficie declarada admisible.

(3) Aplicación del artículo 16 bis del RD 147/2023.

(4) Expediente con algunos recintos de pastos permanentes ubicados en espacios protegidos donde la carga ganadera mínima será 0,1 UGM/ha.

Puede verificar la integridad de una copia de este documento mediante la lectura del código QR adjunto o mediante el acceso a la dirección <https://ws050.juntadeandalucia.es/verificarFirma> indicando el código de VERIFICACIÓN

FIRMADO POR	JUAN JOSE SOLER GARCIA ROCIO GUIJARRO MILLAN	20/02/2025	
VERIFICACIÓN	Pk2jmQ3ESFH4J84V5UNKP32UXX5TB9	PÁG. 1319/1379	

**APELLIDOS Y NOMBRE / RAZÓN SOCIAL**

REVERT CLAR INMACULADA

NIF

****8801*

EXPEDIENTE

1196131

RESOLUCIÓN

CONCESIÓN DE LA AYUDA

DATOS DE MANTENIMIENTO UNIDADES**GRUPO DE PAGO**

ZONAS DE LIMITACIONES ESPECIFICAS

**Sup. Dec.
Admisible**

5,04

**Sup.
Propuesta**

5,04

Sobredecl.

0,00

% Sobredecl.

0,00

APLICACIÓN DE REDUCCIONES Y PENALIZACIONES (%)

Criterios de subvencionabilidad (1)	Presentación tardía	Omisión declaración	Condicionalidad
0,00	0,00	0,00	0,00

IMPORTE (Euros)

Calculado(2)	Reducción	Penalización	Reducción Penalización (3)	Penalización adicional	Propuesto	FEADER	MAPA	CAPADR
645,12 €	0,00 €	0,00 €	0,00 €	0,00 €	645,12 €	548,35 €	33,48 €	63,29 €
Importe Unitario:	128,00 €	Nuevo Importe Unitario:	128,00 €					

RECINTOS PROPUESTOS

REF.	REFERENCIA SIGPAC	CULTIVO	S/R	USO SIGPAC	Sup. Dec. admisible	Sup. Campo	Sup. Determ.	Sup. Propuesta
1700000007176261	41-012-038-00121-0002	REMOLACHA	R		5,04		5,04	5,04

(1) Con incidencias que retienen pago o deniegan el expediente.

(2) Se calcula sobre superficie declarada admisible.

(3) Aplicación del artículo 16 bis del RD 147/2023.

(4) Expediente con algunos recintos de pastos permanentes ubicados en espacios protegidos donde la carga ganadera mínima será 0,1 UGM/ha.

Puede verificar la integridad de una copia de este documento mediante la lectura del código QR adjunto o mediante el acceso a la dirección <https://ws050.juntadeandalucia.es/verificarFirma> indicando el código de VERIFICACIÓN

FIRMADO POR	JUAN JOSE SOLER GARCIA ROCIO GUIJARRO MILLAN	20/02/2025	
VERIFICACIÓN	Pk2jmQ3ESFH4J84V5UNKP32UXX5TB9	PÁG. 1320/1379	

**APELLIDOS Y NOMBRE / RAZÓN SOCIAL**

REVERT MARTÍN CLARA CRISTINA

NIF

****1340*

EXPEDIENTE

1276722

RESOLUCIÓN

CONCESIÓN DE LA AYUDA

DATOS DE MANTENIMIENTO UNIDADES**GRUPO DE PAGO**

ZONAS DE LIMITACIONES ESPECIFICAS

**Sup. Dec.
Admisible**

36,98

**Sup.
Propuesta**

36,98

Sobredecl.

0,00

% Sobredecl.

0,00

APLICACIÓN DE REDUCCIONES Y PENALIZACIONES (%)

Criterios de subvencionabilidad (1)	Presentación tardía	Omisión declaración	Condicionalidad
0,00	0,00	0,00	0,00

IMPORTE (Euros)

Calculado(2)	Reducción	Penalización	Reducción Penalización (3)	Penalización adicional	Propuesto	FEADER	MAPA	CAPADR
2.816,00 €	0,00 €	0,00 €	0,00 €	0,00 €	2.816,00 €	2.393,60 €	276,25 €	146,15 €
Importe Unitario:	128,00 €	Nuevo Importe Unitario:	76,15 €					

RECINTOS PROPUESTOS

REF.	REFERENCIA SIGPAC	CULTIVO	S/R	USO SIGPAC	Sup. Dec. admisible	Sup. Campo	Sup. Determ.	Sup. Propuesta
-1987651	41-012-038-00083-0003	ARROZ	R		0,16		0,16	0,16
-1987646	41-012-038-00083-0001	BARBECHO TRADICIONAL	R		2,70		2,70	2,70
-1617438	41-012-038-00080-0001	ARROZ	R		5,05		5,05	5,05
6822080	41-012-019-00034-0002	REMOLACHA	R		1,16		1,16	1,16
6822093	41-012-019-00035-0002	REMOLACHA	R		2,32		2,32	2,32
6822097	41-012-019-00036-0002	REMOLACHA	R		2,32		2,32	2,32
6822100	41-012-019-00221-0002	REMOLACHA	R		1,16		1,16	1,16
6822137	41-012-038-00081-0002	ARROZ	R		5,33		5,33	5,33
6822246	41-012-038-00082-0002	ARROZ	R		5,09		5,09	5,09
6822249	41-012-038-00083-0001	ARROZ	R		1,83		1,83	1,83
6822253	41-012-038-00083-0003	BARBECHO TRADICIONAL	R		0,26		0,26	0,26
6822260	41-012-038-00084-0002	ARROZ	R		4,89		4,89	4,89
6822262	41-012-038-00085-0003	ARROZ	R		4,61		4,61	4,61
7527200	41-012-038-00191-0002	ARROZ	R		0,04		0,04	0,04
7527206	41-012-038-00191-0003	ARROZ	R		0,06		0,06	0,06

Datos considerados para el Cálculo de la Carga Ganadera del expediente

Superficie determinada para Cálculo Carga Ganadera: 0,00 ha

Carga Ganadera del Expediente: 0,00 ugm/ha

Incidencias de carga ganadera**INCIDENCIA DESCRIPCIÓN**

- 86132 Recinto superficie forrajera que no realiza la actividad de producción de pastoreo.
 Recinto:41-012-038-00083-00001 Cultivo:20000 BARBECHO TRADICIONAL-SIN VARIEDAD Regadío
 Recinto:41-012-038-00083-00003 Cultivo:20000 BARBECHO TRADICIONAL-SIN VARIEDAD Regadío

(1) Con incidencias que retienen pago o deniegan el expediente.

(2) Se calcula sobre superficie declarada admisible.

(3) Aplicación del artículo 16 bis del RD 147/2023.

(4) Expediente con algunos recintos de pastos permanentes ubicados en espacios protegidos donde la carga ganadera mínima será 0,1 UGM/ha.

Puede verificar la integridad de una copia de este documento mediante la lectura del código QR adjunto o mediante el acceso a la dirección <https://ws050.juntadeandalucia.es/verificarFirma> indicando el código de VERIFICACIÓN

FIRMADO POR

JUAN JOSE SOLER GARCIA

20/02/2025

ROCIO GUIJARRO MILLAN

VERIFICACIÓN

Pk2jmQ3ESFH4J84V5UNKP32UX5TB9

PÁG. 1321/1379





APELLIDOS Y NOMBRE / RAZÓN SOCIAL

REVERT PRIMO CONCEPCION

NIF

****7697*

EXPEDIENTE

1042030

RESOLUCIÓN

DENEGACIÓN DE LA AYUDA

DATOS DE MANTENIMIENTO UNIDADES

<u>GRUPO DE PAGO</u>	<u>Sup. Dec. Admisible</u>	<u>Sup. Propuesta</u>	<u>Sobredecl.</u>	<u>% Sobredecl.</u>
ZONAS DE LIMITACIONES ESPECIFICAS	0,00	0,00	0,00	0,00

APLICACIÓN DE REDUCCIONES Y PENALIZACIONES (%)

<u>Criterios de subvencionabilidad (1)</u>	<u>Presentación tardía</u>	<u>Omisión declaración</u>	<u>Condicionalidad</u>
100,00	0,00	0,00	0,00

IMPORTE (Euros)

<u>Calculado(2)</u>	<u>Reducción</u>	<u>Penalización</u>	<u>Reducción Penalización (3)</u>	<u>Penalización adicional</u>	<u>Propuesto</u>	<u>FEADER</u>	<u>MAPA</u>	<u>CAPADR</u>
0,00 €	0,00 €	0,00 €	0,00 €	0,00 €	0,00 €	0,00 €	0,00 €	0,00 €
<u>Importe Unitario:</u>	128,00 €	<u>Nuevo Importe Unitario:</u>	0,00 €					

RECINTOS PROPUESTOS

<u>REF.</u>	<u>REFERENCIA SIGPAC</u>	<u>CULTIVO</u>	<u>S/R</u>	<u>USO SIGPAC</u>	<u>Sup. Dec. admisible</u>	<u>Sup. Campo</u>	<u>Sup. Determ.</u>	<u>Sup. Propuesta</u>
1700000005505351	41-012-049-00140-0002	ARROZ	R		9,23		9,23	9,23

INCIDENCIAS

INCIDENCIA DESCRIPCIÓN

2454	Solicitante de intervención 6613 cuyo regimen de afiliacion a la SS no es ni el sistema especial agrario(cuenta ajena) ni autonomo con actividad agraria.
74018	Productor que no es agricultor a título principal, según los datos del ejercicio fiscal n-1 y seguridad socia.
74053	Importe inferior a 100 Euros

(1) Con incidencias que retienen pago o deniegan el expediente.

(2) Se calcula sobre superficie declarada admisible.

(3) Aplicación del artículo 16 bis del RD 147/2023.

(4) Expediente con algunos recintos de pastos permanentes ubicados en espacios protegidos donde la carga ganadera mínima será 0,1 UGM/ha.

Puede verificar la integridad de una copia de este documento mediante la lectura del código QR adjunto o mediante el acceso a la dirección <https://ws050.juntadeandalucia.es/verificarFirma> indicando el código de VERIFICACIÓN

FIRMADO POR	JUAN JOSE SOLER GARCIA	20/02/2025	
	ROCIO GUIJARRO MILLAN		
VERIFICACIÓN	Pk2jmQ3ESFH4J84V5UNKP32UXX5TB9	PÁG. 1322/1379	

**APELLIDOS Y NOMBRE / RAZÓN SOCIAL**

REVERT PRIMO EMILIO

NIF

****0919*

EXPEDIENTE

1222334

RESOLUCIÓN

CONCESIÓN DE LA AYUDA

DATOS DE MANTENIMIENTO UNIDADES

GRUPO DE PAGO	Sup. Dec. Admisible	Sup. Propuesta	Sobredecl.	% Sobredecl.
ZONAS DE LIMITACIONES ESPECIFICAS	29,03	29,03	0,00	0,00

APLICACIÓN DE REDUCCIONES Y PENALIZACIONES (%)

Criterios de subvencionabilidad (1)	Presentación tardía	Omisión declaración	Condicionalidad
0,00	0,00	0,00	0,00

IMPORTE (Euros)

Calculado(2)	Reducción	Penalización	Reducción Penalización (3)	Penalización adicional	Propuesto	FEADER	MAPA	CAPADR
2.816,00 €	0,00 €	0,00 €	0,00 €	0,00 €	2.816,00 €	2.393,60 €	276,25 €	146,15 €
Importe Unitario:	128,00 €	Nuevo Importe Unitario:	97,00 €					

RECINTOS PROPUESTOS

REF.	REFERENCIA SIGPAC	CULTIVO	S/R	USO SIGPAC	Sup. Dec. admisible	Sup. Campo	Sup. Determ.	Sup. Propuesta
-1591937	41-012-038-00059-0002	BARBECHO TRADICIONAL	R		4,92		4,92	4,92
4789178	41-012-019-00060-0002	ALGODÓN	R		2,26		2,26	2,26
1700000007176254	41-012-019-00066-0002	ALMENDROS	R		2,40		2,40	2,40
1700000007176255	41-012-019-00067-0002	ALMENDROS	R		2,16		2,16	2,16
1700000007176256	41-012-019-00068-0002	ALMENDROS	R		2,15		2,15	2,15
1700000007176257	41-012-038-00067-0002	ARROZ	R		5,16		5,16	5,16
1700000007176259	41-012-038-00090-0001	ARROZ	R		4,93		4,93	4,93
1700000007176262	41-012-038-00031-0001	ARROZ	R		5,05		5,05	5,05

Datos considerados para el Cálculo de la Carga Ganadera del expediente

Superficie determinada para Cálculo Carga Ganadera: 0,00 ha

Carga Ganadera del Expediente: 0,00 ugm/ha

Incidencias de carga ganadera**INCIDENCIA DESCRIPCIÓN**

- 86132 Recinto superficie forrajera que no realiza la actividad de producción de pastoreo.
 Recinto:41-012-038-00059-00002 Cultivo:20000 BARBECHO TRADICIONAL-SIN VARIEDAD Regadío

(1) Con incidencias que retienen pago o deniegan el expediente.

(2) Se calcula sobre superficie declarada admisible.

(3) Aplicación del artículo 16 bis del RD 147/2023.

(4) Expediente con algunos recintos de pastos permanentes ubicados en espacios protegidos donde la carga ganadera mínima será 0,1 UGM/ha.

Puede verificar la integridad de una copia de este documento mediante la lectura del código QR adjunto o mediante el acceso a la dirección <https://ws050.juntadeandalucia.es/verificarFirma> indicando el código de VERIFICACIÓN

FIRMADO POR	JUAN JOSE SOLER GARCIA	20/02/2025	
	ROCIO GUIJARRO MILLAN		
VERIFICACIÓN	Pk2jmQ3ESFH4J84V5UNKP32UXX5TB9	PÁG. 1323/1379	

**APELLIDOS Y NOMBRE / RAZÓN SOCIAL**

REVERT PRIMO JUAN VICENTE

NIF

****8191*

EXPEDIENTE

1235356

RESOLUCIÓN

CONCESIÓN DE LA AYUDA

DATOS DE MANTENIMIENTO UNIDADES

GRUPO DE PAGO	Sup. Dec. Admisible	Sup. Propuesta	Sobredecl.	% Sobredecl.
ZONAS DE LIMITACIONES ESPECIFICAS	53,68	53,68	0,00	0,00

APLICACIÓN DE REDUCCIONES Y PENALIZACIONES (%)

Criterios de subvencionabilidad (1)	Presentación tardía	Omisión declaración	Condicionalidad
0,00	0,00	0,00	0,00

IMPORTE (Euros)

Calculado(2)	Reducción	Penalización	Reducción Penalización (3)	Penalización adicional	Propuesto	FEADER	MAPA	CAPADR
2.816,00 €	0,00 €	0,00 €	0,00 €	0,00 €	2.816,00 €	2.393,60 €	146,15 €	276,25 €
Importe Unitario:	128,00 €	Nuevo Importe Unitario:	52,46 €					

RECINTOS PROPUESTOS

REF.	REFERENCIA SIGPAC	CULTIVO	S/R	USO SIGPAC	Sup. Dec. admisible	Sup. Campo	Sup. Determ.	Sup. Propuesta
-2125007	41-079-019-00002-0004	CEBADA	R		20,04		20,04	20,04
-1520669	41-079-019-00002-0004	TRIGO DURO	R		6,98		6,98	6,98
-1454864	41-104-013-00012-0002	ARROZ	R		10,77		10,77	10,77
-1394834	41-079-030-09001-0005	CEBADA	R		0,44		0,44	0,44
5561284	41-079-019-00002-0004	TRIGO BLANDO	R		5,05		5,05	5,05
5561293	41-079-019-00002-0006	TRIGO BLANDO	R		10,40		10,40	10,40

(1) Con incidencias que retienen pago o deniegan el expediente.

(2) Se calcula sobre superficie declarada admisible.

(3) Aplicación del artículo 16 bis del RD 147/2023.

(4) Expediente con algunos recintos de pastos permanentes ubicados en espacios protegidos donde la carga ganadera mínima será 0,1 UGM/ha.

Puede verificar la integridad de una copia de este documento mediante la lectura del código QR adjunto o mediante el acceso a la dirección <https://ws050.juntadeandalucia.es/verificarFirma> indicando el código de VERIFICACIÓN

FIRMADO POR	JUAN JOSE SOLER GARCIA	20/02/2025
	ROCIO GUIJARRO MILLAN	
VERIFICACIÓN	Pk2jmQ3ESFH4J84V5UNKP32UXX5TB9	PÁG. 1324/1379





APELLIDOS Y NOMBRE / RAZÓN SOCIAL

REVERT PRIMO SOLEDAD

NIF
****0315*

EXPEDIENTE
1027327

RESOLUCIÓN
CONCESIÓN DE LA AYUDA

DATOS DE MANTENIMIENTO UNIDADES

GRUPO DE PAGO	Sup. Dec. Admisible	Sup. Propuesta	Sobredecl.	% Sobredecl.
ZONAS DE LIMITACIONES ESPECIFICAS	9,30	9,30	0,00	0,00

APLICACIÓN DE REDUCCIONES Y PENALIZACIONES (%)

Criterios de subvencionabilidad (1)	Presentación tardía	Omisión declaración	Condicionidad
0,00	0,00	0,00	0,00

IMPORTE (Euros)

Calculado(2)	Reducción	Penalización	Reducción Penalización (3)	Penalización adicional	Propuesto	FEADER	MAPA	CAPADR
1.190,40 €	0,00 €	0,00 €	0,00 €	0,00 €	1.190,40 €	1.011,84 €	61,78 €	116,78 €
Importe Unitario:	128,00 €	Nuevo Importe Unitario:	128,00 €					

RECINTOS PROPUESTOS

REF.	REFERENCIA SIGPAC	CULTIVO	S/R	USO SIGPAC	Sup. Dec. admisible	Sup. Campo	Sup. Determ.	Sup. Propuesta
1700000005830816	41-012-049-00142-0001	ARROZ	R		9,30		9,30	9,30

(1) Con incidencias que retienen pago o deniegan el expediente.

(2) Se calcula sobre superficie declarada admisible.

(3) Aplicación del artículo 16 bis del RD 147/2023.

(4) Expediente con algunos recintos de pastos permanentes ubicados en espacios protegidos donde la carga ganadera mínima será 0,1 UGM/ha.

Puede verificar la integridad de una copia de este documento mediante la lectura del código QR adjunto o mediante el acceso a la dirección <https://ws050.juntadeandalucia.es/verificarFirma> indicando el código de VERIFICACIÓN

FIRMADO POR	JUAN JOSE SOLER GARCIA ROCIO GUIJARRO MILLAN	20/02/2025	
VERIFICACIÓN	Pk2jmQ3ESFH4J84V5UNKP32UXX5TB9	PÁG. 1325/1379	



APELLIDOS Y NOMBRE / RAZÓN SOCIAL REVERT ZARAGOZA MARIA DEL CARMEN
NIF ****0679*
EXPEDIENTE 1119869
RESOLUCIÓN CONCESIÓN DE LA AYUDA

DATOS DE MANTENIMIENTO UNIDADES

GRUPO DE PAGO ZONAS DE LIMITACIONES ESPECIFICAS
Sup. Dec. Admisible 10,13
Sup. Propuesta 10,13
Sobredecl. 0,00
% Sobredecl. 0,00

APLICACIÓN DE REDUCCIONES Y PENALIZACIONES (%)

Criterios de subvencionabilidad (1)	Presentación tardía	Omisión declaración	Condicionalidad
0,00	0,00	0,00	0,00

IMPORTE (Euros)

Calculado(2)	Reducción	Penalización	Reducción Penalización (3)	Penalización adicional	Propuesto	FEADER	MAPA	CAPADR
1.296,64 €	0,00 €	0,00 €	0,00 €	0,00 €	1.296,64 €	1.102,14 €	127,20 €	67,30 €
Importe Unitario:	128,00 €	Nuevo Importe Unitario:	128,00 €					

RECINTOS PROPUESTOS

REF.	REFERENCIA SIGPAC	CULTIVO	S/R	USO SIGPAC	Sup. Dec. admisible	Sup. Campo	Sup. Determ.	Sup. Propuesta
1700000005150124	41-079-053-00030-0002	ARROZ	R		4,89		4,89	4,89
1700000005150125	41-079-053-00030-0003	ARROZ	R		2,39		2,39	2,39
1700000005150126	41-079-053-00033-0001	BARBECHO TRADICIONAL	R		2,85		2,85	2,85

Datos considerados para el Cálculo de la Carga Ganadera del expediente

Superficie determinada para Cálculo Carga Ganadera: 0,00 ha

Carga Ganadera del Expediente: 0,00 ugm/ha

Incidencias de carga ganadera**INCIDENCIA DESCRIPCIÓN**

86132 Recinto superficie forrajera que no realiza la actividad de producción de pastoreo.
 Recinto:41-079-053-00033-00001 Cultivo:20000 BARBECHO TRADICIONAL-SIN VARIEDAD Regadío

(1) Con incidencias que retienen pago o deniegan el expediente.

(2) Se calcula sobre superficie declarada admisible.

(3) Aplicación del artículo 16 bis del RD 147/2023.

(4) Expediente con algunos recintos de pastos permanentes ubicados en espacios protegidos donde la carga ganadera mínima será 0,1 UGM/ha.

Puede verificar la integridad de una copia de este documento mediante la lectura del código QR adjunto o mediante el acceso a la dirección <https://ws050.juntadeandalucia.es/verificarFirma> indicando el código de VERIFICACIÓN

FIRMADO POR

JUAN JOSE SOLER GARCIA

20/02/2025

ROCIO GUIJARRO MILLAN

VERIFICACIÓN

Pk2jmQ3ESFH4J84V5UNKP32UXX5TB9

PÁG. 1326/1379



**APELLIDOS Y NOMBRE / RAZÓN SOCIAL**

RISQUEZ MATILLA MARIA DEL CARMEN

NIF

****5309*

EXPEDIENTE

1012407

RESOLUCIÓN

CONCESIÓN DE LA AYUDA

DATOS DE MANTENIMIENTO UNIDADES**GRUPO DE PAGO**

ZONAS DE LIMITACIONES ESPECIFICAS

**Sup. Dec.
Admisible**

37,44

**Sup.
Propuesta**

37,44

Sobredecl.

0,00

% Sobredecl.

0,00

APLICACIÓN DE REDUCCIONES Y PENALIZACIONES (%)

Criterios de subvencionabilidad (1)	Presentación tardía	Omisión declaración	Condicionalidad
0,00	0,00	0,00	0,00

IMPORTE (Euros)

Calculado(2)	Reducción	Penalización	Reducción Penalización (3)	Penalización adicional	Propuesto	FEADER	MAPA	CAPADR
2.816,00 €	0,00 €	0,00 €	0,00 €	0,00 €	2.816,00 €	2.393,60 €	276,25 €	146,15 €
Importe Unitario:	128,00 €	Nuevo Importe Unitario:	75,21 €					

RECINTOS PROPUESTOS

REF.	REFERENCIA SIGPAC	CULTIVO	S/R	USO SIGPAC	Sup. Dec. admisible	Sup. Campo	Sup. Determ.	Sup. Propuesta
-1776003	41-079-053-00093-0001	BARBECHO TRADICIONAL	R		1,50		1,50	1,50
-1527352	41-079-053-00058-0001	ARROZ	R		4,81		4,81	4,81
1700000005506937	41-079-053-00026-0001	ARROZ	R		5,69		5,69	5,69
1700000005506939	41-079-053-00092-0001	TRITICALE	R		6,25		6,25	6,25
1700000005506940	41-079-053-00093-0001	TRITICALE	R		1,47		1,47	1,47
1700000005506941	41-104-012-00039-0002	ARROZ	R		6,34		6,34	6,34
1700000005506942	41-079-054-00024-0002	GUISANTES	R		4,20		4,20	4,20
1700000005506943	41-079-053-00057-0002	ARROZ	R		4,92		4,92	4,92
1700000005506945	41-079-053-00099-0003	ARROZ	R		2,25		2,25	2,25
1700000005506946	41-079-053-00100-0003	ARROZ	R		0,01		0,01	0,01

Datos considerados para el Cálculo de la Carga Ganadera del expediente

Superficie determinada para Cálculo Carga Ganadera: 0,00 ha

Carga Ganadera del Expediente: 0,00 ugm/ha

Incidencias de carga ganadera**INCIDENCIA DESCRIPCIÓN**

- 86132 Recinto superficie forrajera que no realiza la actividad de producción de pastoreo.
Recinto:41-079-053-00093-00001 Cultivo:20000 BARBECHO TRADICIONAL-SIN VARIEDAD Regadío

(1) Con incidencias que retienen pago o deniegan el expediente.

(2) Se calcula sobre superficie declarada admisible.

(3) Aplicación del artículo 16 bis del RD 147/2023.

(4) Expediente con algunos recintos de pastos permanentes ubicados en espacios protegidos donde la carga ganadera mínima será 0,1 UGM/ha.

Puede verificar la integridad de una copia de este documento mediante la lectura del código QR adjunto o mediante el acceso a la dirección <https://ws050.juntadeandalucia.es/verificarFirma> indicando el código de VERIFICACIÓN

FIRMADO POR

JUAN JOSE SOLER GARCIA

20/02/2025

ROCIO GUIJARRO MILLAN

VERIFICACIÓN

Pk2jmQ3ESFH4J84V5UNKP32UXX5TB9

PÁG. 1327/1379



**APELLIDOS Y NOMBRE / RAZÓN SOCIAL**

ROJAS GIL DIEGO

NIF

****9345*

EXPEDIENTE

1224009

RESOLUCIÓN

CONCESIÓN DE LA AYUDA

DATOS DE MANTENIMIENTO UNIDADES

GRUPO DE PAGO	Sup. Dec. Admisible	Sup. Propuesta	Sobredecl.	% Sobredecl.
ZONAS DE LIMITACIONES ESPECIFICAS	29,25	29,25	0,00	0,00

APLICACIÓN DE REDUCCIONES Y PENALIZACIONES (%)

Criterios de subvencionabilidad (1)	Presentación tardía	Omisión declaración	Condicionalidad
0,00	0,00	0,00	0,00

IMPORTE (Euros)

Calculado(2)	Reducción	Penalización	Reducción Penalización (3)	Penalización adicional	Propuesto	FEADER	MAPA	CAPADR
2.816,00 €	0,00 €	0,00 €	0,00 €	0,00 €	2.816,00 €	2.393,60 €	146,15 €	276,25 €
Importe Unitario:	128,00 €	Nuevo Importe Unitario:	96,27 €					

RECINTOS PROPUESTOS

REF.	REFERENCIA SIGPAC	CULTIVO	S/R	USO SIGPAC	Sup. Dec. admisible	Sup. Campo	Sup. Determ.	Sup. Propuesta
4545352	21-005-900-99000-9900	PASTOS PERMANENTES DE 5 O MAS AÑOS	S		5,08		5,08	5,08
6840965	41-012-900-99000-9900	PASTOS PERMANENTES DE 5 O MAS AÑOS	S		24,17		24,17	24,17

INCIDENCIAS**INCIDENCIA DESCRIPCIÓN**

233	Superficie de cruce neta declarada en recinto ficticio comunal, menor que superficie asignada neta resultante del reparto del recinto ficticio comunal. Recinto:21-005-900-99000-99004 Cultivo:62000 PASTOS PERMANENTES DE 5 O MAS AÑOS-SIN VARIEDAD Secano
	Recinto:41-012-900-99000-99001 Cultivo:62000 PASTOS PERMANENTES DE 5 O MAS AÑOS-SIN VARIEDAD Secano
3972	Recinto ficticio del que forma parte un recinto real cuyo identificativo presenta errores en las Declaraciones de pastos. Recinto:21-005-900-99000-99004 Cultivo: -

Datos considerados para el Cálculo de la Carga Ganadera del expediente

Superficie determinada para Cálculo Carga Ganadera: 29,25 ha
Carga Ganadera del Expediente: 0,67 ugm/ha (4)

Explotación	Especie	Ugm Calculada para CG
ES210050000510	BOVINA	19,52

Recintos Determinados para el Cálculo de Garga Ganadera

REF.	REFERENCIA SIGPAC	CULTIVO	DESCRIPCIÓN CULTIVO	S/R	SUP. PROPUESTA (ha)
4545352	21-005-900-99000-99004	62000	PASTOS PERMANENTES DE 5 O MAS AÑOS-SIN VARIEDAD	S	5,08
6840965	41-012-900-99000-99001	62000	PASTOS PERMANENTES DE 5 O MAS AÑOS-SIN VARIEDAD	S	24,17

(1) Con incidencias que retienen pago o deniegan el expediente.

(2) Se calcula sobre superficie declarada admisible.

(3) Aplicación del artículo 16 bis del RD 147/2023.

(4) Expediente con algunos recintos de pastos permanentes ubicados en espacios protegidos donde la carga ganadera mínima será 0,1 UGM/ha.

Puede verificar la integridad de una copia de este documento mediante la lectura del código QR adjunto o mediante el acceso a la dirección <https://ws050.juntadeandalucia.es/verificarFirma> indicando el código de VERIFICACIÓN

FIRMADO POR	JUAN JOSE SOLER GARCIA	20/02/2025
	ROCIO GUIJARRO MILLAN	
VERIFICACIÓN	Pk2jmQ3ESFH4J84V5UNKP32UXX5TB9	PÁG. 1328/1379



**APELLIDOS Y NOMBRE / RAZÓN SOCIAL**

ROMERO ASIAN FERNANDO

NIF

****5437*

EXPEDIENTE

1143562

RESOLUCIÓN

CONCESIÓN DE LA AYUDA

DATOS DE MANTENIMIENTO UNIDADES

GRUPO DE PAGO	Sup. Dec. Admisible	Sup. Propuesta	Sobredecl.	% Sobredecl.
ZONAS DE LIMITACIONES ESPECIFICAS	26,32	26,32	0,00	0,00

APLICACIÓN DE REDUCCIONES Y PENALIZACIONES (%)

Criterios de subvencionabilidad (1)	Presentación tardía	Omisión declaración	Condicionalidad
0,00	0,00	0,00	0,00

IMPORTE (Euros)

Calculado(2)	Reducción	Penalización	Reducción Penalización (3)	Penalización adicional	Propuesto	FEADER	MAPA	CAPADR
2.816,00 €	0,00 €	0,00 €	0,00 €	0,00 €	2.816,00 €	2.393,60 €	146,15 €	276,25 €
Importe Unitario:	128,00 €	Nuevo Importe Unitario:	106,99 €					

RECINTOS PROPUESTOS

REF.	REFERENCIA SIGPAC	CULTIVO	S/R	USO SIGPAC	Sup. Dec. admisible	Sup. Campo	Sup. Determ.	Sup. Propuesta
-102086	41-079-019-00003-0011	TRITICALE	R		2,37		2,37	2,37
1700000003590077	41-079-019-00002-0005	TRITICALE	R		0,82		0,82	0,82
1700000003590078	41-079-019-00003-0005	TRIGO BLANDO	R		2,40		2,40	2,40
1700000003590079	41-079-019-00003-0005	TRIGO BLANDO	R		3,42		3,42	3,42
1700000003590080	41-079-019-00003-0007	TRIGO BLANDO	R		4,51		4,51	4,51
1700000003590081	41-079-019-00003-0007	TRITICALE	R		0,48		0,48	0,48
1700000003590082	41-079-019-00003-0008	TRITICALE	R		4,12		4,12	4,12
1700000003590083	41-079-019-00003-0008	TRITICALE	R		3,66		3,66	3,66
1700000003590085	41-079-019-00003-0009	TRITICALE	R		4,54		4,54	4,54

(1) Con incidencias que retienen pago o deniegan el expediente.

(2) Se calcula sobre superficie declarada admisible.

(3) Aplicación del artículo 16 bis del RD 147/2023.

(4) Expediente con algunos recintos de pastos permanentes ubicados en espacios protegidos donde la carga ganadera mínima será 0,1 UGM/ha.

Puede verificar la integridad de una copia de este documento mediante la lectura del código QR adjunto o mediante el acceso a la dirección <https://ws050.juntadeandalucia.es/verificarFirma> indicando el código de VERIFICACIÓN

FIRMADO POR	JUAN JOSE SOLER GARCIA	20/02/2025	
	ROCIO GUIJARRO MILLAN		
VERIFICACIÓN	Pk2jmQ3ESFH4J84V5UNKP32UXX5TB9	PÁG. 1329/1379	



APELLIDOS Y NOMBRE / RAZÓN SOCIAL **NIF** **EXPEDIENTE** **RESOLUCIÓN**
 ROMERO CARNERERO ANTONIO MANUEL ****7244* 1288058 DENEGACIÓN DE LA AYUDA

DATOS DE MANTENIMIENTO UNIDADES

<u>GRUPO DE PAGO</u>	<u>Sup. Dec. Admisible</u>	<u>Sup. Propuesta</u>	<u>Sobredecl.</u>	<u>% Sobredecl.</u>
ZONAS DE LIMITACIONES ESPECIFICAS	0,00	0,00	0,00	0,00

APLICACIÓN DE REDUCCIONES Y PENALIZACIONES (%)

<u>Criterios de subvencionabilidad (1)</u>	<u>Presentación tardía</u>	<u>Omisión declaración</u>	<u>Condicionabilidad</u>
100,00	0,00	0,00	0,00

IMPORTE (Euros)

<u>Calculado(2)</u>	<u>Reducción</u>	<u>Penalización</u>	<u>Reducción Penalización (3)</u>	<u>Penalización adicional</u>	<u>Propuesto</u>	<u>FEADER</u>	<u>MAPA</u>	<u>CAPADR</u>
0,00 €	0,00 €	0,00 €	0,00 €	0,00 €	0,00 €	0,00 €	0,00 €	0,00 €
<u>Importe Unitario:</u>	128,00 €	<u>Nuevo Importe Unitario:</u>	0,00 €					

(1) Con incidencias que retienen pago o deniegan el expediente.

(2) Se calcula sobre superficie declarada admisible.

(3) Aplicación del artículo 16 bis del RD 147/2023.

(4) Expediente con algunos recintos de pastos permanentes ubicados en espacios protegidos donde la carga ganadera mínima será 0,1 UGM/ha.

Puede verificar la integridad de una copia de este documento mediante la lectura del código QR adjunto o mediante el acceso a la dirección <https://ws050.juntadeandalucia.es/verificarFirma> indicando el código de VERIFICACIÓN

FIRMADO POR	JUAN JOSE SOLER GARCIA ROCIO GUIJARRO MILLAN	20/02/2025	
VERIFICACIÓN	Pk2jmQ3ESFH4J84V5UNKP32UXX5TB9	PÁG. 1330/1379	

**INCIDENCIAS****INCIDENCIA DESCRIPCIÓN**

- 224 Superficie neta de cruce en un recinto en una misma solicitud supera superficie admisible que SIGPAC establece para él.
 Recinto:41-074-001-00001-00005 Cultivo:62000 PASTOS PERMANENTES DE 5 O MAS AÑOS-SIN VARIEDAD Secano Superficie admisible de pastos del recinto según SIGPAC.:614 Suma de superficies de cruce netas declaradas para este recinto por el solicitante.:890 Exceso de superficie (Hectáreas):0,05
 Recinto:41-074-001-00001-00005 Cultivo:62000 PASTOS PERMANENTES DE 5 O MAS AÑOS-SIN VARIEDAD Secano Superficie admisible de pastos del recinto según SIGPAC.:614 Suma de superficies de cruce netas declaradas para este recinto por el solicitante.:890 Exceso de superficie (Hectáreas):0,24
 Recinto:41-074-001-00001-00005 Cultivo:101195 OLIVAR-LECHIN DE SEVILLA Secano Superficie admisible de pastos del recinto según SIGPAC.:614 Suma de superficies de cruce netas declaradas para este recinto por el solicitante.:890 Exceso de superficie (Hectáreas):2,46
 Recinto:41-078-001-00059-00015 Cultivo:62000 PASTOS PERMANENTES DE 5 O MAS AÑOS-SIN VARIEDAD Secano Superficie admisible de pastos del recinto según SIGPAC.:296 Suma de superficies de cruce netas declaradas para este recinto por el solicitante.:441 Exceso de superficie (Hectáreas):0,04
 Recinto:41-078-001-00059-00015 Cultivo:62000 PASTOS PERMANENTES DE 5 O MAS AÑOS-SIN VARIEDAD Secano Superficie admisible de pastos del recinto según SIGPAC.:296 Suma de superficies de cruce netas declaradas para este recinto por el solicitante.:441 Exceso de superficie (Hectáreas):0,06
 Recinto:41-078-001-00059-00015 Cultivo:101195 OLIVAR-LECHIN DE SEVILLA Secano Superficie admisible de pastos del recinto según SIGPAC.:296 Suma de superficies de cruce netas declaradas para este recinto por el solicitante.:441 Exceso de superficie (Hectáreas):1,36
 Recinto:41-078-011-00021-00002 Cultivo:62000 PASTOS PERMANENTES DE 5 O MAS AÑOS-SIN VARIEDAD Secano Superficie admisible de pastos del recinto según SIGPAC.:0 Suma de superficies de cruce netas declaradas para este recinto por el solicitante.:54 Exceso de superficie (Hectáreas):0,54
- 226 Recinto abandonado según SIGPAC por el que solicita alguna ayuda/práctica.
 Recinto:41-078-011-00021-00005 Cultivo:62000 PASTOS PERMANENTES DE 5 O MAS AÑOS-SIN VARIEDAD Secano
- 3790 Recinto declarado inactivo
 Recinto:41-078-011-00016-00001 Cultivo: -
 Recinto:41-078-011-00016-00002 Cultivo: -
 Recinto:41-078-011-00016-00020 Cultivo: -
 Recinto:41-078-011-00016-00021 Cultivo: -
 Recinto:41-078-011-00021-00003 Cultivo: -
 Recinto:41-078-011-00021-00005 Cultivo: -
 Recinto:41-078-011-00021-00009 Cultivo: -
 Recinto:41-078-011-00021-00012 Cultivo: -
 Recinto:41-078-011-00021-00013 Cultivo: -
 Recinto:41-078-011-00021-00016 Cultivo: -
 Recinto:41-078-011-00021-00018 Cultivo: -
 Recinto:41-078-011-00021-00019 Cultivo: -
 Recinto:41-078-011-00021-00020 Cultivo: -
 Recinto:41-078-011-00021-00021 Cultivo: -
 Recinto:41-078-011-00021-00022 Cultivo: -
 Recinto:41-078-011-00093-00001 Cultivo: -
- 74051 Solicitante de intervención 6613, que no declara ningún recinto en zona desfavorecida.
- 74053 Importe inferior a 100 Euros
- 74336 Recinto con uso declarado o cultivo declarado NO válido
 Recinto:41-078-011-00021-00002 Cultivo:62000 PASTOS PERMANENTES DE 5 O MAS AÑOS-SIN VARIEDAD Secano Uso Sigpac:IM
- 86122 Recinto superficie forrajera que realiza la actividad de producción de pastoreo y no declara el o los códigos del Registro de Explotaciones Ganaderas de Andalucía, REGA.
 Recinto:41-078-001-00059-00018 Cultivo:62000 PASTOS PERMANENTES DE 5 O MAS AÑOS-SIN VARIEDAD Secano
 Recinto:41-078-001-00060-00025 Cultivo:62000 PASTOS PERMANENTES DE 5 O MAS AÑOS-SIN VARIEDAD Secano
 Recinto:41-078-001-00060-00026 Cultivo:62000 PASTOS PERMANENTES DE 5 O MAS AÑOS-SIN VARIEDAD Secano
 Recinto:41-078-011-00016-00001 Cultivo:62000 PASTOS PERMANENTES DE 5 O MAS AÑOS-SIN VARIEDAD Secano
 Recinto:41-078-011-00016-00002 Cultivo:62000 PASTOS PERMANENTES DE 5 O MAS AÑOS-SIN VARIEDAD Secano
 Recinto:41-078-011-00016-00020 Cultivo:62000 PASTOS PERMANENTES DE 5 O MAS AÑOS-SIN VARIEDAD Secano
 Recinto:41-078-011-00016-00021 Cultivo:62000 PASTOS PERMANENTES DE 5 O MAS AÑOS-SIN VARIEDAD Secano
 Recinto:41-078-011-00021-00002 Cultivo:62000 PASTOS PERMANENTES DE 5 O MAS AÑOS-SIN VARIEDAD Secano
 Recinto:41-078-011-00021-00003 Cultivo:62000 PASTOS PERMANENTES DE 5 O MAS AÑOS-SIN VARIEDAD Secano
 Recinto:41-078-011-00021-00005 Cultivo:62000 PASTOS PERMANENTES DE 5 O MAS AÑOS-SIN VARIEDAD Secano
 Recinto:41-078-011-00021-00009 Cultivo:62000 PASTOS PERMANENTES DE 5 O MAS AÑOS-SIN VARIEDAD Secano
 Recinto:41-078-011-00021-00012 Cultivo:62000 PASTOS PERMANENTES DE 5 O MAS AÑOS-SIN VARIEDAD Secano

(1) Con incidencias que retienen pago o deniegan el expediente.

(2) Se calcula sobre superficie declarada admisible.

(3) Aplicación del artículo 16 bis del RD 147/2023.

(4) Expediente con algunos recintos de pastos permanentes ubicados en espacios protegidos donde la carga ganadera mínima será 0,1 UGM/ha.

Puede verificar la integridad de una copia de este documento mediante la lectura del código QR adjunto o mediante el acceso a la dirección <https://ws050.juntadeandalucia.es/verificarFirma> indicando el código de VERIFICACIÓN

FIRMADO POR	JUAN JOSE SOLER GARCIA	20/02/2025	
	ROCIO GUIJARRO MILLAN		
VERIFICACIÓN	Pk2jmQ3ESFH4J84V5UNKP32UXX5TB9	PÁG. 1331/1379	



INCIDENCIAS

INCIDENCIA DESCRIPCIÓN

	Recinto:41-078-011-00021-00013	Cultivo:62000	PASTOS PERMANENTES DE 5 O MAS AÑOS-SIN VARIEDAD	Secano
	Recinto:41-078-011-00021-00016	Cultivo:62000	PASTOS PERMANENTES DE 5 O MAS AÑOS-SIN VARIEDAD	Secano
	Recinto:41-078-011-00021-00018	Cultivo:62000	PASTOS PERMANENTES DE 5 O MAS AÑOS-SIN VARIEDAD	Secano
	Recinto:41-078-011-00021-00019	Cultivo:62000	PASTOS PERMANENTES DE 5 O MAS AÑOS-SIN VARIEDAD	Secano
	Recinto:41-078-011-00021-00020	Cultivo:62000	PASTOS PERMANENTES DE 5 O MAS AÑOS-SIN VARIEDAD	Secano
	Recinto:41-078-011-00021-00021	Cultivo:62000	PASTOS PERMANENTES DE 5 O MAS AÑOS-SIN VARIEDAD	Secano
	Recinto:41-078-011-00021-00022	Cultivo:62000	PASTOS PERMANENTES DE 5 O MAS AÑOS-SIN VARIEDAD	Secano
	Recinto:41-078-011-00093-00001	Cultivo:62000	PASTOS PERMANENTES DE 5 O MAS AÑOS-SIN VARIEDAD	Secano
86123	Recinto superficie forrajera que en REGA no tiene clasificación zootécnica permitida.			
	Recinto:41-078-011-00020-00002	Cultivo:62000	PASTOS PERMANENTES DE 5 O MAS AÑOS-SIN VARIEDAD	Secano
	Explotacion:ES410780000375			
	Recinto:41-078-011-00092-00001	Cultivo:62000	PASTOS PERMANENTES DE 5 O MAS AÑOS-SIN VARIEDAD	Secano
	Explotacion:ES410780000375			
	Recinto:41-078-011-00092-00002	Cultivo:62000	PASTOS PERMANENTES DE 5 O MAS AÑOS-SIN VARIEDAD	Secano
	Explotacion:ES410780000375			
	Recinto:41-078-011-00092-00003	Cultivo:62000	PASTOS PERMANENTES DE 5 O MAS AÑOS-SIN VARIEDAD	Secano
	Explotacion:ES410780000375			
	Recinto:41-078-011-00092-00004	Cultivo:62000	PASTOS PERMANENTES DE 5 O MAS AÑOS-SIN VARIEDAD	Secano
	Explotacion:ES410780000375			
	Recinto:41-078-011-00092-00005	Cultivo:62000	PASTOS PERMANENTES DE 5 O MAS AÑOS-SIN VARIEDAD	Secano
	Explotacion:ES410780000375			
	Recinto:41-078-011-00092-00006	Cultivo:62000	PASTOS PERMANENTES DE 5 O MAS AÑOS-SIN VARIEDAD	Secano
	Explotacion:ES410780000375			
	Recinto:41-078-011-00092-00007	Cultivo:62000	PASTOS PERMANENTES DE 5 O MAS AÑOS-SIN VARIEDAD	Secano
	Explotacion:ES410780000375			
	Recinto:41-078-011-00092-00017	Cultivo:62000	PASTOS PERMANENTES DE 5 O MAS AÑOS-SIN VARIEDAD	Secano
	Explotacion:ES410780000375			
	Recinto:41-078-011-00099-00001	Cultivo:62000	PASTOS PERMANENTES DE 5 O MAS AÑOS-SIN VARIEDAD	Secano
	Explotacion:ES410780000375			
86124	Recinto de forrajera para Cálculo de Carga Ganadera que No pertenece a Explotación.			
	Recinto:41-078-001-00059-00018	Cultivo:62000	PASTOS PERMANENTES DE 5 O MAS AÑOS-SIN VARIEDAD	Secano
	Recinto:41-078-001-00060-00025	Cultivo:62000	PASTOS PERMANENTES DE 5 O MAS AÑOS-SIN VARIEDAD	Secano
	Recinto:41-078-001-00060-00026	Cultivo:62000	PASTOS PERMANENTES DE 5 O MAS AÑOS-SIN VARIEDAD	Secano
	Recinto:41-078-011-00016-00001	Cultivo:62000	PASTOS PERMANENTES DE 5 O MAS AÑOS-SIN VARIEDAD	Secano
	Recinto:41-078-011-00016-00002	Cultivo:62000	PASTOS PERMANENTES DE 5 O MAS AÑOS-SIN VARIEDAD	Secano
	Recinto:41-078-011-00016-00020	Cultivo:62000	PASTOS PERMANENTES DE 5 O MAS AÑOS-SIN VARIEDAD	Secano
	Recinto:41-078-011-00016-00021	Cultivo:62000	PASTOS PERMANENTES DE 5 O MAS AÑOS-SIN VARIEDAD	Secano
	Recinto:41-078-011-00021-00002	Cultivo:62000	PASTOS PERMANENTES DE 5 O MAS AÑOS-SIN VARIEDAD	Secano
	Recinto:41-078-011-00021-00003	Cultivo:62000	PASTOS PERMANENTES DE 5 O MAS AÑOS-SIN VARIEDAD	Secano
	Recinto:41-078-011-00021-00005	Cultivo:62000	PASTOS PERMANENTES DE 5 O MAS AÑOS-SIN VARIEDAD	Secano
	Recinto:41-078-011-00021-00009	Cultivo:62000	PASTOS PERMANENTES DE 5 O MAS AÑOS-SIN VARIEDAD	Secano
	Recinto:41-078-011-00021-00012	Cultivo:62000	PASTOS PERMANENTES DE 5 O MAS AÑOS-SIN VARIEDAD	Secano
	Recinto:41-078-011-00021-00013	Cultivo:62000	PASTOS PERMANENTES DE 5 O MAS AÑOS-SIN VARIEDAD	Secano
	Recinto:41-078-011-00021-00016	Cultivo:62000	PASTOS PERMANENTES DE 5 O MAS AÑOS-SIN VARIEDAD	Secano
	Recinto:41-078-011-00021-00018	Cultivo:62000	PASTOS PERMANENTES DE 5 O MAS AÑOS-SIN VARIEDAD	Secano
	Recinto:41-078-011-00021-00019	Cultivo:62000	PASTOS PERMANENTES DE 5 O MAS AÑOS-SIN VARIEDAD	Secano
	Recinto:41-078-011-00021-00020	Cultivo:62000	PASTOS PERMANENTES DE 5 O MAS AÑOS-SIN VARIEDAD	Secano
	Recinto:41-078-011-00021-00021	Cultivo:62000	PASTOS PERMANENTES DE 5 O MAS AÑOS-SIN VARIEDAD	Secano
	Recinto:41-078-011-00021-00022	Cultivo:62000	PASTOS PERMANENTES DE 5 O MAS AÑOS-SIN VARIEDAD	Secano
	Recinto:41-078-011-00093-00001	Cultivo:62000	PASTOS PERMANENTES DE 5 O MAS AÑOS-SIN VARIEDAD	Secano
86126	Recinto de forrajera para Cálculo de Carga Ganadera que No pertenece a Explotación con UGM válida.			
	Recinto:41-078-011-00017-00001	Cultivo:62000	PASTOS PERMANENTES DE 5 O MAS AÑOS-SIN VARIEDAD	Secano
	Explotacion:ES410780000275			
	Recinto:41-078-011-00017-00004	Cultivo:62000	PASTOS PERMANENTES DE 5 O MAS AÑOS-SIN VARIEDAD	Secano
	Explotacion:ES410780000275			
	Recinto:41-078-011-00020-00002	Cultivo:62000	PASTOS PERMANENTES DE 5 O MAS AÑOS-SIN VARIEDAD	Secano
	Explotacion:ES410780000375			
	Recinto:41-078-011-00091-00001	Cultivo:62000	PASTOS PERMANENTES DE 5 O MAS AÑOS-SIN VARIEDAD	Secano
	Explotacion:ES410780000275			
	Recinto:41-078-011-00091-00003	Cultivo:62000	PASTOS PERMANENTES DE 5 O MAS AÑOS-SIN VARIEDAD	Secano
	Explotacion:ES410780000275			

(1) Con incidencias que retienen pago o deniegan el expediente.
 (2) Se calcula sobre superficie declarada admisible.
 (3) Aplicación del artículo 16 bis del RD 147/2023.
 (4) Expediente con algunos recintos de pastos permanentes ubicados en espacios protegidos donde la carga ganadera mínima será 0,1 UGM/ha.

Puede verificar la integridad de una copia de este documento mediante la lectura del código QR adjunto o mediante el acceso a la dirección https://ws050.juntadeandalucia.es/verificarFirma indicando el código de VERIFICACIÓN			
FIRMADO POR	JUAN JOSE SOLER GARCIA	20/02/2025	
	ROCIO GUIJARRO MILLAN		
VERIFICACIÓN	Pk2jmQ3ESFH4J84V5UNKP32UXX5TB9	PÁG. 1332/1379	




INCIDENCIAS

INCIDENCIA DESCRIPCIÓN

- Recinto:41-078-011-00091-00005 Cultivo:62000 PASTOS PERMANENTES DE 5 O MAS AÑOS-SIN VARIEDAD Secano Explotacion:ES410780000275
- Recinto:41-078-011-00091-00006 Cultivo:62000 PASTOS PERMANENTES DE 5 O MAS AÑOS-SIN VARIEDAD Secano Explotacion:ES410780000275
- Recinto:41-078-011-00091-00010 Cultivo:62000 PASTOS PERMANENTES DE 5 O MAS AÑOS-SIN VARIEDAD Secano Explotacion:ES410780000275
- Recinto:41-078-011-00092-00001 Cultivo:62000 PASTOS PERMANENTES DE 5 O MAS AÑOS-SIN VARIEDAD Secano Explotacion:ES410780000375
- Recinto:41-078-011-00092-00002 Cultivo:62000 PASTOS PERMANENTES DE 5 O MAS AÑOS-SIN VARIEDAD Secano Explotacion:ES410780000375
- Recinto:41-078-011-00092-00003 Cultivo:62000 PASTOS PERMANENTES DE 5 O MAS AÑOS-SIN VARIEDAD Secano Explotacion:ES410780000375
- Recinto:41-078-011-00092-00004 Cultivo:62000 PASTOS PERMANENTES DE 5 O MAS AÑOS-SIN VARIEDAD Secano Explotacion:ES410780000375
- Recinto:41-078-011-00092-00005 Cultivo:62000 PASTOS PERMANENTES DE 5 O MAS AÑOS-SIN VARIEDAD Secano Explotacion:ES410780000375
- Recinto:41-078-011-00092-00006 Cultivo:62000 PASTOS PERMANENTES DE 5 O MAS AÑOS-SIN VARIEDAD Secano Explotacion:ES410780000375
- Recinto:41-078-011-00092-00007 Cultivo:62000 PASTOS PERMANENTES DE 5 O MAS AÑOS-SIN VARIEDAD Secano Explotacion:ES410780000375
- Recinto:41-078-011-00092-00017 Cultivo:62000 PASTOS PERMANENTES DE 5 O MAS AÑOS-SIN VARIEDAD Secano Explotacion:ES410780000375
- Recinto:41-078-011-00099-00001 Cultivo:62000 PASTOS PERMANENTES DE 5 O MAS AÑOS-SIN VARIEDAD Secano Explotacion:ES410780000375
- Recinto:41-078-011-00104-00001 Cultivo:62000 PASTOS PERMANENTES DE 5 O MAS AÑOS-SIN VARIEDAD Secano Explotacion:ES410780000275
- Recinto:41-078-011-00104-00002 Cultivo:62000 PASTOS PERMANENTES DE 5 O MAS AÑOS-SIN VARIEDAD Secano Explotacion:ES410780000275
- Recinto:41-078-011-00126-00001 Cultivo:62000 PASTOS PERMANENTES DE 5 O MAS AÑOS-SIN VARIEDAD Secano Explotacion:ES410780000275
- Recinto:41-078-011-00127-00003 Cultivo:62000 PASTOS PERMANENTES DE 5 O MAS AÑOS-SIN VARIEDAD Secano Explotacion:ES410780000275

(1) Con incidencias que retienen pago o deniegan el expediente.
 (2) Se calcula sobre superficie declarada admisible.
 (3) Aplicación del artículo 16 bis del RD 147/2023.
 (4) Expediente con algunos recintos de pastos permanentes ubicados en espacios protegidos donde la carga ganadera mínima será 0,1 UGM/ha.

Puede verificar la integridad de una copia de este documento mediante la lectura del código QR adjunto o mediante el acceso a la dirección https://ws050.juntadeandalucia.es/verificarFirma indicando el código de VERIFICACIÓN			
FIRMADO POR	JUAN JOSE SOLER GARCIA ROCIO GUIJARRO MILLAN	20/02/2025	
VERIFICACIÓN	Pk2jmQ3ESFH4J84V5UNKP32UXX5TB9	PÁG. 1333/1379	

**APELLIDOS Y NOMBRE / RAZÓN SOCIAL**

ROMERO CARVAJAL JONATAN

NIF

****8110*

EXPEDIENTE

1285940

RESOLUCIÓN

DENEGACIÓN DE LA AYUDA

DATOS DE MANTENIMIENTO UNIDADES

GRUPO DE PAGO	Sup. Dec. Admisible	Sup. Propuesta	Sobredecl.	% Sobredecl.
ZONAS DE LIMITACIONES ESPECIFICAS	0,00	0,00	0,00	0,00

APLICACIÓN DE REDUCCIONES Y PENALIZACIONES (%)

Criterios de subvencionabilidad (1)	Presentación tardía	Omisión declaración	Condicionalidad
100,00	0,00	0,00	0,00

IMPORTE (Euros)

Calculado(2)	Reducción	Penalización	Reducción Penalización (3)	Penalización adicional	Propuesto	FEADER	MAPA	CAPADR
0,00 €	0,00 €	0,00 €	0,00 €	0,00 €	0,00 €	0,00 €	0,00 €	0,00 €
Importe Unitario:	128,00 €	Nuevo Importe Unitario:	0,00 €					

RECINTOS PROPUESTOS

REF.	REFERENCIA SIGPAC	CULTIVO	S/R	USO SIGPAC	Sup. Dec. admisible	Sup. Campo	Sup. Determ.	Sup. Propuesta
1700000004842389	41-012-049-00005-0001	ARROZ	R		7,38		7,38	7,38

INCIDENCIAS**INCIDENCIA DESCRIPCIÓN**

74018	Productor que no es agricultor a título principal, según los datos del ejercicio fiscal n-1 y seguridad socia.
74053	Importe inferior a 100 Euros

(1) Con incidencias que retienen pago o deniegan el expediente.

(2) Se calcula sobre superficie declarada admisible.

(3) Aplicación del artículo 16 bis del RD 147/2023.

(4) Expediente con algunos recintos de pastos permanentes ubicados en espacios protegidos donde la carga ganadera mínima será 0,1 UGM/ha.

Puede verificar la integridad de una copia de este documento mediante la lectura del código QR adjunto o mediante el acceso a la dirección <https://ws050.juntadeandalucia.es/verificarFirma> indicando el código de VERIFICACIÓN

FIRMADO POR	JUAN JOSE SOLER GARCIA ROCIO GUIJARRO MILLAN	20/02/2025	
VERIFICACIÓN	Pk2jmQ3ESFH4J84V5UNKP32UXX5TB9	PÁG. 1334/1379	

**APELLIDOS Y NOMBRE / RAZÓN SOCIAL**

ROMERO CARVAJAL SALVADOR JOSE

NIF

****8109*

EXPEDIENTE

1285943

RESOLUCIÓN

DENEGACIÓN DE LA AYUDA

DATOS DE MANTENIMIENTO UNIDADES

GRUPO DE PAGO	Sup. Dec. Admisible	Sup. Propuesta	Sobredecl.	% Sobredecl.
ZONAS DE LIMITACIONES ESPECIFICAS	0,00	0,00	0,00	0,00

APLICACIÓN DE REDUCCIONES Y PENALIZACIONES (%)

Criterios de subvencionabilidad (1)	Presentación tardía	Omisión declaración	Condicionalidad
100,00	0,00	0,00	0,00

IMPORTE (Euros)

Calculado(2)	Reducción	Penalización	Reducción Penalización (3)	Penalización adicional	Propuesto	FEADER	MAPA	CAPADR
0,00 €	0,00 €	0,00 €	0,00 €	0,00 €	0,00 €	0,00 €	0,00 €	0,00 €
Importe Unitario:	128,00 €	Nuevo Importe Unitario:	0,00 €					

RECINTOS PROPUESTOS

REF.	REFERENCIA SIGPAC	CULTIVO	S/R	USO SIGPAC	Sup. Dec. admisible	Sup. Campo	Sup. Determ.	Sup. Propuesta
1700000005148287	41-079-054-00017-0001	ARROZ	R		7,07		7,07	7,07

INCIDENCIAS**INCIDENCIA DESCRIPCIÓN**

74018	Productor que no es agricultor a título principal, según los datos del ejercicio fiscal n-1 y seguridad socia.
74053	Importe inferior a 100 Euros

(1) Con incidencias que retienen pago o deniegan el expediente.

(2) Se calcula sobre superficie declarada admisible.

(3) Aplicación del artículo 16 bis del RD 147/2023.

(4) Expediente con algunos recintos de pastos permanentes ubicados en espacios protegidos donde la carga ganadera mínima será 0,1 UGM/ha.

Puede verificar la integridad de una copia de este documento mediante la lectura del código QR adjunto o mediante el acceso a la dirección <https://ws050.juntadeandalucia.es/verificarFirma> indicando el código de VERIFICACIÓN

FIRMADO POR	JUAN JOSE SOLER GARCIA	20/02/2025	
	ROCIO GUIJARRO MILLAN		
VERIFICACIÓN	Pk2jmQ3ESFH4J84V5UNKP32UXX5TB9	PÁG. 1335/1379	

**APELLIDOS Y NOMBRE / RAZÓN SOCIAL**

ROMERO GUERRA SALVADOR

NIF

****2829*

EXPEDIENTE

1108163

RESOLUCIÓN

CONCESIÓN DE LA AYUDA

DATOS DE MANTENIMIENTO UNIDADES

GRUPO DE PAGO	Sup. Dec. Admisible	Sup. Propuesta	Sobredecl.	% Sobredecl.
ZONAS DE LIMITACIONES ESPECIFICAS	30,30	30,30	0,00	0,00

APLICACIÓN DE REDUCCIONES Y PENALIZACIONES (%)

Criterios de subvencionabilidad (1)	Presentación tardía	Omisión declaración	Condicionalidad
0,00	0,00	0,00	0,00

IMPORTE (Euros)

Calculado(2)	Reducción	Penalización	Reducción Penalización (3)	Penalización adicional	Propuesto	FEADER	MAPA	CAPADR
2.816,00 €	0,00 €	0,00 €	0,00 €	0,00 €	2.816,00 €	2.393,60 €	146,15 €	276,25 €
Importe Unitario:	128,00 €	Nuevo Importe Unitario:	92,94 €					

RECINTOS PROPUESTOS

REF.	REFERENCIA SIGPAC	CULTIVO	S/R	USO SIGPAC	Sup. Dec. admisible	Sup. Campo	Sup. Determ.	Sup. Propuesta
-1784364	41-104-016-00011-0001	ARROZ	R		1,79		1,79	1,79
-1784354	41-104-016-00011-0001	ARROZ	R		6,67		6,67	6,67
-1347103	41-079-054-00054-0001	ARROZ	R		7,15		7,15	7,15
1700000005151799	41-079-019-00003-0005	COLZA	R		8,75		8,75	8,75
1700000005151801	41-079-053-00094-0003	TRIGO BLANDO	R		4,68		4,68	4,68
1700000005481179	41-104-016-00011-0001	ARROZ	R		1,26		1,26	1,26

(1) Con incidencias que retienen pago o deniegan el expediente.

(2) Se calcula sobre superficie declarada admisible.

(3) Aplicación del artículo 16 bis del RD 147/2023.

(4) Expediente con algunos recintos de pastos permanentes ubicados en espacios protegidos donde la carga ganadera mínima será 0,1 UGM/ha.

Puede verificar la integridad de una copia de este documento mediante la lectura del código QR adjunto o mediante el acceso a la dirección <https://ws050.juntadeandalucia.es/verificarFirma> indicando el código de VERIFICACIÓN

FIRMADO POR

JUAN JOSE SOLER GARCIA

20/02/2025

ROCIO GUIJARRO MILLAN

VERIFICACIÓN

Pk2jmQ3ESFH4J84V5UNKP32UXX5TB9

PÁG. 1336/1379



**APELLIDOS Y NOMBRE / RAZÓN SOCIAL**

ROMERO LOBERA LORENA MARIA

NIF

****8255*

EXPEDIENTE

1254861

RESOLUCIÓN

DENEGACIÓN DE LA AYUDA

DATOS DE MANTENIMIENTO UNIDADES

GRUPO DE PAGO	Sup. Dec. Admisible	Sup. Propuesta	Sobredecl.	% Sobredecl.
ZONAS DE LIMITACIONES ESPECIFICAS	0,00	0,00	0,00	0,00

APLICACIÓN DE REDUCCIONES Y PENALIZACIONES (%)

Criterios de subvencionabilidad (1)	Presentación tardía	Omisión declaración	Condicionalidad
100,00	0,00	0,00	0,00

IMPORTE (Euros)

Calculado(2)	Reducción	Penalización	Reducción Penalización (3)	Penalización adicional	Propuesto	FEADER	MAPA	CAPADR
0,00 €	0,00 €	0,00 €	0,00 €	0,00 €	0,00 €	0,00 €	0,00 €	0,00 €
Importe Unitario:	128,00 €	Nuevo Importe Unitario:	0,00 €					

RECINTOS PROPUESTOS

REF.	REFERENCIA SIGPAC	CULTIVO	S/R	USO SIGPAC	Sup. Dec. admisible	Sup. Campo	Sup. Determ.	Sup. Propuesta
1700000007208681	41-079-005-00008-0002	ARROZ	R		2,92		2,92	2,92
1700000007208685	41-079-005-00008-0001	ARROZ	R		2,73		2,73	2,73

INCIDENCIAS**INCIDENCIA DESCRIPCIÓN**

2454	Solicitante de intervención 6613 cuyo regimen de afiliacion a la SS no es ni el sistema especial agrario(cuenta ajena) ni autonomo con actividad agraria.
74018	Productor que no es agricultor a título principal, según los datos del ejercicio fiscal n-1 y seguridad socia.
74053	Importe inferior a 100 Euros

(1) Con incidencias que retienen pago o deniegan el expediente.

(2) Se calcula sobre superficie declarada admisible.

(3) Aplicación del artículo 16 bis del RD 147/2023.

(4) Expediente con algunos recintos de pastos permanentes ubicados en espacios protegidos donde la carga ganadera mínima será 0,1 UGM/ha.

Puede verificar la integridad de una copia de este documento mediante la lectura del código QR adjunto o mediante el acceso a la dirección <https://ws050.juntadeandalucia.es/verificarFirma> indicando el código de VERIFICACIÓN

FIRMADO POR	JUAN JOSE SOLER GARCIA	20/02/2025
	ROCIO GUIJARRO MILLAN	
VERIFICACIÓN	Pk2jmQ3ESFH4J84V5UNKP32UXX5TB9	PÁG. 1337/1379



**APELLIDOS Y NOMBRE / RAZÓN SOCIAL**

ROMERO LOBERA MARIA DE LA O

NIF

****9063*

EXPEDIENTE

1254853

RESOLUCIÓN

DENEGACIÓN DE LA AYUDA

DATOS DE MANTENIMIENTO UNIDADES

GRUPO DE PAGO	Sup. Dec. Admisible	Sup. Propuesta	Sobredecl.	% Sobredecl.
ZONAS DE LIMITACIONES ESPECIFICAS	0,00	0,00	0,00	0,00

APLICACIÓN DE REDUCCIONES Y PENALIZACIONES (%)

Criterios de subvencionabilidad (1)	Presentación tardía	Omisión declaración	Condicionalidad
100,00	0,00	0,00	0,00

IMPORTE (Euros)

Calculado(2)	Reducción	Penalización	Reducción Penalización (3)	Penalización adicional	Propuesto	FEADER	MAPA	CAPADR
0,00 €	0,00 €	0,00 €	0,00 €	0,00 €	0,00 €	0,00 €	0,00 €	0,00 €
Importe Unitario:	128,00 €	Nuevo Importe Unitario:	0,00 €					

RECINTOS PROPUESTOS

REF.	REFERENCIA SIGPAC	CULTIVO	S/R	USO SIGPAC	Sup. Dec. admisible	Sup. Campo	Sup. Determ.	Sup. Propuesta
1700000007208681	41-079-005-00008-0002	ARROZ	R		2,92		2,92	2,92
1700000007208685	41-079-005-00008-0001	ARROZ	R		2,73		2,73	2,73

INCIDENCIAS**INCIDENCIA DESCRIPCIÓN**

2454	Solicitante de intervención 6613 cuyo regimen de afiliacion a la SS no es ni el sistema especial agrario(cuenta ajena) ni autonomo con actividad agraria.
74018	Productor que no es agricultor a título principal, según los datos del ejercicio fiscal n-1 y seguridad socia.
74053	Importe inferior a 100 Euros

(1) Con incidencias que retienen pago o deniegan el expediente.

(2) Se calcula sobre superficie declarada admisible.

(3) Aplicación del artículo 16 bis del RD 147/2023.

(4) Expediente con algunos recintos de pastos permanentes ubicados en espacios protegidos donde la carga ganadera mínima será 0,1 UGM/ha.

Puede verificar la integridad de una copia de este documento mediante la lectura del código QR adjunto o mediante el acceso a la dirección <https://ws050.juntadeandalucia.es/verificarFirma> indicando el código de VERIFICACIÓN

FIRMADO POR	JUAN JOSE SOLER GARCIA	20/02/2025	
	ROCIO GUIJARRO MILLAN		
VERIFICACIÓN	Pk2jmQ3ESFH4J84V5UNKP32UXX5TB9	PÁG. 1338/1379	

**APELLIDOS Y NOMBRE / RAZÓN SOCIAL**

ROMERO LOBERA MARIA DEL CARMEN

NIF

****2005*

EXPEDIENTE

1254851

RESOLUCIÓN

DENEGACIÓN DE LA AYUDA

DATOS DE MANTENIMIENTO UNIDADES

GRUPO DE PAGO	Sup. Dec. Admisible	Sup. Propuesta	Sobredecl.	% Sobredecl.
ZONAS DE LIMITACIONES ESPECIFICAS	0,00	0,00	0,00	0,00

APLICACIÓN DE REDUCCIONES Y PENALIZACIONES (%)

Criterios de subvencionabilidad (1)	Presentación tardía	Omisión declaración	Condicionalidad
100,00	0,00	0,00	0,00

IMPORTE (Euros)

Calculado(2)	Reducción	Penalización	Reducción Penalización (3)	Penalización adicional	Propuesto	FEADER	MAPA	CAPADR
0,00 €	0,00 €	0,00 €	0,00 €	0,00 €	0,00 €	0,00 €	0,00 €	0,00 €
Importe Unitario:	128,00 €	Nuevo Importe Unitario:	0,00 €					

RECINTOS PROPUESTOS

REF.	REFERENCIA SIGPAC	CULTIVO	S/R	USO SIGPAC	Sup. Dec. admisible	Sup. Campo	Sup. Determ.	Sup. Propuesta
1700000007208681	41-079-005-00008-0002	ARROZ	R		2,92		2,92	2,92
1700000007208685	41-079-005-00008-0001	ARROZ	R		2,73		2,73	2,73

INCIDENCIAS**INCIDENCIA DESCRIPCIÓN**

2454	Solicitante de intervención 6613 cuyo regimen de afiliacion a la SS no es ni el sistema especial agrario(cuenta ajena) ni autonomo con actividad agraria.
74018	Productor que no es agricultor a título principal, según los datos del ejercicio fiscal n-1 y seguridad socia.
74053	Importe inferior a 100 Euros

(1) Con incidencias que retienen pago o deniegan el expediente.

(2) Se calcula sobre superficie declarada admisible.

(3) Aplicación del artículo 16 bis del RD 147/2023.

(4) Expediente con algunos recintos de pastos permanentes ubicados en espacios protegidos donde la carga ganadera mínima será 0,1 UGM/ha.

Puede verificar la integridad de una copia de este documento mediante la lectura del código QR adjunto o mediante el acceso a la dirección <https://ws050.juntadeandalucia.es/verificarFirma> indicando el código de VERIFICACIÓN

FIRMADO POR	JUAN JOSE SOLER GARCIA	20/02/2025
	ROCIO GUIJARRO MILLAN	
VERIFICACIÓN	Pk2jmQ3ESFH4J84V5UNKP32UXX5TB9	PÁG. 1339/1379



**APELLIDOS Y NOMBRE / RAZÓN SOCIAL**

ROMERO LOBERA NICOLAS

NIF

****5263*

EXPEDIENTE

1163875

RESOLUCIÓN

DENEGACIÓN DE LA AYUDA

DATOS DE MANTENIMIENTO UNIDADES

GRUPO DE PAGO	Sup. Dec. Admisible	Sup. Propuesta	Sobredecl.	% Sobredecl.
ZONAS DE LIMITACIONES ESPECIFICAS	0,00	0,00	0,00	0,00

APLICACIÓN DE REDUCCIONES Y PENALIZACIONES (%)

Criterios de subvencionabilidad (1)	Presentación tardía	Omisión declaración	Condicionalidad
100,00	0,00	0,00	0,00

IMPORTE (Euros)

Calculado(2)	Reducción	Penalización	Reducción Penalización (3)	Penalización adicional	Propuesto	FEADER	MAPA	CAPADR
0,00 €	0,00 €	0,00 €	0,00 €	0,00 €	0,00 €	0,00 €	0,00 €	0,00 €
Importe Unitario:	128,00 €	Nuevo Importe Unitario:	0,00 €					

RECINTOS PROPUESTOS

REF.	REFERENCIA SIGPAC	CULTIVO	S/R	USO SIGPAC	Sup. Dec. admisible	Sup. Campo	Sup. Determ.	Sup. Propuesta
-1593730	41-079-006-00018-0005	ARROZ	R		0,34		0,34	0,34
1700000006782350	41-079-029-00006-0017	ARROZ	R		3,42		3,42	3,42
1700000006782351	41-079-029-00006-0022	GIRASOL	R		4,33		4,33	4,33
1700000006782352	41-079-029-00006-0020	ARROZ	R		2,50		2,50	2,50
1700000007208683	41-079-006-00018-0005	ARROZ	R		5,09		5,09	5,09

INCIDENCIAS**INCIDENCIA DESCRIPCIÓN**

2454	Solicitante de intervención 6613 cuyo regimen de afiliacion a la SS no es ni el sistema especial agrario(cuenta ajena) ni autonomo con actividad agraria.
74018	Productor que no es agricultor a título principal, según los datos del ejercicio fiscal n-1 y seguridad socia.
74053	Importe inferior a 100 Euros

(1) Con incidencias que retienen pago o deniegan el expediente.

(2) Se calcula sobre superficie declarada admisible.

(3) Aplicación del artículo 16 bis del RD 147/2023.

(4) Expediente con algunos recintos de pastos permanentes ubicados en espacios protegidos donde la carga ganadera mínima será 0,1 UGM/ha.

Puede verificar la integridad de una copia de este documento mediante la lectura del código QR adjunto o mediante el acceso a la dirección <https://ws050.juntadeandalucia.es/verificarFirma> indicando el código de VERIFICACIÓN

FIRMADO POR	JUAN JOSE SOLER GARCIA	20/02/2025
	ROCIO GUIJARRO MILLAN	
VERIFICACIÓN	Pk2jmQ3ESFH4J84V5UNKP32UXX5TB9	PÁG. 1340/1379



**APELLIDOS Y NOMBRE / RAZÓN SOCIAL**

ROMERO PEREZ CARLOS

NIF

****9892*

EXPEDIENTE

1272109

RESOLUCIÓN

DENEGACIÓN DE LA AYUDA

DATOS DE MANTENIMIENTO UNIDADES

GRUPO DE PAGO	Sup. Dec. Admisible	Sup. Propuesta	Sobredecl.	% Sobredecl.
ZONAS DE LIMITACIONES ESPECIFICAS	0,00	0,00	0,00	0,00

APLICACIÓN DE REDUCCIONES Y PENALIZACIONES (%)

Criterios de subvencionabilidad (1)	Presentación tardía	Omisión declaración	Condicionalidad
100,00	0,00	0,00	0,00

IMPORTE (Euros)

Calculado(2)	Reducción	Penalización	Reducción Penalización (3)	Penalización adicional	Propuesto	FEADER	MAPA	CAPADR
0,00 €	0,00 €	0,00 €	0,00 €	0,00 €	0,00 €	0,00 €	0,00 €	0,00 €
Importe Unitario:	128,00 €	Nuevo Importe Unitario:	0,00 €					

RECINTOS PROPUESTOS

REF.	REFERENCIA SIGPAC	CULTIVO	S/R	USO SIGPAC	Sup. Dec. admisible	Sup. Campo	Sup. Determ.	Sup. Propuesta
-1446938	41-079-006-00018-0005	ARROZ	R		0,34		0,34	0,34
5533203	41-079-006-00018-0005	ARROZ	R		5,09		5,09	5,09

INCIDENCIAS**INCIDENCIA DESCRIPCIÓN**

2454	Solicitante de intervención 6613 cuyo regimen de afiliacion a la SS no es ni el sistema especial agrario(cuenta ajena) ni autonomo con actividad agraria.
74018	Productor que no es agricultor a título principal, según los datos del ejercicio fiscal n-1 y seguridad socia.
74053	Importe inferior a 100 Euros

(1) Con incidencias que retienen pago o deniegan el expediente.

(2) Se calcula sobre superficie declarada admisible.

(3) Aplicación del artículo 16 bis del RD 147/2023.

(4) Expediente con algunos recintos de pastos permanentes ubicados en espacios protegidos donde la carga ganadera mínima será 0,1 UGM/ha.

Puede verificar la integridad de una copia de este documento mediante la lectura del código QR adjunto o mediante el acceso a la dirección <https://ws050.juntadeandalucia.es/verificarFirma> indicando el código de VERIFICACIÓN

FIRMADO POR	JUAN JOSE SOLER GARCIA ROCIO GUIJARRO MILLAN	20/02/2025	
VERIFICACIÓN	Pk2jmQ3ESFH4J84V5UNKP32UXX5TB9	PÁG. 1341/1379	

**APELLIDOS Y NOMBRE / RAZÓN SOCIAL**

ROMERO PEREZ MANUEL

NIF

****9891*

EXPEDIENTE

1272102

RESOLUCIÓN

CONCESIÓN DE LA AYUDA

DATOS DE MANTENIMIENTO UNIDADES

GRUPO DE PAGO	Sup. Dec. Admisible	Sup. Propuesta	Sobredecl.	% Sobredecl.
ZONAS DE LIMITACIONES ESPECIFICAS	24,48	21,45	3,03	12,38

APLICACIÓN DE REDUCCIONES Y PENALIZACIONES (%)

Criterios de subvencionabilidad (1)	Presentación tardía	Omisión declaración	Condicionalidad
0,00	0,00	0,00	0,00

IMPORTE (Euros)

Calculado(2)	Reducción	Penalización	Reducción Penalización (3)	Penalización adicional	Propuesto	FEADER	MAPA	CAPADR
2.776,06 €	343,61 €	602,15 €	0,00 €	0,00 €	1.830,31 €	1.555,76 €	179,55 €	95,00 €
Importe Unitario:	128,00 €	Nuevo Importe Unitario:	113,40 €					

RECINTOS PROPUESTOS

REF.	REFERENCIA SIGPAC	CULTIVO	S/R	USO SIGPAC	Sup. Dec. admisible	Sup. Campo	Sup. Determ.	Sup. Propuesta
6921502	41-079-029-00006-0049	GIRASOL	R		0,84		0,84	0,84
1700000006778432	41-079-029-00006-0018	ARROZ	R		0,90		0,90	0,90
1700000006778433	41-079-029-00006-0031	ARROZ	R		2,40		2,40	2,40
1700000006778434	41-079-029-00006-0033	TRIGO BLANDO	R		7,01		7,01	7,01
1700000006778435	41-079-029-00006-0034	ARROZ	R		2,16		2,16	2,16
1700000006778436	41-079-029-00006-0037	ARROZ	R		2,57		2,57	2,57
1700000006778437	41-079-029-00006-0049	GIRASOL	R		3,45		3,45	3,45
1700000006778438	41-079-029-00006-0050	ARROZ	R		2,12		2,12	2,12
1700000007208687	41-079-004-00056-0005	BARBECHO TRADICIONAL	R		3,03		3,03	0,00

INCIDENCIAS**INCIDENCIA DESCRIPCIÓN**

242	Recinto pendiente de acreditación de titularidad. Recinto:41-079-004-00056-00005 Cultivo:20000 BARBECHO TRADICIONAL-SIN VARIEDAD Regadío
86119	Carga ganadera NO cumple con el valor mínimo de 0,2 UGM/ha. Recinto:41-079-029-00006-00055 Cultivo:62000 PASTOS PERMANENTES DE 5 O MAS AÑOS-SIN VARIEDAD Secano Carga Ganadera:0
86121	Recinto superficie forrajera que no realiza la actividad de producción de pastoreo. Recinto:41-079-029-00006-00055 Cultivo:62000 PASTOS PERMANENTES DE 5 O MAS AÑOS-SIN VARIEDAD Secano Actividad Agraria del recinto:2
86122	Recinto superficie forrajera que realiza la actividad de producción de pastoreo y no declara el o los códigos del Registro de Explotaciones Ganaderas de Andalucía, REGA. Recinto:41-079-029-00006-00055 Cultivo:62000 PASTOS PERMANENTES DE 5 O MAS AÑOS-SIN VARIEDAD Secano
86124	Recinto de forrajera para Cálculo de Carga Ganadera que No pertenece a Explotación. Recinto:41-079-029-00006-00055 Cultivo:62000 PASTOS PERMANENTES DE 5 O MAS AÑOS-SIN VARIEDAD Secano

Datos considerados para el Cálculo de la Carga Ganadera del expediente

Superficie determinada para Cálculo Carga Ganadera: 0,00 ha
Carga Ganadera del Expediente: 0,00 ugm/ha

(1) Con incidencias que retienen pago o deniegan el expediente.

(2) Se calcula sobre superficie declarada admisible.

(3) Aplicación del artículo 16 bis del RD 147/2023.

(4) Expediente con algunos recintos de pastos permanentes ubicados en espacios protegidos donde la carga ganadera mínima será 0,1 UGM/ha.

Puede verificar la integridad de una copia de este documento mediante la lectura del código QR adjunto o mediante el acceso a la dirección <https://ws050.juntadeandalucia.es/verificarFirma> indicando el código de VERIFICACIÓN

FIRMADO POR

JUAN JOSE SOLER GARCIA

20/02/2025

ROCIO GUIJARRO MILLAN

VERIFICACIÓN

Pk2jmQ3ESFH4J84V5UNKP32UXX5TB9

PÁG. 1342/1379





Incidencias de carga ganadera

INCIDENCIA DESCRIPCIÓN

86122	Recinto superficie forrajera que realiza la actividad de producción de pastoreo y no declara el o los códigos del Registro de Explotaciones Ganaderas de Andalucía, REGA. Recinto:41-079-029-00006-00055 Cultivo:62000 PASTOS PERMANENTES DE 5 O MAS AÑOS-SIN VARIEDAD Secano
86124	Recinto de forrajera para Cálculo de Carga Ganadera que No pertenece a Explotación. Recinto:41-079-029-00006-00055 Cultivo:62000 PASTOS PERMANENTES DE 5 O MAS AÑOS-SIN VARIEDAD Secano
86128	Recinto de Forrajeras que no ha contabilizado para Carga Ganadera por no tener una explotación válida para el cálculo de la Carga Ganadera Recinto:41-079-029-00006-00055 Cultivo:62 PASTOS PERMANENTES DE 5 O MAS AÑOS-
86132	Recinto superficie forrajera que no realiza la actividad de producción de pastoreo. Recinto:41-079-029-00006-00055 Cultivo:62000 PASTOS PERMANENTES DE 5 O MAS AÑOS-SIN VARIEDAD Secano Recinto:41-079-004-00056-00005 Cultivo:20000 BARBECHO TRADICIONAL-SIN VARIEDAD Regadío

(1) Con incidencias que retienen pago o deniegan el expediente.

(2) Se calcula sobre superficie declarada admisible.

(3) Aplicación del artículo 16 bis del RD 147/2023.

(4) Expediente con algunos recintos de pastos permanentes ubicados en espacios protegidos donde la carga ganadera mínima será 0,1 UGM/ha.

Puede verificar la integridad de una copia de este documento mediante la lectura del código QR adjunto o mediante el acceso a la dirección <https://ws050.juntadeandalucia.es/verificarFirma> indicando el código de VERIFICACIÓN

FIRMADO POR	JUAN JOSE SOLER GARCIA ROCIO GUIJARRO MILLAN	20/02/2025	
VERIFICACIÓN	Pk2jmQ3ESFH4J84V5UNKP32UXX5TB9	PÁG. 1343/1379	

**APELLIDOS Y NOMBRE / RAZÓN SOCIAL**

RUFINO DE LA FUENTE MARIA LUISA

NIF

****0278*

EXPEDIENTE

1128073

RESOLUCIÓN

CONCESIÓN DE LA AYUDA

DATOS DE MANTENIMIENTO UNIDADES

GRUPO DE PAGO	Sup. Dec. Admisible	Sup. Propuesta	Sobredecl.	% Sobredecl.
ZONAS DE LIMITACIONES ESPECIFICAS	43,90	43,90	0,00	0,00

APLICACIÓN DE REDUCCIONES Y PENALIZACIONES (%)

Criterios de subvencionabilidad (1)	Presentación tardía	Omisión declaración	Condicionalidad
0,00	0,00	0,00	0,00

IMPORTE (Euros)

Calculado(2)	Reducción	Penalización	Reducción Penalización (3)	Penalización adicional	Propuesto	FEADER	MAPA	CAPADR
2.816,00 €	0,00 €	0,00 €	0,00 €	0,00 €	2.816,00 €	2.393,60 €	146,15 €	276,25 €
Importe Unitario:	128,00 €	Nuevo Importe Unitario:	64,15 €					

RECINTOS PROPUESTOS

REF.	REFERENCIA SIGPAC	CULTIVO	S/R	USO SIGPAC	Sup. Dec. admisible	Sup. Campo	Sup. Determ.	Sup. Propuesta
-1988462	41-079-005-00010-0002	AVENA	R		2,56		2,56	2,56
-1753858	41-079-006-00006-0002	GUISANTES	R		1,88		1,88	1,88
-1753812	41-079-005-00022-0002	ARROZ	R		1,03		1,03	1,03
1700000005297309	41-079-005-00010-0002	ARROZ	R		6,39		6,39	6,39
1700000005297310	41-079-020-00004-0003	CEBADA	R		3,53		3,53	3,53
1700000005297311	41-079-020-00004-0002	CEBADA	R		1,01		1,01	1,01
1700000005297312	41-079-005-00010-0003	ARROZ	R		6,81		6,81	6,81
1700000005297313	41-079-020-00004-0004	GUISANTES	R		1,93		1,93	1,93
1700000005297314	41-079-018-00013-0002	CEBADA	R		9,62		9,62	9,62
1700000005297315	41-079-005-00022-0002	ARROZ	R		5,28		5,28	5,28
1700000005297316	41-079-006-00006-0002	CEBADA	R		3,86		3,86	3,86

(1) Con incidencias que retienen pago o deniegan el expediente.

(2) Se calcula sobre superficie declarada admisible.

(3) Aplicación del artículo 16 bis del RD 147/2023.

(4) Expediente con algunos recintos de pastos permanentes ubicados en espacios protegidos donde la carga ganadera mínima será 0,1 UGM/ha.

Puede verificar la integridad de una copia de este documento mediante la lectura del código QR adjunto o mediante el acceso a la dirección <https://ws050.juntadeandalucia.es/verificarFirma> indicando el código de VERIFICACIÓN

FIRMADO POR

JUAN JOSE SOLER GARCIA

20/02/2025

ROCIO GUIJARRO MILLAN

VERIFICACIÓN

Pk2jmQ3ESFH4J84V5UNKP32UXX5TB9

PÁG. 1344/1379



**APELLIDOS Y NOMBRE / RAZÓN SOCIAL**

RUFINO DE LA FUENTE MARIANA

NIF

****2290*

EXPEDIENTE

1128122

RESOLUCIÓN

CONCESIÓN DE LA AYUDA

DATOS DE MANTENIMIENTO UNIDADES**GRUPO DE PAGO**

ZONAS DE LIMITACIONES ESPECIFICAS

**Sup. Dec.
Admisible**

43,29

**Sup.
Propuesta**

43,29

Sobredecl.

0,00

% Sobredecl.

0,00

APLICACIÓN DE REDUCCIONES Y PENALIZACIONES (%)

Criterios de subvencionabilidad (1)	Presentación tardía	Omisión declaración	Condicionalidad
0,00	0,00	0,00	0,00

IMPORTE (Euros)

Calculado(2)	Reducción	Penalización	Reducción Penalización (3)	Penalización adicional	Propuesto	FEADER	MAPA	CAPADR
2.816,00 €	0,00 €	0,00 €	0,00 €	0,00 €	2.816,00 €	2.393,60 €	146,15 €	276,25 €
Importe Unitario:	128,00 €	Nuevo Importe Unitario:	65,05 €					

RECINTOS PROPUESTOS

REF.	REFERENCIA SIGPAC	CULTIVO	S/R	USO SIGPAC	Sup. Dec. admisible	Sup. Campo	Sup. Determ.	Sup. Propuesta
-1988427	41-079-005-00013-0002	AVENA	R		5,50		5,50	5,50
-1317832	41-079-005-00072-0005	ARROZ	R		0,10		0,10	0,10
-1317831	41-079-005-00072-0004	ARROZ	R		0,12		0,12	0,12
-1317830	41-079-005-00071-0004	ARROZ	R		0,11		0,11	0,11
-1317829	41-079-005-00070-0004	ARROZ	R		0,06		0,06	0,06
1700000005297298	41-079-005-00013-0002	ARROZ	R		5,81		5,81	5,81
1700000005297299	41-079-020-00004-0002	CEBADA	R		3,72		3,72	3,72
1700000005297300	41-079-020-00004-0003	CEBADA	R		3,86		3,86	3,86
1700000005297301	41-079-008-00017-0002	ARROZ	R		8,23		8,23	8,23
1700000005297302	41-079-008-00069-0002	ARROZ	R		0,01		0,01	0,01
1700000005297303	41-079-008-00069-0002	ARROZ	R		0,05		0,05	0,05
1700000005297305	41-079-005-00045-0002	ARROZ	R		5,34		5,34	5,34
1700000005297306	41-079-008-00012-0001	GUISANTES	R		2,99		2,99	2,99
1700000005297307	41-079-020-00004-0004	GUISANTES	R		1,55		1,55	1,55
1700000005297308	41-079-018-00013-0003	CEBADA	R		5,84		5,84	5,84

(1) Con incidencias que retienen pago o deniegan el expediente.

(2) Se calcula sobre superficie declarada admisible.

(3) Aplicación del artículo 16 bis del RD 147/2023.

(4) Expediente con algunos recintos de pastos permanentes ubicados en espacios protegidos donde la carga ganadera mínima será 0,1 UGM/ha.

Puede verificar la integridad de una copia de este documento mediante la lectura del código QR adjunto o mediante el acceso a la dirección <https://ws050.juntadeandalucia.es/verificarFirma> indicando el código de VERIFICACIÓN

FIRMADO POR

JUAN JOSE SOLER GARCIA

20/02/2025

ROCIO GUIJARRO MILLAN

VERIFICACIÓN

Pk2jmQ3ESFH4J84V5UNKP32UXX5TB9

PÁG. 1345/1379



**APELLIDOS Y NOMBRE / RAZÓN SOCIAL**

RUFINO DE LA FUENTE PILAR

NIF

***0767*

EXPEDIENTE

1142768

RESOLUCIÓN

CONCESIÓN DE LA AYUDA

DATOS DE MANTENIMIENTO UNIDADES**GRUPO DE PAGO**
ZONAS DE LIMITACIONES ESPECIFICAS**Sup. Dec. Admisible**
48,10**Sup. Propuesta**
48,10**Sobredecl.**
0,00**% Sobredecl.**
0,00**APLICACIÓN DE REDUCCIONES Y PENALIZACIONES (%)**

Criterios de subvencionabilidad (1)	Presentación tardía	Omisión declaración	Condicionalidad
0,00	0,00	0,00	0,00

IMPORTE (Euros)

Calculado(2)	Reducción	Penalización	Reducción Penalización (3)	Penalización adicional	Propuesto	FEADER	MAPA	CAPADR
2.816,00 €	0,00 €	0,00 €	0,00 €	0,00 €	2.816,00 €	2.393,60 €	276,25 €	146,15 €
Importe Unitario:	128,00 €	Nuevo Importe Unitario:	58,54 €					

RECINTOS PROPUESTOS

REF.	REFERENCIA SIGPAC	CULTIVO	S/R	USO SIGPAC	Sup. Dec. admisible	Sup. Campo	Sup. Determ.	Sup. Propuesta
-1959315	41-079-005-09008-0001	ARROZ	R		0,05		0,05	0,05
-1959314	41-079-005-00013-0003	ARROZ	R		0,11		0,11	0,11
-1959311	41-079-005-00047-0002	ARROZ	R		2,95		2,95	2,95
-1943589	41-079-018-00005-0004	HABAS	R		2,50		2,50	2,50
-1394694	41-079-005-09008-0003	ARROZ	R		0,08		0,08	0,08
1700000005491720	41-079-005-00013-0003	COLZA	R		0,25		0,25	0,25
1700000005491721	41-079-005-00047-0002	COLZA	R		5,92		5,92	5,92
1700000005491722	41-079-005-09008-0001	COLZA	R		0,17		0,17	0,17
1700000005491723	41-079-020-00004-0003	COLZA	R		2,84		2,84	2,84
1700000005491724	41-079-005-00040-0001	ARROZ	R		0,52		0,52	0,52
1700000005491725	41-079-005-00045-0003	ARROZ	R		0,15		0,15	0,15
1700000005491726	41-079-005-00046-0002	ARROZ	R		3,96		3,96	3,96
1700000005491728	41-079-008-00044-0001	ARROZ	R		13,57		13,57	13,57
1700000005491729	41-079-020-00004-0004	COLZA	R		0,54		0,54	0,54
1700000005491730	41-079-018-00005-0004	BARBECHO TRADICIONAL	R		2,12		2,12	2,12
1700000005491731	41-079-020-00004-0002	COLZA	R		3,25		3,25	3,25
1700000005491732	41-079-008-00048-0002	CEBADA	R		1,88		1,88	1,88
1700000005491733	41-079-018-00014-0003	COLZA	R		7,24		7,24	7,24

INCIDENCIAS**INCIDENCIA DESCRIPCIÓN**

86119	Carga ganadera NO cumple con el valor mínimo de 0,2 UGM/ha. Recinto:41-079-020-00004-00005 Cultivo:62000 PASTOS PERMANENTES DE 5 O MAS AÑOS-SIN VARIEDAD Secano Carga Ganadera:0
86122	Recinto superficie forrajera que realiza la actividad de producción de pastoreo y no declara el o los códigos del Registro de Explotaciones Ganaderas de Andalucía, REGA. Recinto:41-079-020-00004-00005 Cultivo:62000 PASTOS PERMANENTES DE 5 O MAS AÑOS-SIN VARIEDAD Secano
86124	Recinto de forrajera para Cálculo de Carga Ganadera que No pertenece a Explotación. Recinto:41-079-020-00004-00005 Cultivo:62000 PASTOS PERMANENTES DE 5 O MAS AÑOS-SIN VARIEDAD Secano

(1) Con incidencias que retienen pago o deniegan el expediente.

(2) Se calcula sobre superficie declarada admisible.

(3) Aplicación del artículo 16 bis del RD 147/2023.

(4) Expediente con algunos recintos de pastos permanentes ubicados en espacios protegidos donde la carga ganadera mínima será 0,1 UGM/ha.

Puede verificar la integridad de una copia de este documento mediante la lectura del código QR adjunto o mediante el acceso a la dirección <https://ws050.juntadeandalucia.es/verificarFirma> indicando el código de VERIFICACIÓN

FIRMADO POR

JUAN JOSE SOLER GARCIA

20/02/2025

ROCIO GUIJARRO MILLAN

VERIFICACIÓN

Pk2jmQ3ESFH4J84V5UNKP32UXX5TB9

PÁG. 1346/1379





Datos considerados para el Cálculo de la Carga Ganadera del expediente

Superficie determinada para Cálculo Carga Ganadera: 0,00 ha
Carga Ganadera del Expediente: 0,00 ugm/ha

Incidencias de carga ganadera

INCIDENCIA DESCRIPCIÓN

- 86122 Recinto superficie forrajera que realiza la actividad de producción de pastoreo y no declara el o los códigos del Registro de Explotaciones Ganaderas de Andalucía, REGA.
Recinto:41-079-020-00004-00005 Cultivo:62000 PASTOS PERMANENTES DE 5 O MAS AÑOS-SIN VARIEDAD Secano
- 86124 Recinto de forrajera para Cálculo de Carga Ganadera que No pertenece a Explotación.
Recinto:41-079-020-00004-00005 Cultivo:62000 PASTOS PERMANENTES DE 5 O MAS AÑOS-SIN VARIEDAD Secano
- 86128 Recinto de Forrajeras que no ha contabilizado para Carga Ganadera por no tener una explotación válida para el cálculo de la Carga Ganadera
Recinto:41-079-020-00004-00005 Cultivo:62 PASTOS PERMANENTES DE 5 O MAS AÑOS-
- 86132 Recinto superficie forrajera que no realiza la actividad de producción de pastoreo.
Recinto:41-079-018-00005-00004 Cultivo:20000 BARBECHO TRADICIONAL-SIN VARIEDAD Regadío

(1) Con incidencias que retienen pago o deniegan el expediente.
(2) Se calcula sobre superficie declarada admisible.
(3) Aplicación del artículo 16 bis del RD 147/2023.
(4) Expediente con algunos recintos de pastos permanentes ubicados en espacios protegidos donde la carga ganadera mínima será 0,1 UGM/ha.

Puede verificar la integridad de una copia de este documento mediante la lectura del código QR adjunto o mediante el acceso a la dirección <https://ws050.juntadeandalucia.es/verificarFirma> indicando el código de VERIFICACIÓN

FIRMADO POR	JUAN JOSE SOLER GARCIA ROCIO GUIJARRO MILLAN	20/02/2025
VERIFICACIÓN	Pk2jmQ3ESFH4J84V5UNKP32UXX5TB9	PÁG. 1347/1379





APELLIDOS Y NOMBRE / RAZÓN SOCIAL

SALAS PORRAS JUAN JOSE

NIF
****3972*

EXPEDIENTE
1083471

RESOLUCIÓN
DENEGACIÓN DE LA AYUDA

DATOS DE MANTENIMIENTO UNIDADES

<u>GRUPO DE PAGO</u>	<u>Sup. Dec. Admisible</u>	<u>Sup. Propuesta</u>	<u>Sobredecl.</u>	<u>% Sobredecl.</u>
ZONAS DE LIMITACIONES ESPECIFICAS	0,00	0,00	0,00	0,00

APLICACIÓN DE REDUCCIONES Y PENALIZACIONES (%)

<u>Criterios de subvencionabilidad (1)</u>	<u>Presentación tardía</u>	<u>Omisión declaración</u>	<u>Condicionabilidad</u>
100,00	0,00	0,00	0,00

IMPORTE (Euros)

<u>Calculado(2)</u>	<u>Reducción</u>	<u>Penalización</u>	<u>Reducción Penalización (3)</u>	<u>Penalización adicional</u>	<u>Propuesto</u>	<u>FEADER</u>	<u>MAPA</u>	<u>CAPADR</u>
0,00 €	0,00 €	0,00 €	0,00 €	0,00 €	0,00 €	0,00 €	0,00 €	0,00 €
<u>Importe Unitario:</u>	128,00 €	<u>Nuevo Importe Unitario:</u>	0,00 €					

INCIDENCIAS

INCIDENCIA DESCRIPCIÓN

- 74051 Solicitante de intervención 6613, que no declara ningun recinto en zona desfavorecida.
- 74053 Importe inferior a 100 Euros

(1) Con incidencias que retienen pago o deniegan el expediente.

(2) Se calcula sobre superficie declarada admisible.

(3) Aplicación del artículo 16 bis del RD 147/2023.

(4) Expediente con algunos recintos de pastos permanentes ubicados en espacios protegidos donde la carga ganadera mínima será 0,1 UGM/ha.

Puede verificar la integridad de una copia de este documento mediante la lectura del código QR adjunto o mediante el acceso a la dirección <https://ws050.juntadeandalucia.es/verificarFirma> indicando el código de VERIFICACIÓN

FIRMADO POR	JUAN JOSE SOLER GARCIA ROCIO GUIJARRO MILLAN	20/02/2025	
VERIFICACIÓN	Pk2jmQ3ESFH4J84V5UNKP32UXX5TB9	PÁG. 1348/1379	

**APELLIDOS Y NOMBRE / RAZÓN SOCIAL**

SANCHEZ GARCIA JUAN

NIF

****9459*

EXPEDIENTE

1249773

RESOLUCIÓN

CONCESIÓN DE LA AYUDA

DATOS DE MANTENIMIENTO UNIDADES

GRUPO DE PAGO	Sup. Dec. Admisible	Sup. Propuesta	Sobredecl.	% Sobredecl.
ZONAS DE LIMITACIONES ESPECIFICAS	9,44	9,44	0,00	0,00

APLICACIÓN DE REDUCCIONES Y PENALIZACIONES (%)

Criterios de subvencionabilidad (1)	Presentación tardía	Omisión declaración	Condicionalidad
0,00	0,00	0,00	0,00

IMPORTE (Euros)

Calculado(2)	Reducción	Penalización	Reducción Penalización (3)	Penalización adicional	Propuesto	FEADER	MAPA	CAPADR
1.208,32 €	0,00 €	0,00 €	0,00 €	0,00 €	1.208,32 €	1.027,07 €	118,54 €	62,71 €
Importe Unitario:	128,00 €	Nuevo Importe Unitario:	128,00 €					

RECINTOS PROPUESTOS

REF.	REFERENCIA SIGPAC	CULTIVO	S/R	USO SIGPAC	Sup. Dec. admisible	Sup. Campo	Sup. Determ.	Sup. Propuesta
-1929911	41-104-003-00020-0002	BARBECHO TRADICIONAL	R		2,82		2,82	2,82
4642463	41-104-003-00020-0002	ARROZ	R		3,20		3,20	3,20
4642466	41-104-003-00020-0003	ARROZ	R		3,42		3,42	3,42

INCIDENCIAS**INCIDENCIA DESCRIPCIÓN**

3795 Recinto declarado con una situación de riesgo de abandono.
Recinto:41-104-003-00020-00002 Cultivo: -

Datos considerados para el Cálculo de la Carga Ganadera del expediente

Superficie determinada para Cálculo Carga Ganadera: 0,00 ha
Carga Ganadera del Expediente: 0,00 ugm/ha

Incidentes de carga ganadera**INCIDENCIA DESCRIPCIÓN**

86132 Recinto superficie forrajera que no realiza la actividad de producción de pastoreo.
Recinto:41-104-003-00020-00002 Cultivo:20000 BARBECHO TRADICIONAL-SIN VARIEDAD Regadío

(1) Con incidencias que retienen pago o deniegan el expediente.

(2) Se calcula sobre superficie declarada admisible.

(3) Aplicación del artículo 16 bis del RD 147/2023.

(4) Expediente con algunos recintos de pastos permanentes ubicados en espacios protegidos donde la carga ganadera mínima será 0,1 UGM/ha.

Puede verificar la integridad de una copia de este documento mediante la lectura del código QR adjunto o mediante el acceso a la dirección <https://ws050.juntadeandalucia.es/verificarFirma> indicando el código de VERIFICACIÓN

FIRMADO POR	JUAN JOSE SOLER GARCIA ROCIO GUIJARRO MILLAN	20/02/2025	
VERIFICACIÓN	Pk2jmQ3ESFH4J84V5UNKP32UXX5TB9	PÁG. 1349/1379	

**APELLIDOS Y NOMBRE / RAZÓN SOCIAL**

SANJERONIMO CARBONELL ALEJANDRO

NIF

****6261*

EXPEDIENTE

1196237

RESOLUCIÓN

CONCESIÓN DE LA AYUDA

DATOS DE MANTENIMIENTO UNIDADES

GRUPO DE PAGO	Sup. Dec. Admisible	Sup. Propuesta	Sobredecl.	% Sobredecl.
ZONAS DE LIMITACIONES ESPECIFICAS	6,02	6,02	0,00	0,00

APLICACIÓN DE REDUCCIONES Y PENALIZACIONES (%)

Criterios de subvencionabilidad (1)	Presentación tardía	Omisión declaración	Condicionalidad
0,00	0,00	0,00	0,00

IMPORTE (Euros)

Calculado(2)	Reducción	Penalización	Reducción Penalización (3)	Penalización adicional	Propuesto	FEADER	MAPA	CAPADR
770,56 €	0,00 €	0,00 €	0,00 €	0,00 €	770,56 €	654,98 €	39,99 €	75,59 €
Importe Unitario:	128,00 €	Nuevo Importe Unitario:	128,00 €					

RECINTOS PROPUESTOS

REF.	REFERENCIA SIGPAC	CULTIVO	S/R	USO SIGPAC	Sup. Dec. admisible	Sup. Campo	Sup. Determ.	Sup. Propuesta
1700000005921661	41-104-010-00087-0001	AVENA	R		6,02		6,02	6,02

(1) Con incidencias que retienen pago o deniegan el expediente.

(2) Se calcula sobre superficie declarada admisible.

(3) Aplicación del artículo 16 bis del RD 147/2023.

(4) Expediente con algunos recintos de pastos permanentes ubicados en espacios protegidos donde la carga ganadera mínima será 0,1 UGM/ha.

Puede verificar la integridad de una copia de este documento mediante la lectura del código QR adjunto o mediante el acceso a la dirección <https://ws050.juntadeandalucia.es/verificarFirma> indicando el código de VERIFICACIÓN

FIRMADO POR	JUAN JOSE SOLER GARCIA ROCIO GUIJARRO MILLAN	20/02/2025	
VERIFICACIÓN	Pk2jmQ3ESFH4J84V5UNKP32UXX5TB9	PÁG. 1350/1379	

**APELLIDOS Y NOMBRE / RAZÓN SOCIAL**

SILES CHAVES CRISTÓBAL JESÚS

NIF

****1552*

EXPEDIENTE

1031583

RESOLUCIÓN

CONCESIÓN DE LA AYUDA

DATOS DE MANTENIMIENTO UNIDADES**GRUPO DE PAGO**

ZONAS DE LIMITACIONES ESPECIFICAS

**Sup. Dec.
Admisible**

8,73

**Sup.
Propuesta**

8,73

Sobredecl.

0,00

% Sobredecl.

0,00

APLICACIÓN DE REDUCCIONES Y PENALIZACIONES (%)

Criterios de subvencionabilidad (1)	Presentación tardía	Omisión declaración	Condicionalidad
0,00	0,00	0,00	0,00

IMPORTE (Euros)

Calculado(2)	Reducción	Penalización	Reducción Penalización (3)	Penalización adicional	Propuesto	FEADER	MAPA	CAPADR
1.117,44 €	0,00 €	0,00 €	0,00 €	0,00 €	1.117,44 €	949,82 €	58,00 €	109,62 €
Importe Unitario:	128,00 €	Nuevo Importe Unitario:	128,00 €					

RECINTOS PROPUESTOS

REF.	REFERENCIA SIGPAC	CULTIVO	S/R	USO SIGPAC	Sup. Dec. admisible	Sup. Campo	Sup. Determ.	Sup. Propuesta
1700000005487673	41-104-003-00011-0002	ARROZ	R		4,32		4,32	4,32
1700000005487674	41-104-003-00011-0003	ARROZ	R		4,41		4,41	4,41

(1) Con incidencias que retienen pago o deniegan el expediente.

(2) Se calcula sobre superficie declarada admisible.

(3) Aplicación del artículo 16 bis del RD 147/2023.

(4) Expediente con algunos recintos de pastos permanentes ubicados en espacios protegidos donde la carga ganadera mínima será 0,1 UGM/ha.

Puede verificar la integridad de una copia de este documento mediante la lectura del código QR adjunto o mediante el acceso a la dirección <https://ws050.juntadeandalucia.es/verificarFirma> indicando el código de VERIFICACIÓN

FIRMADO POR

JUAN JOSE SOLER GARCIA

20/02/2025

ROCIO GUIJARRO MILLAN

VERIFICACIÓN

Pk2jmQ3ESFH4J84V5UNKP32UXX5TB9

PÁG. 1351/1379



**APELLIDOS Y NOMBRE / RAZÓN SOCIAL**

SILES PALACIOS MARIA ISABEL

NIF

****8737*

EXPEDIENTE

1054175

RESOLUCIÓN

CONCESIÓN DE LA AYUDA

DATOS DE MANTENIMIENTO UNIDADES

GRUPO DE PAGO	Sup. Dec. Admisible	Sup. Propuesta	Sobredecl.	% Sobredecl.
ZONAS DE LIMITACIONES ESPECIFICAS	7,70	7,70	0,00	0,00

APLICACIÓN DE REDUCCIONES Y PENALIZACIONES (%)

Criterios de subvencionabilidad (1)	Presentación tardía	Omisión declaración	Condicionalidad
0,00	0,00	0,00	0,00

IMPORTE (Euros)

Calculado(2)	Reducción	Penalización	Reducción Penalización (3)	Penalización adicional	Propuesto	FEADER	MAPA	CAPADR
985,60 €	0,00 €	0,00 €	0,00 €	0,00 €	985,60 €	837,76 €	51,15 €	96,69 €
Importe Unitario:	128,00 €	Nuevo Importe Unitario:	128,00 €					

RECINTOS PROPUESTOS

REF.	REFERENCIA SIGPAC	CULTIVO	S/R	USO SIGPAC	Sup. Dec. admisible	Sup. Campo	Sup. Determ.	Sup. Propuesta
-1371050	41-104-003-00046-0003	ARROZ	R		2,65		2,65	2,65
-1371049	41-104-003-00046-0002	ARROZ	R		5,05		5,05	5,05

(1) Con incidencias que retienen pago o deniegan el expediente.

(2) Se calcula sobre superficie declarada admisible.

(3) Aplicación del artículo 16 bis del RD 147/2023.

(4) Expediente con algunos recintos de pastos permanentes ubicados en espacios protegidos donde la carga ganadera mínima será 0,1 UGM/ha.

Puede verificar la integridad de una copia de este documento mediante la lectura del código QR adjunto o mediante el acceso a la dirección <https://ws050.juntadeandalucia.es/verificarFirma> indicando el código de VERIFICACIÓN

FIRMADO POR	JUAN JOSE SOLER GARCIA	20/02/2025	
	ROCIO GUIJARRO MILLAN		
VERIFICACIÓN	Pk2jmQ3ESFH4J84V5UNKP32UXX5TB9	PÁG. 1352/1379	

**APELLIDOS Y NOMBRE / RAZÓN SOCIAL**

SILES PALOMO JOAQUIN

NIF

****4607*

EXPEDIENTE

1031807

RESOLUCIÓN

DENEGACIÓN DE LA AYUDA

DATOS DE MANTENIMIENTO UNIDADES

GRUPO DE PAGO	Sup. Dec. Admisible	Sup. Propuesta	Sobredecl.	% Sobredecl.
ZONAS DE LIMITACIONES ESPECIFICAS	0,00	0,00	0,00	0,00

APLICACIÓN DE REDUCCIONES Y PENALIZACIONES (%)

Criterios de subvencionabilidad (1)	Presentación tardía	Omisión declaración	Condicionalidad
100,00	0,00	0,00	0,00

IMPORTE (Euros)

Calculado(2)	Reducción	Penalización	Reducción Penalización (3)	Penalización adicional	Propuesto	FEADER	MAPA	CAPADR
0,00 €	0,00 €	0,00 €	0,00 €	0,00 €	0,00 €	0,00 €	0,00 €	0,00 €
Importe Unitario:	128,00 €	Nuevo Importe Unitario:	0,00 €					

RECINTOS PROPUESTOS

REF.	REFERENCIA SIGPAC	CULTIVO	S/R	USO SIGPAC	Sup. Dec. admisible	Sup. Campo	Sup. Determ.	Sup. Propuesta
-1371091	41-104-003-00046-0002	ARROZ	R		0,13		0,13	0,13
1700000005255376	41-104-003-00022-0002	ARROZ	R		4,64		4,64	4,64
1700000005255377	41-104-003-00022-0003	ARROZ	R		2,92		2,92	2,92

INCIDENCIAS**INCIDENCIA DESCRIPCIÓN**

74018	Productor que no es agricultor a título principal, según los datos del ejercicio fiscal n-1 y seguridad socia.
74053	Importe inferior a 100 Euros

(1) Con incidencias que retienen pago o deniegan el expediente.

(2) Se calcula sobre superficie declarada admisible.

(3) Aplicación del artículo 16 bis del RD 147/2023.

(4) Expediente con algunos recintos de pastos permanentes ubicados en espacios protegidos donde la carga ganadera mínima será 0,1 UGM/ha.

Puede verificar la integridad de una copia de este documento mediante la lectura del código QR adjunto o mediante el acceso a la dirección <https://ws050.juntadeandalucia.es/verificarFirma> indicando el código de VERIFICACIÓN

FIRMADO POR	JUAN JOSE SOLER GARCIA	20/02/2025	
	ROCIO GUIJARRO MILLAN		
VERIFICACIÓN	Pk2jmQ3ESFH4J84V5UNKP32UXX5TB9	PÁG. 1353/1379	

**APELLIDOS Y NOMBRE / RAZÓN SOCIAL**

SORRENTINO UTRILLA JOSE LUIS

NIF

****5760*

EXPEDIENTE

1250265

RESOLUCIÓN

CONCESIÓN DE LA AYUDA

DATOS DE MANTENIMIENTO UNIDADES

GRUPO DE PAGO	Sup. Dec. Admisible	Sup. Propuesta	Sobredecl.	% Sobredecl.
ZONAS DE LIMITACIONES ESPECIFICAS	10,87	10,87	0,00	0,00

APLICACIÓN DE REDUCCIONES Y PENALIZACIONES (%)

Criterios de subvencionabilidad (1)	Presentación tardía	Omisión declaración	Condicionalidad
0,00	0,00	0,00	0,00

IMPORTE (Euros)

Calculado(2)	Reducción	Penalización	Reducción Penalización (3)	Penalización adicional	Propuesto	FEADER	MAPA	CAPADR
1.391,36 €	0,00 €	0,00 €	0,00 €	0,00 €	1.391,36 €	1.182,66 €	136,49 €	72,21 €
Importe Unitario:	128,00 €	Nuevo Importe Unitario:	128,00 €					

RECINTOS PROPUESTOS

REF.	REFERENCIA SIGPAC	CULTIVO	S/R	USO SIGPAC	Sup. Dec. admisible	Sup. Campo	Sup. Determ.	Sup. Propuesta
-1930346	41-104-010-00026-0003	ARROZ	R		2,31		2,31	2,31
-1930264	41-104-010-00026-0003	ARROZ	R		5,56		5,56	5,56
170000002308532	41-104-010-00086-0004	BARBECHO TRADICIONAL	R		3,00		3,00	3,00

INCIDENCIAS**INCIDENCIA DESCRIPCIÓN**

3795 Recinto declarado con una situación de riesgo de abandono.
Recinto:41-104-010-00086-00004 Cultivo: -

Datos considerados para el Cálculo de la Carga Ganadera del expediente

Superficie determinada para Cálculo Carga Ganadera: 0,00 ha
Carga Ganadera del Expediente: 0,00 ugm/ha

Incidentes de carga ganadera**INCIDENCIA DESCRIPCIÓN**

86132 Recinto superficie forrajera que no realiza la actividad de producción de pastoreo.
Recinto:41-104-010-00086-00004 Cultivo:20000 BARBECHO TRADICIONAL-SIN VARIEDAD Regadío

(1) Con incidencias que retienen pago o deniegan el expediente.

(2) Se calcula sobre superficie declarada admisible.

(3) Aplicación del artículo 16 bis del RD 147/2023.

(4) Expediente con algunos recintos de pastos permanentes ubicados en espacios protegidos donde la carga ganadera mínima será 0,1 UGM/ha.

Puede verificar la integridad de una copia de este documento mediante la lectura del código QR adjunto o mediante el acceso a la dirección <https://ws050.juntadeandalucia.es/verificarFirma> indicando el código de VERIFICACIÓN

FIRMADO POR	JUAN JOSE SOLER GARCIA ROCIO GUIJARRO MILLAN	20/02/2025	
VERIFICACIÓN	Pk2jmQ3ESFH4J84V5UNKP32UXX5TB9	PÁG. 1354/1379	

**APELLIDOS Y NOMBRE / RAZÓN SOCIAL**

SOS GARCIA ARTURO

NIF

****7789*

EXPEDIENTE

1064804

RESOLUCIÓN

DENEGACIÓN DE LA AYUDA

DATOS DE MANTENIMIENTO UNIDADES**GRUPO DE PAGO**

ZONAS DE LIMITACIONES ESPECIFICAS

**Sup. Dec.
Admisible**

0,00

**Sup.
Propuesta**

0,00

Sobredecl.

0,00

% Sobredecl.

0,00

APLICACIÓN DE REDUCCIONES Y PENALIZACIONES (%)

Criterios de subvencionabilidad (1)	Presentación tardía	Omisión declaración	Condicionalidad
100,00	0,00	0,00	0,00

IMPORTE (Euros)

Calculado(2)	Reducción	Penalización	Reducción Penalización (3)	Penalización adicional	Propuesto	FEADER	MAPA	CAPADR
0,00 €	0,00 €	0,00 €	0,00 €	0,00 €	0,00 €	0,00 €	0,00 €	0,00 €
Importe Unitario:	128,00 €	Nuevo Importe Unitario:	0,00 €					

RECINTOS PROPUESTOS

REF.	REFERENCIA SIGPAC	CULTIVO	S/R	USO SIGPAC	Sup. Dec. admisible	Sup. Campo	Sup. Determ.	Sup. Propuesta
1700000005493717	41-104-012-00008-0001	ARROZ	R		4,71		4,71	4,71
1700000005493718	41-104-012-00010-0001	ARROZ	R		8,31		8,31	8,31

INCIDENCIAS**INCIDENCIA DESCRIPCIÓN**

2454	Solicitante de intervención 6613 cuyo regimen de afiliacion a la SS no es ni el sistema especial agrario(cuenta ajena) ni autonomo con actividad agraria.
74018	Productor que no es agricultor a título principal, según los datos del ejercicio fiscal n-1 y seguridad socia.
74053	Importe inferior a 100 Euros

(1) Con incidencias que retienen pago o deniegan el expediente.

(2) Se calcula sobre superficie declarada admisible.

(3) Aplicación del artículo 16 bis del RD 147/2023.

(4) Expediente con algunos recintos de pastos permanentes ubicados en espacios protegidos donde la carga ganadera mínima será 0,1 UGM/ha.

Puede verificar la integridad de una copia de este documento mediante la lectura del código QR adjunto o mediante el acceso a la dirección <https://ws050.juntadeandalucia.es/verificarFirma> indicando el código de VERIFICACIÓN

FIRMADO POR	JUAN JOSE SOLER GARCIA ROCIO GUIJARRO MILLAN	20/02/2025	
VERIFICACIÓN	Pk2jmQ3ESFH4J84V5UNKP32UXX5TB9	PÁG. 1355/1379	

**APELLIDOS Y NOMBRE / RAZÓN SOCIAL**

SOSA LLOPIS ANA ISABEL

NIF

****0041*

EXPEDIENTE

1278532

RESOLUCIÓN

DENEGACIÓN DE LA AYUDA

DATOS DE MANTENIMIENTO UNIDADES

GRUPO DE PAGO	Sup. Dec. Admisible	Sup. Propuesta	Sobredecl.	% Sobredecl.
ZONAS DE LIMITACIONES ESPECIFICAS	0,00	0,00	0,00	0,00

APLICACIÓN DE REDUCCIONES Y PENALIZACIONES (%)

Criterios de subvencionabilidad (1)	Presentación tardía	Omisión declaración	Condicionalidad
100,00	0,00	0,00	0,00

IMPORTE (Euros)

Calculado(2)	Reducción	Penalización	Reducción Penalización (3)	Penalización adicional	Propuesto	FEADER	MAPA	CAPADR
0,00 €	0,00 €	0,00 €	0,00 €	0,00 €	0,00 €	0,00 €	0,00 €	0,00 €
Importe Unitario:	128,00 €	Nuevo Importe Unitario:	0,00 €					

RECINTOS PROPUESTOS

REF.	REFERENCIA SIGPAC	CULTIVO	S/R	USO SIGPAC	Sup. Dec. admisible	Sup. Campo	Sup. Determ.	Sup. Propuesta
-1562570	41-104-011-00007-0006	ARROZ	R		3,72		3,72	3,72
-1559904	41-104-011-00007-0004	ARROZ	R		3,08		3,08	3,08
-1559889	41-104-011-00007-0021	BARBECHO TRADICIONAL	R		2,79		2,79	2,79
6835933	41-104-011-00007-0007	ARROZ	R		3,28		3,28	3,28
6835935	41-104-011-00007-0009	BARBECHO TRADICIONAL	R		6,15		6,15	6,15

INCIDENCIAS**INCIDENCIA DESCRIPCIÓN**

- 3795 Recinto declarado con una situación de riesgo de abandono.
Recinto:41-104-011-00007-00009 Cultivo: -
Recinto:41-104-011-00007-00021 Cultivo: -
- 74018 Productor que no es agricultor a título principal, según los datos del ejercicio fiscal n-1 y seguridad socia.
- 74053 Importe inferior a 100 Euros

Datos considerados para el Cálculo de la Carga Ganadera del expediente

Superficie determinada para Cálculo Carga Ganadera: 0,00 ha
Carga Ganadera del Expediente: 0,00 ugm/ha

Incidentes de carga ganadera**INCIDENCIA DESCRIPCIÓN**

- 86132 Recinto superficie forrajera que no realiza la actividad de producción de pastoreo.
Recinto:41-104-011-00007-00021 Cultivo:20000 BARBECHO TRADICIONAL-SIN VARIEDAD Regadío
Recinto:41-104-011-00007-00009 Cultivo:20000 BARBECHO TRADICIONAL-SIN VARIEDAD Regadío

(1) Con incidencias que retienen pago o deniegan el expediente.

(2) Se calcula sobre superficie declarada admisible.

(3) Aplicación del artículo 16 bis del RD 147/2023.

(4) Expediente con algunos recintos de pastos permanentes ubicados en espacios protegidos donde la carga ganadera mínima será 0,1 UGM/ha.

Puede verificar la integridad de una copia de este documento mediante la lectura del código QR adjunto o mediante el acceso a la dirección <https://ws050.juntadeandalucia.es/verificarFirma> indicando el código de VERIFICACIÓN

FIRMADO POR	JUAN JOSE SOLER GARCIA	20/02/2025	
	ROCIO GUIJARRO MILLAN		
VERIFICACIÓN	Pk2jmQ3ESFH4J84V5UNKP32UXX5TB9	PÁG. 1356/1379	

**APELLIDOS Y NOMBRE / RAZÓN SOCIAL**

SOSA LLOPIS JOSE MANUEL

NIF

****0040*

EXPEDIENTE

1278538

RESOLUCIÓN

DENEGACIÓN DE LA AYUDA

DATOS DE MANTENIMIENTO UNIDADES**GRUPO DE PAGO**

ZONAS DE LIMITACIONES ESPECIFICAS

**Sup. Dec.
Admisible**

0,00

**Sup.
Propuesta**

0,00

Sobredecl.

0,00

% Sobredecl.

0,00

APLICACIÓN DE REDUCCIONES Y PENALIZACIONES (%)

Criterios de subvencionabilidad (1)	Presentación tardía	Omisión declaración	Condicionalidad
100,00	0,00	0,00	0,00

IMPORTE (Euros)

Calculado(2)	Reducción	Penalización	Reducción Penalización (3)	Penalización adicional	Propuesto	FEADER	MAPA	CAPADR
0,00 €	0,00 €	0,00 €	0,00 €	0,00 €	0,00 €	0,00 €	0,00 €	0,00 €
Importe Unitario:	128,00 €	Nuevo Importe Unitario:	0,00 €					

RECINTOS PROPUESTOS

REF.	REFERENCIA SIGPAC	CULTIVO	S/R	USO SIGPAC	Sup. Dec. admisible	Sup. Campo	Sup. Determ.	Sup. Propuesta
6852535	41-104-011-00007-0004	ARROZ	R		3,08		3,08	3,08
6852536	41-104-011-00007-0006	ARROZ	R		3,72		3,72	3,72
6852537	41-104-011-00007-0007	ARROZ	R		3,28		3,28	3,28
6852538	41-104-011-00007-0009	ARROZ	R		6,15		6,15	6,15
6852539	41-104-011-00007-0021	BARBECHO TRADICIONAL	R		2,79		2,79	2,79

INCIDENCIAS**INCIDENCIA DESCRIPCIÓN**

- 2454 Solicitante de intervención 6613 cuyo regimen de afiliacion a la SS no es ni el sistema especial agrario(cuenta ajena) ni autonomo con actividad agraria.
- 3795 Recinto declarado con una situación de riesgo de abandono.
Recinto:41-104-011-00007-00021 Cultivo: -
- 74018 Productor que no es agricultor a titulo principal, según los datos del ejercicio fiscal n-1 y seguridad socia.
- 74053 Importe inferior a 100 Euros

Datos considerados para el Cálculo de la Carga Ganadera del expediente

Superficie determinada para Cálculo Carga Ganadera: 0,00 ha
Carga Ganadera del Expediente: 0,00 ugm/ha

Incidentes de carga ganadera**INCIDENCIA DESCRIPCIÓN**

- 86132 Recinto superficie forrajera que no realiza la actividad de producción de pastoreo.
Recinto:41-104-011-00007-00021 Cultivo:20000 BARBECHO TRADICIONAL-SIN VARIEDAD Regadío

(1) Con incidencias que retienen pago o deniegan el expediente.

(2) Se calcula sobre superficie declarada admisible.

(3) Aplicación del artículo 16 bis del RD 147/2023.

(4) Expediente con algunos recintos de pastos permanentes ubicados en espacios protegidos donde la carga ganadera mínima será 0,1 UGM/ha.

Puede verificar la integridad de una copia de este documento mediante la lectura del código QR adjunto o mediante el acceso a la dirección <https://ws050.juntadeandalucia.es/verificarFirma> indicando el código de VERIFICACIÓN

FIRMADO POR	JUAN JOSE SOLER GARCIA	20/02/2025	
	ROCIO GUIJARRO MILLAN		
VERIFICACIÓN	Pk2jmQ3ESFH4J84V5UNKP32UX5TB9	PÁG. 1357/1379	

**APELLIDOS Y NOMBRE / RAZÓN SOCIAL**

SOSA PINEDA CARMEN

NIF

****1256*

EXPEDIENTE

1278352

RESOLUCIÓN

CONCESIÓN DE LA AYUDA

DATOS DE MANTENIMIENTO UNIDADES

GRUPO DE PAGO	Sup. Dec. Admisible	Sup. Propuesta	Sobredecl.	% Sobredecl.
ZONAS DE LIMITACIONES ESPECIFICAS	38,69	38,69	0,00	0,00

APLICACIÓN DE REDUCCIONES Y PENALIZACIONES (%)

Criterios de subvencionabilidad (1)	Presentación tardía	Omisión declaración	Condicionalidad
0,00	0,00	0,00	0,00

IMPORTE (Euros)

Calculado(2)	Reducción	Penalización	Reducción Penalización (3)	Penalización adicional	Propuesto	FEADER	MAPA	CAPADR
2.816,00 €	0,00 €	0,00 €	0,00 €	0,00 €	2.816,00 €	2.393,60 €	276,25 €	146,15 €
Importe Unitario:	128,00 €	Nuevo Importe Unitario:	72,78 €					

RECINTOS PROPUESTOS

REF.	REFERENCIA SIGPAC	CULTIVO	S/R	USO SIGPAC	Sup. Dec. admisible	Sup. Campo	Sup. Determ.	Sup. Propuesta
-1987195	41-104-011-00007-0011	BARBECHO TRADICIONAL	R		8,53		8,53	8,53
-1954452	41-104-011-00007-0011	TRIGO BLANDO	R		0,44		0,44	0,44
-1707094	41-104-011-00007-0011	GUISANTES	R		2,55		2,55	2,55
-1707092	41-104-011-00007-0011	ARROZ	R		9,56		9,56	9,56
-1707067	41-104-011-00007-0011	ARROZ	R		17,61		17,61	17,61

INCIDENCIAS**INCIDENCIA DESCRIPCIÓN**

3795 Recinto declarado con una situación de riesgo de abandono.
Recinto:41-104-011-00007-00011 Cultivo: -

Datos considerados para el Cálculo de la Carga Ganadera del expediente

Superficie determinada para Cálculo Carga Ganadera: 0,00 ha
Carga Ganadera del Expediente: 0,00 ugm/ha

Incidenias de carga ganadera**INCIDENCIA DESCRIPCIÓN**

86132 Recinto superficie forrajera que no realiza la actividad de producción de pastoreo.
Recinto:41-104-011-00007-00011 Cultivo:20000 BARBECHO TRADICIONAL-SIN VARIEDAD Regadio

(1) Con incidencias que retienen pago o deniegan el expediente.

(2) Se calcula sobre superficie declarada admisible.

(3) Aplicación del artículo 16 bis del RD 147/2023.

(4) Expediente con algunos recintos de pastos permanentes ubicados en espacios protegidos donde la carga ganadera mínima será 0,1 UGM/ha.

Puede verificar la integridad de una copia de este documento mediante la lectura del código QR adjunto o mediante el acceso a la dirección <https://ws050.juntadeandalucia.es/verificarFirma> indicando el código de VERIFICACIÓN

FIRMADO POR	JUAN JOSE SOLER GARCIA	20/02/2025	
	ROCIO GUIJARRO MILLAN		
VERIFICACIÓN	Pk2jmQ3ESFH4J84V5UNKP32UX5TB9	PÁG. 1358/1379	

**APELLIDOS Y NOMBRE / RAZÓN SOCIAL**

SUAREZ VEGA JOSE MARIA

NIF

***6319*

EXPEDIENTE

1112593

RESOLUCIÓN

DENEGACIÓN DE LA AYUDA

DATOS DE MANTENIMIENTO UNIDADES

GRUPO DE PAGO	Sup. Dec. Admisible	Sup. Propuesta	Sobredecl.	% Sobredecl.
ZONAS DE LIMITACIONES ESPECIFICAS	0,00	0,00	0,00	0,00

APLICACIÓN DE REDUCCIONES Y PENALIZACIONES (%)

Criterios de subvencionabilidad (1)	Presentación tardía	Omisión declaración	Condicionalidad
100,00	0,00	0,00	0,00

IMPORTE (Euros)

Calculado(2)	Reducción	Penalización	Reducción Penalización (3)	Penalización adicional	Propuesto	FEADER	MAPA	CAPADR
0,00 €	0,00 €	0,00 €	0,00 €	0,00 €	0,00 €	0,00 €	0,00 €	0,00 €
Importe Unitario:	128,00 €	Nuevo Importe Unitario:	0,00 €					

RECINTOS PROPUESTOS

REF.	REFERENCIA SIGPAC	CULTIVO	S/R	USO SIGPAC	Sup. Dec. admisible	Sup. Campo	Sup. Determ.	Sup. Propuesta
-1913211	41-079-005-00001-0002	BARBECHO TRADICIONAL	R		0,50		0,50	0,50
-1542223	41-079-005-00005-0002	ARROZ	R		2,77		2,77	2,77
1700000005148044	41-079-005-00001-0002	TRIGO BLANDO	R		2,68		2,68	2,68
1700000005148045	41-079-005-00002-0002	TRIGO BLANDO	R		0,08		0,08	0,08
1700000005148046	41-079-005-00004-0002	ARROZ	R		2,81		2,81	2,81
1700000005148048	41-079-006-00008-0001	ARROZ	R		2,28		2,28	2,28

INCIDENCIAS**INCIDENCIA DESCRIPCIÓN**

- 2454 Solicitante de intervención 6613 cuyo regimen de afiliacion a la SS no es ni el sistema especial agrario(cuenta ajena) ni autonomo con actividad agraria.
- 74018 Productor que no es agricultor a título principal, según los datos del ejercicio fiscal n-1 y seguridad socia.
- 74053 Importe inferior a 100 Euros

Datos considerados para el Cálculo de la Carga Ganadera del expediente

Superficie determinada para Cálculo Carga Ganadera: 0,00 ha
Carga Ganadera del Expediente: 0,00 ugm/ha

Incidentes de carga ganadera**INCIDENCIA DESCRIPCIÓN**

- 86132 Recinto superficie forrajera que no realiza la actividad de producción de pastoreo.
 Recinto:41-079-005-00001-00002 Cultivo:20000 BARBECHO TRADICIONAL-SIN VARIEDAD Regadío

(1) Con incidencias que retienen pago o deniegan el expediente.

(2) Se calcula sobre superficie declarada admisible.

(3) Aplicación del artículo 16 bis del RD 147/2023.

(4) Expediente con algunos recintos de pastos permanentes ubicados en espacios protegidos donde la carga ganadera mínima será 0,1 UGM/ha.

Puede verificar la integridad de una copia de este documento mediante la lectura del código QR adjunto o mediante el acceso a la dirección <https://ws050.juntadeandalucia.es/verificarFirma> indicando el código de VERIFICACIÓN

FIRMADO POR	JUAN JOSE SOLER GARCIA	20/02/2025
	ROCIO GUIJARRO MILLAN	
VERIFICACIÓN	Pk2jmQ3ESFH4J84V5UNKP32UXX5TB9	PÁG. 1359/1379





APELLIDOS Y NOMBRE / RAZÓN SOCIAL TORESANO ARROYO MANUEL ALBERTO LEOPOLDO **NIF** ****8340* **EXPEDIENTE** 1205240 **RESOLUCIÓN** DENEGACIÓN DE LA AYUDA

DATOS DE MANTENIMIENTO UNIDADES

GRUPO DE PAGO	Sup. Dec. Admisible	Sup. Propuesta	Sobredecl.	% Sobredecl.
ZONAS DE LIMITACIONES ESPECIFICAS	0,00	0,00	0,00	0,00

APLICACIÓN DE REDUCCIONES Y PENALIZACIONES (%)

Criterios de subvencionabilidad (1)	Presentación tardía	Omisión declaración	Condicionalidad
100,00	0,00	0,00	0,00

IMPORTE (Euros)

Calculado(2)	Reducción	Penalización	Reducción Penalización (3)	Penalización adicional	Propuesto	FEADER	MAPA	CAPADR
0,00 €	0,00 €	0,00 €	0,00 €	0,00 €	0,00 €	0,00 €	0,00 €	0,00 €
Importe Unitario:	128,00 €	Nuevo Importe Unitario:	0,00 €					

RECINTOS PROPUESTOS

REF.	REFERENCIA SIGPAC	CULTIVO	S/R	USO SIGPAC	Sup. Dec. admisible	Sup. Campo	Sup. Determ.	Sup. Propuesta
-1933442	41-104-010-00018-0001	BARBECHO TRADICIONAL	R		5,85		5,85	5,85
1700000006218121	41-104-010-00014-0002	ARROZ	R		7,22		7,22	7,22
1700000006218122	41-104-010-00018-0001	ARROZ	R		6,51		6,51	6,51

INCIDENCIAS**INCIDENCIA DESCRIPCIÓN**

74018 Productor que no es agricultor a título principal, según los datos del ejercicio fiscal n-1 y seguridad socia.
74053 Importe inferior a 100 Euros

Datos considerados para el Cálculo de la Carga Ganadera del expediente

Superficie determinada para Cálculo Carga Ganadera: 0,00 ha
Carga Ganadera del Expediente: 0,00 ugm/ha

Incidentes de carga ganadera**INCIDENCIA DESCRIPCIÓN**

86132 Recinto superficie forrajera que no realiza la actividad de producción de pastoreo.
Recinto:41-104-010-00018-00001 Cultivo:20000 BARBECHO TRADICIONAL-SIN VARIEDAD Regadío

(1) Con incidencias que retienen pago o deniegan el expediente.

(2) Se calcula sobre superficie declarada admisible.

(3) Aplicación del artículo 16 bis del RD 147/2023.

(4) Expediente con algunos recintos de pastos permanentes ubicados en espacios protegidos donde la carga ganadera mínima será 0,1 UGM/ha.

Puede verificar la integridad de una copia de este documento mediante la lectura del código QR adjunto o mediante el acceso a la dirección <https://ws050.juntadeandalucia.es/verificarFirma> indicando el código de VERIFICACIÓN

FIRMADO POR	JUAN JOSE SOLER GARCIA	20/02/2025
	ROCIO GUIJARRO MILLAN	
VERIFICACIÓN	Pk2jmQ3ESFH4J84V5UNKP32UXX5TB9	PÁG. 1360/1379



**APELLIDOS Y NOMBRE / RAZÓN SOCIAL**

VARGAS ANTUNEZ JAIME

NIF

****1699*

EXPEDIENTE

1249776

RESOLUCIÓN

DENEGACIÓN DE LA AYUDA

DATOS DE MANTENIMIENTO UNIDADES

GRUPO DE PAGO	Sup. Dec. Admisible	Sup. Propuesta	Sobredecl.	% Sobredecl.
ZONAS DE LIMITACIONES ESPECIFICAS	0,00	0,00	0,00	0,00

APLICACIÓN DE REDUCCIONES Y PENALIZACIONES (%)

Criterios de subvencionabilidad (1)	Presentación tardía	Omisión declaración	Condicionalidad
100,00	0,00	0,00	0,00

IMPORTE (Euros)

Calculado(2)	Reducción	Penalización	Reducción Penalización (3)	Penalización adicional	Propuesto	FEADER	MAPA	CAPADR
0,00 €	0,00 €	0,00 €	0,00 €	0,00 €	0,00 €	0,00 €	0,00 €	0,00 €
Importe Unitario:	128,00 €	Nuevo Importe Unitario:	0,00 €					

RECINTOS PROPUESTOS

REF.	REFERENCIA SIGPAC	CULTIVO	S/R	USO SIGPAC	Sup. Dec. admisible	Sup. Campo	Sup. Determ.	Sup. Propuesta
-1580871	41-079-019-00003-0005	CEBADA	R		1,50		1,50	1,50
-1580870	41-079-019-00003-0005	CEBADA	R		3,84		3,84	3,84
170000005478950	41-079-019-00003-0005	CEBADA	R		4,33		4,33	4,33

INCIDENCIAS**INCIDENCIA DESCRIPCIÓN**

2454	Solicitante de intervención 6613 cuyo regimen de afiliacion a la SS no es ni el sistema especial agrario(cuenta ajena) ni autonomo con actividad agraria.
74018	Productor que no es agricultor a titulo principal, según los datos del ejercicio fiscal n-1 y seguridad socia.
74053	Importe inferior a 100 Euros

(1) Con incidencias que retienen pago o deniegan el expediente.

(2) Se calcula sobre superficie declarada admisible.

(3) Aplicación del artículo 16 bis del RD 147/2023.

(4) Expediente con algunos recintos de pastos permanentes ubicados en espacios protegidos donde la carga ganadera mínima será 0,1 UGM/ha.

Puede verificar la integridad de una copia de este documento mediante la lectura del código QR adjunto o mediante el acceso a la dirección <https://ws050.juntadeandalucia.es/verificarFirma> indicando el código de VERIFICACIÓN

FIRMADO POR	JUAN JOSE SOLER GARCIA	20/02/2025	
	ROCIO GUIJARRO MILLAN		
VERIFICACIÓN	Pk2jmQ3ESFH4J84V5UNKP32UXX5TB9	PÁG. 1361/1379	

**APELLIDOS Y NOMBRE / RAZÓN SOCIAL**

VAZQUEZ MENDEZ FRANCISCA

NIF

****4681*

EXPEDIENTE

1139626

RESOLUCIÓN

CONCESIÓN DE LA AYUDA

DATOS DE MANTENIMIENTO UNIDADES**GRUPO DE PAGO**

ZONAS DE LIMITACIONES ESPECIFICAS

**Sup. Dec.
Admisible**

9,78

**Sup.
Propuesta**

9,78

Sobredecl.

0,00

% Sobredecl.

0,00

APLICACIÓN DE REDUCCIONES Y PENALIZACIONES (%)

Criterios de subvencionabilidad (1)	Presentación tardía	Omisión declaración	Condicionalidad
0,00	0,00	0,00	0,00

IMPORTE (Euros)

Calculado(2)	Reducción	Penalización	Reducción Penalización (3)	Penalización adicional	Propuesto	FEADER	MAPA	CAPADR
1.251,84 €	0,00 €	0,00 €	0,00 €	0,00 €	1.251,84 €	1.064,06 €	122,81 €	64,97 €
Importe Unitario:	128,00 €	Nuevo Importe Unitario:	128,00 €					

RECINTOS PROPUESTOS

REF.	REFERENCIA SIGPAC	CULTIVO	S/R	USO SIGPAC	Sup. Dec. admisible	Sup. Campo	Sup. Determ.	Sup. Propuesta
-1965462	41-012-038-00041-0002	ARROZ	R		3,78		3,78	3,78
170000005861416	41-012-038-00041-0002	BARBECHO TRADICIONAL	R		1,24		1,24	1,24
170000005861418	41-012-038-00091-0001	ALMENDROS	R		4,76		4,76	4,76

Datos considerados para el Cálculo de la Carga Ganadera del expediente

Superficie determinada para Cálculo Carga Ganadera: 0,00 ha

Carga Ganadera del Expediente: 0,00 ugm/ha

Incidencias de carga ganadera**INCIDENCIA DESCRIPCIÓN**

- 86132 Recinto superficie forrajera que no realiza la actividad de producción de pastoreo.
 Recinto:41-012-038-00041-00002 Cultivo:20000 BARBECHO TRADICIONAL-SIN VARIEDAD Regadío

(1) Con incidencias que retienen pago o deniegan el expediente.

(2) Se calcula sobre superficie declarada admisible.

(3) Aplicación del artículo 16 bis del RD 147/2023.

(4) Expediente con algunos recintos de pastos permanentes ubicados en espacios protegidos donde la carga ganadera mínima será 0,1 UGM/ha.

Puede verificar la integridad de una copia de este documento mediante la lectura del código QR adjunto o mediante el acceso a la dirección <https://ws050.juntadeandalucia.es/verificarFirma> indicando el código de VERIFICACIÓN

FIRMADO POR	JUAN JOSE SOLER GARCIA ROCIO GUIJARRO MILLAN	20/02/2025	
VERIFICACIÓN	Pk2jmQ3ESFH4J84V5UNKP32UXX5TB9	PÁG. 1362/1379	



APELLIDOS Y NOMBRE / RAZÓN SOCIAL

VELAZQUEZ HERRERA MANUEL

NIF
****9628*

EXPEDIENTE
1168898

RESOLUCIÓN
CONCESIÓN DE LA AYUDA

DATOS DE MANTENIMIENTO UNIDADES

GRUPO DE PAGO	Sup. Dec. Admisible	Sup. Propuesta	Sobredecl.	% Sobredecl.
ZONAS DE LIMITACIONES ESPECIFICAS	7,77	7,77	0,00	0,00

APLICACIÓN DE REDUCCIONES Y PENALIZACIONES (%)

Criterios de subvencionabilidad (1)	Presentación tardía	Omisión declaración	Condicionalidad
0,00	0,00	0,00	0,00

IMPORTE (Euros)

Calculado(2)	Reducción	Penalización	Reducción Penalización (3)	Penalización adicional	Propuesto	FEADER	MAPA	CAPADR
994,56 €	0,00 €	0,00 €	0,00 €	0,00 €	994,56 €	845,38 €	51,62 €	97,56 €
Importe Unitario:	128,00 €	Nuevo Importe Unitario:	128,00 €					

RECINTOS PROPUESTOS

REF.	REFERENCIA SIGPAC	CULTIVO	S/R	USO SIGPAC	Sup. Dec. admisible	Sup. Campo	Sup. Determ.	Sup. Propuesta
-1961401	41-079-053-00037-0003	ARROZ	R		2,37		2,37	2,37
170000006883948	41-079-053-00037-0003	TRIGO BLANDO	R		0,63		0,63	0,63
170000006883949	41-079-053-00037-0004	TRIGO BLANDO	R		0,63		0,63	0,63
170000006883950	41-079-053-00055-0001	ARROZ	R		4,14		4,14	4,14

(1) Con incidencias que retienen pago o deniegan el expediente.

(2) Se calcula sobre superficie declarada admisible.

(3) Aplicación del artículo 16 bis del RD 147/2023.

(4) Expediente con algunos recintos de pastos permanentes ubicados en espacios protegidos donde la carga ganadera mínima será 0,1 UGM/ha.

Puede verificar la integridad de una copia de este documento mediante la lectura del código QR adjunto o mediante el acceso a la dirección <https://ws050.juntadeandalucia.es/verificarFirma> indicando el código de VERIFICACIÓN

FIRMADO POR	JUAN JOSE SOLER GARCIA	20/02/2025	
	ROCIO GUIJARRO MILLAN		
VERIFICACIÓN	Pk2jmQ3ESFH4J84V5UNKP32UXX5TB9	PÁG. 1363/1379	

**APELLIDOS Y NOMBRE / RAZÓN SOCIAL**

VERDUGO CABEZA MIGUEL

NIF

****3917*

EXPEDIENTE

1152183

RESOLUCIÓN

DENEGACIÓN DE LA AYUDA

DATOS DE MANTENIMIENTO UNIDADES

GRUPO DE PAGO	Sup. Dec. Admisible	Sup. Propuesta	Sobredecl.	% Sobredecl.
ZONAS DE LIMITACIONES ESPECIFICAS	0,00	0,00	0,00	0,00

APLICACIÓN DE REDUCCIONES Y PENALIZACIONES (%)

Criterios de subvencionabilidad (1)	Presentación tardía	Omisión declaración	Condicionalidad
100,00	0,00	0,00	0,00

IMPORTE (Euros)

Calculado(2)	Reducción	Penalización	Reducción Penalización (3)	Penalización adicional	Propuesto	FEADER	MAPA	CAPADR
0,00 €	0,00 €	0,00 €	0,00 €	0,00 €	0,00 €	0,00 €	0,00 €	0,00 €
Importe Unitario:	128,00 €	Nuevo Importe Unitario:	0,00 €					

RECINTOS PROPUESTOS

REF.	REFERENCIA SIGPAC	CULTIVO	S/R	USO SIGPAC	Sup. Dec. admisible	Sup. Campo	Sup. Determ.	Sup. Propuesta
-1934644	41-079-051-00005-0002	ARROZ	R		8,50		8,50	8,50
-1510548	41-079-051-00004-0001	TRIGO BLANDO	R		9,23		9,23	9,23
1700000006212572	41-079-050-00001-0003	ARROZ	R		8,12		8,12	8,12
1700000006212574	41-079-051-00005-0002	BARBECHO TRADICIONAL	R		8,44		8,44	8,44
1700000006212575	41-079-051-00009-0003	ARROZ	R		26,20		26,20	26,20
1700000006212576	41-079-053-00059-0002	ARROZ	R		4,26		4,26	4,26

INCIDENCIAS**INCIDENCIA DESCRIPCIÓN**

- 2454 Solicitante de intervención 6613 cuyo regimen de afiliacion a la SS no es ni el sistema especial agrario(cuenta ajena) ni autonomo con actividad agraria.
- 74018 Productor que no es agricultor a título principal, según los datos del ejercicio fiscal n-1 y seguridad socia.
- 74053 Importe inferior a 100 Euros

Datos considerados para el Cálculo de la Carga Ganadera del expediente

Superficie determinada para Cálculo Carga Ganadera: 0,00 ha
Carga Ganadera del Expediente: 0,00 ugm/ha

Incidentes de carga ganadera**INCIDENCIA DESCRIPCIÓN**

- 86132 Recinto superficie forrajera que no realiza la actividad de producción de pastoreo.
 Recinto:41-079-051-00005-00002 Cultivo:20000 BARBECHO TRADICIONAL-SIN VARIEDAD Regadío

(1) Con incidencias que retienen pago o deniegan el expediente.

(2) Se calcula sobre superficie declarada admisible.

(3) Aplicación del artículo 16 bis del RD 147/2023.

(4) Expediente con algunos recintos de pastos permanentes ubicados en espacios protegidos donde la carga ganadera mínima será 0,1 UGM/ha.

Puede verificar la integridad de una copia de este documento mediante la lectura del código QR adjunto o mediante el acceso a la dirección <https://ws050.juntadeandalucia.es/verificarFirma> indicando el código de VERIFICACIÓN

FIRMADO POR	JUAN JOSE SOLER GARCIA	20/02/2025	
	ROCIO GUIJARRO MILLAN		
VERIFICACIÓN	Pk2jmQ3ESFH4J84V5UNKP32UXX5TB9	PÁG. 1364/1379	

**APELLIDOS Y NOMBRE / RAZÓN SOCIAL**

VERDUGO CABEZAS JUAN JOSE

NIF

****4809*

EXPEDIENTE

1223223

RESOLUCIÓN

DENEGACIÓN DE LA AYUDA

DATOS DE MANTENIMIENTO UNIDADES**GRUPO DE PAGO**

ZONAS DE LIMITACIONES ESPECIFICAS

Sup. Dec. Admisible	Sup. Propuesta	Sobredecl.	% Sobredecl.
0,00	0,00	0,00	0,00

APLICACIÓN DE REDUCCIONES Y PENALIZACIONES (%)

Criterios de subvencionabilidad (1)	Presentación tardía	Omisión declaración	Condicionalidad
100,00	0,00	0,00	0,00

IMPORTE (Euros)

Calculado(2)	Reducción	Penalización	Reducción Penalización (3)	Penalización adicional	Propuesto	FEADER	MAPA	CAPADR
0,00 €	0,00 €	0,00 €	0,00 €	0,00 €	0,00 €	0,00 €	0,00 €	0,00 €
Importe Unitario:	128,00 €	Nuevo Importe Unitario:	0,00 €					

RECINTOS PROPUESTOS

REF.	REFERENCIA SIGPAC	CULTIVO	S/R	USO SIGPAC	Sup. Dec. admisible	Sup. Campo	Sup. Determ.	Sup. Propuesta
-1809313	41-012-045-00005-0005	AVENA	S		37,25		37,25	37,25
-1446898	41-012-039-00005-0005	CEBADA	S		21,76		21,76	21,76
-1319840	41-012-039-00015-0001	TRIGO BLANDO	S		10,00		10,00	10,00
-1319677	41-012-039-00015-0001	TRIGO BLANDO	S		24,85		24,85	24,85
-1319653	41-012-039-00011-0004	HABAS	S		19,44		19,44	19,44
-1204561	41-012-039-00029-0008	CEBADA	S		26,88		26,88	26,88
-1012023	41-012-039-09006-0006	TRANQUILLÓN	S		0,98	0,84	0,98	0,84
-1010538	41-012-044-00002-0004	AVENA	S		34,51		34,51	34,51
-1010117	41-012-038-00192-0001	TRIGO BLANDO	S		17,89		17,89	17,89
-771064	41-012-046-00003-0003	TRANQUILLÓN	S		19,92		19,92	19,92
-771040	41-012-044-00002-0009	TRANQUILLÓN	S		34,82		34,82	34,82
-508145	41-012-039-00015-0001	TRIGO BLANDO	S		13,00		13,00	13,00
5244402	41-012-039-00011-0003	TRANQUILLÓN	S		15,58		15,58	15,58
5244404	41-012-039-00011-0004	GUISANTES	S		2,50		2,50	2,50
5245288	41-012-039-09006-0005	TRANQUILLÓN	S		5,25		5,25	5,25
6830230	41-012-045-00005-0006	AVENA	S		26,67		26,67	26,67
6830236	41-012-045-00005-0005	HABAS	S		31,71		31,71	31,71
6830242	41-012-038-00192-0001	TRIGO BLANDO	S		8,49		8,49	8,49
7474053	41-012-049-00169-0001	ARROZ	R		4,80		4,80	4,80
1700000006136577	41-012-044-00002-0005	TRANQUILLÓN	S		38,56		38,56	38,56
1700000006136583	41-012-045-00005-0003	TRANQUILLÓN	S		35,80		35,80	35,80
1700000006136585	41-012-045-00005-0004	TRANQUILLÓN	S		35,51		35,51	35,51

INCIDENCIAS**INCIDENCIA DESCRIPCIÓN**

3790	Recinto declarado inactivo Recinto:21-013-024-00453-00002 Cultivo: -
74018	Productor que no es agricultor a título principal, según los datos del ejercicio fiscal n-1 y seguridad socia.
74053	Importe inferior a 100 Euros

(1) Con incidencias que retienen pago o deniegan el expediente.

(2) Se calcula sobre superficie declarada admisible.

(3) Aplicación del artículo 16 bis del RD 147/2023.

(4) Expediente con algunos recintos de pastos permanentes ubicados en espacios protegidos donde la carga ganadera mínima será 0,1 UGM/ha.

Puede verificar la integridad de una copia de este documento mediante la lectura del código QR adjunto o mediante el acceso a la dirección <https://ws050.juntadeandalucia.es/verificarFirma> indicando el código de VERIFICACIÓN

FIRMADO POR	JUAN JOSE SOLER GARCIA	20/02/2025	
	ROCIO GUIJARRO MILLAN		
VERIFICACIÓN	Pk2jmQ3ESFH4J84V5UNKP32UXX5TB9	PÁG. 1365/1379	

**APELLIDOS Y NOMBRE / RAZÓN SOCIAL**

VILLEGAS TORRALBA INMACULADA

NIF

****6234*

EXPEDIENTE

1109751

RESOLUCIÓN

DENEGACIÓN DE LA AYUDA

DATOS DE MANTENIMIENTO UNIDADES

GRUPO DE PAGO	Sup. Dec. Admisible	Sup. Propuesta	Sobredecl.	% Sobredecl.
ZONAS DE LIMITACIONES ESPECIFICAS	0,00	0,00	0,00	0,00

APLICACIÓN DE REDUCCIONES Y PENALIZACIONES (%)

Criterios de subvencionabilidad (1)	Presentación tardía	Omisión declaración	Condicionalidad
100,00	0,00	0,00	0,00

IMPORTE (Euros)

Calculado(2)	Reducción	Penalización	Reducción Penalización (3)	Penalización adicional	Propuesto	FEADER	MAPA	CAPADR
0,00 €	0,00 €	0,00 €	0,00 €	0,00 €	0,00 €	0,00 €	0,00 €	0,00 €
Importe Unitario:	128,00 €	Nuevo Importe Unitario:	0,00 €					

RECINTOS PROPUESTOS

REF.	REFERENCIA SIGPAC	CULTIVO	S/R	USO SIGPAC	Sup. Dec. admisible	Sup. Campo	Sup. Determ.	Sup. Propuesta
-795318	41-104-008-00029-0005	ARROZ	R		3,93		3,93	3,93
170000005428519	41-104-013-00001-0003	ARROZ	R		1,20		1,20	1,20
170000005428520	41-104-013-00002-0001	ARROZ	R		6,28		6,28	6,28
170000005428521	41-104-008-00042-0001	BARBECHO TRADICIONAL	R		2,73		2,73	2,73

INCIDENCIAS**INCIDENCIA DESCRIPCIÓN**

2454	Solicitante de intervención 6613 cuyo regimen de afiliacion a la SS no es ni el sistema especial agrario(cuenta ajena) ni autonomo con actividad agraria.
74018	Productor que no es agricultor a título principal, según los datos del ejercicio fiscal n-1 y seguridad socia.
74053	Importe inferior a 100 Euros

Datos considerados para el Cálculo de la Carga Ganadera del expediente

Superficie determinada para Cálculo Carga Ganadera: 0,00 ha
Carga Ganadera del Expediente: 0,00 ugm/ha

Incidenias de carga ganadera**INCIDENCIA DESCRIPCIÓN**

86132	Recinto superficie forrajera que no realiza la actividad de producción de pastoreo. Recinto:41-104-008-00042-00001 Cultivo:20000 BARBECHO TRADICIONAL-SIN VARIEDAD Regadío
-------	---

(1) Con incidencias que retienen pago o deniegan el expediente.

(2) Se calcula sobre superficie declarada admisible.

(3) Aplicación del artículo 16 bis del RD 147/2023.

(4) Expediente con algunos recintos de pastos permanentes ubicados en espacios protegidos donde la carga ganadera mínima será 0,1 UGM/ha.

Puede verificar la integridad de una copia de este documento mediante la lectura del código QR adjunto o mediante el acceso a la dirección <https://ws050.juntadeandalucia.es/verificarFirma> indicando el código de VERIFICACIÓN

FIRMADO POR	JUAN JOSE SOLER GARCIA	20/02/2025
	ROCIO GUIJARRO MILLAN	
VERIFICACIÓN	Pk2jmQ3ESFH4J84V5UNKP32UXX5TB9	PÁG. 1366/1379



**APELLIDOS Y NOMBRE / RAZÓN SOCIAL**

VILLEGAS TORRALBAS DAVID

NIF

****7397*

EXPEDIENTE

1115810

RESOLUCIÓN

DENEGACIÓN DE LA AYUDA

DATOS DE MANTENIMIENTO UNIDADES

GRUPO DE PAGO	Sup. Dec. Admisible	Sup. Propuesta	Sobredecl.	% Sobredecl.
ZONAS DE LIMITACIONES ESPECIFICAS	0,00	0,00	0,00	0,00

APLICACIÓN DE REDUCCIONES Y PENALIZACIONES (%)

Criterios de subvencionabilidad (1)	Presentación tardía	Omisión declaración	Condicionalidad
100,00	0,00	0,00	0,00

IMPORTE (Euros)

Calculado(2)	Reducción	Penalización	Reducción Penalización (3)	Penalización adicional	Propuesto	FEADER	MAPA	CAPADR
0,00 €	0,00 €	0,00 €	0,00 €	0,00 €	0,00 €	0,00 €	0,00 €	0,00 €
Importe Unitario:	128,00 €	Nuevo Importe Unitario:	0,00 €					

RECINTOS PROPUESTOS

REF.	REFERENCIA SIGPAC	CULTIVO	S/R	USO SIGPAC	Sup. Dec. admisible	Sup. Campo	Sup. Determ.	Sup. Propuesta
1700000007016211	41-104-013-00001-0003	COLZA	R		7,56		7,56	7,56

INCIDENCIAS**INCIDENCIA DESCRIPCIÓN**

2454	Solicitante de intervención 6613 cuyo regimen de afiliacion a la SS no es ni el sistema especial agrario(cuenta ajena) ni autonomo con actividad agraria.
74018	Productor que no es agricultor a título principal, según los datos del ejercicio fiscal n-1 y seguridad socia.
74053	Importe inferior a 100 Euros

(1) Con incidencias que retienen pago o deniegan el expediente.

(2) Se calcula sobre superficie declarada admisible.

(3) Aplicación del artículo 16 bis del RD 147/2023.

(4) Expediente con algunos recintos de pastos permanentes ubicados en espacios protegidos donde la carga ganadera mínima será 0,1 UGM/ha.

Puede verificar la integridad de una copia de este documento mediante la lectura del código QR adjunto o mediante el acceso a la dirección <https://ws050.juntadeandalucia.es/verificarFirma> indicando el código de VERIFICACIÓN

FIRMADO POR	JUAN JOSE SOLER GARCIA	20/02/2025	
	ROCIO GUIJARRO MILLAN		
VERIFICACIÓN	Pk2jmQ3ESFH4J84V5UNKP32UXX5TB9	PÁG. 1367/1379	

**APELLIDOS Y NOMBRE / RAZÓN SOCIAL**

ZABALA ANDRES JUAN MANUEL

NIF

****6536*

EXPEDIENTE

1180374

RESOLUCIÓN

CONCESIÓN DE LA AYUDA

DATOS DE MANTENIMIENTO UNIDADES

GRUPO DE PAGO	Sup. Dec. Admisible	Sup. Propuesta	Sobredecl.	% Sobredecl.
ZONAS DE LIMITACIONES ESPECIFICAS	53,35	53,35	0,00	0,00

APLICACIÓN DE REDUCCIONES Y PENALIZACIONES (%)

Criterios de subvencionabilidad (1)	Presentación tardía	Omisión declaración	Condicionalidad
0,00	0,00	0,00	0,00

IMPORTE (Euros)

Calculado(2)	Reducción	Penalización	Reducción Penalización (3)	Penalización adicional	Propuesto	FEADER	MAPA	CAPADR
2.816,00 €	0,00 €	0,00 €	0,00 €	0,00 €	2.816,00 €	2.393,60 €	276,25 €	146,15 €
Importe Unitario:	128,00 €	Nuevo Importe Unitario:	52,78 €					

RECINTOS PROPUESTOS

REF.	REFERENCIA SIGPAC	CULTIVO	S/R	USO SIGPAC	Sup. Dec. admisible	Sup. Campo	Sup. Determ.	Sup. Propuesta
-1391433	41-104-005-00016-0003	ARROZ	R		16,45		16,45	16,45
170000006081989	41-104-005-00016-0002	ARROZ	R		12,52		12,52	12,52
170000006081990	41-104-005-00016-0003	ARROZ	R		11,19		11,19	11,19
170000006081991	41-104-005-00018-0002	BARBECHO TRADICIONAL	R		4,48		4,48	4,48
170000006081992	41-104-005-00018-0003	BARBECHO TRADICIONAL	R		8,71		8,71	8,71

INCIDENCIAS**INCIDENCIA DESCRIPCIÓN**

- 3795 Recinto declarado con una situación de riesgo de abandono.
 Recinto:41-104-005-00018-00002 Cultivo: -
 Recinto:41-104-005-00018-00003 Cultivo: -

Datos considerados para el Cálculo de la Carga Ganadera del expediente

Superficie determinada para Cálculo Carga Ganadera: 0,00 ha
Carga Ganadera del Expediente: 0,00 ugm/ha

Incidenias de carga ganadera**INCIDENCIA DESCRIPCIÓN**

- 86132 Recinto superficie forrajera que no realiza la actividad de producción de pastoreo.
 Recinto:41-104-005-00018-00002 Cultivo:20000 BARBECHO TRADICIONAL-SIN VARIEDAD Regadío
 Recinto:41-104-005-00018-00003 Cultivo:20000 BARBECHO TRADICIONAL-SIN VARIEDAD Regadío

(1) Con incidencias que retienen pago o deniegan el expediente.

(2) Se calcula sobre superficie declarada admisible.

(3) Aplicación del artículo 16 bis del RD 147/2023.

(4) Expediente con algunos recintos de pastos permanentes ubicados en espacios protegidos donde la carga ganadera mínima será 0,1 UGM/ha.

Puede verificar la integridad de una copia de este documento mediante la lectura del código QR adjunto o mediante el acceso a la dirección <https://ws050.juntadeandalucia.es/verificarFirma> indicando el código de VERIFICACIÓN

FIRMADO POR	JUAN JOSE SOLER GARCIA	20/02/2025	
	ROCIO GUIJARRO MILLAN		
VERIFICACIÓN	Pk2jmQ3ESFH4J84V5UNKP32UXX5TB9	PÁG. 1368/1379	

**APELLIDOS Y NOMBRE / RAZÓN SOCIAL**

ZABALA ANDRES MARIA ASUNCION

NIF

****8852*

EXPEDIENTE

1204643

RESOLUCIÓN

CONCESIÓN DE LA AYUDA

DATOS DE MANTENIMIENTO UNIDADES**GRUPO DE PAGO**
ZONAS DE LIMITACIONES ESPECIFICAS

Sup. Dec. Admisible	Sup. Propuesta	Sobredecl.	% Sobredecl.
43,52	43,52	0,00	0,00

APLICACIÓN DE REDUCCIONES Y PENALIZACIONES (%)

Criterios de subvencionabilidad (1)	Presentación tardía	Omisión declaración	Condicionalidad
0,00	0,00	0,00	0,00

IMPORTE (Euros)

Calculado(2)	Reducción	Penalización	Reducción Penalización (3)	Penalización adicional	Propuesto	FEADER	MAPA	CAPADR
2.816,00 €	0,00 €	0,00 €	0,00 €	0,00 €	2.816,00 €	2.393,60 €	276,25 €	146,15 €
Importe Unitario:	128,00 €	Nuevo Importe Unitario:	64,71 €					

RECINTOS PROPUESTOS

REF.	REFERENCIA SIGPAC	CULTIVO	S/R	USO SIGPAC	Sup. Dec. admisible	Sup. Campo	Sup. Determ.	Sup. Propuesta
-1871958	41-104-015-00015-0002	GUISANTES	R		4,50		4,50	4,50
-1871948	41-104-015-00015-0002	BARBECHO TRADICIONAL	R		3,61		3,61	3,61
-1871882	41-104-015-00015-0002	AVENA	R		3,00		3,00	3,00
-1871881	41-104-015-00015-0002	ARROZ	R		3,22		3,22	3,22
-1871880	41-104-015-00015-0002	ARROZ	R		8,52		8,52	8,52
6828176	41-104-005-00012-0001	ARROZ	R		9,56		9,56	9,56
170000006032881	41-104-015-00013-0001	ARROZ	R		11,11		11,11	11,11

Datos considerados para el Cálculo de la Carga Ganadera del expediente

Superficie determinada para Cálculo Carga Ganadera: 0,00 ha

Carga Ganadera del Expediente: 0,00 ugm/ha

Incidencias de carga ganadera**INCIDENCIA DESCRIPCIÓN**

86132 Recinto superficie forrajera que no realiza la actividad de producción de pastoreo.

Recinto:41-104-015-00015-00002 Cultivo:20000 BARBECHO TRADICIONAL-SIN VARIEDAD Regadío

(1) Con incidencias que retienen pago o deniegan el expediente.

(2) Se calcula sobre superficie declarada admisible.

(3) Aplicación del artículo 16 bis del RD 147/2023.

(4) Expediente con algunos recintos de pastos permanentes ubicados en espacios protegidos donde la carga ganadera mínima será 0,1 UGM/ha.

Puede verificar la integridad de una copia de este documento mediante la lectura del código QR adjunto o mediante el acceso a la dirección <https://ws050.juntadeandalucia.es/verificarFirma> indicando el código de VERIFICACIÓN

FIRMADO POR

JUAN JOSE SOLER GARCIA

20/02/2025

ROCIO GUIJARRO MILLAN

VERIFICACIÓN

Pk2jmQ3ESFH4J84V5UNKP32UXX5TB9

PÁG. 1369/1379



**APELLIDOS Y NOMBRE / RAZÓN SOCIAL**

ZABALA GARAMENDI CARLOS

NIF

****6176*

EXPEDIENTE

1272547

RESOLUCIÓN

CONCESIÓN DE LA AYUDA

DATOS DE MANTENIMIENTO UNIDADES

GRUPO DE PAGO	Sup. Dec. Admisible	Sup. Propuesta	Sobredecl.	% Sobredecl.
ZONAS DE LIMITACIONES ESPECIFICAS	34,76	34,76	0,00	0,00

APLICACIÓN DE REDUCCIONES Y PENALIZACIONES (%)

Criterios de subvencionabilidad (1)	Presentación tardía	Omisión declaración	Condicionalidad
0,00	0,00	0,00	0,00

IMPORTE (Euros)

Calculado(2)	Reducción	Penalización	Reducción Penalización (3)	Penalización adicional	Propuesto	FEADER	MAPA	CAPADR
2.816,00 €	0,00 €	0,00 €	0,00 €	0,00 €	2.816,00 €	2.393,60 €	276,25 €	146,15 €
Importe Unitario:	128,00 €	Nuevo Importe Unitario:	81,01 €					

RECINTOS PROPUESTOS

REF.	REFERENCIA SIGPAC	CULTIVO	S/R	USO SIGPAC	Sup. Dec. admisible	Sup. Campo	Sup. Determ.	Sup. Propuesta
-1988314	41-079-030-00005-0002	AVENA	R		1,10		1,10	1,10
-1537904	41-079-030-00512-0018	ARROZ	R		2,68		2,68	2,68
5545272	41-079-030-00005-0002	BARBECHO TRADICIONAL	R		18,58		18,58	18,58
5545281	41-079-030-00512-0019	ARROZ	R		2,07		2,07	2,07
5545282	41-079-030-00521-0024	ARROZ	R		5,96		5,96	5,96
5545288	41-079-030-00522-0024	ARROZ	R		3,00		3,00	3,00
5545289	41-079-005-00058-0001	AVENA	R		1,37		1,37	1,37

Datos considerados para el Cálculo de la Carga Ganadera del expediente

Superficie determinada para Cálculo Carga Ganadera: 0,00 ha
Carga Ganadera del Expediente: 0,00 ugm/ha

Incidencias de carga ganadera**INCIDENCIA DESCRIPCIÓN**

86132 Recinto superficie forrajera que no realiza la actividad de producción de pastoreo.
Recinto:41-079-030-00005-00002 Cultivo:20000 BARBECHO TRADICIONAL-SIN VARIEDAD Regadío

(1) Con incidencias que retienen pago o deniegan el expediente.

(2) Se calcula sobre superficie declarada admisible.

(3) Aplicación del artículo 16 bis del RD 147/2023.

(4) Expediente con algunos recintos de pastos permanentes ubicados en espacios protegidos donde la carga ganadera mínima será 0,1 UGM/ha.

Puede verificar la integridad de una copia de este documento mediante la lectura del código QR adjunto o mediante el acceso a la dirección <https://ws050.juntadeandalucia.es/verificarFirma> indicando el código de VERIFICACIÓN

FIRMADO POR	JUAN JOSE SOLER GARCIA	20/02/2025	
	ROCIO GUIJARRO MILLAN		
VERIFICACIÓN	Pk2jmQ3ESFH4J84V5UNKP32UXX5TB9	PÁG. 1370/1379	



APELLIDOS Y NOMBRE / RAZÓN SOCIAL

ZABALA GARAMENDI ROCIO

NIF
****0372*

EXPEDIENTE
1286953

RESOLUCIÓN
DENEGACIÓN DE LA AYUDA

DATOS DE MANTENIMIENTO UNIDADES

<u>GRUPO DE PAGO</u>	<u>Sup. Dec. Admisible</u>	<u>Sup. Propuesta</u>	<u>Sobredecl.</u>	<u>% Sobredecl.</u>
ZONAS DE LIMITACIONES ESPECIFICAS	0,00	0,00	0,00	0,00

APLICACIÓN DE REDUCCIONES Y PENALIZACIONES (%)

<u>Criterios de subvencionabilidad (1)</u>	<u>Presentación tardía</u>	<u>Omisión declaración</u>	<u>Condicionalidad</u>
100,00	0,00	0,00	0,00

IMPORTE (Euros)

<u>Calculado(2)</u>	<u>Reducción</u>	<u>Penalización</u>	<u>Reducción Penalización (3)</u>	<u>Penalización adicional</u>	<u>Propuesto</u>	<u>FEADER</u>	<u>MAPA</u>	<u>CAPADR</u>
0,00 €	0,00 €	0,00 €	0,00 €	0,00 €	0,00 €	0,00 €	0,00 €	0,00 €
<u>Importe Unitario:</u>	128,00 €	<u>Nuevo Importe Unitario:</u>	0,00 €					

RECINTOS PROPUESTOS

<u>REF.</u>	<u>REFERENCIA SIGPAC</u>	<u>CULTIVO</u>	<u>S/R</u>	<u>USO SIGPAC</u>	<u>Sup. Dec. admisible</u>	<u>Sup. Campo</u>	<u>Sup. Determ.</u>	<u>Sup. Propuesta</u>
7441914	41-079-030-00016-0003	ARROZ	R		10,78		10,78	10,78

INCIDENCIAS

INCIDENCIA DESCRIPCIÓN

74018	Productor que no es agricultor a título principal, según los datos del ejercicio fiscal n-1 y seguridad socia.
74053	Importe inferior a 100 Euros

(1) Con incidencias que retienen pago o deniegan el expediente.

(2) Se calcula sobre superficie declarada admisible.

(3) Aplicación del artículo 16 bis del RD 147/2023.

(4) Expediente con algunos recintos de pastos permanentes ubicados en espacios protegidos donde la carga ganadera mínima será 0,1 UGM/ha.

Puede verificar la integridad de una copia de este documento mediante la lectura del código QR adjunto o mediante el acceso a la dirección <https://ws050.juntadeandalucia.es/verificarFirma> indicando el código de VERIFICACIÓN

FIRMADO POR	JUAN JOSE SOLER GARCIA ROCIO GUIJARRO MILLAN	20/02/2025	
VERIFICACIÓN	Pk2jmQ3ESFH4J84V5UNKP32UXX5TB9	PÁG. 1371/1379	

**APELLIDOS Y NOMBRE / RAZÓN SOCIAL**

ZABALA PEÑA MARIA LUISA

NIF

****3525*

EXPEDIENTE

1036398

RESOLUCIÓN

DENEGACIÓN DE LA AYUDA

DATOS DE MANTENIMIENTO UNIDADES**GRUPO DE PAGO**

ZONAS DE LIMITACIONES ESPECIFICAS

**Sup. Dec.
Admisible**

0,00

**Sup.
Propuesta**

0,00

Sobredecl.

0,00

% Sobredecl.

0,00

APLICACIÓN DE REDUCCIONES Y PENALIZACIONES (%)

Criterios de subvencionabilidad (1)	Presentación tardía	Omisión declaración	Condicionalidad
100,00	0,00	0,00	0,00

IMPORTE (Euros)

Calculado(2)	Reducción	Penalización	Reducción Penalización (3)	Penalización adicional	Propuesto	FEADER	MAPA	CAPADR
0,00 €	0,00 €	0,00 €	0,00 €	0,00 €	0,00 €	0,00 €	0,00 €	0,00 €
Importe Unitario:	128,00 €	Nuevo Importe Unitario:	0,00 €					

RECINTOS PROPUESTOS

REF.	REFERENCIA SIGPAC	CULTIVO	S/R	USO SIGPAC	Sup. Dec. admisible	Sup. Campo	Sup. Determ.	Sup. Propuesta
6832696	41-079-030-00503-0013	ARROZ	R		3,87		3,87	3,87
1700000005856836	41-079-030-00503-0012	ARROZ	R		5,63		5,63	5,63

INCIDENCIAS**INCIDENCIA DESCRIPCIÓN**

2454	Solicitante de intervención 6613 cuyo regimen de afiliacion a la SS no es ni el sistema especial agrario(cuenta ajena) ni autonomo con actividad agraria.
74018	Productor que no es agricultor a título principal, según los datos del ejercicio fiscal n-1 y seguridad socia.
74053	Importe inferior a 100 Euros

S/R: S (Secano). R (Regadío).

Control C.: Superficie de cultivo válido para la ayuda determinada en control de campo.

Jefe/a del Servicio de Ayudas de Medidas de Acompañamiento

Subdirector/a de Gestión y Control Integrado de Ayudas

Fdo.: Rocío Guijarro Millán

Fdo.: Juan José Soler García

(1) Con incidencias que retienen pago o deniegan el expediente.

(2) Se calcula sobre superficie declarada admisible.

(3) Aplicación del artículo 16 bis del RD 147/2023.

(4) Expediente con algunos recintos de pastos permanentes ubicados en espacios protegidos donde la carga ganadera mínima será 0,1 UGM/ha.

Puede verificar la integridad de una copia de este documento mediante la lectura del código QR adjunto o mediante el acceso a la dirección <https://ws050.juntadeandalucia.es/verificarFirma> indicando el código de VERIFICACIÓN

FIRMADO POR	JUAN JOSE SOLER GARCIA	20/02/2025
	ROCIO GUIJARRO MILLAN	
VERIFICACIÓN	Pk2jmQ3ESFH4J84V5UNKP32UXX5TB9	PÁG. 1372/1379



LEYENDA DE INCIDENCIAS DE PROPUESTA DE SOLICITUD DE AYUDA. CAMPAÑA 2024

PEPAC - Operación 6613.3 - Pago compensatorio por otras zonas con limitaciones específicas. Convocatoria 2024

(Orden de 28 de marzo de 2023, de la Consejería de Agricultura, Pesca, Agua y Desarrollo Rural, BOJA Nº 63 de 3 de abril de 2023)

INCIDENCIA	LITERAL DE INCIDENCIA	EFECTO
1	NIF del titular se encuentra entre los NIF excluidos (Real Decreto 1048/2022, de 27 de diciembre, Anexo VI, Apdo I, pto 1. 1)	Efecto en el pago por incidencias en la solicitud
2	La fecha de registro de la solicitud no existe o incumple el formato establecido (Real Decreto 1048/2022, de 27 de diciembre, Art. 108 Apdo. 2)	Efecto en el pago por incidencias en la solicitud
3	Solicitud con penalización por fecha de presentación (Real Decreto 1048/2022, de 27 de diciembre, Art. 108 Apdo. 2)	Aplica Reducción por presentación tardía.
4	Solicitud con fecha de presentación fuera de plazo (Real Decreto 1048/2022, de 27 de diciembre, Art. 108 Apdo. 2 y Disposición transitoria única RD-ley 4/2023)	Efecto en el pago por incidencias en la solicitud
8	Solicitante que presenta solicitud de ayuda en más de una comunidad autónoma (Real Decreto 1048/2022, de 27 de diciembre, ANEXO VI, Apdo. I Pto. 9)	Efecto en el pago por incidencias en la solicitud
9	Solicitud cuya tramitación corresponde a otra comunidad autónoma por ubicarse allí la mayor parte de su superficie agraria (Real Decreto 1048/2022, de 27 de diciembre, Art. 108, Apdo. 1)	Efecto en el pago por incidencias en la solicitud
22	Marca Titularidad compartida, pero su CIF/NIF no existe en el registro de Titularidad compartida (Real Decreto 1048/2022, de 27 de diciembre, ANEXO VI, Apdo. I pto. 1)	Informativa
24	Fecha de registro de la solicitud por línea de ayuda fuera de plazo de presentación. (Real Decreto 1048/2022, Art. 108 Apdo. 2, Art. 108 Apdo. 3, Art. 112 Apdo.1 y Disposición transitoria única RD-ley 4/2023, Capítulo III, Artículo 15)	Denegación de la ayuda.
29	Marca Titularidad compartida, pero su CIF no comienza por E (Real Decreto 1048/2022, de 27 de diciembre, ANEXO VI, Apdo. I pto. 1)	Efecto en el pago por incidencias en la solicitud
51	No existe el CIF/NIF del solicitante o existe y no es correcto (Real Decreto 1048/2022, de 27 de diciembre, ANEXO VI, Apdo. I pto. 1)	Efecto en el pago por incidencias en la solicitud
52	No existe nombre/razón social del solicitante en caso de entidad jurídica ó del primer apellido en caso de persona física (Real Decreto 1048/2022, de 27 de diciembre, ANEXO VI, Apdo. I pto. 1)	Efecto en el pago por incidencias en la solicitud
54	No existe domicilio de notificación del solicitante (Real Decreto 1048/2022, de 27 de diciembre, ANEXO VI, Apdo. I pto. 1)	Informativa
55	No existe código INE de provincia de notificación del solicitante o existe y no es correcto (Real Decreto 1048/2022, de 27 de diciembre, ANEXO VI, Apdo. I pto. 1)	Informativa
56	No existe código INE de municipio de notificación del solicitante o existe y no es correcto (Real Decreto 1048/2022, de 27 de diciembre, ANEXO VI, Apdo. I pto. 1)	Informativa
57	No existe código postal de notificación del solicitante o existe y no es un valor correcto (Real Decreto 1048/2022 de 27 de diciembre, ANEXO VI, Apdo. I pto. 1)	Informativa
58	No existe código de provincia y/o de municipio de residencia, o existen y no son correctos (Real Decreto 1048/2022, de 27 de diciembre, ANEXO VI, Apdo. I pto. 1)	Informativa
60	El NIF del solicitante no está dado de alta en GIRO (Real Decreto 1048/2022, de 27 de diciembre, ANEXO VI, Apdo. I pto. 3)	Efecto en el pago por incidencias en la solicitud
61	El código de entidad Bancaria no existe, o existe y su valor no es válido (Real Decreto 1048/2022, de 27 de diciembre, ANEXO VI, Apdo. I pto. 3)	Efecto en el pago por incidencias en la solicitud
62	El código de sucursal Bancaria no existe, o existe y su valor no es válido (Real Decreto 1048/2022, de 27 de diciembre, ANEXO VI, Apdo. I pto. 3)	Efecto en el pago por incidencias en la solicitud
63	El Dígito de control del IBAN y/o Dígito de control de la cuenta y/o número de cuenta bancaria, no existe o existe y su valor no es válido (Real Decreto 1048/2022, de 27 de diciembre, ANEXO VI, Apdo. I pto. 3)	Efecto en el pago por incidencias en la solicitud
64	La cuenta bancaria del solicitante no está activada en GIRO (Real Decreto 1048/2022 de 27 de diciembre, ANEXO VI, Apdo. I pto. 3)	Informativa
69	El nombre y/o apellidos del representante legal no existen (Real Decreto 1048/2022, de 27 de diciembre, ANEXO VI, Apdo. I pto. 1)	Efecto en el pago por incidencias en la solicitud
70	El NIF del representante legal es el mismo que el del solicitante (Real Decreto 1048/2022 de 27 de diciembre, ANEXO VI, Apdo. I pto. 1)	Informativa
71	El NIF del representante legal se encuentra entre los NIF excluidos (Real Decreto 1048/2022 de 27 de diciembre, ANEXO VI, Apdo. I pto. 1)	Efecto en el pago por incidencias en la solicitud
78	La cuenta corriente del solicitante esta dada de baja (Real Decreto 1048/2022 de 27 de diciembre, Anexo VI, Apdo. I, punto 3)	Informativa
140	No se ha aportado documento "Documentación que acredite que la parcela está a disposición y	Recinto no admisible



Puede verificar la integridad de una copia de este documento mediante la lectura del código QR adjunto o mediante el acceso a la dirección https://ws050.juntadeandalucia.es/verificarFirma indicando el código de VERIFICACIÓN			
FIRMADO POR	JUAN JOSE SOLER GARCIA ROCIO GUIJARRO MILLAN	20/02/2025	
VERIFICACIÓN	Pk2jmQ3ESFH4J84V5UNKP32UXX5TB9	PÁG. 1373/1379	



INCIDENCIA	LITERAL DE INCIDENCIA	EFECTO
	existe derecho al uso del recinto (RD 1048/2022, Art. 11, apdo. 1. y RD 1047/2022, Art. 40, apdo.4).	
202	Los códigos de producto y variedad/especie/tipo no existen o existen y son valores no admitidos (Real Decreto 1048/2022, de 27 de diciembre)	Recinto no admisible
205	Recintos declarados con la marca de pastos en común o recinto ficticio donde el producto declarado no corresponde a alguno de los admitidos para este fin (Real Decreto 1048/2022, de 27 de diciembre)	Recinto no admisible
208	Misma parcela agrícola en varios recintos con diferentes códigos de productos o líneas de ayuda/práctica solicitadas o sistemas de explotación (Real Decreto 1048/2022, de 27 de diciembre, Art. 3, pto. 20)	Recinto no admisible
210	Recinto ubicado en otra comunidad autónoma pendiente de validar (Real Decreto 1048/2022, de 27 de diciembre)	Recinto no admisible
216	Recinto real declarado en S.U. que no existe o con algún campo nulo en su identificativo (Real Decreto 1048/2022, de 27 de diciembre)	Recinto no admisible
218	Superficie bruta de cruce en un recinto en el conjunto de las solicitudes supera superficie total que SIGPAC establece para él (Real Decreto 1048/2022, de 27 de diciembre)	Ajusta superficie y penaliza por sobredeclaración
219	Superficie bruta de cruce en un recinto en una misma solicitud supera superficie total que el SIGPAC establece para él (Real Decreto 1048/2022, de 27 de diciembre)	Ajusta superficie y penaliza por sobredeclaración
224	Superficie neta de cruce en un recinto en una misma solicitud supera superficie admisible que SIGPAC establece para él (Real Decreto 1048/2022, de 27 de diciembre)	Ajusta superficie y penaliza por sobredeclaración
225	Superficie neta de cruce en un recinto en el conjunto de solicitudes supera superficie admisible que SIGPAC establece para él (Real Decreto 1048/2022, de 27 de diciembre)	Ajusta superficie y penaliza por sobredeclaración
226	Recinto abandonado según SIGPAC por el que solicita alguna ayuda/práctica (Real Decreto 1048/2022, de 27 de diciembre)	Recinto no admisible
229	Recinto ficticio comunal declarado que no está definido como tal por la Autoridad gestora (Real Decreto 1048/2022, de 27 de diciembre)	Recinto no admisible
230	Solicitante que declara un recinto ficticio comunal pero según la Autoridad gestora, su CIF/NIF no está entre los participantes de ese recinto (Real Decreto 1048/2022, de 27 de diciembre)	Recinto no admisible
231	Recinto ficticio comunal declarado cuya superficie de cruce total supera la superficie total definida por la Autoridad gestora para ese recinto (Real Decreto 1048/2022, de 27 de diciembre)	Informativa
232	Superficie de cruce en recinto ficticio comunal, mayor que superficie asignada neta resultante del reparto del ficticio comunal (Real Decreto 1048/2022, de 27 de diciembre)	Ajusta superficie y penaliza por sobredeclaración
233	Superficie de cruce neta declarada en recinto ficticio comunal, menor que superficie asignada neta resultante del reparto del recinto ficticio comunal (Real Decreto 1048/2022, de 27 de diciembre)	Informativa
234	Productor que no declara determinado recinto ficticio comunal en el que, según la Autoridad gestora, sí participa (Real Decreto 1048/2022, de 27 de diciembre)	Informativa
235	Superficie de cruce en recinto que forma parte de un ficticio más su superficie según Autoridad gestora supera superficie admisible SIGPAC. (Real Decreto 1075/2014 de 19 de diciembre Art. 93, apdo. 3 y Anexo XIV, apdo. 2).	Ajusta superficie y penaliza por sobredeclaración
238	Recinto cuyo CAP declarado es mayor al CAP prevalente y no presenta alegación al SIGPAC (Real Decreto 1048/2022, de 27 de diciembre)	Ajusta superficie y penaliza por sobredeclaración
239	Recinto cuyo CAP/CSP declarado es nulo o un valor no admitido (Real Decreto 1048/2022, de 27 de diciembre)	Recinto No admisible por tener un CAP declarado nulo o un valor no admitido
240	Régimen de tenencia nulo o con un valor no admitido (Real Decreto 1048/2022, de 27 de diciembre)	Recinto no admisible
242	Recinto pendiente de acreditación de titularidad (Real Decreto 1048/2022, de 27 de diciembre)	Hace cero la superficie del recinto y se aplica penalización correspondiente
243	Superficie bruta de cruce total en un mismo recinto en el conjunto de las solicitudes supera superficie total que SIGPAC establece para él (Real Decreto 1048/2022, de 27 de diciembre)	Informativa
244	Superficie bruta de cruce total en un recinto en una misma solicitud supera superficie total que SIGPAC establece para él (Real Decreto 1048/2022, de 27 de diciembre)	Informativa
245	Falta CIF/NIF del Arrendador/Cedente aparcerero siendo el régimen de tenencia del recinto "Arrendamiento" o "Aparcería", "Aparcería en común" o "Asignación de superficies comunales" (sin marca de pastos en común) (Real Decreto 1048/2022, de 27 de diciembre)	Recinto no admisible
252	El Sistema de explotación es nulo o su valor no admitido (Real Decreto 1048/2022, de 27 de diciembre)	Recinto no admisible
253	El recinto presenta valores no coherentes de superficies declarada y administrativa (Real Decreto 1048/2022, de 27 de diciembre)	Recinto no admisible
256	Solicitud con recintos no declarados en campaña actual con una reducción por omisión de superficie superior al 3% (Real Decreto 1048/2022, de 27 de diciembre)	SE APLICA EL PORCENTAJE DE REDUCCIÓN CALCULADO
283	Recinto de pasto comunal, que no está declarado como "Asignación de superficies comunales" o al que le falta el CIF/NIF del Arrendador/Cedente aparcerero (Real Decreto 1048/2022, de 27 de diciembre)	Recinto no admisible

Puede verificar la integridad de una copia de este documento mediante la lectura del código QR adjunto o mediante el acceso a la dirección https://ws050.juntadeandalucia.es/verificarFirma indicando el código de VERIFICACIÓN			
FIRMADO POR	JUAN JOSE SOLER GARCIA	20/02/2025	
	ROCIO GUIJARRO MILLAN		
VERIFICACIÓN	Pk2jmQ3ESFH4J84V5UNKP32UXX5TB9	PÁG. 1374/1379	



INCIDENCIA	LITERAL DE INCIDENCIA	EFECTO
428	Agricultor con incumplimiento de la figura de agricultor activo (Real Decreto 1048/2022, de 27 de diciembre, Art.4 y Orden de 28 de marzo de 2023, art 6.1.a).	Denegación de la ayuda.
463	Productor que en su Declaración responsable no marca SÍ o NO en la casilla de "Realiza alguna actividad de las incluidas en el R.D." (Real Decreto 1048/2022, de 27 de diciembre, Art.4).	Informativa
901	Recintos Aprovechamiento declarado en un recinto de CP no compatible con el uso asignado en Datos adicionales de CP para ese recinto.	Recinto no admisible
1115	Recinto SIGPAC con sumatorio declarado con producto "Huerta" en la misma solicitud mayor o igual a 1000 m2 sin definir detalle de hortalizas.(Real Decreto 1048/2022, de 27 de diciembre, Anexo VI, apto. III, punto 6. d))	Recinto no admisible
1641	La superficie solicitada es superior a la neta declarada (Real Decreto 1048/2022, de 27 de diciembre).	Recinto no admisible
2414	Solicitante de Intervención 6613 que no es persona física ni titularidad compartida (Orden de 28 de marzo de 2023, art 6.1).	Efecto en el pago por incidencias en la solicitud
2415	Se verifica que el solicitante de la ayuda no aporta certificado acreditativo del % de participación en la/s Coop Explotación Comunitaria de la Tierra/Coop de Trabajo Asociado a la/s que hace referencia en el módulo de DATOS ADICIONALES PDR/ MEDIDA ZLN, expedido por la/s citada/s cooperativa/s a la/s que está asociado (Orden de 28 de marzo de 2023, art 6.3).	Hace cero la sup. declarada como socio de cooperativa
2437	Marca en la solicitud que presenta certificado de retenciones del conyuge y no aporta documento. (Orden de 28 de marzo de 2023, art 7.1.a)	No se considera el documento para el cálculo de la condición ATP.
2439	Se verifica que el solicitante pertenece a una Sociedad Cooperativas Andaluza de ECT , marca en DOCUMENTOS QUE ACOMPAÑAN A LA SOLICITUD que presenta el certificado de retenciones y pagos a cuenta de los rendimientos del trabajo cuyo pagador sea cualquiera de las cooperativas anteriores y sin embargo no aporta documento alguno en ese sentido,(Orden de 28 de marzo de 2023, art 7.1.a)	No se considera el documento para el cálculo de la condición ATP.
2442	Se verifica que el solicitante pertenece a una Sociedad Cooperativas Andaluza de TA, marca en DOCUMENTOS QUE ACOMPAÑAN A LA SOLICITUD que presenta el certificado de retenciones y pagos a cuenta de los rendimientos del trabajo cuyo pagador sea cualquiera de las cooperativas anteriores y sin embargo no aporta documento alguno en ese sentido, (Orden de 28 de marzo de 2023, art 7.1.a)	No se considera el documento para el cálculo de la condición ATP.
2444	Marca en la solicitud que presenta la última declaración informativa anual (modelo 184)(Orden de 28 de marzo de 2023, art 7.1.a)	No se considera el documento para el cálculo de la condición ATP.
2446	Se verifica que el solicitante de Intervención 6613 no Autoriza verificar datos de AEAT y no aporta declaración de la renta de las personas físicas.(Orden de 28 de marzo de 2023, art 7.1.a)	Informativa.
2450	Se verifica que el solicitante de Intervención 6613 no Autoriza verificar datos de SS y no aporta vida laboral detallada.(Orden de 28 de marzo de 2023, art 7.1.a)	Informativa.
2451	Marca en la solicitud que presenta Informe de vida laboral y no aporta documento (Orden de 28 de marzo de 2023, art 7.1.a)	No se considera el documento para el cálculo de la condición ATP.
2452	Se verifica que el solicitante de Intervención 6613 no autoriza la consulta datos catastrales a través de la oficina Virtual de catastro (OVC)(Orden de 28 de marzo de 2023, art 6.1.b)	Informativa.
2453	Fecha de alta en la seguridad social posterior a la fecha del inicio del plazo de presentación de solicitudes (Orden de 28 de marzo de 2023, art 7.1.a).	Denegación de la ayuda
2454	Solicitante de intervención 6613 cuyo régimen de afiliación a la SS no es ni el sistema especial agrario(cuenta ajena) ni autónomo con actividad agraria (Orden de 28 de marzo de 2023, art 7.1.a).	Denegación de la ayuda
2455	Solicitantes de intervención 6613 sin datos de IRPF n-1(Orden de 28 de marzo de 2023, art 7.1.a).	Ignorar
2499	Registro no existente en IDRA.	Denegación de la ayuda
3745	Recinto no declarado en campaña actual detectado durante control de campo tras estudio del O.P. (Real Decreto 1048/2022, de 27 de diciembre)	Informativa
3746	Recinto con cultivo de invernadero sin suelo por el que solicita alguna ayuda/práctica (Real Decreto 1048/2022, de 27 de diciembre, Art. 3 Pto 10, Art. 9 Apdo 6)	Recinto no admisible
3752	Recinto con más de cinco años consecutivos de pasto permanente con actividad agraria de mantenimiento (Real Decreto 1048/2022, de 27 de diciembre, Art.12 Apdo. 6)	Hace cero la superficie del recinto y se aplica penalización correspondiente
3758	Recintos con condiciones artificiales (Real Decreto 1048/2022, de 27 de diciembre).	Recinto no admisible
3786	Recinto real declarado en SU con la marca pasto comunal mantenimiento con práctica que existe en alguna declaración pastos de comunales registrada (Real Decreto 1048/2022, de 27 de diciembre).	Recinto no admisible
3790	Recinto declarado inactivo (Real Decreto 1048/2022, de 27 de diciembre, Art.12, Apdo. 6 y Real Decreto 1047/2022, Art. 40, Apdo.2).	Hace cero la superficie del recinto y se aplica penalización correspondiente
3794	Recinto declarado con pasto sin actividad agraria (Real Decreto 1048/2022, de 27 de diciembre, Art. 8, Apdo. 3).	Hace cero la superficie del recinto y se aplica penalización correspondiente
3795	Recinto declarado con una situación de riesgo de abandono (Real Decreto 1048/2022, de 27 de diciembre).	Informativa

Puede verificar la integridad de una copia de este documento mediante la lectura del código QR adjunto o mediante el acceso a la dirección https://ws050.juntadeandalucia.es/verificarFirma indicando el código de VERIFICACIÓN			
FIRMADO POR	JUAN JOSE SOLER GARCIA	20/02/2025	
	ROCIO GUIJARRO MILLAN		
VERIFICACIÓN	Pk2jmQ3ESFH4J84V5UNKP32UXX5TB9	PÁG. 1375/1379	



INCIDENCIA	LITERAL DE INCIDENCIA	EFECTO
3796	Recinto de CP declarado inactivo.	Recinto no admisible
3797	Recinto declarado inactivo (Real Decreto 1048/2022 de 27 de diciembre).	Hace cero la superficie del recinto y se aplica penalización correspondiente
3921	Recinto real declarado en la Solicitud Única con la marca de pastos en común que no existe en ninguna declaración gráfica de pastos comunales registrada (Real Decreto 1048/2022, de 27 de diciembre, Art. 106 Apdo. 5)	Hace cero la superficie del recinto y se aplica penalización correspondiente
3922	Recinto real declarado en la Solicitud Única con la marca de pastos en común que no existe en ninguna declaración gráfica de pastos comunales registrada (Real Decreto 1048/2022 de 27 de diciembre).	Informativa
3932	Recinto declarado en aparcería comunal para el que no existe ninguna declaración de aparcería comunal registrada (Real Decreto 1048/2022, de 27 de diciembre, Art. 106 Apdo. 5)	Recinto no admisible.
3933	La suma de la superficie de cruce total declarada con régimen de tenencia Aparcería comunal en un recinto supera la superficie total que se define en la declaración de aparcería comunal para ese recinto (Real Decreto 1048/2022 de 27 de diciembre).	Recinto minorado por exceso.
3934	Recinto real declarado en la S.U. con régimen de tenencia aparcería comunal cuyo identificativo presenta un solape entre S.U. y Declaración de aparcería (Real Decreto 1048/2022, de 27 de diciembre, Art. 106 apdo. 5)	Ajusta superficie y penaliza por sobredeclaración
3936	Recinto real declarado en la Solicitud Única con régimen de tenencia aparcería comunal cuyo identificativo presenta un solape entre líneas declaración de una misma Declaración de aparcería. (Real Decreto 1075/2014 de 19 de diciembre Art. 92, apdo. 3).	Recinto minorado por exceso.
3972	Recinto ficticio del que forma parte un recinto real cuyo identificativo presenta errores en las Declaraciones de pastos (Real Decreto 1048/2022, de 27 de diciembre, ANEXO XXIV Apdo. 2)	Informativa
4011	Existen líneas de declaración de la solicitud que presentan solapes de superficie gráfica con otras líneas de declaración de la misma solicitud (Real Decreto 1048/2022, de 27 de diciembre)	Ajusta superficie y penaliza por sobredeclaración
4012	Existen líneas de declaración de la solicitud que presentan solapes de superficie gráfica con líneas de declaración de otras solicitudes (Real Decreto 1048/2022, de 27 de diciembre, Art. 106 Apdo. 5)	Ajusta superficie y penaliza por sobredeclaración
4022	Existen líneas de LDGs de cultivo que presentan solapes con LDGs de aprovechamiento "Actividad agraria realizada por un tercero de la misma solicitud".	Recinto no admisible
4201	Línea de declaración de la solicitud con solape de superficie gráfica con recintos reales de pastos en común de declaraciones de pastos comunales (Real Decreto 1048/2022, de 27 de diciembre).	Ajusta superficie y penaliza por sobredeclaración
4251	Línea de declaración de la solicitud con solape de superficie gráfica con recintos de declaraciones de aparcerías comunales ya registradas (Real Decreto 1048/2022, de 27 de diciembre).	Ajusta superficie y penaliza por sobredeclaración
4272	Verifica que las líneas de declaración de las Solicitudes Únicas no tienen solapes con la capa de Retroactividad Gráfica (ambas de la misma campaña) a nivel de expediente/línea de declaración gráfica de la solicitud (Real Decreto 1048/2022, de 27 de diciembre).	Ajusta superficie y penaliza por sobredeclaración
4602	Verifica que las líneas de declaración de las Solicitudes Únicas no tienen solapes con la capa de Retroactividad Gráfica por incidencia 117 de Cultivo abandonado (ambas de la misma campaña) a nivel de expediente/línea de declaración gráfica de la solicitud (Real Decreto 1048/2022, de 27 de diciembre)	Hace cero la superficie del recinto y se aplica penalización correspondiente
5013	Expediente con retrocesión bancaria (Real Decreto 1048/2022, de 27 de diciembre).	Denegación de la ayuda
5015	Solicitante que se encuentra Paralizado en la Subdirección Económica Financiera (Real Decreto 1048/2022, de 27 de diciembre)	Informativa
5016	Solicitante que se encuentra Rechazado en la Subdirección Económica Financiera (Real Decreto 1048/2022, de 27 de diciembre)	Informativa
8018	Control por Monitorización con medición de campo en fase de Juicio Experto (Real Decreto 1048/2022 de 27 de diciembre).	Informativa
8100	Control por Monitorización con resultado no concluyente. Requiere aporte de información adicional (fotos geo.) o cambio en la solicitud (Real Decreto 1048/2022 de 27 de diciembre).	Hace cero la superficie del recinto y se aplica penalización correspondiente
8101	Control por Monitorización con resultado de posible abandono. Requiere aporte de información adicional (fotos geo.) o cambio en la solicitud (Real Decreto 1048/2022 de 27 de diciembre).	Hace cero la superficie del recinto y se aplica penalización correspondiente
8102	Control por Monitorización que requiere aporte de información adicional (fotos geo.) o cambio en la solicitud (Real Decreto 1048/2022 de 27 de diciembre).	Hace cero la superficie del recinto y se aplica penalización correspondiente
8103	Control por Monitorización sin resultado concluyente. Requiere aporte de información adicional (fotos geo.) o cambio en la solicitud (Real Decreto 1048/2022 de 27 de diciembre).	Hace cero la superficie del recinto y se aplica penalización correspondiente
8104	Control por Monitorización sin resultado concluyente tras revisión semiautomática. Requiere aporte de información adicional (fotos geo.)(Real Decreto 1048/2022 de 27 de diciembre).	Hace cero la superficie del recinto y se aplica penalización correspondiente
8107	Control por monitorización. Imposibilidad de acceso al recinto objeto de control. Requiere aporte de información adicional (fotos geo.) (Real Decreto 1048/2022 de 27 de diciembre).	Informativa
8108	Control por monitorización con resultado detección de uso no admisible. Requiere aporte de información adicional (fotos geo.) o cambio en solicitud (Real Decreto 1048/2022 de 27 de diciembre).	Hace cero la superficie del recinto y se aplica penalización correspondiente
8112	Control por monitorización. Cultivo no coincidente con el declarado. Requiere aporte de información adicional (fotos geo.) o cambio en solicitud (Real Decreto 1048/2022 de 27 de diciembre).	Informativa

Puede verificar la integridad de una copia de este documento mediante la lectura del código QR adjunto o mediante el acceso a la dirección https://ws050.juntadeandalucia.es/verificarFirma indicando el código de VERIFICACIÓN			
FIRMADO POR	JUAN JOSE SOLER GARCIA	20/02/2025	
VERIFICACIÓN	ROCIO GUIJARRO MILLAN	PÁG. 1376/1379	

Pk2jmQ3ESFH4J84V5UNKP32UXX5TB9



INCIDENCIA	LITERAL DE INCIDENCIA	EFECTO
	diciembre).	
8119	Control por Monitorización. Posible presencia improductivo no determinado. Requiere aporte información adicional (fotos geo.) o cambio en solicitud (Real Decreto 1048/2022 de 27 de diciembre).	Informativa
8200	Control por Monitorización con resultado no admisible (Real Decreto 1048/2022 de 27 de diciembre).	Hace cero la superficie del recinto y se aplica penalización correspondiente
8201	Control por Monitorización con resultado de abandono comprobado (Real Decreto 1048/2022 de 27 de diciembre).	Hace cero la superficie del recinto y se aplica penalización correspondiente
8202	Control por Monitorización con resultado no admisible (Real Decreto 1048/2022 de 27 de diciembre).	Hace cero la superficie del recinto y se aplica penalización correspondiente
8204	Control por Monitorización con resultado no admisible tras revisión semiautomática (Real Decreto 1048/2022 de 27 de diciembre).	Hace cero la superficie del recinto y se aplica penalización correspondiente
8207	Control por monitorización. Imposibilidad de acceso al recinto objeto de control. (Real Decreto 1048/2022 de 27 de diciembre).	Hace cero la superficie del recinto y se aplica penalización correspondiente
8208	Control por monitorización con resultado de detección de uso no admisible para la ayuda solicitada (Real Decreto 1048/2022 de 27 de diciembre).	Hace cero la superficie del recinto y se aplica penalización correspondiente
8211	Control por monitorización. No se ha facilitado la ejecución del Control (Real Decreto 1048/2022 de 27 de diciembre).	Hace cero la superficie del recinto y se aplica penalización correspondiente
8212	Control por monitorización con resultado de cultivo no coincidente con el declarado (Real Decreto 1048/2022 de 27 de diciembre).	Informativa
8223	Control por Monitorización con resultado de presencia de más de un cultivo dentro de la línea de declaración (Real Decreto 1048/2022, de 27 de diciembre).	Hace cero la superficie del recinto y se aplica penalización correspondiente
8224	Control por Monitorización con resultado de presencia de improductivos (Real Decreto 1048/2022 de 27 de diciembre)	Hace cero la superficie del recinto y se aplica penalización correspondiente
8225	Control por Monitorización con resultado de falta de actividad agraria (Real Decreto 1048/2022 de 27 de diciembre).	Hace cero la superficie del recinto y se aplica penalización correspondiente
8227	Control por Monitorización sin respuesta por parte del productor y, por tanto, sin Juicio Experto de campo (Real Decreto 1048/2022 de 27 de diciembre).	Hace cero la superficie del recinto y se aplica penalización correspondiente
8233	Control por monitorización con resultado de agricultor que aporta documentación, pero no aporta fotos (Real Decreto 1048/2022, de 27 de diciembre).	Hace cero la superficie del recinto y se aplica penalización correspondiente
8236	Control por monitorización con resultado de fotografía que no cumple requerimientos, y por tanto, sin Juicio Experto de campo (Real Decreto 1048/2022, de 27 de diciembre).	Hace cero la superficie del recinto y se aplica penalización correspondiente
8303	Recinto con cambio de semáforo a verde tras proceso de tolerancia en la campaña actual (Real Decreto 1048/2022, de 27 de diciembre).	Informativa
8401	Línea de declaración monitorizada con situación 12 o "nula" y con producto resultante de la monitorización improductivo o forestal (Real Decreto 1048/2022 de 27 de diciembre).	Hace cero la superficie del recinto y se aplica penalización correspondiente
8402	Línea de declaración monitorizada con resultado semáforo amarillo o rojo y situación "Producto no coincidente con declarado" (12) o "nula" con información de producto de monitorización de Gestor o de Juicio experto no admisible para la línea de ayuda (Real Decreto 1048/2022 de 27 de diciembre).	Hace cero la superficie del recinto y se aplica penalización correspondiente
8403	Línea de declaración monitorizada con resultado semáforo amarillo o rojo y situación "Producto no coincidente con declarado" (12) o "nula" con información de producto de monitorización de Gestor o de Juicio experto con producto que no coincide con el grupo de producto declarado (Real Decreto 1048/2022 de 27 de diciembre).	Hace cero la superficie del recinto y se aplica penalización correspondiente
13790	Recinto declarado inactivo.	Hace cero la superficie del recinto y se aplica penalización correspondiente
13794	Recinto declarado con pasto sin actividad agraria	Hace cero la superficie del recinto y se aplica penalización correspondiente
13796	Recinto de CP declarado inactivo.	Recinto no admisible
13797	Recinto de CP declarado con pasto sin actividad agraria.	Hace cero la superficie del recinto y se aplica penalización correspondiente
72003	Solicitante que no presenta NIF del solicitante (Real Decreto 1048/2022, de 27 de diciembre, Anexo VI, Apdo. I).	Efecto en el pago por incidencias en la solicitud
72004	Solicitante que presenta NIF del solicitante, y no es correcto (Real Decreto 1048/2022, de 27 de diciembre, Anexo VI, Apdo. I)	Efecto en el pago por incidencias en la solicitud
72005	Solicitante que no presenta NIF del representante legal (Real Decreto 1048/2022, de 27 de diciembre, Anexo VI, Apdo. I)	Efecto en el pago por incidencias en la solicitud
72006	Solicitante que presenta NIF del representante legal, y no es correcto (Real Decreto 1048/2022, de 27 de diciembre, Anexo VI, Apdo. I).	Efecto en el pago por incidencias en la solicitud
72007	Solicitante que no presenta Acreditación del representante legal (Real Decreto 1048/2022, de 27 de diciembre, Anexo VI, Apdo. I.).	Efecto en el pago por incidencias en la solicitud
72008	Solicitante que presenta Acreditación del representante legal, y no es correcto(Real Decreto 1048/2022, de 27 de diciembre, Anexo VI, Apdo. I.).	Efecto en el pago por incidencias en la solicitud

Puede verificar la integridad de una copia de este documento mediante la lectura del código QR adjunto o mediante el acceso a la dirección https://ws050.juntadeandalucia.es/verificarFirma indicando el código de VERIFICACIÓN			
FIRMADO POR	JUAN JOSE SOLER GARCIA	20/02/2025	
	ROCIO GUIJARRO MILLAN		
VERIFICACIÓN	Pk2jmQ3ESFH4J84V5UNKP32UXX5TB9	PÁG. 1377/1379	



INCIDENCIA	LITERAL DE INCIDENCIA	EFECTO
72009	Solicitante que no presenta Autorización para su representación, en caso de que la solicitud la presente un tercero (Real Decreto 1048/2022, de 27 de diciembre, Anexo VI, Apdo. I.).	Efecto en el pago por incidencias en la solicitud
72010	Solicitante que presenta Autorización para su representación, en caso de que la solicitud la presente un tercero, y no es correcto (Real Decreto 1048/2022, de 27 de diciembre, Anexo VI, Apdo. I.).	Efecto en el pago por incidencias en la solicitud
74006	No define tipo de explotación en el módulo de Datos adicionales de explotación medida ZLN/Intervención 6613 (Orden de 28 de marzo de 2023, art 6.2)	Efecto en el pago por incidencias en la solicitud
74008	Se verifica que el solicitante marca en el módulo de Datos adicionales de explotación medida ZLN/Intervención 6613 que es titular de la explotación a título individual, y sin embargo no cumplimenta de forma correcta el régimen de tenencia de la misma en el impreso PEPAC, (Orden de 28 de marzo de 2023, art 6.1.b).	Efecto en el pago por incidencias en la solicitud
74009	Se verifica que el interesado indica en el módulo de Datos adicionales de explotación medida ZLN/Intervención 6613 pertenecer a una Sociedad Cooperativa Andaluza de Explotación Comunitaria de la Tierra/Cooperativa Andaluza de trabajo asociado, y no cumplimenta correctamente el NIF de dicha cooperativa, (Orden de 28 de marzo de 2023, art 6.3).	Hace cero la sup. declarada como socio de coop. Explot. Comunitaria/coop. Trab asociado.
74010	Se verifica que el solicitante indica en el módulo de Datos adicionales de explotación medida ZLN/Intervención 6613 que es socio de una Cooperativas Andaluzas de Explotación Comunitaria de la Tierra/Cooperativa Andaluza de trabajo asociado, y no cumplimenta correctamente la cuota de participación en la misma (Orden de 28 de marzo de 2023, art 6.3).	Hace cero la sup. declarada como socio de coop. Explot. Comunitaria/coop. Trab asociado.
74011	Se verifica que el solicitante indica en el módulo de Datos adicionales de explotación medida ZLN/Intervención 6613 que es socio de una Cooperativa Andaluza de Explotación Comunitaria de la Tierra/Cooperativa Andaluza de trabajo asociado, aporta un certificado expedido por la cooperativa a la que está asociado, acreditativo del % de participación en las citada cooperativa, y sin embargo la suma de las cuotas de participación de los socios de la misma supera el 100%, (Orden de 28 de marzo de 2023, art 6.3).	Hace cero la sup. declarada como socio de coop. Explot. Comunitaria/coop. Trab asociado.
74012	Nif de cooperativa de explotación comunitaria de la tierra/Cooperativa de Trabajo Asociado declarada por un socio, que no ha solicitado ayuda en la campaña n (Orden de 28 de marzo de 2023, art 6.3).	Denegación de la ayuda
74018	Productor que no es agricultor a título principal, según los datos del ejercicio fiscal n-1 y seguridad social (Orden de 28 de marzo de 2023,art 7.1.a).	Denegación de la ayuda
74051	Solicitante de intervención 6613, que no declara ningún recinto en zona desfavorecida (Orden de 28 de marzo de 2023, art 7.1.b).	Denegación de la ayuda
74053	Importe inferior a 100 Euros (Orden de 28 de marzo de 2023, art 8.4).	Denegación de la ayuda
74305	Registro duplicado en IDRA. Se requiere al solicitante de la ayuda para que presente la documentación relativa a su declaración de la renta de n-1 (Orden de 28 de marzo de 2023,art 7.1.a).	Denegación de la ayuda
74336	Recinto con uso declarado distinto del uso SIGPAC	Recinto no admisible
75018	Solicitante dado de baja en GIRO.	Informativa
75019	Solicitante que figura como fallecido en GIRO.	Informativa
75020	Solicitante que no existe en GIRO.	Informativa
75021	Se verifica que el solicitante No Autoriza para la consulta de datos de identidad a través del Sistema GIRO de la Consejería de Hacienda y Administración pública existan.	Informativa
75024	La cuenta corriente declarada no se encuentra en el sistema GIRO, se realiza el pago a la cuenta principal designada en GIRO.	Informativa
86022	Verifica que determinados recintos declarados por el expte para la operación, no se corresponde con la ZONA DESFAVORECIDA del ANEXO I de la Orden de 28 de marzo de 2023. Y no ha sido solicitada la operación análoga o correspondiente.	Informativa
86119	Carga ganadera NO cumple con el valor mínimo de 0,2 UGM/ha (Orden de 28 de marzo de 2023, Art 7.1.d).	Ignora recintos
86120	Para explotaciones de pastos permanentes ubicadas en espacios protegidos la carga ganadera mínima será 0,1 UGM/ha (Orden de 28 de marzo de 2023, Art 7.1.d).	Ignora recintos
86121	Recinto superficie forrajera que no realiza la actividad de producción de pastoreo (Orden de 28 de marzo de 2023, Art 7.1.d).	Recinto no admisible
86122	Recinto superficie forrajera que realiza la actividad de producción de pastoreo y no declara el o los códigos del Registro de Explotaciones Ganaderas de Andalucía, REGA (Orden de 28 de marzo de 2023, art 7.1.d).	Recinto no admisible
86123	Recinto superficie forrajera que en REGA no tiene clasificación zootécnica permitida (Orden de 28 de marzo de 2023, Art 7.1.d).	Informativa
86124	Recinto de forrajera para Cálculo de Carga Ganadera que No pertenece a Explotación (Orden de 28 de marzo de 2023, Art 7.1.d).	Recinto no admisible
86125	Recinto de Cooperativa forrajera para Cálculo de Carga Ganadera que No pertenece a Explotación (Orden de 28 de marzo de 2023, Art 7.1.d).	Recinto no admisible

Puede verificar la integridad de una copia de este documento mediante la lectura del código QR adjunto o mediante el acceso a la dirección https://ws050.juntadeandalucia.es/verificarFirma indicando el código de VERIFICACIÓN			
FIRMADO POR	JUAN JOSE SOLER GARCIA	20/02/2025	
	ROCIO GUIJARRO MILLAN		
VERIFICACIÓN	Pk2jmQ3ESFH4J84V5UNKP32UXX5TB9	PÁG. 1378/1379	



INCIDENCIA	LITERAL DE INCIDENCIA	EFECTO
86126	Recinto de forrajera para Cálculo de Carga Ganadera que No pertenece a Explotación con UGM válida (Orden de 28 de marzo de 2023, Art 7.1.d).	Recinto no admisible
86128	Recinto de Forrajeras que no ha contabilizado para Carga Ganadera por no tener una explotación válida para el cálculo de la Carga Ganadera (Orden de 28 de marzo de 2023, Art 7.1.d).	Recinto no admisible
86131	Recinto superficie forrajera con explotación ganadera según VAG que en REGA no tiene clasificación zootécnica permitida. (Orden de 28 de marzo de 2023, Art 7.1.d).	Informativa
86132	Recinto superficie forrajera que no realiza la actividad de producción de pastoreo (Orden de 28 de marzo de 2023, Art 7.1.d).	Recinto no admisible
86133	Recinto de forrajera No solicitado para Cálculo de Carga Ganadera que No pertenece a Explotación (Orden de 28 de marzo de 2023, Art 7.1.d).	Recinto no admisible
86134	Recinto superficie forrajera que en ninguna explotación REGA no tiene clasificación zootécnica permitida (Orden de 28 de marzo de 2023, Art 7.1.d).	Recinto no admisible
86135	Recinto superficie forrajera con explotación ganadera según VAG que en ninguna explotación REGA no tiene clasificación zootécnica permitida. (Orden de 28 de marzo de 2023, Art 7.1.d).	Recinto no admisible
87000	Expedientes que NO facilita control de campo.	Exclusión expediente operación

Jefe/a del Servicio de Ayudas de Medidas de Acompañamiento

Subdirector/a de Gestión y Control Integrado de Ayudas

Fdo.: Rocío Guijarro Millán

Fdo.: Juan José Soler García

<p>Puede verificar la integridad de una copia de este documento mediante la lectura del código QR adjunto o mediante el acceso a la dirección https://ws050.juntadeandalucia.es/verificarFirma indicando el código de VERIFICACIÓN</p>			
FIRMADO POR	JUAN JOSE SOLER GARCIA	20/02/2025	
	ROCIO GUIJARRO MILLAN		
VERIFICACIÓN	Pk2jmQ3ESFH4J84V5UNKP32UXX5TB9		PÁG. 1379/1379