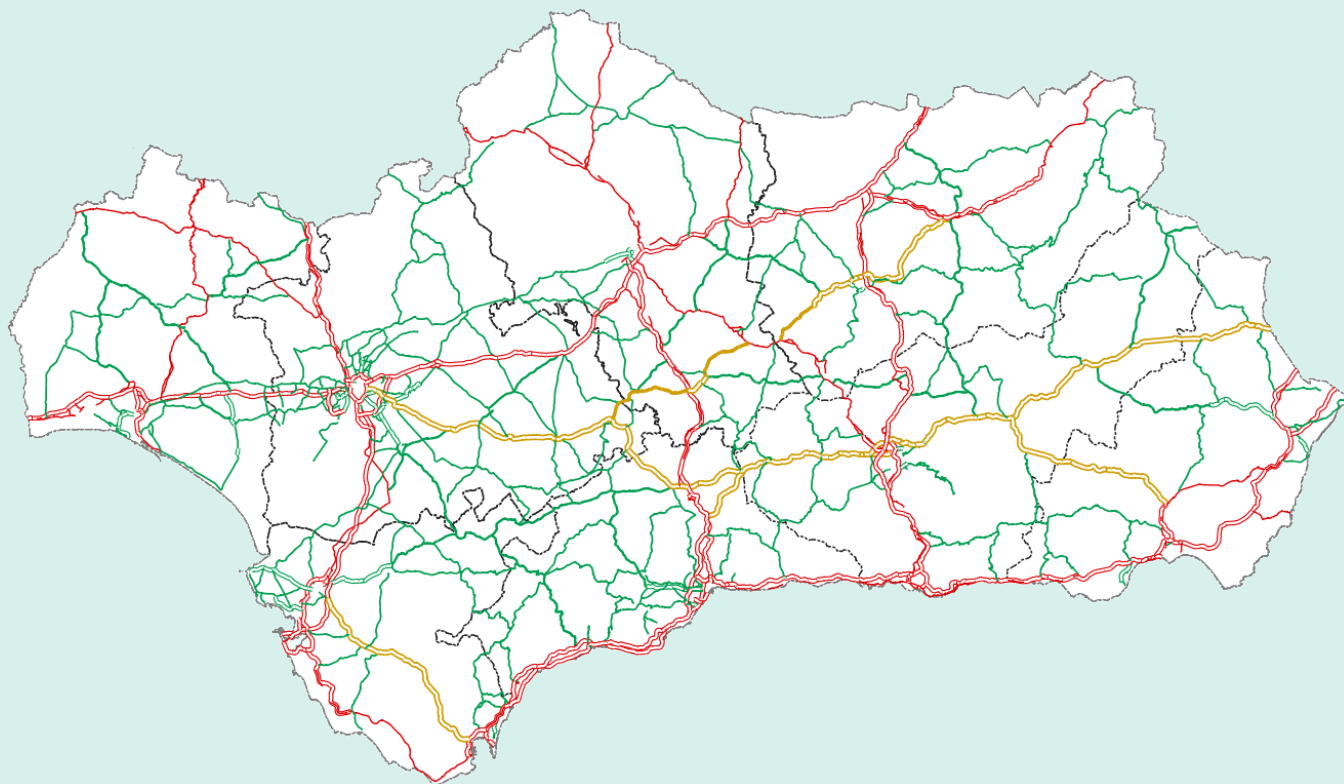


DIRECCIÓN GENERAL DE INFRAESTRUCTURAS VIARIAS

# Actualización de la Red de Carreteras de Andalucía

DICIEMBRE 2024



# RED DE CARRETERAS DE ANDALUCÍA

## Contenido del Documento

### **MEMORIA**

### **ANEXO N° 1**

- RED AUTONÓMICA
  - Distribución por Jerarquía
  - Distribución por Tipología
- RED PROVINCIAL

### **ANEXO N° 2**

- MODELO DE HITOS KILOMÉTRICOS DE LA RED AUTONÓMICA DE CARRETERAS DE ANDALUCÍA

# MEMORIA

# RED DE CARRETERAS DE ANDALUCÍA

## MEMORIA

### 1. ANTECEDENTES

La Ley 8/2001, de 12 de julio, de Carreteras de Andalucía define en su artículo 3 la Red de Carreteras de Andalucía, que está constituida por las carreteras que discurriendo íntegramente por el territorio andaluz no estén comprendidas en la Red de Carreteras del Estado y se encuentren incluidas en el Catálogo de Carreteras de Andalucía. De acuerdo con la Ley, la Red de Carreteras de Andalucía está formada por las categorías de Red Autonómica y Red Provincial, en las que se integran la red viaria de titularidad de la Junta de Andalucía y la Red de titularidad de las Diputaciones Provinciales, respectivamente. La Red Autonómica, a su vez, comprende la Red Básica, la Red Intercomarcal y la Red Complementaria.

El Catálogo de Carreteras de Andalucía es el instrumento público que sirve para la identificación e inventario de las carreteras que constituyen la Red de Carreteras de Andalucía, adscribiéndolas a las distintas categorías de la red (Red Autonómica y Red Provincial) y clasificándolas conforme a los criterios del texto legislativo.

En el proceso de conformación del Catálogo de Carreteras de Andalucía, por Acuerdo de Consejo de Gobierno de 6 de septiembre de 2005 se aprobó la Red Autonómica de Carreteras a Integrar en el Catálogo, y posteriormente, por Acuerdo de Consejo de Gobierno de 25 de julio de 2006 se aprobó la Red Provincial a integrar en el Catálogo.

Durante el mes de mayo de 2007 se hicieron efectivos los traspasos de competencias en materia de carreteras entre la Comunidad Autónoma Andaluza y las ocho Diputaciones Provinciales, tras las firmas de las correspondientes Actas de Traspaso por las Comisiones Mixtas de Transferencias en marzo de 2007.

La Red Autonómica aprobada por Consejo de Gobierno ascendía a 10.179 kilómetros de carreteras y la Red Provincial a 8.930 kilómetros. Con la aprobación de las Redes Autonómica y Provincial se asignó matrículas a las carreteras a integrar en cada Red aplicando unos determinados criterios, buscando una homogeneidad en toda la Red y logrando hacer más comprensible para el usuario el sistema viario andaluz.

En el periodo transcurrido desde la aprobación de la Red Autonómica y Red Provincial se ha realizado un exhaustivo análisis de las redes aprobadas. En el caso concreto de la Red Autonómica, se ha planteado la necesidad de incorporar nuevas carreteras construidas por la administración autonómica y otras carreteras derivadas de los cambios producidos en la configuración del sistema viario ante la evolución de la demanda de tráfico. También tras la realización de las nuevas campañas de inventario de la Red Autonómica, se han actualizado los datos de longitud y origen-final de algunas carreteras, así como se han corregido algunos errores materiales que se recogieron en el documento inicial de dicha red.

Asimismo, los cambios que se han producido en la Red Provincial a propuesta de las Diputaciones Provinciales, han sido analizados y considerados para la actualización de la Red Provincial.

El resultado de los trabajos de actualización acometidos en la red desde julio de 2006, es el que se recoge en este documento, que pretende reflejar la situación actual tanto de la Red Autonómica como de la Red Provincial y servir de base a la elaboración del definitivo Catálogo de Carreteras de Andalucía una vez hayan culminado los procesos de transferencia con otros organismos titulares de carreteras.

## 2. CRITERIOS DE MATRICULACIÓN DE LA RED AUTONÓMICA

Los criterios de matriculación que se han utilizado para las carreteras que integran la Red Autónoma, en función de la categoría de Red a la que pertenezcan, son los siguientes:

### 2.1. Red Autónoma de Carreteras

#### 2.1.1. Red Básica y Red Intercomarcal

##### **DEFINICIÓN:**

- La Red Básica, dividida a su vez en Red Básica estructurante y Red Básica de articulación. La Red Básica estructurante está constituida por aquellas carreteras que, junto con la Red de Carreteras del Estado, configuran la malla viaria que da soporte a los largos recorridos y principales conexiones exteriores. La Red Básica de articulación constituye el soporte de las principales relaciones de largo y medio recorrido, tanto internas como de origen o destino en la región, excluyendo las carreteras que configuran la Red Básica estructurante.
- La Red Intercomarcal complementa las funciones de la Red Básica respecto al tráfico de medio recorrido, conectando los distintos ámbitos territoriales entre sí.

##### **MATRICULACIÓN:**

- Las carreteras de la Red Básica estructurante mantienen en algunos casos su matriculación actual (A-92, A-92N, A-381 y A-316), y se les asigna una nueva matrícula en el resto (A-92G, A-92M y A-318).
- La matriculación de las carreteras pertenecientes a las categorías de Red Básica de articulación y Red Intercomarcal, adopta la forma A-XXX, identificando con la letra "A" el carácter autonómico de la carretera, y con los tres dígitos siguientes, la carretera concreta.

Los colores de las placas de matrícula y kilometración de las carreteras (ver Anexo N°2), así como los correspondientes a su representación gráfica, serán el naranja, para la Red Básica estructurante, y el verde para las Redes Básica de articulación e Intercomarcal.

#### 2.1.2. Red Complementaria

##### **DEFINICIÓN:**

La Red Complementaria está constituida por aquellas carreteras que conforman el resto de la Red Autónoma, no incluidas en las categorías anteriores, y que tengan, entre otras, las siguientes funciones:

- Garantizar la movilidad en las Áreas Metropolitanas
- Proporcionar accesibilidad a zonas de especial interés turístico y estratégico.
- Proporcionar accesibilidad desde las poblaciones a la Red Básica e Intercomarcal.

## **MATRICULACIÓN:**

La matriculación de la Red Complementaria adopta la forma A-XXXX, identificando con la letra "A" el carácter autonómico de la carretera, y con los cuatro dígitos siguientes la localización de la carretera dentro de cada una de las provincias andaluzas.

El primer dígito corresponde a la provincia donde está situada, ordenado de la siguiente forma AL- CA-CO-GR-HU-JA-MA-SE, y correspondiendo el nº 1 a Almería y el nº 8 a Sevilla. Es un orden alfabético.

Para resolver los casos de continuidad de una carretera que afecte a más de una provincia, se atiende a este orden provincial, de forma que la carretera se matriculará con el número menor de las provincias a las que pertenezca.

Cada provincia, a excepción de Cádiz y Málaga, se ha dividido en tres círculos concéntricos, trazados desde el centro geográfico de la capital de provincia. La primera corona es de 30 Km de radio, que además permite definir las áreas metropolitanas, la segunda corona está comprendida entre los 30 y 60 Km y la tercera está comprendida entre los 60 y 90 Km. El segundo dígito de la matrícula identifica la corona en la que se sitúa el origen de la carretera, correspondiendo el 0 a la primera corona, el 1 a la segunda, el 2 a la tercera, y el 3 al extra-radio (fuera de la tercera corona).

En las provincias de Cádiz y Málaga se han identificado dos centros de matriculación en cada una de ellas, correspondiendo el primero de ellos al centro geográfico de la capital provincial, y el segundo a los núcleos de Algeciras y Marbella, respectivamente. Con los centros geográficos de las capitales, se definen dos coronas concéntricas; la primera corona es de 30 Km de radio, permite definir las áreas metropolitanas, y la segunda corona está comprendida entre los 30 y 60 Km. El segundo dígito de la matrícula identifica la corona en la que se sitúa el origen de la carretera, correspondiendo el 0 a la primera corona, el 2 a la segunda, y el 3 al extra-radio (fuera de la segunda corona). Con los centros en Algeciras y Marbella se define una corona de radio 30 Km. Las carreteras con origen dentro de esta corona, tendrán como segundo dígito el 1.

Tomando como punto de origen de coordenadas los centros utilizados para definir las coronas, y previamente habiendo dividido cada una de las coronas en cuatro sectores, empezando en el Norte y barriendo en el sentido de las agujas del reloj, se van asignando los dos últimos dígitos en orden creciente, tomando como inicio de la carretera el más cercano al centro de las coronas, y siendo éste el que marca el número de orden.

El color de las placas de matrícula y kilometración de las carreteras de la Red Complementaria (ver Anexo Nº2), así como el correspondiente a su representación gráfica, será el verde para la Red Complementaria Metropolitana y el amarillo para el resto de la Red Complementaria.

### **2.1.3. Ramales de conexión**

Los denominados "ramales de conexión" se corresponden con carreteras de la Red Autonómica, en concreto de la Red Complementaria o de la Red Complementaria Metropolitana, que sirven de acceso a poblaciones desde otras carreteras autonómicas o conectan carreteras autonómicas, pero que por su reducida longitud no es relevante la colocación de placas kilométricas en su recorrido y no se han matriculado aplicando los criterios generales.

La matriculación de estos ramales adopta la forma A-XXXX RX, indicando la letra A y los tres o cuatro primeros dígitos, en su caso, la carretera de la Red Autonómica en la que el ramal tiene su origen; la letra R la clasificación como "Ramal de conexión"; y el último dígito, con carácter numérico, el orden del ramal en el sentido de la carretera en caso de existir varios ramales con origen en una misma.

## 2.2. Red Provincial de Carreteras

Los criterios de matriculación que se han utilizado para las carreteras que integran la Red Provincial, han sido establecidos por la Consejería de Obras Públicas y Transportes a través de la Dirección General de Carreteras, y son los siguientes:

La matriculación de la Red Provincial se define con las iniciales de la provincia seguidas de cuatro dígitos que identifican la localización de la carretera dentro de la misma (AL-XXXX, CA-XXXX, CO-XXXX, GR-XXXX, HU-XXXX, JA-XXXX, MA-XXXX, SE-XXXX).

Cada provincia se ha dividido en círculos concéntricos trazados desde el centro geográfico de la capital de provincia. La primera corona es de 30 Km de radio, que permite definir las áreas metropolitanas, y las siguientes, de radio 40 Km, 50 Km, sucesivamente, hasta llegar a la última corona de radio 90 Km. El número de coronas es función de la extensión superficial de la provincia en cuestión. El **primer dígito** de la matrícula identifica la corona en la que se sitúa el origen de la carretera, correspondiendo el 3 a la primera corona, el 4 a la segunda, el 5 a la tercera, y así, sucesivamente. Las coronas se han dividido a su vez en cuatro sectores, de forma que el **segundo dígito** identifica el sector en el que se sitúa el origen de la carretera:

- Sector Noreste: segundo dígito igual a 1
- Sector Sureste: segundo dígito igual a 2
- Sector Suroeste: segundo dígito igual a 3
- Sector Noroeste: segundo dígito igual a 4

Tomando como punto de origen de coordenadas los centros utilizados para definir las coronas, empezando en el Norte y barriendo en el sentido de las agujas del reloj, se van asignando el **tercer y cuarto dígito** en orden creciente, tomando como inicio de la carretera el más cercano al centro de las coronas, y siendo éste el que marca el número de orden.

El color de las placas de matrícula y kilometración de las carreteras de la Red Provincial, así como el correspondiente a su representación gráfica, será el amarillo.

## 1. LA CONFORMACIÓN DEL CATÁLOGO DE CARRETERAS

En el Anexo nº1 se identifican todas y cada una de las carreteras que constituyen la Red Autonómica y la Red Provincial, adscribiéndolas en el caso de la Red Autonómica, a su categoría correspondiente (Básica estructurante, Básica de articulación, Intercomarcal o Complementaria), e informando sobre su matrícula, denominación, origen, final y longitud. El reparto por provincias y categorías es el siguiente:

**RED AUTONÓMICA DE CARRETERAS DE ANDALUCÍA  
(KMS)**

<b>PROVINCIA</b>	<b>RED BÁSICA</b>	<b>RED INTERCOMARCAL</b>	<b>RED COMPLEMENTARIA</b>	<b>TOTAL</b>
ALMERÍA	154,51	355,16	307,27	816,94
CÁDIZ	214,36	370,34	451,22	1035,92
CÓRDOBA	207,69	629,92	806,91	1644,52
GRANADA	405,33	610,27	621,88	1637,48
HUELVA	230,53	392,21	146,68	769,42
JAÉN	258,62	584,04	641,4	1484,06
MÁLAGA	263,78	446,11	536,8	1246,69
SEVILLA	287,78	955,53	671,82	1915,13
<b>TOTAL</b>	<b>2022,6</b>	<b>4343,58</b>	<b>4183,98</b>	<b>10550,16</b>

**RED PROVINCIAL DE CARRETERAS DE ANDALUCÍA  
(KMS)**

<b>PROVINCIA</b>	<b>RED PROVINCIAL</b>
ALMERÍA	1.226
CÁDIZ	801
CÓRDOBA	1.883
GRANADA	1.265
HUELVA	833
JAÉN	907
MÁLAGA	860
SEVILLA	1.454
<b>TOTAL</b>	<b>9.228</b>

\*Ministerio de Fomento. Anuario estadístico 2023



# **ANEXO N° 1**

RED AUTONÓMICA

Distribución por Jerarquía

# RED AUTONÓMICA DE CARRETERAS DE ANDALUCÍA



## Red Básica Estructurante

MATRÍCULA	DENOMINACIÓN	ORIGEN	FINAL	LONGITUD (Kms)
A-316	De Úbeda a carretera Granada-Córdoba	Int. A-401 (Úbeda)	N-432	97,22
A-318	De Estepa a carretera Granada-Córdoba por Lucena	Enlace A-92 (Estepa)	N-432	72,67
A-381	De Jerez de la Frontera a los Barrios	Enlace AP-4 (Jerez de la Frontera)	Int. A-7	88,12
A-92	De Sevilla a Almería por Granada	Int. SE-30 (Sevilla)	Int. tramo estatal A-92	375,58
A-92G	De Santa Fe a Granada	Int. A-92 (Santa Fe)	Int. N-432 (Granada)	8,95
A-92M	De Estación de Salinas a Villanueva de Cauche	Int. A-92 (Estación Salinas)	Int. A-45 (Puerto de las Pedrizas)	25,87
A-92N	De Guadix a Límite de Región de Murcia	Int. A-92 (Guadix)	Lím. Región Murcia	119,16

**Total (KMs)**

**787,57**

# RED AUTONÓMICA DE CARRETERAS DE ANDALUCÍA



## Red Básica de Articulación

MATRÍCULA	DENOMINACIÓN	ORIGEN	FINAL	LONGITUD (Kms)
A-301	De La Carolina a Úbeda	Int. A-4 (La Carolina)	Int. N-322 (Úbeda)	46,52
A-304	De Aguilar a Puente Genil	Int. A-45 (Aguilar)	Int. A-379 (Puente Genil)	18,06
A-306	De El Carpio a Torredonjimeno	Int. N-IV (El Carpio)	Int. A-316 (Torredonjimeno)	57,94
A-307	De Espejo a Montilla	Int. N-432 (Espejo)	Int. N-331 (Montilla)	16,32
A-308	De A-44 a A-92	Int. A-44 (Iznalloz)	Int. A-92 (Darro)	37,07
A-309	De Montoro a Castro del Río	Int. A-4 (Montoro)	Int. N-432 (Castro del Río)	43,85
A-330	De Cúllar a Puebla de Don Fadrique por Huéscar	Int. A-92N (Cúllar)	Lím. Región Murcia	65,14
A-334	De Baza a Huércal-Overa	Int. A-92N (Baza)	Int. A-7 (Enlace 686. La Ballabona)	85,96
A-339	De Cabra a Alcalá la Real	Int. A-318 (Cabra)	Int. N-432	51,12
A-357	De Campillos a Málaga por el Valle del Guadalhorce	Int. A-384 (Campillos)	Int. A-7 (Málaga)	69,07
A-364	De Écija a A-92	Int. A-4 (Écija)	Int. A-92 (Monte Palacio)	43,69
A-374	De Algodonales a Ronda	Int. A-384 (Algodonales)	Int. A-367 (Ronda)	33,79
A-375	De Utrera a Puerto Serrano	Int. A-362/A-376 (Utrera)	Int. A-384 (Puerto Serrano)	45,12
A-376	De Sevilla a Utrera	Int. SE-30 (Sevilla)	Int. A-362 (Utrera)	25,31
A-382	De Jerez de la Frontera a Arcos de la Frontera	Enlace AP-4 (Jerez de la Frontera)	Int. A-384/A-372 (Arcos de la Frontera)	27,21
A-383	Acceso Este a La Línea de la Concepción	Int. A-7	La Línea de la Concepción	7,38
A-384	De Arcos de la Frontera a Antequera	Int. A-382 (Arcos de la Frontera)	Int. A-92 (Antequera)	130,96

# RED AUTONÓMICA DE CARRETERAS DE ANDALUCÍA



## Red Básica de Articulación

MATRÍCULA	DENOMINACIÓN	ORIGEN	FINAL	LONGITUD (Kms)
A-394	De Arahal a la N-IV	Int. A-92 (El Arahal)	Int. N-IV (Puente Pájaras)	38,45
A-397	De Ronda a San Pedro de Alcántara	Int. A-367/A-374 (Ronda)	Int. A-7 (San Pedro de Alcántara)	45,63
A-401	De Úbeda a Moreda	Int. N-322 (Úbeda)	Int. A-308 (Moreda)	82,47
A-403	De Alcalá la Real a Dehesas Viejas	Int. N-432 (Alcalá la Real)	Int. A-44 (Dehesas Viejas)	33,44
A-461	De Santa Olalla de Cala a Zalamea la Real	Int. N-630 (Santa Olalla de Cala)	Int. N-435 (El Campillo)	54,03
A-484	De Bonares a Almonte	Int. A-49 (Bonares)	Int. A-483 (Almonte)	16,59
A-493	De La Palma del Condado a Valverde del Camino	Int. A-49 (La Palma del Condado)	Int. Antigua N-435 (Valverde del Camino)	33,88
A-495	De Gibraleón a Rosal de la Frontera	Int. N-431 (Gibraleón)	Int. N-433 (Rosal de la Frontera)	86,20
A-496	De Valverde del Camino a Cabezas Rubias	Int. Antigua N-435 (Valverde del Camino)	Int. A-495 (Cabezas Rubias)	39,83

**Total (KMs)**

**1.235,03**

# RED AUTONÓMICA DE CARRETERAS DE ANDALUCÍA



## Red Intercomarcal

MATRÍCULA	DENOMINACIÓN	ORIGEN	FINAL	LONGITUD (Kms)
A-302	De Linares a A-44	Int. N-322 (Linares)	A-44	13,86
A-303	De Guarromán a Linares	Guarromán	Linares	9,24
A-305	De Andújar a Baena	Int. A-311 (Andújar)	Int. N-432 (Baena)	58,14
A-310	De Puente Génave a Siles	Int. N-322 (Puente Génave)	Límite Región Castilla-La Mancha	27,51
A-311	De Jaén a Andújar por Fuerte del Rey	Int. A-316 (Jaén)	Int. A-4 (Andújar)	35,40
A-312	De Linares a Beas de Segura	Int. A-32 (Linares)	Int. N-322	80,05
A-314	De Vejer de la Frontera a Barbate	Int. N-340 (Vejer de la Frontera)	Int. A-2231 (Barbate)	8,93
A-315	De Torreperogil a Baza por Pozo Alcón	Int. N-322 (Torreperogil)	Int. A-92N (Baza)	103,34
A-317	De La Puerta de Segura a Vélez Rubio	Int. A-310 (La Puerta de Segura)	Int. A-92N (Vélez Rubio)	149,43
A-319	De Peal de Becerro a Hornos por Cazorla	Int. A-315 (Peal de Becerro)	Int. A-317 (Hornos)	86,89
A-320	De Mancha Real a Jódar	A-316	Int. A-401 (Jódar)	34,80
A-321	De Arjona a Torredonjimeno	Arjona	Int. A-306 (Pilar de Moya)	17,94
A-322	De Jódar a Cazorla	Jódar	Int. A-319 (Cazorla)	44,78
A-323	De Guadahortuna a Iznalloz	Int. A-401 (Guadahortuna)	Int. A-308 (Iznalloz)	20,04
A-324	De La Cerradura a Huelma	Int. N-323 (La Cerradura)	Int. A-401 (Huelma)	27,56
A-325	De Moreda a Guadix por Pedro Martínez	Int. A-401 (Moreda)	Enlace A-92 (Guadix)	41,63
A-326	De Pozo Alcón a Huéscar	Pozo Alcón	Int. A-4302 (Huéscar)	52,13

# RED AUTONÓMICA DE CARRETERAS DE ANDALUCÍA



## Red Intercomarcal

MATRÍCULA	DENOMINACIÓN	ORIGEN	FINAL	LONGITUD (Kms)
A-327	De Vélez-Rubio a Huércal-Overa	Int. A-92N (Vélez Rubio)	A-7 (Huércal Overa)	32,59
A-328	De Iznájar a Loja	Int. A-333 (Iznájar)	Int. A-92 (Loja)	26,58
A-331	De Lucena a Iznájar por Rute	Int. antigua A-318 (Lucena)	Int. A-333 (Iznájar)	30,22
A-332	De Cuevas de Almanzora a San Juan de los Terreros	A-7	Lím. Región Murcia	33,50
A-333	De Alcaudete a A-92 por Priego de Córdoba	Int. N-432 (Alcaudete)	Int. A-92 (Est. Salinas)	66,66
A-335	De Alcalá La Real a Moraleda de Zafayona	Int. N-432 (Alcalá la Real)	Int. A-92 (Moraleda de Zafayona)	48,12
A-336	De Tocón a Pinos Puente	Int. A-335 (Tocón)	Int. N-432 (Pinos-Puente)	23,40
A-337	De Cherín a La Calahorra	Int. A-348 (Cherín)	Int. A-92 (La Calahorra)	41,90
A-338	De Granada a Alhama de Granada	Armillá	Int. A-402 (Alhama de Granada)	43,44
A-341	De Loja a Ventas de Zafarraya	Int. A-92 (Loja)	Int. A-402 (Ventas de Zafarraya)	33,89
A-342	De Monturque a Cabra	Int. N-331 (Monturque)	Int. A-339 (Cabra)	10,42
A-343	De Antequera a Zalea	Int. A-92 (Antequera)	Int. A-357 (Zalea)	53,30
A-344	De Rute a Encinas Reales	Int. A-331 (Rute)	Int. N-331 (Encinas Reales)	12,67
A-345	De Cádiar a La Rábida	Int. A-348 (Cádiar)	Int. N-340 (La Rábida)	32,17
A-346	De Órgiva a Vélez de Benaudalla	Int. A-348 (Órgiva)	Int. N-323 (Vélez de Benaudalla)	12,25
A-347	De Adra a Alcolea	Int. A-7	Int. A-348 (Alcolea)	27,94
A-348	De Lanjarón a Almería por Ugíjar	Int. A-44 (Béznar)	Int. N-340a (Benahadux)	134,26

# RED AUTONÓMICA DE CARRETERAS DE ANDALUCÍA



## Red Intercomarcal

MATRÍCULA	DENOMINACIÓN	ORIGEN	FINAL	LONGITUD (Kms)
A-349	De Tabernas a Olula del Río por Macael	Int. N-340a (Tabernas)	Int. A-334 (Olula del Río)	47,35
A-350	De Huércal-Overa a Pulpí	Int. N-340a (Huércal Overa)	Int. A-1201	15,09
A-351	De Écija a Osuna	Int. A-4 (Écija)	Int. A-92 (Osuna)	34,53
A-352	De Cuevas del Almanzora a Garrucha	Int. A-332 (Cuevas del Almanzora)	Int. A-370 (Garrucha)	12,26
A-353	De Estepa a Martín de la Jara	Int. A-92 (Estepa)	Int. A-378/A-406 (Martín de la Jara)	30,22
A-354	De Alozaina a Zalea	Int. A-366 (Alozaina)	Int. A-357 (Zalea)	17,89
A-355	De Casapalma a Marbella	Int. A-357	Int. AP-7 (Marbella)	34,36
A-356	De Casabermeja a Vélez-Málaga	Int. A-45 (Casabermeja)	Int. A-7	48,55
A-358	De Berja a El Ejido	Int. A-347 (Berja)	Glorieta Daymun	17,96
A-360	De Alcalá de Guadaíra a Morón de la Frontera	Int. A-92 (Alcalá de Guadaíra)	Int. A-361 (Morón de la Frontera)	43,87
A-361	De Monte Palacio a Montellano	Int. A-92 (Monte Palacio)	Int. A-8127 (Montellano)	38,03
A-362	De Utrera a Los Palacios y Villafranca	Int. A-376/A-375 (Utrera)	Enlace AP-4 (Los palacios y Villafranca)	9,86
A-363	De Morón de la Frontera a Olvera	Int. A-406	Int. A-384 (Olvera)	21,79
A-365	De La Roda de Andalucía a Campillos	Int. A-92 (La Roda de Andalucía)	Int. A-384 (Campillos)	20,44
A-366	De Ronda a Coín	Int. A-397 (Ronda)	Coín	61,05
A-367	De Ardales a Ronda	Int. A-357	Int. A-374/A-397 (Ronda)	40,80
A-369	De Ronda a Gaucín	Int. A-397 (Ronda)	Int. A-377/A-405 (Gaucín)	36,52



# RED AUTONÓMICA DE CARRETERAS DE ANDALUCÍA



## Red Intercomarcal

MATRÍCULA	DENOMINACIÓN	ORIGEN	FINAL	LONGITUD (Kms)
A-370	De Los Gallardos a Garrucha	Int. N-340a (Los Gallardos)	Int. A-1200/AL-7107	12,58
A-371	De Las Cabezas de San Juan a Villamartín	Int. A-471 (Las Cabezas de San Juan)	Int. A-384 (Villamartín)	29,84
A-372	De Arcos de la Frontera a Ronda por Grazalema	Int. A-393 (Arcos de la Frontera)	Int. A-374	64,61
A-373	De Villamartín a Algotocín	Int. A-384 (Villamartín)	Int. A-369 (Algotocín)	69,96
A-377	De Manilva a Gaucín	Int. A-7 (San Luis de Sabinillas)	Int. A-369/A-405 (Gaucín)	26,52
A-378	De Osuna a Martín de la Jara	Int. A-92 (Osuna)	Int. A-353/A-406 (Martín de la Jara)	20,11
A-379	De Casariche a La Carlota por Puente Genil	Int. A-92 (Lora de Estepa)	Int. N-IV (La Carlota)	58,02
A-380	De Puebla de Cazalla a Carmona por Marchena	Int. A-92 (La Puebla de Cazalla)	Int. N-IV (Carmona)	40,28
A-385	De Otura a Santa Fe por La Malahá	Int. A-44 (Puerto del Suspiro del Moro)	Int. A-92G (Santa Fe)	20,24
A-386	De Écija a La Rambla	Int. A-4 (Cerro Perea)	Int. A-45	28,06
A-387	De Alhaurín el Grande a Mijas	Alhaurín el Grande	Mijas	8,67
A-388	De Écija a Herrera	Int. A-4 (Écija)	Int. A-318 (Herrera)	36,43
A-389	De Arcos de la Frontera a Medina Sidonia	Arcos de la Frontera	Int. A-2234 (Medina Sidonia)	34,24
A-390	De Chiclana de la Frontera a Medina Sidonia	Int. A-48	Int. A-381 (Medina Sidonia)	21,25
A-391	De Aguadulce a Alicún	Enlace A-7	Int. A-348 (Alicún)	25,87
A-392	De Dos Hermanas a Alcalá de Guadaíra	Dos Hermanas	Int. A-92 (Alcalá de Guadaíra)	6,15
A-393	De Espera a Arcos de la Frontera	Int. A-371	Int. A-372 (Arcos de la Frontera)	19,74

# RED AUTONÓMICA DE CARRETERAS DE ANDALUCÍA



## Red Intercomarcal

MATRÍCULA	DENOMINACIÓN	ORIGEN	FINAL	LONGITUD (Kms)
A-395	De Granada a Sierra Nevada	Int. A-44 (Granada)	Sierra Nevada (Veleta)	50,12
A-396	De Medina Sidonia a Vejer de la Frontera	Int. A-381 (Medina Sidonia)	Int. N-340 (Vejer de la Frontera)	30,26
A-398	De Alcalá de Guadaíra a Carmona	Int. A-92 (Alcalá de Guadaíra)	Int. N-IV (Carmona)	23,53
A-399	De Cantoria a Chirivel	Int. A-334 (Cantoria)	Int. A-92N (Chirivel)	32,00
A-402	De Moraleda de Zafayona a Viñuela	Int. A-92 (Moraleda de Zafayona)	Int. A-356 (Viñuela)	58,41
A-404	De Coín a A-7	Int. A-355	Int. A-7	23,38
A-405	De Gaucín a San Roque	Int. A-377/A-369 (Gaucín)	Int. A-7 (San Roque)	51,84
A-406	De Morón de la Frontera a Sierra de Yeguas	Int. A-361 (Morón de la Frontera)	Int. A-365 (Sierra de Yeguas)	66,25
A-407	De Osuna a Fuentes de Andalucía	Int. A-351 (Osuna)	Int. A-4 (Fuentes de Andalucía)	39,63
A-408	De Puerto Real a A-381	Int. A-4 (Puerto Real)	Int. A-381	17,57
A-420	De Marmolejo a Cardeña	Int. A-4 (Marmolejo)	Int. N-420 (Cardeña)	42,06
A-421	De Villafranca de Córdoba a Villanueva de Córdoba	Int. A-4 (Villafranca de Córdoba)	Int. A-424 (Villanueva de Córdoba)	52,64
A-422	De Alcaracejos a Belalcázar por Hinojosa del Duque	Int. N-502 (Alcaracejos)	Límite Región Extremadura	41,44
A-423	De Alcaracejos a Pozoblanco	Int. N-502 (Alcaracejos)	Int. A-435	9,98
A-424	De Cardeña a Pozoblanco	Int. N-420 (Cardeña)	Int. A-435	46,81
A-430	De Villanueva del Duque a Peñarroya-Pueblonuevo	Int. A-422 (Villanueva del Duque)	Int. A-449 (Cruce de Cuartanero)	16,52
A-431	De Córdoba a Lora del Río	Córdoba	Int. A-457R/A-436/A-455 (Lora del Río)	74,72

# RED AUTONÓMICA DE CARRETERAS DE ANDALUCÍA



## Red Intercomarcal

MATRÍCULA	DENOMINACIÓN	ORIGEN	FINAL	LONGITUD (Kms)
A-432	De Cantillana a Alanís	Int. A-436	Int. A-433/A-447 (Alanís)	60,89
A-433	De Alanís a Guadalcanal	Int. A-432/A-447 (Alanís)	Límite Región Extremadura	19,62
A-434	De Santa Olalla de Cala a Arroyomolinos de León	Int. N-630 (Santa Olalla de Cala)	Límite Región Extremadura	26,23
A-435	De Espiel a Torrecampo	Int. N-502	Límite Región Castilla-La Mancha	44,95
A-436	De Villaverde del Río a Lora del Río	Int. A-460 (Villaverde del Río)	Int. A-431/A-455/A-457R1 (Lora del Río)	36,58
A-440	De La Carlota a Palma del Río por Fuente Palmera	Int. A-445 (Fuencubierta)	Int. A-453R1 (Palma del Río)	25,92
A-445	De Posadas a La Carlota	Int. A-431R2 (Posadas)	Int. N-4A (La Carlota)	23,12
A-447	De Fuente Obejuna a Alanís	Int. CO-7403 (Fuente Obejuna)	Int. A-432/A-433 (Alanís)	54,95
A-449	De Hinojosa del Duque a Peñarroya-Pueblonuevo	Int. A-422 (Hinojosa del Duque)	Int. N-432 (Peñarroya-Pueblonuevo)	28,88
A-451	De Osuna a Almargen	Int. A-92 (Osuna)	Int. A-384 (Almargen)	30,26
A-452	De Constantina a El Pedroso	Int. A-455 (Constantina)	Int. A-432 (El Pedroso)	12,17
A-453	De Palma del Río a Écija	Int. A-431 (Palma del Río)	Int. N-IV (Écija)	29,58
A-455	De Cazalla de La Sierra a Lora del Río	Int. A-432 (Cazalla de la Sierra)	Int. A-431 (Lora del Río)	47,20
A-456	De Fuentes de Andalucía a Lora del Río	Int. A-4 (Fuentes de Andalucía)	Int. A-457 (Lora del Río)	21,52
A-457	De Carmona a Lora del Río	Int. A-4 (Carmona)	Int. A-431 (Lora del Río)	24,95
A-460	De Guillena a Villaverde del Río	Int. N-630 (Guillena)	Int. A-436 (Villaverde del Río)	22,30
A-462	De Villaverde del Río a Carmona	Int. A-436 (Villaverde del Río)	Int. A-4 (Carmona)	27,68

# RED AUTONÓMICA DE CARRETERAS DE ANDALUCÍA



## Red Intercomarcal

MATRÍCULA	DENOMINACIÓN	ORIGEN	FINAL	LONGITUD (Kms)
A-471	De El Torbiscal a Sanlúcar de Barrameda	Int. N-IV (El Torbiscal)	Int. A-480 (Sanlúcar de Barrameda)	63,35
A-472	De Sanlúcar la Mayor a San Juan del Puerto	Int. A-473 (Sanlúcar la Mayor)	Int. A-494 (San Juan del Puerto)	60,74
A-473	De Sanlúcar la Mayor a Aznalcázar	Int. A-472 (Sanlúcar la Mayor)	Int. A-474 (Aznalcázar)	10,79
A-474	De Sevilla a Almonte por Pilas	Int. A-49 (La Pañoleta)	Int. A-483 (Almonte)	51,54
A-475	De Calañas a Puebla de Guzmán	Int. A-496 (Calañas)	Int. A-499 (Puebla de Guzmán)	35,21
A-476	De El Castillo de las Guardas a Minas de Riotinto	Int. N-433 (El Castillo de las Guardas)	Int. A-461 (Minas de Riotinto)	29,99
A-477	De Gerena a Sanlúcar la Mayor	Int. N-630	Int. A-472 (Sanlúcar la Mayor)	32,45
A-478	De Zalamea la Real a Calañas	Int. N-435 (Zalamea la Real)	Calañas	23,96
A-479	De Aracena a Campofrío	Int. HU-8105	Int. A-461 (Campofrío)	18,90
A-480	De Chipiona a Jerez de la Frontera	Chipiona	Int. N-IV (Jerez de la Frontera)	26,99
A-481	De Chucena a Villamanrique de la Condesa	Int. A-472	Villamanrique de la Condesa	18,01
A-483	De Bollullos del Condado a Matalascañas	Int. A-49 (Bollullos del Condado)	Int. A-494 (Matalascañas)	41,02
A-486	De San Juan del Puerto a Bonares	Int. A-494 (San Juan del Puerto)	Int. A-484 (Bonares)	16,00
A-490	De San Bartolomé de la Torre a Villanueva de los Castillejos	Int. A-495	Int. A-499 (Villanueva de los Castillejos)	14,35
A-491	De Chipiona a El Puerto de Santa María por Rota	Chipiona	Int. A-4 (El Puerto de Santa María)	30,00
A-492	De Huelva a la N-431 por Aljaraque	Int. A-497 (Corrales)	Int. N-431	10,99
A-494	De San Juan del Puerto a Matalascañas por Mazagón	Int. A-49 (San Juan del Puerto)	Int. A-483 (Matalascañas)	53,57

# RED AUTONÓMICA DE CARRETERAS DE ANDALUCÍA



## Red Intercomarcal

MATRÍCULA	DENOMINACIÓN	ORIGEN	FINAL	LONGITUD (Kms)
A-497	De Huelva a Punta Umbría	Huelva	Int. A-5050 (Punta Umbría)	16,81
A-499	De Ayamonte a Puebla de Guzmán	Int. N-431 (Ayamonte)	Int. A-475 (Puebla de Guzmán)	46,82

**Total (KMs)**

**4.343,58**



## Red Complementaria Metropolitana Almería

MATRÍCULA	DENOMINACIÓN	ORIGEN	FINAL	LONGITUD (Kms)
A-1000	De la A-7 a Huércal de Almería	Int. A-7	Int. de la Fuensanta (Huércal de Almería)	2,585
A-1051	Acceso a Roquetas de Mar desde Autovía del Mediterráneo	Enlace A-7	Eje del Poniente Almeriense	9,30
A-1051R1	Ramal de carretera Las Losas	Int. A-1051	Int. antigua carretera a Roquetas	0,30
A-1051R2	De A-1051 a Roquetas de Mar	Int. A-1051	Int. antigua carretera a Roquetas	1,00
A-1051R3	De Roquetas de Mar a Llanos de Vícar	Int. A-1051	Llanos de Vícar	1,13
A-1051R4	De A-1051 a urbanización de Roquetas de Mar	Int. A-1051	Urbanización Roquetas de Mar	2,00

**Total (KMs)**

**16,32**

# RED AUTONÓMICA DE CARRETERAS DE ANDALUCÍA



## Red Complementaria Metropolitana Cádiz

MATRÍCULA	DENOMINACIÓN	ORIGEN	FINAL	LONGITUD (Kms)
A-2000	De Jerez de la Frontera a Trebujena	Int. N-IV (Jerez de la Frontera)	Trebujena	19,33
A-2001	De El Puerto de Santa María a Sanlúcar de Barrameda	El Puerto de Santa María	Int. A-480 (Sanlúcar de Barrameda)	17,86
A-2002	De El Puerto de Santa María a Jerez de la Frontera	Int. CA-31	Int. A-2004	10,66
A-2004	Acceso a Jerez desde la A-381	Enlace AP-4 (Jerez de la Frontera)	Jerez de la Frontera	4,18
A-2005	Acceso a Jerez desde la A-382	Enlace AP-4 (Jerez de la Frontera Norte)	Jerez de la Frontera	1,95
A-2075	De A-491 a Rota	Int. A-491	Int. A-2076 (Rota)	4,65
A-2076	De A-491 a Jardín de la Almadraba (Rota)	Int. A-491	Jardín de la Almadraba (inicio travesía)	2,85
A-2077	De A-491 a Sanlúcar de Barrameda (Carretera de Munive)	Int. A-491	Sanlúcar de Barrameda	10,02
A-2078	De A-491 a A-480	Int. A-491	Int. A-480	11,08
A-2079	Acceso al Puerto Deportivo de Chipiona	Int. A-480	Puerto Deportivo de Chipiona	0,30
A-2100	De Castellar de la Frontera a A-7	Int. A-405 (Castellar de la Frontera)	Int. A-7 (Sotogrande)	12,96
A-2101	De A-405 a San Martín del Tesorillo	Int. A-405	Int. A-2102 (San Martín del Tesorillo)	9,02
A-2102	De San Martín del Tesorillo a A-7 por San Enrique	Int. A-2101 (San Martín del Tesorillo)	Int. A-7	6,51
A-2103	De A-2102 a A-7 por Guadiaro	Int. A-2102	Int. A-7	3,78

**Total (KMs)**

**115,15**

# RED AUTONÓMICA DE CARRETERAS DE ANDALUCÍA



## Red Complementaria Metropolitana Córdoba

MATRÍCULA	DENOMINACIÓN	ORIGEN	FINAL	LONGITUD (Kms)
A-3050	Ronda Oeste de Córdoba	Avenida de Cádiz	Avda. de la Arruzafilla	5,47
A-3051	De Córdoba a Fuencubierta por Guadalcázar	Int. CO-32	Int. A-445	25,44
<b>Total (KMs)</b>				<b>30,91</b>



# RED AUTONÓMICA DE CARRETERAS DE ANDALUCÍA



## Red Complementaria Metropolitana Granada

MATRÍCULA	DENOMINACIÓN	ORIGEN	FINAL	LONGITUD (Kms)
A-4002	De Granada a la A-92 en Puerto Lobo	Granada	Int. A-92	8,29
A-4002R1	De la Alquería del Fargue a Fajalauza	Int. A-4002	Fajalauza	2,78
A-4003	De Puerto Lobo a Huétor Santillán	Int. A-4002	Int. A-92	5,29
A-4006	Distribuidor Norte de Granada	Int. GR-3103	Int. A-44	2,86
A-4026	De Cenes de la Vega a Canales	Int. A-395 (Cenes de la Vega)	Int. A-395	6,82
A-4027	Ramal de A-4028 a Huétor Vega	Int. A-4028	Huétor Vega	0,27
A-4028	De A-395 a Cájar	Int. A-395 (Granada)	Int. GR-3202 (Puente de Monachil)	2,45
A-4075	De A-92 al Aeropuerto	Int. A-92	Aeropuerto	2,56

**Total (KMs)**

**31,32**

# RED AUTONÓMICA DE CARRETERAS DE ANDALUCÍA



## Red Complementaria Metropolitana Huelva

MATRÍCULA	DENOMINACIÓN	ORIGEN	FINAL	LONGITUD (Kms)
A-5000	De Huelva a San Juan del Puerto	Int. H-30 (Huelva)	Int. A-472/A-494 (San Juan del Puerto)	10,45
A-5000R1	De A-5000 a H-31	Int. A-5000	Int. H-31	0,64
A-5025	De A-494 a La Rábida	Int. A-494 (Palos)	Int. N-442	7,02
A-5026	Acceso a Palos de la Frontera	Int. A-494	Int. A-5025 (Palos de la Frontera)	3,04
A-5050	De A-5051 a Punta Umbría	Int. A-5051	Punta Umbría	4,10
A-5051	Acceso a El portil desde la A-497	Int. A-497	Int. A-5052 (El Portil)	1,64
A-5058	De El Portil a Cartaya	Int. A-497	Int. A-5053	10,94
A-5059	Acceso Norte a El Portil	Int. A-5058	El Portil	1,81
A-5077	Ronda Exterior de Aljaraque	Int. A-492	Int. A-497	1,63

**Total (KMs)**

**41,27**

# RED AUTONÓMICA DE CARRETERAS DE ANDALUCÍA



## Red Complementaria Metropolitana Jaén

MATRÍCULA	DENOMINACIÓN	ORIGEN	FINAL	LONGITUD (Kms)
A-316R1	Acceso P.I. Olivares	Int. A-316	P.I. Los Olivares	0,96
A-316R8	De A-316 a A-320	A-316	A-320	1,60
A-6001	Conexión A-316 con N-323 por Cerro Molina	Int. A-316	Int. N-323	15,25
A-6001R1	Ramal de conexión entre la A-6001 a la A-316	Int. A-6001	Int. A-316	0,43
A-6050	De Jaén a Castillo de Locubín	Int. A-6050R1	Int. N-432a (Castillo de Locubín)	48,43
A-6050R1	Ramal de conexión entre la A-6050 a la A-316	Int. A-6050	Int. A-316 (Jaén)	6,57
A-6053	Ronda Sur de Jaén	Int. Avenida de Granada	Int. Ctra. de Otíñar	2,15

**Total (KMs)**

**75,39**

# RED AUTONÓMICA DE CARRETERAS DE ANDALUCÍA



## Red Complementaria Metropolitana Málaga

MATRÍCULA	DENOMINACIÓN	ORIGEN	FINAL	LONGITUD (Kms)
A-355R1	Ramal de acceso a Ojén desde A-355	Int. A-355 (P.K. 34+390)	Ojén	1,89
A-7000	De Colmenar a Málaga	Int. A-7204 (Colmenar)	Málaga (Fuente Olletas)	30,20
A-7001	De Olías a MA-24	Int. MA-3110/MA-3111 (Olias)	Int. MA-24	8,61
A-7052	De Churriana a Estación de Cártama	Churriana	Int. A-7057	12,84
A-7052R1	De A-7052 a Alhaurín de la Torre	Int. A-7052	Alhaurín de la Torre	2,04
A-7052R2	De A-7052 a MA-21	Int. A-7052	Int. MA-21 (Churriana)	1,72
A-7053	De Alhaurín el Grande a Mijas	Int. A-387	Glorieta de Entrerriós	8,86
A-7054	De Málaga a Pizarra	Avda. Ortega y Gasset	Pizarra	23,42
A-7055	De A-7054 a Estación de Ferrocarril de Campanillas	Int. A-7054	Estación FF.CC. Campanillas	2,39
A-7056	Acceso al P.T.A. desde A-357	Int. A-357	Int. A-7054 (Parque Tecnológico de Andalucía)	1,91
A-7057	De Cártama a Estación de Cártama	Int. A-7059	Int. A-7054 (Estación de Cártama)	4,20
A-7058	De Campanillas a A-7075	Int. A-7076 (Asperones)	Int. antigua MA-415 (Las Cruces)	7,37
A-7059	De Cártama a Coín	Int. A-7057	Int. A-355	8,86
A-7075	De Málaga a Antequera por Villanueva de la Concepción	Int. A-7 (Málaga)	Int. A-343 (Antequera)	51,55
A-7076	De Málaga a Campanillas por El Parque Cementerio	Int. A-7075 (Málaga)	Int. A-7054 (Campanillas)	6,62
A-7100	De A-366 a Monda	Int. A-366	Int. A-355 (Monda)	10,51

# RED AUTONÓMICA DE CARRETERAS DE ANDALUCÍA



## Red Complementaria Metropolitana Málaga

MATRÍCULA	DENOMINACIÓN	ORIGEN	FINAL	LONGITUD (Kms)
A-7103	Acceso a Ojén desde A-355	Int. A-355 (P.K. 28+770)	Ojén	3,17
A-7176	De Marbella a Istán	Marbella	Istán	13,77

**Total (KMs)**

**199,93**

# RED AUTONÓMICA DE CARRETERAS DE ANDALUCÍA



## Red Complementaria Metropolitana Sevilla

MATRÍCULA	DENOMINACIÓN	ORIGEN	FINAL	LONGITUD (Kms)
A-398R1	Ramal de acceso a Mairena del Alcor y El Viso del Alcor	Int. A-398	Mairena del Alcor / El Viso del Alcor	1,44
A-8001	De La Rinconada a Estación De San José de la Rinconada	Int. A-8002	Int. A-8005	5,15
A-8002	De Sevilla a Alcalá del Río	Int. Ronda Super norte (Puente de San Jerónimo)	Int. A-8006 (Alcalá del Río)	9,51
A-8002R1	Ramal de acceso a la presa de Alcalá del Río	A-8002	Int. C/ Jose María Hernández Hervás	1,25
A-8003	Antigua Carretera de Mercancías Peligrosas (I)	Int. A-8002	Int. A-8008	3,44
A-8004	De San José de la Rinconada a Brenes	Int. A-8002	Int. A-462 (Brenes)	13,3
A-8005	De Sevilla a Los Rosales	Int. SE-20 (Sevilla)	Int. SE-4102 (Los Rosales)	29,39
A-8006	De Villaverde del Río a Sevilla	Int. A-436/A-460 (Villaverde del Río)	Int. SE-20	24,60
A-8007	De San José de la Rinconada a A-8005	Polígono Industrial El Cádiz	Int. A-8005	1,37
A-8008	De Sevilla a Brenes por Valdezorras	Int. A-4	Int. A-8005	7,55
A-8009	Acceso Norte a Sevilla	Int. A-8012	Int. SE-20	5,95
A-8010	Acceso de la A-4 a la nueva planta de montaje del Avión A-400M	Enlace A-4	Planta de montaje del Avión A-400M	4,01
A-8012	Conexión de la A-8004 a Brenes con el Acceso Norte	Int. A-8004	Int. A-8009 (Glorieta de inicio)	2,39
A-8025	De Mairena del Alcor a A-4	Mairena del Alcor	Int. A-4	9,99
A-8026	De A-92 (Torreblanca) a Mairena del Alcor	Int. A-92 (Torreblanca)	Mairena del Alcor	13,07
A-8028	Vía Borde de "El Pino"	Int. SE-30	Int. A-92	4,46
A-8029	De A-376 a N-IV por Estación de Don Rodrigo	Int. A-376	Int. N-IV	11,16

# RED AUTONÓMICA DE CARRETERAS DE ANDALUCÍA



## Red Complementaria Metropolitana Sevilla

MATRÍCULA	DENOMINACIÓN	ORIGEN	FINAL	LONGITUD (Kms)
A-8030	De Utrera a El Torbiscal	Utrera	Int. N-IV (Estación de Las Alcantarillas)	11,44
A-8031	De Dos Hermanas a A-376	Int. A-392 (Dos Hermanas)	Int. SE-3204	5,73
A-8032	De Bellavista a Dos Hermanas	Int. N-IV (Bellavista)	Dos Hermanas	3,75
A-8033	De A-92 a A-392 por Vial del Zacatín	Int. A-92	Int. A-392	5,80
A-8034	Ronda Norte de Utrera	Int. A-394	Int. A-8100	2,50
A-8050	De La Puebla del Río a la Venta El Cruce	La Puebla del Río	Int. A-8053	8,83
A-8051	De Coria del Río a Palomares del Río	Int. A-8058 (Vte. Coria del Río)	Palomares del Río	2,46
A-8052	De Coria del Río a Bollullos de la Mitación	Int. A-8058 (Vte. Coria del Río)	Int. A-474	9,25
A-8053	De la Venta El Cruce a Isla Mayor	Int. A-8050	Isla Mayor	14,42
A-8054	De Palomares del Río a Almensilla	Int. SE-3304 (Palomares del Río)	Int. A-8052	5,73
A-8055	De Mairena del Aljarafe a Almensilla	Int. antigua SE-619 (Mairena del Aljarafe)	Int. A-8054	5,30
A-8056	De A-8068 a A-474	Int. A-8068	Int. A-474 (Bormujos)	1,01
A-8057	De San Juan de Aznalfarache a Mairena del Aljarafe	Int. A-8058 (San Juan de Aznalfarache)	Int. A-8068	2,79
A-8058	De Sevilla a La Puebla del Río	Int. SE-30 (Sevilla)	La Puebla del Río	12,04
A-8059	De Umbrete a Bollullos de la Mitación	Int. A-8076	Int. A-474	5,74
A-8060	De Pilas a Villamanrique de la Condesa	Int. A-474 (Pilas)	Villamanrique de la Condesa	4,71
A-8061	De Pilas a Carrión de los Céspedes	Pilas	Int. A-49	5,78

# RED AUTONÓMICA DE CARRETERAS DE ANDALUCÍA



## Red Complementaria Metropolitana Sevilla

MATRÍCULA	DENOMINACIÓN	ORIGEN	FINAL	LONGITUD (Kms)
A-8062	De Bormujos a Valencina de la Concepción	Int. A-474 (Bormujos)	Valencina de la Concepción	4,85
A-8063	De Tomares a Bormujos	Fin Tramo Urbano Tomares	Inicio Tramo Urbano Bormujos	1,22
A-8064	De Huévar a A-472	Int. SE-3307 (Huévar)	Int. A-472	5,43
A-8066	De San Juan de Aznalfarache a Tomares	San Juan de Aznalfarache	Glorieta Int. A-8082R1 (Tomares)	1,49
A-8068	Vial Metropolitano del Aljarafe	Mairena del Aljarafe	Int. A-474 (Bormujos)	3,79
A-8068R3	Acceso a Mairena del Aljarafe	Int. A-8068	Mairena del Aljarafe	0,35
A-8075	De Espartinas a Olivares	Int. A-8076 (Espartinas)	Int. A-8077 (Olivares)	5,15
A-8076	De Gines a Sanlúcar la Mayor	Int. A-8062 (Gines)	Int. A-472/A-473 (Sanlúcar la Mayor)	9,72
A-8077	De Camas a Sanlúcar la Mayor	Camas	Int. A-472 (Sanlúcar la Mayor)	17,32
A-8078	De Camas a N-630	Camas	Int. N-630	5,43
A-8079	De La Algaba a N-630	Int. A-8006 (La Algaba)	Int. N-630	3,94
A-8080	De A-8006 a A-460 por Torre de la Reina	Int. A-8006	Int. A-460	7,64
A-8081	Antigua Carretera de Mercancías Peligrosas (II)	Int. A-8006	Int. A-8002	2,12
A-8082	La Pañoleta-San Juan de Aznalfarache	Enlace Pañoleta (Camas)	Glorieta de acceso a Hipercor	1,94
A-8082R1	Conexión Polígono Industrial "El Manchón" a Tomares	Int. A-8082 (final glorieta)	Int. A-8066	0,68
A-8083	Acceso a Sevilla desde la SE-30 por el Puente del Alamillo	Int. SE-30	Glorieta Olímpica	1,40
A-8153	De Carrión de los Céspedes a Castilleja del Campo	Int. A-49	Int. A-472	3,46



# RED AUTONÓMICA DE CARRETERAS DE ANDALUCÍA



Red Complementaria Metropolitana Sevilla

MATRÍCULA	DENOMINACIÓN	ORIGEN	FINAL	LONGITUD (Kms)
			<b>Total (KMs)</b>	<b>331,24</b>

# RED AUTONÓMICA DE CARRETERAS DE ANDALUCÍA



## Red Complementaria Almería

MATRÍCULA	DENOMINACIÓN	ORIGEN	FINAL	LONGITUD (Kms)
A-1050	De A-7 a La Mojонера por Las Norias de Daza	Int. A-7 (E-15)	T.M. Roquetas de Mar	11,85
A-1075	De A-348 a la A-92	Int. A-348 (Huechar)	Int. A-92	26,83
A-1075R1	De A-1075 a límite Termino Municipal de Alhama de Almería	Int. A-1075	Huéchar	0,93
A-1075R2	Acceso a Alboloduy desde A-1075	Int. A-1075 (P.K. 13+640)	Plaza del Ayuntamiento de Alboloduy	0,18
A-1100	De N-340a a A-334 por Uleila del Campo	Int. N-340a	Int. A-334 (Cantoria)	55,33
A-1101	De Sorbas a Zurgena	Int. N-340a (Sorbas)	Int. A-334	38,11
A-1102	De Sorbas a la A-7	Int. N-340a	Int. A-7	9,99
A-1103	De N-341 a A-7	Int. N-341	Int. A-7	10,66
A-1175	De Berja a Turón	Int. A-1179 (Berja)	Turón	19,38
A-1176	De Fiñana a Abrucena	Acceso a Fiñana	Int. AL-5404	5,81
A-1177	De Abla a Ocaña	Int. A-92	Ocaña	3,88
A-1178	De Serón a Gergal	Int. A-334 (Serón)	A-92 (Gergal)	47,64
A-1201	De A-332 a Límite de Región Murciana por Pulpí	Int. A-332 (Los Lobos)	Lim. Región Murciana	17,51
A-1202	De la A-7 a Antas	Int. A-7	Pol. Industrial Aljoroque	7,50
A-1203	Variante de la Zona Costera de Mojácar	Int. A-370	Int. AL-6113	3,30
A-1204	Acceso a Albox desde la A-334	Int. A-334 (P.K. 67+380)	Albox	2,26
A-1205	De Pulpí a San Juan de los Terreros	Int. A-1201	Int. A-332	10,92

# RED AUTONÓMICA DE CARRETERAS DE ANDALUCÍA



## Red Complementaria Almería

MATRÍCULA	DENOMINACIÓN	ORIGEN	FINAL	LONGITUD (Kms)
A-1207	Acceso a Garrucha desde la A-352	Int. A-352/A-370	Garrucha	1,30
A-334R1	Acceso a Arboleas desde la A-334	Int. A-334	Int. AL-7104 (Arboleas)	3,41
A-334R4	Ramal de acceso a El Cucador y Overa	A-334 (Enlace 82. La Alfoquía)	A-7 (Enlace 682. Santa Bárbara)	5,32
A-348R2	Ramal de acceso a Alcolea desde la A-348	Int. A-348 (P.K. 76+300)	Alcolea	1,48
A-348R3	Ramal de acceso a Alcolea desde la A-348	Alcolea	Int. A-348 (P.K. 79+920)	1,77
A-350R1	De A-350 a N-340A (10)	Int. A-350	Int. N-340A (10)	1,66
A-370R1	Antiguo acceso a Turre	Int. A-370	Int. AL-6113	1,08
A-370R2	Acceso al puerto de Garrucha	Int. A-370	Puerto de Garrucha	0,51
A-92R2	Acceso a Abla	Int. A-92	Abla	1,45
A-92R3	Acceso a Doña María desde A-92	A-92 (enlace 345)	Int. Doña María	0,914

**Total (KMs)**

**290,95**

# RED AUTONÓMICA DE CARRETERAS DE ANDALUCÍA



## Red Complementaria Cádiz

MATRÍCULA	DENOMINACIÓN	ORIGEN	FINAL	LONGITUD (Kms)
A-2000R1	Acceso a Mesa de Asta	Int. A-2000 (P.K. 8+730)	Int. A-2000 (P.K. 12+620)	3,83
A-2003	De Jerez de la Frontera a San José del Valle	Jerez de la Frontera	Int. A-2201 (San José del Valle)	29,06
A-2200	De Jédula a A-389	Int. A-382	Int. A-389	6,47
A-2201	De San José del Valle a Algar	Int. A-2003 (San José del Valle)	Algar	20,22
A-2202	De Jédula a Arcos de la Frontera	Int. A-382	Arcos de la Frontera	13,21
A-2225	De A-396 a Benalup-Casas Viejas	Int. A-396	Int. A-2228 (Benalup-Casas Viejas)	9,88
A-2226	De Benalup-Casas Viejas a A-381	Int. A-2228 (Benalup-Casas Viejas)	Int. A-381	22,39
A-2227	De N-340 a Zahara de los Atunes	Int. N-340	Int. A-2231 (Zahara de los Atunes)	10,26
A-2228	De A-396 a A-381 por Benalup-Casas Viejas	Int. A-396	Int. A-381 (Alcalá de los Gazules)	31,39
A-2229	De A-2230 a Vejer de la Frontera	Int. A-2230	Vejer de la Frontera	1,47
A-2230	De Vejer de la Frontera a Los Caños de Meca	Int. A-48 (Vejer de la Frontera)	Int. A-2233	7,60
A-2231	De Barbate a Zahara de los Atunes	Int. A-314 (Barbate)	Int. A-2227 (Zahara de los Atunes)	9,95
A-2232	De N-340 a Conil de la Frontera	Int. N-340	Int. A-2233	2,10
A-2233	De Conil de la Frontera a Barbate	Conil de la Frontera	Barbate	22,69
A-2234	Variante noreste de Medina Sidonia	Int. A-381	Int. A-396	5,72
A-2235	Variante sureste de Medina Sidonia	Int. A-390	Int. A-396	4,18
A-2236	De A-381 a Alcalá de los Gazules	Int. A-381	Int. A-2304 (Alcalá de los Gazules)	2,82

# RED AUTONÓMICA DE CARRETERAS DE ANDALUCÍA



## Red Complementaria Cádiz

MATRÍCULA	DENOMINACIÓN	ORIGEN	FINAL	LONGITUD (Kms)
A-2300	De Algodonales a A-372 por Embalse de Zahara-El Gastor	Int. A-384 (Algodonales)	Int. A-372	25,38
A-2302	De Grazalema a Ubrique	Int. A-372	Int. A-373 (Ubrique)	20,34
A-2304	De Ubrique a Alcalá de los Gazules	Int. A-373	Int. A-381 (Alcalá de los Gazules)	46,34
A-2325	De N-340 a Punta Paloma	Int. N-340	Punta Paloma	3,01
A-373R1	Accesos a Prado del Rey	Int. A-373 (P.K. 9+000)	Int. A-373 (P.K. 11+560)	2,85
A-384R1	Acceso a Alcalá del Valle	Int. A-384	Int. CA-9107	3,82
A-390R3	Acceso a El Berrueco	Int. A-390 (P.K. 8+390)	Int. A-390 (P.K. 10+970)	2,52
A-405R1	De la A-405 a la A-2100	Int. A-405	Int. A-2100	0,36
A-405R2	De la A-405 a la A-7 por Estación Ferrea en San Roque	Int. A-405	Int. A-7	3,33
A-491R1	De A-491 a urbanización de Fuentebravía	Int. A-491	Urb. Fuentebravía	5,51

**Total (KMs)**

**316,70**

# RED AUTONÓMICA DE CARRETERAS DE ANDALUCÍA



## Red Complementaria Córdoba

MATRÍCULA	DENOMINACIÓN	ORIGEN	FINAL	LONGITUD (Kms)
A-3001	De Adamuz a A-3100	Int. A-421 (Adamuz)	Int. A-3100	32,20
A-3052	De Aldea Quintana a A-379	Int. N-IV (Aldea Quintana)	Int. A-379 (La Guijarrosa)	9,29
A-3075	De El Vacar a Posadas	Int. N-432	Int. A-431 (Posadas)	59,98
A-3100	De Villanueva de Córdoba al Puerto del Caballón	Int. A-421 (Villanueva de Córdoba)	Int. A-3001	23,30
A-3101	De A-420 a Villa del Río	Int. A-420	Int. A-4 (Villa del Río)	10,24
A-3102	De A-3101 a Montoro	Int. A-3101	Montoro	12,31
A-3125	De Cañete de las Torres a Baena	Cañete de Las Torres	Int. N-432 (Baena)	34,31
A-3126	De A-3125 a Valenzuela	Int. A-3125	Int. A-305 (Valenzuela)	8,73
A-3127	De Castro del Río a Cañete de las Torres	Castro del Río	Int. A-3125 (Cañete de Las Torres)	24,29
A-3128	De Luque a Baena	Int. A-318	Int. N-432 (Baena)	4,44
A-3129	De Cabra a Castro del Río	Int. A-318 (Cabra)	Castro del Río	31,33
A-3130	De N-432 a Montilla por Nueva Carteya	Int. N-432	Montilla	32,10
A-3131	De A-318 a Badolatosa	Int. A-318	Int. SE-9217 (Badolatosa)	17,45
A-3132	De Aguilar a A-318 por Moriles	Aguilar	Int. A-318	16,13
A-3133	De Puente Genil a La Rambla	Int. A-304 (Puente Genil)	Int. A-386 (La Rambla)	28,36
A-3150	De Palma del Río a La Campana	Int. A-453 (Palma del Río)	Int. A-456 (La Campana)	24,23
A-3151	De A-431 a Fuente Obejuna por Hornachuelos	Int. A-431	Int. A-447 (Fuente Obejuna)	84,27

# RED AUTONÓMICA DE CARRETERAS DE ANDALUCÍA



## Red Complementaria Córdoba

MATRÍCULA	DENOMINACIÓN	ORIGEN	FINAL	LONGITUD (Kms)
A-3175	De Bélmez al Cruce del Cuartanero	Int. N-432 (Bélmez)	Int. A-449/A-430	11,93
A-3176	De Villaharta al Puerto del Caballón por Obejo	Int. N-432	Int. A-3100	28,75
A-3177	De Pozoblanco a El Viso	Int. A-423R1 (Pozoblanco)	Int. N-502 (El Viso)	15,06
A-3200	De Azuel a Santa Eufemia por Torrecampo y El Guijo	Int. N-420 (Azuel)	Int. N-502 (Santa Eufemia)	66,04
A-3225	De A-333 a Almedinilla por Fuente-Tójar	Int. A-333	Int. A-339 (Almedinilla)	14,80
A-3226	De Priego de Córdoba a Rute por Carcabuey	Int. A-339 (Priego de Córdoba)	Int. A-331 (Rute)	25,54
A-3227	De A-331 a A-3226 en Rute	Int. A-331 (Rute)	Int. A-3226	3,66
A-3228	De A-3131 a Benamejé	Int. A-3131	Benamejé	13,94
A-3275	De A-447 a Límite Provincia Badajoz	Int. A-447	Lím. Prov. Badajoz	2,68
A-3276	De N-432 a La Granjuela	Int. N-432	Int. CO-8405 (La Granjuela)	8,16
A-3277	De La Granjuela a Límite Provincia de Badajoz	Int. CO-8405 (La Granjuela)	Lím. Prov. Badajoz	18,79
A-3278	De Valsequillo a Monterrubio de la Serena	Int. A-3279 (Valsequillo)	L.P. Badajoz	14,68
A-3279	De Hinojosa del Duque a la A-3277	Int. A-422 (Hinojosa del Duque)	Int. A-3277	30,76
A-3280	De Belalcázar a Monterrubio de la Serena	Int. A-422 (Belalcázar)	Lím. Prov. Badajoz	20,53
A-3281	De El Viso a Hinojosa del Duque	Int. CO-7411 (El Viso)	Int. A-422 (Hinojosa del Duque)	16,64
A-331R1	Travesía de Lucena	Int. A-331 (P.K. 3+700)	Lucena	4,04
A-333R1	De A-333 a Zamoranos	Int. A-333	Zamoranos	0,57

# RED AUTONÓMICA DE CARRETERAS DE ANDALUCÍA



## Red Complementaria Córdoba

MATRÍCULA	DENOMINACIÓN	ORIGEN	FINAL	LONGITUD (Kms)
A-333R2	Acceso a El Cañuelo desde la A-333	Int. A-333 (P.K. 7+080)	Int. A-333 (P.K. 7+2310)	1,97
A-333R3	Ramal a Iznájar	Int. A-333	Iznájar	0,77
A-344R1	De Rute a Encinas Reales	Int. N-331	Int. A-344	1,40
A-421R1	Ramal de Acceso a Estación de FF.CC. en Villafranca	Int. A-421 (Villafranca)	Estación FFCC	0,77
A-431R2	De Córdoba a Sevilla por el Guadalquivir	Int. A-431 (P.K. 27+380)	Int. A-431 (P.K. 34+040)	6,65
A-453R1	Travesía de Palma del Río	Estación Palma del Río	Int. A-453	5,73

**Total (KMs)**

**766,82**



# RED AUTONÓMICA DE CARRETERAS DE ANDALUCÍA



## Red Complementaria Granada

MATRÍCULA	DENOMINACIÓN	ORIGEN	FINAL	LONGITUD (Kms)
A-315R5	De Zujar al embalse del Negratín	Zújar	Embalse del Negratín	4,97
A-325R1	Acceso a Guadix desde A-325	Int. A-325 (P.K. 41+630)	Guadix	1,47
A-328R1	Tramo de la Antigua N-342	Int. A-328 (P.K. 26+100)	Int. A-92 (P.K. 187+710)	1,68
A-330R1	Ramal a Huéscar	Int. A-330	Huéscar	1,91
A-334R2	Ramal a Baza Sur	Baza	A-334 (P.K. 8+700)	3,60
A-348R4	Acceso a Yátor	Int. A-348	Yátor	0,53
A-395R1	De A-395 a Pradollano (P.K. 31)	Int. A-395	Pradollano	0,68
A-395R2	De A-395 a Urbanización (VIAL INTERMEDIO, P.K. 32)	Int. A-395	Urbanizac. (Sierra Nevada)	1,70
A-4000	De A-308 a A-308. Acceso a Iznalloz	Int. A-308 (P.K. 1+510)	Int. A-308 (P.K. 4+300)	3,44
A-4000R1	Nuevo Acceso a Iznalloz	Int. A-4000	Iznalloz	0,61
A-4001	De A-323 a A-401 por Piñar	Int. A-323	Int. A-401	15,22
A-4001R1	Ramal de acceso a Piñar	Int. A-4001	Int. A-4001	1,76
A-4004	Molinillo (Antigua A-92)	Int. A-92	Int. A-92	5,98
A-4005	Diezma (Antigua A-92)	Int. A-92	Enlace A-92/A-308 (Darro)	6,46
A-402 R3	Ramal de acceso a Moraleda de Zafayona	Int. A-402 (Moraleda de Zafayona)	Int. A-402	6,04
A-402 R4	Ramal de acceso a la GR-4304	A-402	GR-4304	0,40
A-4025	De Granada a Sierra Nevada	Int. A-395 (P.K. 23)	Int. A-395 (P.K. 31)	7,48

# RED AUTONÓMICA DE CARRETERAS DE ANDALUCÍA



## Red Complementaria Granada

MATRÍCULA	DENOMINACIÓN	ORIGEN	FINAL	LONGITUD (Kms)
A-402R1	Ramal de acceso a Los Baños (de C-340 a Los Baños)	Int. A-402 (P.K. 23+440)	Baños de Alhama	0,70
A-402R2	Ramal de acceso desde la A-402 a Santa Cruz del Comercio	Int. A-402 (P.K. 16+050)	Int. A-402 (P.K. 17+710)	1,66
A-4030	De A-4025 a río Genil	Int. A-4025	Río Genil	7,38
A-403R2	Ramal de acceso a Benalúa de las Villas desde la A-403	Int. A-403	Benalúa de las Villas	0,57
A-403R3	Acceso a Dehesas Viejas desde A-44	Int. A-44	Int. GR-3100	0,72
A-4050	De N-323 a Almuñécar	Int. N-323 (Suspiro del Moro)	Int. N-340	59,30
A-4076	De A-44 a Colomera	Int. N-323	Int. GR-3420 (Puente de Colomera)	13,83
A-4077	Ramal de acceso a Estación de Calicasas	Int. N-323a	Estación de Calicasas	1,16
A-4100	De A-92 a Guadix por Purullena	Int. A-92	Guadix	5,79
A-4101	De Guadix a la A-92	Int. GR-5104	Int. A-92	4,36
A-4101R1	Acceso a Guadix	Int. A-4101 (P.K. 0+000)	Guadix	0,75
A-4102	De A-92 a Alcudia de Guadix	Int. A-92	Alcudia de Guadix	2,89
A-4103	De Huéneja a A-92	Int. A-92	Int. A-92	7,59
A-4104	Gor	Int. A-92N	Int. A-92N	5,50
A-4105	Acceso a La Peza y Lopera	Int. A-92 (A-308)	A-92 (P.K. 286)	4,67
A-4126	De Ugíjar a Mecina Alfahar	Int. A-348 (Ugíjar)	Int. A-4130	7,23
A-4127	De A-348 a Bérchules	Int. A-348	Int. A-4130	2,58

# RED AUTONÓMICA DE CARRETERAS DE ANDALUCÍA



## Red Complementaria Granada

MATRÍCULA	DENOMINACIÓN	ORIGEN	FINAL	LONGITUD (Kms)
A-4128	Acceso a Cástaras	Int. A-4130	Cástaras	4,44
A-4129	De Capileira al Veleta	Int. A-4132	Int. A-395	36,21
A-4130	De Torvizcón a Laroles	Int. A-348	Int. A-337	55,62
A-4130R2	Acceso a Almegijar	Int. A-4130	Almegijar	0,20
A-4131	De A-348 a Albuñol	Int. A-348	Int. A-345	34,55
A-4132	De Órgiva a Trevélez	Int. A-348 (Órgiva)	Int. A-4130	41,78
A-4133	De Vélez de Benaudalla a Motril	Int. A-346	Parque periurbano de Motril	12,10
A-4134	Acceso a Mecina Fondales	Int. A-4132	Mecina Fondales (La Tahá)	2,69
A-4135	De Ugíjar a Cherín	Int. A-4126 (Ugíjar)	Int. A-337 (Cherín)	5,97
A-4136	De Ugíjar a Venta el Parral	Int. A-348 (P.K. 65+650)	Int. A-348 (P.K. 59+500 Venta el Parral)	8,67
A-4150	De A-402 a Játar	Int. A-402	Játar	10,50
A-4151	De Cacín a la A-338	Int. GR-3310 (Cacín)	Int. A-338	6,12
A-4152	De A-341 a Colmenar	Int. A-341	Int. A-7204	20,72
A-4153	De A-341 a Estación de Riofrío	Int. A-341	Estación de Riofrío	1,66
A-4154	De Loja (A-92) a Priego de Córdoba (A-333) por Algarinejo	Int. A-92 (Loja)	Int.A-333 (Priego de Córdoba)	55,8
A-4155	De A-92 a Alhama de Granada por Salar	Int. A-92	Int. A-402 (Alhama de Granada)	25,14
A-4156	De Riofrío (A-92) a la A-328	Int. A-92	Int. A-328	1,92

# RED AUTONÓMICA DE CARRETERAS DE ANDALUCÍA



## Red Complementaria Granada

MATRÍCULA	DENOMINACIÓN	ORIGEN	FINAL	LONGITUD (Kms)
A-4157	Accesos a Cuesta Blanca y Riofrío	Int. A-92 (P.K. 181+020)	Int. A-92 (P.K. 185+730 Riofrío)	4,95
A-4200	De Baza a Huéscar por Benamaurel	Int. A-92N	Int. A-326 (Huéscar)	42,10
A-4201	Acceso Oeste a Baza desde A-92N	Int. A-92N	Inicio travesía Baza	4,88
A-4301	De Huéscar a A-317	Int. A-326 (Huéscar)	Int. A-317	39,50
A-4302	De A-330 a Huéscar	Int. A-330	Int. A-326 (Huéscar)	4,14
A-4303	De A-330 a Galera	Int. A-330	Int. A-330 (Galera)	4,65
A-92GR1	De Santa Fe a El Jau (Santa Fe)	Int. A-92G (P.K. 1+550)	El Jau (Santa Fe)	1,36
A-92NR1	Travesía de Hernán Valle	Int. A-92N (P.K. 6+870)	Int. A-92N (P.K. 9+000)	1,83
A-92NR3	Ramal de conexión entre A-92N y A-4201	Int. A-92N (P.K. 39+000)	Int. A-4201 (P.K. 1+220)	0,74
A-92NR4	Travesía de la Venta del Peral	Int. A-92N (P.K. 58+000)	Int. A-92N (P.K.60+250)	2,33
A-92NR5	Ramal de acceso a Cúllar	Int. A-92N (P.K. 65+530)	Cúllar	1,59
A-92R1	De A-92 a A-4100 (Guadix)	Int. A-92	Int. A-4100	0,47

**Total (KMs)**

**623,24**

# RED AUTONÓMICA DE CARRETERAS DE ANDALUCÍA



## Red Complementaria Huelva

MATRÍCULA	DENOMINACIÓN	ORIGEN	FINAL	LONGITUD (Kms)
A-474R1	Acceso a Hinojos	Int. A-474 (P.K. 36+280)	Hinojos	0,46
A-474R2	Acceso este a Hinojos	Int. A-474 (P.K. 34+740)	Hinojos	1,25
A-483R3	Acceso norte a El Rocío	Int. A-483 (P.K. 23+740)	l Rocío	1,63
A-483R4	Acceso oeste a El Rocío	Int. A-483 (P.K. 25+600)	El Rocío	0,6
A-496R1	Acceso a Calañas	A-496 (P.K. 15+400)	Calañas	1,15
A-5001	De Bonares a Niebla	Int. A-486 (Bonares)	Int. A-472	8,39
A-5052	De El Rompido a Punta Umbría	Int. A-5053 (El Rompido)	Int. A-5050	11,37
A-5053	De Cartaya a El Rompido	Int. N-431 (Cartaya)	Int. A-5052 (El Rompido)	8,47
A-5054	De la Antilla a Isla Cristina	Int. A-5055/A-5056 (La Antilla)	Int. A-5150 (Isla Cristina)	9,82
A-5055	De El Terrón a La Antilla	Int. HU-3301	Int. A-5054/A-5056 (La Antilla)	4,34
A-5056	De Lepe a la Antilla	Int. N-431 (Lepe)	Int. A-5055	4,73
A-5076	Acceso a La Antilla desde la N-431	Int. N-431 (Lepe)	Int. A-5056 (La Antilla)	5,33
A-5076R1	Ramal de acceso a Camino de la Higuera	Int. A-5076	Int. Camino de la Higuera	1,44
A-5100	De Rociana del Condado a la A-484	Int. HU-4105 (Rociana del Condado)	Int. A-484	2,48
A-5101	Variante norte de Calañas	Int. A-496	Int. HU-5101	1,91
A-5101R1	Acceso a Calañas desde la A-5101	Int. A-5101	Calañas	0,23
A-5150	De N-431 a Isla Cristina	Int. N-431	Int. A-5054 (Isla Cristina)	5,19

# RED AUTONÓMICA DE CARRETERAS DE ANDALUCÍA



## Red Complementaria Huelva

MATRÍCULA	DENOMINACIÓN	ORIGEN	FINAL	LONGITUD (Kms)
A-5300	De N-435 a Arroyomolinos de León	Int. N-435A	Int. A-434 (Arroyomolinos de León)	31,44
A-5301	De Santa Olalla de Cala a Almadén de la Plata	Int. N-630 (Santa Olalla de Cala)	Int. A-8175 (Almadén de la Plata)	22,66
<b>Total (KMs)</b>				<b>122,89</b>

# RED AUTONÓMICA DE CARRETERAS DE ANDALUCÍA



## Red Complementaria Jaén

A-301R1	Ramal de acceso a Arquillos	Int. A-301 (P.K. 19+410)	Int. A-301 (P.K. 21+030)	0,96
A-312R4	Ramal de acceso a Chiclana de Segura	Int. A-312 (P.K. 73+140)	Int. A-312 (P.K. 73+970)	1,02
A-316R2	Acceso a Polígono Industrial de Martos	Int. A-316 (P.K. 82+190)	Polígono Industrial	0,90
A-316R7	De A-316 a A-32 (3)	A-316	A-32 (3)	1,30
A-316R9	Acceso a Baeza desde la A-316 por la N-321	Int. A-316 (P.K. 3+710)	Baeza	2,45
A-339R1	De Aguilar a Iznalloz	Int. A-339	Alcalá la Real	2,51
A-403R1	De A-403 a Alcalá la Real	Int. A-403	Alcalá la Real	3,66
A-403R4	Acceso a Polígono Llanos del Mazuelo	Int. A-403	Polígono Llanos del Mazuelo	0,62
A-6000	De A-316 a Mengíbar	Int. A-316	Int. N-323 (Mengíbar)	23,83
A-6004	Travesía de Mengíbar	Int. N-323a (Acceso sur)	Int. N-323a (Acceso norte)	4,93
A-6026	Antigua Travesía de Campillo de Arenas	Int. A-44	Int. A-44 (Noalejo)	5,83
A-6051	De A-316 a Alcaudete	Int. A-316 (Paso FF.CC.)	Int. N-432 (Alcaudete)	13,26
A-6052	De Martos a Porcuna	Int. A-316 (Martos)	Int. A-305	32,84
A-6075	De Espeluy a A-4	Int. A-6076 (Espeluy)	Int. A-4	10,55
A-6076	De Mengíbar a Espeluy	Int. N-323 (Mengíbar)	Int. A-6075 (Espeluy)	10,49
A-6076R1	Acceso a Estación de Espeluy	Int. A-6076	Estación de Espeluy	0,30
A-6100	De Linares a Baños de la Encina	Linares	Baños de la Encina	13,81



## Red Complementaria Jaén

A-6101	De Baeza a N-322	Baeza	Int. N-322	11,47
A-6102	De Baeza al Puente de Mazuecos	Baeza	Int. A-6104	7,01
A-6103	De Úbeda a Sabiote	Int. N-322a (Úbeda)	Sabiote	6,52
A-6104	De Úbeda a Jimena	Int. A-401 (Úbeda)	Int. A-320 (Jimena)	21,58
A-6105	De A-401 a Peal de Becerro	Int. A-401 (Est. de Jódar)	Int. A-315 (Peal de Becerro)	22,59
A-6106	De A-301 a A-4 en La Carolina	Int. A-301	Int. A-4 (La Carolina)	2,28
A-6107	Accesos a Vilches desde la A-301	Int. A-301 (P.K. 8+670)	Int. A-301 (P.K. 12+090)	5,66
A-6109	De Baeza a Puente del Obispo	A-316 (Baeza)	A-316 (Puente del Obispo)	12,00
A-6175	De Porcuna a A-4 por Lopera	Int. A-306 (Porcuna)	Int. A-4	16,10
A-6176	De Arjona a Marmolejo	Int. A-305	Int. A-420 (Marmolejo)	18,84
A-6176R1	De A-6176 a A-305	Int. A-6176	Int. A-305	1,88
A-6177	De Andújar al Santuario Virgen de la Cabeza	Int. A-4 (Andújar)	Stº Virgen Cabeza	32,37
A-6178	De Santuario Virgen de la Cabeza a Límite de Comunidad	Int. A-6177	Lim. Prov. Ciudad Real	27,39
A-6200	De A-4 a Límite de Comunidad por Aldequemada	Int. A-4	Lim. Prov. Ciudad Real	33,37
A-6201	De Villanueva del arzobispo a Sorihuela del Guadalimar	Int. A-32	Int. A-312 (Sorihuela del Guadalimar)	10,30
A-6201R1	Ramal de acceso a Villanueva del Arzobispo	Int. A-6201	Int. N-322A	4,10
A-6202	De Villanueva del Arzobispo al Tranco de Beas	Int. N-322 (Vva. Arzobispo)	Int. A-319 (Tranco de Beas)	23,51



# RED AUTONÓMICA DE CARRETERAS DE ANDALUCÍA



## Red Complementaria Jaén

A-6203	De Villacarrillo a Límite de Comunidad por Castellar	Int. N-322 (Villacarrillo)	Lim. Prov. Ciudad Real	47,93
A-6204	De Villacarrillo a Cazorra	Int. N-322 (Villacarrillo)	Int. A-319 (Cazorla)	33,25
A-6204R3	De Villacarrillo a Huércal-Overa. (Tramo: Mogón-Arroturas)	Int. A-6204 (P.K. 16+760)	Acceso Arroturas	2,29
A-6206	De Quesada a Pozo Alcón	Int. A-315 (Quesada)	Int. A-315	27,04
A-6207	De Peal de Becerro a Santo Tomé	Peal de Becerro	Santo Tomé	14,22
A-6300	De N-322 a Albaladejo (Ciudad Real)	Int. N-322	Lim. Prov. Ciudad Real	6,45
A-6301	De Beas de Segura a Cortijos Nuevos	Int. N-322 (Ventas de Beas)	Int. A-317 (Cortijos Nuevos)	26,00
A-6302	De cruce de Nogueras a Orcera	Int. A-317 (Cruce Nogueras)	Int. A-6303 (Orcera)	4,33
A-6303	De A-310 a Orcera	Int. A-310	Int. A-6302 (Orcera)	13,32
A-6304	De A-317 a Puerta de Segura	Int. A-317 (P.K. 1+650)	Int. A-310 (P.K. 5+440)	4,95

**Total (KMs)**

**566,01**

# RED AUTONÓMICA DE CARRETERAS DE ANDALUCÍA



## Red Complementaria Málaga

MATRÍCULA	DENOMINACIÓN	ORIGEN	FINAL	LONGITUD (Kms)
A-343R1	De A-343 a Álora	Int. A-343	Álora	1,82
A-356R1	Ramal de la A-356	Int. A-7	Torre del Mar	1,16
A-356R2	Conexión de la A-356 con la A-7205	Int. A-356 (P.K. 37+700)	Int. A-7205 (P.K. 5+220)	0,30
A-356R3	Conexión de la A-356 con la A-7205	Int. A-356 (P.K. 38+910)	Int. A-7205 (P.K. 7+130)	0,31
A-357R2	De A-357 a Carratraca	Int. A-357	Carratraca	0,47
A-357R3	De A-357 a A-343	Int. A-357	Int. A-343 (Zalea)	0,89
A-366R2	Tramo de la Antigua C-344, de Jerez a Málaga por Ronda	Int. A-366 (P.K.42+300)	Int. A-366 (P.K.43+250)	2,09
A-367R1	Acceso al Viaducto de Guadaltaba desde la A-357	Int. A-357 (P.K. 16+960)	Int. A-367 (P.K. 3+910)	7,78
A-404R1	Ramal de las Canteras	Int. A-404	Travesía de Alhaurín de la Torre	0,93
A-7077	Acceso Oeste a Álora	Int. A-343	Álora	6,40
A-7078	De Álora a Carratraca	Álora (Final casco urbano)	Carratraca (Inicio casco urbano)	16,14
A-7150	De A-377 a Casares	Int. A-377	Int. MA-8300	2,37
A-7200	De A-92 a Estación de Salinas por Archidona	Int. A-92 (P.K. 163+630)	Int. A-92 (Estación de Salinas)	12,69
A-7200R1	De A-7200 a A-92M	Int. A-7200	Int. A-92M	0,78
A-7201	De Archidona a Cuevas Bajas por Villanueva de Algaidas	Archidona	Int. A-7300 (Cuevas Bajas)	22,43
A-7202	De Archidona a Villanueva del Trabuco	Int. A-7200 (Archidona)	Int. A-7203 (Villanueva del Trabuco)	10,83

# RED AUTONÓMICA DE CARRETERAS DE ANDALUCÍA



## Red Complementaria Málaga

MATRÍCULA	DENOMINACIÓN	ORIGEN	FINAL	LONGITUD (Kms)
A-7203	De A-92M a Villanueva de Cauche por Villanueva del Trabuco	Int. A-92M	Int. A-7204 (Villanueva de Cauche)	19,87
A-7204	De Venta Baja a A-45 por Colmenar	Int. A-402 (Venta Baja)	Int. A-45 (Villanueva de Cauche)	41,79
A-7204R1	Conexión de la A-7204 con la A-7203	Int. A-7204 (P.K. 41+080)	Int. A-7203 (P.K. 19+010)	0,96
A-7205	De A-402 a Vélez Málaga por Viñuela	Int. A-402	Vélez Málaga	13,78
A-7205R1	Conexión con la carretera MA-3116 (cruce Benamocarra)	Int. A-356 (P.K. 44+450)	Int. A-7205 (P.K.13+040)	0,18
A-7205R2	Conexión de la MA-3116 con la A-7205	Int. MA-3116	Int. A-7205 (P.K. 13+180)	0,36
A-7206	De Cómpeeta a N-340 por Algarrobo	Int. A-7207 (Cómpeeta)	Int. N-340	16,72
A-7207	De Canillas de Albaida a Torrox-Costa por Cómpeeta	Canillas de Albaida	Int. N-340 (Torrox-Costa)	21,12
A-7250	De A-366 a Tolox	Int. A-366	Tolox	3,03
A-7275	De A-354 a Casarabonela	Int. A-354	Casarabonela	0,99
A-7276	De Cuevas del Becerro a A-384 por Alcalá del Valle	Int. A-367 (Cuevas del Becerro)	Alcalá del Valle	15,38
A-7278	De A-384 a Teba	Int. A-384	Int. A-367	10,98
A-7279	De Sierra de Yeguas a Fuente de Piedra	Sierra de Yeguas	Int. A-7280	13,55
A-7280	De A-92 a Fuente de Piedra por Mollina	Int. A-92 (Enlace Este a Mollina)	Int. A-7279 (Fuente de Piedra)	10,75
A-7281	De A-92 a Antequera	Int. A-92	Antequera	5,38
A-7282	Accesos a Antequera	Int. A-92	Int. A-343	11,94
A-7283	De la A-7282 a la A-7281	Int. A-7282	Int. A-7281	4,48

# RED AUTONÓMICA DE CARRETERAS DE ANDALUCÍA



## Red Complementaria Málaga

MATRÍCULA	DENOMINACIÓN	ORIGEN	FINAL	LONGITUD (Kms)
A-7284	De la A-343 a la A-7281	Int. A-343	Int. A-7281	2,70
A-7286	De A-357 a Campillos	Int. A-357	Int. A-357 (Campillos)	14,09
A-7300	De Cuevas de San Marcos a N-331	Cuevas de San Marcos	Int. N-331	14,43
A-7376	De A-344 a Cuevas de San Marcos	Int. A-344	Cuevas de San Marcos	5,79
A-7377	Variante De Arriate	Int. A-367	Int. MA-7403	5,98
A-7378	De A-2300 a A-374 por Arroyo Montecorto	Int. A-2300	Int. A-374	1,34

**Total (KMs)**

**322,98**

# RED AUTONÓMICA DE CARRETERAS DE ANDALUCÍA



## Red Complementaria Sevilla

MATRÍCULA	DENOMINACIÓN	ORIGEN	FINAL	LONGITUD (Kms)
A-353R1	Tramo de la Antigua SE-491 (De Gilena a Pedrera)	Int. A-353 (Gilena)	Int. A-353 (Pedrera)	1,74
A-364R1	Ramal de acceso a Marchena	Int. A-364 (P.K. 35+760)	Int. A-364 (P.K.40+240)	4,42
A-451R1	Acceso Norte a El Saucejo	Int. A-451	El Saucejo	1,84
A-457R1	Acceso a Lora del Río	Int. A-457	Int. A-436/A-455/A-431 (Lora del Río)	2,32
A-471R2	Acceso a Lebrija desde la A-471	Int. A-471 (P.K. 25+500)	Lebrija	1,75
A-471R3	Acceso a A-471 desde Lebrija	Lebrija	A-471 (P.K. 32+560)	1,62
A-474R3	Ramal de acceso a Pilas	Int. A-474	T.M. Aznalcázar	0,12
A-8013	De Alcalá del Río a Castilblanco de los Arroyos	Int. A-8006	Castilblanco de los Arroyos	19,61
A-8031R1	Tramo de la Antigua A-8031 (De Dos Hermanas a A-376)	Int. A-8031	Int. A-376	0,81
A-8065	De Sevilla a San Juan de Aznalfarache	Int. SE-30	San Juan de Aznalfarache	1,25
A-8067	Ronda Urbana Sur de Mairena del Aljarafe	Int. A-8067R2	Int. A-8055	2,21
A-8067R1	Ramal Ronda Urbana Sur de Mairena del Aljarafe	Int. A-8067	Avda. San Juan	0,52
A-8067R2	Ramal Ronda Urbana Sur de Mairena del Aljarafe	Int. A-8067	Avda. San Juan	0,63
A-8100	De Carmona a Utrera	Int. N-IV (Carmona)	Utrera	37,12
A-8101	De El Pedroso a la Antigua C-421	Int. A-432 (El Pedroso)	Int. Antigua C-421	12,78
A-8102	De Castilblanco de los Arroyos a la A-432	Int. A-8013 (Castilblanco de los Arroyos)	Int. A-432	17,53
A-8125	De Arahal a Morón de la Frontera	Int. A-92 (Arahal)	Int. A-361 (Morón de la Frontera)	16,61

# RED AUTONÓMICA DE CARRETERAS DE ANDALUCÍA



## Red Complementaria Sevilla

MATRÍCULA	DENOMINACIÓN	ORIGEN	FINAL	LONGITUD (Kms)
A-8126	De Morón de la Frontera a Algodonales	Int. A-361 (Morón de la Frontera)	Int. A-384 (Algodonales)	37,81
A-8127	De Montellano a Coripe	Int. A-361 (Montellano)	Int. A-8126 (Coripe)	15,22
A-8128	De A-371 a Montellano	Int. A-371	Montellano	25,99
A-8150	De Lebrija al Camino de las Marismillas	Int. A-471 (Lebrija)	Int. Camino Acceso a Cooperativa	3,19
A-8151	De Lebrija a El Cuervo	Int. A-471 (Variante de Lebrija)	Int. N-IV (El Cuervo)	6,11
A-8152	De Lebrija a N-IV (Los Tollos)	Int. SE-6300 (Lebrija)	Int. N-IV	7,55
A-8154	Ronda Oeste de Pilas	Int. A-474	Int. A-8061	1,58
A-8175	De la N-630 a Almadén de la Plata	Int. N-630	Int. A-5301 (Almadén de la Plata)	18,31
A-8200	De Cazalla de la Sierra a Guadalcanal	Int. A-432	Int. A-433 (Guadalcanal)	25,27
A-8202	De Constantina a Las Navas de la Concepción	Int. A-455 (Constantina)	Int. SE-7104 (Las Navas de la Concepción)	21,44
A-8203	De Écija a Lím. Prov. Córdoba	Int. A-453 (Écija)	Int. A-440	19,84
A-8204	De A-8202 a Base de Radar	Int. A-8202	Base de Radar	4,68
A-8325	De Casariche a Badolatos	Int. A-379 (Casariche)	Int. SE-9217 (Badolatos)	9,70
A-8326	De A-92 a Gilena	Int. A-92	Int. A-353	4,83
A-8327	De Pedrera a La Roda de Andalucía	Int. A-353 (Pedrera)	Int. A-365 (La Roda de Andalucía)	8,46

**Total (KMs)**

**332,86**

# RED AUTONÓMICA

## Distribución por Tipología

# RED AUTONÓMICA DE CARRETERAS DE ANDALUCÍA



## Red de Carreteras Convencionales

MATRÍCULA	DENOMINACIÓN	ORIGEN	FINAL	LONGITUD (Kms)
A-1000	De la A-7 a Huércal de Almería	Int. A-7	Int. de la Fuensanta (Huércal de Almería)	2,585
A-1050	De A-7 a La Mojonera por Las Norias de Daza	Int. A-7 (E-15)	T.M. Roquetas de Mar	11,85
A-1051R2	De A-1051 a Roquetas de Mar	Int. A-1051	Int. antigua carretera a Roquetas	1,00
A-1051R3	De Roquetas de Mar a Llanos de Vícar	Int. A-1051	Llanos de Vícar	1,13
A-1051R4	De A-1051 a urbanización de Roquetas de Mar	Int. A-1051	Urbanización Roquetas de Mar	2,00
A-1075	De A-348 a la A-92	Int. A-348 (Huechar)	Int. A-92	26,83
A-1075R1	De A-1075 a límite Termino Municipal de Alhama de Almería	Int. A-1075	Huéchar	0,93
A-1075R2	Acceso a Alboloduy desde A-1075	Int. A-1075 (P.K. 13+640)	Plaza del Ayuntamiento de Alboloduy	0,18
A-1100	De N-340a a A-334 por Uleila del Campo	Int. N-340a	Int. A-334 (Cantoria)	55,33
A-1101	De Sorbas a Zurgena	Int. N-340a (Sorbas)	Int. A-334	38,11
A-1102	De Sorbas a la A-7	Int. N-340a	Int. A-7	9,99
A-1103	De N-341 a A-7	Int. N-341	Int. A-7	10,66
A-1175	De Berja a Turón	Int. A-1179 (Berja)	Turón	19,38
A-1176	De Fiñana a Abrucena	Acceso a Fiñana	Int. AL-5404	5,81
A-1177	De Abla a Ocaña	Int. A-92	Ocaña	3,88
A-1178	De Serón a Gergal	Int. A-334 (Serón)	A-92 (Gergal)	47,64



# RED AUTONÓMICA DE CARRETERAS DE ANDALUCÍA



## Red de Carreteras Convencionales

MATRÍCULA	DENOMINACIÓN	ORIGEN	FINAL	LONGITUD (Kms)
A-1201	De A-332 a Límite de Región Murciana por Pulpí	Int. A-332 (Los Lobos)	Lim. Región Murciana	17,51
A-1202	De la A-7 a Antas	Int. A-7	Pol. Industrial Aljoroque	7,50
A-1203	Variante de la Zona Costera de Mojácar	Int. A-370	Int. AL-6113	3,30
A-1204	Acceso a Albox desde la A-334	Int. A-334 (P.K. 67+380)	Albox	2,26
A-1205	De Pulpí a San Juan de los Terreros	Int. A-1201	Int. A-332	10,92
A-1207	Acceso a Garrucha desde la A-352	Int. A-352/A-370	Garrucha	1,30
A-2000	De Jerez de la Frontera a Trebujena	Int. N-IV (Jerez de la Frontera)	Trebujena	19,33
A-2000R1	Acceso a Mesa de Asta	Int. A-2000 (P.K. 8+730)	Int. A-2000 (P.K. 12+620)	3,83
A-2001	De El Puerto de Santa María a Sanlúcar de Barrameda	El Puerto de Santa María	Int. A-480 (Sanlúcar de Barrameda)	17,86
A-2002	De El Puerto de Santa María a Jerez de la Frontera	Int. CA-31	Int. A-2004	10,66
A-2003	De Jerez de la Frontera a San José del Valle	Jerez de la Frontera	Int. A-2201 (San José del Valle)	29,06
A-2004	Acceso a Jerez desde la A-381	Enlace AP-4 (Jerez de la Frontera)	Jerez de la Frontera	4,18
A-2005	Acceso a Jerez desde la A-382	Enlace AP-4 (Jerez de la Frontera Norte)	Jerez de la Frontera	1,95
A-2075	De A-491 a Rota	Int. A-491	Int. A-2076 (Rota)	4,65
A-2076	De A-491 a Jardín de la Almadraba (Rota)	Int. A-491	Jardín de la Almadraba (inicio travesía)	2,85
A-2077	De A-491 a Sanlúcar de Barrameda (Carretera de Munive)	Int. A-491	Sanlúcar de Barrameda	10,02

# RED AUTONÓMICA DE CARRETERAS DE ANDALUCÍA



## Red de Carreteras Convencionales

MATRÍCULA	DENOMINACIÓN	ORIGEN	FINAL	LONGITUD (Kms)
A-2078	De A-491 a A-480	Int. A-491	Int. A-480	11,08
A-2100	De Castellar de la Frontera a A-7	Int. A-405 (Castellar de la Frontera)	Int. A-7 (Sotogrande)	12,96
A-2101	De A-405 a San Martín del Tesorillo	Int. A-405	Int. A-2102 (San Martín del Tesorillo)	9,02
A-2102	De San Martín del Tesorillo a A-7 por San Enrique	Int. A-2101 (San Martín del Tesorillo)	Int. A-7	6,51
A-2103	De A-2102 a A-7 por Guadiaro	Int. A-2102	Int. A-7	3,78
A-2200	De Jédula a A-389	Int. A-382	Int. A-389	6,47
A-2201	De San José del Valle a Algar	Int. A-2003 (San José del Valle)	Algar	20,22
A-2202	De Jédula a Arcos de la Frontera	Int. A-382	Arcos de la Frontera	13,21
A-2225	De A-396 a Benalup-Casas Viejas	Int. A-396	Int. A-2228 (Benalup-Casas Viejas)	9,88
A-2226	De Benalup-Casas Viejas a A-381	Int. A-2228 (Benalup-Casas Viejas)	Int. A-381	22,39
A-2227	De N-340 a Zahara de los Atunes	Int. N-340	Int. A-2231 (Zahara de los Atunes)	10,26
A-2228	De A-396 a A-381 por Benalup-Casas Viejas	Int. A-396	Int. A-381 (Alcalá de los Gazules)	31,39
A-2229	De A-2230 a Vejer de la Frontera	Int. A-2230	Vejer de la Frontera	1,47
A-2230	De Vejer de la Frontera a Los Caños de Meca	Int. A-48 (Vejer de la Frontera)	Int. A-2233	7,60
A-2231	De Barbate a Zahara de los Atunes	Int. A-314 (Barbate)	Int. A-2227 (Zahara de los Atunes)	9,95
A-2232	De N-340 a Conil de la Frontera	Int. N-340	Int. A-2233	2,10

# RED AUTONÓMICA DE CARRETERAS DE ANDALUCÍA



## Red de Carreteras Convencionales

MATRÍCULA	DENOMINACIÓN	ORIGEN	FINAL	LONGITUD (Kms)
A-2233	De Conil de la Frontera a Barbate	Conil de la Frontera	Barbate	22,69
A-2234	Variante noreste de Medina Sidonia	Int. A-381	Int. A-396	5,72
A-2235	Variante sureste de Medina Sidonia	Int. A-390	Int. A-396	4,18
A-2236	De A-381 a Alcalá de los Gazules	Int. A-381	Int. A-2304 (Alcalá de los Gazules)	2,82
A-2300	De Algodonales a A-372 por Embalse de Zahara-El Gastor	Int. A-384 (Algodonales)	Int. A-372	25,38
A-2302	De Grazalema a Ubrique	Int. A-372	Int. A-373 (Ubrique)	20,34
A-2304	De Ubrique a Alcalá de los Gazules	Int. A-373	Int. A-381 (Alcalá de los Gazules)	46,34
A-2325	De N-340 a Punta Paloma	Int. N-340	Punta Paloma	3,01
A-3001	De Adamuz a A-3100	Int. A-421 (Adamuz)	Int. A-3100	32,20
A-301	De La Carolina a Úbeda	Int. A-4 (La Carolina)	Int. N-322 (Úbeda)	46,52
A-301R1	Ramal de acceso a Arquillos	Int. A-301 (P.K. 19+410)	Int. A-301 (P.K. 21+030)	0,96
A-302	De Linares a A-44	Int. N-322 (Linares)	A-44	13,86
A-303	De Guarromán a Linares	Guarromán	Linares	9,24
A-304	De Aguilar a Puente Genil	Int. A-45 (Aguilar)	Int. A-379 (Puente Genil)	18,06
A-305	De Andújar a Baena	Int. A-311 (Andújar)	Int. N-432 (Baena)	58,14
A-3051	De Córdoba a Fuencubierta por Guadalcázar	Int. CO-32	Int. A-445	25,44

# RED AUTONÓMICA DE CARRETERAS DE ANDALUCÍA



## Red de Carreteras Convencionales

MATRÍCULA	DENOMINACIÓN	ORIGEN	FINAL	LONGITUD (Kms)
A-3052	De Aldea Quintana a A-379	Int. N-IV (Aldea Quintana)	Int. A-379 (La Guijarrosa)	9,29
A-306	De El Carpio a Torredonjimeno	Int. N-IV (El Carpio)	Int. A-316 (Torredonjimeno)	57,94
A-307	De Espejo a Montilla	Int. N-432 (Espejo)	Int. N-331 (Montilla)	16,32
A-3075	De El Vacar a Posadas	Int. N-432	Int. A-431 (Posadas)	59,98
A-308	De A-44 a A-92	Int. A-44 (Iznalloz)	Int. A-92 (Darro)	37,07
A-309	De Montoro a Castro del Río	Int. A-4 (Montoro)	Int. N-432 (Castro del Río)	43,85
A-310	De Puente Génave a Siles	Int. N-322 (Puente Génave)	Límite Región Castilla-La Mancha	27,51
A-3100	De Villanueva de Córdoba al Puerto del Caballón	Int. A-421 (Villanueva de Córdoba)	Int. A-3001	23,30
A-3101	De A-420 a Villa del Río	Int. A-420	Int. A-4 (Villa del Río)	10,24
A-3102	De A-3101 a Montoro	Int. A-3101	Montoro	12,31
A-311	De Jaén a Andújar por Fuerte del Rey	Int. A-316 (Jaén)	Int. A-4 (Andújar)	35,40
A-312	De Linares a Beas de Segura	Int. A-32 (Linares)	Int. N-322	80,05
A-3125	De Cañete de las Torres a Baena	Cañete de Las Torres	Int. N-432 (Baena)	34,31
A-3126	De A-3125 a Valenzuela	Int. A-3125	Int. A-305 (Valenzuela)	8,73
A-3127	De Castro del Río a Cañete de las Torres	Castro del Río	Int. A-3125 (Cañete de Las Torres)	24,29
A-3128	De Luque a Baena	Int. A-318	Int. N-432 (Baena)	4,44

# RED AUTONÓMICA DE CARRETERAS DE ANDALUCÍA



## Red de Carreteras Convencionales

MATRÍCULA	DENOMINACIÓN	ORIGEN	FINAL	LONGITUD (Kms)
A-3129	De Cabra a Castro del Río	Int. A-318 (Cabra)	Castro del Río	31,33
A-312R4	Ramal de acceso a Chiclana de Segura	Int. A-312 (P.K. 73+140)	Int. A-312 (P.K. 73+970)	1,02
A-3130	De N-432 a Montilla por Nueva Carteya	Int. N-432	Montilla	32,10
A-3131	De A-318 a Badolatosa	Int. A-318	Int. SE-9217 (Badolatosa)	17,45
A-3132	De Aguilar a A-318 por Moriles	Aguilar	Int. A-318	16,13
A-3133	De Puente Genil a La Rambla	Int. A-304 (Puente Genil)	Int. A-386 (La Rambla)	28,36
A-314	De Vejer de la Frontera a Barbate	Int. N-340 (Vejer de la Frontera)	Int. A-2231 (Barbate)	8,93
A-315	De Torreperogil a Baza por Pozo Alcón	Int. N-322 (Torreperogil)	Int. A-92N (Baza)	103,34
A-3150	De Palma del Río a La Campana	Int. A-453 (Palma del Río)	Int. A-456 (La Campana)	24,23
A-3151	De A-431 a Fuente Obejuna por Hornachuelos	Int. A-431	Int. A-447 (Fuente Obejuna)	84,27
A-315R5	De Zujar al embalse del Negratín	Zújar	Embalse del Negratín	4,97
A-316	De Úbeda a carretera Granada-Córdoba	Int. A-401 (Úbeda)	N-432	20
A-316R1	Acceso P.I. Olivares	Int. A-316	P.I. Los Olivares	0,96
A-316R2	Acceso a Polígono Industrial de Martos	Int. A-316 (P.K. 82+190)	Polígono Industrial	0,90
A-316R7	De A-316 a A-32 (3)	A-316	A-32 (3)	1,30
A-316R8	De A-316 a A-320	A-316	A-320	1,60

# RED AUTONÓMICA DE CARRETERAS DE ANDALUCÍA



## Red de Carreteras Convencionales

MATRÍCULA	DENOMINACIÓN	ORIGEN	FINAL	LONGITUD (Kms)
A-316R9	Acceso a Baeza desde la A-316 por la N-321	Int. A-316 (P.K. 3+710)	Baeza	2,45
A-317	De La Puerta de Segura a Vélez Rubio	Int. A-310 (La Puerta de Segura)	Int. A-92N (Vélez Rubio)	149,43
A-3175	De Bélmez al Cruce del Cuartanero	Int. N-432 (Bélmez)	Int. A-449/A-430	11,93
A-3176	De Villaharta al Puerto del Caballón por Obejo	Int. N-432	Int. A-3100	28,75
A-3177	De Pozoblanco a El Viso	Int. A-423R1 (Pozoblanco)	Int. N-502 (El Viso)	15,06
A-318	De Estepa a carretera Granada-Córdoba por Lucena	Enlace A-92 (Estepa)	N-432	62,7
A-319	De Peal de Becerro a Hornos por Cazorla	Int. A-315 (Peal de Becerro)	Int. A-317 (Hornos)	86,89
A-320	De Mancha Real a Jódar	A-316	Int. A-401 (Jódar)	34,80
A-3200	De Azuel a Santa Eufemia por Torrecampo y El Guijo	Int. N-420 (Azuel)	Int. N-502 (Santa Eufemia)	66,04
A-321	De Arjona a Torredonjimeno	Arjona	Int. A-306 (Pilar de Moya)	17,94
A-322	De Jódar a Cazorla	Jódar	Int. A-319 (Cazorla)	44,78
A-3225	De A-333 a Almedinilla por Fuente-Tójar	Int. A-333	Int. A-339 (Almedinilla)	14,8
A-3226	De Priego de Córdoba a Rute por Carcabuey	Int. A-339 (Priego de Córdoba)	Int. A-331 (Rute)	25,54
A-3227	De A-331 a A-3226 en Rute	Int. A-331 (Rute)	Int. A-3226	3,66
A-3228	De A-3131 a Benamejí	Int. A-3131	Benamejí	13,94
A-323	De Guadahortuna a Iznalloz	Int. A-401 (Guadahortuna)	Int. A-308 (Iznalloz)	20,04

# RED AUTONÓMICA DE CARRETERAS DE ANDALUCÍA



## Red de Carreteras Convencionales

MATRÍCULA	DENOMINACIÓN	ORIGEN	FINAL	LONGITUD (Kms)
A-324	De La Cerradura a Huelma	Int. N-323 (La Cerradura)	Int. A-401 (Huelma)	27,56
A-325	De Moreda a Guadix por Pedro Martínez	Int. A-401 (Moreda)	Enlace A-92 (Guadix)	41,63
A-325R1	Acceso a Guadix desde A-325	Int. A-325 (P.K. 41+630)	Guadix	1,47
A-326	De Pozo Alcón a Huéscar	Pozo Alcón	Int. A-4302 (Huéscar)	52,13
A-327	De Vélez-Rubio a Huércal-Overa	Int. A-92N (Vélez Rubio)	A-7 (Huércal Overa)	32,59
A-3275	De A-447 a Límite Provincia Badajoz	Int. A-447	Lím. Prov. Badajoz	2,68
A-3276	De N-432 a La Granjuela	Int. N-432	Int. CO-8405 (La Granjuela)	8,16
A-3277	De La Granjuela a Límite Provincia de Badajoz	Int. CO-8405 (La Granjuela)	Lím. Prov. Badajoz	18,79
A-3278	De Valsequillo a Monterrubio de la Serena	Int. A-3279 (Valsequillo)	L.P. Badajoz	14,68
A-3279	De Hinojosa del Duque a la A-3277	Int. A-422 (Hinojosa del Duque)	Int. A-3277	30,76
A-328	De Iznájar a Loja	Int. A-333 (Iznájar)	Int. A-92 (Loja)	26,58
A-3280	De Belalcázar a Monterrubio de la Serena	Int. A-422 (Belalcázar)	Lím. Prov. Badajoz	20,53
A-3281	De El Viso a Hinojosa del Duque	Int. CO-7411 (El Viso)	Int. A-422 (Hinojosa del Duque)	16,64
A-328R1	Tramo de la Antigua N-342	Int. A-328 (P.K. 26+100)	Int. A-92 (P.K. 187+710)	1,68
A-330	De Cúllar a Puebla de Don Fadrique por Huéscar	Int. A-92N (Cúllar)	Lím. Región Murcia	65,14
A-330R1	Ramal a Huéscar	Int. A-330	Huéscar	1,91

# RED AUTONÓMICA DE CARRETERAS DE ANDALUCÍA



## Red de Carreteras Convencionales

MATRÍCULA	DENOMINACIÓN	ORIGEN	FINAL	LONGITUD (Kms)
A-331	De Lucena a Iznájar por Rute	Int. antigua A-318 (Lucena)	Int. A-333 (Iznájar)	30,22
A-331R1	Travesía de Lucena	Int. A-331 (P.K. 3+700)	Lucena	4,04
A-332	De Cuevas de Almanzora a San Juan de los Terreros	A-7	Lím. Región Murcia	33,50
A-333	De Alcaudete a A-92 por Priego de Córdoba	Int. N-432 (Alcaudete)	Int. A-92 (Est. Salinas)	66,66
A-333R1	De A-333 a Zamoranos	Int. A-333	Zamoranos	0,57
A-333R2	Acceso a El Cañuelo desde la A-333	Int. A-333 (P.K. 7+080)	Int. A-333 (P.K. 7+2310)	1,97
A-333R3	Ramal a Iznájar	Int. A-333	Iznájar	0,77
A-334	De Baza a Huércal-Overa	Int. A-92N (Baza)	A-7 (Enlace 686. La Ballabona)	56,72
A-334R1	Acceso a Arboleas desde la A-334	Int. A-334	Int. AL-7104 (Arboleas)	3,41
A-334R2	Ramal a Baza Sur	Baza	A-334 (P.K. 8+700)	3,60
A-334R4	Ramal de acceso a El Cucador y Overa	A-334 (enlace 82. La Alfoquía)	A-7 (enlace 682. Santa Bárbara)	5,32
A-335	De Alcalá La Real a Moraleda de Zafayona	Int. N-432 (Alcalá la Real)	Int. A-92 (Moraleda de Zafayona)	48,12
A-336	De Tocón a Pinos Puente	Int. A-335 (Tocón)	Int. N-432 (Pinos-Puente)	23,40
A-337	De Cherín a La Calahorra	Int. A-348 (Cherín)	Int. A-92 (La Calahorra)	41,90
A-338	De Granada a Alhama de Granada	Armillá	Int. A-402 (Alhama de Granada)	43,44
A-339	De Cabra a Alcalá la Real	Int. A-318 (Cabra)	Int. N-432	51,12



# RED AUTONÓMICA DE CARRETERAS DE ANDALUCÍA



## Red de Carreteras Convencionales

MATRÍCULA	DENOMINACIÓN	ORIGEN	FINAL	LONGITUD (Kms)
A-339R1	De Aguilar a Iznalloz	Int. A-339	Alcalá la Real	2,51
A-341	De Loja a Ventas de Zafarraya	Int. A-92 (Loja)	Int. A-402 (Ventas de Zafarraya)	33,89
A-342	De Monturque a Cabra	Int. N-331 (Monturque)	Int. A-339 (Cabra)	10,42
A-343	De Antequera a Zalea	Int. A-92 (Antequera)	Int. A-357 (Zalea)	53,30
A-343R1	De A-343 a Álora	Int. A-343	Álora	1,82
A-344	De Rute a Encinas Reales	Int. A-331 (Rute)	Int. N-331 (Encinas Reales)	12,67
A-344R1	De Rute a Encinas Reales	Int. N-331	Int. A-344	1,40
A-345	De Cádiar a La Rábida	Int. A-348 (Cádiar)	Int. N-340 (La Rábida)	32,17
A-346	De Órgiva a Vélez de Benaudalla	Int. A-348 (Órgiva)	Int. N-323 (Vélez de Benaudalla)	12,25
A-347	De Adra a Alcolea	Int. A-7	Int. A-348 (Alcolea)	27,94
A-348	De Lanjarón a Almería por Ugíjar	Int. A-44 (Béznar)	Int. N-340a (Benahadux)	134,26
A-348R2	Ramal de acceso a Alcolea desde la A-348	Int. A-348 (P.K. 76+300)	Alcolea	1,48
A-348R3	Ramal de acceso a Alcolea desde la A-348	Alcolea	Int. A-348 (P.K. 79+920)	1,77
A-348R4	Acceso a Yátor	Int. A-348	Yátor	0,53
A-349	De Tabernas a Olula del Río por Macael	Int. N-340a (Tabernas)	Int. A-334 (Olula del Río)	47,35
A-350	De Huércal-Overa a Pulpí	Int. N-340a (Huércal Overa)	Int. A-1201	15,09

# RED AUTONÓMICA DE CARRETERAS DE ANDALUCÍA



## Red de Carreteras Convencionales

MATRÍCULA	DENOMINACIÓN	ORIGEN	FINAL	LONGITUD (Kms)
A-350R1	De A-350 a N-340A (10)	Int. A-350	Int. N-340A (10)	1,66
A-351	De Écija a Osuna	Int. A-4 (Écija)	Int. A-92 (Osuna)	34,53
A-352	De Cuevas del Almanzora a Garrucha	Int. A-332 (Cuevas del Almanzora)	Int. A-370 (Garrucha)	6,28
A-353	De Estepa a Martín de la Jara	Int. A-92 (Estepa)	Int. A-378/A-406 (Martín de la Jara)	30,22
A-353R1	Tramo de la Antigua SE-491 (De Gilena a Pedrera)	Int. A-353 (Gilena)	Int. A-353 (Pedrera)	1,74
A-354	De Alozaina a Zalea	Int. A-366 (Alozaina)	Int. A-357 (Zalea)	17,89
A-355	De Casapalma a Marbella	Int. A-357	Int. AP-7 (Marbella)	34,36
A-355R1	Ramal de acceso a Ojén desde A-355	Int. A-355 (P.K. 34+390)	Ojén	1,89
A-356	De Casabermeja a Vélez-Málaga	Int. A-45 (Casabermeja)	Int. A-7	48,04
A-356R2	Conexión de la A-356 con la A-7205	Int. A-356 (P.K. 37+700)	Int. A-7205 (P.K. 5+220)	0,30
A-356R3	Conexión de la A-356 con la A-7205	Int. A-356 (P.K. 38+910)	Int. A-7205 (P.K. 7+130)	0,31
A-357	De Campillos a Málaga por el Valle del Guadalhorce	Int. A-384 (Campillos)	Int. A-7 (Málaga)	46,84
A-357R2	De A-357 a Carratraca	Int. A-357	Carratraca	0,47
A-357R3	De A-357 a A-343	Int. A-357	Int. A-343 (Zalea)	0,89
A-358	De Berja a El Ejido	Int. A-347 (Berja)	Glorieta Daymun	17,96
A-360	De Alcalá de Guadaíra a Morón de la Frontera	Int. A-92 (Alcalá de Guadaíra)	Int. A-361 (Morón de la Frontera)	43,87

# RED AUTONÓMICA DE CARRETERAS DE ANDALUCÍA



## Red de Carreteras Convencionales

MATRÍCULA	DENOMINACIÓN	ORIGEN	FINAL	LONGITUD (Kms)
A-361	De Monte Palacio a Montellano	Int. A-92 (Monte Palacio)	Int. A-8127 (Montellano)	38,03
A-362	De Utrera a Los Palacios y Villafranca	Int. A-376/A-375 (Utrera)	Enlace AP-4 (Los palacios y Villafranca)	9,86
A-363	De Morón de la Frontera a Olvera	Int. A-406	Int. A-384 (Olvera)	21,79
A-364	De Écija a A-92	Int. A-4 (Écija)	Int. A-92 (Monte Palacio)	43,69
A-364R1	Ramal de acceso a Marchena	Int. A-364 (P.K. 35+760)	Int. A-364 (P.K.40+240)	4,42
A-365	De La Roda de Andalucía a Campillos	Int. A-92 (La Roda de Andalucía)	Int. A-384 (Campillos)	20,44
A-366	De Ronda a Coín	Int. A-397 (Ronda)	Coín	61,05
A-366R2	Tramo de la Antigua C-344, de Jerez a Málaga por Ronda	Int. A-366 (P.K.42+300)	Int. A-366 (P.K.43+250)	2,09
A-367	De Ardales a Ronda	Int. A-357	Int. A-374/A-397 (Ronda)	40,80
A-367R1	Acceso al Viaducto de Guadalataba desde la A-357	Int. A-357 (P.K. 16+960)	Int. A-367 (P.K. 3+910)	7,78
A-369	De Ronda a Gaucín	Int. A-397 (Ronda)	Int. A-377/A-405 (Gaucín)	36,52
A-370	De Los Gallardos a Garrucha	Int. N-340a (Los Gallardos)	Int. A-1200/AL-7107	12,58
A-370R1	Antiguo acceso a Turre	Int. A-370	Int. AL-6113	1,08
A-370R2	Acceso al puerto de Garrucha	Int. A-370	Puerto de Garrucha	0,51
A-371	De Las Cabezas de San Juan a Villamartín	Int. A-471 (Las Cabezas de San Juan)	Int. A-384 (Villamartín)	29,84
A-372	De Arcos de la Frontera a Ronda por Grazalema	Int. A-393 (Arcos de la Frontera)	Int. A-374	64,61

# RED AUTONÓMICA DE CARRETERAS DE ANDALUCÍA



## Red de Carreteras Convencionales

MATRÍCULA	DENOMINACIÓN	ORIGEN	FINAL	LONGITUD (Kms)
A-373	De Villamartín a Algotocín	Int. A-384 (Villamartín)	Int. A-369 (Algotocín)	69,96
A-373R1	Accesos a Prado del Rey	Int. A-373 (P.K. 9+000)	Int. A-373 (P.K. 11+560)	2,85
A-374	De Algodonales a Ronda	Int. A-384 (Algodonales)	Int. A-367 (Ronda)	33,79
A-375	De Utrera a Puerto Serrano	Int. A-362/A-376 (Utrera)	Int. A-384 (Puerto Serrano)	45,12
A-376	De Sevilla a Utrera	Int. SE-30 (Sevilla)	Int. A-362 (Utrera)	2,07
A-377	De Manilva a Gaucín	Int. A-7 (San Luis de Sabinillas)	Int. A-369/A-405 (Gaucín)	26,52
A-378	De Osuna a Martín de la Jara	Int. A-92 (Osuna)	Int. A-353/A-406 (Martín de la Jara)	20,11
A-379	De Casariche a La Carlota por Puente Genil	Int. A-92 (Lora de Estepa)	Int. N-IV (La Carlota)	58,02
A-380	De Puebla de Cazalla a Carmona por Marchena	Int. A-92 (La Puebla de Cazalla)	Int. N-IV (Carmona)	40,28
A-383	Acceso Este a La Línea de la Concepción	Int. A-7	La Línea de la Concepción	2,52
A-384	De Arcos de la Frontera a Antequera	Int. A-382 (Arcos de la Frontera)	Int. A-92 (Antequera)	130,96
A-384R1	Acceso a Alcalá del Valle	Int. A-384	Int. CA-9107	3,82
A-385	De Otura a Santa Fe por La Malahá	Int. A-44 (Puerto del Suspiro del Moro)	Int. A-92G (Santa Fe)	20,24
A-386	De Écija a La Rambla	Int. A-4 (Cerro Perea)	Int. A-45	28,06
A-387	De Alhaurín el Grande a Mijas	Alhaurín el Grande	Mijas	8,67
A-388	De Écija a Herrera	Int. A-4 (Écija)	Int. A-318 (Herrera)	36,43

# RED AUTONÓMICA DE CARRETERAS DE ANDALUCÍA



## Red de Carreteras Convencionales

MATRÍCULA	DENOMINACIÓN	ORIGEN	FINAL	LONGITUD (Kms)
A-389	De Arcos de la Frontera a Medina Sidonia	Arcos de la Frontera	Int. A-2234 (Medina Sidonia)	34,24
A-390	De Chiclana de la Frontera a Medina Sidonia	Int. A-48	Int. A-381 (Medina Sidonia)	21,25
A-390R3	Acceso a El Berrueco	Int. A-390 (P.K. 8+390)	Int. A-390 (P.K. 10+970)	2,52
A-391	De Aguadulce a Alicún	Enlace A-7	Int. A-348 (Alicún)	25,87
A-392	De Dos Hermanas a Alcalá de Guadaíra	Dos Hermanas	Int. A-92 (Alcalá de Guadaíra)	0,83
A-393	De Espera a Arcos de la Frontera	Int. A-371	Int. A-372 (Arcos de la Frontera)	19,74
A-394	De Arahal a la N-IV	Int. A-92 (El Arahal)	Int. N-IV (Puente Pájaras)	38,45
A-395	De Granada a Sierra Nevada	Int. A-44 (Granada)	Sierra Nevada (Veleta)	45,92
A-395R1	De A-395 a Pradollano (P.K. 31)	Int. A-395	Pradollano	0,68
A-395R2	De A-395 a Urbanización (VIAL INTERMEDIO, P.K. 32)	Int. A-395	Urbanizac. (Sierra Nevada)	1,70
A-396	De Medina Sidonia a Vejer de la Frontera	Int. A-381 (Medina Sidonia)	Int. N-340 (Vejer de la Frontera)	30,26
A-397	De Ronda a San Pedro de Alcántara	Int. A-367/A-374 (Ronda)	Int. A-7 (San Pedro de Alcántara)	45,63
A-398	De Alcalá de Guadaíra a Carmona	Int. A-92 (Alcalá de Guadaíra)	Int. N-IV (Carmona)	9,18
A-398R1	Ramal de acceso a Mairena del Alcor y El Viso del Alcor	Int. A-398	Mairena del Alcor / El Viso del Alcor	1,44
A-399	De Cantoria a Chirivel	Int. A-334 (Cantoria)	Int. A-92N (Chirivel)	32,00
A-4000	De A-308 a A-308. Acceso a Iznalloz	Int. A-308 (P.K. 1+510)	Int. A-308 (P.K. 4+300)	3,44

# RED AUTONÓMICA DE CARRETERAS DE ANDALUCÍA



## Red de Carreteras Convencionales

MATRÍCULA	DENOMINACIÓN	ORIGEN	FINAL	LONGITUD (Kms)
A-4000R1	Nuevo Acceso a Iznalloz	Int. A-4000	Iznalloz	0,61
A-4001	De A-323 a A-401 por Piñar	Int. A-323	Int. A-401	15,22
A-4001R1	Ramal de acceso a Piñar	Int. A-4001	Int. A-4001	1,76
A-4002	De Granada a la A-92 en Puerto Lobo	Granada	Int. A-92	8,29
A-4002R1	De la Alquería del Fargue a Fajalauza	Int. A-4002	Fajalauza	2,78
A-4003	De Puerto Lobo a Huétor Santillán	Int. A-4002	Int. A-92	5,29
A-4004	Molinillo (Antigua A-92)	Int. A-92	Int. A-92	5,98
A-4005	Diezma (Antigua A-92)	Int. A-92	Enlace A-92/A-308 (Darro)	6,46
A-401	De Úbeda a Moreda	Int. N-322 (Úbeda)	Int. A-308 (Moreda)	82,47
A-402	De Moraleda de Zafayona a Viñuela	Int. A-92 (Moraleda de Zafayona)	Int. A-356 (Viñuela)	58,41
A-402 R3	Ramal de acceso a Moraleda de Zafayona	Int. A-402 (Moraleda de Zafayona)	Int. A-402	6,04
A-402 R4	Ramal de acceso a la GR-4304	A-402	GR-4304	0,40
A-4025	De Granada a Sierra Nevada	Int. A-395 (P.K. 23)	Int. A-395 (P.K. 31)	7,48
A-4026	De Cenes de la Vega a Canales	Int. A-395 (Cenes de la Vega)	Int. A-395	6,82
A-4027	Ramal de A-4028 a Huétor Vega	Int. A-4028	Huétor Vega	0,27
A-4028	De A-395 a Cájjar	Int. A-395 (Granada)	Int. GR-3202 (Puente de Monachil)	2,45

# RED AUTONÓMICA DE CARRETERAS DE ANDALUCÍA



## Red de Carreteras Convencionales

MATRÍCULA	DENOMINACIÓN	ORIGEN	FINAL	LONGITUD (Kms)
A-402R1	Ramal de acceso a Los Baños (de C-340 a Los Baños)	Int. A-402 (P.K. 23+440)	Baños de Alhama	0,70
A-402R2	Ramal de acceso desde la A-402 a Santa Cruz del Comercio	Int. A-402 (P.K. 16+050)	Int. A-402 (P.K. 17+710)	1,66
A-403	De Alcalá la Real a Dehesas Viejas	Int. N-432 (Alcalá la Real)	Int. A-44 (Dehesas Viejas)	33,44
A-4030	De A-4025 a río Genil	Int. A-4025	Río Genil	7,38
A-403R1	De A-403 a Alcalá la Real	Int. A-403	Alcalá la Real	3,66
A-403R2	Ramal de acceso a Benalúa de las Villas desde la A-403	Int. A-403	Benalúa de las Villas	0,57
A-403R3	Acceso a Dehesas Viejas desde A-44	Int. A-44	Int. GR-3100	0,72
A-403R4	Acceso a Polígono Llanos del Mazuelo	Int. A-403	Polígono Llanos del Mazuelo	0,62
A-404	De Coín a A-7	Int. A-355	Int. A-7	23,38
A-404R1	Ramal de las Canteras	Int. A-404	Travesía de Alhaurín de la Torre	0,93
A-405	De Gaucín a San Roque	Int. A-377/A-369 (Gaucín)	Int. A-7 (San Roque)	51,84
A-4050	De N-323 a Almuñécar	Int. N-323 (Suspiro del Moro)	Int. N-340	59,30
A-405R1	De la A-405 a la A-2100	Int. A-405	Int. A-2100	0,36
A-405R2	De la A-405 a la A-7 por Estación Ferrea en San Roque	Int. A-405	Int. A-7	3,33
A-406	De Morón de la Frontera a Sierra de Yeguas	Int. A-361 (Morón de la Frontera)	Int. A-365 (Sierra de Yeguas)	66,25
A-407	De Osuna a Fuentes de Andalucía	Int. A-351 (Osuna)	Int. A-4 (Fuentes de Andalucía)	39,63

# RED AUTONÓMICA DE CARRETERAS DE ANDALUCÍA



## Red de Carreteras Convencionales

MATRÍCULA	DENOMINACIÓN	ORIGEN	FINAL	LONGITUD (Kms)
A-4075	De A-92 al Aeropuerto	Int. A-92	Aeropuerto	2,56
A-4076	De A-44 a Colomera	Int. N-323	Int. GR-3420 (Puente de Colomera)	13,83
A-4077	Ramal de acceso a Estación de Calicasas	Int. N-323a	Estación de Calicasas	1,16
A-408	De Puerto Real a A-381	Int. A-4 (Puerto Real)	Int. A-381	17,57
A-4100	De A-92 a Guadix por Purullena	Int. A-92	Guadix	5,79
A-4101	De Guadix a la A-92	Int. GR-5104	Int. A-92	4,36
A-4101R1	Acceso a Guadix	Int. A-4101 (P.K. 0+000)	Guadix	0,75
A-4102	De A-92 a Alcudia de Guadix	Int. A-92	Alcudia de Guadix	2,89
A-4103	De Huéneja a A-92	Int. A-92	Int. A-92	7,59
A-4104	Gor	Int. A-92N	Int. A-92N	5,50
A-4105	Acceso a La Peza y Lopera	Int. A-92 (A-308)	A-92 (P.K. 286)	4,67
A-4126	De Ugíjar a Mecina Alfahar	Int. A-348 (Ugíjar)	Int. A-4130	7,23
A-4127	De A-348 a Bérchules	Int. A-348	Int. A-4130	2,58
A-4128	Acceso a Cástaras	Int. A-4130	Cástaras	4,44
A-4129	De Capileira al Veleta	Int. A-4132	Int. A-395	36,21
A-4130	De Torvizcón a Laroles	Int. A-348	Int. A-337	55,62



# RED AUTONÓMICA DE CARRETERAS DE ANDALUCÍA



## Red de Carreteras Convencionales

MATRÍCULA	DENOMINACIÓN	ORIGEN	FINAL	LONGITUD (Kms)
A-4130R2	Acceso a Almegijar	Int. A-4130	Almegijar	0,20
A-4131	De A-348 a Albuñol	Int. A-348	Int. A-345	34,55
A-4132	De Órgiva a Trevélez	Int. A-348 (Órgiva)	Int. A-4130	41,78
A-4133	De Vélez de Benaudalla a Motril	Int. A-346	Parque periurbano de Motril	12,10
A-4134	Acceso a Mecina Fondales	Int. A-4132	Mecina Fondales (La Tahá)	2,69
A-4135	De Ugíjar a Cherín	Int. A-4126 (Ugíjar)	Int. A-337 (Cherín)	5,97
A-4136	De Ugíjar a Venta el Parral	Int. A-348 (P.K. 65+650)	Int. A-348 (P.K. 59+500 Venta el Parral)	8,67
A-4150	De A-402 a Játar	Int. A-402	Játar	10,50
A-4151	De Cacín a la A-338	Int. GR-3310 (Cacín)	Int. A-338	6,12
A-4152	De A-341 a Colmenar	Int. A-341	Int. A-7204	20,72
A-4153	De A-341 a Estación de Riofrío	Int. A-341	Estación de Riofrío	1,66
A-4154	De Loja (A-92) a Priego de Córdoba (A-333) por Algarinejo	Int. A-92 (Loja)	Int.A-333 (Priego de Córdoba)	55,80
A-4155	De A-92 a Alhama de Granada por Salar	Int. A-92	Int. A-402 (Alhama de Granada)	25,14
A-4156	De Riofrío (A-92) a la A-328	Int. A-92	Int. A-328	1,92
A-4157	Accesos a Cuesta Blanca y Riofrío	Int. A-92 (P.K. 181+020)	Int. A-92 (P.K. 185+730 Riofrío)	4,95
A-420	De Marmolejo a Cardeña	Int. A-4 (Marmolejo)	Int. N-420 (Cardeña)	42,06

# RED AUTONÓMICA DE CARRETERAS DE ANDALUCÍA



## Red de Carreteras Convencionales

MATRÍCULA	DENOMINACIÓN	ORIGEN	FINAL	LONGITUD (Kms)
A-4200	De Baza a Huéscar por Benamaurel	Int. A-92N	Int. A-326 (Huéscar)	42,10
A-4201	Acceso Oeste a Baza desde A-92N	Int. A-92N	Inicio travesía Baza	4,88
A-421	De Villafranca de Córdoba a Villanueva de Córdoba	Int. A-4 (Villafranca de Córdoba)	Int. A-424 (Villanueva de Córdoba)	52,64
A-421R1	Ramal de Acceso a Estación de FF.CC. en Villafranca	Int. A-421 (Villafranca)	Estación FFCC	0,77
A-422	De Alcaracejos a Belalcázar por Hinojosa del Duque	Int. N-502 (Alcaracejos)	Límite Región Extremadura	41,44
A-423	De Alcaracejos a Pozoblanco	Int. N-502 (Alcaracejos)	Int. A-435	9,98
A-424	De Cardeña a Pozoblanco	Int. N-420 (Cardeña)	Int. A-435	46,81
A-430	De Villanueva del Duque a Peñarroya-Pueblonuevo	Int. A-422 (Villanueva del Duque)	Int. A-449 (Cruce de Cuartanero)	16,52
A-4301	De Huéscar a A-317	Int. A-326 (Huéscar)	Int. A-317	39,50
A-4302	De A-330 a Huéscar	Int. A-330	Int. A-326 (Huéscar)	4,14
A-4303	De A-330 a Galera	Int. A-330	Int. A-330 (Galera)	4,65
A-431	De Córdoba a Lora del Río	Córdoba	Int. A-457R/A-436/A-455 (Lora del Río)	62,75
A-431R2	De Córdoba a Sevilla por el Guadalquivir	Int. A-431 (P.K. 27+380)	Int. A-431 (P.K. 34+040)	6,65
A-432	De Cantillana a Alanís	Int. A-436	Int. A-433/A-447 (Alanís)	60,89
A-433	De Alanís a Guadalcanal	Int. A-432/A-447 (Alanís)	Límite Región Extremadura	19,62
A-434	De Santa Olalla de Cala a Arroyomolinos de León	Int. N-630 (Santa Olalla de Cala)	Límite Región Extremadura	26,23

# RED AUTONÓMICA DE CARRETERAS DE ANDALUCÍA



## Red de Carreteras Convencionales

MATRÍCULA	DENOMINACIÓN	ORIGEN	FINAL	LONGITUD (Kms)
A-435	De Espiel a Torrecampo	Int. N-502	Límite Región Castilla-La Mancha	44,95
A-436	De Villaverde del Río a Lora del Río	Int. A-460 (Villaverde del Río)	Int. A-431/A-455/A-457R1 (Lora del Río)	36,58
A-440	De La Carlota a Palma del Río por Fuente Palmera	Int. A-445 (Fuencubierta)	Int. A-453R1 (Palma del Río)	25,92
A-445	De Posadas a La Carlota	Int. A-431R2 (Posadas)	Int. N-4A (La Carlota)	23,12
A-447	De Fuente Obejuna a Alanís	Int. CO-7403 (Fuente Obejuna)	Int. A-432/A-433 (Alanís)	54,95
A-449	De Hinojosa del Duque a Peñarroya-Pueblonuevo	Int. A-422 (Hinojosa del Duque)	Int. N-432 (Peñarroya-Pueblonuevo)	28,88
A-451	De Osuna a Almargen	Int. A-92 (Osuna)	Int. A-384 (Almargen)	30,26
A-451R1	Acceso Norte a El Saucejo	Int. A-451	El Saucejo	1,84
A-452	De Constantina a El Pedroso	Int. A-455 (Constantina)	Int. A-432 (El Pedroso)	12,17
A-453	De Palma del Río a Écija	Int. A-431 (Palma del Río)	Int. N-IV (Écija)	29,58
A-453R1	Travesía de Palma del Río	Estación Palma del Río	Int. A-453	5,73
A-455	De Cazalla de La Sierra a Lora del Río	Int. A-432 (Cazalla de la Sierra)	Int. A-431 (Lora del Río)	47,20
A-456	De Fuentes de Andalucía a Lora del Río	Int. A-4 (Fuentes de Andalucía)	Int. A-457 (Lora del Río)	21,52
A-457	De Carmona a Lora del Río	Int. A-4 (Carmona)	Int. A-431 (Lora del Río)	24,95
A-457R1	Acceso a Lora del Río	Int. A-457	Int. A-436/A-455/A-431 (Lora del Río)	2,32
A-460	De Guillena a Villaverde del Río	Int. N-630 (Guillena)	Int. A-436 (Villaverde del Río)	22,30

# RED AUTONÓMICA DE CARRETERAS DE ANDALUCÍA



## Red de Carreteras Convencionales

MATRÍCULA	DENOMINACIÓN	ORIGEN	FINAL	LONGITUD (Kms)
A-461	De Santa Olalla de Cala a Zalamea la Real	Int. N-630 (Santa Olalla de Cala)	Int. N-435 (El Campillo)	54,03
A-462	De Villaverde del Río a Carmona	Int. A-436 (Villaverde del Río)	Int. A-4 (Carmona)	27,68
A-471	De El Torbiscal a Sanlúcar de Barrameda	Int. N-IV (El Torbiscal)	Int. A-480 (Sanlúcar de Barrameda)	63,35
A-471R2	Acceso a Lebrija desde la A-471	Int. A-471 (P.K. 25+500)	Lebrija	1,75
A-471R3	Acceso a A-471 desde Lebrija	Lebrija	A-471 (P.K. 32+560)	1,62
A-472	De Sanlúcar la Mayor a San Juan del Puerto	Int. A-473 (Sanlúcar la Mayor)	Int. A-494 (San Juan del Puerto)	60,74
A-473	De Sanlúcar la Mayor a Aznalcázar	Int. A-472 (Sanlúcar la Mayor)	Int. A-474 (Aznalcázar)	10,79
A-474	De Sevilla a Almonte por Pilas	Int. A-49 (La Pañoleta)	Int. A-483 (Almonte)	51,54
A-474R1	Acceso a Hinojos	Int. A-474 (P.K. 36+280)	Hinojos	0,46
A-474R2	Acceso este a Hinojos	Int. A-474 (P.K. 34+740)	Hinojos	1,25
A-474R3	Ramal de acceso a Pilas	Int. A-474	T.M. Aznalcázar	0,12
A-475	De Calañas a Puebla de Guzmán	Int. A-496 (Calañas)	Int. A-499 (Puebla de Guzmán)	35,21
A-476	De El Castillo de las Guardas a Minas de Riotinto	Int. N-433 (El Castillo de las Guardas)	Int. A-461 (Minas de Riotinto)	29,99
A-477	De Gerena a Sanlúcar la Mayor	Int. N-630	Int. A-472 (Sanlúcar la Mayor)	32,45
A-478	De Zalamea la Real a Calañas	Int. N-435 (Zalamea la Real)	Calañas	23,96
A-479	De Aracena a Campofrío	Int. HU-8105	Int. A-461 (Campofrío)	18,90

# RED AUTONÓMICA DE CARRETERAS DE ANDALUCÍA



## Red de Carreteras Convencionales

MATRÍCULA	DENOMINACIÓN	ORIGEN	FINAL	LONGITUD (Kms)
A-481	De Chucena a Villamanrique de la Condesa	Int. A-472	Villamanrique de la Condesa	18,01
A-483	De Bollullos del Condado a Matalascañas	Int. A-49 (Bollullos del Condado)	Int. A-494 (Matalascañas)	24,54
A-483R3	Acceso norte a El Rocío	Int. A-483 (P.K. 23+740)	El Rocío	1,63
A-483R4	Acceso oeste a El Rocío	Int. A-483 (P.K. 25+600)	El Rocío	0,6
A-484	De Bonares a Almonte	Int. A-49 (Bonares)	Int. A-483 (Almonte)	16,59
A-486	De San Juan del Puerto a Bonares	Int. A-494 (San Juan del Puerto)	Int. A-484 (Bonares)	16,00
A-490	De San Bartolomé de la Torre a Villanueva de los Castillejos	Int. A-495	Int. A-499 (Villanueva de los Castillejos)	14,35
A-491	De Chipiona a El Puerto de Santa María por Rota	Chipiona	Int. A-4 (El Puerto de Santa María)	15,63
A-491R1	De A-491 a urbanización de Fuentebravía	Int. A-491	Urb. Fuentebravía	5,51
A-492	De Huelva a la N-431 por Aljaraque	Int. A-497 (Corrales)	Int. N-431	10,99
A-493	De La Palma del Condado a Valverde del Camino	Int. A-49 (La Palma del Condado)	Int. Antigua N-435 (Valverde del Camino)	33,88
A-494	De San Juan del Puerto a Matalascañas por Mazagón	Int. A-49 (San Juan del Puerto)	Int. A-483 (Matalascañas)	53,57
A-495	De Gibraleón a Rosal de la Frontera	Int. N-431 (Gibraleón)	Int. N-433 (Rosal de la Frontera)	86,20
A-496	De Valverde del Camino a Cabezas Rubias	Int. Antigua N-435 (Valverde del Camino)	Int. A-495 (Cabezas Rubias)	39,83
A-496R1	Acceso a Calañas	A-496 (P.K. 15+400)	Calañas	1,15
A-499	De Ayamonte a Puebla de Guzmán	Int. N-431 (Ayamonte)	Int. A-475 (Puebla de Guzmán)	46,82

# RED AUTONÓMICA DE CARRETERAS DE ANDALUCÍA



## Red de Carreteras Convencionales

MATRÍCULA	DENOMINACIÓN	ORIGEN	FINAL	LONGITUD (Kms)
A-5000	De Huelva a San Juan del Puerto	Int. H-30 (Huelva)	Int. A-472/A-494 (San Juan del Puerto)	10,45
A-5000R1	De A-5000 a H-31	Int. A-5000	Int. H-31	0,64
A-5001	De Bonares a Niebla	Int. A-486 (Bonares)	Int. A-472	8,39
A-5025	De A-494 a La Rábida	Int. A-494 (Palos)	Int. N-442	7,02
A-5026	Acceso a Palos de la Frontera	Int. A-494	Int. A-5025 (Palos de la Frontera)	3,04
A-5050	De A-5051 a Punta Umbría	Int. A-5051	Punta Umbría	4,10
A-5051	Acceso a El portil desde la A-497	Int. A-497	Int. A-5052 (El Portil)	1,64
A-5052	De El Rompido a Punta Umbría	Int. A-5053 (El Rompido)	Int. A-5050	11,37
A-5053	De Cartaya a El Rompido	Int. N-431 (Cartaya)	Int. A-5052 (El Rompido)	7,38
A-5054	De la Antilla a Isla Cristina	Int. A-5055/A-5056 (La Antilla)	Int. A-5150 (Isla Cristina)	9,82
A-5055	De El Terrón a La Antilla	Int. HU-3301	Int. A-5054/A-5056 (La Antilla)	4,34
A-5056	De Lepe a la Antilla	Int. N-431 (Lepe)	Int. A-5055	4,73
A-5058	De El Portil a Cartaya	Int. A-497	Int. A-5053	10,94
A-5059	Acceso Norte a El Portil	Int. A-5058	El Portil	1,81
A-5076R1	Ramal de acceso a Camino de la Higuera	Int. A-5076	Int. Camino de la Higuera	1,44
A-5077	Ronda Exterior de Aljaraque	Int. A-492	Int. A-497	1,63

# RED AUTONÓMICA DE CARRETERAS DE ANDALUCÍA



## Red de Carreteras Convencionales

MATRÍCULA	DENOMINACIÓN	ORIGEN	FINAL	LONGITUD (Kms)
A-5100	De Rociana del Condado a la A-484	Int. HU-4105 (Rociana del Condado)	Int. A-484	2,48
A-5101	Variante norte de Calañas	Int. A-496	Int. HU-5101	1,91
A-5101R1	Acceso a Calañas desde la A-5101	Int. A-5101	Calañas	0,23
A-5150	De N-431 a Isla Cristina	Int. N-431	Int. A-5054 (Isla Cristina)	5,19
A-5300	De N-435 a Arroyomolinos de León	Int. N-435A	Int. A-434 (Arroyomolinos de León)	31,44
A-5301	De Santa Olalla de Cala a Almadén de la Plata	Int. N-630 (Santa Olalla de Cala)	Int. A-8175 (Almadén de la Plata)	22,66
A-6000	De A-316 a Mengíbar	Int. A-316	Int. N-323 (Mengíbar)	23,83
A-6001	Conexión A-316 con N-323 por Cerro Molina	Int. A-316	Int. N-323	15,25
A-6001R1	Ramal de conexión entre la A-6001 a la A-316	Int. A-6001	Int. A-316	0,43
A-6004	Travesía de Mengíbar	Int. N-323a (Acceso sur)	Int. N-323a (Acceso norte)	4,93
A-6026	Antigua Travesía de Campillo de Arenas	Int. A-44	Int. A-44 (Noalejo)	5,83
A-6050	De Jaén a Castillo de Locubín	Int. A-6050R1	Int. N-432a (Castillo de Locubín)	48,43
A-6050R1	Ramal de conexión entre la A-6050 y la A-316	Int. A-6050	Int. A-316 (Jaén)	4,70
A-6051	De A-316 a Alcaudete	Int. A-316 (Paso FF.CC.)	Int. N-432 (Alcaudete)	13,26
A-6052	De Martos a Porcuna	Int. A-316 (Martos)	Int. A-305	32,84
A-6075	De Espeluy a A-4	Int. A-6076 (Espeluy)	Int. A-4	10,55

# RED AUTONÓMICA DE CARRETERAS DE ANDALUCÍA



## Red de Carreteras Convencionales

MATRÍCULA	DENOMINACIÓN	ORIGEN	FINAL	LONGITUD (Kms)
A-6076	De Mengíbar a Espeluy	Int. N-323 (Mengíbar)	Int. A-6075 (Espeluy)	10,49
A-6076R1	Acceso a Estación de Espeluy	Int. A-6076	Estación de Espeluy	0,30
A-6100	De Linares a Baños de la Encina	Linares	Baños de la Encina	13,81
A-6101	De Baeza a N-322	Baeza	Int. N-322	11,47
A-6102	De Baeza al Puente de Mazuecos	Baeza	Int. A-6104	7,01
A-6103	De Úbeda a Sabiote	Int. N-322a (Úbeda)	Sabiote	6,52
A-6104	De Úbeda a Jimena	Int. A-401 (Úbeda)	Int. A-320 (Jimena)	21,58
A-6105	De A-401 a Peal de Becerro	Int. A-401 (Est. de Jódar)	Int. A-315 (Peal de Becerro)	22,59
A-6106	De A-301 a A-4 en La Carolina	Int. A-301	Int. A-4 (La Carolina)	2,28
A-6107	Accesos a Vilches desde la A-301	Int. A-301 (P.K. 8+670)	Int. A-301 (P.K. 12+090)	5,66
A-6109	De Baeza a Puente del Obispo	A-316 (Baeza)	A-316 (Puente del Obispo)	12,00
A-6175	De Porcuna a A-4 por Lopera	Int. A-306 (Porcuna)	Int. A-4	16,10
A-6176	De Arjona a Marmolejo	Int. A-305	Int. A-420 (Marmolejo)	18,84
A-6176R1	De A-6176 a A-305	Int. A-6176	Int. A-305	1,88
A-6177	De Andújar al Santuario Virgen de la Cabeza	Int. A-4 (Andújar)	Stº Virgen Cabeza	32,37
A-6178	De Santuario Virgen de la Cabeza a Límite de Comunidad	Int. A-6177	Lim. Prov. Ciudad Real	27,39



# RED AUTONÓMICA DE CARRETERAS DE ANDALUCÍA



## Red de Carreteras Convencionales

MATRÍCULA	DENOMINACIÓN	ORIGEN	FINAL	LONGITUD (Kms)
A-6200	De A-4 a Límite de Comunidad por Aldeaquemada	Int. A-4	Lim. Prov. Ciudad Real	33,37
A-6201	De Villanueva del Arzobispo a Sorihuela del Guadalimar	Int. A-32	Int. A-312 (Sorihuela del Guadalimar)	10,30
A-6201R1	Ramal de acceso a Villanueva del Arzobispo	Int. A-6201	Int. N-322A	4,10
A-6202	De Villanueva del Arzobispo al Tranco de Beas	Int. N-322 (Vva. Arzobispo)	Int. A-319 (Tranco de Beas)	23,51
A-6203	De Villacarrillo a Límite de Comunidad por Castellar	Int. N-322 (Villacarrillo)	Lim. Prov. Ciudad Real	47,93
A-6204	De Villacarrillo a Cazorla	Int. N-322 (Villacarrillo)	Int. A-319 (Cazorla)	33,25
A-6204R3	De Villacarrillo a Huércal-Overa. (Tramo: Mogón-Arroturas)	Int. A-6204 (P.K. 16+760)	Acceso Arroturas	2,29
A-6206	De Quesada a Pozo Alcón	Int. A-315 (Quesada)	Int. A-315	27,04
A-6207	De Peal de Becerro a Santo Tomé	Peal de Becerro	Santo Tomé	14,22
A-6300	De N-322 a Albaladejo (Ciudad Real)	Int. N-322	Lim. Prov. Ciudad Real	6,45
A-6301	De Beas de Segura a Cortijos Nuevos	Int. N-322 (Ventas de Beas)	Int. A-317 (Cortijos Nuevos)	26,00
A-6302	De cruce de Nogueras a Orcera	Int. A-317 (Cruce Nogueras)	Int. A-6303 (Orcera)	4,33
A-6303	De A-310 a Orcera	Int. A-310	Int. A-6302 (Orcera)	13,32
A-6304	De A-317 a Puerta de Segura	Int. A-317 (P.K. 1+650)	Int. A-310 (P.K. 5+440)	4,95
A-7000	De Colmenar a Málaga	Int. A-7204 (Colmenar)	Málaga (Fuente Olletas)	30,20
A-7001	De Olías a MA-24	Int. MA-3110/MA-3111 (Olías)	Int. MA-24	8,61

# RED AUTONÓMICA DE CARRETERAS DE ANDALUCÍA



## Red de Carreteras Convencionales

MATRÍCULA	DENOMINACIÓN	ORIGEN	FINAL	LONGITUD (Kms)
A-7052	De Churriana a Estación de Cártama	Churriana	Int. A-7057	12,84
A-7052R1	De A-7052 a Alhaurín de la Torre	Int. A-7052	Alhaurín de la Torre	2,04
A-7053	De Alhaurín el Grande a Mijas	Int. A-387	Glorieta de Entrerriós	8,86
A-7054	De Málaga a Pizarra	Avda. Ortega y Gasset	Pizarra	23,42
A-7055	De A-7054 a Estación de Ferrocarril de Campanillas	Int. A-7054	Estación FF.CC. Campanillas	2,39
A-7057	De Cártama a Estación de Cártama	Int. A-7059	Int. A-7054 (Estación de Cártama)	4,20
A-7058	De Campanillas a A-7075	Int. A-7076 (Asperones)	Int. antigua MA-415 (Las Cruces)	7,37
A-7059	De Cártama a Coín	Int. A-7057	Int. A-355	8,86
A-7075	De Málaga a Antequera por Villanueva de la Concepción	Int. A-7 (Málaga)	Int. A-343 (Antequera)	51,55
A-7076	De Málaga a Campanillas por El Parque Cementerio	Int. A-7075 (Málaga)	Int. A-7054 (Campanillas)	6,62
A-7077	Acceso Oeste a Álora	Int. A-343	Álora	6,40
A-7078	De Álora a Carratraca	Álora (Final casco urbano)	Carratraca (Inicio casco urbano)	16,14
A-7100	De A-366 a Monda	Int. A-366	Int. A-355 (Monda)	10,51
A-7103	Acceso a Ojén desde A-355	Int. A-355 (P.K. 28+770)	Ojén	3,17
A-7150	De A-377 a Casares	Int. A-377	Int. MA-8300	2,37
A-7176	De Marbella a Istán	Marbella	Istán	13,77

# RED AUTONÓMICA DE CARRETERAS DE ANDALUCÍA



## Red de Carreteras Convencionales

MATRÍCULA	DENOMINACIÓN	ORIGEN	FINAL	LONGITUD (Kms)
A-7200	De A-92 a Estación de Salinas por Archidona	Int. A-92 (P.K. 163+630)	Int. A-92 (Estación de Salinas)	12,69
A-7200R1	De A-7200 a A-92M	Int. A-7200	Int. A-92M	0,78
A-7201	De Archidona a Cuevas Bajas por Villanueva de Algaidas	Archidona	Int. A-7300 (Cuevas Bajas)	22,43
A-7202	De Archidona a Villanueva del Trabuco	Int. A-7200 (Archidona)	Int. A-7203 (Villanueva del Trabuco)	10,83
A-7203	De A-92M a Villanueva de Cauche por Villanueva del Trabuco	Int. A-92M	Int. A-7204 (Villanueva de Cauche)	19,87
A-7204	De Venta Baja a A-45 por Colmenar	Int. A-402 (Venta Baja)	Int. A-45 (Villanueva de Cauche)	41,79
A-7204R1	Conexión de la A-7204 con la A-7203	Int. A-7204 (P.K. 41+080)	Int. A-7203 (P.K. 19+010)	0,96
A-7205	De A-402 a Vélez Málaga por Viñuela	Int. A-402	Vélez Málaga	13,78
A-7205R1	Conexión con la carretera MA-3116 (cruce Benamocarra)	Int. A-356 (P.K. 44+450)	Int. A-7205 (P.K.13+040)	0,18
A-7205R2	Conexión de la MA-3116 con la A-7205	Int. MA-3116	Int. A-7205 (P.K. 13+180)	0,36
A-7206	De Cómputa a N-340 por Algarrobo	Int. A-7207 (Cómputa)	Int. N-340	16,72
A-7207	De Canillas de Albaida a Torrox-Costa por Cómputa	Canillas de Albaida	Int. N-340 (Torrox-Costa)	21,12
A-7250	De A-366 a Tolox	Int. A-366	Tolox	3,03
A-7275	De A-354 a Casarabonela	Int. A-354	Casarabonela	0,99
A-7276	De Cuevas del Becerro a A-384 por Alcalá del Valle	Int. A-367 (Cuevas del Becerro)	Alcalá del Valle	15,38
A-7278	De A-384 a Teba	Int. A-384	Int. A-367	10,98

# RED AUTONÓMICA DE CARRETERAS DE ANDALUCÍA



## Red de Carreteras Convencionales

MATRÍCULA	DENOMINACIÓN	ORIGEN	FINAL	LONGITUD (Kms)
A-7279	De Sierra de Yeguas a Fuente de Piedra	Sierra de Yeguas	Int. A-7280	13,55
A-7280	De A-92 a Fuente de Piedra por Mollina	Int. A-92 (Enlace Este a Mollina)	Int. A-7279 (Fuente de Piedra)	10,75
A-7281	De A-92 a Antequera	Int. A-92	Antequera	5,38
A-7282	Accesos a Antequera	Int. A-92	Int. A-343	8,08
A-7283	De la A-7282 a la A-7281	Int. A-7282	Int. A-7281	4,48
A-7284	De la A-343 a la A-7281	Int. A-343	Int. A-7281	2,70
A-7286	De A-357 a Campillos	Int. A-357	Int. A-357 (Campillos)	14,09
A-7300	De Cuevas de San Marcos a N-331	Cuevas de San Marcos	Int. N-331	14,43
A-7376	De A-344 a Cuevas de San Marcos	Int. A-344	Cuevas de San Marcos	5,79
A-7377	Variante De Arriate	Int. A-367	Int. MA-7403	5,98
A-7378	De A-2300 a A-374 por Arroyo Montecorto	Int. A-2300	Int. A-374	1,34
A-8001	De La Rinconada a Estación De San José de la Rinconada	Int. A-8002	Int. A-8005	5,15
A-8002	De Sevilla a Alcalá del Río	Int. Ronda Super norte (Puente de San Jerónimo)	Int. A-8006 (Alcalá del Río)	9,51
A-8002R1	Ramal de acceso a la presa de Alcalá del Río	A-8002	Int. C/ Jose María Hernández Hervás	1,25
A-8003	Antigua Carretera de Mercancías Peligrosas (I)	Int. A-8002	Int. A-8008	3,44
A-8004	De San José de la Rinconada a Brenes	Int. A-8002	Int. A-462 (Brenes)	13,3

# RED AUTONÓMICA DE CARRETERAS DE ANDALUCÍA



## Red de Carreteras Convencionales

MATRÍCULA	DENOMINACIÓN	ORIGEN	FINAL	LONGITUD (Kms)
A-8005	De Sevilla a Los Rosales	Int. SE-20 (Sevilla)	Int. SE-4102 (Los Rosales)	29,39
A-8006	De Villaverde del Río a Sevilla	Int. A-436/A-460 (Villaverde del Río)	Int. SE-20	24,6
A-8007	De San José de la Rinconada a A-8005	Polígono Industrial El Cádiz	Int. A-8005	1,37
A-8008	De Sevilla a Brenes por Valdeorras	Int. A-4	Int. A-8005	7,55
A-8010	Acceso de la A-4 a la nueva planta de montaje del Avión A-400M	Enlace A-4	Planta de montaje del Avión A-400M	4,01
A-8012	Conexión de la A-8004 a Brenes con el Acceso Norte	Int. A-8004	Int. A-8009 (Glorieta de inicio)	2,39
A-8013	De Alcalá del Río a Castilblanco de los Arroyos	Int. A-8006	Castilblanco de los Arroyos	19,61
A-8025	De Mairena del Alcor a A-4	Mairena del Alcor	Int. A-4	9,99
A-8026	De A-92 (Torreblanca) a Mairena del Alcor	Int. A-92 (Torreblanca)	Mairena del Alcor	13,07
A-8029	De A-376 a N-IV por Estación de Don Rodrigo	Int. A-376	Int. N-IV	11,16
A-8030	De Utrera a El Torbiscal	Utrera	Int. N-IV (Estación de Las Alcantarillas)	11,44
A-8031	De Dos Hermanas a A-376	Int. A-392 (Dos Hermanas)	Int. SE-3204	5,73
A-8031R1	Tramo de la Antigua A-8031 (De Dos Hermanas a A-376)	Int. A-8031	Int. A-376	0,81
A-8032	De Bellavista a Dos Hermanas	Int. N-IV (Bellavista)	Dos Hermanas	3,75
A-8033	De A-92 a A-392 por Vial del Zacatín	Int. A-92	Int. A-392	2,56
A-8034	Ronda Norte de Utrera	Int. A-394	Int. A-8100	2,50

# RED AUTONÓMICA DE CARRETERAS DE ANDALUCÍA



## Red de Carreteras Convencionales

MATRÍCULA	DENOMINACIÓN	ORIGEN	FINAL	LONGITUD (Kms)
A-8050	De La Puebla del Río a la Venta El Cruce	La Puebla del Río	Int. A-8053	8,83
A-8051	De Coria del Río a Palomares del Río	Int. A-8058 (Vte. Coria del Río)	Palomares del Río	2,46
A-8052	De Coria del Río a Bollullos de la Mitación	Int. A-8058 (Vte. Coria del Río)	Int. A-474	9,25
A-8053	De la Venta El Cruce a Isla Mayor	Int. A-8050	Isla Mayor	14,42
A-8054	De Palomares del Río a Almensilla	Int. SE-3304 (Palomares del Río)	Int. A-8052	5,73
A-8055	De Mairena del Aljarafe a Almensilla	Int. antigua SE-619 (Mairena del Aljarafe)	Int. A-8054	5,30
A-8056	De A-8068 a A-474	Int. A-8068	Int. A-474 (Bormujos)	1,01
A-8058	De Sevilla a La Puebla del Río	Int. SE-30 (Sevilla)	La Puebla del Río	3,97
A-8059	De Umbrete a Bollullos de la Mitación	Int. A-8076	Int. A-474	5,74
A-8060	De Pilas a Villamanrique de la Condesa	Int. A-474 (Pilas)	Villamanrique de la Condesa	4,71
A-8061	De Pilas a Carrión de los Céspedes	Pilas	Int. A-49	5,78
A-8062	De Bormujos a Valencina de la Concepción	Int. A-474 (Bormujos)	Valencina de la Concepción	2,91
A-8063	De Tomares a Bormujos	Fin Tramo Urbano Tomares	Inicio Tramo Urbano Bormujos	1,22
A-8064	De Huévar a A-472	Int. SE-3307 (Huévar)	Int. A-472	5,43
A-8065	De Sevilla a San Juan de Aznalfarache	Int. SE-30	San Juan de Aznalfarache	1,25
A-8066	De San Juan de Aznalfarache a Tomares	San Juan de Aznalfarache	Glorieta Int. A-8082R1 (Tomares)	0,76

# RED AUTONÓMICA DE CARRETERAS DE ANDALUCÍA



## Red de Carreteras Convencionales

MATRÍCULA	DENOMINACIÓN	ORIGEN	FINAL	LONGITUD (Kms)
A-8067R1	Ramal Ronda Urbana Sur de Mairena del Aljarafe	Int. A-8067	Avda. San Juan	0,52
A-8067R2	Ramal Ronda Urbana Sur de Mairena del Aljarafe	Int. A-8067	Avda. San Juan	0,63
A-8068R3	Acceso a Mairena del Aljarafe	Int. A-8068	Mairena del Aljarafe	0,35
A-8075	De Espartinas a Olivares	Int. A-8076 (Espartinas)	Int. A-8077 (Olivares)	5,15
A-8076	De Gines a Sanlúcar la Mayor	Int. A-8062 (Gines)	Int. A-472/A-473 (Sanlúcar la Mayor)	9,72
A-8077	De Camas a Sanlúcar la Mayor	Camas	Int. A-472 (Sanlúcar la Mayor)	17,32
A-8078	De Camas a N-630	Camas	Int. N-630	5,43
A-8079	De La Algaba a N-630	Int. A-8006 (La Algaba)	Int. N-630	3,94
A-8080	De A-8006 a A-460 por Torre de la Reina	Int. A-8006	Int. A-460	7,64
A-8081	Antigua Carretera de Mercancías Peligrosas (II)	Int. A-8006	Int. A-8002	2,12
A-8082	La Pañoleta-San Juan de Aznalfarache	Enlace Pañoleta (Camas)	Glorieta de acceso a Hipercor	1,94
A-8100	De Carmona a Utrera	Int. N-IV (Carmona)	Utrera	37,12
A-8101	De El Pedroso a la Antigua C-421	Int. A-432 (El Pedroso)	Int. Antigua C-421	12,78
A-8102	De Castilblanco de los Arroyos a la A-432	Int. A-8013 (Castilblanco de los Arroyos)	Int. A-432	17,53
A-8125	De Arahal a Morón de la Frontera	Int. A-92 (Arahal)	Int. A-361 (Morón de la Frontera)	16,61
A-8126	De Morón de la Frontera a Algodonales	Int. A-361 (Morón de la Frontera)	Int. A-384 (Algodonales)	37,81

# RED AUTONÓMICA DE CARRETERAS DE ANDALUCÍA



## Red de Carreteras Convencionales

MATRÍCULA	DENOMINACIÓN	ORIGEN	FINAL	LONGITUD (Kms)
A-8127	De Montellano a Coripe	Int. A-361 (Montellano)	Int. A-8126 (Coripe)	15,22
A-8128	De A-371 a Montellano	Int. A-371	Montellano	25,99
A-8150	De Lebrija al Camino de las Marismillas	Int. A-471 (Lebrija)	Int. Camino Acceso a Cooperativa	3,19
A-8151	De Lebrija a El Cuervo	Int. A-471 (Variante de Lebrija)	Int. N-IV (El Cuervo)	6,11
A-8152	De Lebrija a N-IV (Los Tollos)	Int. SE-6300 (Lebrija)	Int. N-IV	7,55
A-8153	De Carrión de los Céspedes a Castilleja del Campo	Int. A-49	Int. A-472	3,46
A-8154	Ronda Oeste de Pilas	Int. A-474	Int. A-8061	1,58
A-8175	De la N-630 a Almadén de la Plata	Int. N-630	Int. A-5301 (Almadén de la Plata)	18,31
A-8200	De Cazalla de la Sierra a Guadalcanal	Int. A-432	Int. A-433 (Guadalcanal)	25,27
A-8202	De Constantina a Las Navas de la Concepción	Int. A-455 (Constantina)	Int. SE-7104 (Las Navas de la Concepción)	21,44
A-8203	De Écija a Lím. Prov. Córdoba	Int. A-453 (Écija)	Int. A-440	19,84
A-8204	De A-8202 a Base de Radar	Int. A-8202	Base de Radar	4,68
A-8325	De Casariche a Badolatosa	Int. A-379 (Casariche)	Int. SE-9217 (Badolatosa)	9,70
A-8326	De A-92 a Gilena	Int. A-92	Int. A-353	4,83
A-8327	De Pedrera a La Roda de Andalucía	Int. A-353 (Pedrera)	Int. A-365 (La Roda de Andalucía)	8,46
A-92GR1	De Santa Fe a El Jau (Santa Fe)	Int. A-92G (P.K. 1+550)	El Jau (Santa Fe)	1,36



# RED AUTONÓMICA DE CARRETERAS DE ANDALUCÍA



## Red de Carreteras Convencionales

MATRÍCULA	DENOMINACIÓN	ORIGEN	FINAL	LONGITUD (Kms)
A-92NR1	Travesía de Hernán Valle	Int. A-92N (P.K. 6+870)	Int. A-92N (P.K. 9+000)	1,83
A-92NR3	Ramal de conexión entre A-92N y A-4201	Int. A-92N (P.K. 39+000)	Int. A-4201 (P.K. 1+220)	0,74
A-92NR4	Travesía de la Venta del Peral	Int. A-92N (P.K. 58+000)	Int. A-92N (P.K.60+250)	2,33
A-92NR5	Ramal de acceso a Cúllar	Int. A-92N (P.K. 65+530)	Cúllar	1,59
A-92R1	De A-92 a A-4100 (Guadix)	Int. A-92	Int. A-4100	0,47
A-92R2	Acceso a Abla	Int. A-92	Abla	1,45
A-92R3	Acceso a Doña María desde A-92	A-92 (enlace 345)	Int. Doña María	0,91

**Total (KMs)**

**9548,96**

# RED AUTONÓMICA DE CARRETERAS DE ANDALUCÍA



## Red de Carreteras Doble Calzada y Autovía

MATRÍCULA	DENOMINACIÓN	ORIGEN	FINAL	LONGITUD (Kms)
A-1051	Acceso a Roquetas de Mar desde Autovía del Mediterráneo	Enlace A-7	Eje del Poniente Almeriense	9,30
A-1051R1	Ramal de carretera Las Losas	Int. A-1051	Int. antigua carretera a Roquetas	0,30
A-2079	Acceso al Puerto Deportivo de Chipiona	Int. A-480	Puerto Deportivo de Chipiona	0,30
A-3050	Ronda Oeste de Córdoba	Avenida de Cádiz	Avda. de la Arruzafilla	5,47
A-316	De Úbeda a carretera Granada-Córdoba	Int. A-401 (Úbeda)	N-432	77,22
A-318	De Estepa a carretera Granada-Córdoba por Lucena	Enlace A-92 (Estepa)	N-432	9,97
A-334	De Baza a Huércal-Overa	Int. A-92N (Baza)	A-7 (Enlace 686. La Ballabona)	29,24
A-352	De Cuevas del Almanzora a Garrucha	Int. A-332 (Cuevas del Almanzora)	Int. A-370 (Garrucha)	5,98
A-356	De Casabermeja a Vélez-Málaga	Int. A-45 (Casabermeja)	Int. A-7	0,51
A-356R1	Ramal de la A-356	Int. A-7	Torre del Mar	1,16
A-357	De Campillos a Málaga por el Valle del Guadalhorce	Int. A-384 (Campillos)	Int. A-7 (Málaga)	22,23
A-376	De Sevilla a Utrera	Int. SE-30 (Sevilla)	Int. A-362 (Utrera)	23,24
A-381	De Jerez de la Frontera a los Barrios	Enlace AP-4 (Jerez de la Frontera)	Int. A-7	88,12
A-382	De Jerez de la Frontera a Arcos de la Frontera	Enlace AP-4 (Jerez de la Frontera)	Int. A-384/A-372 (Arcos de la Frontera)	27,21
A-383	Acceso Este a La Línea de la Concepción	Int. A-7	La Línea de la Concepción	4,86
A-392	De Dos Hermanas a Alcalá de Guadaíra	Dos Hermanas	Int. A-92 (Alcalá de Guadaíra)	5,32

# RED AUTONÓMICA DE CARRETERAS DE ANDALUCÍA



## Red de Carreteras Doble Calzada y Autovía

MATRÍCULA	DENOMINACIÓN	ORIGEN	FINAL	LONGITUD (Kms)
A-395	De Granada a Sierra Nevada	Int. A-44 (Granada)	Sierra Nevada (Veleta)	4,20
A-398	De Alcalá de Guadaíra a Carmona	Int. A-92 (Alcalá de Guadaíra)	Int. N-IV (Carmona)	14,35
A-4006	Distribuidor Norte de Granada	Int. GR-3103	Int. A-44	2,86
A-431	De Córdoba a Lora del Río	Córdoba	Int. A-457R/A-436/A-455 (Lora del Río)	11,97
A-480	De Chipiona a Jerez de la Frontera	Chipiona	Int. N-IV (Jerez de la Frontera)	26,99
A-483	De Bollullos del Condado a Matalascañas	Int. A-49 (Bollullos del Condado)	Int. A-494 (Matalascañas)	16,48
A-491	De Chipiona a El Puerto de Santa María por Rota	Chipiona	Int. A-4 (El Puerto de Santa María)	14,37
A-497	De Huelva a Punta Umbría	Huelva	Int. A-5050 (Punta Umbría)	16,81
A-5053	De Cartaya a El Rompido	Int. N-431 (Cartaya)	Int. A-5052 (El Rompido)	1,09
A-5076	Acceso a La Antilla desde la N-431	Int. N-431 (Lepe)	Int. A-5056 (La Antilla)	5,33
A-6050R1	Ramal de conexión entre la A-6050 y la A-316	Int. A-6050	Int. A-316 (Jaén)	1,87
A-6053	Ronda Sur de Jaén	Int. Avenida de Granada	Int. Ctra. de Otíñar	2,15
A-7052R2	De A-7052 a MA-21	Int. A-7052	Int. MA-21 (Churriana)	1,72
A-7056	Acceso al P.T.A. desde A-357	Int. A-357	Int. A-7054 (Parque Tecnológico de Andalucía)	1,91
A-7282	Accesos a Antequera	Int. A-92	Int. A-343	3,86
A-8009	Acceso Norte a Sevilla	Int. A-8012	Int. SE-20	5,95
A-8028	Vía Borde de "El Pino"	Int. SE-30	Int. A-92	4,46
A-8033	De A-92 a A-392 por Vial del Zacafrán	Int. A-92	Int. A-392	3,24

# RED AUTONÓMICA DE CARRETERAS DE ANDALUCÍA



## Red de Carreteras Doble Calzada y Autovía

MATRÍCULA	DENOMINACIÓN	ORIGEN	FINAL	LONGITUD (Kms)
A-8057	De San Juan de Aznalfarache a Mairena del Aljarafe	Int. A-8058 (San Juan de Aznalfarache)	Int. A-8068	2,79
A-8058	De Sevilla a La Puebla del Río	Int. SE-30 (Sevilla)	La Puebla del Río	8,07
A-8062	De Bormujos a Valencina de la Concepción	Int. A-474 (Bormujos)	Valencina de la Concepción	1,94
A-8066	De San Juan de Aznalfarache a Tomares	San Juan de Aznalfarache	Glorieta Int. A-8082R1 (Tomares)	0,73
A-8067	Ronda Urbana Sur de Mairena del Aljarafe	Int. A-8067R2	Int. A-8055	2,21
A-8068	Vial Metropolitano del Aljarafe	Mairena del Aljarafe	Int. A-474 (Bormujos)	3,79
A-8082R1	Conexión Polígono Industrial "El Manchón" a Tomares	Int. A-8082 (final glorieta)	Int. A-8066	0,68
A-8083	Acceso a Sevilla desde la SE-30 por el Puente del Alamillo	Int. SE-30	Glorieta Olímpica	1,40
A-92	De Sevilla a Almería por Granada	Int. SE-30 (Sevilla)	Int. tramo estatal A-92	375,58
A-92G	De Santa Fe a Granada	Int. A-92 (Santa Fe)	Int. N-432 (Granada)	8,95
A-92M	De Estación de Salinas a Villanueva de Cauche	Int. A-92 (Estación Salinas)	Int. A-45 (Puerto de las Pedrizas)	25,87
A-92N	De Guadix a Límite de Región de Murcia	Int. A-92 (Guadix)	Lím. Región Murcia	119,16

**Total (KMs)**

**1001,21**

## RED PROVINCIAL

# RED AUTONÓMICA DE CARRETERAS DE ANDALUCÍA



## Red Provincial Almería

MATRÍCULA	DENOMINACIÓN	ORIGEN	FINAL
ACCESO	Acceso a El Pozo del Esparto en C. del Almanzora	AL-7107	El Pozo del Esparto
AL-3100	De la AL-3117 a Sierra Alhamilla de Pechina	AL-3117	Límite PGOU B <sup>a</sup> de Sierra Alhamilla
AL-3101	De la N-340a a Benahadux por el Chucho	N-340a	Paso Inferior FF.CC
AL-3102	De la A-349 a Tíjola por Velefique, Bacares y Bayarque	A-349	Límite PGOU Tíjola
AL-3103	De la N-340a en Tabernas a Turrillas	N-340a	Límite PGOU Turrillas
AL-3104	De la AL-3117 en Bahía Alta a El Alquíán de Almería	AL-3117	Rambla del Alquíán
AL-3105	De la AL-3103 en Turrillas a la AL-3107 en Lucainena de las Torres	AL-3103	AL-3107
AL-3106	De la A-7 en Níjar a Las Negras por Campohermoso y Fernán Pérez	A-7 salida 479 Glorieta Norte	Límite PGOU B <sup>a</sup> de Las Negras
AL-3107	De la N-340a a Níjar por Lucainena de las Torres	N-340a	Límite PGOU Níjar
AL-3108	De la A-7 en Níjar a San José por Los Nietos de Níjar	A-7 salida 479 Glorieta Sur	Límite PGOU B <sup>a</sup> de San José
AL-3109	De la AL-3104 a la Cañada de San Urbano de Almería	AL-3104	La Cañada de San Urbano
AL-3110	De la AL-3117 a la AL-3109 por la residencia asistida en Almería	AL-3117	AL-3109
AL-3111	De la A-7 a Campohermoso por San Isidro de Níjar	A-7 Salida 471 Glorieta Sur	Límite PGOU B <sup>a</sup> de Campohermoso
AL-3112	De la AL-3111 en Almería a Albaricoques por el Barranquete de Níjar	AL-3111	Albaricoques
AL-3113	De Costacabana a la N-344a en el Alquíán de Almería	Costacabana	N-344a
AL-3114	De la N-344 en el Toyo a Cuevas de los Medinas de Almería	N-344	Cuevas de los Medinas
AL-3115	De la N-344 en Retamar de Almería al Faro de Cabo de Gata en Níjar	N-344	Faro de Cabo de Gata

# RED AUTONÓMICA DE CARRETERAS DE ANDALUCÍA



## Red Provincial Almería

MATRÍCULA	DENOMINACIÓN	ORIGEN	FINAL
AL-3116	De la N-344a a la AL-3104 en Venta Gaspar de Almería	N-344a	AL-3104
AL-3117	De la AL-12 en Almería a Rioja por Viator y Pechina	AL-12	Rioja
AL-3200	De la N-344a a la AL-3202 con Ramal de acceso a la Universidad de Almería	N-344a	AL-3202
AL-3200R	Ramal de acceso a la Universidad de Almería	Int. AL-3200	Universidad
AL-3201	De la AL-3115 en Ruescas a la AL-3108 en el Cortijo Nazareno de Níjar	AL-3115	AL-3108
AL-3202	De Almería a Costacabana	OF. Río Andarax	Costacabana
AL-3300	De RNE en Roquetas de Mar a Punta Sabinar en El Ejido	RNE en Roquetas de Mar	Punta Sabinal en El Ejido
AL-3301	De la A-7 a Vícar	A-7 Salida 424 Glorieta Norte	Límite PGOU Vícar
AL-3302	De la N-340 en Venta Cosario a la A-1050 en la Mojenera	N-340	A-1050
AL-3303	De Santa María del Aguila a la A-358 en Pampanico de El Ejido	Santa María del Aguila	A-358
AL-3400	De la A-391 a la AL-3301 en Vícar	A-391	AL-3301
AL-3401	De la A-391 a Félix	A-391	Límite PGOU Félix
AL-3402	De la A-391 a Enix	A-391	Límite PGOU Enix
AL-3403	De la A-391 a El Marchal de Enix	A-391	Límite PGOU El Marchal de Enix
AL-3404	De la A-348 en Canjayar a Abla por Ohanes, Tices y Santillana	A-348	Límite PGOU Abla
AL-3405	De la A-348 a Huécija por Alicún	A-348	Límite PGOU Huécija
AL-3406	De la A-1075 en Alhabia a la A-348 en Illar por Terque y Bentarique	A-1075	A-348

# RED AUTONÓMICA DE CARRETERAS DE ANDALUCÍA



## Red Provincial Almería

MATRÍCULA	DENOMINACIÓN	ORIGEN	FINAL
AL-3407	De la A-1075 en Alhabia a la A-1075 en el cruce de la Venta del Pino en Alboloduy	A-1075	A-1075
AL-3408	De la A-1075 en Galachar a la A-348 en Alhama de Almería	A-1075	A-348
AL-3409	De la AL-3411 a Santa Fe de Mondújar	AL-3411	Límite PGOU Santa Fe de M.
AL-3410	De la AL-3407 en Alboloduy a la A-92 por las Alcubillas y la Estación FF.CC. de Gérgal	AL-3407	A-92
AL-3411	De la A-348 en int. de la cementera a la A-1075 en los Millares por Gador	A-348	A-1075
AL-3412	De la A-92 en Rioja a Gádor por Paulenca	A-92	Gádor
AL-4100	De la A-349 en los Nudos a la A-349 en Collado García por Senes	A-349	A-349
AL-4101	De la N-340a en Sorbas a la A-1100 en Uleila del Campo	N-340a	A-1100
AL-4200	De la AL-3108 a la AL-3106 por la Isleta y Rodalquilar de Níjar	AL-3108	A-3106
AL-4300	De la A-7 en El Ejido a Balanegra por Balerma de El Ejido	A-7 Salida 403 Sur	Límite PGOU B <sup>a</sup> de Balanegra (Glorieta)
AL-4301	De la A-7 a Los Baños de Guardias Viejas de El Ejido	A-7 Salida 405 Glorieta Sur	Límite PGOU B <sup>a</sup> de Los Baños
AL-4302	De la A-7 a la A-358 por los Atajuelos de El Ejido	A-7	A-358
AL-4400	De la A-348 a Benecid de Fondón	A-348	Benecid
AL-4401	De Canjáyar a la Barriada de Alcora	Canjáyar	Límite PGOU B <sup>a</sup> de Alcora
AL-4402	De la A-348 a Ohanes por Beires	A-348	Límite PGOU Ohanes
AL-4403	De la A-1075 en la Venta del Pino a Nacimiento	A-1075	Límite PGOU Nacimiento
AL-4404	De la A-92 a El Calar Alto por Aulago de Gérgal	A-92	El Calar Alto



# RED AUTONÓMICA DE CARRETERAS DE ANDALUCÍA



## Red Provincial Almería

MATRÍCULA	DENOMINACIÓN	ORIGEN	FINAL
AL-4405	De Gérgal a El Almendral por las Aneas	Límite PGOU Gérgal	Límite PGOU B <sup>a</sup> de El Almendral
AL-4406	De la A-1178 en Gérgal a la AL-3102 por Olula de Castro y Castro de Filabres	A-1178	AL-3102
AL-5100	De la A-349 en Tahal a la A-1100 en Albanchez por Alcudia de Monteagud y Lijar	A-349	A-1100
AL-5101	De la A-1100 en Uleila del Campo a la AL-5100 en Acudia de Monteagud, por Benizalón y Benitagla	A-1100	AL-5100
AL-5102	De la AL-4101 en Uleila del Campo a la A-1101 en el Pilar de Lubrín	AL-4101	A-1101
AL-5103	De la A-1103 a Gafarillos de Sorbas	A-1103	Límite PGOU B <sup>a</sup> de Gafarillos
AL-5104	De la A-1103 a Polopos de Lucainena de las Torres	A-1103	Límite PGOU B <sup>a</sup> de Polopos
AL-5105	De la N-341 a Carboneras por el Llano de D. Antonio	N-341	Casco Urbano de Carboneras
AL-5106	De la N-341 en Níjar a Carboneras por Aguamarga	N-341	N-341
AL-5107	De Carboneras a Garrucha por Mojácar	Límite PGOU Carboneras	Límite PGOU Garrucha
AL-5300	De la A-1175 a la A-347 por el río Chico de Berja	A-1175	A-347
AL-5400	De la A-347 en Berja a Hirmes por la Peñarrodada de Berja	A-347	Límite PGOU B <sup>a</sup> de Hirmes
AL-5401	De Berja a la A-347 por Castala de Berja	Límite PGOU Berja	A-347
AL-5402	De la A-348 en Laujar de Andarax a la A-337 por Paterna del Río y Bayárcal.	A-348	A-337
AL-5404	De la A-92 en Abrucena a la AL-5405 por la estacion ff.cc. de Abla	A-92	AL-5405
AL-5405	De Abla a L.P. con Granada con ramal a Escúllar	Límite PGOU Abla	L.P. con Granada
AL-5405R	Ramal de acceso a Escúllar	AL-5405	Límite PGOU Escúllar

# RED AUTONÓMICA DE CARRETERAS DE ANDALUCÍA



## Red Provincial Almería

MATRÍCULA	DENOMINACIÓN	ORIGEN	FINAL
AL-5406	De la A-1178 en las Menas a la A-1178 en Serón	A-1178	A-1178
AL-5407	De la AL-3102 a la A-1178 en Collado ramal de Bacares	AL-3102	A-1178
AL-6100	De la A-334 en Tíjola a Lúcar	A-334	Lúcar
AL-6101	De la A-334 en Purchena a Sierro por Sufí	A-334	Límite PGOU Sufí
AL-6102	De la AL-6103 en Purchena a la AL-6103 en Somontín por Urrácal	AL-6103	AL-6103
AL-6103	De la A-334 en Purchena a Somontín	A-334	Límite PGOU Somontín
AL-6104	De Macael a Laroya	Macael	Límite PGOU Laroya
AL-6105	De la AL-5100 en Chercos a la A-349 en las canteras de Macael	AL-5100	A-349
AL-6106	De la AL-5100 en Chercos a la A-1100 en Córdar	AL-5100	A-1100
AL-6107	De la A-1100 en Albánchez a la A-1101 en Rambla Aljibe de Lubrín por Los Molinas	Límite PGOU Albánchez	Límite PGOU Rambla Aljibe
AL-6108	De la A-1101 a El Chive en Lubrín	A-1101	Límite PGOU B <sup>a</sup> de El Chive
AL-6109	De la N-340a en Los Gallardos a la A-1101 en Lubrín por Bédar	N-340a	A-1101
AL-6110	De la N-340a a la Huelga de Sorbas por los Giles de Bédar	N-340a	Límite PGOU B <sup>a</sup> de La Huelga
AL-6111	De la N-340a a Turre	N-340a	Límite PGOU Turre (Cementerio)
AL-6112	De la AL-5105 a la Cueva del Pájaro en Carboneras	AL-5105	Límite PGOU B <sup>a</sup> de Cueva del P.
AL-6113	De la A-370 a la AL-5107 por Turre y Mojácar	A-370	AL-5107
AL-6300	De la A-7 a la A-1175 por la Alquería de Adra	A-7	A-1175

# RED AUTONÓMICA DE CARRETERAS DE ANDALUCÍA



## Red Provincial Almería

MATRÍCULA	DENOMINACIÓN	ORIGEN	FINAL
AL-6301	De la N-340a a La Parra de Adra	N-340a	La Parra
AL-6400	De la A-348 en Alcolea a la A-1175 en Berja por Lucainena y Darrical	A-348	A-1175
AL-6401	De Fiñana a su Estación de FF.CC.	Fiñana	Estación de FF.CC.
AL-6402	De la AL-6403 a el Valle en Serón	AL-6403	El Valle
AL-6403	De la A-334 en Los Zoilos a la A-334 en El Hijate por Serón con ramal a Alcóntar	A-334 (Los Zoilos)	A-334 (El Hijate)
AL-6403R	Ramal de acceso a Alcontar	AL-6403	Alcóntar
AL-6404	De la A-334 en Los Yesos a la Barriada de la Estación de Serón	A-334	Límite PGOU B <sup>a</sup> de La Estación
AL-7100	De Albox a Chirivel por El Saliente	Límite PGOU Albox	Límite PGOU Chirivel
AL-7101	De Albox a la A-327 en Huércal-overa por Taberno	Límite PGOU Albox	Int. A-327
AL-7102	De la A-1100 en Cantoria a la A-334 en Albox, por Almanzora	A-1100	A-334
AL-7103	De la AL-7102 en Cantoria a la Cinta de Arboleas	AL-7102	La Cinta
AL-7104	De la A-334 a Zurgena por Arboleas.	A-334 (Glorieta Sur)	Límite PGOU Zurgena
AL-7105	De la A-1101 a la A-7 por la Ballabona de Antas	A-1101	Int. A-7
AL-7106	De la A-7 en Huércal-Overa a la A-1101 por el Palaces de Zurgena	A-7	A-1101
AL-7107	De la A-370 en Garrucha a la A-332 en Pulpí por El Pozo del Esparto de Cuevas del Almanzora	A-370	A-332
AL-8100	De Oria a L.P. con Granada en Cúllar de Baza	Límite PGOU Oria	L.P. con Granada
AL-8101	De la A-339 en Oria a San Roque de Albox por la Rambla de Oria	A-399	San Roque de Albox

# RED AUTONÓMICA DE CARRETERAS DE ANDALUCÍA



## Red Provincial Almería

MATRÍCULA	DENOMINACIÓN	ORIGEN	FINAL
AL-8102	De la A-92N en Vélez-Rubio a Taberno	A-92N	Límite PGOU Taberno
AL-8103	De la N-340a a Abejuela por Urcal de Huércal-Overa	N-340a	Abejuela
AL-8104	De la A-352 a la AL-7107 por Palomares de Cuevas del Almanzora	A-352	AL-7107
AL-8105	De la A-332 en Venta Perejil a la A-332 por las Herrerías y la Mulería, de Cuevas del Almanzora	A-332	A-332
AL-8106	De la AL-7107 en Villaricos a la AL-8105 en las Herrerías, de Cuevas del Almanzora	AL-7107	AL-8105
AL-9100	De la AL-9102 en Topares a Límite C.A. Región de Murcia por las Cobatillas, de Vélez-Blanco	AL-9102	Límite C.A. Región de Murcia
AL-9101	De la A-317 en María a L.P. con Granada	A-317	L.P. con Granada
AL-9102	De la A-317 en Vélez Blanco a la A-317 en Cañadas de Cañepla de María por Topares	A-317	A-317
AL-9103	De la AL-9104 a Vélez-Blanco por El Piar	AL-9104	Límite PGOU Vélez-Blanco
AL-9104	De Vélez-Rubio a Límite C.A. Región de Murcia por El Jardín de Vélez Blanco	Vélez Rubio	Límite C.A. Región de Murcia
AL-9105	De la A-327 a la AL-8103 por el Gor y Gibiley en Huércal-Overa	A-327	AL-8103
AL-9106	De la AL-9105 a la Fuensanta de Huércal-Overa	AL-9105	La Fuensanta
AL-9107	De la N-340a a Góñar de Huércal-Overa	N-340a	Límite PGOU Bª de Góñar



## Red Provincial Cádiz

MATRÍCULA	DENOMINACIÓN	ORIGEN	FINAL
CA-3100	Las Tablas	Int. CA-3101 (P.K. 5+150)	Int. A-480 (Rotonda Enlace) (P.K. 21+000)
CA-3101	El Barroso	Int. A-4 (P.K. 639)	Int. A-471 (P.K. 54+270)
CA-3102	Macharnudo	Int. A-4 (P.K. 635) (Glorieta enlace)	Int. CA-3101 (P.K. 0+570)
CA-3103	Morabita	Int. A-4 (P.K. 635) (Glorieta enlace)	Int. A-4 (P.K. 619+200)
CA-3104	Guadalcaucín - Las Mesas	Int. con Guadalcaucín-La Azucarera	Int. CA-4102 (P.K. 1+880) (Bda. La Inmaculada)
CA-3105	A-2005 - Guadalcaucín	Int. A-2005 (P.K. 0+480)	Guadalcaucín
CA-3106	Acceso a Doña Blanca	Int. A-4 (Rotonda de Enlace) (P.K. 649)	Int. A-2002 (P.K. 2+690)
CA-3107	Del Cinco al Cinco	Int. A-2003 (P.K. 3+000)	Int. A-2005 (Rotonda) (P.K. 1+000)
CA-3108	Lomo Pardo	Int. A-2003	Int. A-381 (P.K. 1+000) (Rotonda Enlace)
CA-3109	El Portal	Int. A-2002 (P.K. 6+450)	Int. A-381 (Rotonda Enlace) (P.K.4+000)
CA-3110	La Ina I	Int. A-381 (Rotonda Enlace) (P.K. 1+000)	Int. A-2003 (P.K. 19+850)
CA-3111	Cuartillos - San Isidro del Guadalete	Final Casco Urbano de Cuartillos	Final Casco San Isidro del Guadalete
CA-3112	CA-3110 - La Barca de la Florida	Int. CA-3110 (P.K. 8+500)	Final Casco Urbano La Barca (puente)
CA-3113	Puerto Real - la Ina I	Int. A-4 (Rotonda de Enlace) (P.K. 101+000)	Int. CA-3108 / CA-3110
CA-3200	El Pedroso II	Int. A-381 (P.K. 17+000)	Final Casco Urbano Paterna
CA-3201	Acceso a Miramundo	Int. A-408 (P.K. 13+800)	Acceso Miramundo
CA-3202	Acceso a Hospital por Venta Teresa	Int. A-4 (P.K. 660) (Rotonda de Enlace)	Entrada Hospital



## Red Provincial Cádiz

MATRÍCULA	DENOMINACIÓN	ORIGEN	FINAL
CA-3203	Sanatorio	Int. antigua N-IV	Puerta Acceso Hospital
CA-3204	La Chacona	Int. CA-3205 (P.K. 2+450)	Poblado de La Chacona (Final Pavimento)
CA-3205	Marquesado	Int. A-4	Final Casco Urbano Chiclana
CA-3206	Pago del Humo	Chiclana de la Frontera	Final Casco Urbano Los Naveros
CA-3207	Barrio Nuevo	Primera glorieta urbana desde Int. N-340 (Calle Juana Vela)	Int. A-48 (Rotonda de Enlace) (P.K. 19+000)
CA-3208	Pago del Zorro	Int. Camino Forestal de Roche	Final Casco Urbano Conil (Rotonda Camping)
CA-3400	Santa Teresa	Int. A-2076 (P.K. 2+000)	Final Casco Urbano Rota
CA-4100	De CA-3104 a Nueva Jarilla	Int. CA-3104 (P.K. 4+000)	Int. Final CA-4101
CA-4101	CA-4102 - Nueva Jarilla	Int. CA-4102 (P.K. 3+270)	Int. Final CA-4100
CA-4102	Las Mesas	Int. Actual A-382 (P.K. 3+000). Glorieta enlace	L.P. Sevilla, final SE-6201
CA-4103	Torre Melgarejo - Estrella del Marqués	Int. Acceso Montecastillo	Int. A-2003 (P.K. 5+700)
CA-4104	Majarromaque	Final Casco Urbano La Barca de la Florida	Int. A-2200 (P.K. 6+590)
CA-4105	La Ina II	Int. A-2003 (P.K. 19+880)	Int. A-389 (P.K. 8+620)
CA-4106	El Torno - La Barca de la Florida	Final Casco Urbano El Torno	Final Casco Urbano La Barca
CA-4107	Torreceda a Paterna	Final Casco Urbano Torreceda	Final Casco Urbano Paterna
CA-4108	San Isidro del Guadalete - El Torno	Final Casco Urbano de San Isidro del Guadalete	Final Casco Urbano El Torno
CA-4200	La Muela	Int. N-340 (P.K. 27+900)	Int. Caminos Servicio enlace A-48 (P.K. 36)

# RED AUTONÓMICA DE CARRETERAS DE ANDALUCÍA



## Red Provincial Cádiz

MATRÍCULA	DENOMINACIÓN	ORIGEN	FINAL
CA-4201	La Florida	Final Casco Urbano Conil (La Lobita)	Int. A - 48 (Rotonda de Enlace) (P.K. 19+000)
CA-4202	Espigón de Conil	CA-3208 (P.K. 2+900)	Int. Camino Faro
CA-5100	Gibalbin - El Cuervo	Int. CA-4102 (P.K. 14+800)	Final Casco Urbano El Cuervo
CA-5101	Arcos - Granadilla	Final Casco Urbano Arcos	CA-4102 (P.K. 19+200)
CA-5102	Las Palomas	Int. CA-5200 (P.K. 14+580)	Int. A-2304 (P.K. 27+700)
CA-5200	Pajarete	Int. CA-6200	Final Casco Urbano San José del Valle
CA-5201	Naveros	Int. A-396 (P.K. 80+000)	Int. A-2235 (P.K. 2+360)
CA-5202	Duarte	Int. N-340 (P.K. 44+170)	Acceso Militar Polígono Sierra de Retín
CA-5203	San Miguel	Int. A-314 (P.K. 1+950)	Final Casco Urbano Vejer
CA-6100	Espera - Las Cabezas	Int. A-393, (P.K. 6+600)	L.P. Sevilla, final SE-5207
CA-6101	Nacimiento	Int. CA-6102 (P.K. 0+100)	Int. A-371 (P.K. 24+300)
CA-6102	Bornos - Espera	Int. A-384 (P.K. 10+400)	Final Casco Urbano Espera
CA-6103	Arcos - Pantano	Final Casco Urbano Arcos	Int. A-2201 (P.K. 1+100)
CA-6104	Arcos - Algar	Carretera municipal C-334	Final Casco Urbano Algar (cruce piscina)
CA-6105	Alberite	Int. A-372 (P.K. 7+700)	Int. A-373 (P.K. 4+900)
CA-6106	La Perdiz	Final casco urbano Pedanía La Perdiz	Int. A-372 (P.K. 11+200)
CA-6107	Algar - El Bosque	Final Casco Urbano Algar	Int. A-372 (P.K. 26+100)



**Red Provincial Cádiz**

<b>MATRÍCULA</b>	<b>DENOMINACIÓN</b>	<b>ORIGEN</b>	<b>FINAL</b>
CA-6108	Algar (A-2201) - Puerto de Galiz	Algar (A-2201)	Puerto Galis
CA-6200	Alcalá - Paterna	Int. A-2304 (P.K. 40+830)	Final Casco Urbano Paterna
CA-6201	Alcalá - Patrite	Int. A-2304 (P.K. 41+780)	Final tramo pavimentado
CA-6202	Acceso a El Almarchal	Int. A-2227 (P.K. 6+300)	Final Casco Urbano El Almarchal (Obra de fábrica)
CA-6203	Variante de Zahara de los Atunes	A-2227 (P.K. 9+360)	Casco urbano de Zahara de los Atunes
CA-7100	San Bernardino	Int. A-371 (P.K. 16+300)	Int. A-393 (P.K. 5+600)
CA-7101	Estación de Villamartín	Int. A-371 (P.K. 29+550)	L.P. Sevilla
CA-7102	Accesos Coto de Bornos	Int. A-384 (P.K. 14+500)	Int. A-384 (P.K. 15+900)
CA-7103	Acceso a Prado del Rey	Int. A-372 (P.K. 23+100)	Final Casco Urbano Prado del Rey
CA-7200	Facinas - Embalse de Almodóvar	Int. N-340 (P.K. 65+700)	Int. Acceso Presa Almodóvar
CA-7201	Acceso a Facinas	Int. N-340 (P.K. 67+000)	Final Casco Urbano Facinas
CA-8100	Puerto Serrano	Int. A-384 P.K. (27+500)	Int. A-375 (P.K. 41+600)
CA-8101	Sarracín	Int. A-384 (P.K. 27+500)	Int. A-373 (P.K. 4+400)
CA-8102	Prado del Rey - Zahara	Int. A-373 (P.K. 11+840)	Int. CA-9104 (P.K. 15+250)
CA-8103	Benamahoma	Int. A-372 (P.K. 33+680)	Final Casco Urbano Benamahoma
CA-8104	La Albuera	Final Casco Urbano Ubrique (puente)	Embalse de los Hurones
CA-8105	Acceso a Los Hurones	Calle de Los Cortadores, Ubrique	Embalse Los Hurones





## Red Provincial Cádiz

MATRÍCULA	DENOMINACIÓN	ORIGEN	FINAL
CA-8200	San Pablo - San Martín	Int. A-405 (P.K. 15+700)	Final Casco Urbano San Martín
CA-8201	Jimena - Puerto de Galis	Int. A-405 (P.K. 20+000)	Puerto de Galis. Int. A-2304
CA-8202	Bolonia	Int. N-340 (P.K. 70+300)	Acceso Zona Militar Punta Camarinal
CA-9100	Madrigueras	Int. A-384 (P.K. 38+400)	Int. Camino Agrícola Escuela Madrigueras
CA-9101	Olvera - Coripe	Int. A-384 (P.K. 59+600)	Int. A-8126
CA-9102	De la A-384 a Olvera	Int. A-384 (P.K. 61+950)	Final Casco Urbano Olvera
CA-9104	De Grazalema a Zahara	Int. A-372 (Grazalema) (P.K. 46+100)	Int. A-2300 (Zahara) (P.K. 7+000)
CA-9105	Del Arco	Int. A-2300 (P.K. 0+750)	Final Casco Urbano Algodonales
CA-9106	A-384 - Torre-Alháquime	Int. Acceso Este a Olvera	Final CA-9120 (Setenil-Torre Alháquime)
CA-9107	Lora	Int. A-384 (P.K. 78+700)	Final Casco Urbano Alcalá del Valle
CA-9108	Romaila	Int. CA-9106 (P.K. 2+550)	Int. A-384 (P.K. 69+700)
CA-9109	Algodonales - Olvera	Int. A-374 (P.K. 2+050)	Int. A-384 (P.K. 66+000)
CA-9110	El Gastor-Algodonales-Olvera	Int. CA-9109 (P.K. 1+400)	Final Casco Urbano El Gastor
CA-9111	Carril del Duende	Int. CA-9109 (P.K. 5+470)	Int. CA-9113 (P.K. 4+400)
CA-9112	Arroyo Molinos	Int. CA-9104 (P.K. 13+820)	Int. Carretera Embalse Zahara
CA-9113	El Gastor - Setenil	Final Casco Urbano El Gastor	Int. CA-9121 (P.K. 0+000) (Glorieta)
CA-9114	Ventas Nuevas	Int. A-374 (P.K. 6+500)	Final Casco Urbano El Gastor

# RED AUTONÓMICA DE CARRETERAS DE ANDALUCÍA



## Red Provincial Cádiz

MATRÍCULA	DENOMINACIÓN	ORIGEN	FINAL
CA-9115	Cañete	Int. CA-9119 (P.K. 2+350) (Alcalá del Valle desde Setenil)	L.P. Málaga
CA-9118	Acceso a Setenil	Int. CA-9120 (P.K. 1+400)	Final Casco Urbano Setenil
CA-9119	Acceso Alcalá del Valle Desde A-7276	Int. A-7276 (Rotonda) (P.K. 11+130)	Int. CA-9115 (P.K. 0+000)
CA-9120	Setenil - Torre-Alháquime	Int. CA-9113 (P.K. 17+180)	Final CA-9106 (P.K. 3+730)
CA-9121	Setenil - A-7276	Int. Final CA-9113 (Glorieta)	Int. A-7276 (Rotonda) (P.K. 11+130)
CA-9122	Puerto del Monte	Int. CA-9121	L.P. Málaga
CA-9123	Gaidovar	Int. A-372 (P.K. 49+700)	Int. A-2300 (P.K. 17+600)
CA-9124	Acceso a Benaocaz	Int. A-2302 (P.K. 14+300)	Final Casco Urbano Benaocaz
CA-9200	CA-8200 - Los Angeles	Int. CA-8200 (P.K. 4+800)	Final Casco Urbano Los Angeles
CA-9201	Almoraima - Castellar	Int. A-405 (P.K. 41+500)	Int. Acceso La Boyal
CA-9202	Fuente Maria España	Final Casco Urbano San Roque	Final Pavimento MBC (Cortijo Albalate)
CA-9203	Molino de Fuego	Int. A-405R2 (P.K. 0+470)	Int. CA-9202 (P.K. 0+500)
CA-9204	Margaritas - San Roque	Final Casco Urbano San Roque	Int. CA-9203 (P.K. 5+850)
CA-9205	Guadarranque	Int. Via de Servicio A-7 (P.K. 117)	Final Casco Urbano Barriada Carteya (Rotonda)
CA-9206	Puente Romano - CA-512	Int. Los Cortijillos-Est. Los Barrios (P.K. 1+000)	Int. CA-9207 (P.K. 6+120)
CA-9207	Los Barrios - Estación de San Roque	Int. Acceso a Los Barrios desde A-381(P.K. 86+850)	Int. A-405R2 (P.K. 0+470)
CA-9208	El Cobre	Int. CA-9209 (P.K. 0+650)	Final Casco Urbano Bda. El Cobre (puente)

# RED AUTONÓMICA DE CARRETERAS DE ANDALUCÍA



## Red Provincial Cádiz

MATRÍCULA	DENOMINACIÓN	ORIGEN	FINAL
CA-9209	Algeciras - Los Barrios	Final Casco Urbano Algeciras	Final Casco Urbano de Los Barrios. Puente Palmones
CA-9210	Santuario	Int. N-340 (P.K. 81+400)	Int. CA-7200 (P.K. 3+930)

# RED AUTONÓMICA DE CARRETERAS DE ANDALUCÍA



## Red Provincial Córdoba

MATRÍCULA	DENOMINACIÓN	ORIGEN	FINAL
CO-3100	De Cerro Muriano (Córdoba) a CO-3408	Int. N-432a	Int. CO-3408
CO-3101	De N-432a al Santuario de Nuestra Señora de Linares (Córdoba)	Int. N-432a	Santuario de Nuestra Señora de Linares
CO-3102	De Adamuz a Algarrarín	Int. A-421 (Adamuz)	Int. A-4
CO-3102R	De Adamuz a Algarrarín.- Ramal de Acceso a Algarrarín	Int. CO-3102	Algarrarín
CO-3103 (1)	De Alcolea (Córdoba) a Villafranca de Córdoba	Int. N-IV (Córdoba)	Puente Mocho
CO-3103 (2)	De Alcolea (Córdoba) a Villafranca de Córdoba	Puente Mocho	Villafranca de Córdoba
CO-3104	De N-IV a Encinares de Alcolea (Córdoba)	Int. N-IV (Córdoba)	Antiguo Hospital Psiquiátrico
CO-3105	De N-IV a CO-3200 por Barriada del Angel en Alcolea (Córdoba)	Int. N-IV (Córdoba)	Int. CO-3200 (Córdoba)
CO-3106	De A-4 a CO-3200 por la Campiña	Int. A-4 (Villafranca de Córdoba)	Int. CO-3200 (Córdoba)
CO-3107 (1)	De Pedro Abad a Adamuz (Urbano)	Pedro Abad	Int. A-4 (Pedro Abad)
CO-3107 (2)	De Pedro Abad a Adamuz	Int. A-4 (Pedro Abad)	Int. A-421 (Adamuz)
CO-3108	De A-306 a El Carpio por Maruanas (El Carpio)	Int. A-306 (El Carpio)	El Carpio
CO-3109 (1)	De A-4 a N-432 por la Estación de Los Cansinos y S <sup>a</sup> Cruz (Córdoba)	Int. A-4 (Córdoba)	Int. CO-3200
CO-3109 (2)	De A-4 a N-432 por la Estación de Los Cansinos y S <sup>a</sup> Cruz (Córdoba)	Int. CO-3200	Int. CO-3204
CO-3109 (3)	De A-4 a N-432 por la Estación de Los Cansinos y S <sup>a</sup> Cruz (Córdoba)	Int. CO-3204	Int. N-432 (Córdoba)
CO-3200 (1)	De CO-3204 a Bujalance por la Campiña	Int. CO-3204	Int. CO-3106
CO-3200 (2)	De CO-3204 a Bujalance por la Campiña	Int. CO-3106	Bujalance

# RED AUTONÓMICA DE CARRETERAS DE ANDALUCÍA



## Red Provincial Córdoba

MATRÍCULA	DENOMINACIÓN	ORIGEN	FINAL
CO-3201 (1)	De A-309 a A-3127 por la Campiña	Int. A-309 (Córdoba)	Int. Antigua CP-199
CO-3201 (2)	De A-309 a A-3127 por la Campiña	Int. Antigua CP-199	Int. A-3127 (Castro del Río)
CO-3202	De A-309 a CO-3109 por la Campiña	Int. A-309 (Córdoba)	Int. CO-3109 (Córdoba)
CO-3203 (1)	De N-432 a Fernán Núñez por su Estación	Int. N-432 (Córdoba)	Paso Superior FFCC
CO-3203 (2)	De N-432 a Fernán Núñez por su Estación	Paso Superior FFCC	Fernán Núñez
CO-3203R	Ramal de acceso a Paso a Nivel	Int. CO-3203	Paso a Nivel
CO-3204 (1)	De Córdoba a A-309 por la Campiña	Córdoba	Int. CO-3109
CO-3204 (2)	De Córdoba a A-309 por la Campiña	Int. CO-3109	Int. A-309 (Castro del Río)
CO-3205	De N-331 en Montemayor a La Rambla	Int. N-331 (Montemayor)	La Rambla
CO-3206	De N-331 en Fernán Nuñez a La Rambla	Int. N-331 (Fernán Nuñez)	La Rambla
CO-3300	De N-331 a La Rambla por Torrealbaén	Int. N-331 (Córdoba)	La Rambla
CO-3301	De CO-3303 en San Sebastián de los Ballesteros a N-331	Int. CO-3303 (San Sebastián de los Ballesteros)	Int. N-331 (Fernán Nuñez)
CO-3302 (1)	De A-379 en La Guijarrosa (Santaella) a San Sebastián de los Ballesteros	Int. A-379 (Santaella)	Int. antigua CP-268
CO-3302 (2)	De A-379 en La Guijarrosa (Santaella) a San Sebastián de los Ballesteros	Int. antigua CP-268	San Sebastián de los Ballesteros
CO-3303 (1)	De A-3052 en La Victoria a La Rambla por SanSebastián de los Ballesteros	Int. A-3052 (La Victoria)	Int. antigua CO-7319
CO-3303 (2)	De A-3052 en La Victoria a La Rambla por SanSebastián de los Ballesteros	Int. antigua CO-7319	La Rambla
CO-3304	De A-4 a Guadalcazar	Int. A-4 (Córdoba)	Int. A-3051 (Guadalcazar)

# RED AUTONÓMICA DE CARRETERAS DE ANDALUCÍA



## Red Provincial Córdoba

MATRÍCULA	DENOMINACIÓN	ORIGEN	FINAL
CO-3305	De N-IV en Arrecife (La Carlota) a La Chica Carlota (La Carlota)	Int. N-IV (La Carlota)	Int. CO-3307 (La Carlota)
CO-3306	De N-IV a A-379 por El Rinconcillo (La Carlota)	Int. N-IV (La Carlota)	Int. A-379 (La Carlota)
CO-3307	De A-445 a Las Pinedas (La Carlota) por La Chica Carlota	Int. A-445 (La Carlota)	Las Pinedas (La Carlota)
CO-3308	De A-445 a El Garabato (La Carlota)	Int. A-445 (La Carlota)	El Garabato (La Carlota)
CO-3310	De A-445 a A-3051	Int. A-445 (Posadas)	Int. A-3051 (Córdoba)
CO-3311	De A-445 a CO-3312	Int. A-445 (Posadas)	Int. CO-3312 (Posadas)
CO-3312	De Posadas (A-445) a Fuente Palmera (A-440)	Int. A-445 (Posadas)	Int. A-440 (Fuente Palmera)
CO-3313 (1)	De A-431 a A-3051	Int. A-431 (Almodóvar del Río)	Int. CO-3310
CO-3313 (2)	De A-431 a A-3051	Int. CO-3310	Int. A-3051 (Guadalcazar)
CO-3314 (1)	De A-431 a CO-3405 por Medina Azahara y Las Ermitas (Córdoba)	Int. A-431 (Córdoba)	Int. CO-3400
CO-3314 (2)	De A-431 a CO-3405 por Medina Azahara y Las Ermitas (Córdoba)	Int. CO-3400	Int. CO-3402
CO-3314 (3)	De A-431 a CO-3405 por Medina Azahara y Las Ermitas (Córdoba)	Int. CO-3402	Int. CO-3405 (Córdoba)
CO-3400	Acceso a Medina Azahara desde CO-3314	Int. CO-3314 (Córdoba)	Conjunto Arqueológico de Medina Azahara
CO-3401	Acceso al Mirador de las Niñas (Córdoba) desde CO-3314	Int. CO-3314 (Córdoba)	Mirador de las Niñas (Córdoba)
CO-3402	De Córdoba a A-3075 por S <sup>a</sup> María de Trassierra (Córdoba)	Córdoba	Int. A-3075 (Villaviciosa)
CO-3403	Acceso a las Ermitas (Córdoba) desde CO-3314	Int. CO-3314 (Córdoba)	Eremitorio de N <sup>a</sup> S <sup>a</sup> de Belén
CO-3404	De CO-3405 a CO-3408 por El Lagar de la Cruz (Córdoba)	Int. CO-3405 (Córdoba)	Int. CO-3408 (Córdoba)

# RED AUTONÓMICA DE CARRETERAS DE ANDALUCÍA



## Red Provincial Córdoba

MATRÍCULA	DENOMINACIÓN	ORIGEN	FINAL
CO-3405	De Córdoba a Villaviciosa de Córdoba	Córdoba	Int. A-3075 (Villaviciosa)
CO-3406	De N-432 a Obejo	Int. N-432 (Obejo)	Int. A-3176 (Obejo)
CO-3407	De CO-3408 al Santuario de Sº Domingo de Scalacoeli (Córdoba)	Int. CO-3408 (Córdoba)	Santuario de Sº Domingo de Scalacoeli
CO-3408 (1)	De Córdoba a Estación de Obejo por el Parque Periurbano de los Villares	Córdoba	Acceso N-432
CO-3408 (2)	De Córdoba a Estación de Obejo por el Parque Periurbano de los Villares	Acceso N-432	Int. N-432a (Obejo)
CO-4100	De A-421 a A-3000	Int. A-421 (Adamuz)	Int. A-3000 (Montoro)
CO-4101	De CO-4103 a L.P. Jaén (Lopera)	Int. CO-4103 (Bujalance)	L.P. Jaén (Cañete de las Torres)
CO-4102	De A-306 en Bujalance a Pedro Abad por Morente	Int. A-306 (Bujalance)	Pedro Abad
CO-4103	De A-306 en Bujalance a Villa del Río	Int. A-306 (Bujalance)	Villa del Río
CO-4104	Acceso a Montoro desde la A-4 por el cementerio	Glorieta conexión Calle Cervantes y Calle Bartolomé Benítez Romero	A-4 Nudo Intersección nº 361
CO-4200	De A-309 en Bujalance a A-3125	Int. A-309 (Bujalance)	Int. A-3125 (Baena)
CO-4201 (1)	De A-309 a El Carpio por la Campiña	Int. A-309 (Córdoba)	Int. CO-3200
CO-4201 (2)	De A-309 a El Carpio por la Campiña	Int. CO-3200	El Carpio
CO-4202	De N-432 en Castro del Río a A-3130 en Nueva Carteya	Int. N-432 (Castro del Río)	Int. A-3130 (Nueva-Carteya)
CO-4203	Acceso al Silo de Espejo desde N-432	Int. N-432 (Espejo)	Espejo (Silo)
CO-4204	De A-307 en Espejo a A-3130	Int. A-307 (Espejo)	Int. A-3130 (Castro del Río)
CO-4205 (1)	De A-307 a Montemayor por su Estación	Int. A-307 (Espejo)	Estación de Montemayor

# RED AUTONÓMICA DE CARRETERAS DE ANDALUCÍA



## Red Provincial Córdoba

MATRÍCULA	DENOMINACIÓN	ORIGEN	FINAL
CO-4205 (2)	De A-307 a Montemayor por su Estación	Estación de Montemayor	Montemayor
CO-4206	De Montilla a Llano Espinar (Castro del Río)	Int. CO-5209 (Montilla)	Int. A-3129 (Castro del Río)
CO-4207	De Montilla a Montalbán	Int. N-331 (Montilla)	Montalbán
CO-4208	De A-386 a Montalbán	Int. A-386 (Montalbán)	Montalbán
CO-4300	Acceso a El Fontanar (Santaella) desde CO-4301	Int. CO-4301 (Santaella)	El Fontanar (Santaella)
CO-4301	De Santaella a A-3133 por El Fontanar (Santaella)	Int. A-379 (Santaella)	Int. A-3133 (Santaella)
CO-4302	De Santaella a CO-5300, dirección Cabeza del Obispo (Santaella)	Santaella	Int. CO-5300 (Santaella)
CO-4303	De A-4 a CO-4304 por Los Algarbes (La Carlota)	Int. A-4 (La Carlota)	Int. CO-4304 (La Carlota)
CO-4304	De A-4 a A-379 por Los Algarbes (La Carlota) y La Paz (La Carlota)	Int. A-4 (La Carlota)	Int. A-379 (La Carlota)
CO-4305	Travesía de Cañada del Rabadán (Fuente Palmera)	Int. CO-4311 (Fuente Palmera)	Int. CO-4311 (Fuente Palmera)
CO-4306	Travesía de La Ventilla (Fuente Palmera)	Int. A-440 (Fuente Palmera)	Int. A-440 (Fuente Palmera)
CO-4307	Acceso a La Ventilla (Fuente Palmera) desde A-440	Int. A-440 (Fuente Palmera)	La Ventilla (Fuente Palmera)
CO-4308	De A-440 a La Peñalosa (Fuente Palmera)	Int. A-440 (Fuente Palmera)	La Peñalosa (Fuente Palmera)
CO-4309	De Fuente Palmera a A-453 por Silillos y Fuente Carreteros	Int. CO-4311 (Fuente Palmera)	Int. A-453 (Écija)
CO-4310	Acceso Norte a Fuente Palmera desde A-440	Int. A-440 (Fuente Palmera)	Fuente Palmera
CO-4311 (1)	De A-440 a A-8203 por El Villar (Fuente Palmera)	Int. A-440 (Fuente Palmera)	Int. antigua CP-214
CO-4311 (2)	De A-440 a A-8203 por El Villar (Fuente Palmera)	Int. antigua CP-214	Int. A-8203 (Fuente Palmera)



# RED AUTONÓMICA DE CARRETERAS DE ANDALUCÍA



## Red Provincial Córdoba

MATRÍCULA	DENOMINACIÓN	ORIGEN	FINAL
CO-4312	De A-440 a CO-4313. Ramal a Ochavillo por Villalón (Fuente Palmera)	Int. A-440 (Fuente Palmera)	Int. CO-4313
CO-4313	De CO-3312 a Ochavillo (Fuente Palmera) por La Herrería (Fuente Palmera)	Int. CO-3312 (Fuente Palmera)	Ochavillo del Río (Fuente Palmera)
CO-4313a	Acceso a Herrería	Int. CO-4313	Int. CO-3312
CO-4314	De CO-3312 a Peñalosa (Fuente Palmera)	Int. CO-3312 (Fuente Palmera)	Peñalosa (Fuente Palmera)
CO-4315	De CO-4316 a Ochavillo del Río (Fuente Palmera)	Int. CO-4316 (Palma del Río)	Ochavillo del Río (Fuente Palmera)
CO-4316 (1)	De A-431 a Palma del Río	Int. A-431 (Hornachuelos)	Int. CO-4315
CO-4316 (2)	De A-431 a Palma del Río	Int. CO-4315	Int. ant. A-453 (Palma del Río)
CO-4400 (1)	De Espiel a CO-5401 por la Estación	Espiel	Fin travesía Espiel
CO-4400 (2)	De Espiel a CO-5401 por la Estación	Fin travesía Espiel	Int. CO-4400R
CO-4400 (3)	De Espiel a CO-5401 por la Estación	Int. CO-4400R	Int. CO-5401 (Espiel)
CO-4400R	Ramal de acceso a la Estación de Espiel	Int. CO-4400	Estación de Espiel
CO-5100	De A-421 a Estación de mantenimiento del AVE (Vva. de Córdoba)	Int. A-421 (Vva. de Córdoba)	Estación Mantenimiento AVE (Vva. de Córdoba)
CO-5101 (1)	De Montoro a Cardeña	Int. CO-414 (Montoro)	Int. N-420
CO-5101 (2)	De Montoro a Cardeña	Int. N-420	Int. N-420 (Cardeña)
CO-5102	De A-3101 a A-3102	Int. A-3101 (Montoro)	Int. A-3102 (Montoro)
CO-5103	De A-3101 a CO-5102	Int. A-3101 (Villa del Río)	Int. CO-5102 (Montoro)
CO-5104 (1)	De Villa Del Río a Cañete de Las Torres	Villa del Río (Paso a Nivel)	Camino del Viaducto

# RED AUTONÓMICA DE CARRETERAS DE ANDALUCÍA



## Red Provincial Córdoba

MATRÍCULA	DENOMINACIÓN	ORIGEN	FINAL
CO-5104 (2)	De Villa Del Río a Cañete de Las Torres	Camino del Viaducto	Cañete de las Torres
CO-5105	De CO-5104 a L.P. Jaén (Lopera)	Int. CO-5104 (Bujalance)	L.P. Jaén (Bujalance)
CO-5200	De A-3126 a CO-5201	Int. A-3126 (Baena)	Int. CO-5201 (Baena)
CO-5201 (1)	De A-3125 a Baena por Fuentidueña	Int. A-3125 (Baena)	Puente de Fuentidueña
CO-5201 (2)	De A-3125 a Baena por Fuentidueña	Puente de Fuentidueña	Baena
CO-5202	De N-432 a CO-5203	Int. N-432 (Nueva-Carteya)	Int. CO-5203 (Nueva-Carteya)
CO-5203	De A-3130 a CO-4202 en Castro del Río	Int. A-3130 (Baena)	Int. CO-4202 (Castro del Río)
CO-5204	De A-3130 a CO-6202	Int. A-3130 (Baena)	Int. CO-6202 (Baena)
CO-5205	De A-3130 en Nueva Carteya a CO-6202	Int. A-3130 (Nueva-Carteya)	Int. CO-6202 (Baena)
CO-5206	De A-3130 en Nueva Carteya a A-318 por La Valeriana	Int. A-3130 (Nueva-Carteya)	Int. A-318 (Cabra)
CO-5207	De Monturque a CO-6216	Int. CO-5209 (Monturque)	Int. CO-6216 (Cabra)
CO-5208	De Monturque a Moriles	Int. N-331 (Monturque)	Moriles
CO-5209 (1)	De Monturque a Montilla por Cerro Macho	Int. N-331 (Monturque)	Int. antigua CP-38
CO-5209 (2)	De Monturque a Montilla por Cerro Macho	Int. antigua CP-38	Int. A-3130 (Montilla)
CO-5210	De N-331 a Moriles	Int. N-331 (Aguilar)	Moriles
CO-5211	De Aguilar a A-3133 por el Santuario de la Virgen de los Remedios	Aguilar	Int. A-3133 (Santaella)
CO-5212	De Aguilar a A-3133 por Cortijo del Río	Aguilar	Int. A-3133 (Aguilar)

# RED AUTONÓMICA DE CARRETERAS DE ANDALUCÍA



## Red Provincial Córdoba

MATRÍCULA	DENOMINACIÓN	ORIGEN	FINAL
CO-5213	Ramal de la CO-5212 a CO-5211 en Santuario de la Virgen de los Remedios	Int. CO-5212 (Aguilar)	Int. CO-5211 (Aguilar)
CO-5300	De A-379 (Puente Genil) a L.P. Sevilla por Huertas del Ingeniero	Int. A-379 (Puente Genil)	L.P. Sevilla (Santaella)
CO-5301	De A-379 a A-3133	Int. A-379 (Santaella)	Int. A-3133 (Aguilar)
CO-5302 (1)	De A-379 a CO-5300 por la Montiela (Santaella)	Int. A-379 (Santaella)	Arroyo del Cuadrejón
CO-5302 (2)	De A-379 a CO-5300 por la Montiela (Santaella)	Arroyo del Cuadrejón	Int. CO-5300 (Santaella)
CO-5303	Acceso a Aldea El Ingeniero (Santaella) desde CO-5300	Int. CO-5300 (Santaella)	Aldea El Ingeniero (Santaella)
CO-5304	De CO-5300 a Santaella por La Montiela (Santaella)	Int. CO-5300 (Santaella)	Santaella
CO-5305	Acceso Nº2 a Fuente Carreteros desde CO-4309	Int. CO-4309 (Fuente Palmera)	Fuente Carreteros
CO-5306	Acceso Nº1 a Fuente Carreteros desde CO-4309	Int. CO-4309 (Fuente Palmera)	Fuente Carreteros
CO-5307	Acceso a Pedro Díez (Palma del Río) desde CO-5308	Int. CO-5308 (Palma del Río)	Pedro Díez (Palma del Río)
CO-5308	De A-3150 a La Graja (Palma del Río)	Int. A-3150 (Palma del Río)	La Graja (Palma del Río)
CO-5309	De A-431 a CO-5312 por Céspedes y Mesas del Guadalora (Hornachuelos)	Int. A-431 (Hornachuelos)	Int. CO-5312 (Hornachuelos)
CO-5310	De A-431 al la Presa del Embalse del Retortillo (L.P. Sevilla)	Int. A-431 (Palma del Río)	Presa del Retortillo (Hornachuelos)
CO-5311	De A-431 a Mesas del Guadalora (Hornachuelos)	Int. A-431 (Hornachuelos)	Mesas del Guadalora (Hornachuelos)
CO-5312	De CO-5310 a A-3151 en Hornachuelos	Int. CO-5310 (Hornachuelos)	Int. A-3151 (Hornachuelos)
CO-5313	De A-3151 a CO-5309 por Bembézar (Hornachuelos)	Int. A-3151 (Hornachuelos)	Int. CO-5309 (Hornachuelos)
CO-5314	De A-3151 a A-3075 por la Presa del Embalse de Hornachuelos	Int. A-3151 (Hornachuelos)	Int. A-3075 (Posadas)

# RED AUTONÓMICA DE CARRETERAS DE ANDALUCÍA



## Red Provincial Córdoba

MATRÍCULA	DENOMINACIÓN	ORIGEN	FINAL
CO-5400	De A-3151 a L.P. Sevilla (Navas de la Concepción)	Int. A-3151 (Hornachuelos)	L.P. Sevilla
CO-5401 (1)	De N-432 a Villaviciosa de Córdoba por Villanueva del Rey	Int. N-432 (Villanueva del Rey)	Calle de la Ermita
CO-5401 (2)	De N-432 a Villaviciosa de Córdoba por Villanueva del Rey	Calle de la Ermita	Int. A-3075 (Villaviciosa)
CO-6100	De A-423 al Santuario de la Virgen de Luna (Pozoblanco)	Int. A-423 (Pozoblanco)	Santuario (Pozoblanco)
CO-6101	De Villanueva de Córdoba a Pedroche	Int. A-423 (Villanueva de Córdoba)	Int. A-435 (Pedroche)
CO-6102	De Villanueva de Córdoba a Torrecampo	Villanueva de Córdoba	Torrecampo
CO-6103 (1)	De Villanueva de Córdoba a Conquista	Villanueva de Córdoba	Int. A-424
CO-6103 (2)	De Villanueva de Córdoba a Conquista	Int. A-424	Conquista
CO-6200 (1)	De A-305 a L.P. Jaén por Albendín (Baena)	Int. A-305 (Baena)	Puente de Albendín
CO-6200 (2)	De A-305 a L.P. Jaén por Albendín (Baena)	Puente de Albendín	L.P. Jaén (Baena)
CO-6201	De A-305 al Embalse de Vadomojón (Baena)	Int. A-305 (Baena)	Int. CO-6204 (Baena)
CO-6202	De N-432 en Baena a A-318 por Doña Mencía	Int. N-432 (Baena)	Int. A-318 (Doña Mencía)
CO-6203 (1)	De N-432 a A-318 por Luque y Zuheros	Int. N-432 (Baena)	Int. CO-6205
CO-6203 (2)	De N-432 a A-318 por Luque y Zuheros	Int. CO-6205	Int. A-318 (Baena)
CO-6204 (1)	De N-432 en la Estación de Luque a CO-6200 en Albendín (Baena)	Int. N-432 (Luque)	Int. antigua CP-104
CO-6204 (2)	De N-432 en la Estación de Luque a CO-6200 en Albendín (Baena)	Int. antigua CP-104	Int. CO-6200 (Baena)
CO-6205	Acceso a Luque desde CO-6203 (Luque)	Int. CO-6203 (Luque)	Luque

# RED AUTONÓMICA DE CARRETERAS DE ANDALUCÍA



## Red Provincial Córdoba

MATRÍCULA	DENOMINACIÓN	ORIGEN	FINAL
CO-6206	De A-3128 a CO-6202 por El Zambudio (Baena)	Int. A-3128 (Baena)	Int. CO-6202 (Baena)
CO-6207	De CO-6203 a Luque	Int. CO-6203 (Luque)	Luque
CO-6208	De A-318 a CO-6203 por el Manantial de Marbella	Int. A-318 (Luque)	Int. CO-6203 (Luque)
CO-6209	De A-318 a Zuheros	Int. A-318 (Luque)	Int. CO-6203 (Zuheros)
CO-6210 (1)	De CO-6203 a la Cueva los Murciélagos por Zuheros	Int. CO-6203 (Zuheros)	Calle del Santo (Zuheros)
CO-6210 (2)	De CO-6203 a la Cueva los Murciélagos por Zuheros	Calle del Santo (Zuheros)	Cuevas de los Murciélagos (Zuheros)
CO-6211	De A-318 en Doña Mencía a Cabra	Int. A-318 (Doña Mencía)	Cabra
CO-6212	De A-339 a la Ermita de Nuestra Señora de la Sierra de Cabra	Int. A-339 (Cabra)	Ermita Nª Sª de la Sierra (Cabra)
CO-6213	De Cabra a Llanos de Don Juan (Rute)	Cabra	Int. A-331 (Lucena)
CO-6214	De A-318 a Nueva Carteya por Las Cumbres	Int A-318 (Cabra)	Int. CO-5206 (Nueva Carteya)
CO-6215	De A-318 a Cabra por Fuente las Piedras	Int. A-318 (Cabra)	Int. CO-6211 (Cabra)
CO-6216	De Cabra a CO-5209 por la Ermita de la Esperanza (Cabra)	Int. A-318 (Cabra)	Int. CO-5209 (Cabra)
CO-6217 (1)	De Cabra a las Huertas de La Alcantarilla (Cabra)	Int. A-318 (Cabra)	Int. A-342R1
CO-6217 (2)	De Cabra a las Huertas de La Alcantarilla (Cabra)	Int. A-342R1	Huertas de la Alcantarilla (Cabra)
CO-6218	De Lucena a la Ermita de Nuestra Señora de Araceli	Lucena	Ermita de Nuestra Señora de Araceli (Lucena)
CO-6219	De Lucena a A-3131 por Las Vegas (Lucena)	Lucena	Int. A-3131 (Lucena)
CO-6220	De N-331 (Lucena) a A-3131 por La Camila (Lucena)	Int. N-331 (Lucena)	Int. A-3131 (Lucena)

# RED AUTONÓMICA DE CARRETERAS DE ANDALUCÍA



## Red Provincial Córdoba

MATRÍCULA	DENOMINACIÓN	ORIGEN	FINAL
CO-6221	De N-331 (Lucena) a A-3132, hacia Navas del Sempillar (Lucena)	Int. N-331 (Lucena)	Int. A-3132 (Lucena)
CO-6222	De A-318 a Moriles	Int. A-318 (Moriles)	Moriles
CO-6223 (1)	De A-318 (Puente Genil) a A-3131 (Lucena) por Estación F.C. de Campo Real (Puente Genil)	Int. A-318 (Puente Genil)	Calle Conde Colomera (Moriles)
CO-6223 (2)	De A-318 (Puente Genil) a A-3131 (Lucena) por Estación F.C. de Campo Real (Puente Genil)	Calle Conde Colomera (Moriles)	Int. A-3131 (Lucena)
CO-6224	De Puente Genil a A-304 por Arenales (Puente Genil)	Int. A-318 (Puente Genil)	Int. A-304 (Puente Genil)
CO-6225	De Puente Genil a Las Huertas de Cordobilla (Puente Genil)	Puente Genil	Huertas de Cordobilla (Puente Genil)
CO-6226	De la A-3133 a la A-379 (Puente Genil)	Int. A-3133 (Puente Genil)	Int. A-379 (Puente Genil)
CO-6227	De N-432 en la Estación de Luque a Luque	Int. P.K. 342+200 de N-432 (Luque)	Pol. Industrial Luque (Luque)
CO-6228	De N-432 a CO-6203 por el Polígono San Bartolomé	Int. P.K. 339+100 de N-432 (Luque)	Int. P.K. 1+650 de CO-6203 (Luque)
CO-6300	De A-318 (Puente Genil) a Ribera Baja (Puente Genil)	Int. A-318 (Puente Genil)	Ribera Baja (Puente Genil)
CO-6301 (1)	De A-379 (Puente Genil) a L.P. Sevilla (Badolatosa)	Int. A-379 (Puente Genil)	Int. CO-6302
CO-6301 (2)	De A-379 (Puente Genil) a L.P. Sevilla (Badolatosa)	Int. CO-6302	L.P. Sevilla (Puente Genil)
CO-6302 (1)	De Puente Genil a CO-6301 por El Palomar (Puente Genil) y Sotogordo (Puente Genil)	Int. A-379 (Puente Genil)	El Palomar
CO-6302 (2)	De Puente Genil a CO-6301 por El Palomar (Puente Genil) y Sotogordo (Puente Genil)	El Palomar	Int. CO-6301 (Puente Genil)
CO-6303	De A-379 a CO-5300 por Puerto Alegre (Puente Genil)	Int. A-379 (Puente Genil)	Int. CO-5300 (Santaella)
CO-6400	Acceso Nº1 a Ojuelos Altos (Fuente Obejuna) desde A-3151	Int. A-3151 (Fuente Obejuna)	Ojuelos Altos (Fuente Obejuna)
CO-6401	Acceso a El Alcornocal (Fuente Obejuna) desde CO-7404	Int. CO-7404 (Fuente Obejuna)	El Alcornocal (Fuente Obejuna)

# RED AUTONÓMICA DE CARRETERAS DE ANDALUCÍA



## Red Provincial Córdoba

MATRÍCULA	DENOMINACIÓN	ORIGEN	FINAL
CO-6402	Acceso Nº1 a Los Pánchez (Fuente Obejuna) desde CO-7404	Int. CO-7404 (Fuente Obejuna)	Los Pánchez (Fuente Obejuna)
CO-6403	Acceso Nº2 a Los Pánchez (Fuente Obejuna) desde CO-7404	Int. CO-7404 (Fuente Obejuna)	Los Pánchez (Fuente Obejuna)
CO-6404	Acceso a Posadilla (Fuente Obejuna) desde CO-6408	Int. CO-6408 (Fuente Obejuna)	Posadilla (Fuente Obejuna)
CO-6405	Acceso a Doña Rama (Bélmez) desde CO-6408	Int. CO-6408 (Bélmez)	Doña Rama (Bélmez)
CO-6406	De Bélmez a El Hoyo (Bélmez)	Int. CO-6408 (Bélmez)	Int. CO-7404 (Bélmez)
CO-6407	De CO-6408 a CO-7403 por El Entredicho (Bélmez)	Int. CO-6408 (Bélmez)	Int. CO-7403 (Villanueva del Rey)
CO-6408 (1)	De Bélmez a CO-7404 por Dª Rama (Bélmez) y Posadilla (Fuente Obejuna)	Bélmez	Int. CO-6405
CO-6408 (2)	De Bélmez a CO-7404 por Dª Rama (Bélmez) y Posadilla (Fuente Obejuna)	Int. CO-6405	Int. CO-6404
CO-6408 (3)	De Bélmez a CO-7404 por Dª Rama (Bélmez) y Posadilla (Fuente Obejuna)	Int. CO-6404	Int. CO-7404 (Fuente Obejuna)
CO-6409	De A-423 a Añora	Int. A-423 (Añora)	Añora
CO-6410	De Pozoblanco a Villaharta	Int. ant. A-435 (Pozoblanco)	Int. A-3176 (Villaharta)
CO-6411 (1)	De Pozoblanco a Obejo	Pozoblanco	Acceso a Cortijo La Canaleja
CO-6411 (2)	De Pozoblanco a Obejo	Acceso a Cortijo La Canaleja	Int. A-3176 (Obejo)
CO-6412	De Pozoblanco a El Guijo	Pozoblanco	El Guijo
CO-6413	De CO-6411 al Puerto del Caballón	Int. CO-6411 (Pozoblanco)	Int. A-3176 (Obejo)
CO-7100	De El Gujo a la CO-7103 por la Ermita de la Virgen de las Cruces	El Guijo	Int. CO-7103 (El Guijo)
CO-7101	Acceso a la Ermita de Nª Sra. de las Piedras Santas desde CO-7102	Int. CO-7102 (Pedroche)	Int. CO-7102 (Pedroche)

# RED AUTONÓMICA DE CARRETERAS DE ANDALUCÍA



## Red Provincial Córdoba

MATRÍCULA	DENOMINACIÓN	ORIGEN	FINAL
CO-7102	De Pedroche a El Guijo	Pedroche	Int. CO-6412 (Torrecampo)
CO-7103	De Torrecampo a L.P. Badajoz (San Benito)	Int. A-435 (Torrecampo)	Rio Guadalmez (L.P. Badajoz)
CO-7200	Acceso a Camponubes (Priego de Córdoba) desde CO-7201	Int. CO-7201 (Priego de Córdoba)	Camponubes (Priego de Córdoba)
CO-7201	De N-432 a A-333	Int. N-432 (Luque)	Int. A-333 (Priego de Córdoba)
CO-7202	De N-432 a Fuente Alhama (Priego de Córdoba)	Int. N-432 (Luque)	Int. CO-8209 (Priego de Córdoba)
CO-7203	De A-3225 en Fuente Tójar a Todosaires (Fuente Tójar)	Int. A-3225 (Fuente Tójar)	Todosaires (Fuente Tójar)
CO-7204	De A-333R2 (Priego de Córdoba) en El Cañuelo (Priego de Córdoba) a CO-7202	Int. A-333R2 (Priego de Córdoba)	Int. CO-7202 (Priego de Córdoba)
CO-7205	De A-333 a Fuente Tójar	Int. A-333 (Priego de Córdoba)	Fuente Tójar
CO-7206	De A-333 a A-3225 por Castil de Campos (Priego de Córdoba)	Int. A-333 (Priego de Córdoba)	Int. A-3225 (Priego de Córdoba)
CO-7207	De CO-8209 a El Tarajal (Priego de Córdoba)	Int. CO-8209 (Priego de Córdoba)	El Tarajal (Priego de Córdoba)
CO-7208	De A-339 a A-3226 por Los Villares (Priego de Córdoba)	Int. A-339 (Priego de Córdoba)	Int. A-3226 (Priego de Córdoba)
CO-7209 (1)	De A-339 a Carcabuey	Int. A-339 (Carcabuey)	EF A-339 (2)
CO-7209 (2)	De A-339 a Carcabuey	EF A-339 (2)	Carcabuey
CO-7210	De Carcabuey a CO-8211 por Zagrilla Alta (Priego de Córdoba)	Carcabuey	Int. CO-8211 (Priego de Córdoba)
CO-7211	Acceso a Carcabuey desde A-3226	Int. A-3226 (Carcabuey)	Carcabuey
CO-7212 (1)	De A-3226 a CO-6213 por Algar (Carcabuey) y Gaena (Cabra)	Int. A-3226 (Carcabuey)	Antigua CP-22/Antigua CP-36
CO-7212 (2)	De A-3226 a CO-6213 por Algar (Carcabuey) y Gaena (Cabra)	Antigua CP-22/Antigua CP-36	Int. CO-6213 (Cabra)



# RED AUTONÓMICA DE CARRETERAS DE ANDALUCÍA



## Red Provincial Córdoba

MATRÍCULA	DENOMINACIÓN	ORIGEN	FINAL
CO-7213 (1)	De A-331 a Gaena (Cabra) por El Nacimiento (Rute)	Int A-331 (Rute)	Int. CO-8213
CO-7213 (2)	De A-331 a Gaena (Cabra) por El Nacimiento (Rute)	Int. CO-8213	Int. CO-7212 (Cabra)
CO-7214	Acceso a Zambra (Rute) desde A-331	Int. A-331 (Rute)	Zambra (Rute)
CO-7215	De A-331 a CO-8213 por Cerrilo Zambra (Rute)	Int. A-331 (Rute)	Int. CO-8213 (Rute)
CO-7216	De CO-6218 a CO-7217 por la Fuente de la Plata (Lucena)	Int. CO-6218 (Lucena)	Int. CO-7217 (Lucena)
CO-7217	De N-331 (Lucena) a CO-7218 por Cristo del Marroquí (Lucena)	Int. N-331 (Lucena)	Int. CO-7218 (Lucena)
CO-7218 (1)	De N-331 a Rute por Las Salinas	Int. N-331 (Lucena)	Int. CO-7217
CO-7218 (2)	De N-331 a Rute por Las Salinas	Int. CO-7217	Int. antigua CP-4
CO-7218 (3)	De N-331 a Rute por Las Salinas	Int. antigua CP-4	Int. A-331 (Rute)
CO-7219	De Benamejí (A-3228) a Jauja (Lucena)	Int. A-3228 (Lucena)	Int. A-3131 (Lucena)
CO-7220	De A-333 a Fuente Tójar	Int. A-333 (El Cañuelo)	Int. CO-7205 (Fuente Tójar)
CO-7400	Travesía de Cañada del Gamo (Fuente Obejuna)	Int. A-3151 (Fuente Obejuna)	Int. A-3151 (Fuente Obejuna)
CO-7401	Acceso Nº2 a Ojuelos Altos (Fuente Obejuna) desde A-3151	Int. A-3151 (Fuente Obejuna)	Ojuelos Altos (Fuente Obejuna)
CO-7402	Acceso a Ojuelos Bajos (Fuente Obejuna) desde A-3151	Int. A-3151 (Fuente Obejuna)	Ojuelos Bajos (Fuente Obejuna)
CO-7403 (1)	De Fuente Obejuna a Villanueva del Rey por las aldeas	Int. A-447 (Fuente Obejuna)	Int. CO-7404
CO-7403 (2)	De Fuente Obejuna a Villanueva del Rey por las aldeas	Int. CO-7404	Int. CO-6408
CO-7403 (3)	De Fuente Obejuna a Villanueva del Rey por las aldeas	Int. CO-6408	Int. CO-5401 (Villanueva del Rey)

# RED AUTONÓMICA DE CARRETERAS DE ANDALUCÍA



## Red Provincial Córdoba

MATRÍCULA	DENOMINACIÓN	ORIGEN	FINAL
CO-7404 (1)	De Peñarroya-Pueblonuevo a A-3151 por las aldeas	Int. N-432 Antigua Variante (Peñarroya)	Int. antigua CP-134
CO-7404 (2)	De Peñarroya-Pueblonuevo a A-3151 por las aldeas	Int. antigua CP-134	Int. antigua CP-144
CO-7404 (3)	De Peñarroya-Pueblonuevo a A-3151 por las aldeas	Int. antigua CP-144	Int. CO-7403
CO-7404 (4)	De Peñarroya-Pueblonuevo a A-3151 por las aldeas	Int. CO-7403	Int. CO-6408
CO-7404 (5)	De Peñarroya-Pueblonuevo a A-3151 por las aldeas	Int. CO-6408	Int. A-3151 (Fuente Obejuna)
CO-7405	De Peñarroya-Pueblonuevo a CO-8406	Int. A-449 (Peñarroya)	Int. CO-8406 (Hinojosa del Duque)
CO-7406	De Villarlto a Fuente La Lancha	Villarlto	Int. A-422 (Fuente La Lancha)
CO-7407	De Villarlto a Villanueva Del Duque	Villarlto	Int. A-422 (Villanueva del Duque)
CO-7408	De N-502 a Villarlto	Villarlto	Int. N-502 (Dos Torres)
CO-7409	De Villarlto a Dos Torres	Villarlto	Int. A-3177 (Dos Torres)
CO-7410	Ronda de Villarlto	Int. CO-7411 (Villarlto)	Int. CO-7408 (Villarlto)
CO-7411	De Villarlto a El Viso	Villarlto	Int. N-502 (El Viso)
CO-7412	De Dos Torres a Alcaracejos	Int. A-3177 (Dos Torres)	Int. N-502 (Alcaracejos)
CO-7413 (1)	De Dos Torres a Pedroche	Int. A-3177 (Dos Torres)	Inico Calle Damas y El Olivo
CO-7413 (2)	De Dos Torres a Pedroche	Inico Calle Damas y El Olivo	Int. A-435 (Pedroche)
CO-7413R	Ramal de acceso a Dos Torres	Int. A-3177	Int. CO-7413
CO-8100	De CO-7103 a la Ermita de la Virgen de las Veredas	Int. CO-7103 (Torrecampo)	Ermita (Torrecampo)

# RED AUTONÓMICA DE CARRETERAS DE ANDALUCÍA



## Red Provincial Córdoba

MATRÍCULA	DENOMINACIÓN	ORIGEN	FINAL
CO-8200	De CO-7203 a La Cubertilla (Fuente Tójar)	Int. CO-7203 (Fuente Tójar)	La Cubertilla (Fuente Tójar)
CO-8201	De A-3225 e El Solvito (Priego de Córdoba)	Int. A-3225 (Priego de Córdoba)	El Solvito (Priego de Córdoba)
CO-8202 (1)	De A-339 a Sileras (Almedinilla)	Int. A-339 (Almedinilla)	Int. EF A-339 (3)
CO-8202 (2)	De A-339 a Sileras (Almedinilla)	Int. EF A-339 (3)	Sileras (Almedinilla)
CO-8203	De Almedinilla a L.P. Jaén por Brácana y Venta Valero	Almedinilla	L.P. Jaén (Almedinilla)
CO-8203R	De CO-8205 a CO-8203	Int. CO-8205	Int. CO-8203
CO-8204	Acceso a Almedinilla desde CO-8205	Int. CO-8205 (Almedinilla)	Almedinilla
CO-8205	De A-339 a A-4154 por La Fuente Grande (Almedinilla) y Las Navas (Priego de Córdoba)	Int. A-339 (Priego de Córdoba)	Int. A-4154 (Priego de Córdoba)
CO-8206	De CO-8208 (Priego de Córdoba) a CO-7206 en Castil de Campos (Priego de Córdoba)	Int. CO-8208 (Priego de Córdoba)	Int. CO-7206 (Priego de Córdoba)
CO-8207 (1)	De A-339 a El Castellar (Priego de Córdoba)	Int. A-339 (Priego de Córdoba)	Int. antigua CP-59
CO-8207 (2)	De A-339 a El Castellar (Priego de Córdoba)	Int. antigua CP-59	El Castellar (Priego de Córdoba)
CO-8208	De A-339 a A-3225 en El Poleo (Priego de Córdoba) por La Concepción (Priego de Córdoba)	Int. A-339 (Priego de Córdoba)	Int. A-3225 (Priego de Córdoba)
CO-8209 (1)	De Priego de Córdoba a Luque por Fuente Alhama (Priego de Córdoba)	Int. A-333 (Priego de Córdoba)	Int. CO-7202
CO-8209 (2)	De Priego de Córdoba a Luque por Fuente Alhama (Priego de Córdoba)	Int. CO-7202	Int. CO-8211
CO-8209 (3)	De Priego de Córdoba a Luque por Fuente Alhama (Priego de Córdoba)	Int. CO-8211	Luque
CO-8209R	Ramal Área de Descanso	Int. CO-8209 (3)	Int. CO-8209 (3)
CO-8211 (1)	De A-339 a Fuente Alhama por Zagrilla Baja y El Esparragal (Priego)	Int. A-339 (Priego de Córdoba)	Int. antigua CP-14

# RED AUTONÓMICA DE CARRETERAS DE ANDALUCÍA



## Red Provincial Córdoba

MATRÍCULA	DENOMINACIÓN	ORIGEN	FINAL
CO-8211 (2)	De A-339 a Fuente Alhama por Zagrilla Baja y El Esparragal (Priego)	Int. antigua CP-14	Int. CO-8209 (Priego de Córdoba)
CO-8212 (1)	De A-333 a Rute por Las Lagunillas (Priego de Córdoba)	Int. A-333 (Priego de Córdoba)	Int. CO-8217
CO-8212 (2)	De A-333 a Rute por Las Lagunillas (Priego de Córdoba)	Int. CO-8217	Rute
CO-8213 (1)	De A-3226 a CO-7213 por Arroyo Tijeras (Rute)	Int. A-3226 (Rute)	Int. CO-7215
CO-8213 (2)	De A-3226 a CO-7213 por Arroyo Tijeras (Rute)	Int. CO-7215	Int. CO-7213 (Rute)
CO-8214	Acceso a Lorite (Iznájar) desde CO-8217	Int. CO-8217 (Iznájar)	Lorite (Iznájar)
CO-8215	De A-331 a El Higueral por Solerche (Iznájar)	Int. A-331 (Iznájar)	Int. A-333 (Iznájar)
CO-8216 (1)	De A-331 a CO-8217 por La Hoz (Iznájar)	Int. A-331 (Rute)	Int. EF A-331 (1)
CO-8216 (2)	De A-331 a CO-8217 por La Hoz (Iznájar)	Int. EF A-331 (1)	Int. CO-8217 (Iznájar)
CO-8217 (1)	De A-331 a CO-8212 por Lorite (Iznájar)	Int. A-331 (Iznájar)	Int. CO-8216
CO-8217 (2)	De A-331 a CO-8212 por Lorite (Iznájar)	Int. CO-8216	Int. CO-8212 (Iznájar)
CO-8218	Acceso a Vadofresno (Encinas Reales) desde A-7376	Int. A-7376 (Encinas Reales)	Vadofresno (Encinas Reales)
CO-8219	De El Tejar a Palenciana	Int. N-331a (Benamejí)	Palenciana
CO-8220	De El Tejar (Benamejí) a CO-8219	Int. N-331a (Benamejí)	Int. CO-8219
CO-8221	De Palenciana a L.P. Málaga (Antequera)	Palenciana	L.P. Málaga (Benamejí)
CO-8400	De CO-8401 a Piconcillo (Fuente Obejuna)	Int. CO-8401 (Fuente Obejuna)	Piconcillo (Fuente Obejuna)
CO-8401 (1)	De Argallón (Fuente Obejuna) a Cañada del Gamu (Fuente Obejuna)	Int. A-477 (Fuente Obejuna)	Int. CO-8400

# RED AUTONÓMICA DE CARRETERAS DE ANDALUCÍA



## Red Provincial Córdoba

MATRÍCULA	DENOMINACIÓN	ORIGEN	FINAL
CO-8401 (2)	De Argallón (Fuente Obejuna) a Cañada del Gamu (Fuente Obejuna)	Int. CO-8400	Int. A-3151 (Fuente Obejuna)
CO-8402	De A-447 a L.P. Badajoz por Argallón (Fuente Obejuna)	Int. A-447 (Fuente Obejuna)	L.P. Badajoz
CO-8403	De La Coronada (Fuente Obejuna) a L.P. Badajoz	Int. N-432a	L.P. Badajoz
CO-8404	De Fuente Obejuna a Los Blázquez	Int. N-432 (Fuente Obejuna)	Int. A-3277 (Los Blázquez)
CO-8405 (1)	De Fuente Obejuna a La Granjuela	Int. N-432 (Fuente Obejuna)	Acceso antigua estación
CO-8405 (2)	De Fuente Obejuna a La Granjuela	Acceso antigua estación	Int. A-3276 (La Granjuela)
CO-8406	De Hinojosa del Duque a Valsequillo por Las Patudas	Int. A-449 (Hinojosa del Duque)	Int. A-3279 ( Valsequillo)
CO-8407	De Santa Eufemia a la Estación de Belalcázar	Santa Eufemia	Estación de Belalcázar (El Viso)
CO-9200	De A-333 (Iznájar) a L.P. Málaga por la Cruz de Algaida (Iznájar)	Int. A-333 (Iznájar)	L.P. Málaga (Villanueva de Algaidas)
CO-9400	De N-432a a Cuenca (Fuente Obejuna)	Int. N-432a	Cuenca (Fuente Obejuna)
CO-9401	De Belalcázar a Valsequillo	Belalcázar	Int. A-3279 (Hinojosa del Duque)
CO-9402	De Belalcázar a Santa Eufemia	Int. A-422 (Belalcázar)	Int. N-502 (Santa Eufemia)
CO-9403	De A-422 a la Estación de Belalcázar	Int. A-422 (Belalcázar)	Estación de Belalcázar (El Viso)



**Red Provincial Granada**

<b>MATRÍCULA</b>	<b>DENOMINACIÓN</b>	<b>ORIGEN</b>	<b>FINAL</b>
GR-3100	De N-323a (Venta de la Nava) a JA-4204 (L.P. de Jaén)	N-323a	JA-4204 (Huelma-Arbuniel)
GR-3101	De GR-3424 a A-4002 (Puerto Lobo)	GR-3424	A-4002 (Puerto Lobo)
GR-3102	De Granada a Víznar	Granada	Víznar
GR-3103	De Granada a Alfacar	Granada	Campamento Alfaguara
GR-3104	De Iznalloz a A-308 (Dirección Bogarre)	Iznalloz	A-308
GR-3105	De A-308 a A-4001 (Dirección Piñar)	A-308	A-4001
GR-3106	De Diezma a A-308 (Darro)	Diezma	A-308 (Darro)
GR-3107	De A-4003 a Beas de Granada	A-4003	Beas de Granada
GR-3200	De A-4026 (Pinos Genil) a Güéjar Sierra	A-4026	Güéjar Sierra
GR-3201	De A-4026 a A-4105 (Conexión A-92)	A-4026	A-4105
GR-3202	De A-395 (Granada) a Monachil	A-395 (Granada)	Monachil
GR-3203	De Acequias a N-323b	Acequias (Lecrín)	N-323b
GR-3204	De N-323a (Lecrín) a N-323 (La Bernardilla)	N-323a (Lecrín)	N-323 (La Bernardilla)
GR-3205	De N-323b a Nigüelas	N-323b	Nigüelas
GR-3206	De Murchas a GR-3204 (Talará)	Murchas	GR-3204 (Talará)
GR-3207	De GR-3204 (Talará) a Chite	GR-3204 (Talará)	Chite
GR-3208	De Antigua N-323 (Venta el Zahor) a Albuñuelas	Antigua N-323 (Venta el Zahor)	Albuñuelas



Red Provincial Granada

MATRÍCULA	DENOMINACIÓN	ORIGEN	FINAL
GR-3209	De Granada (A-395) a Dílar	A-395 (Granada)	Dílar
GR-3210	De GR-3208 a Cónchar	GR-3208	Cónchar
GR-3211	De Granada (A-395) a La Zubia	A-395 (Granada)	La Zubia
GR-3300	De GR-3208 (Albuñuelas) a GR-3204 (Restábal)	GR-3208 (Albuñuelas)	GR-3204 (Restábal)
GR-3301	De A-44 a GR-3209 (Dílar)	A-44	GR-3209 (Dílar)
GR-3302	De A-4050 a A-4150 (Játar)	A-4050	A-4150
GR-3303	De Granada a N-323A (Alhendín)	Granada	N-323A (Alhendín)
GR-3304	De A-338 (Churriana) a Pte. de los Vados	A-338 (Churriana)	Pte. de Los Vados (Santa Fe)
GR-3305	De GR-3303 (Granada) a GR-3304 (Vegas del Genil)	Granada (GR-3303)	GR-3304 (Vegas del Genil)
GR-3306	De Gabia Grande a Gabia Chica	Gabia Grande	Gabia Chica
GR-3307	De A-338 a GR-3302 (Fornes)	A-338	GR-3302 (Fornes)
GR-3308	De A-385 a Planta Residuos Solidos (Alhendin)	A-385	Planta Residuos Solidos (Alhendin)
GR-3309	De A-338 a Escúzar	A-338	Escúzar
GR-3310	De GR-3402 (Ventas de Huelma) a A-4151 (Cacín)	GR-3402 (Ventas de Huelma)	A-4151 (Cacín)
GR-3311	De Cúllar Vega a Gabia Grande	Cúllar Vega	Gabia Grande
GR-3312	De GR-3402 (Chimeneas) a GR-3400 (Castillo de Tajarja)	GR-3402 (Chimeneas)	GR-3400 (Castillo de Tajarja)
GR-3313	De GR-3304 a Santa Fe	GR-3304	Santa Fe

**RED AUTONÓMICA DE CARRETERAS DE ANDALUCÍA****Red Provincial Granada**

<b>MATRÍCULA</b>	<b>DENOMINACIÓN</b>	<b>ORIGEN</b>	<b>FINAL</b>
GR-3400	De A-92 (Peñuelas) a GR-3312 (Castillo de Tajarja)	A-92 (Peñuelas)	GR-3312 (Castillo de Tajarja)
GR-3401	De A-92 (Chauchina) a Obeilar	A-92 (Chauchina)	Obeilar (Íllora)
GR-3402	De A-92 (Cijuela) a A-338 (Ventas de Huelma)	A-92 (Cijuela)	A-338 (Ventas de Huelma)
GR-3403	De A-92 a El Jau	A-92 (Santa Fé)	El Jau (Santa Fé)
GR-3404	De Chauchina a Romilla	Chauchina	Romilla (Chauchina)
GR-3405	De Fuente Vaqueros a GR-3417 (Atarfe)	Fuente Vaqueros	GR-3417 (Atarfe)
GR-3406	De GR-3405 a N-432 (Sierra Elvira)	GR-3405	N-432 (Sierra Elvira)
GR-3407	De Íllora a GR-3410	Íllora	GR-3410
GR-3408	De N-432 (Pinos Puente) a GR-3416	N-432 (Pinos Puente)	GR-3416 (Tózar)
GR-3409	De N-432 (Venta de Algarra) a Íllora	N-432 (Venta de Algarra)	Íllora
GR-3410	De N-432 (Puerto Lope) a A-4154	N-432 (Puerto Lope)	A-4154
GR-3411	De Tiena a N-432 (Venta de Algarra)	Tiena	N-432 (Venta de Algarra)
GR-3412	De Caparacena a Pinos Puente	Caparacena	Pinos Puente
GR-3413	De GR-3408 a A-4076 (Cruce Colomera)	GR-3408	A-4076
GR-3414	De GR-3408 a Puerto Lope	GR-3408	Puerto Lope (Moclín)
GR-3415	De GR-3416 a Limones	GR-3416	Limones (Moclín)
GR-3416	De Tozar a N-432	Tózar (Moclín)	N-432





## Red Provincial Granada

MATRÍCULA	DENOMINACIÓN	ORIGEN	FINAL
GR-3417	De Maracena a A-92G (Santa Fe) por Albolote y Atarfe	Maracena	A-92G (Santa Fe)
GR-3418	De Maracena a La Torrecilla	Maracena	La Torrecilla (Granada)
GR-3419	De El Chaparral (A-44) a GR-3424 (Güevejar)	El Chaparral	GR-3424 (Güevejar)
GR-3420	De A-4076 (Puente de Colomera) a A-403 (Benalua de las Villas)	A-4076 (Puente de Colomera)	A-403 (Benalúa de la Villas)
GR-3421	De GR-3424 (Pulianas) a Peligros	GR-3424 (Pulianas)	Peligros
GR-3422	De GR-3419 a Calicasas	GR-3419	Calicasas
GR-3423	De A-44 a Iznalloz por Deifontes	A-44	Iznalloz
GR-3424	De Granada (A-4006) a Cogollos Vega (Instituto)	Granada (A-4006)	Cogollos Vega (Instituto)
GR-3425	De Valderrubio a A-336	Valderrubio	A-336
GR-4100	De A-323 (Bular) a Domingo Pérez	A-323	Domingo Pérez
GR-4101	De Moreda a su Estación	Moreda	Estación de Moreda
GR-4102	De A-401 a A-325 (Cruce Pedro Martínez)	A-401	A-325 (Cruce Pedro Martínez)
GR-4103	De A-308 a GR-4102 (Huélago)	A-308	GR-4102 (Huélago)
GR-4104	De La Peza a A-325 (Benalúa)	La Peza	A-325 (Benalua)
GR-4105	De Lugros a GR-4104 (Purullena)	Lugros	GR-4104 (Purullena)
GR-4106	De GR-3106 a Sillar Baja	GR-3106	Sillar Baja (Diezma)
GR-4200	De Soportújar a A-4132	Soportújar	A-4132



**Red Provincial Granada**

<b>MATRÍCULA</b>	<b>DENOMINACIÓN</b>	<b>ORIGEN</b>	<b>FINAL</b>
GR-4201	De Cáñar a A-4132	Cañar	A-4132
GR-4202	De Órgiva a Los Agustines	Órgiva	Los Agustines
GR-4203	De Güajar Fondón a GR-3204	Güajar Fondón	GR-3204
GR-4300	De Güajar Alto a GR-3204 (Güajar Faragüit)	Güajar Alto	GR-3204 (Güajar Faragüit)
GR-4301	De Lentejé a A-4050	Lentejé	A-4050
GR-4302	De A-338 (Embalse de Los Bermejales) a GR-3307	A-338 (Embalse de Los Bermejales)	GR-3307
GR-4303	De A-338 a GR-3302 (Arenas del Rey)	A-338	GR-3302 (Arenas del Rey)
GR-4304	De El Turro a A-402 (Moraleda de Zafayona)	El Turro	A-402 (Moraleda de Zafayona)
GR-4400	De A-92 a Huétor Tájar	A-92	Huétor Tájar
GR-4401	De A-92 a Villanueva de Mesía	A-92	Villanueva de Mesía
GR-4402	De Huétor Tájar a GR-3410 (Milanos)	Huétor Tájar	GR-3410 (Milanos)
GR-4403	De Tocón a Huétor Tájar	Tocón (Íllora)	Huétor-Tájar
GR-4404	De Montefrío a GR-3410	Montefrío	GR-3410
GR-4405	De N-323a a Montillana y Trujillos	N-323a	Montillana y Trujillos
GR-4406	De N-323a (Campotéjar) a GR-3100 (Dehesas Viejas)	N-323a (Campotéjar)	GR-3100 (Dehesas Viejas)
GR-4407	De Huétor Tájar a A-4154 (Loja) por La Esperanza	Huétor Tájar	A-4154 (Loja)
GR-5100	De Montejícar a GR-6101 (Dehesas de Guadix)	Montejícar	GR-6101 (Dehesas de Guadix)



## Red Provincial Granada

MATRÍCULA	DENOMINACIÓN	ORIGEN	FINAL
GR-5101	De Torre-Cardela a GR-6101 (Villanueva de Las Torres)	Torre-Cardela	GR-6101 (Villanueva de Las Torres)
GR-5102	De A-401 a Gobernador	A-401	Gobernador
GR-5103	De A-325 a GR-6101 (Baños de Alicún)	A-325	GR-6101 (Baños de Alicún)
GR-5104	De A-4101 (Guadix) a GR-5201 (La Calahorra)	A-4101 (Guadix)	GR-5201 (La Calahorra)
GR-5105	De Pedro Martínez a GR-5100	Pedro Martínez	GR-5100
GR-5200	De A-337 a Ferreira	A-337	Ferreira
GR-5201	De A-337 (La Calahorra) a Aldeire	De A-337 (La Calahorra)	Aldeire
GR-5202	De A-345 (Venta del Empalme) a A-4136 (Cruce de las Palomas)	A-345 (Venta del Empalme)	A-4136 (Cruce de las Palomas)
GR-5203	De GR-5204 (La Contraviesa) a Alforfón	GR-5204 (La Contraviesa)	Alforfón
GR-5204	De A-4131 a A-345 (Contraviesa)	A-4131	A-345
GR-5205	De Alcázar a A-4131	Alcázar (Orgiva)	A-4131
GR-5206	De A-4131 a N-340 (Castell de Ferro) por Rubite	A-4131	N-340 (Castell de Ferro)
GR-5207	De Lújar a GR-5209	Lújar	GR-5209
GR-5208	De A-4133 a Lagos (Planta de Vélez y Lagos)	A-4133	Lagos (Vélez Benaudalla)
GR-5209	De Motril a N-340 (Castell de Ferro)	Motril	N-340 (Castell de Ferro)
GR-5300	De A-4050 (Jete) a N-323	A-4050 (Jete)	N-323
GR-5400	De A-4154 (Ventorros de San Jose) a Algarinejo	A-4154 (Ventorros de San Jose)	Algarinejo



## Red Provincial Granada

MATRÍCULA	DENOMINACIÓN	ORIGEN	FINAL
GR-5401	De A-335 a Lojilla	A-335	Lojilla (Montefrío)
GR-6100	De GR-6101 a A-92N	GR-6101	A-92N
GR-6101	De A-92N a Alicún de Ortega (L.P.Jaén)	A-92N	Alicún de Ortega (L.P.Jaén)
GR-6102	De A-92N a A-92N por Gor	A-92N (Las Viñas)	A-92N (Rambla de Valdiquín)
GR-6103	De A-92 a Charches	A-92	Charches (Valle del Zalabí)
GR-6104	De A-92 a Estación de Huéneja	A-92	Estación de Huéneja
GR-6105	De A-92 (Huéneja) a La Huertezuela	A-92 (Huéneja)	La Huertezuela
GR-6200	De A-4130 (Válor) a Nechite	A-4130 (Válor)	Nechite
GR-6201	De GR-5202 a Los Montoros	GR-5202	Acceso a Los Montoros
GR-6202	De GR-5202 a Turón	GR-5202	Turón
GR-6203	De A-4131 a N-340	A-4131 (Sorvilán)	N-340 (Los Yesos)
GR-6204	De A-4131 a N-340 (Castillo de Baños)	A-4131	N-340 (Castillo de Baños)
GR-6400	De GR-5400 (Cruz de Bujeo) a A-333	GR-5400 (Cruz de Bujeo)	A-333
GR-7100	De A-92N a A-315	A-92N (Baul)	A-315 (Poblado Negrafin)
GR-7101	De GR-7100 (Bácor) a A-315	GR-7100 (Bácor)	A-315
GR-8100	De A-92N a A-315 (Freila)	A-92N	A-315 (Freila)
GR-8101	De Límite de Provincia de Almería a Caniles	Límite de Provincia de Almería	Caniles

**Red Provincial Granada**

<b>MATRÍCULA</b>	<b>DENOMINACIÓN</b>	<b>ORIGEN</b>	<b>FINAL</b>
GR-9100	De A-4301 a A-317 (Puebla de Don Fadrique)	A-4301	A-317 (Puebla de Don Fadrique)
GR-9101	De A-326 a A-4301 por Duda (Huéscar)	A-326	A-4301
GR-9102	De GR-9105 (Almontaras) a Castilléjar	GR-9105 (Almontaras)	Castilléjar
GR-9103	De Las Cucharetas a GR-9106	Las Cucharetas	GR-9106
GR-9104	De A-330 (Galera) a L.P. Almería (Pozo de La Rueda)	A-330 (Galera)	Límite de Provincia de Almería (Pozo de La Rueda)
GR-9105	De GR-9106 a la A-326	GR-9106 (Benamaurel)	A-326 (Fátima)
GR-9106	De A-4200 a Límite de Provincia de Jaén	A-4200 (Benamaurel)	Límite Provincia de Jaén
GR-9107	De A-330 a GR-9104 (Orce)	A-330	GR-9104 (Orce)
GR-9108	De Benamaurel a A-330 (Cúllar)	Benamaurel	A-330 (Cúllar)
GR-9109	De Cúllar a Límite de Provincia de Almería	Cúllar	Límite de Provincia de Almería

**RED AUTONÓMICA DE CARRETERAS DE ANDALUCÍA****Red Provincial Huelva**

<b>MATRÍCULA</b>	<b>DENOMINACIÓN</b>	<b>ORIGEN</b>	<b>FINAL</b>
HU-3100	Acceso a El Judío	HU-3105	El Judío
HU-3101	Huelva a la N-431 (de la Ribera)	Cementerio de Huelva	N-431
HU-3102	N-435 a Navahermosa	N-435	Navahermosa
HU-3103	N-435 a Fuente de la Corcha	N-435	Fuente de la Corcha
HU-3104	Beas a su Estación	N-435	Estación de FF.CC.
HU-3105	Trigueros a Gibraleón	N-435	N-431
HU-3106	De Niebla a Valverde del Camino	Int. A-472	Int. A-493
HU-3107	Niebla a Beas	Int. A-472	Beas
HU-3108	A-486 a Bonares	A-486	Bonares
HU-3109	A-484 a Rociana del Condado	A-484	Rociana del Condado
HU-3110	Moguer a El Rocio	Moguer	HU-3110 (P.K. 8+666)
HU-3200	A-494 a Mazagón (Campamento)	A-494	Mazagón
HU-3201	A-5025 a La Rábida	A-5025	Foro Iberoamericano
HU-3300	La Redondela a Pozo del Camino	HU-3400	A-5150
HU-3301	Lepe al Terrón	N-431 (Lepe)	El Terrón (A-5055)
HU-3400	N-431 a la Nueva Conexión Acceso a Islantilla	N-431	Int. A-5054
HU-3401	A-49 a Enlazar con la A-490 (Tariquejos)	A-49	A-490

**RED AUTONÓMICA DE CARRETERAS DE ANDALUCÍA****Red Provincial Huelva**

<b>MATRÍCULA</b>	<b>DENOMINACIÓN</b>	<b>ORIGEN</b>	<b>FINAL</b>
HU-3402	A-49 a Cartaya	A-49	N-431 (Cartaya)
HU-4100	N-435 a Sotiel Coronada	N-435	A-496
HU-4101	De HU-3106 a Candón	HU-3106	HU-3107
HU-4102	Villarrasa a Rociana del Condado	Villarrasa (A-472)	Rociana del Condado
HU-4103	La Palma del Condado a Berrocal	A-472	HU-5104
HU-4104	Bollullos Par del Condado a Rociana del Condado	A-483R1	HU-4105
HU-4105	Rociana a Niebla	Rociana	A-5001
HU-4200	Almonte a Los Cabezudos	A-483	Los Cabezudos
HU-4400	Villablanca a Lepe	Villablanca	Lepe
HU-4401	San Silvestre de Guzmán a Sanlúcar de Guadiana	A-499	HU-4402
HU-4402	Villanueva de los Castillejos a Sanlúcar de Guadiana	A-499	HU-4401 (Sanlúcar de Guadiana)
HU-4403	Alosno a Puebla de Guzmán	A-495	A-499
HU-5100	Acceso a El Perrunal y La Zarza	HU-5101	La Zarza
HU-5101	Calañas al Cerro de Andévalo	Calañas (A-478)	El Cerro de Andévalo
HU-5102	N-435 al Buitrón	N-435	El Buitrón
HU-5103	N-435 a Pozuelo	N-435	El Pozuelo
HU-5104	N-435 a Berrocal	N-435	Berrocal

**RED AUTONÓMICA DE CARRETERAS DE ANDALUCÍA****Red Provincial Huelva**

<b>MATRÍCULA</b>	<b>DENOMINACIÓN</b>	<b>ORIGEN</b>	<b>FINAL</b>
HU-5400	Puebla de Guzmán a Herrerías	A-499 (Puebla de Guzmán)	Herrerías
HU-5401	Puebla de Guzmán a Paymogo	A-499 (Puebla de Guzmán)	Paymogo
HU-5402	Puebla de Guzmán a Cabezas Rubias	A-475	A-495
HU-6100	El Cerro de Andévalo a la A-496	HU-5101 (El Cerro de Andévalo)	A-496
HU-6101	El Cerro de Andévalo a San Telmo	HU-5101 (El Cerro de Andévalo)	HU-7104
HU-6102	El Cerro de Andévalo a la HU-7104	HU-5101 (El Cerro de Andévalo)	HU-7104
HU-6103	N-435 a Minas de Concepción	N-435	Minas de Concepción
HU-6104	Riotinto a Las Delgadas	Riotinto (A-476)	Las Delgadas
HU-6105	Nerva al acceso a la Peña de Hierro	Nerva	Intersección camino de acceso a la Peña de Hierro
HU-6106	Nerva a la Rivera del Jarama	Nerva (A-476)	L.P.Sevilla
HU-6107	Berrocal a Límite de Provincia	Berrocal	L.P.Sevilla
HU-6108	Paterna del Campo a Tujena	Paterna del Campo	Tujena
HU-6109	Paterna del Campo a Manzanilla	Paterna del Campo	Manzanilla
HU-6110	Escacena del Campo a Aznalcóllar	Escacena del Campo	L.P.Sevilla
HU-6111	A-472 a Escacena del Campo	A-472	Escacena del Campo
HU-6400	El Granado a Puente del Chanza (Pomarao)	HU-4402	Puente Chanza (Pomarao)
HU-6401	A-495 a Montes de San Benito	A-495	Montes de San Benito



**RED AUTONÓMICA DE CARRETERAS DE ANDALUCÍA****Red Provincial Huelva**

<b>MATRÍCULA</b>	<b>DENOMINACIÓN</b>	<b>ORIGEN</b>	<b>FINAL</b>
HU-6402	A-496 a Montes de San Benito	A-496	Montes de San Benito
HU-7100	Almonaster la Real a Valdelamusa (por Gil Márquez)	Almonaster la Real	HU-7104
HU-7101	Acceso a Montes Blancos	HU-7104	Montes Blancos
HU-7102	Acceso a Calabazares	HU-8105	Calabazares
HU-7103	N-435 a la Ermita de Santa Eulalia	N-435	Ermita de Santa Eulalia
HU-7104	N-435 a Cabezas Rubias	N-435	A-496
HU-7105	N-435 a El Patrás	N-435	El Patrás
HU-7106	Campofrío a Ventas de Arriba	Campofrío	Ventas de Arriba
HU-7400	Paymogo a la Frontera con Portugal	Paymogo	Rio Chanza
HU-7401	Santa Bárbara de Casas a Paymogo	Santa Bárbara de Casas	Paymogo
HU-8100	Aroche a la HU-9101	N-433	HU-9101
HU-8101	N-433 a Aroche (Acceso Oeste)	N-433	Aroche
HU-8102	N-433 a Aroche	N-433	Aroche
HU-8103	Acceso a Puerto Lucía	HU-8104	Puerto Lucía
HU-8104	Cortegana a Montepuerto	N-433	Monte Puerto
HU-8105	Cortegana a Aracena	Cortegana	Aracena
HU-8106	N-433 a Puerto del Espino (Estación de Almonaster la Real)	N-433	HU-8105

**RED AUTONÓMICA DE CARRETERAS DE ANDALUCÍA****Red Provincial Huelva**

<b>MATRÍCULA</b>	<b>DENOMINACIÓN</b>	<b>ORIGEN</b>	<b>FINAL</b>
HU-8107	Acceso a Las Veredas	HU-8105	Las Veredas
HU-8108	Acceso a Canaleja	HU-8106	Canaleja
HU-8109	N-433 a Los Romeros	N-433	Los Romeros
HU-8110	Acceso Sur a la Nava	N-435	La Nava
HU-8111	N-435 a Los Romeros	N-435	Los Romeros
HU-8112	Jabugo a Puerto de la Cruz	Jabugo	N-433
HU-8113	N-433 a la N-435 por la China	N-433	N-435
HU-8114	N-435 a la N-433 (por El Castaño de Robledo y Fuenteheridos)	N-435	N-433
HU-8115	Acceso a El Castaño del Robledo	HU-8114	Castaño del Robledo
HU-8116	Acceso Sur a Valdelarco	HU-8117	Valdelarco
HU-8117	N-433 a Valdelarco	N-433	Valdelarco
HU-8118	Navahermosa a la HU-8117	Navahermosa	HU-8117
HU-8119	N-433 a Navahermosa	N-433	Navahermosa
HU-8121	Alájar a Fuenteheridos	Alájar	HU-8114 (Fuenteheridos)
HU-8122	Los Marines a Cortelazor	Los Marines	Cortelazor
HU-8123	Acceso Este a Linares de la Sierra	HU-8105	Linares de la Sierra
HU-8124	Acceso Oeste a Linares de la Sierra	Linares de la Sierra	HU-8105

**RED AUTONÓMICA DE CARRETERAS DE ANDALUCÍA****Red Provincial Huelva**

<b>MATRÍCULA</b>	<b>DENOMINACIÓN</b>	<b>ORIGEN</b>	<b>FINAL</b>
HU-8125	N-433 a Corterangel por Castañuelo	N-433	Corterangel
HU-8126	Aracena a Carboneras	Aracena	Carboneras
HU-8127	N-433 a Jabuguillo	N-433	Jabuguillo
HU-8128	N-433 a Cañaverál de León	N-433	A-5300
HU-8129	De HU-8128 a HU-8130	HU-8128	HU-8130
HU-8130	N-433 a Puerto Moral	N-433	Embalse de Aracena
HU-8131	Acceso a La Umbría	HU-8130	La Umbría
HU-8132	Higuera de la Sierra a la Estación de la Junta	N-433	Int. Camino Zufre
HU-8133	A-461 a la N-433 (Acceso a Higuera de la Sierra)	A-461	N-433
HU-9100	Encinasola a Oliva de la Frontera	HU-9101	L.P.Badajoz
HU-9101	Higuera la Real a Barrancos	L.P. Badajoz	Frontera Portugal
HU-9102	Cumbres de San Bartolomé a la HU-9103	Cumbres de San Bartolomé	HU-9103
HU-9103	N-435 a Encinasola	N-435	Encinasola
HU-9104	Acceso Norte a La Nava	N-435	La Nava
HU-9105	N-435 a Cumbres de San Bartolomé	N-435	Cumbres de San Bartolomé
HU-9106	Cumbres Mayores a Fuentes de León (Badajoz)	A-5300	L.P.Badajoz
HU-9107	Cortelazor a Hinojales	Cortelazor	Hinojales

# RED AUTONÓMICA DE CARRETERAS DE ANDALUCÍA



## Red Provincial Huelva

MATRÍCULA	DENOMINACIÓN	ORIGEN	FINAL
HU-9108	Cañaveral de León a Fuentes de León (Badajoz)	A-5300	L.P.Badajoz
HU-9109	Carboneras a la HU-8125	Carboneras	HU-8125
HU-9110	Carboneras a la HU-8128	Carboneras	HU-8128
HU-9111	Acceso Norte a Corteconcepción	HU-8128	Corteconcepción
HU-9112	Acceso Sur a Corteconcepción	HU-8128	Corteconcepción
HU-9113	Acceso Sureste a Corteconcepción (Puerto Gil)	HU-8129	HU-8128
HU-9114	Cala a Minas de Cala	A-434	Minas de Cala
HU-9115	Zufre al Castillo de Las Guardas (Sevilla)	A-461	L.P.Sevilla
HU-9116	Santa Olalla del Cala a Almadén de la Plata (Sevilla)	Santa Olalla del Cala	L.P.Sevilla
HU-9400	Rosal de la Frontera a la Frontera con Portugal	Rosal de la Frontera	Frontera con Portugal

**RED AUTONÓMICA DE CARRETERAS DE ANDALUCÍA****Red Provincial Jaén**

<b>MATRÍCULA</b>	<b>DENOMINACIÓN</b>	<b>ORIGEN</b>	<b>FINAL</b>
JA-3100	Las Infantas a Villargordo	N-323a	Villargordo
JA-3101	Torreblascopedro a Campillo del Río	Torreblascopedro	Campillo del Río
JA-3102	Jaén a Puente Tablas	N-323a (Jaén)	Puente Tablas
JA-3103	Puente del Obispo a Jimena por Las Escuelas	A-6109	A-320
JA-3104	Acceso a Torres	A-320	JA-3106
JA-3105	Acceso a Albánchez de Mágina	A-320	Albánchez de Mágina
JA-3106	Mancha Real a Torres	Mancha Real	JA-3104
JA-3107	Torres a Albánchez de Mágina	Torres	Albánchez de Mágina
JA-3108	Acceso a Garcéz	A-6104	Garcéz
JA-3109	Torrequeradilla a Vados de Torralba	Torrequeradilla	JV-3052
JA-3200	Jaén a La Guardia	Jaén	JA-3220 (La Guardia)
JA-3201	Antiguo Acceso a Pegalajar desde la Circunvalación	JA-3203	Pegalajar
JA-3202	Acceso Sur a La Guardia	N-323a	La Guardia de Jaén
JA-3203	A-44 a Mancha Real por Pegalajar	A-44	Mancha Real
JA-3204	Cambil a Arbuniel	Cambil	Arbuniel
JA-3205	Arbuniel a Límite de Provincia	Arbuniel	Límite Provincia
JA-3206	Acceso a Los Cárcheles	N-323a	JV-2227

# RED AUTONÓMICA DE CARRETERAS DE ANDALUCÍA



## Red Provincial Jaén

MATRÍCULA	DENOMINACIÓN	ORIGEN	FINAL
JA-3207	Acceso a Arbuniel	A-44	Arbuniel
JA-3208	Acceso a Noalejo	N-323a	Noalejo
JA-3209	Puente de la Sierra a Puente Jontoya	JA-3210 (Puente de la Sierra)	JA-3200
JA-3210	Jaén a Puente de la Sierra	Jaén	JV-2222
JA-3220	Acceso Norte a La Guardia	A-44	JA-3200 (La Guardia)
JA-3300	Los Villares a Martos	Los Villares	Martos
JA-3301	Fuensanta de Martos a Valdepeñas de Jaén	Fuensanta de Martos	A-6050
JA-3302	Fuensanta de Martos a Castillo de Locubín por El Regüelo	Fuensanta de Martos	Castillo de Locubín
JA-3303	Jaén a El Neveral	Circunvalación de Jaén	Hospital El Neveral
JA-3304	Acceso a La Bobadilla	A-316	La Bobadilla
JA-3305	Martos a Fuensanta de Martos	JA-3306	Fuensanta de Martos
JA-3306	Martos a La Carrasca	Martos	JA-3307
JA-3307	Las Casillas de Martos a Alcaudete	A-316	Alcaudete
JA-3308	Martos a Limite de Provincia por Monte Lope Álvarez	A-316	JA-4311 (Límite de Provincia)
JA-3309	Acceso a Jamilena	A-316	Jamilena
JA-3310	Jamilena a Martos	Jamilena	Martos
JA-3400	Torredonjimeno a Villardompardo	Torredonjimeno	JA-3414 (Villardompardo)



<b>MATRÍCULA</b>	<b>DENOMINACIÓN</b>	<b>ORIGEN</b>	<b>FINAL</b>
JA-3401	Torredelcampo a Garcéz	A-316	A-311
JA-3402	Pilar de Moya a Higuera de Calatrava	A-306	JA-4400 (Higuera de Calatrava)
JA-3403	Villardompardo a Escañuela	Villardompardo	Escañuela
JA-3404	Arjona a Lahiguera	Arjona	Lahiguera
JA-3405	Acceso Sur a Lahiguera	A-311	Lahiguera (Tramo Sur)
JA-3406	Acceso Norte a Lahiguera	A-311	Lahiguera (Tramo Norte)
JA-3407	Acceso Norte a Fuerte del Rey	A-311	Fuerte del Rey (Tramo Norte)
JA-3408	Acceso Sur a Fuerte del Rey	A-311	Fuerte del Rey
JA-3409	Villanueva de la Reina a Lahiguera	Villanueva de la Reina	Lahiguera
JA-3410	Villanueva de la Reina a Cazalilla	Villanueva de la Reina	Cazalilla
JA-3411	Acceso a Jaén desde la variante Noroeste	A-311 (P.K. 0+000)	Jaén
JA-3412	Estacion de Espeluy a Cazalilla	A-6076 (Estación de Espeluy)	Cazalilla
JA-3413	Mengíbar a Cazalilla	A-6076 (Mengíbar)	Cazalilla
JA-3414	Acceso a Villardompardo	A-306	Villardompardo
JA-4100	Bailén a Baños de la Encina	Bailén	Baños de la Encina
JA-4101	Acceso a Jabalquinto	A-302	Jabalquinto
JA-4102	Linares a Torreblascopedro	A-302 (Linares)	Torreblascopedro

**RED AUTONÓMICA DE CARRETERAS DE ANDALUCÍA****Red Provincial Jaén**

<b>MATRÍCULA</b>	<b>DENOMINACIÓN</b>	<b>ORIGEN</b>	<b>FINAL</b>
JA-4103	Lupión a Torreblascopedro	Lupión	Torreblascopedro
JA-4104	Ibros a Canena	Ibros	N-322
JA-4105	Begíjar a Lupión	Begíjar	Lupión
JA-4106	Begíjar a Ibros	Begíjar	Ibros
JA-4107	Acceso a Begíjar	A-6109	Begíjar
JA-4108	Baeza a Lupión	Baeza	Lupión
JA-4109	Baeza a La Yedra	Baeza	La Yedra
JA-4110	Bedmar a Garcéz	A-320 (Bedmar)	Garcéz
JA-4112	Acceso a Baños de la Encina desde la A-6100	A-6100	JA-4100
JA-4200	Acceso a Cabra de Santo Cristo	A-401	Cabra de Santo Cristo
JA-4201	Bélmez de la Moraleda a Aldea de Bélmez	JV-3223 (Bélmez de la Moraleda)	Aldea de Bélmez
JA-4202	Acceso a Bélmez de la Moraleda desde la A-401	A-401	Bélmez de la Moraleda
JA-4203	Acceso a Estacion de Cabra por Solera	A-401	JA-5200
JA-4204	Huelma a Limite de Provincia	Huelma	Límite de Provincia (Montejícar)
JA-4205	Acceso a Estación de Huelma	A-401	Estación de Huelma
JA-4300	Acceso a Ermita Nueva	N-432	Ermita Nueva
JA-4301	Acceso a Mures	N-432a	Mures



**RED AUTONÓMICA DE CARRETERAS DE ANDALUCÍA****Red Provincial Jaén**

<b>MATRÍCULA</b>	<b>DENOMINACIÓN</b>	<b>ORIGEN</b>	<b>FINAL</b>
JA-4302	Acceso a Frailes	A-403R1 (Alcalá La Real)	Frailes
JA-4303	Alcalá la Real a Villalobos	N-432 (Alcalá la Real)	Villalobos
JA-4304	Acceso a Charilla	N-432a	Charilla
JA-4305	Fuente Álamo a Sabariego por San José y La Rábita	A-339	N-432
JA-4306	Ventas del Carrizal a Castillo de Locubín	Ventas del Carrizal	A-6050
JA-4307	San José a Las Grajeras	JA-4305 (San José)	JV-2238 (Las Grajeras)
JA-4308	Alcaudete a su Estación	Alcaudete	A-316
JA-4309	Acceso a Noguerones	A-316	Noguerones
JA-4310	La Bobadilla a Noguerones	La Bobadilla	Noguerones
JA-4311	Noguerones a Límite de Provincia	Noguerones	JA-3308 (Límite de Provincia)
JA-4312	Santiago de Calatrava a Límite de Provincia	Santiago de Calatrava	Límite de Provincia
JA-4313	Santiago de Calatrava a Valenzuela	Santiago de Calatrava	Límite de Provincia (Valenzuela)
JA-4314	Acceso a Castillo de Locubín desde la antigua N-432	km 1,4 N-432a	Castillo de Locubín
JA-4400	Higuera de Calatrava a Lendínez	Higuera de Calatrava	A-6052 (Lendínez)
JA-4401	Porcuna a Arjonilla	A-306	Arjonilla
JA-4402	Andújar a La Ropera	Andújar	La Ropera
JA-5100	Guarromán a Martín Malo	JV-6031 (Guarromán)	Martín Malo

**RED AUTONÓMICA DE CARRETERAS DE ANDALUCÍA****Red Provincial Jaén**

<b>MATRÍCULA</b>	<b>DENOMINACIÓN</b>	<b>ORIGEN</b>	<b>FINAL</b>
JA-5101	Acceso a El Altico	A-4 (Guarromán)	El Altico
JA-5102	Acceso a La Garza	A-312 (Linares)	JV-6035 (La Garza)
JA-5103	Rus a El Mármol	Rus	El Mármol
JA-5104	Úbeda a Santa Eulalia	Úbeda	Santa Eulalia
JA-5105	Úbeda a El Mármol	N-322a (Úbeda)	El Mármol
JA-5106	A-322 a la A-6105	A-322	A-6105
JA-5200	Cabra de Santo Cristo a su Estación	Cabra de Santo Cristo	Estación de Cabra
JA-5201	Estación de Huelma a Estación de Cabra	JA-4205	JA-5200
JA-5300	Acceso a La Hortichuela	A-335	Límite de Provincia
JA-5400	Lopera a Arjona	Lopera	A-305 (Arjona)
JA-6100	La Carolina a El Centenillo	La Carolina	El Centenillo
JA-6101	Carboneros a La Mesa	A-4 (Carboneros)	La Mesa
JA-6102	Carboneros a El Acebuchar	A-4 (Carboneros)	El Acebuchar
JA-6103	Acceso a La Fernandina por La Isabela	A-301	La Fernandina
JA-6104	Vilches a Estación de Vadollano	Vilches	A-312
JA-6105	Arquillos a El Porrosillo	Arquillos	El Porrosillo
JA-6106	Acceso a Torreperogil	A-32	Torreperogil

**RED AUTONÓMICA DE CARRETERAS DE ANDALUCÍA****Red Provincial Jaén**

<b>MATRÍCULA</b>	<b>DENOMINACIÓN</b>	<b>ORIGEN</b>	<b>FINAL</b>
JA-6107	Puente de La Cerrada a San Miguel	A-315	JV-3200 (San Miguel)
JA-6108	Puente de La Cerrada a Santo Tomé	A-315 (Puente de la Cerrada)	Santo Tomé
JA-6109	Acceso a Larva	A-322	Larva
JA-6110	Acceso a Sabiote	A-32	Sabiote
JA-7100	Acceso a La Aliseda	Vía de Servicio A-4	Enlace A-4
JA-7101	Santa Elena a su Estación	Santa Elena	Estación de Santa Elena
JA-7102	Santa Elena a Miranda del Rey	A-4 (Santa Elena)	Miranda del Rey
JA-7103	Navas de San Juan a Puente Ariza	Navas de San Juan	A-301
JA-7104	Acceso a El Molar	JA-6108	El Molar
JA-7105	Acceso a Chilluévar	A-6204	Chilluévar
JA-7106	Peal de Becerro a Toya	Peal de Becerro	Toya
JA-7200	Acceso a Belerda	A-6206	Belerda
JA-7201	Huesa a Estación de Quesada	Huesa	A-322
JA-7202	Acceso a Ceal	A-315	JV-3266 (Ceal)
JA-8100	Santisteban a Villacarrillo	Santisteban del Puerto	A-6203
JA-8101	Acceso a Castellar	A-312	Castellar
JA-8102	Villacarrillo a Navas de San Juan	A-6203	Navas de San Juan

**RED AUTONÓMICA DE CARRETERAS DE ANDALUCÍA****Red Provincial Jaén**

<b>MATRÍCULA</b>	<b>DENOMINACIÓN</b>	<b>ORIGEN</b>	<b>FINAL</b>
JA-8103	Acceso a Iznatoraf	N-322	Iznatoraf
JA-8104	Chilluévar a Los Almansas	Chilluévar	Los Almansas
JA-8105	Burunchel a Río Cañamares por El Palomar	Burunchel	Río Cañamares
JA-8106	Acceso a La Iruela	A-319	La Iruela
JA-8200	Acceso a Hinojares	A-315	Hinojares
JA-8201	Pozo Alcón a El Fontanar	A-315 (Pozo Alcón)	El Fontanar
JA-9100	Los Mochuelos a La Porrosa	JA-9101	A-312
JA-9101	Chiclana de Segura a Venta de Los Santos	JA-9105 (Chiclana de Segura)	A-6203 (Venta de Los Santos)
JA-9102	Chiclana de Segura a Castellar	JA-9105	A-312
JA-9103	Acceso a La Porrosa	JA-9100	La Porrosa
JA-9104	Acceso a Génave	N-322	Génave
JA-9105	Acceso a Chiclana de Segura	A-312	Chiclana de Segura
JA-9106	Génave a Torres de Albánchez	Génave	Torres de Albánchez
JA-9107	Villarodrigo a Onsares	Villarodrigo	Onsares
JA-9108	Los Pascuales a Las Graceas	JA-9109	N-322a
JA-9109	Puente de Génave a Los Pascuales	Puente de Génave	Los Pascuales
JA-9110	Puente de Génave a Peñolite	Puente de Génave	Peñolite

# RED AUTONÓMICA DE CARRETERAS DE ANDALUCÍA



## Red Provincial Jaén

MATRÍCULA	DENOMINACIÓN	ORIGEN	FINAL
JA-9111	Génave a Límite de Provincia por Villarrodrigo	Génave	Límite de Provincia (Bienservida)
JA-9112	Acceso a Torres de Albánchez	A-310	Torres de Albánchez
JA-9113	Acceso a Benatae	A-310	Benatae
JA-9114	Beas de Segura a Arroyo del Ojanco	Beas de Segura	Arroyo del Ojanco
JA-9115	Cuevas de Ambrosio a Los Prados de Armijo	A-6301	JA-9114
JA-9116	Orcera a Puente del Aguadero	Orcera	A-317
JA-9117	Orcera a Segura de la Sierra	Orcera	Segura de la Sierra
JA-9118	Rihornos a Segura de la Sierra	A-317	JA-9117
JA-9119	Acceso a Villarrodrigo desde la N-322	N-322	JA-9111

# RED AUTONÓMICA DE CARRETERAS DE ANDALUCÍA



## Red Provincial Málaga

MATRÍCULA	DENOMINACIÓN	ORIGEN	FINAL
MA-3100	Casabermeja a A-356	Casabermeja (A-45/Enlace)	A-356
MA-3101	A-45 a Casabermeja por Los Gámez	A-45 (Rotonda de salida al Pantano del Agujero)	Casabermeja (Casco Urbano)
MA-3102	A-356 a Colmenar	A-356 (Enlace)	Colmenar (Cruce con A-7000)
MA-3103	A-7000 a MA-3111	A-7000 (Venta Galvey)	MA-3111 (Puerto de la Bolina)
MA-3104	MA-3111 a La Breña	MA-3111 (Los Ventorros)	La Breña (Diseminado/Cruce Camino de Los Arroyuelos)
MA-3105	MA-3111 Comares a MA-3107	MA-3111 (Comares)	MA-3107
MA-3106	Cútar a El Borge	Cútar (MA-3108/Parada de autobús)	El Borge (MA-3109/Arco)
MA-3107	Benamargosa a Riogordo	Benamargosa (Cruce MA-3108 y MA-3113/Arroyo Limón)	Riogordo (Cruce con A-7204)
MA-3108	Benamargosa a Cútar	Benamargosa (Cruce MA-3107 y MA-3113/Arroyo Limón)	Cútar (MA-3106/Parada autobús)
MA-3109	El Borge a Almáchar	El Borge (MA-3106/Arco)	Almáchar (MA-3114/Rotonda)
MA-3110	Olías a Totalán	Olías (Cruce MA-3111)	Totalán (Entrada a Plaza Antonio Molina)
MA-3111	Olías a MA-3105 Comares	Olías (Cruce MA-3110)	MA-3105 (Comares)
MA-3112	MA-3109 a MA-3116	MA-3109 (Almachar)	MA-3116 (Benamocarra)
MA-3113	A-356 a Benamargosa	A-356 (Enlace)	Benamargosa (Cruce MA-3107 y MA-3108/Arroyo Limón)
MA-3114	Moclinejo a Almáchar	Moclinejo (MA-3119/Acceso)	Almáchar (MA-3109/Rotonda)
MA-3115	Benamocarra a Iznate	Benamocarra (MA-3116/Plaza del Calvario)	Iznate (Casco Urbano)
MA-3116	A-356 a Benamocarra	A-356 (Enlace)	Benamocarra (MA-3115/Plaza del Calvario)

# RED AUTONÓMICA DE CARRETERAS DE ANDALUCÍA



## Red Provincial Málaga

MATRÍCULA	DENOMINACIÓN	ORIGEN	FINAL
MA-3117	MA-3119 a Valdés	MA-3119	Valdés (Casco Urbano)
MA-3118	Cajiz a Iznate	Cajiz (MA-3203/Acceso)	Iznate (MA-3115)
MA-3119	Benagalbón a Moclinejo	Benagalbón (MA-3200/ Acceso)	Moclinejo (MA-3114/ Acceso)
MA-3120	N-340 a Almayate	N-340	Almayate
MA-3200	Rincón de la Victoria a Benagalbón	Rincón de la Victoria (Cruce calle Azahar)	Benagalbón (MA-3119/ Acceso)
MA-3201	A-7 a Macharaviaya y Benaque	A-7 (Enlace)	Benaque (Casco Urbano)
MA-3202	MA-24 a MA-3110	MA-24 (Rotonda inferior/La Cala del Moral)	MA-3110 (Totalán)
MA-3203	N-340 a Cajiz	N-340	Cajiz (MA-3118/ Acceso)
MA-3204	N-340 a Chilches	N-340	Chilches (Casco Urbano)
MA-3300	Alhaurín de la Torre a Alhaurín El Grande	Alhaurín de la Torre (A-404, última rotonda)	Alhaurín El Grande (MA-3304/Rotonda)
MA-3301	Alhaurín de la Torre a Instalaciones Provinciales	Alhaurín de la Torre (A-404, isleta junto a Rotonda)	Restos de Instalaciones Provinciales
MA-3302	A-7059 a la A-357 por Villafranco del Guadalhorce	A-7059	A-357
MA-3303	Coín a Puerto de Pescadores	Coín (Cuartel de la Guardia Civil)	Puerto de Pescadores (Rotonda de Enlace A-387/A-7053)
MA-3304	Cártama a Alhaurín El Grande	Cártama (Arroyo embovedado)	Alhaurín El Grande (MA-3300/Rotonda)
MA-3400	Acceso a Gibralgalia	Camino (Zalea-Coín)	Gibralgalia (Casco Urbano)
MA-3401	A-343 a Vado del Álamo	A-343	Vado del Álamo (Vado)
MA-3402	A-7075 a Almogía	A-7075	Almogía (MA-3403)

# RED AUTONÓMICA DE CARRETERAS DE ANDALUCÍA



## Red Provincial Málaga

MATRÍCULA	DENOMINACIÓN	ORIGEN	FINAL
MA-3403	Villanueva Concepción a Almogía	Villanueva Concepción (A-7075)	Almogía (MA-3402)
MA-3404	Casabermeja a A-7075	Casabermeja (Enlace A-45/A-356)	A-7075
MA-4100	A-7203 a límite provincial	A-7203 (Villanueva del Trabuco)	Límite provincial de Granada
MA-4101	A-4152 a Alfarnate	A-4152	Alfarnate (Casco Urbano)
MA-4102	MA-4101 a A-7204	MA-4101	A-7204
MA-4103	Alfarnate a A-7204	Alfarnate (Puente)	A-7204 (Periana)
MA-4104	A-7205 a Alcaucín	A-7205	Alcaucín (Camino del Alcázar)
MA-4105	Canillas de Aceituno a Sedella	Canillas de Aceituno (MA-4106/Rotonda 2ª de la Vte.)	Sedella (MA-4107/Acceso)
MA-4106	A-7205 a Canillas de Aceituno	A-7205	Canillas de Aceituno (MA-4105/Rotonda 2ª de la Vte.)
MA-4107	Sedella a Salares	Sedella (MA-4105/Acceso)	Salares (Casco urbano al final del primer acceso)
MA-4108	Salares a Árchez	Salares (MA-4107)	Árchez (MA-5103)
MA-4109	Arenas a Daimalos	Arenas (MA-4111, Calle de Acceso)	Daimalos (MA-4110)
MA-4110	Corumbela a Daimalos	Corumbela (MA-5103)	Daimalos (MA-4109)
MA-4111	Vélez-Málaga a Arenas	Vélez-Málaga (Camino de Circunvalación)	Arenas (MA-4109, Calle de Acceso)
MA-4400	MA-5403 a Bobastro	MA-5403	Bobastro (Mirador)
MA-4401	Valle de Abdalajis hacia Las Angosturas	Valle de Abdalajis (Casco urbano)	Final de rampa (junto a cerro colorado)
MA-4402	A-343 a La Hoya	A-343	La Hoya (Acceso bda., antes del puente)



# RED AUTONÓMICA DE CARRETERAS DE ANDALUCÍA



## Red Provincial Málaga

MATRÍCULA	DENOMINACIÓN	ORIGEN	FINAL
MA-4403	A-343 a A-384	A-343	A-384
MA-5100	A-7201 a MA-5102	A-7201	MA-5102
MA-5101	A-92 a MA-6414	A-92 (Enlace)	MA-6414
MA-5102	A-7201 a A-333	A-7201	A-333 (Villanueva de Tapia)
MA-5103	Árchez a Corumbela	Árchez (MA-5104/Acceso)	Corumbela (MA-4110)
MA-5104	A-7206 a Archez	A-7206	Árchez (MA-5103/Acceso)
MA-5105	A-7 a Frigiliana	A-7 (Enlace)	Frigiliana (Casco Urbano-Variante Urbana)
MA-5300	A-355 a Juanar	A-355	Juanar (Refugio)
MA-5400	El Burgo a Serrato	El Burgo (Rotonda de Enlace con A-366 en Casco Urbano)	Serrato (MA-6400)
MA-5401	El Burgo a Casarabonela	El Burgo (Cuartel de la Guardia Civil)	Casarabonela (Casco Urbano)
MA-5402	MA-5401 a Ardales	MA-5401	Ardales (Ramal de Acceso desde A-357)
MA-5403	Ardales a El Chorro	Ardales (A-357)	El Chorro
MA-5404	A-357 a A-7278	A-357	A-7278
MA-5405	MA-4403 a A-384	MA-4403 (Bobadilla)	A-384
MA-5406	Humilladero a A-384	Humilladero (Casco Urbano, Límite Término Municipal de Fuente de Piedra)	A-384
MA-5407	Mollina a N-331	Avda. Andalucía (Continuación de la MA-6410)	N-331
MA-5408	N-331 a Cartaojal	N-331	Cartaojal (Casco Urbano)

# RED AUTONÓMICA DE CARRETERAS DE ANDALUCÍA



## Red Provincial Málaga

MATRÍCULA	DENOMINACIÓN	ORIGEN	FINAL
MA-6100	MA-6416 a Villanueva de Tapia	MA-6416	Villanueva de Tapia (A-333)
MA-6101	MA-6416 por La Parrilla a límite provincial	MA-6416	CO-9200 (Límite provincial de Córdoba)
MA-6102	N-340 a Río de La Miel	N-340	Río de La Miel (Sobrancho)
MA-6400	A-367 a Serrato	A-367	Serrato (C/Cauce, 1)
MA-6401	A-367 a Cañete la Real	A-367	Cañete la Real (Rotonda MA-6402/MA-7404)
MA-6402	Cañete la Real por La Atalaya a límite provincial	Cañete la Real (Rotonda MA-6401/MA-7404)	CA-9115 (Límite provincial de Cádiz)
MA-6403	Teba a A-7278	Teba	A-7278
MA-6404	A-7278 a Campillos	A-7278	Campillos (Canal/Inicio del tramo urbano)
MA-6405	MA-5404 a Teba	MA-5404	Teba (Casco Urbano)
MA-6406	A-7278 a Almargen	A-7278	Almargen (Paso sobre el canal)
MA-6407	Campillos hacia El Saucejo, hasta límite provincial	Campillos (Rotonda A-384)	SE-9221 (Límite provincial de Sevilla)
MA-6408	Fuente de Piedra a Los Carvajales	Fuente de Piedra (Enlace del paso superior de la A-92)	Los Carvajales (MA-6409)
MA-6409	Los Carvajales a Alameda	Los Carvajales	Alameda (MA-6415/Rotonda)
MA-6410	MA-6409 a Mollina	MA-6409	Mollina (Casco Urbano)
MA-6411	Alameda hacia La Roda, hasta límite provincial	Alameda (C/Sotillo / C/Escalante)	SE-9218 (Límite provincial de Sevilla)
MA-6412	Alameda hacia Corcoya, hasta límite provincial	Alameda (Casco Urbano)	SE-9207 (Límite provincial de Sevilla)
MA-6413	MA-6415 hacia Palenciana, hasta límite provincial	MA-6415	CO-8221 (Límite provincial de Córdoba)

# RED AUTONÓMICA DE CARRETERAS DE ANDALUCÍA



## Red Provincial Málaga

MATRÍCULA	DENOMINACIÓN	ORIGEN	FINAL
MA-6414	De N-331 a Villanueva de Algaidas	N-331	Villanueva de Algaidas (A-7201)
MA-6415	De N-331 a Alameda	N-331	Alameda (MA-6409/Rotonda)
MA-6416	Villanueva de Algaidas a Cuevas de San Marcos	Villanueva de Algaidas (A-7201)	Cuevas de San Marcos (A-7300)
MA-7300	Igualeja a Pujerra	Igualeja (Casco Urbano)	Pujerra (Variante)
MA-7301	Júzcar a Faraján	Júzcar	Faraján (MA-7302/Entrada plaza iglesia)
MA-7302	Alpandeire a Faraján	Alpandeire (MA-7307/Desvío Ayto.)	Faraján (MA-7301/Entrada plaza iglesia)
MA-7303	Cartajima a Júzcar	Cartajima (MA-7306/Cruce con el acceso)	Júzcar (Casco Urbano)
MA-7304	A-397 a Igualeja	A-397	Igualeja (Puente del Genal)
MA-7305	MA-7306 a Parauta	MA-7306	Parauta (Casco Urbano)
MA-7306	A-397 a Cartajima	A-397	Cartajima (MA-7303/Cruce con el acceso)
MA-7307	A-369 a Alpandeire	A-369	Alpandeire (MA-7302/ Desvío ayuntamiento)
MA-7400	A-367 a Arriate	A-367	Arriate (Cruce C/Marbella)
MA-7401	A-374 a MA-8400	A-374	MA-8400
MA-7402	A-374 a Acinipo	A-374	Acinipo (Explanada)
MA-7403	Arriate a Puerto del Monte	Arriate (Puente río La Ventilla)	CA-9122 (Puerto del Monte/Límite provincial de Cádiz)
MA-7404	A-384 a Cañete la Real	A-384	Cañete la Real (Rotonda MA-6402/MA-6401)
MA-8300	A-7 a Casares	A-7	Casares (Intersección A-7150/Acceso principal)

# RED AUTONÓMICA DE CARRETERAS DE ANDALUCÍA



## Red Provincial Málaga

MATRÍCULA	DENOMINACIÓN	ORIGEN	FINAL
MA-8301	Estepona a Jubrique	Estepona (Cruce AP-7)	Jubrique (MA-8305/ C/Álamos)
MA-8302	MA-8301 a Genalguacil	MA-8301 (Puerto Peñas Blancas)	Genalguacil (Acceso Cementerio)
MA-8303	A-369 a Benarrabá	A-369	Benarrabá (Casco Urbano)
MA-8304	MA-8305 a Genalguacil	MA-8305	Genalguacil (Casco Urbano)
MA-8305	Algatocín a Jubrique	A-369	Jubrique (MA-8301/ C/Álamos)
MA-8306	A-369 a Benalauría	A-369	Benalauría (Casco Urbano)
MA-8307	A-369 a MA-8401	A-369	MA-8401
MA-8400	Benaoján a su estación	Benaoján (MA-8402/Fuente)	Estación de Benaoján (Paso a nivel)
MA-8401	Benaoján a Cortes de la Frontera	Benaoján (MA-8402)	Cortes de la Frontera (Rotonda Instituto)
MA-8402	Montejaque a Benaoján	Montejaque (MA-8403/ Redonda)	Benaoján (MA-8400/Fuente)
MA-8403	A-374 a Montejaque	A-374	Montejaque (MA-8402/ Redonda)
MA-8404	A-2300 a Montecorto	A-2300	Montecorto (MA-8407/ Ayuntamiento)
MA-8405	MA-7402 a Cortijo de los Villalones	MA-7402	Cortijo de los Villalones (CA- 9113)
MA-8406	MA-7402 a Venta de la Leche	MA-7402	Venta de la Leche-Cádiz (CA-9113)
MA-8407	MA-8405 a Montecorto	MA-8405	Montecorto (MA-8404/ Ayuntamiento)
MA-9300	A-405 a El Colmenar	A-405	El Colmenar (Casco Urbano)

# RED AUTONÓMICA DE CARRETERAS DE ANDALUCÍA



## Red Provincial Sevilla

MATRÍCULA	DENOMINACIÓN	ORIGEN	FINAL
SE-3100	Ramal de Brenes al Arroyo de las Culebras	Int. A-462	Int. A-8005
SE-3101	De Cantillana a su estación	Int. A-432	Estación de Cantillana
SE-3102	De Sevilla a Torre del Judío	Sevilla	Int. A-8008
SE-3103	Ramal de la SE-3104 a Camino de Servicio valle inferior del río Guadalquivir	SE-3104	Int. A-8008
SE-3104	De Sevilla al Sanatorio de Miraflores	Sevilla (SE-30)	Sanatorio de Miraflores
SE-3105	Enlace de A-4 con la A-462 (Carmona-Brenes)	A-4 Madrid-Cádiz (P.K. 520+700)	Int. A-462
SE-3200	Ramal de El Viso a A-8100 (Carmona-Utrera)	El Viso del Alcor (Int. A-398)	Int. A-8100
SE-3201	De El Viso del Alcor a Los Rosales	Int. A-398	Estación de Los Rosales
SE-3202	De Mairena del Alcor a la A-92	Mairena del Alcor	Int. A-92
SE-3203	Variante de Alcalá de Guadaíra	Int. A-92	Int. A-92 (carril de aceleración)
SE-3204	De Alcalá de Guadaíra a A-376	Alcalá de Guadaíra	Rotonda acceso A-376
SE-3205	Desde Glorieta de Ybarra hasta SE-3206	Glorieta de Ybarra	Int. SE-3206 (P.K. 6+500)
SE-3206	Ramal de la A-4 a Isla Menor	Int. A-4	Nuevo Cauce Guadaíra
SE-3300	Ramal de la SE-3206 a Coria del Río	Int. SE-3206 (P.K. 10+100)	Río Guadalquivir
SE-3301	De Palomares del Río a A-8058	Palomares del Río	Int. A-8058
SE-3302	De Venta El Cruce a Antigua SE-667	Int. A-8050	Int. Antigua SE-667
SE-3303	De Palomares del Río a Mairena del Aljarafe	Int. SE-3304	Int. A-8055



## Red Provincial Sevilla

MATRÍCULA	DENOMINACIÓN	ORIGEN	FINAL
SE-3304	De San Juan de Alzafarache a Palomares	Int. Antigua SE-619	Palomares del Río
SE-3305	De Aznalcázar a Antigua SE-667	Aznalcázar	Int. Antigua SE-667
SE-3306	De Benacazón a Bollullos de la Mitación	Int. SE-3308 (P.K. 5+000)	Bollullos de la Mitación
SE-3307	Ramal de la A-8061a Huévar	Int. A-8061	Huévar
SE-3308	C.P de Umbrete a Benacazón	Umbrete	Int. A-473
SE-3401	De Sanlúcar la Mayor a Benacazón	Int. A-472 (Sanlúcar La Mayor)	Int. A-473
SE-3402	De Castilleja de la Cuesta a Castilleja de Guzmán	Castilleja de la Cuesta	Int. A-8087
SE-3403	De Castilleja de la Cuesta a Tomares	Int. A-8076	Tomares
SE-3404	De Olivares a Albaida del Aljarafe	Olivares	Albaida
SE-3405	De Olivares a Gerena	Int. A-8077	Int. A-477
SE-3406	De Olivares a Albaida del Aljarafe	Int. SE-3405	Int. SE-3404
SE-3407	De Valencina de La Concepción a Santiponce	Valencina de la Concepción	Int. A-8078
SE-3408	De Gerena a El Garrobo	Int A-447	Int SE-4403
SE-3409	Ramal de la SE-3410 a Salteras	Int. SE-3410 (P.K. 1+500)	Int. A-8077
SE-3410	De N-630 a Gerena	Int. N-630	Int. A-477
SE-3411	De Guillena a Las Pajanosas	Int. A-460	Int. N-630
SE-3412	De A-8006 a A-8079 en La Algaba	Int. A-8006	Int. A-8079

# RED AUTONÓMICA DE CARRETERAS DE ANDALUCÍA



## Red Provincial Sevilla

MATRÍCULA	DENOMINACIÓN	ORIGEN	FINAL
SE-4100	De A-436 a Tocina	Int. A-436	Int. SE-4101
SE-4101	Ramal de Tocina a Canal Valle inferior del río Guadalquivir	Tocina	Int. A-8005
SE-4102	De Tocina a Estación de Los Rosales	Tocina	Estación de Los Rosales
SE-4103	Acceso de la A-436 a Villanueva del Río	Int. A-436	Villanueva del Río
SE-4104	Camino de Alcolea del Río a la Estación de Guadajoz	Int. A-436	Río Guadalquivir
SE-4105	Acceso a Carmona desde la A-4 y A-457	Int. A-4	Int. N-IV
SE-4106	Acceso a Carmona desde la A-4 y A-462	Int. A-4	Int. N-IV
SE-4107	De Carmona a Estación de Guadajoz	Carmona	Guadajoz
SE-4108	Ramal de la A-8100 (Carmona) a Arahal	Int. A-8100	Arahal
SE-4201	De la SE-4202 (Los Molares) a la A-360	Int. SE-4202	Int. A-360
SE-4202	Ramal de A-375 a Los Molares	Int. A-375	Los Molares
SE-4400	De Aznalcóllar a Escacena (L.P. Huelva)	Int. SE-4401 (P.K. 1+100)	L.P. Huelva
SE-4401	De Aznalcóllar a El Castillo de las Guardas	Int. SE-4400	Int. A-476
SE-4402	Ramal de la N-433 a El Cañuelo	Int. N-433	El Cañuelo
SE-4403	Acceso de la N-433 a El Garrobo	El Garrobo	Int. N-433
SE-5200	Ramal de la A-380 a Paradas	Int. A-380	Paradas
SE-5201	De A-92 a Paradas	Int. A-92	Int. SE-5202

# RED AUTONÓMICA DE CARRETERAS DE ANDALUCÍA



## Red Provincial Sevilla

MATRÍCULA	DENOMINACIÓN	ORIGEN	FINAL
SE-5202	De Arahal a Marchena	Arahal	Marchena (Int. A-380)
SE-5203	De A-360 a SE-5206	Int. A-360	Int. SE-5206
SE-5204	De A-360 a Arahal por Base Aerea de Morón	Int. A-360	Arahal
SE-5205	De A-360 a El Coronil	Int. A-360	Int. SE-5206
SE-5206	Ramal de El Coronil a la A-360	El Coronil	Int. A-360
SE-5207	Ramal de la N-IV a Espera (L.P. Cadiz)	Int. N-IV	L.P. Cádiz
SE-5208	De Las Cabezas de San Juan a Estación de FFCC	Int. A-471	Estación FF.CC.
SE-5209	Ramal de Las Cabezas de San Juan a la N-IV	Int. A-471	Int. N-IV
SE-5400	De El Álamo a Villagordo	Int. SE-6400	Int. SE-6402 (P.K. 14+000)
SE-5401	Ramal de la A-476 (Minas del Castillo) a El Peralejo	Int. A-476	El Peralejo
SE-5402	Ramal de la SE-4401 (Castillo a Aznalcóllar) a Las Cañadillas	Int. SE-4401	Las Cañadillas
SE-5403	Ramal de la N-433 a Zufre por La Alcornocosa	Int. N-433	L.P. Huelva
SE-5404	Ramal de la N-433 a Archidona	Int. N-433	Archidona
SE-5405	Ramal de la A-8075 a Castilblanco de los Arroyos	Int. A-8175	Castilblanco de los Arroyos (Int. A-8002)
SE-6100	Enlace de la A-455 con la A-436 por Villanueva del Río y Minas	Int. A-455	Int. A-436
SE-6101	Ramal de la SE-6102 a Peñaflores	Int. antigua SE-146	Peñaflores
SE-6102	De Lora del Río a La Puebla de Los Infantes	Int. A-431 (Lora del Río)	Puebla de los Infantes





## Red Provincial Sevilla

MATRÍCULA	DENOMINACIÓN	ORIGEN	FINAL
SE-6103	De La Campana a A-4	Int. rotonda entrada a La Campana desde Carmona	Int. A-4
SE-6200	Acceso Norte a Montellano	Int. A-375	Int. A-361 (Montellano)
SE-6201	Ramal de la SE-5207 a Mesas de Santiago (L.P. Cádiz)	Int. SE-5207 (P.K. 3+200)	L.P. Cádiz
SE-6300	Ramal de la N-IV a Lebrija	Int. N-IV	Lebrija
SE-6400	Ramal de la SE-6402 (El Madroño) a El Álamo	Int. SE-6402 (P.K. 19+900)	El Álamo
SE-6401	De Juan Antón a Juan Gallego	Int. SE-6402 (P.K. 15+600)	Juan Gallego
SE-6402	De El Castillo de las Guardas a Nerva por el Madroño	A-476	L.P. Huelva
SE-6403	Ramal de la N-433 a Las Cortecillas	Int. N-433	Las Cortecillas
SE-6404	Enlace de la N-433 (Valdeflores) con la A-476	Int. N-433	Int. A-476
SE-6405	De Almadén de la Plata a Santa Olalla (Límite Provincia de Huelva)	A-8175 (Almadén de la Plata)	L.P. Huelva
SE-7100	Ramal de A-8200 a Hoya de Santa Maria (L.P. Badajoz)	Int. A-8200	L.P. Badajoz
SE-7101	Ramal de la A-455 a San Nicolás del Puerto	Int. A-455	San Nicolás del Puerto
SE-7102	De San Nicolás del Puerto a A-455	San Nicolás del Puerto	Int. A-455
SE-7103	De Constantina a Puebla de los Infantes	Constantina (Int. A-455)	SE-6102 (P.K. 19+900)
SE-7104	De La Puebla de Los Infantes a Las Navas de La Concepción	Puebla de los Infantes (Travesía)	Int. A-8202
SE-7105	De Peñafior a La Puebla de Los Infantes	Peñafior (Int. A-431)	La Puebla de los Infantes
SE-7106	De Peñafior a La Puebla de Los Infantes por Almenara	Int. A-431	Int. SE-7105

# RED AUTONÓMICA DE CARRETERAS DE ANDALUCÍA



## Red Provincial Sevilla

MATRÍCULA	DENOMINACIÓN	ORIGEN	FINAL
SE-7200	Ramal de la SE-7201 a Marchena	Int. SE-7201 (P.K. 13+900)	Int. A-364
SE-7201	De La Puebla de Cazalla a La Lantejuela	Int. A-92	La Lantejuela
SE-7202	Acceso a la A-92 desde La Puebla de Cazalla	Int. SE-7203	Int. A-92
SE-7203	Travesía de La Puebla de Cazalla	Int. A-92	Int. SE-7202
SE-7204	De La Puebla de Cazalla a Morón	Int. SE-7203	Int. A-406
SE-7205	De A-92 a La Puebla de Cazalla	Int. A-92	SE-7204
SE-8100	De Alanís a San Nicolás del Puerto	Int. A-432, A-433 y A-447	San Nicolás del Puerto (Puente de la Rivera)
SE-8101	Ramal de la SE-7102 a Las Navas de la Concepción	SE-7102 (P.K. 11+000)	Las Navas de la Concepción
SE-8102	De Las Navas de La Concepción a San Calixto (L.P. Córdoba)	Las Navas de la Concepción	L.P. Córdoba
SE-8103	De Cañada del Rosal a Palma del Río	Cañada del Rosal	Límite Prov. Córdoba
SE-8104	Acceso de A-4 a Villanueva del Rey	A-4 (P.K. 461+400)	Villanueva del Rey
SE-8105	Enlace de la A-364 con la SE-8201 (Las Turquillas)	Int. A-364	Int. SE-8201 (P.K. 4+800)
SE-8200	Ramal de la A-351 a El Rubio	Int. A-351	Int. SE-8202 (P.K. 14+700)
SE-8201	Ramal de la A-351 a La Lantejuela (Las Turquillas)	Int. A-351	La Lantejuela
SE-8202	De Osuna a El Rubio	Int. A-351	El Rubio (Int. SE-9205)
SE-8203	Acceso a Osuna desde la A-92	Int. A-92	Int. A-351
SE-8204	Ramal de la A-451 (Osuna- El Saucejo) al Puerto de La Encina	Int. A-451	Puerto de la Encina

# RED AUTONÓMICA DE CARRETERAS DE ANDALUCÍA



## Red Provincial Sevilla

MATRÍCULA	DENOMINACIÓN	ORIGEN	FINAL
SE-8205	Ramal de la A-406 (Las Encarnaciones) a La Puebla de Cazalla	Int. A-406	La Puebla de Cazalla
SE-9100	De Guadalcanal a L.P. Badajoz	Int. A-433	L.P. Badajoz
SE-9101	De Guadalcanal a Malcocinado (Límite Provincia de Badajoz)	Guadalcanal (Int. A-433)	L.P. Badajoz
SE-9102	Enlace de la SE-9101 con la A-433	SE-9101 (P.K. 8+300)	Int. A-433
SE-9103	Camino de Palma del Río (El Villar)	Int. A-8203	Int. A-4
SE-9104	De Écija a La Luisiana	Écija	Enlace A-4
SE-9105	De Écija a Límite Provincial	Int. N-IV	L.P. Córdoba
SE-9106	Enlace Antigua N-IV (Glorieta Écija) a A-4 (Vte. de Écija)	Int. N-IV	Int. A-4
SE-9107	Acceso a Écija desde A-4	Int. A-4	Int.N-IV
SE-9108	Ramal de la A-388 a Herrera	Int. A-388	Herrera
SE-9109	Ramal de Isla Redonda a la SE-9108 (por La Señuela)	Int. SE-9110	Int. SE-9108 (P.K. 16+800)
SE-9110	Ramal de Isla Redonda a la SE-9108	Isla Redonda	Int. SE-9108 (P.K. 19+000)
SE-9200	Ramal de Matarredonda a la SE-9108	Int. A-388	Int. SE-9108 (P.K. 19+200)
SE-9201	Ramal de la A-379 (Puente Genil) a Badolatosa	Badolatosa	L.P. Córdoba
SE-9203	Ramal de la A-388 (Herrera) a Casariche	Int. A-388	Int. A-8325
SE-9204	De A-388 a El Rubio	Int. A-388	Int. SE-9205
SE-9205	De El Rubio a Estación de Aguadulce	El Rubio	Int. A-92

# RED AUTONÓMICA DE CARRETERAS DE ANDALUCÍA



## Red Provincial Sevilla

MATRÍCULA	DENOMINACIÓN	ORIGEN	FINAL
SE-9206	Ramal de la SE-9211 a El Rubio	Int. SE-9211 (P.K. 9+000)	El Rubio
SE-9207	De Casariche a Alameda (L.P.Málaga)	Casariche	L.P. Málaga
SE-9208	Ramal de La Salada a la A-92 (Lora de Estepa)	La Salada	Int. A-92
SE-9209	De Estepa a Matarredonda	Estepa (Int. antigua N-334)	Int. A-388
SE-9210	Acceso Noreste a Estepa desde la A-92	Estepa	Int. A-92
SE-9211	De Estepa a Marinaleda	Estepa	Int. A-388
SE-9212	De Estepa a la A-8327 por El Portichuelo	Estepa (Int. A-353)	Int. A-8327
SE-9213	Ramal de Estepa (A-92) a La Salada	Int. A-353	La Salada
SE-9214	Acceso Oeste a Estepa desde la A-92	Int. A-92 (Salida de Autovía m.d.)	Estepa (Inicio travesía)
SE-9215	Acceso de la A-92 a Lora de Estepa	Int. A-92	Lora de Estepa
SE-9216	Ramal de la SE-9217 a Los Perenos	Int. SE-9217	Aldea de los Perenos
SE-9217	De La Roda de Andalucía a Badolatosa	La Roda de Andalucía	Int. A-8325
SE-9218	De La Roda de Andalucía a La Alameda (L.P. Málaga)	Int. Antigua N-334	L.P. Málaga
SE-9219	De Osuna a El Saucejo	Osuna	Int. A-92
SE-9220	Ramal de la A-406 a Mezquitilla	Int. A-406	Mezquitilla
SE-9221	Ramal de la A-451 (El Saucejo) a Almargen (L.P. Malaga)	Int. A-451	L.P. Málaga
SE-9222	Ramal de La Mezquitilla a la A-406	Mezquitilla	Int. A-406

# RED AUTONÓMICA DE CARRETERAS DE ANDALUCÍA







## Red Provincial Sevilla

MATRÍCULA	DENOMINACIÓN	ORIGEN	FINAL
SE-9223	De Algamitas a la A-406	Int. A-406	Int. SE-9225
SE-9224	De Algamitas a Almargen (L.P. Málaga)	Int. SE-9223	L.P. Málaga
SE-9225	De Algamitas a Pruna	Int. SE-9223	Int. A-363

## ANEXO N° 2

## MODELO DE HITOS KILOMÉTRICOS DE LA RED AUTONÓMICA DE CARRETERAS DE ANDALUCÍA

TIPO DE RED		MODELO DE HITO
RED BÁSICA	Estructurante	
	De Articulación	
RED INTERCOMARCAL		
RED COMPLEMENTARIA	Metropolitana	
	Resto	