

RESOLUCIÓN COMPLEMENTARIA DGADM/SGCIA/SAMA DE LA DIRECCIÓN GENERAL DE AYUDAS DIRECTAS Y DE MERCADOS DE LA CONSEJERÍA DE AGRICULTURA, PESCA, AGUA Y DESARROLLO RURAL, RELATIVA A LA SOLICITUD ANUAL DE PAGO DE AYUDAS CORRESPONDIENTES A LAS INTERVENCIONES SOBRE EL DESARROLLO RURAL RELATIVAS A LOS COMPROMISOS MEDIOAMBIENTALES, CLIMÁTICOS Y OTROS COMPROMISOS DE GESTIÓN, OPERACIÓN 6503.1 CONVERSIÓN A PRÁCTICAS Y MÉTODOS DE AGRICULTURA Y GANADERÍA ECOLÓGICA, CONVOCATORIA 2023, CAMPAÑA 2023, Y POR LA QUE SE MODIFICA EN SU CASO, LAS UNIDADES INICIALMENTE COMPROMETIDAS

ANTECEDENTES DE HECHO

PRIMERO: Mediante Orden de 28 de marzo de 2023, se aprobaron en la Comunidad Autónoma de Andalucía las bases reguladoras para la concesión de subvenciones correspondientes a las Intervenciones sobre el Desarrollo Rural relativas a los compromisos medioambientales, climáticos y otros compromisos de gestión correspondientes al Plan Estratégico de la Política Agrícola Común 2023-2027, mediante Orden de 3 de abril de 2023, se efectúa la convocatoria de éstas para el año 2023, y mediante Orden de 24 de marzo de 2023 se efectúa la convocatoria de las solicitudes anuales de pago de las Intervenciones sobre el desarrollo rural relativas a los compromisos medioambientales, climáticos y otros compromisos de gestión, correspondiente entre otras la Operación 6503.1 Conversión a prácticas y métodos de agricultura y ganadería ecológica, convocatoria 2023, para la anualidad 2023.

Las personas que se relacionan en anexo adjunto de la presente Resolución presentaron solicitud al amparo de lo dispuesto en el párrafo anterior para la anualidad 2023, a través de la solicitud única de ayudas.


SEGUNDO: Examinadas las solicitudes, se procedió a realizar el trámite de subsanación y/o mejora de acuerdo con lo dispuesto en el artículo 68 de la Ley 39/2015, de 1 de octubre, del Procedimiento Administrativo Común de las Administraciones Públicas, al objeto de subsanar aquellas solicitudes que no reunían los requisitos exigidos en la normativa aplicable, y una vez practicado, las Delegaciones Territoriales de Agricultura, Pesca, Agua y Desarrollo Rural remitieron al Servicio de Ayudas de Medidas de Acompañamiento de la Dirección General de Ayudas Directas y de Mercados un informe en el que se relacionaban las solicitudes que habían superado el citado trámite, así como aquellas otras solicitudes que no habían subsanado las incidencias comunicadas.

TERCERO: Seguidamente la persona titular de la Dirección General de Ayudas Directas y de Mercados concedió un plazo de 10 días para que las personas afectadas por las incidencias detectadas con arreglo a la Propuesta Provisional de Resolución, alegaran y presentaran la documentación pertinente, en los términos previstos en el artículo 82 de la Ley 39/2015, de 1 de octubre.

CUARTO: Igualmente y en su caso, se han considerado las alegaciones y renunciadas presentadas a la resolución de ayudas, informadas favorablemente por las Delegaciones Territoriales, a los efectos de ajustar las unidades comprometidas inicialmente, según lo establecido en el art. 14 de la Orden de 28 de marzo de 2023.

QUINTO: Revisada la documentación, y realizadas las comunicaciones de los controles sobre el terreno efectuados en virtud de lo establecido en el Reglamento (UE) 2021/2116 del Parlamento Europeo y del Consejo de 2 de diciembre de 2021 sobre la financiación, la gestión y el seguimiento de la Política Agrícola Común y por el que se deroga el Reglamento (UE) núm. 1306/2013 y el Real Decreto 1047/2022, de 27 de diciembre, por el que se regula el sistema de gestión y control de las intervenciones del Plan Estratégico y otras ayudas de la Política Agrícola Común, procede emitir la presente Resolución de la Dirección General de



Puede verificar la integridad de este documento mediante la lectura del código QR adjunto o mediante el acceso a la dirección https://ws050.juntadeandalucia.es/verificarFirma indicando el código de VERIFICACIÓN			
FIRMADO POR	RAQUEL MARIA ESPIN CRESPO	13/05/2025	
VERIFICACIÓN	Pk2jm8DWKBLXWB7RM89CEHSL94ADR5	PÁG. 1/135	



Ayudas Directas y de Mercados relativa a la solicitud anual de pago de la ayuda de la Intervención 6503, Compromisos de gestión agroambientales en agricultura ecológica, Operación 6503.1 Conversión a prácticas y métodos de agricultura y ganadería ecológica, Convocatoria 2023, campaña 2023, que incluye anexos con la relación de expedientes así como las incidencias por las que se encuentran afectados.

VISTOS, el Reglamento (UE) 2021/2116 del Parlamento Europeo y del Consejo, de 2 de diciembre de 2021, sobre la financiación, la gestión y el seguimiento de la política agrícola común y por el que se deroga el Reglamento (UE) núm. 1306/2013; el Reglamento (UE) 2021/2115 del Parlamento Europeo y del Consejo, de 2 de diciembre de 2021, por el que se establecen las normas en relación con la ayuda a los planes estratégicos que deben elaborar los Estados miembros en el marco de la política agrícola común, financiada con cargo al Fondo Europeo de Garantía (FEAGA) y al Fondo Europeo Agrícola de Desarrollo Rural (FEADER), y por el que se derogan los Reglamentos (UE) núm. 1305/2013 y (UE) núm. 1307/2013; el Real Decreto 1048/2022, de 27 de diciembre, sobre la aplicación, a partir de 2023, de las intervenciones en forma de pagos directos y el establecimiento de requisitos comunes en el marco del Plan Estratégico de la Política Agrícola Común, y la regulación de la solicitud única del sistema integrado de gestión y control; el Real Decreto 1047/2022, de 27 de diciembre, por el que se regula el sistema de gestión y control de las intervenciones del Plan Estratégico y otras ayudas de la Política Agrícola Común; la Orden de 28 de marzo de 2023, por la que se aprueban las bases reguladoras para la concesión de subvenciones correspondientes a las Intervenciones sobre el Desarrollo Rural relativas a los compromisos medioambientales, climáticos y otros compromisos de gestión correspondientes al Plan Estratégico de la Política Agrícola Común 2023-2027 y la Orden de 3 de abril de 2023, por la que se efectúa la convocatoria para el año 2023; la Ley 38/2003, de 17 de noviembre, General de Subvenciones; el Decreto Legislativo 1/2010 de 2 de marzo por el que se aprueba el Texto Refundido de la Ley General de la Hacienda Pública de la Junta de Andalucía; la Ley 39/2015, de 1 de octubre, del Procedimiento Administrativo Común de las Administraciones Públicas.

FUNDAMENTOS DE DERECHO

PRIMERO: Corresponde a la Dirección General de Ayudas Directas y de Mercados dictar la presente resolución, en el uso de las funciones atribuidas por la legislación vigente y, en particular, el Decreto 70/2016, de 1 de marzo, por el que se establece la organización y el régimen de funcionamiento del organismo pagador de los gastos financiados por el Fondo Europeo Agrícola de Garantía y por el Fondo Europeo Agrícola de Desarrollo Rural en la Comunidad Autónoma de Andalucía, así como el Decreto 157/2022, de 9 de agosto, por el que se establece la estructura orgánica de la Consejería de Agricultura, Pesca, Agua y Desarrollo Rural.

SEGUNDO: La Orden de 28 de marzo de 2023 por la que se aprueban las bases reguladoras para la concesión de subvenciones correspondientes a las Intervenciones sobre el Desarrollo Rural relativas a los compromisos medioambientales, climáticos y otros compromisos de gestión correspondientes al Plan Estratégico de la Política Agrícola Común 2023-2027, establece los requisitos relativos a los solicitantes, a las condiciones de la ayuda y a los compromisos de cada operación, entre ellas la Operación 6503.1 Conversión a prácticas y métodos de agricultura y ganadería ecológica, Convocatoria 2023, efectuada mediante la Orden de 3 de abril de 2023.

TERCERO: Esta operación está cofinanciada en un 85% por el FEADER, en un 9,81% por el Ministerio de Agricultura, Pesca y Alimentación y en un 5,19% por la Comunidad Autónoma de Andalucía, y está incluida en el Plan Estratégico de la Política Agrícola Común 2023-2027 dentro de la Intervención 6503. Compromisos de gestión agroambientales en agricultura ecológica, en aplicación del Artículo 70 del Reglamento (UE) 2021/2115 del Parlamento Europeo y del Consejo, de 2 de diciembre de 2021.

Puede verificar la integridad de este documento mediante la lectura del código QR adjunto o mediante el acceso a la dirección https://ws050.juntadeandalucia.es/verificarFirma indicando el código de VERIFICACIÓN			
FIRMADO POR	RAQUEL MARIA ESPIN CRESPO	13/05/2025	
VERIFICACIÓN	Pk2jm8DWKBLXWB7RM89CEHSL94ADR5	PÁG. 2/135	



CUARTO: De acuerdo con lo establecido en el artículo 13 de la Orden de 28 de marzo de 2023, si durante el periodo de compromisos, la persona beneficiaria disminuye las hectáreas o UGM de efectivos reproductores inicialmente comprometidos, esta reducción no podrá exceder del 20 por ciento de aquéllas. Asimismo, en ningún caso la citada reducción podrá dar lugar a un número de hectáreas o UGM de efectivos reproductores inferior al mínimo establecido en el Anexo I de la presente orden para cada una de las operaciones definidas en esta orden. En caso de que la disminución supere el citado límite del 20 por ciento se considerará como un incumplimiento que dará lugar a la pérdida de la ayuda plurianual y a la devolución de las cantidades percibidas con los intereses de demora que correspondan.

RESUELVO


PRIMERO: APROBAR LAS CUANTÍAS COMPLEMENTARIAS correspondientes a cada beneficiario relativas a la solicitud anual de pago de ayudas de la Intervención 6503. Compromisos de gestión agroambientales en agricultura ecológica, Operación 6503.1 Conversión a prácticas y métodos de agricultura y ganadería ecológica, Convocatoria 2023, Campaña 2023 a las personas que se relacionan en Anexo I de la presente Resolución, formada por 39 expedientes, que empieza por PÉREZ ACEITUNO JOSÉ MANUEL con NIF ****4365* y termina en RODRÍGUEZ VEGA FÉLIX ALEJANDRO con NIF****1064*, así como la modificación, en su caso, de las unidades inicialmente comprometidas de acuerdo con el punto cuarto de los antecedentes de hecho y fundamentos de derecho.

SEGUNDO: PROCEDER A LA PUBLICACIÓN de la presente Resolución en la página web de la Consejería de Agricultura, Pesca, Agua y Desarrollo Rural, en la siguiente dirección: <https://www.juntadeandalucia.es/organismos/agriculturapescaaguaydesarrollorural/areas/politica-agraria-comun/ayudas-pac/paginas/suaa-2023-2027-compromisos.html>. Todo ello conforme prevé el Artículo 23 de la Orden de 28 de marzo de 2023, por la que se aprueban las bases reguladoras para la concesión de subvenciones correspondientes a las Intervenciones sobre el Desarrollo Rural relativas a los compromisos medioambientales, climáticos y otros compromisos de gestión correspondientes al Plan Estratégico de la Política Agrícola Común 2023-2027. En todo caso, esta publicación sustituye a la notificación personal y surtirá los mismos efectos.

Contra la presente resolución, que pone fin a la vía administrativa, podrá interponerse recurso potestativo de reposición ante la persona titular de la Dirección General de Ayudas Directas y de Mercados, en el plazo de un mes, contado a partir del día siguiente a la publicación de la misma, de acuerdo con lo dispuesto en los Artículos 45, 123 y 124 de la Ley 39/2015, de 1 de octubre, de Procedimiento Administrativo Común de las Administraciones Públicas, o bien interponer directamente recurso contencioso-administrativo en el plazo de dos meses, contados desde el día siguiente a aquel en que tenga lugar su publicación, de conformidad con lo establecido en el artículo 46.1 de la Ley 29/1998, de 13 de julio, reguladora de la Jurisdicción Contencioso-Administrativa.

LA DIRECTORA GENERAL DE AYUDAS DIRECTAS Y DE MERCADOS

Fdo.: Raquel Espín Crespo

Puede verificar la integridad de este documento mediante la lectura del código QR adjunto o mediante el acceso a la dirección https://ws050.juntadeandalucia.es/verificarFirma indicando el código de VERIFICACIÓN			
FIRMADO POR	RAQUEL MARIA ESPIN CRESPO	13/05/2025	
VERIFICACIÓN	Pk2jm8DWKBLXWB7RM89CEHSL94ADR5	PÁG. 3/135	

ANEXO: RELACIÓN DE EXPEDIENTES INCLUIDOS EN RESOLUCION COMPLEMENTARIA DE LA RESOLUCION DGADM/SGCIA/SAMA DE SOLICITUD ANUAL DE PAGO

PEPAC - Operación 6503.1. Conversión a prácticas y métodos de agricultura y ganadería ecológica. Convocatoria 2023. Campaña 2023

(Orden de 28 de marzo de 2023, de la Consejería de Agricultura, Pesca, Agua y Desarrollo Rural, BOJA N° 63 de 3 de abril de 2023)

ALMERIA

APELLIDOS Y NOMBRE / RAZÓN SOCIAL	NIF	EXPEDIENTE	ANUALIDAD DE PAGO
PEREZ ACEITUNO JOSE MANUEL	****4365*	1282540	1ª

IMPORTES POR ANUALIDAD

	2023	2024	2025	2026	2027
IMPORTE MÁXIMO SUBVENCIONABLE	1.045,76 €	1.045,76 €	870,32 €	870,32 €	870,32 €
IMPORTE MEDIO DE TRANSFERENCIA (€/ha)	304,00 €	304,00 €	253,00 €	253,00 €	253,00 €

RESUMEN DE UNIDADES

Cód	GRUPO DE PAGO	Sup. Dec. Admisible (ha)	Sup. Comprometida (ha)	Sup. ajustada compromiso (1) (ha)	% sobredec.	Sup. Resuelta (ha)	Importe Declarado	Importe Topado	Importe Resuelto	Importe tras sobredec.
420	HORTÍCOLAS	3,62		3,44	0,00	3,44	1.045,76	1.045,76	1.045,76	1.045,76
TOTAL		3,62	3,44	3,44		3,44	1.045,76	1.045,76	1.045,76	1.045,76

APLICACIÓN DE REDUCCIONES Y PENALIZACIONES

GRUPO DE PAGO	Importe Calculado	Importe prereduc.	Criterios de subvencionabilidad y compromisos	Presentación tardía	Omisión declaración	Condicionalidad	IMPORTE (Euros) RESUELTO
HORTÍCOLAS	1.045,76	1.045,76	0,00	0,00	0,00	0,00	1.045,76
TOTAL	1.045,76	1.045,76					1.045,76

RESUMEN DE PAGOS

		IMPORTE (Euros)			
		FEADER	MAPA	CAPADR	Total
Resolución DGADM/SGCIA/SAMA 17/12/2024 de solicitud anual de pago HORTÍCOLAS	Importe resuelto	875,98	101,10	53,48	1.030,56
	HORTÍCOLAS	Pago complementario	12,92	1,49	0,79
TOTAL		888,90	102,59	54,27	1.045,76

RECINTOS RESUELTOS

REF.	REFERENCIA SIGPAC	CULTIVO DESCRIPCIÓN CULTIVO	S/R	G.PAGO	PEND. MEDIA (2)	SUP. DEC. ADMISIBLE (ha)	SUP. COMPROM. (ha)	SUP. AJUSTADA COMPROM. (1) (ha)	SUP. CONV. SIGPAC (ha)	SUP. CERTIF. (ha)	SUP. CAMPO (ha)	SUP. CAMPO DETER. CULT. DECLARADO (ha)	SUP. DEC. REDUCIDA (ha)	SUP. RESUELTA (ha)
6896889	04-900-027-00262-004	152000 PIMIENTO-SIN VARIEDAD	R	420	17,10	1,60	1,59	1,59		1,59			1,59	1,59
6896931	04-900-027-00265-002	165000 PEPINO-SIN VARIEDAD	R	420	9,30	0,13	0,13	0,13		0,13			0,13	0,13
6896932	04-900-027-00265-004	165000 PEPINO-SIN VARIEDAD	R	420	14,60	0,57	0,57	0,57		0,63			0,57	0,57
6896933	04-900-027-00263-004	165000 PEPINO-SIN VARIEDAD	R	420	15,20	0,11	0,09	0,09		0,09			0,09	0,09
6896934	04-900-027-00263-004	165000 PEPINO-SIN VARIEDAD	R	420	15,20	0,56	0,47	0,47		0,47			0,47	0,47
6896936	04-900-027-00264-004	165000 PEPINO-SIN VARIEDAD	R	420	15,50	0,11	0,10	0,10		0,10			0,10	0,10
6896937	04-900-027-00264-004	165000 PEPINO-SIN VARIEDAD	R	420	15,50	0,54	0,49	0,49		0,49			0,49	0,49

(1) Superficie declarada admisible ajustada con la superficie comprometida.
(2) Factor de penalización valorando el alcance para el tipo de compromiso.



Puede verificar la integridad de este documento mediante la lectura del código QR adjunto o mediante el acceso a la dirección https://ws050.juntadeandalucia.es/verificarFirma indicando el código de VERIFICACIÓN			
FIRMADO POR	RAQUEL MARIA ESPIN CRESPO	13/05/2025	
VERIFICACIÓN	Pk2jm8DWKBLXWB7RM89CEHSL94ADR5	PÁG. 4/135	



INCIDENCIAS

INCIDENCIA DESCRIPCIÓN

- 248 Verifica que los recintos declarados con sistema de explotación regadío corresponden realmente a regadío según SIGPAC.
Ref:7501463 Recinto:04-900-027-00264-00005 Cultivo:165000 PEPINO-SIN VARIEDAD Regadío
Ref:6896931 Recinto:04-900-027-00265-00002 Cultivo:165000 PEPINO-SIN VARIEDAD Regadío
Ref:7515152 Recinto:04-900-027-00265-00005 Cultivo:165000 PEPINO-SIN VARIEDAD Regadío
- 4272 Verifica que las líneas de declaración de las Solicitudes Únicas no tienen solapes con la capa de Retroactividad Gráfica (ambas de la misma campaña) a nivel de expediente/línea de declaración gráfica de la solicitud.
Ref:6896934 Recinto:04-900-027-00263-00004 Cultivo: - Agregado de la referencia del recinto.:0 Zona de la referencia del recinto.:0
Superficie solapada.:0,04 Id. Incid.:104693976
- 100400 Recinto con cultivo, variedad, régimen de explotación o uso Siggac no compatible con la operación solicitada (Anexo IV.I Cultivos y variedades elegibles para las Intervenciones. Orden de 28 de marzo de 2023).
Ref:7501463 Recinto:04-900-027-00264-00005 Cultivo:165000 PEPINO-SIN VARIEDAD Regadío Uso:IM
- 100402 Recinto solicitado no forma parte de ningún organismo de control autorizado para la producción ecológica en Andalucía o fecha de inscripción posterior al plazo establecido (Anexo I. Criterios de Subvencionabilidad. Orden 28 de marzo de 2023).
Ref:7501463 Recinto:04-900-027-00264-00005 Cultivo:165000 PEPINO-SIN VARIEDAD Regadío
Ref:7515152 Recinto:04-900-027-00265-00005 Cultivo:165000 PEPINO-SIN VARIEDAD Regadío
- 100424 Solicita recinto que no está comprometido para la operación.
Ref:7501463 Recinto:04-900-027-00264-00005 Cultivo:165000 PEPINO-SIN VARIEDAD Regadío
Ref:7515152 Recinto:04-900-027-00265-00005 Cultivo:165000 PEPINO-SIN VARIEDAD Regadío

(1) Superficie declarada admisible ajustada con la superficie comprometida.
(2) Factor de penalización valorando el alcance para el tipo de compromiso.

Puede verificar la integridad de este documento mediante la lectura del código QR adjunto o mediante el acceso a la dirección https://ws050.juntadeandalucia.es/verificarFirma indicando el código de VERIFICACIÓN			
FIRMADO POR	RAQUEL MARIA ESPIN CRESPO	13/05/2025	
VERIFICACIÓN	Pk2jm8DWKBLXWB7RM89CEHSL94ADR5	PÁG. 5/135	



APELLIDOS Y NOMBRE / RAZÓN SOCIAL

RAMAL GARCIA BERNARDINO

NIF

***6970*

EXPEDIENTE

1147623

ANUALIDAD DE PAGO

1ª

IMPORTE POR ANUALIDAD

	2023	2024	2025	2026	2027
IMPORTE MÁXIMO SUBVENCIONABLE	7.644,58 €	7.644,58 €	7.644,58 €	6.370,43 €	6.370,43 €
IMPORTE MEDIO DE TRANSFERENCIA (€/ha)	259,49 €	259,49 €	259,49 €	216,24 €	216,24 €

RESUMEN DE UNIDADES

Cód	GRUPO DE PAGO	Sup. Dec. Admisible (ha)	Sup. Comprometida (ha)	Sup. ajustada compromiso (1) (ha)	% sobredec.	Sup. Resuelta (ha)	Importe Declarado	Importe Topado	Importe Resuelto	Importe tras sobredec.
422	FRUTALES SECANO	29,46		29,46	0,00	29,46	7.644,58	7.644,58	7.644,58	7.644,58
TOTAL		29,46	29,46	29,46		29,46	7.644,58	7.644,58	7.644,58	7.644,58

APLICACIÓN DE REDUCCIONES Y PENALIZACIONES

GRUPO DE PAGO	Importe Calculado	Importe prereduc.	Criterios de subvencionabilidad y compromisos	Presentación tardía	Omisión declaración	Condicionalidad	IMPORTE (Euros) RESUELTO
FRUTALES SECANO	7.644,58	7.644,58	0,00	0,00	0,00	0,00	7.644,58
TOTAL	7.644,58	7.644,58					7.644,58

RESUMEN DE PAGOS

ESUMEN DE PAGOS		IMPORTE (Euros)			
		FEADER	MAPA	CAPADR	Total
Resolución DGADM/SGCIA/SAMA 17/12/2024 de solicitud anual de pago FRUTALES SECANO	Importe resuelto	5.701,65	658,04	348,13	6.707,82
	FRUTALES SECANO	Pago complementario	796,25	91,90	48,61
TOTAL		6.497,90	749,94	396,74	7.644,58

RECINTOS RESUELTOS

REF.	REFERENCIA SIGPAC	CULTIVO DESCRIPCIÓN CULTIVO	S/R G.PAGO	PEND. MEDIA (%)	SUP. DEC. ADMISIBLE (ha)	SUP. COMPROM. (ha)	SUP. AJUSTADA COMPR.(1) (ha)	SUP. CONV. SIGPAC (ha)	SUP. CERTIF. (ha)	SUP. CAMPO (ha)	SUP. CAMPO DETER. CULT. DECLARADO (ha)	SUP. DEC. REDUCIDA (ha)	SUP. RESUELTA (ha)
4800714	04-037-003-00109-002	104020 ALMENDROS-GUARA	S 422	27,70	0,40	0,40	0,40		0,40			0,40	0,40
4800715	04-037-003-00109-003	104020 ALMENDROS-GUARA	S 422	11,70	0,09	0,09	0,09		0,09			0,09	0,09
4800716	04-037-003-00125-002	104020 ALMENDROS-GUARA	S 422	10,80	0,01	0,01	0,01		0,01			0,01	0,01
4800717	04-037-003-00125-003	104020 ALMENDROS-GUARA	S 422	11,10	0,01	0,01	0,01		0,01			0,01	0,01
4800719	04-037-003-00125-004	104020 ALMENDROS-GUARA	S 422	11,30	0,04	0,04	0,04		0,04			0,04	0,04
4800720	04-037-003-00125-005	104020 ALMENDROS-GUARA	S 422	11,00	0,05	0,05	0,05		0,05			0,05	0,05
4800721	04-037-003-00125-006	104020 ALMENDROS-GUARA	S 422	11,40	0,06	0,06	0,06		0,06			0,06	0,06
4800723	04-037-003-00125-007	104020 ALMENDROS-GUARA	S 422	10,90	0,06	0,06	0,06		0,06			0,06	0,06
4800724	04-037-003-00125-010	104020 ALMENDROS-GUARA	S 422	11,40	1,43	1,43	1,43		1,43			1,43	1,43
6831790	04-037-039-00134-004	104020 ALMENDROS-GUARA	S 422	4,50	0,35	0,35	0,35		0,35			0,35	0,35
6831792	04-037-039-00397-001	104020 ALMENDROS-GUARA	S 422	5,10	1,29	1,29	1,29		1,29			1,29	1,29
6831793	04-037-041-00039-001	104020 ALMENDROS-GUARA	S 422	4,40	0,76	0,76	0,76		0,76			0,76	0,76
6831797	04-037-042-00052-001	104020 ALMENDROS-GUARA	S 422	7,80	1,21	1,21	1,21		1,21			1,21	1,21
1700000004626994	04-037-043-00070-004	104020 ALMENDROS-GUARA	S 422	36,50	0,12	0,12	0,12		0,12			0,12	0,12
1700000004626997	04-037-039-00118-001	104020 ALMENDROS-GUARA	S 422	4,50	3,10	3,10	3,10		3,10			3,10	3,10
1700000004626998	04-037-042-00020-001	104020 ALMENDROS-GUARA	S 422	6,30	0,67	0,67	0,67		0,67			0,67	0,67
1700000004626999	04-037-003-00255-001	104020 ALMENDROS-GUARA	S 422	11,60	0,55	0,55	0,55		0,55			0,55	0,55
1700000004627000	04-037-039-00061-001	104020 ALMENDROS-GUARA	S 422	5,50	2,18	2,18	2,18		2,18			2,18	2,18
1700000004627001	04-037-043-00007-001	104020 ALMENDROS-GUARA	S 422	5,50	2,31	2,31	2,31		2,31			2,31	2,31
1700000004627002	04-037-043-00009-001	104020 ALMENDROS-GUARA	S 422	4,90	1,06	1,06	1,06		1,06			1,06	1,06
1700000004627003	04-037-042-00040-001	104020 ALMENDROS-GUARA	S 422	10,60	0,19	0,19	0,19		0,19			0,19	0,19
1700000004627004	04-037-042-00061-001	104020 ALMENDROS-GUARA	S 422	7,20	3,52	3,52	3,52		3,52			3,52	3,52
1700000004627005	04-037-043-00070-003	104020 ALMENDROS-GUARA	S 422	11,60	0,36	0,36	0,36		0,36			0,36	0,36
1700000004627006	04-037-043-00070-005	104020 ALMENDROS-GUARA	S 422	25,60	0,10	0,10	0,10		0,10			0,10	0,10
1700000004627007	04-037-043-00050-001	104020 ALMENDROS-GUARA	S 422	5,30	1,28	1,28	1,28		1,28			1,28	1,28
1700000004627008	04-037-043-00070-002	104020 ALMENDROS-GUARA	S 422	5,20	1,97	1,97	1,97		1,97			1,97	1,97
1700000004627009	04-037-043-00007-002	104020 ALMENDROS-GUARA	S 422	5,70	0,04	0,04	0,04		0,04			0,04	0,04
1700000004627010	04-037-002-00011-003	104020 ALMENDROS-GUARA	S 422	19,20	2,38	2,38	2,38		2,38			2,38	2,38
1700000004627011	04-037-002-00142-001	104020 ALMENDROS-GUARA	S 422	15,60	1,49	1,49	1,49		1,49			1,49	1,49
1700000004627012	04-037-002-00112-002	104020 ALMENDROS-GUARA	S 422	29,30	1,98	1,98	1,98		1,98			1,98	1,98
1700000004627013	04-037-002-00139-001	104020 ALMENDROS-GUARA	S 422	22,60	0,40	0,40	0,40		0,40			0,40	0,40

(1) Superficie declarada admisible ajustada con la superficie comprometida.
(2) Factor de penalización valorando el alcance para el tipo de compromiso.

Puede verificar la integridad de este documento mediante la lectura del código QR adjunto o mediante el acceso a la dirección <https://ws050.juntadeandalucia.es/verificarFirma> indicando el código de VERIFICACIÓN

FIRMADO POR

RAQUEL MARIA ESPIN CRESPO

13/05/2025

VERIFICACIÓN

PK2jm8DWKBLXWB7RM89CEHSL94ADR5

PÁG. 6/135





APELLIDOS Y NOMBRE / RAZÓN SOCIAL

SANCHEZ GARCIA ELENA

NIF

***6218*

EXPEDIENTE

1252364

ANUALIDAD DE PAGO

1ª

IMPORTES POR ANUALIDAD

	2023	2024	2025	2026	2027
IMPORTE MÁXIMO SUBVENCIONABLE	449,92 €	449,92 €	374,44 €	374,44 €	374,44 €
IMPORTE MEDIO DE TRANSFERENCIA (€/ha)	304,00 €	304,00 €	253,00 €	253,00 €	253,00 €

RESUMEN DE UNIDADES

Cód	GRUPO DE PAGO	Sup. Dec. Admisible (ha)	Sup. Comprometida (ha)	Sup. ajustada compromiso (1) (ha)	% sobredec.	Sup. Resuelta (ha)	Importe Declarado	Importe Topado	Importe Resuelto	Importe tras sobredec.
420	HORTÍCOLAS	1,72		1,48	0,00	1,48	449,92	449,92	449,92	449,92
TOTAL		1,72	1,48	1,48		1,48	449,92	449,92	449,92	449,92

APLICACIÓN DE REDUCCIONES Y PENALIZACIONES

GRUPO DE PAGO	Importe Calculado	Importe prereduc.	Criterios de subvencionabilidad y compromisos	Presentación tardía	Omisión declaración	Condicionalidad	IMPORTE (Euros) RESUELTO
HORTÍCOLAS	449,92	449,92	0,00	0,00	0,00	0,00	449,92
TOTAL	449,92	449,92					449,92

RESUMEN DE PAGOS

ESUMEN DE PAGOS		IMPORTE (Euros)			
		FEADER	MAPA	CAPADR	Total
Resolución DGADM/SGCIA/SAMA 17/12/2024 de solicitud anual de pago HORTÍCOLAS	Importe resuelto	343,67	39,66	20,99	404,32
	HORTÍCOLAS	Pago complementario	38,76	4,47	2,37
TOTAL		382,43	44,13	23,36	449,92

RECINTOS RESUELTOS

REF.	REFERENCIA SIGPAC	CULTIVO DESCRIPCIÓN CULTIVO	S/R G.PAGO	PEND. MEDIA (%)	SUP. DEC. ADMISIBLE (ha)	SUP. COMPROM. (ha)	SUP. AJUSTADA COMPROM. (1) (ha)	SUP. CONV. SIGPAC (ha)	SUP. CERTIF. (ha)	SUP. CAMPO (ha)	SUP. CAMPO DETER. CULT. DECLARADO (ha)	SUP. DEC. REDUCIDA (ha)	SUP. RESUELTA (ha)
4755888	04-102-015-00155-002	152000 PIMIENTO-SIN VARIEDAD	R 420	4,60	0,34	0,34	0,34		0,34			0,34	0,34
4755902	04-102-015-00184-002	152000 PIMIENTO-SIN VARIEDAD	R 420	4,50	0,51	0,51	0,51		0,51			0,51	0,51
4755906	04-102-015-00198-001	152000 PIMIENTO-SIN VARIEDAD	R 420	6,20	0,19	0,19	0,19		0,19			0,19	0,19
4755913	04-102-015-00135-002	152000 PIMIENTO-SIN VARIEDAD	R 420	6,40	0,17	0,17	0,17		0,17			0,17	0,17
4755917	04-102-015-09121-001	152000 PIMIENTO-SIN VARIEDAD	S 420	5,40	0,04	0,04	0,04		0,04			0,04	0,04
4755945	04-102-015-00183-003	152000 PIMIENTO-SIN VARIEDAD	S 420	18,90	0,15	0,15	0,15		0,15			0,15	0,15
6906975	04-102-015-00183-002	152000 PIMIENTO-SIN VARIEDAD	S 420	21,40	0,06	0,01	0,01		0,01			0,01	0,01
6906978	04-102-015-00183-004	152000 PIMIENTO-SIN VARIEDAD	R 420	13,70	0,01	0,01	0,01		0,01			0,01	0,01
6906980	04-102-015-00183-005	152000 PIMIENTO-SIN VARIEDAD	S 420	36,90	0,01	0,01	0,01		0,01			0,01	0,01
7501408	04-102-015-00183-002	152000 PIMIENTO-SIN VARIEDAD	S 420	21,40	0,24	0,05	0,05		0,05			0,05	0,05

INCIDENCIAS

INCIDENCIA DESCRIPCIÓN

- 100402 Recinto solicitado no forma parte de ningún organismo de control autorizado para la producción ecológica en Andalucía o fecha de inscripción posterior al plazo establecido (Anexo I. Criterios de Subvencionabilidad. Orden 28 de marzo de 2023).
Ref:7501398 Recinto:04-102-015-00183-00006 Cultivo:152000 PIMIENTO-SIN VARIEDAD Secano
Ref:7501406 Recinto:04-102-015-00183-00008 Cultivo:152000 PIMIENTO-SIN VARIEDAD Secano
Ref:7501395 Recinto:04-102-015-00183-00010 Cultivo:152000 PIMIENTO-SIN VARIEDAD Secano
- 100424 Solicita recinto que no está comprometido para la operación.
Ref:7501398 Recinto:04-102-015-00183-00006 Cultivo:152000 PIMIENTO-SIN VARIEDAD Secano
Ref:7501406 Recinto:04-102-015-00183-00008 Cultivo:152000 PIMIENTO-SIN VARIEDAD Secano
Ref:7501395 Recinto:04-102-015-00183-00010 Cultivo:152000 PIMIENTO-SIN VARIEDAD Secano

(1) Superficie declarada admisible ajustada con la superficie comprometida.
(2) Factor de penalización valorando el alcance para el tipo de compromiso.

Puede verificar la integridad de este documento mediante la lectura del código QR adjunto o mediante el acceso a la dirección <https://ws050.juntadeandalucia.es/verificarFirma> indicando el código de VERIFICACIÓN

FIRMADO POR RAQUEL MARIA ESPIN CRESPO
VERIFICACIÓN Pk2jm8DWKBLXWB7RM89CEHSL94ADR5

13/05/2025
PÁG. 7/135





CADIZ

APELLIDOS Y NOMBRE / RAZÓN SOCIAL

EXPLOTACION GANADERA ISVER C.B.

NIF

****0972*

EXPEDIENTE

1226658

ANUALIDAD DE PAGO

1ª

IMPORTES POR ANUALIDAD

	2023	2024	2025	2026	2027
IMPORTE MÁXIMO SUBVENCIONABLE	6.219,41 €	6.219,41 €	5.182,84 €	5.182,84 €	5.182,84 €
IMPORTE MEDIO DE TRANSFERENCIA (€/ha)	98,58 €	98,58 €	82,15 €	82,15 €	82,15 €

RESUMEN DE UNIDADES

Cód	GRUPO DE PAGO	Sup. Dec. Admisible (ha)	Sup. Comprometida (ha)	Sup. ajustada compromiso (1) (ha)	% sobredec.	Sup. Resuelta (ha)	Importe Declarado	Importe Topado	Importe Resuelto	Importe tras sobredec.
418	PASTOS ASOCIADOS A GANADERÍA ECOLÓGICA	63,20		63,09	0,00	63,09	6.219,41	6.219,41	6.219,41	6.219,41
TOTAL		63,20	63,09	63,09		63,09	6.219,41	6.219,41	6.219,41	6.219,41

APLICACIÓN DE REDUCCIONES Y PENALIZACIONES

GRUPO DE PAGO	Importe Calculado	Importe prereduc.	Criterios de subvencionabilidad y compromisos	Presentación tardía	Omisión declaración	Condicionalidad	IMPORTE (Euros) RESUELTO
PASTOS ASOCIADOS A GANADERÍA	6.219,41	6.219,41	0,00	0,00	0,00	0,00	6.219,41
TOTAL	6.219,41	6.219,41					6.219,41

RESUMEN DE PAGOS

ESUMEN DE PAGOS		IMPORTE (Euros)			
		FEADER	MAPA	CAPADR	Total
Resolución DGADM/SGCIA/SAMA 17/12/2024 de solicitud anual de pago	PASTOS ASOCIADOS A Importe resuelto	1.827,53	210,92	111,58	2.150,03
	GANADERÍA ECOLÓGICA				
	PASTOS ASOCIADOS A Pago complementario	3.458,97	399,21	211,20	4.069,38
	GANADERÍA ECOLÓGICA				
TOTAL		5.286,50	610,13	322,78	6.219,41

RECINTOS RESUELTOS

REF.	REFERENCIA SIGPAC	CULTIVO	DESCRIPCIÓN CULTIVO	S/R	G.PAGO	PEND. MEDIA (%)	SUP. DEC. ADMISIBLE (ha)	SUP. COMPROM. (ha)	SUP. AJUSTADA COMPROM. (1) (ha)	SUP. CONV. SIGPAC (ha)	SUP. CERTIF. (ha)	SUP. CAMPO (ha)	SUP. CAMPO DETER. CULT. DECLARADO (ha)	SUP. DEC. REDUCIDA (ha)	SUP. RESUELTA (ha)
-1455078	11-001-033-80015-090	62000	PASTOS PERMANENTES DE 5 O MAS AÑOS-SIN VARIEDAD	S	418	9,90	16,81	16,81	16,81		16,81			16,81	16,81
-698400	11-001-054-00008-020	62000	PASTOS PERMANENTES DE 5 O MAS AÑOS-SIN VARIEDAD	S	418	10,20	0,25	0,25	0,25		0,25			0,25	0,25
-698399	11-001-054-00008-009	62000	PASTOS PERMANENTES DE 5 O MAS AÑOS-SIN VARIEDAD	S	418	17,40	6,67	6,67	6,67		6,67			6,67	6,67
-698395	11-001-054-00008-004	62000	PASTOS PERMANENTES DE 5 O MAS AÑOS-SIN VARIEDAD	S	418	5,70	0,03	0,03	0,03		0,05			0,03	0,03
4595904	11-001-054-00008-002	62000	PASTOS PERMANENTES DE 5 O MAS AÑOS-SIN VARIEDAD	S	418	11,60	0,76	0,76	0,76		1,01			0,76	0,76
4595922	11-001-054-00008-001	62000	PASTOS PERMANENTES DE 5 O MAS AÑOS-SIN VARIEDAD	S	418	11,90	0,08	0,08	0,08		0,30			0,08	0,08
4595927	11-001-054-00008-008	62000	PASTOS PERMANENTES DE 5 O MAS AÑOS-SIN VARIEDAD	S	418	19,40	1,25	1,25	1,25		1,47			1,25	1,25
4595931	11-001-054-00008-015	62000	PASTOS PERMANENTES DE 5 O MAS AÑOS-SIN VARIEDAD	S	418	17,60	8,13	8,13	8,13		8,13			8,13	8,13
4595932	11-001-054-00008-017	62000	PASTOS PERMANENTES DE 5 O MAS AÑOS-SIN VARIEDAD	S	418	16,60	0,96	0,96	0,96		0,96			0,96	0,96
4595936	11-001-054-00008-021	62000	PASTOS PERMANENTES DE 5 O MAS AÑOS-SIN VARIEDAD	S	418	16,50	0,78	0,78	0,78		0,78			0,78	0,78
4595939	11-001-054-00008-023	62000	PASTOS PERMANENTES DE 5 O MAS AÑOS-SIN VARIEDAD	S	418	15,80	0,84	0,82	0,82		0,84			0,82	0,82
4596004	11-001-054-00008-022	62000	PASTOS PERMANENTES DE 5 O MAS AÑOS-SIN VARIEDAD	S	418	12,10	1,53	1,44	1,44		1,53			1,44	1,44
5787736	11-001-054-00008-019	62000	PASTOS PERMANENTES DE 5 O MAS AÑOS-SIN VARIEDAD	S	418	29,90	0,02	0,02	0,02		0,02			0,02	0,02
5787738	11-001-033-80015-091	62000	PASTOS PERMANENTES DE 5 O MAS AÑOS-SIN VARIEDAD	S	418	13,80	21,34	21,34	21,34		21,34			21,34	21,34
5787739	11-001-033-80015-092	62000	PASTOS PERMANENTES DE 5 O MAS AÑOS-SIN VARIEDAD	S	418	12,20	0,81	0,81	0,81		0,85			0,81	0,81
5787740	11-001-033-80015-093	62000	PASTOS PERMANENTES DE 5 O MAS AÑOS-SIN VARIEDAD	S	418	10,90	2,32	2,32	2,32		2,32			2,32	2,32
5806615	11-001-054-00009-003	62000	PASTOS PERMANENTES DE 5 O MAS AÑOS-SIN VARIEDAD	S	418	17,70	0,62	0,62	0,62		0,62			0,62	0,62

(1) Superficie declarada admisible ajustada con la superficie comprometida.
(2) Factor de penalización valorando el alcance para el tipo de compromiso.

Puede verificar la integridad de este documento mediante la lectura del código QR adjunto o mediante el acceso a la dirección <https://ws050.juntadeandalucia.es/verificarFirma> indicando el código de VERIFICACIÓN

FIRMADO POR

RAQUEL MARIA ESPIN CRESPO

13/05/2025

VERIFICACIÓN

Pk2jm8DWKBLXWB7RM89CEHSL94ADR5

PÁG. 8/135





INCIDENCIAS

INCIDENCIA DESCRIPCIÓN

- 4272 Verifica que las líneas de declaración de las Solicitudes Únicas no tienen solapes con la capa de Retroactividad Gráfica (ambas de la misma campaña) a nivel de expediente/línea de declaración gráfica de la solicitud.
Ref:4596004 Recinto:11-001-054-00008-00022 Cultivo: - Agregado de la referencia del recinto.:0 Zona de la referencia del recinto.:0
Superficie solapada.:0,09 Id. Incid.:105154166
- 100421 Recinto declarado por error para una operación de la 6503, que se ha corregido de oficio marcando la operación correcta, de acuerdo con la fecha de inscripción del recinto en la producción ecológica.
Ref:-1455078 Recinto:11-001-033-80015-00090 Cultivo:62000 PASTOS PERMANENTES DE 5 O MAS AÑOS-SIN VARIEDAD Secano
Ref:5787738 Recinto:11-001-033-80015-00091 Cultivo:62000 PASTOS PERMANENTES DE 5 O MAS AÑOS-SIN VARIEDAD Secano
Ref:5787739 Recinto:11-001-033-80015-00092 Cultivo:62000 PASTOS PERMANENTES DE 5 O MAS AÑOS-SIN VARIEDAD Secano
Ref:5787740 Recinto:11-001-033-80015-00093 Cultivo:62000 PASTOS PERMANENTES DE 5 O MAS AÑOS-SIN VARIEDAD Secano
Ref:5787736 Recinto:11-001-054-00008-00019 Cultivo:62000 PASTOS PERMANENTES DE 5 O MAS AÑOS-SIN VARIEDAD Secano
Ref:5806615 Recinto:11-001-054-00009-00003 Cultivo:62000 PASTOS PERMANENTES DE 5 O MAS AÑOS-SIN VARIEDAD Secano

Datos considerados para el Cálculo de la Carga Ganadera mínima y máxima del expediente

Explotación	Especie	Inscrito en Sipea y Admisible	Ugm Calculada para CG Mínima	Ugm Calculada para CG Máxima
ES119010000031	BOVINA	SI	34,99	34,99
			34,99	34,99

Superficie determinada para Cálculo Carga Ganadera Mínima: 116,82 ha

Superficie determinada para Cálculo Carga Ganadera Máxima: 116,82 ha

Carga Ganadera Mínima Expediente: 0,30 ugm/ha

Carga Ganadera Máxima Expediente: 0,30 ugm/ha

Recintos Determinados para el Cálculo de Carga Ganadera Mínima

REF.	REFERENCIA SIGPAC	CULTIVO	DESCRIPCIÓN CULTIVO	S/R	SUP. RESUELTA (ha)
-1455078	11-001-033-80015-00090	62000	PASTOS PERMANENTES DE 5 O MAS AÑOS-SIN VARIEDAD	S	16,81
-698400	11-001-054-00008-00020	62000	PASTOS PERMANENTES DE 5 O MAS AÑOS-SIN VARIEDAD	S	0,25
-698399	11-001-054-00008-00009	62000	PASTOS PERMANENTES DE 5 O MAS AÑOS-SIN VARIEDAD	S	6,67
-698395	11-001-054-00008-00004	62000	PASTOS PERMANENTES DE 5 O MAS AÑOS-SIN VARIEDAD	S	0,03
4595904	11-001-054-00008-00002	62000	PASTOS PERMANENTES DE 5 O MAS AÑOS-SIN VARIEDAD	S	0,76
4595922	11-001-054-00008-00001	62000	PASTOS PERMANENTES DE 5 O MAS AÑOS-SIN VARIEDAD	S	0,08
4595927	11-001-054-00008-00008	62000	PASTOS PERMANENTES DE 5 O MAS AÑOS-SIN VARIEDAD	S	1,25
4595931	11-001-054-00008-00015	62000	PASTOS PERMANENTES DE 5 O MAS AÑOS-SIN VARIEDAD	S	8,13
4595932	11-001-054-00008-00017	62000	PASTOS PERMANENTES DE 5 O MAS AÑOS-SIN VARIEDAD	S	0,96
4595936	11-001-054-00008-00021	62000	PASTOS PERMANENTES DE 5 O MAS AÑOS-SIN VARIEDAD	S	0,78
4595939	11-001-054-00008-00023	62000	PASTOS PERMANENTES DE 5 O MAS AÑOS-SIN VARIEDAD	S	0,82
4596004	11-001-054-00008-00022	62000	PASTOS PERMANENTES DE 5 O MAS AÑOS-SIN VARIEDAD	S	1,44
5787736	11-001-054-00008-00019	62000	PASTOS PERMANENTES DE 5 O MAS AÑOS-SIN VARIEDAD	S	0,02
5787738	11-001-033-80015-00091	62000	PASTOS PERMANENTES DE 5 O MAS AÑOS-SIN VARIEDAD	S	21,34
5787739	11-001-033-80015-00092	62000	PASTOS PERMANENTES DE 5 O MAS AÑOS-SIN VARIEDAD	S	0,81
5787740	11-001-033-80015-00093	62000	PASTOS PERMANENTES DE 5 O MAS AÑOS-SIN VARIEDAD	S	2,32
5806597	11-001-054-00009-00026	62000	PASTOS PERMANENTES DE 5 O MAS AÑOS-SIN VARIEDAD	S	0,61
5806598	11-001-054-00009-00006	62000	PASTOS PERMANENTES DE 5 O MAS AÑOS-SIN VARIEDAD	S	0,71
5806599	11-001-054-00009-00034	62000	PASTOS PERMANENTES DE 5 O MAS AÑOS-SIN VARIEDAD	S	0,36

(1) Superficie declarada admisible ajustada con la superficie comprometida.
(2) Factor de penalización valorando el alcance para el tipo de compromiso.

Puede verificar la integridad de este documento mediante la lectura del código QR adjunto o mediante el acceso a la dirección <https://ws050.juntadeandalucia.es/verificarFirma> indicando el código de VERIFICACIÓN

FIRMADO POR	RAQUEL MARIA ESPIN CRESPO
VERIFICACIÓN	Pk2jm8DWKBLXWB7RM89CEHSL94ADR5

13/05/2025
PÁG. 9/135





Datos considerados para el Cálculo de la Carga Ganadera mínima y máxima del expediente

Recintos Determinados para el Cálculo de Garga Ganadera Mínima

REF.	REFERENCIA SIGPAC	CULTIVO	DESCRIPCIÓN CULTIVO	SUP. RESUELTA (ha)	
				S/R	
5806600	11-001-054-00009-00015	62000	PASTOS PERMANENTES DE 5 O MAS AÑOS-SIN VARIEDAD	S	2,85
5806601	11-001-054-00009-00001	62000	PASTOS PERMANENTES DE 5 O MAS AÑOS-SIN VARIEDAD	S	0,88
5806602	11-001-054-00009-00019	62000	PASTOS PERMANENTES DE 5 O MAS AÑOS-SIN VARIEDAD	S	3,48
5806603	11-001-054-00009-00022	62000	PASTOS PERMANENTES DE 5 O MAS AÑOS-SIN VARIEDAD	S	1,80
5806604	11-001-054-00009-00007	62000	PASTOS PERMANENTES DE 5 O MAS AÑOS-SIN VARIEDAD	S	2,11
5806605	11-001-054-00009-00023	62000	PASTOS PERMANENTES DE 5 O MAS AÑOS-SIN VARIEDAD	S	0,76
5806606	11-001-054-00009-00002	62000	PASTOS PERMANENTES DE 5 O MAS AÑOS-SIN VARIEDAD	S	2,62
5806608	11-001-054-00009-00008	62000	PASTOS PERMANENTES DE 5 O MAS AÑOS-SIN VARIEDAD	S	21,77
5806609	11-001-054-00009-00024	62000	PASTOS PERMANENTES DE 5 O MAS AÑOS-SIN VARIEDAD	S	0,18
5806610	11-001-054-00009-00025	62000	PASTOS PERMANENTES DE 5 O MAS AÑOS-SIN VARIEDAD	S	0,01
5806613	11-001-054-00009-00031	62000	PASTOS PERMANENTES DE 5 O MAS AÑOS-SIN VARIEDAD	S	0,20
5806614	11-001-054-00009-00033	62000	PASTOS PERMANENTES DE 5 O MAS AÑOS-SIN VARIEDAD	S	0,07
5806615	11-001-054-00009-00003	62000	PASTOS PERMANENTES DE 5 O MAS AÑOS-SIN VARIEDAD	S	0,62
5806616	11-001-054-00009-00010	62000	PASTOS PERMANENTES DE 5 O MAS AÑOS-SIN VARIEDAD	S	0,17
5806617	11-001-054-00009-00020	62000	PASTOS PERMANENTES DE 5 O MAS AÑOS-SIN VARIEDAD	S	0,24
5806618	11-001-054-00009-00030	62000	PASTOS PERMANENTES DE 5 O MAS AÑOS-SIN VARIEDAD	S	1,62
5806619	11-001-054-00009-00012	62000	PASTOS PERMANENTES DE 5 O MAS AÑOS-SIN VARIEDAD	S	0,38
5806620	11-001-054-00009-00016	62000	PASTOS PERMANENTES DE 5 O MAS AÑOS-SIN VARIEDAD	S	7,53
5806621	11-001-054-00009-00013	62000	PASTOS PERMANENTES DE 5 O MAS AÑOS-SIN VARIEDAD	S	1,24
5806622	11-001-054-00009-00017	62000	PASTOS PERMANENTES DE 5 O MAS AÑOS-SIN VARIEDAD	S	3,70
5806623	11-001-054-00009-00027	62000	PASTOS PERMANENTES DE 5 O MAS AÑOS-SIN VARIEDAD	S	0,43
5806624	11-001-054-00009-00029	62000	PASTOS PERMANENTES DE 5 O MAS AÑOS-SIN VARIEDAD	S	0,01

Recintos Determinados para el Cálculo de Garga Ganadera Máxima

REF.	REFERENCIA SIGPAC	CULTIVO	DESCRIPCIÓN CULTIVO	SUP. RESUELTA (ha)	
				S/R	
-1455078	11-001-033-80015-00090	62000	PASTOS PERMANENTES DE 5 O MAS AÑOS-SIN VARIEDAD	S	16,81
-698400	11-001-054-00008-00020	62000	PASTOS PERMANENTES DE 5 O MAS AÑOS-SIN VARIEDAD	S	0,25
-698399	11-001-054-00008-00009	62000	PASTOS PERMANENTES DE 5 O MAS AÑOS-SIN VARIEDAD	S	6,67
-698395	11-001-054-00008-00004	62000	PASTOS PERMANENTES DE 5 O MAS AÑOS-SIN VARIEDAD	S	0,03
4595904	11-001-054-00008-00002	62000	PASTOS PERMANENTES DE 5 O MAS AÑOS-SIN VARIEDAD	S	0,76
4595922	11-001-054-00008-00001	62000	PASTOS PERMANENTES DE 5 O MAS AÑOS-SIN VARIEDAD	S	0,08
4595927	11-001-054-00008-00008	62000	PASTOS PERMANENTES DE 5 O MAS AÑOS-SIN VARIEDAD	S	1,25
4595931	11-001-054-00008-00015	62000	PASTOS PERMANENTES DE 5 O MAS AÑOS-SIN VARIEDAD	S	8,13
4595932	11-001-054-00008-00017	62000	PASTOS PERMANENTES DE 5 O MAS AÑOS-SIN VARIEDAD	S	0,96
4595936	11-001-054-00008-00021	62000	PASTOS PERMANENTES DE 5 O MAS AÑOS-SIN VARIEDAD	S	0,78
4595939	11-001-054-00008-00023	62000	PASTOS PERMANENTES DE 5 O MAS AÑOS-SIN VARIEDAD	S	0,82

(1) Superficie declarada admisible ajustada con la superficie comprometida.
(2) Factor de penalización valorando el alcance para el tipo de compromiso.

Puede verificar la integridad de este documento mediante la lectura del código QR adjunto o mediante el acceso a la dirección <https://ws050.juntadeandalucia.es/verificarFirma> indicando el código de VERIFICACIÓN

FIRMADO POR	RAQUEL MARIA ESPIN CRESPO	13/05/2025
VERIFICACIÓN	Pk2jm8DWKBLXWB7RM89CEHSL94ADR5	PÁG. 10/135





Datos considerados para el Cálculo de la Carga Ganadera mínima y máxima del expediente

Recintos Determinados para el Cálculo de Garga Ganadera Máxima

REF.	REFERENCIA SIGPAC	CULTIVO	DESCRIPCIÓN CULTIVO	SUP.	
				S/R	RESUELTA (ha)
4596004	11-001-054-00008-00022	62000	PASTOS PERMANENTES DE 5 O MAS AÑOS-SIN VARIEDAD	S	1,44
5787736	11-001-054-00008-00019	62000	PASTOS PERMANENTES DE 5 O MAS AÑOS-SIN VARIEDAD	S	0,02
5787738	11-001-033-80015-00091	62000	PASTOS PERMANENTES DE 5 O MAS AÑOS-SIN VARIEDAD	S	21,34
5787739	11-001-033-80015-00092	62000	PASTOS PERMANENTES DE 5 O MAS AÑOS-SIN VARIEDAD	S	0,81
5787740	11-001-033-80015-00093	62000	PASTOS PERMANENTES DE 5 O MAS AÑOS-SIN VARIEDAD	S	2,32
5806597	11-001-054-00009-00026	62000	PASTOS PERMANENTES DE 5 O MAS AÑOS-SIN VARIEDAD	S	0,61
5806598	11-001-054-00009-00006	62000	PASTOS PERMANENTES DE 5 O MAS AÑOS-SIN VARIEDAD	S	0,71
5806599	11-001-054-00009-00034	62000	PASTOS PERMANENTES DE 5 O MAS AÑOS-SIN VARIEDAD	S	0,36
5806600	11-001-054-00009-00015	62000	PASTOS PERMANENTES DE 5 O MAS AÑOS-SIN VARIEDAD	S	2,85
5806601	11-001-054-00009-00001	62000	PASTOS PERMANENTES DE 5 O MAS AÑOS-SIN VARIEDAD	S	0,88
5806602	11-001-054-00009-00019	62000	PASTOS PERMANENTES DE 5 O MAS AÑOS-SIN VARIEDAD	S	3,48
5806603	11-001-054-00009-00022	62000	PASTOS PERMANENTES DE 5 O MAS AÑOS-SIN VARIEDAD	S	1,80
5806604	11-001-054-00009-00007	62000	PASTOS PERMANENTES DE 5 O MAS AÑOS-SIN VARIEDAD	S	2,11
5806605	11-001-054-00009-00023	62000	PASTOS PERMANENTES DE 5 O MAS AÑOS-SIN VARIEDAD	S	0,76
5806606	11-001-054-00009-00002	62000	PASTOS PERMANENTES DE 5 O MAS AÑOS-SIN VARIEDAD	S	2,62
5806608	11-001-054-00009-00008	62000	PASTOS PERMANENTES DE 5 O MAS AÑOS-SIN VARIEDAD	S	21,77
5806609	11-001-054-00009-00024	62000	PASTOS PERMANENTES DE 5 O MAS AÑOS-SIN VARIEDAD	S	0,18
5806610	11-001-054-00009-00025	62000	PASTOS PERMANENTES DE 5 O MAS AÑOS-SIN VARIEDAD	S	0,01
5806612	11-001-054-00009-00018	62000	PASTOS PERMANENTES DE 5 O MAS AÑOS-SIN VARIEDAD	S	0,00
5806613	11-001-054-00009-00031	62000	PASTOS PERMANENTES DE 5 O MAS AÑOS-SIN VARIEDAD	S	0,20
5806614	11-001-054-00009-00033	62000	PASTOS PERMANENTES DE 5 O MAS AÑOS-SIN VARIEDAD	S	0,07
5806615	11-001-054-00009-00003	62000	PASTOS PERMANENTES DE 5 O MAS AÑOS-SIN VARIEDAD	S	0,62
5806616	11-001-054-00009-00010	62000	PASTOS PERMANENTES DE 5 O MAS AÑOS-SIN VARIEDAD	S	0,17
5806617	11-001-054-00009-00020	62000	PASTOS PERMANENTES DE 5 O MAS AÑOS-SIN VARIEDAD	S	0,24
5806618	11-001-054-00009-00030	62000	PASTOS PERMANENTES DE 5 O MAS AÑOS-SIN VARIEDAD	S	1,62
5806619	11-001-054-00009-00012	62000	PASTOS PERMANENTES DE 5 O MAS AÑOS-SIN VARIEDAD	S	0,38
5806620	11-001-054-00009-00016	62000	PASTOS PERMANENTES DE 5 O MAS AÑOS-SIN VARIEDAD	S	7,53
5806621	11-001-054-00009-00013	62000	PASTOS PERMANENTES DE 5 O MAS AÑOS-SIN VARIEDAD	S	1,24
5806622	11-001-054-00009-00017	62000	PASTOS PERMANENTES DE 5 O MAS AÑOS-SIN VARIEDAD	S	3,70
5806623	11-001-054-00009-00027	62000	PASTOS PERMANENTES DE 5 O MAS AÑOS-SIN VARIEDAD	S	0,43
5806624	11-001-054-00009-00029	62000	PASTOS PERMANENTES DE 5 O MAS AÑOS-SIN VARIEDAD	S	0,01

Incidencias de carga ganadera

INCIDENCIA DESCRIPCIÓN

- 4272 Verifica que las líneas de declaración de las Solicitudes Únicas no tienen solapes con la capa de Retroactividad Gráfica (ambas de la misma campaña) a nivel de expediente/línea de declaración gráfica de la solicitud.
Ref:4595939 Recinto:11-001-054-00008-00023 Cultivo: - Agregado de la referencia del recinto.:0 Zona de la referencia del recinto.:0
Superficie solapada.:0,02 Id. Incid.:6855298
Ref:4596004 Recinto:11-001-054-00008-00022 Cultivo: - Agregado de la referencia del recinto.:0 Zona de la referencia del recinto.:0
Superficie solapada.:0,09 Id. Incid.:6855299

(1) Superficie declarada admisible ajustada con la superficie comprometida.
(2) Factor de penalización valorando el alcance para el tipo de compromiso.

Puede verificar la integridad de este documento mediante la lectura del código QR adjunto o mediante el acceso a la dirección <https://ws050.juntadeandalucia.es/verificarFirma> indicando el código de VERIFICACIÓN

FIRMADO POR	RAQUEL MARIA ESPIN CRESPO
VERIFICACIÓN	Pk2jm8DWKBLXWB7RM89CEHSL94ADR5

13/05/2025
PÁG. 11/135





Datos considerados para el Cálculo de la Carga Ganadera mínima y máxima del expediente

(1) Superficie declarada admisible ajustada con la superficie comprometida.
(2) Factor de penalización valorando el alcance para el tipo de compromiso.

Puede verificar la integridad de este documento mediante la lectura del código QR adjunto o mediante el acceso a la dirección https://ws050.juntadeandalucia.es/verificarFirma indicando el código de VERIFICACIÓN			
FIRMADO POR	RAQUEL MARIA ESPIN CRESPO	13/05/2025	
VERIFICACIÓN	Pk2jm8DWKBLXWB7RM89CEHSL94ADR5	PÁG. 12/135	



APELLIDOS Y NOMBRE / RAZÓN SOCIAL

FERNANDEZ SILVA MANUEL

NIF

****5705*

EXPEDIENTE

1135832

ANUALIDAD DE PAGO

1ª

IMPORTES POR ANUALIDAD

	2023	2024	2025	2026	2027
IMPORTE MÁXIMO SUBVENCIONABLE	5.549,07 €	5.549,07 €	4.624,22 €	4.624,22 €	4.624,22 €
IMPORTE MEDIO DE TRANSFERENCIA (€/ha)	98,58 €	98,58 €	82,15 €	82,15 €	82,15 €

RESUMEN DE UNIDADES

Cód	GRUPO DE PAGO	Sup. Dec. Admisible (ha)	Sup. Comprometida (ha)	Sup. ajustada compromiso (1) (ha)	% sobredec.	Sup. Resuelta (ha)	Importe Declarado	Importe Topado	Importe Resuelto	Importe tras sobredec.
418	PASTOS ASOCIADOS A GANADERÍA ECOLÓGICA	56,29		56,29	0,00	56,29	5.549,07	5.549,07	5.549,07	5.549,07
TOTAL		56,29	56,29	56,29		56,29	5.549,07	5.549,07	5.549,07	5.549,07

APLICACIÓN DE REDUCCIONES Y PENALIZACIONES

GRUPO DE PAGO	Importe Calculado	Importe prerreduc.	Criterios de subvencionabilidad y compromisos	Presentación tardía	Omisión declaración	Condicionalidad	IMPORTE (Euros) RESUELTO
PASTOS ASOCIADOS A GANADERÍA	5.549,07	5.549,07	0,00	0,00	1,00	0,00	5.493,58
TOTAL	5.549,07	5.549,07					5.493,58

RESUMEN DE PAGOS

				IMPORTE (Euros)			
				FEADER	MAPA	CAPADR	Total
Resolución DGADM/SGCIA/SAMA 17/12/2024 de solicitud anual de pago PASTOS ASOCIADOS A GANADERÍA ECOLÓGICA				2.623,04	302,73	160,16	3.085,93
PASTOS ASOCIADOS A GANADERÍA ECOLÓGICA				2.046,50	236,19	124,96	2.407,65
TOTAL				4.669,54	538,92	285,12	5.493,58

RECINTOS RESUELTOS

REF.	REFERENCIA SIGPAC	CULTIVO	DESCRIPCIÓN CULTIVO	S/R	G.PAGO	PEND. MEDIA (%)	SUP. DEC. ADMISIBLE (ha)	SUP. COMPROM. (ha)	SUP. AJUSTADA COMPROM. (1) (ha)	SUP. CONV. SIGPAC (ha)	SUP. CERTIF. (ha)	SUP. CAMPO (ha)	SUP. CAMPO DETER. CULT. DECLARADO (ha)	SUP. DEC. REDUCIDA (ha)	SUP. RESUELTA (ha)
-1581742	11-035-025-09000-004	62000	PASTOS PERMANENTES DE 5 O MAS AÑOS-SIN VARIEDAD	S	418	11,10	24,67	24,67	24,67		29,99			24,67	24,67
-723078	11-035-009-00135-002	63000	PASTOS DE MENOS DE 5 AÑOS-SIN VARIEDAD	S	418	15,30	5,01	5,01	5,01		5,01			5,01	5,01
-723076	11-035-009-00134-001	63000	PASTOS DE MENOS DE 5 AÑOS-SIN VARIEDAD	S	418	15,20	5,00	5,00	5,00		5,00			5,00	5,00
5544333	11-035-008-00005-001	63000	PASTOS DE MENOS DE 5 AÑOS-SIN VARIEDAD	S	418	5,80	15,22	15,22	15,22		15,22			15,22	15,22
5544334	11-035-008-00005-002	62000	PASTOS PERMANENTES DE 5 O MAS AÑOS-SIN VARIEDAD	S	418	4,50	0,17	0,17	0,17		0,17			0,17	0,17
5544336	11-035-008-00005-003	63000	PASTOS DE MENOS DE 5 AÑOS-SIN VARIEDAD	S	418	3,50	6,17	6,17	6,17		6,17			6,17	6,17
5544337	11-035-008-00005-007	62000	PASTOS PERMANENTES DE 5 O MAS AÑOS-SIN VARIEDAD	S	418	2,60	0,05	0,05	0,05		0,05			0,05	0,05

(1) Superficie declarada admisible ajustada con la superficie comprometida.
(2) Factor de penalización valorando el alcance para el tipo de compromiso.

Puede verificar la integridad de este documento mediante la lectura del código QR adjunto o mediante el acceso a la dirección <https://ws050.juntadeandalucia.es/verificarFirma> indicando el código de VERIFICACIÓN

FIRMADO POR

RAQUEL MARIA ESPIN CRESPO

13/05/2025

VERIFICACIÓN

Pk2jm8DWKBLXWB7RM89CEHSL94ADR5

PÁG. 13/135





INCIDENCIAS

INCIDENCIA DESCRIPCIÓN

- 225 La superficie de cruce total de productos de la agrupación Pastos permanentes sobre un mismo recinto en el conjunto de las solicitudes, no puede superar la superficie total admisible de pastos
Ref:6945056 Recinto:11-035-018-00112-00002 Cultivo:62000 PASTOS PERMANENTES DE 5 O MAS AÑOS-SIN VARIEDAD Secano Superficie admisible de pastos del recinto según SIGPAC.:219 Suma de superficies de cruce netas declaradas para este recinto por todos los solicitantes.:438 Exceso de superficie (Hectáreas):2,19
Ref:-1581775 Recinto:11-035-025-09000-00024 Cultivo:62000 PASTOS PERMANENTES DE 5 O MAS AÑOS-SIN VARIEDAD Secano Superficie admisible de pastos del recinto según SIGPAC.:0 Suma de superficies de cruce netas declaradas para este recinto por todos los solicitantes.:532 Exceso de superficie (Hectáreas):5,32
Ref:7756087 Recinto:11-035-025-09000-00024 Cultivo:62000 PASTOS PERMANENTES DE 5 O MAS AÑOS-SIN VARIEDAD Secano Superficie admisible de pastos del recinto según SIGPAC.:0 Suma de superficies de cruce netas declaradas para este recinto por todos los solicitantes.:532 Exceso de superficie (Hectáreas):5,32
- 238 Recinto cuyo CAP declarado es mayor al CAP prevalente y no presenta alegación al SIGPAC.
Ref:-1581775 Recinto:11-035-025-09000-00024 Cultivo:62000 PASTOS PERMANENTES DE 5 O MAS AÑOS-SIN VARIEDAD Secano CAP prevalente: CAP declarado:100 Exceso de superficie (Hectáreas):0,34
Ref:7756087 Recinto:11-035-025-09000-00024 Cultivo:62000 PASTOS PERMANENTES DE 5 O MAS AÑOS-SIN VARIEDAD Secano CAP prevalente: CAP declarado:91 Exceso de superficie (Hectáreas):4,98
- 242 Recinto pendiente de acreditación de titularidad.
Ref:-1581775 Recinto:11-035-025-09000-00024 Cultivo:62000 PASTOS PERMANENTES DE 5 O MAS AÑOS-SIN VARIEDAD Secano
Ref:7756087 Recinto:11-035-025-09000-00024 Cultivo:62000 PASTOS PERMANENTES DE 5 O MAS AÑOS-SIN VARIEDAD Secano
- 256 Solicitud con recintos no declarados en campaña actual con una reducción por omisión de superficie superior al 3%
CÓDIGO PARA EL PORCENTAJE DE REDUCCIÓN POR OMISIÓN QUE CORRESPONDE A LA SOLICITUD:1
- 100400 Recinto con cultivo, variedad, régimen de explotación o uso Sigpac no compatible con la operación solicitada (Anexo IV.I Cultivos y variedades elegibles para las Intervenciones. Orden de 28 de marzo de 2023).
Ref:-889554 Recinto:11-035-007-00025-00005 Cultivo:63000 PASTOS DE MENOS DE 5 AÑOS-SIN VARIEDAD Secano Uso:EP
Ref:-1581775 Recinto:11-035-025-09000-00024 Cultivo:62000 PASTOS PERMANENTES DE 5 O MAS AÑOS-SIN VARIEDAD Secano Uso:IM
Ref:7756087 Recinto:11-035-025-09000-00024 Cultivo:62000 PASTOS PERMANENTES DE 5 O MAS AÑOS-SIN VARIEDAD Secano Uso:IM
- 100402 Recinto solicitado no forma parte de ningún organismo de control autorizado para la producción ecológica en Andalucía o fecha de inscripción posterior al plazo establecido (Anexo I. Criterios de Subvencionabilidad. Orden 28 de marzo de 2023).
Ref:-1581775 Recinto:11-035-025-09000-00024 Cultivo:62000 PASTOS PERMANENTES DE 5 O MAS AÑOS-SIN VARIEDAD Secano
Ref:7756087 Recinto:11-035-025-09000-00024 Cultivo:62000 PASTOS PERMANENTES DE 5 O MAS AÑOS-SIN VARIEDAD Secano
- 100407 Explotación solicitada no forma parte de ningún organismo de control autorizado para la producción ecológica en Andalucía o fecha de inscripción posterior al plazo establecido (Anexo I. Criterios de Subvencionabilidad. Orden 28 de marzo de 2023).
Explotación:ES110350000829 Especie:CAPRINA
Explotación:ES110350000829 Especie:OVINA
- 100411 Recinto no admisible por no estar asociado en SIGGAN a una explotación ganadera (Artículo 10 de la Orden de 28 de marzo de 2023).
Ref:-1581775 Recinto:11-035-025-09000-00024 Cultivo:62000 PASTOS PERMANENTES DE 5 O MAS AÑOS-SIN VARIEDAD Secano
Ref:7756087 Recinto:11-035-025-09000-00024 Cultivo:62000 PASTOS PERMANENTES DE 5 O MAS AÑOS-SIN VARIEDAD Secano
- 100424 Solicita recinto que no está comprometido para la operación.
Ref:-889554 Recinto:11-035-007-00025-00005 Cultivo:63000 PASTOS DE MENOS DE 5 AÑOS-SIN VARIEDAD Secano
Ref:6945056 Recinto:11-035-018-00112-00002 Cultivo:62000 PASTOS PERMANENTES DE 5 O MAS AÑOS-SIN VARIEDAD Secano
Ref:-1581775 Recinto:11-035-025-09000-00024 Cultivo:62000 PASTOS PERMANENTES DE 5 O MAS AÑOS-SIN VARIEDAD Secano
Ref:7756087 Recinto:11-035-025-09000-00024 Cultivo:62000 PASTOS PERMANENTES DE 5 O MAS AÑOS-SIN VARIEDAD Secano

Datos considerados para el Cálculo de la Carga Ganadera mínima y máxima del expediente

Explotación	Especie	Inscrito en Sipea y Admisible	Ugm Calculada para CG Mínima	Ugm Calculada para CG Máxima
ES110350000829	BOVINA	SI	0,46	0,46
ES110350000829	CAPRINA	NO	0,00	18,40
ES110350000829	OVINA	NO	0,00	0,49
ES110350001234	BOVINA	SI	45,55	45,55
ES110350001235	BOVINA	SI	17,74	17,74
ES110350007009	BOVINA	SI	31,76	31,76
			95,51	114,40

(1) Superficie declarada admisible ajustada con la superficie comprometida.
(2) Factor de penalización valorando el alcance para el tipo de compromiso.

Puede verificar la integridad de este documento mediante la lectura del código QR adjunto o mediante el acceso a la dirección <https://ws050.juntadeandalucia.es/verificarFirma> indicando el código de VERIFICACIÓN

FIRMADO POR	RAQUEL MARIA ESPIN CRESPO
VERIFICACIÓN	Pk2jm8DWKBLXWB7RM89CEHSL94ADR5

13/05/2025
PÁG. 14/135





Datos considerados para el Cálculo de la Carga Ganadera mínima y máxima del expediente

Superficie determinada para Cálculo Carga Ganadera Mínima: 137,66 ha
Superficie determinada para Cálculo Carga Ganadera Máxima: 137,66 ha
Carga Ganadera Mínima Expediente: 0,69 ugm/ha
Carga Ganadera Máxima Expediente: 0,83 ugm/ha

Recintos Determinados para el Cálculo de Garga Ganadera Mínima

REF.	REFERENCIA SIGPAC	CULTIVO	DESCRIPCIÓN CULTIVO	S/R	SUP. RESUELTA (ha)
-1581742	11-035-025-09000-00004	62000	PASTOS PERMANENTES DE 5 O MAS AÑOS-SIN VARIEDAD	S	24,67
-1455994	11-035-007-00025-00001	63000	PASTOS DE MENOS DE 5 AÑOS-SIN VARIEDAD	S	17,03
-889556	11-035-007-00026-00003	63000	PASTOS DE MENOS DE 5 AÑOS-SIN VARIEDAD	S	0,03
-889555	11-035-025-00038-00007	62000	PASTOS PERMANENTES DE 5 O MAS AÑOS-SIN VARIEDAD	S	0,05
-889554	11-035-007-00025-00005	63000	PASTOS DE MENOS DE 5 AÑOS-SIN VARIEDAD	S	0,28
-889553	11-035-007-00025-00004	63000	PASTOS DE MENOS DE 5 AÑOS-SIN VARIEDAD	S	2,21
-723078	11-035-009-00135-00002	63000	PASTOS DE MENOS DE 5 AÑOS-SIN VARIEDAD	S	5,01
-723076	11-035-009-00134-00001	63000	PASTOS DE MENOS DE 5 AÑOS-SIN VARIEDAD	S	5,00
4527615	11-035-900-99000-99005	62000	PASTOS PERMANENTES DE 5 O MAS AÑOS-SIN VARIEDAD	S	28,47
4587670	11-035-007-00026-00001	63000	PASTOS DE MENOS DE 5 AÑOS-SIN VARIEDAD	S	1,18
4587672	11-035-007-00025-00002	63000	PASTOS DE MENOS DE 5 AÑOS-SIN VARIEDAD	S	1,60
5544333	11-035-008-00005-00001	63000	PASTOS DE MENOS DE 5 AÑOS-SIN VARIEDAD	S	15,22
5544334	11-035-008-00005-00002	62000	PASTOS PERMANENTES DE 5 O MAS AÑOS-SIN VARIEDAD	S	0,17
5544336	11-035-008-00005-00003	63000	PASTOS DE MENOS DE 5 AÑOS-SIN VARIEDAD	S	6,17
5544337	11-035-008-00005-00007	62000	PASTOS PERMANENTES DE 5 O MAS AÑOS-SIN VARIEDAD	S	0,05
6945056	11-035-018-00112-00002	62000	PASTOS PERMANENTES DE 5 O MAS AÑOS-SIN VARIEDAD	S	0,00
1700000006541422	11-035-018-00108-00003	62000	PASTOS PERMANENTES DE 5 O MAS AÑOS-SIN VARIEDAD	S	3,90
1700000006541431	11-035-025-00038-00006	62000	PASTOS PERMANENTES DE 5 O MAS AÑOS-SIN VARIEDAD	S	0,35
1700000006541432	11-035-025-00125-00004	62000	PASTOS PERMANENTES DE 5 O MAS AÑOS-SIN VARIEDAD	S	0,04
1700000006541433	11-035-025-09000-00007	62000	PASTOS PERMANENTES DE 5 O MAS AÑOS-SIN VARIEDAD	S	0,54
1700000006541434	11-035-025-00125-00005	62000	PASTOS PERMANENTES DE 5 O MAS AÑOS-SIN VARIEDAD	S	0,26
1700000006541439	11-035-025-00122-00001	62000	PASTOS PERMANENTES DE 5 O MAS AÑOS-SIN VARIEDAD	S	0,51
1700000006541440	11-035-025-00124-00001	62000	PASTOS PERMANENTES DE 5 O MAS AÑOS-SIN VARIEDAD	S	0,43
1700000006541441	11-035-025-00121-00002	62000	PASTOS PERMANENTES DE 5 O MAS AÑOS-SIN VARIEDAD	S	4,50
1700000006541442	11-035-025-00122-00002	62000	PASTOS PERMANENTES DE 5 O MAS AÑOS-SIN VARIEDAD	S	2,67
1700000006541443	11-035-025-00122-00003	62000	PASTOS PERMANENTES DE 5 O MAS AÑOS-SIN VARIEDAD	S	0,70
1700000006541444	11-035-025-00123-00002	62000	PASTOS PERMANENTES DE 5 O MAS AÑOS-SIN VARIEDAD	S	1,07
1700000006541445	11-035-025-00124-00002	62000	PASTOS PERMANENTES DE 5 O MAS AÑOS-SIN VARIEDAD	S	11,19
1700000006541446	11-035-025-00060-00001	62000	PASTOS PERMANENTES DE 5 O MAS AÑOS-SIN VARIEDAD	S	1,55
1700000006541447	11-035-025-00062-00001	62000	PASTOS PERMANENTES DE 5 O MAS AÑOS-SIN VARIEDAD	S	2,81

Recintos Determinados para el Cálculo de Garga Ganadera Máxima

REF.	REFERENCIA SIGPAC	CULTIVO	DESCRIPCIÓN CULTIVO	S/R	SUP. RESUELTA (ha)
-1581775	11-035-025-09000-00024	62000	PASTOS PERMANENTES DE 5 O MAS AÑOS-SIN VARIEDAD	S	0,00
-1581742	11-035-025-09000-00004	62000	PASTOS PERMANENTES DE 5 O MAS AÑOS-SIN VARIEDAD	S	24,67
-1455994	11-035-007-00025-00001	63000	PASTOS DE MENOS DE 5 AÑOS-SIN VARIEDAD	S	17,03
-889556	11-035-007-00026-00003	63000	PASTOS DE MENOS DE 5 AÑOS-SIN VARIEDAD	S	0,03

(1) Superficie declarada admisible ajustada con la superficie comprometida.
(2) Factor de penalización valorando el alcance para el tipo de compromiso.

Puede verificar la integridad de este documento mediante la lectura del código QR adjunto o mediante el acceso
a la dirección <https://ws050.juntadeandalucia.es/verificarFirma> indicando el código de VERIFICACIÓN

FIRMADO POR	RAQUEL MARIA ESPIN CRESPO
VERIFICACIÓN	Pk2jm8DWKBLXWB7RM89CEHSL94ADR5

13/05/2025
PÁG. 15/135





Datos considerados para el Cálculo de la Carga Ganadera mínima y máxima del expediente

Recintos Determinados para el Cálculo de Garga Ganadera Máxima

REF.	REFERENCIA SIGPAC	CULTIVO	DESCRIPCIÓN CULTIVO	SUP.	
				S/R	RESUELTA (ha)
-889555	11-035-025-00038-00007	62000	PASTOS PERMANENTES DE 5 O MAS AÑOS-SIN VARIEDAD	S	0,05
-889554	11-035-007-00025-00005	63000	PASTOS DE MENOS DE 5 AÑOS-SIN VARIEDAD	S	0,28
-889553	11-035-007-00025-00004	63000	PASTOS DE MENOS DE 5 AÑOS-SIN VARIEDAD	S	2,21
-723078	11-035-009-00135-00002	63000	PASTOS DE MENOS DE 5 AÑOS-SIN VARIEDAD	S	5,01
-723076	11-035-009-00134-00001	63000	PASTOS DE MENOS DE 5 AÑOS-SIN VARIEDAD	S	5,00
4527615	11-035-900-99000-99005	62000	PASTOS PERMANENTES DE 5 O MAS AÑOS-SIN VARIEDAD	S	28,47
4587670	11-035-007-00026-00001	63000	PASTOS DE MENOS DE 5 AÑOS-SIN VARIEDAD	S	1,18
4587672	11-035-007-00025-00002	63000	PASTOS DE MENOS DE 5 AÑOS-SIN VARIEDAD	S	1,60
5544333	11-035-008-00005-00001	63000	PASTOS DE MENOS DE 5 AÑOS-SIN VARIEDAD	S	15,22
5544334	11-035-008-00005-00002	62000	PASTOS PERMANENTES DE 5 O MAS AÑOS-SIN VARIEDAD	S	0,17
5544336	11-035-008-00005-00003	63000	PASTOS DE MENOS DE 5 AÑOS-SIN VARIEDAD	S	6,17
5544337	11-035-008-00005-00007	62000	PASTOS PERMANENTES DE 5 O MAS AÑOS-SIN VARIEDAD	S	0,05
6945056	11-035-018-00112-00002	62000	PASTOS PERMANENTES DE 5 O MAS AÑOS-SIN VARIEDAD	S	0,00
7756087	11-035-025-09000-00024	62000	PASTOS PERMANENTES DE 5 O MAS AÑOS-SIN VARIEDAD	S	0,00
1700000006541422	11-035-018-00108-00003	62000	PASTOS PERMANENTES DE 5 O MAS AÑOS-SIN VARIEDAD	S	3,90
1700000006541431	11-035-025-00038-00006	62000	PASTOS PERMANENTES DE 5 O MAS AÑOS-SIN VARIEDAD	S	0,35
1700000006541432	11-035-025-00125-00004	62000	PASTOS PERMANENTES DE 5 O MAS AÑOS-SIN VARIEDAD	S	0,04
1700000006541433	11-035-025-09000-00007	62000	PASTOS PERMANENTES DE 5 O MAS AÑOS-SIN VARIEDAD	S	0,54
1700000006541434	11-035-025-00125-00005	62000	PASTOS PERMANENTES DE 5 O MAS AÑOS-SIN VARIEDAD	S	0,26
1700000006541439	11-035-025-00122-00001	62000	PASTOS PERMANENTES DE 5 O MAS AÑOS-SIN VARIEDAD	S	0,51
1700000006541440	11-035-025-00124-00001	62000	PASTOS PERMANENTES DE 5 O MAS AÑOS-SIN VARIEDAD	S	0,43
1700000006541441	11-035-025-00121-00002	62000	PASTOS PERMANENTES DE 5 O MAS AÑOS-SIN VARIEDAD	S	4,50
1700000006541442	11-035-025-00122-00002	62000	PASTOS PERMANENTES DE 5 O MAS AÑOS-SIN VARIEDAD	S	2,67
1700000006541443	11-035-025-00122-00003	62000	PASTOS PERMANENTES DE 5 O MAS AÑOS-SIN VARIEDAD	S	0,70
1700000006541444	11-035-025-00123-00002	62000	PASTOS PERMANENTES DE 5 O MAS AÑOS-SIN VARIEDAD	S	1,07
1700000006541445	11-035-025-00124-00002	62000	PASTOS PERMANENTES DE 5 O MAS AÑOS-SIN VARIEDAD	S	11,19
1700000006541446	11-035-025-00060-00001	62000	PASTOS PERMANENTES DE 5 O MAS AÑOS-SIN VARIEDAD	S	1,55
1700000006541447	11-035-025-00062-00001	62000	PASTOS PERMANENTES DE 5 O MAS AÑOS-SIN VARIEDAD	S	2,81

Incidencias de carga ganadera

INCIDENCIA DESCRIPCIÓN

- 225 La superficie de cruce total de productos de la agrupación Pastos permanentes sobre un mismo recinto en el conjunto de las solicitudes, no puede superar la superficie total admisible de pastos
Ref:-1581775 Recinto:11-035-025-09000-00024 Cultivo:62000 PASTOS PERMANENTES DE 5 O MAS AÑOS-SIN VARIEDAD Secano Superficie admisible de pastos del recinto según SIGPAC.:0 Suma de superficies de cruce netas declaradas para este recinto por todos los solicitantes.:532 Exceso de superficie (Hectáreas):5,32
Ref:6945056 Recinto:11-035-018-00112-00002 Cultivo:62000 PASTOS PERMANENTES DE 5 O MAS AÑOS-SIN VARIEDAD Secano Superficie admisible de pastos del recinto según SIGPAC.:219 Suma de superficies de cruce netas declaradas para este recinto por todos los solicitantes.:438 Exceso de superficie (Hectáreas):2,19
Ref:7756087 Recinto:11-035-025-09000-00024 Cultivo:62000 PASTOS PERMANENTES DE 5 O MAS AÑOS-SIN VARIEDAD Secano Superficie admisible de pastos del recinto según SIGPAC.:0 Suma de superficies de cruce netas declaradas para este recinto por todos los solicitantes.:532 Exceso de superficie (Hectáreas):5,32
- 238 Recinto cuyo CAP declarado es mayor al CAP prevalente y no presenta alegación al SIGPAC.
Ref:-1581775 Recinto:11-035-025-09000-00024 Cultivo:62000 PASTOS PERMANENTES DE 5 O MAS AÑOS-SIN VARIEDAD Secano CAP prevalente: CAP declarado:100 Exceso de superficie (Hectáreas):0,34
Ref:7756087 Recinto:11-035-025-09000-00024 Cultivo:62000 PASTOS PERMANENTES DE 5 O MAS AÑOS-SIN VARIEDAD Secano

(1) Superficie declarada admisible ajustada con la superficie comprometida.
(2) Factor de penalización valorando el alcance para el tipo de compromiso.

Puede verificar la integridad de este documento mediante la lectura del código QR adjunto o mediante el acceso a la dirección <https://ws050.juntadeandalucia.es/verificarFirma> indicando el código de VERIFICACIÓN

FIRMADO POR	RAQUEL MARIA ESPIN CRESPO
VERIFICACIÓN	Pk2jm8DWKBLXWB7RM89CEHSL94ADR5

13/05/2025
PÁG. 16/135





Datos considerados para el Cálculo de la Carga Ganadera mínima y máxima del expediente

100407 CAP prevalente: CAP declarado:91 Exceso de superficie (Hectáreas):4,98
Explotación solicitada no forma parte de ningún organismo de control autorizado para la producción ecológica en Andalucía o fecha de inscripción posterior al plazo establecido (Anexo I. Criterios de Subvencionabilidad. Orden 28 de marzo de 2023).
Explotación:ES110350000829 Especie:CAPRINA
Explotación:ES110350000829 Especie:OVINA

(1) Superficie declarada admisible ajustada con la superficie comprometida.
(2) Factor de penalización valorando el alcance para el tipo de compromiso.

Puede verificar la integridad de este documento mediante la lectura del código QR adjunto o mediante el acceso a la dirección https://ws050.juntadeandalucia.es/verificarFirma indicando el código de VERIFICACIÓN			
FIRMADO POR	RAQUEL MARIA ESPIN CRESPO	13/05/2025	
VERIFICACIÓN	Pk2jm8DWKBLXWB7RM89CEHSL94ADR5	PÁG. 17/135	



CÓRDOBA

<u>APELLIDOS Y NOMBRE / RAZÓN SOCIAL</u>	<u>NIF</u>	<u>EXPEDIENTE</u>	<u>ANUALIDAD DE PAGO</u>
FAMORIBER, S.L.	****7161*	1282197	1ª

IMPORTES POR ANUALIDAD

	<u>2023</u>	<u>2024</u>	<u>2025</u>	<u>2026</u>	<u>2027</u>
IMPORTE MÁXIMO SUBVENCIONABLE	17.821,00 €	17.821,00 €	14.850,83 €	14.850,83 €	14.850,83 €
IMPORTE MEDIO DE TRANSFERENCIA (€/ha)	50,54 €	50,54 €	42,12 €	42,12 €	42,12 €

RESUMEN DE UNIDADES

<u>Cód</u>	<u>GRUPO DE PAGO</u>	<u>Sup. Dec. Admisible (ha)</u>	<u>Sup. Comprometida (ha)</u>	<u>Sup. ajustada compromiso (1) (ha)</u>	<u>% sobredec.</u>	<u>Sup. Resulta (ha)</u>	<u>Importe Declarado</u>	<u>Importe Topado</u>	<u>Importe Resuelto</u>	<u>Importe tras sobredec.</u>
418	PASTOS ASOCIADOS A GANADERÍA ECOLÓGICA	369,29		352,59	0,00	352,59	17.821,29	17.821,00	17.821,00	17.821,00
TOTAL		369,29	352,59	352,59		352,59	17.821,29	17.821,00	17.821,00	17.821,00


APLICACIÓN DE REDUCCIONES Y PENALIZACIONES

<u>GRUPO DE PAGO</u>	<u>Importe Calculado</u>	<u>Importe prereduc.</u>	<u>Criterios de subvencionabilidad y compromisos</u>	<u>Presentación tardía</u>	<u>Omisión declaración</u>	<u>Condicionabilidad</u>	<u>IMPORTE (Euros) RESUELTO</u>
PASTOS ASOCIADOS A GANADERÍA	17.821,00	17.821,00	0,00	0,00	0,00	0,00	17.821,00
TOTAL	17.821,00	17.821,00					17.821,00

RESUMEN DE PAGOS

		<u>IMPORTE (Euros)</u>			
		<u>FEADER</u>	<u>MAPA</u>	<u>CAPADR</u>	<u>Total</u>
Resolución DGADM/SGCIA/SAMA 17/12/2024 de solicitud anual de pago PASTOS ASOCIADOS A GANADERÍA ECOLÓGICA	Importe resuelto	10.686,63	1.233,36	652,51	12.572,50
PASTOS ASOCIADOS A GANADERÍA ECOLÓGICA	Pago complementario	4.461,23	514,88	272,39	5.248,50
TOTAL		15.147,86	1.748,24	924,90	17.821,00

(1) Superficie declarada admisible ajustada con la superficie comprometida.
(2) Factor de penalización valorando el alcance para el tipo de compromiso.

Puede verificar la integridad de este documento mediante la lectura del código QR adjunto o mediante el acceso a la dirección https://ws050.juntadeandalucia.es/verificarFirma indicando el código de VERIFICACIÓN			
FIRMADO POR	RAQUEL MARIA ESPIN CRESPO	13/05/2025	
VERIFICACIÓN	Pk2jm8DWKBLXWB7RM89CEHSL94ADR5	PÁG. 18/135	



RECINTOS RESUELTOS

REF.	REFERENCIA SIGPAC	CULTIVO DESCRIPCIÓN CULTIVO	S/R	G.PAGO	PEND. MEDIA (%)	SUP. DEC. ADMISIBLE (ha)	SUP. COMPROM. (ha)	SUP. AJUSTADA COMPR.(1) (ha)	SUP. CONV. SIGPAC (ha)	SUP. CERTIF. (ha)	SUP. CAMPO (ha)	SUP. CAMPO DETER. CULT. DECLARADO (ha)	SUP. DEC. REDUCIDA (ha)	SUP. RESUELTA (ha)
-1382810	14-073-018-00013-001	62000 PASTOS PERMANENTES DE 5 O MAS AÑOS-SIN VARIEDAD	S	418	16,60	0,91	0,91	0,91		1,07			0,91	0,91
-1382809	14-073-018-00012-003	62000 PASTOS PERMANENTES DE 5 O MAS AÑOS-SIN VARIEDAD	S	418	28,40	0,05	0,05	0,05		0,10			0,05	0,05
-1382808	14-073-018-00012-002	62000 PASTOS PERMANENTES DE 5 O MAS AÑOS-SIN VARIEDAD	S	418	38,80	2,90	2,81	2,81		11,59			2,81	2,81
-1382807	14-073-018-00012-001	62000 PASTOS PERMANENTES DE 5 O MAS AÑOS-SIN VARIEDAD	S	418	24,30	16,54	16,44	16,44		25,44			16,44	16,44
-1382806	14-073-018-00007-006	62000 PASTOS PERMANENTES DE 5 O MAS AÑOS-SIN VARIEDAD	S	418	21,10	3,87	3,87	3,87		4,55			3,87	3,87
5559498	14-069-054-00026-001	62000 PASTOS PERMANENTES DE 5 O MAS AÑOS-SIN VARIEDAD	S	418	11,30	9,11	9,11	9,11		9,11			9,11	9,11
5559500	14-069-054-00025-001	62000 PASTOS PERMANENTES DE 5 O MAS AÑOS-SIN VARIEDAD	S	418	7,20	1,66	1,66	1,66		1,66			1,66	1,66
5559501	14-069-053-00018-001	62000 PASTOS PERMANENTES DE 5 O MAS AÑOS-SIN VARIEDAD	S	418	7,30	1,42	1,42	1,42		1,42			1,42	1,42
5559502	14-069-053-00019-001	62000 PASTOS PERMANENTES DE 5 O MAS AÑOS-SIN VARIEDAD	S	418	10,20	2,20	2,20	2,20		2,20			2,20	2,20
5559503	14-069-053-00021-002	62000 PASTOS PERMANENTES DE 5 O MAS AÑOS-SIN VARIEDAD	S	418	12,30	0,09	0,09	0,09		0,09			0,09	0,09
5559505	14-069-053-00020-001	62000 PASTOS PERMANENTES DE 5 O MAS AÑOS-SIN VARIEDAD	S	418	9,60	3,63	3,63	3,63		3,63			3,63	3,63
5559506	14-069-053-00023-001	62000 PASTOS PERMANENTES DE 5 O MAS AÑOS-SIN VARIEDAD	S	418	9,90	0,32	0,32	0,32		0,32			0,32	0,32
6878043	14-069-053-00017-007	62000 PASTOS PERMANENTES DE 5 O MAS AÑOS-SIN VARIEDAD	S	418	17,30	32,45	32,45	32,45		32,45			32,45	32,45
6878044	14-069-053-00017-095	62000 PASTOS PERMANENTES DE 5 O MAS AÑOS-SIN VARIEDAD	S	418	9,10	0,35	0,35	0,35		0,35			0,35	0,35
6878045	14-069-053-00017-096	62000 PASTOS PERMANENTES DE 5 O MAS AÑOS-SIN VARIEDAD	S	418	15,00	0,07	0,07	0,07		0,07			0,07	0,07
6878048	14-069-053-00017-097	62000 PASTOS PERMANENTES DE 5 O MAS AÑOS-SIN VARIEDAD	S	418	7,40	0,05	0,05	0,05		0,05			0,05	0,05
6878053	14-069-053-00017-098	62000 PASTOS PERMANENTES DE 5 O MAS AÑOS-SIN VARIEDAD	S	418	4,80	0,15	0,15	0,15		0,15			0,15	0,15
6878055	14-069-053-00017-099	62000 PASTOS PERMANENTES DE 5 O MAS AÑOS-SIN VARIEDAD	S	418	3,30	0,07	0,07	0,07		0,07			0,07	0,07
6878058	14-069-053-00017-100	62000 PASTOS PERMANENTES DE 5 O MAS AÑOS-SIN VARIEDAD	S	418	21,00	0,13	0,13	0,13		0,13			0,13	0,13
6878059	14-069-053-00017-101	62000 PASTOS PERMANENTES DE 5 O MAS AÑOS-SIN VARIEDAD	S	418	16,10	0,12	0,12	0,12		0,12			0,12	0,12
6918508	14-069-061-00071-001	62000 PASTOS PERMANENTES DE 5 O MAS AÑOS-SIN VARIEDAD	S	418	12,70	1,87	1,87	1,87		1,87			1,87	1,87
1700000006751894	14-026-011-00103-001	62000 PASTOS PERMANENTES DE 5 O MAS AÑOS-SIN VARIEDAD	S	418	21,30	31,68	31,68	31,68		37,27			31,68	31,68
1700000006751895	14-026-011-00382-002	62000 PASTOS PERMANENTES DE 5 O MAS AÑOS-SIN VARIEDAD	S	418	26,30	14,12	14,12	14,12		18,82			14,12	14,12
1700000006751896	14-026-011-00383-002	62000 PASTOS PERMANENTES DE 5 O MAS AÑOS-SIN VARIEDAD	S	418	27,20	16,88	16,88	16,88		22,50			16,88	16,88
1700000006751897	14-073-018-00007-003	62000 PASTOS PERMANENTES DE 5 O MAS AÑOS-SIN VARIEDAD	S	418	22,10	0,29	0,29	0,29		0,29			0,29	0,29
1700000006751902	14-073-017-00011-001	62000 PASTOS PERMANENTES DE 5 O MAS AÑOS-SIN VARIEDAD	S	418	12,70	22,46	22,46	22,46		22,46			22,46	22,46
1700000006751903	14-069-060-00013-001	62000 PASTOS PERMANENTES DE 5 O MAS AÑOS-SIN VARIEDAD	S	418	10,00	73,74	57,23	57,23		73,74			57,23	57,23
1700000006751904	14-069-060-00013-002	62000 PASTOS PERMANENTES DE 5 O MAS AÑOS-SIN VARIEDAD	S	418	6,00	1,29	1,29	1,29		1,29			1,29	1,29
1700000006751905	14-069-060-00013-004	62000 PASTOS PERMANENTES DE 5 O MAS AÑOS-SIN VARIEDAD	S	418	7,90	0,18	0,18	0,18		0,41			0,18	0,18
1700000006751907	14-073-018-00007-002	62000 PASTOS PERMANENTES DE 5 O MAS AÑOS-SIN VARIEDAD	S	418	32,10	28,07	28,07	28,07		80,19			28,07	28,07
1700000006751910	14-069-060-00013-006	62000 PASTOS PERMANENTES DE 5 O MAS AÑOS-SIN VARIEDAD	S	418	4,70	0,05	0,05	0,05		0,05			0,05	0,05
1700000006751914	14-073-018-00007-004	62000 PASTOS PERMANENTES DE 5 O MAS AÑOS-SIN VARIEDAD	S	418	17,40	25,60	25,60	25,60		30,12			25,60	25,60
1700000006751915	14-073-032-00001-001	62000 PASTOS PERMANENTES DE 5 O MAS AÑOS-SIN VARIEDAD	S	418	36,30	6,18	6,18	6,18		17,66			6,18	6,18
1700000006751916	14-073-032-00001-002	62000 PASTOS PERMANENTES DE 5 O MAS AÑOS-SIN VARIEDAD	S	418	27,00	70,79	70,79	70,79		94,39			70,79	70,79

INCIDENCIAS

INCIDENCIA DESCRIPCIÓN

- 225 La superficie de cruce total de productos de la agrupación Pastos permanentes sobre un mismo recinto en el conjunto de las solicitudes, no puede superar la superficie total admisible de pastos
Ref:1700000006751903 Recinto:14-069-060-00013-00001 Cultivo:62000 PASTOS PERMANENTES DE 5 O MAS AÑOS-SIN VARIEDAD Secano Superficie admisible de pastos del recinto según SIGPAC.:7374 Suma de superficies de cruce netas declaradas para este recinto por todos los solicitantes.:9025 Exceso de superficie (Hectáreas):16,51
- 238 Recinto cuyo CAP declarado es mayor al CAP prevalente y no presenta alegación al SIGPAC.
Ref:6906693 Recinto:14-026-011-00104-00003 Cultivo:62000 PASTOS PERMANENTES DE 5 O MAS AÑOS-SIN VARIEDAD Secano CAP prevalente: CAP declarado:85 Exceso de superficie (Hectáreas):0,05
- 242 Recinto pendiente de acreditación de titularidad.
Ref:6906693 Recinto:14-026-011-00104-00003 Cultivo:62000 PASTOS PERMANENTES DE 5 O MAS AÑOS-SIN VARIEDAD Secano
- 4272 Verifica que las líneas de declaración de las Solicitudes Únicas no tienen solapes con la capa de Retroactividad Gráfica (ambas de la misma campaña) a nivel de expediente/línea de declaración gráfica de la solicitud.
Ref:-1382807 Recinto:14-073-018-00012-00001 Cultivo: - Agregado de la referencia del recinto.:0 Zona de la referencia del recinto.:0 Superficie solapada.:0,1 Id. Incid.:105154185
Ref:-1382808 Recinto:14-073-018-00012-00002 Cultivo: - Agregado de la referencia del recinto.:0 Zona de la referencia del recinto.:0 Superficie solapada.:0,09 Id. Incid.:105154184
- 100400 Recinto con cultivo, variedad, régimen de explotación o uso Sigpac no compatible con la operación solicitada (Anexo IV.I Cultivos y variedades elegibles para las Intervenciones. Orden de 28 de marzo de 2023).
Ref:6906693 Recinto:14-026-011-00104-00003 Cultivo:62000 PASTOS PERMANENTES DE 5 O MAS AÑOS-SIN VARIEDAD Secano

(1) Superficie declarada admisible ajustada con la superficie comprometida.
(2) Factor de penalización valorando el alcance para el tipo de compromiso.

Puede verificar la integridad de este documento mediante la lectura del código QR adjunto o mediante el acceso a la dirección https://ws050.juntadeandalucia.es/verificarFirma indicando el código de VERIFICACIÓN			
FIRMADO POR	RAQUEL MARIA ESPIN CRESPO	13/05/2025	
VERIFICACIÓN	Pk2jm8DWKBLXWB7RM89CEHSL94ADR5	PÁG. 19/135	



INCIDENCIAS

INCIDENCIA DESCRIPCIÓN

	Uso:IM
100407	Explotación solicitada no forma parte de ningún organismo de control autorizado para la producción ecológica en Andalucía o fecha de inscripción posterior al plazo establecido (Anexo I. Criterios de Subvencionabilidad. Orden 28 de marzo de 2023). Explotación:ES140690000069 Especie:PORCINO Explotación:ES140690000168 Especie:PORCINO
100411	Recinto no admisible por no estar asociado en SIGGAN a una explotación ganadera (Artículo 10 de la Orden de 28 de marzo de 2023). Ref:5559499 Recinto:14-069-054-00024-00001 Cultivo:62000 PASTOS PERMANENTES DE 5 O MAS AÑOS-SIN VARIEDAD Secano Ref:1700000006751908 Recinto:14-073-018-00008-00001 Cultivo:62000 PASTOS PERMANENTES DE 5 O MAS AÑOS-SIN VARIEDAD Secano
100421	Recinto declarado por error para una operación de la 6503, que se ha corregido de oficio marcando la operación correcta, de acuerdo con la fecha de inscripción del recinto en la producción ecológica. Ref:1700000006751894 Recinto:14-026-011-00103-00001 Cultivo:62000 PASTOS PERMANENTES DE 5 O MAS AÑOS-SIN VARIEDAD Secano Ref:6906693 Recinto:14-026-011-00104-00003 Cultivo:62000 PASTOS PERMANENTES DE 5 O MAS AÑOS-SIN VARIEDAD Secano Ref:1700000006751895 Recinto:14-026-011-00382-00002 Cultivo:62000 PASTOS PERMANENTES DE 5 O MAS AÑOS-SIN VARIEDAD Secano Ref:1700000006751896 Recinto:14-026-011-00383-00002 Cultivo:62000 PASTOS PERMANENTES DE 5 O MAS AÑOS-SIN VARIEDAD Secano
100424	Solicita recinto que no está comprometido para la operación. Ref:6906693 Recinto:14-026-011-00104-00003 Cultivo:62000 PASTOS PERMANENTES DE 5 O MAS AÑOS-SIN VARIEDAD Secano Ref:5559499 Recinto:14-069-054-00024-00001 Cultivo:62000 PASTOS PERMANENTES DE 5 O MAS AÑOS-SIN VARIEDAD Secano Ref:1700000006751908 Recinto:14-073-018-00008-00001 Cultivo:62000 PASTOS PERMANENTES DE 5 O MAS AÑOS-SIN VARIEDAD Secano

Datos considerados para el Cálculo de la Carga Ganadera mínima y máxima del expediente

Explotación	Especie	Inscrito en Sipea y Admisible	Ugm Calculada para CG Mínima	Ugm Calculada para CG Máxima
ES140260000473	BOVINA	SI	23,13	23,13
ES140260000473	PORCINO	SI	53,47	53,47
ES140690000069	BOVINA	SI	29,44	29,44
ES140690000069	PORCINO	NO	0,00	88,53
ES140690000168	BOVINA	SI	28,30	28,30
ES140690000168	PORCINO	NO	0,00	117,10
			134,34	339,97

Superficie determinada para Cálculo Carga Ganadera Mínima: 363,06 ha

Superficie determinada para Cálculo Carga Ganadera Máxima: 363,06 ha

Carga Ganadera Mínima Expediente: 0,37 ugm/ha

Carga Ganadera Máxima Expediente: 0,94 ugm/ha

Recintos Determinados para el Cálculo de Carga Ganadera Mínima

REF.	REFERENCIA SIGPAC	CULTIVO	DESCRIPCIÓN CULTIVO	S/R	SUP. RESUELTA (ha)
-1382810	14-073-018-00013-00001	62000	PASTOS PERMANENTES DE 5 O MAS AÑOS-SIN VARIEDAD	S	0,91
-1382809	14-073-018-00012-00003	62000	PASTOS PERMANENTES DE 5 O MAS AÑOS-SIN VARIEDAD	S	0,05
-1382808	14-073-018-00012-00002	62000	PASTOS PERMANENTES DE 5 O MAS AÑOS-SIN VARIEDAD	S	2,81
-1382807	14-073-018-00012-00001	62000	PASTOS PERMANENTES DE 5 O MAS AÑOS-SIN VARIEDAD	S	16,44
-1382806	14-073-018-00007-00006	62000	PASTOS PERMANENTES DE 5 O MAS AÑOS-SIN VARIEDAD	S	3,87
5559498	14-069-054-00026-00001	62000	PASTOS PERMANENTES DE 5 O MAS AÑOS-SIN VARIEDAD	S	9,11
5559499	14-069-054-00024-00001	62000	PASTOS PERMANENTES DE 5 O MAS AÑOS-SIN VARIEDAD	S	3,96
5559500	14-069-054-00025-00001	62000	PASTOS PERMANENTES DE 5 O MAS AÑOS-SIN VARIEDAD	S	1,66
5559501	14-069-053-00018-00001	62000	PASTOS PERMANENTES DE 5 O MAS AÑOS-SIN VARIEDAD	S	1,42
5559502	14-069-053-00019-00001	62000	PASTOS PERMANENTES DE 5 O MAS AÑOS-SIN VARIEDAD	S	2,20

(1) Superficie declarada admisible ajustada con la superficie comprometida.
(2) Factor de penalización valorando el alcance para el tipo de compromiso.

Puede verificar la integridad de este documento mediante la lectura del código QR adjunto o mediante el acceso a la dirección <https://ws050.juntadeandalucia.es/verificarFirma> indicando el código de VERIFICACIÓN

FIRMADO POR	RAQUEL MARIA ESPIN CRESPO
VERIFICACIÓN	Pk2jm8DWKBLXWB7RM89CEHSL94ADR5

13/05/2025
PÁG. 20/135





Datos considerados para el Cálculo de la Carga Ganadera mínima y máxima del expediente

Recintos Determinados para el Cálculo de Garga Ganadera Mínima

REF.	REFERENCIA SIGPAC	CULTIVO	DESCRIPCIÓN CULTIVO	SUP. RESUELTA (ha)	
				S/R	
			VARIEDAD		
5559503	14-069-053-00021-00002	62000	PASTOS PERMANENTES DE 5 O MAS AÑOS-SIN VARIEDAD	S	0,09
5559505	14-069-053-00020-00001	62000	PASTOS PERMANENTES DE 5 O MAS AÑOS-SIN VARIEDAD	S	3,63
5559506	14-069-053-00023-00001	62000	PASTOS PERMANENTES DE 5 O MAS AÑOS-SIN VARIEDAD	S	0,32
6878043	14-069-053-00017-00007	62000	PASTOS PERMANENTES DE 5 O MAS AÑOS-SIN VARIEDAD	S	32,45
6878044	14-069-053-00017-00095	62000	PASTOS PERMANENTES DE 5 O MAS AÑOS-SIN VARIEDAD	S	0,35
6878045	14-069-053-00017-00096	62000	PASTOS PERMANENTES DE 5 O MAS AÑOS-SIN VARIEDAD	S	0,07
6878048	14-069-053-00017-00097	62000	PASTOS PERMANENTES DE 5 O MAS AÑOS-SIN VARIEDAD	S	0,05
6878053	14-069-053-00017-00098	62000	PASTOS PERMANENTES DE 5 O MAS AÑOS-SIN VARIEDAD	S	0,15
6878055	14-069-053-00017-00099	62000	PASTOS PERMANENTES DE 5 O MAS AÑOS-SIN VARIEDAD	S	0,07
6878058	14-069-053-00017-00100	62000	PASTOS PERMANENTES DE 5 O MAS AÑOS-SIN VARIEDAD	S	0,13
6878059	14-069-053-00017-00101	62000	PASTOS PERMANENTES DE 5 O MAS AÑOS-SIN VARIEDAD	S	0,12
6906693	14-026-011-00104-00003	62000	PASTOS PERMANENTES DE 5 O MAS AÑOS-SIN VARIEDAD	S	0,00
6918508	14-069-061-00071-00001	62000	PASTOS PERMANENTES DE 5 O MAS AÑOS-SIN VARIEDAD	S	1,87
1700000006751894	14-026-011-00103-00001	62000	PASTOS PERMANENTES DE 5 O MAS AÑOS-SIN VARIEDAD	S	31,68
1700000006751895	14-026-011-00382-00002	62000	PASTOS PERMANENTES DE 5 O MAS AÑOS-SIN VARIEDAD	S	14,12
1700000006751896	14-026-011-00383-00002	62000	PASTOS PERMANENTES DE 5 O MAS AÑOS-SIN VARIEDAD	S	16,88
1700000006751897	14-073-018-00007-00003	62000	PASTOS PERMANENTES DE 5 O MAS AÑOS-SIN VARIEDAD	S	0,29
1700000006751902	14-073-017-00011-00001	62000	PASTOS PERMANENTES DE 5 O MAS AÑOS-SIN VARIEDAD	S	22,46
1700000006751903	14-069-060-00013-00001	62000	PASTOS PERMANENTES DE 5 O MAS AÑOS-SIN VARIEDAD	S	57,23
1700000006751904	14-069-060-00013-00002	62000	PASTOS PERMANENTES DE 5 O MAS AÑOS-SIN VARIEDAD	S	1,29
1700000006751905	14-069-060-00013-00004	62000	PASTOS PERMANENTES DE 5 O MAS AÑOS-SIN VARIEDAD	S	0,18
1700000006751907	14-073-018-00007-00002	62000	PASTOS PERMANENTES DE 5 O MAS AÑOS-SIN VARIEDAD	S	28,07
1700000006751908	14-073-018-00008-00001	62000	PASTOS PERMANENTES DE 5 O MAS AÑOS-SIN VARIEDAD	S	6,51
1700000006751910	14-069-060-00013-00006	62000	PASTOS PERMANENTES DE 5 O MAS AÑOS-SIN VARIEDAD	S	0,05
1700000006751914	14-073-018-00007-00004	62000	PASTOS PERMANENTES DE 5 O MAS AÑOS-SIN VARIEDAD	S	25,60
1700000006751915	14-073-032-00001-00001	62000	PASTOS PERMANENTES DE 5 O MAS AÑOS-SIN VARIEDAD	S	6,18
1700000006751916	14-073-032-00001-00002	62000	PASTOS PERMANENTES DE 5 O MAS AÑOS-SIN VARIEDAD	S	70,79

Recintos Determinados para el Cálculo de Garga Ganadera Máxima

REF.	REFERENCIA SIGPAC	CULTIVO	DESCRIPCIÓN CULTIVO	SUP. RESUELTA (ha)	
				S/R	
-1382810	14-073-018-00013-00001	62000	PASTOS PERMANENTES DE 5 O MAS AÑOS-SIN VARIEDAD	S	0,91
-1382809	14-073-018-00012-00003	62000	PASTOS PERMANENTES DE 5 O MAS AÑOS-SIN VARIEDAD	S	0,05
-1382808	14-073-018-00012-00002	62000	PASTOS PERMANENTES DE 5 O MAS AÑOS-SIN VARIEDAD	S	2,81
-1382807	14-073-018-00012-00001	62000	PASTOS PERMANENTES DE 5 O MAS AÑOS-SIN VARIEDAD	S	16,44
-1382806	14-073-018-00007-00006	62000	PASTOS PERMANENTES DE 5 O MAS AÑOS-SIN VARIEDAD	S	3,87
5559498	14-069-054-00026-00001	62000	PASTOS PERMANENTES DE 5 O MAS AÑOS-SIN VARIEDAD	S	9,11

(1) Superficie declarada admisible ajustada con la superficie comprometida.
(2) Factor de penalización valorando el alcance para el tipo de compromiso.

Puede verificar la integridad de este documento mediante la lectura del código QR adjunto o mediante el acceso a la dirección <https://ws050.juntadeandalucia.es/verificarFirma> indicando el código de VERIFICACIÓN

FIRMADO POR	RAQUEL MARIA ESPIN CRESPO	13/05/2025
VERIFICACIÓN	Pk2jm8DWKBLXWB7RM89CEHSL94ADR5	PÁG. 21/135





Datos considerados para el Cálculo de la Carga Ganadera mínima y máxima del expediente

Recintos Determinados para el Cálculo de Garga Ganadera Máxima

REF.	REFERENCIA SIGPAC	CULTIVO	DESCRIPCIÓN CULTIVO	SUP.	
				S/R	RESUELTA (ha)
5559499	14-069-054-00024-00001	62000	PASTOS PERMANENTES DE 5 O MAS AÑOS-SIN VARIEDAD	S	3,96
5559500	14-069-054-00025-00001	62000	PASTOS PERMANENTES DE 5 O MAS AÑOS-SIN VARIEDAD	S	1,66
5559501	14-069-053-00018-00001	62000	PASTOS PERMANENTES DE 5 O MAS AÑOS-SIN VARIEDAD	S	1,42
5559502	14-069-053-00019-00001	62000	PASTOS PERMANENTES DE 5 O MAS AÑOS-SIN VARIEDAD	S	2,20
5559503	14-069-053-00021-00002	62000	PASTOS PERMANENTES DE 5 O MAS AÑOS-SIN VARIEDAD	S	0,09
5559505	14-069-053-00020-00001	62000	PASTOS PERMANENTES DE 5 O MAS AÑOS-SIN VARIEDAD	S	3,63
5559506	14-069-053-00023-00001	62000	PASTOS PERMANENTES DE 5 O MAS AÑOS-SIN VARIEDAD	S	0,32
6878043	14-069-053-00017-00007	62000	PASTOS PERMANENTES DE 5 O MAS AÑOS-SIN VARIEDAD	S	32,45
6878044	14-069-053-00017-00095	62000	PASTOS PERMANENTES DE 5 O MAS AÑOS-SIN VARIEDAD	S	0,35
6878045	14-069-053-00017-00096	62000	PASTOS PERMANENTES DE 5 O MAS AÑOS-SIN VARIEDAD	S	0,07
6878048	14-069-053-00017-00097	62000	PASTOS PERMANENTES DE 5 O MAS AÑOS-SIN VARIEDAD	S	0,05
6878053	14-069-053-00017-00098	62000	PASTOS PERMANENTES DE 5 O MAS AÑOS-SIN VARIEDAD	S	0,15
6878055	14-069-053-00017-00099	62000	PASTOS PERMANENTES DE 5 O MAS AÑOS-SIN VARIEDAD	S	0,07
6878058	14-069-053-00017-00100	62000	PASTOS PERMANENTES DE 5 O MAS AÑOS-SIN VARIEDAD	S	0,13
6878059	14-069-053-00017-00101	62000	PASTOS PERMANENTES DE 5 O MAS AÑOS-SIN VARIEDAD	S	0,12
6906693	14-026-011-00104-00003	62000	PASTOS PERMANENTES DE 5 O MAS AÑOS-SIN VARIEDAD	S	0,00
6918508	14-069-061-00071-00001	62000	PASTOS PERMANENTES DE 5 O MAS AÑOS-SIN VARIEDAD	S	1,87
1700000006751894	14-026-011-00103-00001	62000	PASTOS PERMANENTES DE 5 O MAS AÑOS-SIN VARIEDAD	S	31,68
1700000006751895	14-026-011-00382-00002	62000	PASTOS PERMANENTES DE 5 O MAS AÑOS-SIN VARIEDAD	S	14,12
1700000006751896	14-026-011-00383-00002	62000	PASTOS PERMANENTES DE 5 O MAS AÑOS-SIN VARIEDAD	S	16,88
1700000006751897	14-073-018-00007-00003	62000	PASTOS PERMANENTES DE 5 O MAS AÑOS-SIN VARIEDAD	S	0,29
1700000006751902	14-073-017-00011-00001	62000	PASTOS PERMANENTES DE 5 O MAS AÑOS-SIN VARIEDAD	S	22,46
1700000006751903	14-069-060-00013-00001	62000	PASTOS PERMANENTES DE 5 O MAS AÑOS-SIN VARIEDAD	S	57,23
1700000006751904	14-069-060-00013-00002	62000	PASTOS PERMANENTES DE 5 O MAS AÑOS-SIN VARIEDAD	S	1,29
1700000006751905	14-069-060-00013-00004	62000	PASTOS PERMANENTES DE 5 O MAS AÑOS-SIN VARIEDAD	S	0,18
1700000006751907	14-073-018-00007-00002	62000	PASTOS PERMANENTES DE 5 O MAS AÑOS-SIN VARIEDAD	S	28,07
1700000006751908	14-073-018-00008-00001	62000	PASTOS PERMANENTES DE 5 O MAS AÑOS-SIN VARIEDAD	S	6,51
1700000006751910	14-069-060-00013-00006	62000	PASTOS PERMANENTES DE 5 O MAS AÑOS-SIN VARIEDAD	S	0,05
1700000006751914	14-073-018-00007-00004	62000	PASTOS PERMANENTES DE 5 O MAS AÑOS-SIN VARIEDAD	S	25,60
1700000006751915	14-073-032-00001-00001	62000	PASTOS PERMANENTES DE 5 O MAS AÑOS-SIN VARIEDAD	S	6,18
1700000006751916	14-073-032-00001-00002	62000	PASTOS PERMANENTES DE 5 O MAS AÑOS-SIN VARIEDAD	S	70,79

Incidencias de carga ganadera

INCIDENCIA DESCRIPCIÓN

- 225 La superficie de cruce total de productos de la agrupación Pastos permanentes sobre un mismo recinto en el conjunto de las solicitudes, no puede superar la superficie total admisible de pastos
Ref:1700000006751903 Recinto:14-069-060-00013-00001 Cultivo:62000 PASTOS PERMANENTES DE 5 O MAS AÑOS-SIN
VARIEDAD Secano Superficie admisible de pastos del recinto según SIGPAC.:7374 Suma de superficies de cruce netas declaradas para este recinto por todos los solicitantes.:9025 Exceso de superficie (Hectáreas):16,51

(1) Superficie declarada admisible ajustada con la superficie comprometida.
(2) Factor de penalización valorando el alcance para el tipo de compromiso.

Puede verificar la integridad de este documento mediante la lectura del código QR adjunto o mediante el acceso a la dirección https://ws050.juntadeandalucia.es/verificarFirma indicando el código de VERIFICACIÓN			
FIRMADO POR	RAQUEL MARIA ESPIN CRESPO	13/05/2025	
VERIFICACIÓN	Pk2jm8DWKBLXWB7RM89CEHSL94ADR5	PÁG. 22/135	



Datos considerados para el Cálculo de la Carga Ganadera mínima y máxima del expediente

- 238 Recinto cuyo CAP declarado es mayor al CAP prevalente y no presenta alegación al SIGPAC.
Ref:6906693 Recinto:14-026-011-00104-00003 Cultivo:62000 PASTOS PERMANENTES DE 5 O MAS AÑOS-SIN VARIEDAD Secano
CAP prevalente: CAP declarado:85 Exceso de superficie (Hectáreas):0,05
- 4272 Verifica que las líneas de declaración de las Solicitudes Únicas no tienen solapes con la capa de Retroactividad Gráfica (ambas de la misma
campaña) a nivel de expediente/línea de declaración gráfica de la solicitud.
Ref:-1382808 Recinto:14-073-018-00012-00002 Cultivo: - Agregado de la referencia del recinto.:0 Zona de la referencia del recinto.:0
Superficie solapada.:0,09 Id. Incid.:6855314
Ref:-1382807 Recinto:14-073-018-00012-00001 Cultivo: - Agregado de la referencia del recinto.:0 Zona de la referencia del recinto.:0
Superficie solapada.:0,1 Id. Incid.:6855315
- 100407 Explotación solicitada no forma parte de ningún organismo de control autorizado para la producción ecológica en Andalucía o fecha de
inscripción posterior al plazo establecido (Anexo I. Criterios de Subvencionabilidad. Orden 28 de marzo de 2023).
Explotación:ES140690000069 Especie:PORCINO
Explotación:ES140690000168 Especie:PORCINO

(1) Superficie declarada admisible ajustada con la superficie comprometida.
(2) Factor de penalización valorando el alcance para el tipo de compromiso.

Puede verificar la integridad de este documento mediante la lectura del código QR adjunto o mediante el acceso a la dirección https://ws050.juntadeandalucia.es/verificarFirma indicando el código de VERIFICACIÓN			
FIRMADO POR	RAQUEL MARIA ESPIN CRESPO	13/05/2025	
VERIFICACIÓN	Pk2jm8DWKBLXWB7RM89CEHSL94ADR5	PÁG. 23/135	



APELLIDOS Y NOMBRE / RAZÓN SOCIAL	NIF	EXPEDIENTE	ANUALIDAD DE PAGO
LATIBER 2010, SLU	****7839*	1213737	1ª
IMPORTES POR ANUALIDAD			

	2023	2024	2025	2026	2027
IMPORTE MÁXIMO SUBVENCIONABLE	16.060,16 €	16.060,16 €	13.383,47 €	13.383,47 €	13.383,47 €
IMPORTE MEDIO DE TRANSFERENCIA (€/ha)	47,68 €	47,68 €	39,73 €	39,73 €	39,73 €


RESUMEN DE UNIDADES		Sup. Dec. Admisible (ha)	Sup. Comprometida (ha)	Sup. ajustada compromiso (1) (ha)	% sobreded.	Sup. Resuelta (ha)	Importe Declarado	Importe Topado	Importe Resuelto	Importe tras sobreded.
Cód	GRUPO DE PAGO									
418	PASTOS ASOCIADOS A GANADERÍA ECOLÓGICA	336,84		336,84	0,00	336,84	17.355,01	16.060,16	16.060,16	16.060,16
TOTAL		336,84	336,84	336,84		336,84	17.355,01	16.060,16	16.060,16	16.060,16

APLICACIÓN DE REDUCCIONES Y PENALIZACIONES

GRUPO DE PAGO		Importe Calculado	Importe prereduc.	Criterios de subvencionabilidad y compromisos	Presentación tardía	Omisión declaración	Condicionabilidad	IMPORTE (Euros) RESUELTO
PASTOS ASOCIADOS A GANADERÍA		16.060,16	16.060,16	0,00	0,00	0,00	0,00	16.060,16
TOTAL		16.060,16	16.060,16					16.060,16

RESUMEN DE PAGOS		IMPORTE (Euros)			
		FEADER	MAPA	CAPADR	Total
Resolución DGADM/SGCIA/SAMA 17/12/2024 de solicitud anual de pago PASTOS ASOCIADOS A GANADERÍA ECOLÓGICA		3.524,33	406,75	215,19	4.146,27
PASTOS ASOCIADOS A GANADERÍA ECOLÓGICA		10.126,81	1.168,75	618,33	11.913,89
TOTAL		13.651,14	1.575,50	833,52	16.060,16

(1) Superficie declarada admisible ajustada con la superficie comprometida.
(2) Factor de penalización valorando el alcance para el tipo de compromiso.

Puede verificar la integridad de este documento mediante la lectura del código QR adjunto o mediante el acceso a la dirección https://ws050.juntadeandalucia.es/verificarFirma indicando el código de VERIFICACIÓN			
FIRMADO POR	RAQUEL MARIA ESPIN CRESPO	13/05/2025	
VERIFICACIÓN	Pk2jm8DWKBLXWB7RM89CEHSL94ADR5	PÁG. 24/135	



RECINTOS RESUELTOS

REF.	REFERENCIA SIGPAC	CULTIVO DESCRIPCIÓN CULTIVO	S/R	G.PAGO	PEND. MEDIA (%)	SUP. DEC. ADMISIBLE (ha)	SUP. COMPROM. (ha)	SUP. AJUSTADA COMPR.(1) (ha)	SUP. CONV. SIGPAC (ha)	SUP. CERTIF. (ha)	SUP. CAMPO (ha)	SUP. CAMPO DETER. CULT. DECLARADO (ha)	SUP. DEC. REDUCIDA (ha)	SUP. RESUELTA (ha)
-1551126	14-016-007-00008-012	62000 PASTOS PERMANENTES DE 5 O MAS AÑOS-SIN VARIEDAD	S	418	5,80	0,51	0,51	0,51		0,51			0,51	0,51
4655550	14-016-014-00049-002	62000 PASTOS PERMANENTES DE 5 O MAS AÑOS-SIN VARIEDAD	S	418	17,40	16,95	16,95	16,95		16,95			16,95	16,95
4655555	14-016-014-00050-001	62000 PASTOS PERMANENTES DE 5 O MAS AÑOS-SIN VARIEDAD	S	418	18,50	5,34	5,34	5,34		5,34			5,34	5,34
4655558	14-016-014-00056-003	62000 PASTOS PERMANENTES DE 5 O MAS AÑOS-SIN VARIEDAD	S	418	18,20	50,45	50,45	50,45		50,45			50,45	50,45
1700000006282255	14-016-007-00006-001	62000 PASTOS PERMANENTES DE 5 O MAS AÑOS-SIN VARIEDAD	S	418	12,50	57,44	57,44	57,44		67,58			57,44	57,44
1700000006282256	14-016-007-00017-002	62000 PASTOS PERMANENTES DE 5 O MAS AÑOS-SIN VARIEDAD	S	418	19,70	0,82	0,82	0,82		0,82			0,82	0,82
1700000006282257	14-016-007-00017-001	62000 PASTOS PERMANENTES DE 5 O MAS AÑOS-SIN VARIEDAD	S	418	14,40	16,35	16,35	16,35		16,35			16,35	16,35
1700000006282258	14-016-044-00004-007	62000 PASTOS PERMANENTES DE 5 O MAS AÑOS-SIN VARIEDAD	S	418	51,20	7,45	7,45	7,45		11,46			7,45	7,45
1700000006282259	14-016-007-00018-009	62000 PASTOS PERMANENTES DE 5 O MAS AÑOS-SIN VARIEDAD	S	418	18,10	0,20	0,20	0,20		0,20			0,20	0,20
1700000006282260	14-016-007-00018-004	62000 PASTOS PERMANENTES DE 5 O MAS AÑOS-SIN VARIEDAD	S	418	14,50	4,46	4,46	4,46		4,46			4,46	4,46
1700000006282261	14-016-007-00018-012	62000 PASTOS PERMANENTES DE 5 O MAS AÑOS-SIN VARIEDAD	S	418	9,40	0,46	0,46	0,46		0,54			0,46	0,46
1700000006282262	14-016-007-00018-013	62000 PASTOS PERMANENTES DE 5 O MAS AÑOS-SIN VARIEDAD	S	418	16,40	13,56	13,56	13,56		13,56			13,56	13,56
1700000006282263	14-016-044-00004-003	62000 PASTOS PERMANENTES DE 5 O MAS AÑOS-SIN VARIEDAD	S	418	31,40	34,37	34,37	34,37		40,44			34,37	34,37
1700000006282264	14-016-044-00003-001	62000 PASTOS PERMANENTES DE 5 O MAS AÑOS-SIN VARIEDAD	S	418	38,20	49,31	49,31	49,31		75,86			49,31	49,31
1700000006282265	14-016-008-00019-001	62000 PASTOS PERMANENTES DE 5 O MAS AÑOS-SIN VARIEDAD	S	418	7,70	1,34	1,34	1,34		1,34			1,34	1,34
1700000006282266	14-016-007-00018-013	62000 PASTOS PERMANENTES DE 5 O MAS AÑOS-SIN VARIEDAD	S	418	16,40	0,19	0,19	0,19		0,19			0,19	0,19
1700000006282267	14-016-044-00004-004	62000 PASTOS PERMANENTES DE 5 O MAS AÑOS-SIN VARIEDAD	S	418	23,10	2,14	2,14	2,14		2,52			2,14	2,14
1700000006282268	14-016-044-00004-009	62000 PASTOS PERMANENTES DE 5 O MAS AÑOS-SIN VARIEDAD	S	418	38,00	4,43	4,43	4,43		5,90			4,43	4,43
1700000006282269	14-016-044-00004-003	62000 PASTOS PERMANENTES DE 5 O MAS AÑOS-SIN VARIEDAD	S	418	31,40	0,33	0,33	0,33		0,39			0,33	0,33
1700000006282271	14-016-007-00017-005	62000 PASTOS PERMANENTES DE 5 O MAS AÑOS-SIN VARIEDAD	S	418	19,00	0,12	0,12	0,12		0,12			0,12	0,12
1700000006282272	14-016-007-00017-006	62000 PASTOS PERMANENTES DE 5 O MAS AÑOS-SIN VARIEDAD	S	418	7,00	0,04	0,04	0,04		0,05			0,04	0,04
1700000006282273	14-016-044-00004-010	62000 PASTOS PERMANENTES DE 5 O MAS AÑOS-SIN VARIEDAD	S	418	32,00	0,82	0,82	0,82		1,09			0,82	0,82
1700000006282274	14-016-007-00007-001	62000 PASTOS PERMANENTES DE 5 O MAS AÑOS-SIN VARIEDAD	S	418	12,40	32,95	32,95	32,95		32,95			32,95	32,95
1700000006282275	14-016-007-00007-004	62000 PASTOS PERMANENTES DE 5 O MAS AÑOS-SIN VARIEDAD	S	418	10,50	2,60	2,60	2,60		2,60			2,60	2,60
1700000006282276	14-016-007-00018-004	62000 PASTOS PERMANENTES DE 5 O MAS AÑOS-SIN VARIEDAD	S	418	14,50	4,06	4,06	4,06		4,06			4,06	4,06
1700000006282277	14-016-007-00018-015	62000 PASTOS PERMANENTES DE 5 O MAS AÑOS-SIN VARIEDAD	S	418	20,40	1,14	1,14	1,14		1,34			1,14	1,14
1700000006282278	14-016-007-00018-001	62000 PASTOS PERMANENTES DE 5 O MAS AÑOS-SIN VARIEDAD	S	418	17,20	28,55	28,55	28,55		28,55			28,55	28,55
1700000006282279	14-016-007-00018-009	62000 PASTOS PERMANENTES DE 5 O MAS AÑOS-SIN VARIEDAD	S	418	18,10	0,07	0,07	0,07		0,07			0,07	0,07
1700000006282280	14-016-007-00018-008	62000 PASTOS PERMANENTES DE 5 O MAS AÑOS-SIN VARIEDAD	S	418	10,50	0,01	0,01	0,01		0,02			0,01	0,01
1700000006282281	14-016-007-00018-003	62000 PASTOS PERMANENTES DE 5 O MAS AÑOS-SIN VARIEDAD	S	418	18,70	0,38	0,38	0,38		0,38			0,38	0,38

INCIDENCIAS

INCIDENCIA DESCRIPCIÓN

- 100407 Explotación solicitada no forma parte de ningún organismo de control autorizado para la producción ecológica en Andalucía o fecha de inscripción posterior al plazo establecido (Anexo I. Criterios de Subvencionabilidad. Orden 28 de marzo de 2023).
Explotación:ES140160000108 Especie:PORCINO
Explotación:ES140160000175 Especie:OVINA
Explotación:ES140160000175 Especie:PORCINO
Explotación:ES140160000464 Especie:BOVINA
Explotación:ES140160000464 Especie:PORCINO
Explotación:ES140160000743 Especie:PORCINO
- 100410 Recinto no admisible por pertenecer a una explotación ganadera No inscrita en Sipea (Artículo 10 de la Orden de 28 de marzo de 2023).
Ref:1700000006217393 Recinto:14-016-008-00002-00002 Cultivo:62000 PASTOS PERMANENTES DE 5 O MAS AÑOS-SIN VARIEDAD Secano Explotación:ES140160000464
Ref:1700000006217394 Recinto:14-016-008-00002-00003 Cultivo:62000 PASTOS PERMANENTES DE 5 O MAS AÑOS-SIN VARIEDAD Secano Explotación:ES140160000464
Ref:1700000006217395 Recinto:14-016-008-00003-00004 Cultivo:62000 PASTOS PERMANENTES DE 5 O MAS AÑOS-SIN VARIEDAD Secano Explotación:ES140160000464
Ref:1700000006217398 Recinto:14-016-008-00003-00008 Cultivo:62000 PASTOS PERMANENTES DE 5 O MAS AÑOS-SIN VARIEDAD Secano Explotación:ES140160000464
- 100421 Recinto declarado por error para una operación de la 6503, que se ha corregido de oficio marcando la operación correcta, de acuerdo con la fecha de inscripción del recinto en la producción ecológica.
Ref:4655550 Recinto:14-016-014-00049-00002 Cultivo:62000 PASTOS PERMANENTES DE 5 O MAS AÑOS-SIN VARIEDAD Secano
Ref:4655555 Recinto:14-016-014-00050-00001 Cultivo:62000 PASTOS PERMANENTES DE 5 O MAS AÑOS-SIN VARIEDAD Secano
Ref:4655558 Recinto:14-016-014-00056-00003 Cultivo:62000 PASTOS PERMANENTES DE 5 O MAS AÑOS-SIN VARIEDAD Secano
Ref:1700000006282264 Recinto:14-016-044-00003-00001 Cultivo:62000 PASTOS PERMANENTES DE 5 O MAS AÑOS-SIN

(1) Superficie declarada admisible ajustada con la superficie comprometida.
(2) Factor de penalización valorando el alcance para el tipo de compromiso.

Puede verificar la integridad de este documento mediante la lectura del código QR adjunto o mediante el acceso a la dirección <https://ws050.juntadeandalucia.es/verificarFirma> indicando el código de VERIFICACIÓN

FIRMADO POR	RAQUEL MARIA ESPIN CRESPO	13/05/2025
VERIFICACIÓN	Pk2jm8DWKBLXWB7RM89CEHSL94ADR5	PÁG. 25/135





INCIDENCIAS

INCIDENCIA DESCRIPCIÓN

	VARIEDAD Secano
	Ref:170000006282263 Recinto:14-016-044-00004-00003 Cultivo:62000 PASTOS PERMANENTES DE 5 O MAS AÑOS-SIN
	VARIEDAD Secano
	Ref:170000006282269 Recinto:14-016-044-00004-00003 Cultivo:62000 PASTOS PERMANENTES DE 5 O MAS AÑOS-SIN
	VARIEDAD Secano
	Ref:170000006282267 Recinto:14-016-044-00004-00004 Cultivo:62000 PASTOS PERMANENTES DE 5 O MAS AÑOS-SIN
	VARIEDAD Secano
	Ref:170000006282258 Recinto:14-016-044-00004-00007 Cultivo:62000 PASTOS PERMANENTES DE 5 O MAS AÑOS-SIN
	VARIEDAD Secano
	Ref:170000006282268 Recinto:14-016-044-00004-00009 Cultivo:62000 PASTOS PERMANENTES DE 5 O MAS AÑOS-SIN
	VARIEDAD Secano
	Ref:170000006282273 Recinto:14-016-044-00004-00010 Cultivo:62000 PASTOS PERMANENTES DE 5 O MAS AÑOS-SIN
	VARIEDAD Secano
100424	Solicita recinto que no está comprometido para la operación.
	Ref:170000006217393 Recinto:14-016-008-00002-00002 Cultivo:62000 PASTOS PERMANENTES DE 5 O MAS AÑOS-SIN
	VARIEDAD Secano
	Ref:170000006217394 Recinto:14-016-008-00002-00003 Cultivo:62000 PASTOS PERMANENTES DE 5 O MAS AÑOS-SIN
	VARIEDAD Secano
	Ref:170000006217395 Recinto:14-016-008-00003-00004 Cultivo:62000 PASTOS PERMANENTES DE 5 O MAS AÑOS-SIN
	VARIEDAD Secano
	Ref:170000006217398 Recinto:14-016-008-00003-00008 Cultivo:62000 PASTOS PERMANENTES DE 5 O MAS AÑOS-SIN
	VARIEDAD Secano
	Ref:6842933 Recinto:14-069-034-00056-00001 Cultivo:62000 PASTOS PERMANENTES DE 5 O MAS AÑOS-SIN VARIEDAD Secano
	Ref:6910526 Recinto:14-069-034-00062-00002 Cultivo:62000 PASTOS PERMANENTES DE 5 O MAS AÑOS-SIN VARIEDAD Secano
	Ref:6842923 Recinto:14-069-034-00063-00001 Cultivo:62000 PASTOS PERMANENTES DE 5 O MAS AÑOS-SIN VARIEDAD Secano
	Ref:6842924 Recinto:14-069-034-00063-00002 Cultivo:62000 PASTOS PERMANENTES DE 5 O MAS AÑOS-SIN VARIEDAD Secano
100427	Recinto no admisible por estar asociado a una explotación intensiva en SIGGAN o que no pertenece al titular del expediente (Artículo 10 de la Orden de 28 de marzo de 2023).
	Ref:6842933 Recinto:14-069-034-00056-00001 Cultivo:62000 PASTOS PERMANENTES DE 5 O MAS AÑOS-SIN VARIEDAD Secano
	Explotación:ES140690000852
	Ref:6910526 Recinto:14-069-034-00062-00002 Cultivo:62000 PASTOS PERMANENTES DE 5 O MAS AÑOS-SIN VARIEDAD Secano
	Explotación:ES140690000852
	Ref:6842923 Recinto:14-069-034-00063-00001 Cultivo:62000 PASTOS PERMANENTES DE 5 O MAS AÑOS-SIN VARIEDAD Secano
	Explotación:ES140690000852
	Ref:6842924 Recinto:14-069-034-00063-00002 Cultivo:62000 PASTOS PERMANENTES DE 5 O MAS AÑOS-SIN VARIEDAD Secano
	Explotación:ES140690000852

Datos considerados para el Cálculo de la Carga Ganadera mínima y máxima del expediente

Explotación	Especie	Inscrito en Sipea y Admisible	Ugm Calculada para CG Mínima	Ugm Calculada para CG Máxima
ES140160000108	BOVINA	SI	21,11	21,11
ES140160000108	PORCINO	NO	0,00	31,06
ES140160000175	BOVINA	SI	76,52	76,52
ES140160000175	OVINA	NO	0,00	28,95
ES140160000175	PORCINO	NO	0,00	108,96
ES140160000464	BOVINA	NO	0,00	37,62
ES140160000464	PORCINO	NO	0,00	54,53
ES140160000743	OVINA	SI	16,80	16,80
ES140160000743	PORCINO	NO	0,00	5,74
			114,43	381,29

Superficie determinada para Cálculo Carga Ganadera Mínima: 432,80 ha

Superficie determinada para Cálculo Carga Ganadera Máxima: 432,80 ha

Carga Ganadera Mínima Expediente: 0,26 ugm/ha

Carga Ganadera Máxima Expediente: 0,88 ugm/ha

Los importes del Grupo de Pago de pastos de este expediente han sido ajustados por no llegar a la carga ganadera mínima de 0,3

Recintos Determinados para el Cálculo de Carga Ganadera Mínima

REF.	REFERENCIA SIGPAC	CULTIVO	DESCRIPCIÓN CULTIVO	SUP. RESUELTA (ha)
				S/R

(1) Superficie declarada admisible ajustada con la superficie comprometida.
(2) Factor de penalización valorando el alcance para el tipo de compromiso.

Puede verificar la integridad de este documento mediante la lectura del código QR adjunto o mediante el acceso a la dirección <https://ws050.juntadeandalucia.es/verificarFirma> indicando el código de VERIFICACIÓN

FIRMADO POR	RAQUEL MARIA ESPIN CRESPO
VERIFICACIÓN	Pk2jm8DWKBLXWB7RM89CEHSL94ADR5

13/05/2025
PÁG. 26/135





Datos considerados para el Cálculo de la Carga Ganadera mínima y máxima del expediente

Recintos Determinados para el Cálculo de Garga Ganadera Mínima

REF.	REFERENCIA SIGPAC	CULTIVO	DESCRIPCIÓN CULTIVO	SUP.	
				S/R	RESUELTA (ha)
-1551126	14-016-007-00008-00012	62000	PASTOS PERMANENTES DE 5 O MAS AÑOS-SIN VARIEDAD	S	0,51
4655550	14-016-014-00049-00002	62000	PASTOS PERMANENTES DE 5 O MAS AÑOS-SIN VARIEDAD	S	16,95
4655555	14-016-014-00050-00001	62000	PASTOS PERMANENTES DE 5 O MAS AÑOS-SIN VARIEDAD	S	5,34
4655558	14-016-014-00056-00003	62000	PASTOS PERMANENTES DE 5 O MAS AÑOS-SIN VARIEDAD	S	50,45
6842923	14-069-034-00063-00001	62000	PASTOS PERMANENTES DE 5 O MAS AÑOS-SIN VARIEDAD	S	7,68
6842924	14-069-034-00063-00002	62000	PASTOS PERMANENTES DE 5 O MAS AÑOS-SIN VARIEDAD	S	0,03
6842933	14-069-034-00056-00001	62000	PASTOS PERMANENTES DE 5 O MAS AÑOS-SIN VARIEDAD	S	27,34
6910526	14-069-034-00062-00002	62000	PASTOS PERMANENTES DE 5 O MAS AÑOS-SIN VARIEDAD	S	1,45
1700000006217393	14-016-008-00002-00002	62000	PASTOS PERMANENTES DE 5 O MAS AÑOS-SIN VARIEDAD	S	1,95
1700000006217394	14-016-008-00002-00003	62000	PASTOS PERMANENTES DE 5 O MAS AÑOS-SIN VARIEDAD	S	29,68
1700000006217395	14-016-008-00003-00004	62000	PASTOS PERMANENTES DE 5 O MAS AÑOS-SIN VARIEDAD	S	27,63
1700000006217398	14-016-008-00003-00008	62000	PASTOS PERMANENTES DE 5 O MAS AÑOS-SIN VARIEDAD	S	0,20
1700000006282255	14-016-007-00006-00001	62000	PASTOS PERMANENTES DE 5 O MAS AÑOS-SIN VARIEDAD	S	57,44
1700000006282256	14-016-007-00017-00002	62000	PASTOS PERMANENTES DE 5 O MAS AÑOS-SIN VARIEDAD	S	0,82
1700000006282257	14-016-007-00017-00001	62000	PASTOS PERMANENTES DE 5 O MAS AÑOS-SIN VARIEDAD	S	16,35
1700000006282258	14-016-044-00004-00007	62000	PASTOS PERMANENTES DE 5 O MAS AÑOS-SIN VARIEDAD	S	7,45
1700000006282259	14-016-007-00018-00009	62000	PASTOS PERMANENTES DE 5 O MAS AÑOS-SIN VARIEDAD	S	0,20
1700000006282260	14-016-007-00018-00004	62000	PASTOS PERMANENTES DE 5 O MAS AÑOS-SIN VARIEDAD	S	4,46
1700000006282261	14-016-007-00018-00012	62000	PASTOS PERMANENTES DE 5 O MAS AÑOS-SIN VARIEDAD	S	0,46
1700000006282262	14-016-007-00018-00013	62000	PASTOS PERMANENTES DE 5 O MAS AÑOS-SIN VARIEDAD	S	13,56
1700000006282263	14-016-044-00004-00003	62000	PASTOS PERMANENTES DE 5 O MAS AÑOS-SIN VARIEDAD	S	34,37
1700000006282264	14-016-044-00003-00001	62000	PASTOS PERMANENTES DE 5 O MAS AÑOS-SIN VARIEDAD	S	49,31
1700000006282265	14-016-008-00019-00001	62000	PASTOS PERMANENTES DE 5 O MAS AÑOS-SIN VARIEDAD	S	1,34
1700000006282266	14-016-007-00018-00013	62000	PASTOS PERMANENTES DE 5 O MAS AÑOS-SIN VARIEDAD	S	0,19
1700000006282267	14-016-044-00004-00004	62000	PASTOS PERMANENTES DE 5 O MAS AÑOS-SIN VARIEDAD	S	2,14
1700000006282268	14-016-044-00004-00009	62000	PASTOS PERMANENTES DE 5 O MAS AÑOS-SIN VARIEDAD	S	4,43
1700000006282269	14-016-044-00004-00003	62000	PASTOS PERMANENTES DE 5 O MAS AÑOS-SIN VARIEDAD	S	0,33
1700000006282271	14-016-007-00017-00005	62000	PASTOS PERMANENTES DE 5 O MAS AÑOS-SIN VARIEDAD	S	0,12
1700000006282272	14-016-007-00017-00006	62000	PASTOS PERMANENTES DE 5 O MAS AÑOS-SIN VARIEDAD	S	0,04
1700000006282273	14-016-044-00004-00010	62000	PASTOS PERMANENTES DE 5 O MAS AÑOS-SIN VARIEDAD	S	0,82
1700000006282274	14-016-007-00007-00001	62000	PASTOS PERMANENTES DE 5 O MAS AÑOS-SIN VARIEDAD	S	32,95
1700000006282275	14-016-007-00007-00004	62000	PASTOS PERMANENTES DE 5 O MAS AÑOS-SIN VARIEDAD	S	2,60
1700000006282276	14-016-007-00018-00004	62000	PASTOS PERMANENTES DE 5 O MAS AÑOS-SIN VARIEDAD	S	4,06
1700000006282277	14-016-007-00018-00015	62000	PASTOS PERMANENTES DE 5 O MAS AÑOS-SIN VARIEDAD	S	1,14
1700000006282278	14-016-007-00018-00001	62000	PASTOS PERMANENTES DE 5 O MAS AÑOS-SIN VARIEDAD	S	28,55
1700000006282279	14-016-007-00018-00009	62000	PASTOS PERMANENTES DE 5 O MAS AÑOS-SIN VARIEDAD	S	0,07

(1) Superficie declarada admisible ajustada con la superficie comprometida.
(2) Factor de penalización valorando el alcance para el tipo de compromiso.

Puede verificar la integridad de este documento mediante la lectura del código QR adjunto o mediante el acceso a la dirección https://ws050.juntadeandalucia.es/verificarFirma indicando el código de VERIFICACIÓN			
FIRMADO POR	RAQUEL MARIA ESPIN CRESPO	13/05/2025	
VERIFICACIÓN	Pk2jm8DWKBLXWB7RM89CEHSL94ADR5	PÁG. 27/135	



Datos considerados para el Cálculo de la Carga Ganadera mínima y máxima del expediente

Recintos Determinados para el Cálculo de Garga Ganadera Mínima

REF.	REFERENCIA SIGPAC	CULTIVO	DESCRIPCIÓN CULTIVO	SUP.	
				S/R	RESUELTA (ha)
1700000006282280	14-016-007-00018-00008	62000	PASTOS PERMANENTES DE 5 O MAS AÑOS-SIN VARIEDAD	S	0,01
1700000006282281	14-016-007-00018-00003	62000	PASTOS PERMANENTES DE 5 O MAS AÑOS-SIN VARIEDAD	S	0,38

Recintos Determinados para el Cálculo de Garga Ganadera Máxima

REF.	REFERENCIA SIGPAC	CULTIVO	DESCRIPCIÓN CULTIVO	SUP.	
				S/R	RESUELTA (ha)
-1551126	14-016-007-00008-00012	62000	PASTOS PERMANENTES DE 5 O MAS AÑOS-SIN VARIEDAD	S	0,51
4655550	14-016-014-00049-00002	62000	PASTOS PERMANENTES DE 5 O MAS AÑOS-SIN VARIEDAD	S	16,95
4655555	14-016-014-00050-00001	62000	PASTOS PERMANENTES DE 5 O MAS AÑOS-SIN VARIEDAD	S	5,34
4655558	14-016-014-00056-00003	62000	PASTOS PERMANENTES DE 5 O MAS AÑOS-SIN VARIEDAD	S	50,45
6842923	14-069-034-00063-00001	62000	PASTOS PERMANENTES DE 5 O MAS AÑOS-SIN VARIEDAD	S	7,68
6842924	14-069-034-00063-00002	62000	PASTOS PERMANENTES DE 5 O MAS AÑOS-SIN VARIEDAD	S	0,03
6842933	14-069-034-00056-00001	62000	PASTOS PERMANENTES DE 5 O MAS AÑOS-SIN VARIEDAD	S	27,34
6910526	14-069-034-00062-00002	62000	PASTOS PERMANENTES DE 5 O MAS AÑOS-SIN VARIEDAD	S	1,45
1700000006217393	14-016-008-00002-00002	62000	PASTOS PERMANENTES DE 5 O MAS AÑOS-SIN VARIEDAD	S	1,95
1700000006217394	14-016-008-00002-00003	62000	PASTOS PERMANENTES DE 5 O MAS AÑOS-SIN VARIEDAD	S	29,68
1700000006217395	14-016-008-00003-00004	62000	PASTOS PERMANENTES DE 5 O MAS AÑOS-SIN VARIEDAD	S	27,63
1700000006217398	14-016-008-00003-00008	62000	PASTOS PERMANENTES DE 5 O MAS AÑOS-SIN VARIEDAD	S	0,20
1700000006282255	14-016-007-00006-00001	62000	PASTOS PERMANENTES DE 5 O MAS AÑOS-SIN VARIEDAD	S	57,44
1700000006282256	14-016-007-00017-00002	62000	PASTOS PERMANENTES DE 5 O MAS AÑOS-SIN VARIEDAD	S	0,82
1700000006282257	14-016-007-00017-00001	62000	PASTOS PERMANENTES DE 5 O MAS AÑOS-SIN VARIEDAD	S	16,35
1700000006282258	14-016-044-00004-00007	62000	PASTOS PERMANENTES DE 5 O MAS AÑOS-SIN VARIEDAD	S	7,45
1700000006282259	14-016-007-00018-00009	62000	PASTOS PERMANENTES DE 5 O MAS AÑOS-SIN VARIEDAD	S	0,20
1700000006282260	14-016-007-00018-00004	62000	PASTOS PERMANENTES DE 5 O MAS AÑOS-SIN VARIEDAD	S	4,46
1700000006282261	14-016-007-00018-00012	62000	PASTOS PERMANENTES DE 5 O MAS AÑOS-SIN VARIEDAD	S	0,46
1700000006282262	14-016-007-00018-00013	62000	PASTOS PERMANENTES DE 5 O MAS AÑOS-SIN VARIEDAD	S	13,56
1700000006282263	14-016-044-00004-00003	62000	PASTOS PERMANENTES DE 5 O MAS AÑOS-SIN VARIEDAD	S	34,37
1700000006282264	14-016-044-00003-00001	62000	PASTOS PERMANENTES DE 5 O MAS AÑOS-SIN VARIEDAD	S	49,31
1700000006282265	14-016-008-00019-00001	62000	PASTOS PERMANENTES DE 5 O MAS AÑOS-SIN VARIEDAD	S	1,34
1700000006282266	14-016-007-00018-00013	62000	PASTOS PERMANENTES DE 5 O MAS AÑOS-SIN VARIEDAD	S	0,19
1700000006282267	14-016-044-00004-00004	62000	PASTOS PERMANENTES DE 5 O MAS AÑOS-SIN VARIEDAD	S	2,14
1700000006282268	14-016-044-00004-00009	62000	PASTOS PERMANENTES DE 5 O MAS AÑOS-SIN VARIEDAD	S	4,43
1700000006282269	14-016-044-00004-00003	62000	PASTOS PERMANENTES DE 5 O MAS AÑOS-SIN VARIEDAD	S	0,33
1700000006282271	14-016-007-00017-00005	62000	PASTOS PERMANENTES DE 5 O MAS AÑOS-SIN VARIEDAD	S	0,12
1700000006282272	14-016-007-00017-00006	62000	PASTOS PERMANENTES DE 5 O MAS AÑOS-SIN VARIEDAD	S	0,04
1700000006282273	14-016-044-00004-00010	62000	PASTOS PERMANENTES DE 5 O MAS AÑOS-SIN VARIEDAD	S	0,82
1700000006282274	14-016-007-00007-00001	62000	PASTOS PERMANENTES DE 5 O MAS AÑOS-SIN VARIEDAD	S	32,95
1700000006282275	14-016-007-00007-00004	62000	PASTOS PERMANENTES DE 5 O MAS AÑOS-SIN	S	2,60

(1) Superficie declarada admisible ajustada con la superficie comprometida.
(2) Factor de penalización valorando el alcance para el tipo de compromiso.

Puede verificar la integridad de este documento mediante la lectura del código QR adjunto o mediante el acceso a la dirección https://ws050.juntadeandalucia.es/verificarFirma indicando el código de VERIFICACIÓN			
FIRMADO POR	RAQUEL MARIA ESPIN CRESPO	13/05/2025	
VERIFICACIÓN	Pk2jm8DWKBLXWB7RM89CEHSL94ADR5	PÁG. 28/135	



Datos considerados para el Cálculo de la Carga Ganadera mínima y máxima del expediente

Recintos Determinados para el Cálculo de Garga Ganadera Máxima

REF.	REFERENCIA SIGPAC	CULTIVO	DESCRIPCIÓN CULTIVO	SUP.	
				S/R	RESUELTA (ha)
1700000006282276	14-016-007-00018-00004	62000	PASTOS PERMANENTES DE 5 O MAS AÑOS-SIN VARIEDAD	S	4,06
1700000006282277	14-016-007-00018-00015	62000	PASTOS PERMANENTES DE 5 O MAS AÑOS-SIN VARIEDAD	S	1,14
1700000006282278	14-016-007-00018-00001	62000	PASTOS PERMANENTES DE 5 O MAS AÑOS-SIN VARIEDAD	S	28,55
1700000006282279	14-016-007-00018-00009	62000	PASTOS PERMANENTES DE 5 O MAS AÑOS-SIN VARIEDAD	S	0,07
1700000006282280	14-016-007-00018-00008	62000	PASTOS PERMANENTES DE 5 O MAS AÑOS-SIN VARIEDAD	S	0,01
1700000006282281	14-016-007-00018-00003	62000	PASTOS PERMANENTES DE 5 O MAS AÑOS-SIN VARIEDAD	S	0,38

Incidencias de carga ganadera

INCIDENCIA DESCRIPCIÓN

100407	Explotación solicitada no forma parte de ningún organismo de control autorizado para la producción ecológica en Andalucía o fecha de inscripción posterior al plazo establecido (Anexo I. Criterios de Subvencionabilidad. Orden 28 de marzo de 2023). Explotación:ES140160000108 Especie:PORCINO Explotación:ES140160000175 Especie:OVINA Explotación:ES140160000175 Especie:PORCINO Explotación:ES140160000464 Especie:BOVINA Explotación:ES140160000464 Especie:PORCINO Explotación:ES140160000743 Especie:PORCINO
--------	---

(1) Superficie declarada admisible ajustada con la superficie comprometida.
(2) Factor de penalización valorando el alcance para el tipo de compromiso.

Puede verificar la integridad de este documento mediante la lectura del código QR adjunto o mediante el acceso a la dirección https://ws050.juntadeandalucia.es/verificarFirma indicando el código de VERIFICACIÓN			
FIRMADO POR	RAQUEL MARIA ESPIN CRESPO	13/05/2025	
VERIFICACIÓN	Pk2jm8DWKBLXWB7RM89CEHSL94ADR5	PÁG. 29/135	



APELLIDOS Y NOMBRE / RAZÓN SOCIAL

LOS MORAÑO SCA

NIF

***3491*

EXPEDIENTE

1220251

ANUALIDAD DE PAGO

1ª

Nº DE SOCIOS

4

IMPORTES POR ANUALIDAD

	2023	2024	2025	2026	2027
IMPORTE MÁXIMO SUBVENCIONABLE	1.621,27 €	1.621,27 €	1.621,27 €	1.351,06 €	1.351,06 €
IMPORTE MEDIO DE TRANSFERENCIA (€/ha)	297,48 €	297,48 €	297,48 €	247,90 €	247,90 €

RESUMEN DE UNIDADES

Cód	GRUPO DE PAGO	Sup. Dec. Admisible (ha)	Sup. Comprometida (ha)	Sup. ajustada compromiso (1) (ha)	% sobredec.	Sup. Resuelta (ha)	Importe Declarado	Importe Topado	Importe Resuelto	Importe tras sobredec.
419	OLIVAR	5,45		5,45	0,00	5,45	1.621,27	1.621,27	1.621,27	1.621,27
TOTAL		5,45	5,45	5,45		5,45	1.621,27	1.621,27	1.621,27	1.621,27

APLICACIÓN DE REDUCCIONES Y PENALIZACIONES

GRUPO DE PAGO	Importe Calculado	Importe prereduc.	Criterios de subvencionabilidad y compromisos	Presentación tardía	Omisión declaración	Condicionalidad	IMPORTE (Euros) RESUELTO
OLIVAR	1.621,27	1.621,27	0,00	0,00	0,00	0,00	1.621,27
TOTAL	1.621,27	1.621,27					1.621,27

RESUMEN DE PAGOS

ESUMEN DE PAGOS		IMPORTE (Euros)			
		FEADER	MAPA	CAPADR	Total
Resolución DGADM/SGCIA/SAMA 17/12/2024 de solicitud anual de pago OLIVAR	Importe resuelto	1.251,65	144,46	76,42	1.472,53
	OLIVAR	Pago complementario	126,43	14,59	7,72
TOTAL		1.378,08	159,05	84,14	1.621,27

RECINTOS RESUELTOS

REF.	REFERENCIA SIGPAC	CULTIVO DESCRIPCIÓN CULTIVO	S/R G.PAGO	PEND. MEDIA (%)	SUP. DEC. ADMISIBLE (ha)	SUP. COMPROM. (ha)	SUP. AJUSTADA COMPROM. (1) (ha)	SUP. CONV. SIGPAC (ha)	SUP. CERTIF. (ha)	SUP. CAMPO (ha)	SUP. CAMPO DETER. CULT. DECLARADO (ha)	SUP. DEC. REDUCIDA (ha)	SUP. RESUELTA (ha)
-1311728	14-035-025-00100-003	101010 OLIVAR-PICUAL	S 419	4,60	0,02	0,02	0,02		0,02			0,02	0,02
-1311727	14-035-025-00099-001	101010 OLIVAR-PICUAL	S 419	4,10	0,04	0,04	0,04		0,04			0,04	0,04
-796730	14-035-025-00046-004	101010 OLIVAR-PICUAL	S 419	3,00	0,04	0,04	0,04		0,04			0,04	0,04
-796728	14-035-025-00047-001	101010 OLIVAR-PICUAL	S 419	4,10	0,19	0,19	0,19		0,19			0,19	0,19
1700000005903675	14-070-021-00462-004	101010 OLIVAR-PICUAL	S 419	12,20	0,81	0,81	0,81		0,81			0,81	0,81
1700000005903676	14-035-025-00099-001	101010 OLIVAR-PICUAL	S 419	4,10	0,48	0,48	0,48		0,48			0,48	0,48
1700000005903677	14-035-025-00100-003	101010 OLIVAR-PICUAL	S 419	4,60	0,02	0,02	0,02		0,02			0,02	0,02
1700000005903682	14-035-025-00061-003	101010 OLIVAR-PICUAL	S 419	6,10	0,36	0,36	0,36		0,36			0,36	0,36
1700000005903683	14-035-017-00754-001	101010 OLIVAR-PICUAL	S 419	4,30	0,35	0,35	0,35		0,35			0,35	0,35
1700000005903684	14-035-017-00330-001	101010 OLIVAR-PICUAL	S 419	3,90	2,33	2,33	2,33		2,33			2,33	2,33
1700000005903685	14-070-021-00462-005	101010 OLIVAR-PICUAL	S 419	12,10	0,81	0,81	0,81		0,81			0,81	0,81

INCIDENCIAS

INCIDENCIA DESCRIPCIÓN

101111 Verifica que si el titular es una S.C.T.A., S.C.E.C.T., S.A.T. de producción o Titularidad Compartida, en aplicación de la degresividad para el cálculo de la ayuda, se le considera un número de socios
Número de socios:4

(1) Superficie declarada admisible ajustada con la superficie comprometida.
(2) Factor de penalización valorando el alcance para el tipo de compromiso.

Puede verificar la integridad de este documento mediante la lectura del código QR adjunto o mediante el acceso a la dirección <https://ws050.juntadeandalucia.es/verificarFirma> indicando el código de VERIFICACIÓN

FIRMADO POR RAQUEL MARIA ESPIN CRESPO

13/05/2025

VERIFICACIÓN Pk2jm8DWKBLXWB7RM89CEHSL94ADR5

PÁG. 30/135





APELLIDOS Y NOMBRE / RAZÓN SOCIAL

MONTE TORO, SC

NIF

****5869*

EXPEDIENTE

1001976

ANUALIDAD DE PAGO

1ª

IMPORTE POR ANUALIDAD

	2023	2024	2025	2026	2027
IMPORTE MÁXIMO SUBVENCIONABLE	12.608,77 €	12.608,77 €	11.978,84 €	10.507,30 €	10.507,30 €
IMPORTE MEDIO DE TRANSFERENCIA (€/ha)	185,37 €	185,37 €	176,11 €	154,47 €	154,47 €

RESUMEN DE UNIDADES

Cód	GRUPO DE PAGO	Sup. Dec. Admisible (ha)	Sup. Comprometida (ha)	Sup. ajustada compromiso (1) (ha)	% sobredec.	Sup. Resuelta (ha)	Importe Declarado	Importe Topado	Importe Resuelto	Importe tras sobredec.
418	PASTOS ASOCIADOS A GANADERÍA ECOLÓGICA	38,34		38,34	0,00	38,34	3.779,56	3.779,56	3.779,56	3.779,56
419	OLIVAR	29,68		29,68	0,00	29,68	8.829,21	8.829,21	8.829,21	8.829,21
TOTAL		68,02	68,02	68,02		68,02	12.608,77	12.608,77	12.608,77	12.608,77

APLICACIÓN DE REDUCCIONES Y PENALIZACIONES

GRUPO DE PAGO	Importe Calculado	Importe prereduc.	Criterios de subvencionabilidad y compromisos	Presentación tardía	Omisión declaración	Condicionalidad	IMPORTE (Euros) RESUELTO
OLIVAR	8.829,21	8.829,21	0,00	0,00	0,00	0,00	8.829,21
PASTOS ASOCIADOS A GANADERÍA	3.779,56	3.779,56	0,00	0,00	0,00	0,00	3.779,56
TOTAL	12.608,77	12.608,77					12.608,77

RESUMEN DE PAGOS

	FEADER	MAPA	CAPADR	Total
Resolución DGADM/SGCIA/SAMA 17/12/2024 de solicitud anual de pago OLIVAR	7.504,83	866,15	458,23	8.829,21
Resolución DGADM/SGCIA/SAMA 17/12/2024 de solicitud anual de pago PASTOS ASOCIADOS A GANADERÍA ECOLÓGICA	1.236,78	142,74	75,52	1.455,04
PASTOS ASOCIADOS A GANADERÍA ECOLÓGICA Pago complementario	1.975,84	228,04	120,64	2.324,52
TOTAL	10.717,45	1.236,93	654,39	12.608,77

RECINTOS RESUELTOS

REF.	REFERENCIA SIGPAC	CULTIVO	DESCRIPCIÓN CULTIVO	S/R G.PAGO	PEND. MEDIA (%)	SUP. DEC. ADMISIBLE (ha)	SUP. COMPROM. (ha)	SUP. AJUSTADA COMPR.(1) (ha)	SUP. CONV. SIGPAC (ha)	SUP. CERTIF. (ha)	SUP. CAMPO (ha)	SUP. CAMPO DETER. CULT. DECLARADO (ha)	SUP. DEC. REDUCIDA (ha)	SUP. RESUELTA (ha)
-1460671	14-026-005-00042-013	62000	PASTOS PERMANENTES DE 5 O MAS AÑOS-SIN VARIEDAD	S 418	34,80	14,76	14,76	14,76		22,71			14,76	14,76
-1460651	14-026-005-00019-002	62000	PASTOS PERMANENTES DE 5 O MAS AÑOS-SIN VARIEDAD	S 418	27,20	8,00	8,00	8,00		8,00			8,00	8,00
-1460640	14-026-005-00019-002	62000	PASTOS PERMANENTES DE 5 O MAS AÑOS-SIN VARIEDAD	S 418	27,20	15,58	15,58	15,58		15,58			15,58	15,58
1700000006418804	14-054-061-00002-005	101195	OLIVAR-LECHIN DE SEVILLA	S 419	17,80	0,24	0,24	0,24		0,24			0,24	0,24
1700000006418814	14-054-061-00002-001	101195	OLIVAR-LECHIN DE SEVILLA	S 419	44,80	29,44	29,44	29,44		32,02			29,44	29,44

(1) Superficie declarada admisible ajustada con la superficie comprometida.
(2) Factor de penalización valorando el alcance para el tipo de compromiso.

Puede verificar la integridad de este documento mediante la lectura del código QR adjunto o mediante el acceso a la dirección <https://ws050.juntadeandalucia.es/verificarFirma> indicando el código de VERIFICACIÓN

FIRMADO POR RAQUEL MARIA ESPIN CRESPO

13/05/2025

VERIFICACIÓN Pk2jm8DWKBLXWB7RM89CEHSL94ADR5

PÁG. 31/135





INCIDENCIAS

INCIDENCIA DESCRIPCIÓN

- 225 La superficie de cruce total de productos de la agrupación Pastos permanentes sobre un mismo recinto en el conjunto de las solicitudes, no puede superar la superficie total admisible de pastos
Ref:-1460655 Recinto:14-026-005-00033-00001 Cultivo:62000 PASTOS PERMANENTES DE 5 O MAS AÑOS-SIN VARIEDAD Secano Superficie admisible de pastos del recinto según SIGPAC.:689 Suma de superficies de cruce netas declaradas para este recinto por todos los solicitantes.:885 Exceso de superficie (Hectáreas):1,96
Ref:-1460654 Recinto:14-026-005-00033-00003 Cultivo:62000 PASTOS PERMANENTES DE 5 O MAS AÑOS-SIN VARIEDAD Secano Superficie admisible de pastos del recinto según SIGPAC.:276 Suma de superficies de cruce netas declaradas para este recinto por todos los solicitantes.:552 Exceso de superficie (Hectáreas):2,76
- 242 Recinto pendiente de acreditación de titularidad.
Ref:-1460655 Recinto:14-026-005-00033-00001 Cultivo:62000 PASTOS PERMANENTES DE 5 O MAS AÑOS-SIN VARIEDAD Secano
Ref:-1460654 Recinto:14-026-005-00033-00003 Cultivo:62000 PASTOS PERMANENTES DE 5 O MAS AÑOS-SIN VARIEDAD Secano
- 100411 Recinto no admisible por no estar asociado en SIGGAN a una explotación ganadera (Artículo 10 de la Orden de 28 de marzo de 2023).
Ref:-1040710 Recinto:14-054-061-00002-00003 Cultivo:62000 PASTOS PERMANENTES DE 5 O MAS AÑOS-SIN VARIEDAD Secano
- 100421 Recinto declarado por error para una operación de la 6503, que se ha corregido de oficio marcando la operación correcta, de acuerdo con la fecha de inscripción del recinto en la producción ecológica.
Ref:-1460640 Recinto:14-026-005-00019-00002 Cultivo:62000 PASTOS PERMANENTES DE 5 O MAS AÑOS-SIN VARIEDAD Secano
Ref:-1460651 Recinto:14-026-005-00019-00002 Cultivo:62000 PASTOS PERMANENTES DE 5 O MAS AÑOS-SIN VARIEDAD Secano
Ref:-1460655 Recinto:14-026-005-00033-00001 Cultivo:62000 PASTOS PERMANENTES DE 5 O MAS AÑOS-SIN VARIEDAD Secano
Ref:-1460654 Recinto:14-026-005-00033-00003 Cultivo:62000 PASTOS PERMANENTES DE 5 O MAS AÑOS-SIN VARIEDAD Secano
Ref:-1040710 Recinto:14-054-061-00002-00003 Cultivo:62000 PASTOS PERMANENTES DE 5 O MAS AÑOS-SIN VARIEDAD Secano
- 100424 Solicita recinto que no está comprometido para la operación.
Ref:-1460655 Recinto:14-026-005-00033-00001 Cultivo:62000 PASTOS PERMANENTES DE 5 O MAS AÑOS-SIN VARIEDAD Secano
Ref:-1460654 Recinto:14-026-005-00033-00003 Cultivo:62000 PASTOS PERMANENTES DE 5 O MAS AÑOS-SIN VARIEDAD Secano
Ref:-1040710 Recinto:14-054-061-00002-00003 Cultivo:62000 PASTOS PERMANENTES DE 5 O MAS AÑOS-SIN VARIEDAD Secano

Datos considerados para el Cálculo de la Carga Ganadera mínima y máxima del expediente

Explotación	Especie	Inscrito en Sipea y Admisible	Ugm Calculada para CG Mínima	Ugm Calculada para CG Máxima
ES140050000337	BOVINA	SI	36,96	36,96
ES140260000085	BOVINA	SI	88,52	88,52
ES140260000085	PORCINO	SI	6,31	6,31
ES140260000541	BOVINA	SI	24,06	24,06
			155,85	155,85

Superficie determinada para Cálculo Carga Ganadera Mínima: 402,13 ha

Superficie determinada para Cálculo Carga Ganadera Máxima: 402,13 ha

Carga Ganadera Mínima Expediente: 0,39 ugm/ha

Carga Ganadera Máxima Expediente: 0,39 ugm/ha

Recintos Determinados para el Cálculo de Garga Ganadera Mínima

REF.	REFERENCIA SIGPAC	CULTIVO	DESCRIPCIÓN CULTIVO	S/R	SUP. RESUELTA (ha)
-1460671	14-026-005-00042-00013	62000	PASTOS PERMANENTES DE 5 O MAS AÑOS-SIN VARIEDAD	S	14,76
-1460655	14-026-005-00033-00001	62000	PASTOS PERMANENTES DE 5 O MAS AÑOS-SIN VARIEDAD	S	0,00
-1460654	14-026-005-00033-00003	62000	PASTOS PERMANENTES DE 5 O MAS AÑOS-SIN VARIEDAD	S	0,00
-1460651	14-026-005-00019-00002	62000	PASTOS PERMANENTES DE 5 O MAS AÑOS-SIN VARIEDAD	S	8,00
-1460640	14-026-005-00019-00002	62000	PASTOS PERMANENTES DE 5 O MAS AÑOS-SIN VARIEDAD	S	15,58

(1) Superficie declarada admisible ajustada con la superficie comprometida.
(2) Factor de penalización valorando el alcance para el tipo de compromiso.

Puede verificar la integridad de este documento mediante la lectura del código QR adjunto o mediante el acceso a la dirección <https://ws050.juntadeandalucia.es/verificarFirma> indicando el código de VERIFICACIÓN

FIRMADO POR RAQUEL MARIA ESPIN CRESPO

13/05/2025

VERIFICACIÓN Pk2jm8DWKBLXWB7RM89CEHSL94ADR5

PÁG. 32/135





Datos considerados para el Cálculo de la Carga Ganadera mínima y máxima del expediente

Recintos Determinados para el Cálculo de Garga Ganadera Mínima

REF.	REFERENCIA SIGPAC	CULTIVO	DESCRIPCIÓN CULTIVO	S/R	SUP. RESUELTA (ha)
-1229814	14-005-017-00002-00002	62000	PASTOS PERMANENTES DE 5 O MAS AÑOS-SIN VARIEDAD	S	12,93
-1229813	14-005-017-00002-00001	62000	PASTOS PERMANENTES DE 5 O MAS AÑOS-SIN VARIEDAD	S	3,19
-1229812	14-005-017-00002-00001	62000	PASTOS PERMANENTES DE 5 O MAS AÑOS-SIN VARIEDAD	S	43,80
-1229811	14-005-017-00002-00001	62000	PASTOS PERMANENTES DE 5 O MAS AÑOS-SIN VARIEDAD	S	28,07
-1040710	14-054-061-00002-00003	62000	PASTOS PERMANENTES DE 5 O MAS AÑOS-SIN VARIEDAD	S	0,06
1700000006418802	14-026-005-00052-00001	62000	PASTOS PERMANENTES DE 5 O MAS AÑOS-SIN VARIEDAD	S	4,39
1700000006418807	14-026-005-00051-00001	62000	PASTOS PERMANENTES DE 5 O MAS AÑOS-SIN VARIEDAD	S	14,32
1700000006418808	14-026-005-00056-00012	62000	PASTOS PERMANENTES DE 5 O MAS AÑOS-SIN VARIEDAD	S	52,53
1700000006418809	14-026-005-00056-00024	62000	PASTOS PERMANENTES DE 5 O MAS AÑOS-SIN VARIEDAD	S	0,52
1700000006418811	14-026-005-00056-00013	62000	PASTOS PERMANENTES DE 5 O MAS AÑOS-SIN VARIEDAD	S	143,31
1700000006418812	14-026-005-00056-00021	62000	PASTOS PERMANENTES DE 5 O MAS AÑOS-SIN VARIEDAD	S	16,02
1700000006418813	14-026-005-00056-00018	62000	PASTOS PERMANENTES DE 5 O MAS AÑOS-SIN VARIEDAD	S	7,12
1700000006418815	14-026-005-00056-00025	62000	PASTOS PERMANENTES DE 5 O MAS AÑOS-SIN VARIEDAD	S	37,53

Recintos Determinados para el Cálculo de Garga Ganadera Máxima

REF.	REFERENCIA SIGPAC	CULTIVO	DESCRIPCIÓN CULTIVO	S/R	SUP. RESUELTA (ha)
-1460671	14-026-005-00042-00013	62000	PASTOS PERMANENTES DE 5 O MAS AÑOS-SIN VARIEDAD	S	14,76
-1460655	14-026-005-00033-00001	62000	PASTOS PERMANENTES DE 5 O MAS AÑOS-SIN VARIEDAD	S	0,00
-1460654	14-026-005-00033-00003	62000	PASTOS PERMANENTES DE 5 O MAS AÑOS-SIN VARIEDAD	S	0,00
-1460651	14-026-005-00019-00002	62000	PASTOS PERMANENTES DE 5 O MAS AÑOS-SIN VARIEDAD	S	8,00
-1460640	14-026-005-00019-00002	62000	PASTOS PERMANENTES DE 5 O MAS AÑOS-SIN VARIEDAD	S	15,58
-1229814	14-005-017-00002-00002	62000	PASTOS PERMANENTES DE 5 O MAS AÑOS-SIN VARIEDAD	S	12,93
-1229813	14-005-017-00002-00001	62000	PASTOS PERMANENTES DE 5 O MAS AÑOS-SIN VARIEDAD	S	3,19
-1229812	14-005-017-00002-00001	62000	PASTOS PERMANENTES DE 5 O MAS AÑOS-SIN VARIEDAD	S	43,80
-1229811	14-005-017-00002-00001	62000	PASTOS PERMANENTES DE 5 O MAS AÑOS-SIN VARIEDAD	S	28,07
-1040710	14-054-061-00002-00003	62000	PASTOS PERMANENTES DE 5 O MAS AÑOS-SIN VARIEDAD	S	0,06
1700000006418802	14-026-005-00052-00001	62000	PASTOS PERMANENTES DE 5 O MAS AÑOS-SIN VARIEDAD	S	4,39
1700000006418807	14-026-005-00051-00001	62000	PASTOS PERMANENTES DE 5 O MAS AÑOS-SIN VARIEDAD	S	14,32
1700000006418808	14-026-005-00056-00012	62000	PASTOS PERMANENTES DE 5 O MAS AÑOS-SIN VARIEDAD	S	52,53
1700000006418809	14-026-005-00056-00024	62000	PASTOS PERMANENTES DE 5 O MAS AÑOS-SIN VARIEDAD	S	0,52
1700000006418811	14-026-005-00056-00013	62000	PASTOS PERMANENTES DE 5 O MAS AÑOS-SIN VARIEDAD	S	143,31
1700000006418812	14-026-005-00056-00021	62000	PASTOS PERMANENTES DE 5 O MAS AÑOS-SIN VARIEDAD	S	16,02
1700000006418813	14-026-005-00056-00018	62000	PASTOS PERMANENTES DE 5 O MAS AÑOS-SIN VARIEDAD	S	7,12
1700000006418815	14-026-005-00056-00025	62000	PASTOS PERMANENTES DE 5 O MAS AÑOS-SIN VARIEDAD	S	37,53

Incidencias de carga ganadera

INCIDENCIA DESCRIPCIÓN

225 La superficie de cruce total de productos de la agrupación Pastos permanentes sobre un mismo recinto en el conjunto de las solicitudes, no

(1) Superficie declarada admisible ajustada con la superficie comprometida.
(2) Factor de penalización valorando el alcance para el tipo de compromiso.

Puede verificar la integridad de este documento mediante la lectura del código QR adjunto o mediante el acceso
a la dirección <https://ws050.juntadeandalucia.es/verificarFirma> indicando el código de VERIFICACIÓN

FIRMADO POR	RAQUEL MARIA ESPIN CRESPO
VERIFICACIÓN	Pk2jm8DWKBLXWB7RM89CEHSL94ADR5

13/05/2025
PÁG. 33/135





Datos considerados para el Cálculo de la Carga Ganadera mínima y máxima del expediente

puede superar la superficie total admisible de pastos

Ref:-1460655 Recinto:14-026-005-00033-00001 Cultivo:62000 PASTOS PERMANENTES DE 5 O MAS AÑOS-SIN VARIEDAD
Secano Superficie admisible de pastos del recinto según SIGPAC.:689 Suma de superficies de cruce netas declaradas para este recinto por
todos los solicitantes.:885 Exceso de superficie (Hectáreas):1,96

Ref:-1460654 Recinto:14-026-005-00033-00003 Cultivo:62000 PASTOS PERMANENTES DE 5 O MAS AÑOS-SIN VARIEDAD
Secano Superficie admisible de pastos del recinto según SIGPAC.:276 Suma de superficies de cruce netas declaradas para este recinto por
todos los solicitantes.:552 Exceso de superficie (Hectáreas):2,76

(1) Superficie declarada admisible ajustada con la superficie comprometida.
(2) Factor de penalización valorando el alcance para el tipo de compromiso.

Puede verificar la integridad de este documento mediante la lectura del código QR adjunto o mediante el acceso a la dirección https://ws050.juntadeandalucia.es/verificarFirma indicando el código de VERIFICACIÓN			
FIRMADO POR	RAQUEL MARIA ESPIN CRESPO	13/05/2025	
VERIFICACIÓN	Pk2jm8DWKBLXWB7RM89CEHSL94ADR5	PÁG. 34/135	



APELLIDOS Y NOMBRE / RAZÓN SOCIAL

MORENO TORRICO CATALINA

NIF

****2028*

EXPEDIENTE

1223140

ANUALIDAD DE PAGO

1ª

IMPORTES POR ANUALIDAD

	2023	2024	2025	2026	2027
IMPORTE MÁXIMO SUBVENCIONABLE	11.456,23 €	11.456,23 €	9.546,84 €	9.546,84 €	9.546,84 €
IMPORTE MEDIO DE TRANSFERENCIA (€/ha)	84,59 €	84,59 €	70,49 €	70,49 €	70,49 €

RESUMEN DE UNIDADES

Cód	GRUPO DE PAGO	Sup. Dec. Admisible (ha)	Sup. Comprometida (ha)	Sup. ajustada compromiso (1) (ha)	% sobredec.	Sup. Resuelta (ha)	Importe Declarado	Importe Topado	Importe Resuelto	Importe tras sobredec.
416	HERBÁCEOS	3,99		3,99	0,00	3,99	723,83	723,83	723,83	723,83
418	PASTOS ASOCIADOS A GANADERÍA ECOLÓGICA	131,45		131,45	0,00	131,45	10.732,40	10.732,40	10.732,40	10.732,40
TOTAL		135,44	135,44	135,44		135,44	11.456,23	11.456,23	11.456,23	11.456,23

APLICACIÓN DE REDUCCIONES Y PENALIZACIONES

GRUPO DE PAGO	Importe Calculado	Importe prereduc.	Criterios de subvencionabilidad y compromisos	Presentación tardía	Omisión declaración	Condicionabilidad	IMPORTE (Euros) RESUELTO
HERBÁCEOS	723,83	723,83	0,00	0,00	0,00	0,00	723,83
PASTOS ASOCIADOS A GANADERÍA	10.732,40	10.732,40	0,00	0,00	0,00	0,00	10.732,40
TOTAL	11.456,23	11.456,23					11.456,23

RESUMEN DE PAGOS

ESUMEN DE PAGOS		IMPORTE (Euros)			
		FEADER	MAPA	CAPADR	Total
Resolución DGADM/SGCIA/SAMA 17/12/2024 de solicitud anual de pago HERBÁCEOS	Importe resuelto	615,26	71,01	37,56	723,83
Resolución DGADM/SGCIA/SAMA 17/12/2024 de solicitud anual de pago PASTOS ASOCIADOS A GANADERÍA ECOLÓGICA	Importe resuelto	7.387,53	852,61	451,07	8.691,21
PASTOS ASOCIADOS A GANADERÍA ECOLÓGICA	Pago complementario	1.735,01	200,24	105,94	2.041,19
TOTAL		9.737,80	1.123,86	594,57	11.456,23

RECINTOS RESUELTOS

REF.	REFERENCIA SIGPAC	CULTIVO	DESCRIPCIÓN CULTIVO	S/R G.PAGO	PEND. MEDIA (%)	SUP. DEC. ADMISIBLE (ha)	SUP. COMPROM. (ha)	SUP. AJUSTADA COMPR.(1) (ha)	SUP. CONV. SIGPAC (ha)	SUP. CERTIF. (ha)	SUP. CAMPO (ha)	SUP. CAMPO DETER. CULT. DECLARADO (ha)	SUP. DEC. REDUCIDA (ha)	SUP. RESUELTA (ha)
-941991	14-051-005-00020-002	12000	TRANQUILLÓN-SIN VARIEDAD	S	416	11,30	3,99	3,99	3,99	3,99			3,99	3,99
-1546059	14-051-007-00012-003	63000	PASTOS DE MENOS DE 5 AÑOS-SIN VARIEDAD	S	418	5,20	34,51	34,51	34,51	34,51			34,51	34,51
1700000007077484	14-051-008-00014-001	62000	PASTOS PERMANENTES DE 5 O MAS AÑOS-SIN VARIEDAD	S	418	5,40	0,92	0,92	0,92	0,92			0,92	0,92
1700000007077485	14-051-008-00012-002	63000	PASTOS DE MENOS DE 5 AÑOS-SIN VARIEDAD	S	418	4,70	43,31	43,31	43,31	43,31			43,31	43,31
1700000007077492	14-051-008-00011-001	63000	PASTOS DE MENOS DE 5 AÑOS-SIN VARIEDAD	S	418	4,50	1,37	1,37	1,37	1,37			1,37	1,37
1700000007077494	14-051-008-00013-001	62000	PASTOS PERMANENTES DE 5 O MAS AÑOS-SIN VARIEDAD	S	418	5,40	51,34	51,34	51,34	51,34			51,34	51,34

INCIDENCIAS

INCIDENCIA DESCRIPCIÓN

100407 Explotación solicitada no forma parte de ningún organismo de control autorizado para la producción ecológica en Andalucía o fecha de inscripción posterior al plazo establecido (Anexo I. Criterios de Subvencionabilidad. Orden 28 de marzo de 2023).
Explotación:ES140510006037 Especie:CAPRINA

(1) Superficie declarada admisible ajustada con la superficie comprometida.
(2) Factor de penalización valorando el alcance para el tipo de compromiso.

Puede verificar la integridad de este documento mediante la lectura del código QR adjunto o mediante el acceso a la dirección <https://ws050.juntadeandalucia.es/verificarFirma> indicando el código de VERIFICACIÓN

FIRMADO POR RAQUEL MARIA ESPIN CRESPO

13/05/2025

VERIFICACIÓN Pk2jm8DWKBLXWB7RM89CEHSL94ADR5

PÁG. 35/135





Datos considerados para el Cálculo de la Carga Ganadera mínima y máxima del expediente

Explotación	Especie	Inscrito en Si pea y Admisible	Ugm Calculada para CG Mínima	Ugm Calculada para CG Máxima
ES140510000783	OVINA	SI	51,50	51,50
ES140510006023	OVINA	SI	5,88	5,88
ES140510006037	CAPRINA	NO	0,00	0,81
ES140510006037	OVINA	SI	63,60	63,60
			120,98	121,79

Superficie determinada para Cálculo Carga Ganadera Mínima: 131,45 ha

Superficie determinada para Cálculo Carga Ganadera Máxima: 131,45 ha

Carga Ganadera Mínima Expediente: 0,92 ugm/ha

Carga Ganadera Máxima Expediente: 0,93 ugm/ha

Recintos Determinados para el Cálculo de Garga Ganadera Mínima

REF.	REFERENCIA SIGPAC	CULTIVO	DESCRIPCIÓN CULTIVO	S/R	SUP. RESUELTA (ha)
-1546059	14-051-007-00012-00003	63000	PASTOS DE MENOS DE 5 AÑOS-SIN VARIEDAD	S	34,51
1700000007077484	14-051-008-00014-00001	62000	PASTOS PERMANENTES DE 5 O MAS AÑOS-SIN VARIEDAD	S	0,92
1700000007077485	14-051-008-00012-00002	63000	PASTOS DE MENOS DE 5 AÑOS-SIN VARIEDAD	S	43,31
1700000007077492	14-051-008-00011-00001	63000	PASTOS DE MENOS DE 5 AÑOS-SIN VARIEDAD	S	1,37
1700000007077494	14-051-008-00013-00001	62000	PASTOS PERMANENTES DE 5 O MAS AÑOS-SIN VARIEDAD	S	51,34

Recintos Determinados para el Cálculo de Garga Ganadera Máxima

REF.	REFERENCIA SIGPAC	CULTIVO	DESCRIPCIÓN CULTIVO	S/R	SUP. RESUELTA (ha)
-1546059	14-051-007-00012-00003	63000	PASTOS DE MENOS DE 5 AÑOS-SIN VARIEDAD	S	34,51
1700000007077484	14-051-008-00014-00001	62000	PASTOS PERMANENTES DE 5 O MAS AÑOS-SIN VARIEDAD	S	0,92
1700000007077485	14-051-008-00012-00002	63000	PASTOS DE MENOS DE 5 AÑOS-SIN VARIEDAD	S	43,31
1700000007077492	14-051-008-00011-00001	63000	PASTOS DE MENOS DE 5 AÑOS-SIN VARIEDAD	S	1,37
1700000007077494	14-051-008-00013-00001	62000	PASTOS PERMANENTES DE 5 O MAS AÑOS-SIN VARIEDAD	S	51,34

Incidencias de carga ganadera

INCIDENCIA DESCRIPCIÓN

100407 Explotación solicitada no forma parte de ningún organismo de control autorizado para la producción ecológica en Andalucía o fecha de inscripción posterior al plazo establecido (Anexo I. Criterios de Subvencionabilidad. Orden 28 de marzo de 2023).
Explotación:ES140510006037 Especie:CAPRINA

(1) Superficie declarada admisible ajustada con la superficie comprometida.
(2) Factor de penalización valorando el alcance para el tipo de compromiso.

Puede verificar la integridad de este documento mediante la lectura del código QR adjunto o mediante el acceso a la dirección https://ws050.juntadeandalucia.es/verificarFirma indicando el código de VERIFICACIÓN			
FIRMADO POR	RAQUEL MARIA ESPIN CRESPO	13/05/2025	
VERIFICACIÓN	Pk2jm8DWKBLXWB7RM89CEHSL94ADR5	PÁG. 36/135	



APELLIDOS Y NOMBRE / RAZÓN SOCIAL

PINO ROLDAN JERONIMO

NIF

***8889*

EXPEDIENTE

1190336

ANUALIDAD DE PAGO

1ª

IMPORTES POR ANUALIDAD

	2023	2024	2025	2026	2027
IMPORTE MÁXIMO SUBVENCIONABLE	644,48 €	644,48 €	536,36 €	536,36 €	536,36 €
IMPORTE MEDIO DE TRANSFERENCIA (€/ha)	304,00 €	304,00 €	253,00 €	253,00 €	253,00 €

RESUMEN DE UNIDADES

Cód	GRUPO DE PAGO	Sup. Dec. Admisible (ha)	Sup. Comprometida (ha)	Sup. ajustada compromiso (1) (ha)	% sobredec.	Sup. Resuelta (ha)	Importe Declarado	Importe Topado	Importe Resuelto	Importe tras sobredec.
420	HORTÍCOLAS	2,12		2,12	0,00	2,12	644,48	644,48	644,48	644,48
TOTAL		2,12	2,12	2,12		2,12	644,48	644,48	644,48	644,48

APLICACIÓN DE REDUCCIONES Y PENALIZACIONES

GRUPO DE PAGO	Importe Calculado	Importe prereduc.	Criterios de subvencionabilidad y compromisos	Presentación tardía	Omisión declaración	Condicionalidad	IMPORTE (Euros) RESUELTO
HORTÍCOLAS	644,48	644,48	0,00	0,00	0,00	0,00	644,48
TOTAL	644,48	644,48					644,48

RESUMEN DE PAGOS

		IMPORTE (Euros)				Total
		FEADER	MAPA	CAPADR		
Resolución DGADM/SGCIA/SAMA 17/12/2024 de solicitud anual de pago HORTÍCOLAS	Importe resuelto	227,39	26,24	13,89		267,52
	HORTÍCOLAS	Pago complementario	320,42	36,98	19,56	376,96
TOTAL		547,81	63,22	33,45		644,48

RECINTOS RESUELTOS

REF.	REFERENCIA SIGPAC	CULTIVO DESCRIPCIÓN CULTIVO	S/R G.PAGO	PEND. MEDIA (%)	SUP. DEC. ADMISIBLE (ha)	SUP. COMPROM. (ha)	SUP. AJUSTADA COMPROM. (1) (ha)	SUP. CONV. SIGPAC (ha)	SUP. CERTIF. (ha)	SUP. CAMPO (ha)	SUP. CAMPO DETER. CULT. DECLARADO (ha)	SUP. DEC. REDUCIDA (ha)	SUP. RESUELTA (ha)
5780733	14-013-024-00184-004	279000 ESPÁRRAGOS-SIN VARIEDAD	R 420	4,10	0,88	0,88	0,88		0,90			0,88	0,88
5780741	14-013-024-00208-001	279000 ESPÁRRAGOS-SIN VARIEDAD	R 420	3,20	0,56	0,56	0,56		0,62			0,56	0,56
5780743	14-013-024-00250-001	279000 ESPÁRRAGOS-SIN VARIEDAD	R 420	7,10	0,68	0,68	0,68		0,73			0,68	0,68

INCIDENCIAS

INCIDENCIA DESCRIPCIÓN

- 248 Verifica que los recintos declarados con sistema de explotación regadío corresponden realmente a regadío según SIGPAC.
Ref:7511651 Recinto:14-013-024-00184-00002 Cultivo:279000 ESPÁRRAGOS-SIN VARIEDAD Regadío
- 100400 Recinto con cultivo, variedad, régimen de explotación o uso Sigpac no compatible con la operación solicitada (Anexo IV.I Cultivos y variedades elegibles para las Intervenciones. Orden de 28 de marzo de 2023).
Ref:7511651 Recinto:14-013-024-00184-00002 Cultivo:279000 ESPÁRRAGOS-SIN VARIEDAD Regadío Uso:IM
- 100402 Recinto solicitado no forma parte de ningún organismo de control autorizado para la producción ecológica en Andalucía o fecha de inscripción posterior al plazo establecido (Anexo I. Criterios de Subvencionabilidad. Orden 28 de marzo de 2023).
Ref:5780738 Recinto:14-013-024-00165-00004 Cultivo:279000 ESPÁRRAGOS-SIN VARIEDAD Secano
- 100424 Solicita recinto que no está comprometido para la operación.
Ref:5780738 Recinto:14-013-024-00165-00004 Cultivo:279000 ESPÁRRAGOS-SIN VARIEDAD Secano
Ref:7511651 Recinto:14-013-024-00184-00002 Cultivo:279000 ESPÁRRAGOS-SIN VARIEDAD Regadío

(1) Superficie declarada admisible ajustada con la superficie comprometida.
(2) Factor de penalización valorando el alcance para el tipo de compromiso.

Puede verificar la integridad de este documento mediante la lectura del código QR adjunto o mediante el acceso a la dirección <https://ws050.juntadeandalucia.es/verificarFirma> indicando el código de VERIFICACIÓN

FIRMADO POR RAQUEL MARIA ESPIN CRESPO

13/05/2025

VERIFICACIÓN Pk2jm8DWKBLXWB7RM89CEHSL94ADR5

PÁG. 37/135





APELLIDOS Y NOMBRE / RAZÓN SOCIAL

REYES PEREZ ANTONIO

NIF

****7000*

EXPEDIENTE

1115301

**ANUALIDAD
DE PAGO**

1ª

IMPORTES POR ANUALIDAD

	2023	2024	2025	2026	2027
IMPORTE MÁXIMO SUBVENCIONABLE	6.383,92 €	6.383,92 €	6.383,92 €	5.319,93 €	5.319,93 €
IMPORTE MEDIO DE TRANSFERENCIA (€/ha)	297,48 €	297,48 €	297,48 €	247,90 €	247,90 €

RESUMEN DE UNIDADES

Cód	GRUPO DE PAGO	Sup. Dec. Admisible (ha)	Sup. Comprometida (ha)	Sup. ajustada compromiso (1) (ha)	% sobreded.	Sup. Resuelta (ha)	Importe Declarado	Importe Topado	Importe Resuelto	Importe tras sobreded.
419	OLIVAR	21,46		21,46	0,00	21,46	6.383,92	6.383,92	6.383,92	6.383,92
TOTAL		21,46	21,46	21,46		21,46	6.383,92	6.383,92	6.383,92	6.383,92

APLICACIÓN DE REDUCCIONES Y PENALIZACIONES

GRUPO DE PAGO	Importe Calculado	Importe prereduc.	Criterios de subvencionabilidad y compromisos	Presentación tardía	Omisión declaración	Condicionalidad	IMPORTE (Euros) RESUELTO
OLIVAR	6.383,92	6.383,92	0,00	0,00	0,00	0,00	6.383,92
TOTAL	6.383,92	6.383,92					6.383,92

RESUMEN DE PAGOS

		IMPORTE (Euros)			
		FEADER	MAPA	CAPADR	Total
Resolución DGADM/SGCIA/SAMA 17/12/2024 de solicitud anual de pago OLIVAR	Importe resuelto	5.426,34	626,26	331,32	6.383,92
TOTAL		5.426,34	626,26	331,32	6.383,92

RECINTOS RESUELTOS

REF.	REFERENCIA SIGPAC	CULTIVO DESCRIPCIÓN CULTIVO	S/R G.PAGO	PEND. MEDIA (%)	SUP. DEC. ADMISIBLE (ha)	SUP. COMPROM. (ha)	SUP. AJUSTADA COMPR(1) (ha)	SUP. CONV. SIGPAC (ha)	SUP. CERTIF. (ha)	SUP. CAMPO (ha)	SUP. CAMPO DETER. CULT. DECLARADO (ha)	SUP. DEC. REDUCIDA (ha)	SUP. RESUELTA (ha)
-1262580	14-019-019-00675-022	101010 OLIVAR-PICUAL	S 419	9,30	0,35	0,35	0,35		0,35			0,35	0,35
-1262578	14-019-019-00675-022	101010 OLIVAR-PICUAL	S 419	9,30	0,89	0,89	0,89		0,89			0,89	0,89
-1262577	14-019-019-00675-001	101010 OLIVAR-PICUAL	S 419	8,80	4,32	4,32	4,32		4,32			4,32	4,32
-1262568	14-019-019-00425-001	101010 OLIVAR-PICUAL	S 419	9,50	15,90	15,90	15,90		15,90			15,90	15,90

INCIDENCIAS

INCIDENCIA DESCRIPCIÓN

- 218 La superficie total declarada sobre un mismo recinto en el conjunto de los expedientes, no puede superar la superficie total que el SIGPAC establece para ese recinto.
Ref:-82345 Recinto:14-019-019-00426-00001 Cultivo:101010 OLIVAR-PICUAL Regadío Suma de superficies declaradas para este recinto por todos los solicitantes (Áreas):4570 Superficie SIGPAC medida para este recinto (Áreas):4560 Exceso de superficie declarada (Hectáreas):0,1 Suma de superficies declaradas para este recinto por el solicitante (Áreas):10
- 100424 Solicita recinto que no está comprometido para la operación.
Ref:-82345 Recinto:14-019-019-00426-00001 Cultivo:101010 OLIVAR-PICUAL Regadío

(1) Superficie declarada admisible ajustada con la superficie comprometida.
(2) Factor de penalización valorando el alcance para el tipo de compromiso.

Puede verificar la integridad de este documento mediante la lectura del código QR adjunto o mediante el acceso a la dirección <https://ws050.juntadeandalucia.es/verificarFirma> indicando el código de VERIFICACIÓN

FIRMADO POR

RAQUEL MARIA ESPIN CRESPO

13/05/2025

VERIFICACIÓN

Pk2jm8DWKBLXWB7RM89CEHSL94ADR5

PÁG. 38/135





APELLIDOS Y NOMBRE / RAZÓN SOCIAL

TORRALBO COLETO JOSE

NIF

****1259*

EXPEDIENTE

1226245

**ANUALIDAD
DE PAGO**

1ª

IMPORTES POR ANUALIDAD

	2023	2024	2025	2026	2027
IMPORTE MÁXIMO SUBVENCIONABLE	21.847,50 €	21.847,50 €	18.206,25 €	18.206,25 €	18.206,25 €
IMPORTE MEDIO DE TRANSFERENCIA (€/ha)	44,70 €	44,70 €	37,25 €	37,25 €	37,25 €

RESUMEN DE UNIDADES

Cód	GRUPO DE PAGO	Sup. Dec. Admisible (ha)	Sup. Comprometida (ha)	Sup. ajustada compromiso (1) (ha)	% sobreded.	Sup. Resuelta (ha)	Importe Declarado	Importe Topado	Importe Resuelto	Importe tras sobreded.
418	PASTOS ASOCIADOS A GANADERÍA ECOLÓGICA	488,77		488,74	0,00	488,74	21.847,30	21.847,50	21.847,50	21.847,50
TOTAL		488,77	488,74	488,74		488,74	21.847,30	21.847,50	21.847,50	21.847,50

APLICACIÓN DE REDUCCIONES Y PENALIZACIONES

GRUPO DE PAGO		Importe Calculado	Importe prerreduc.	Criterios de subvencionabilidad y compromisos	Presentación tardía	Omisión declaración	Condicionabilidad	IMPORTE (Euros) RESUELTO
PASTOS ASOCIADOS A GANADERÍA		21.847,50	21.847,50	0,00	0,00	0,00	0,00	21.847,50
TOTAL		21.847,50	21.847,50					21.847,50

RESUMEN DE PAGOS

		IMPORTE (Euros)			
		FEADER	MAPA	CAPADR	Total
Resolución DGADM/SGCIA/SAMA 17/12/2024 de solicitud anual de pago	PASTOS ASOCIADOS A GANADERÍA ECOLÓGICA	16.836,36	1.943,11	1.028,01	19.807,48
	PASTOS ASOCIADOS A GANADERÍA ECOLÓGICA	1.734,02	200,13	105,87	2.040,02
TOTAL		18.570,38	2.143,24	1.133,88	21.847,50

(1) Superficie declarada admisible ajustada con la superficie comprometida.
(2) Factor de penalización valorando el alcance para el tipo de compromiso.

Puede verificar la integridad de este documento mediante la lectura del código QR adjunto o mediante el acceso a la dirección <https://ws050.juntadeandalucia.es/verificarFirma> indicando el código de VERIFICACIÓN

FIRMADO POR	RAQUEL MARIA ESPIN CRESPO
VERIFICACIÓN	Pk2jm8DWKBLXWB7RM89CEHSL94ADR5

13/05/2025
PÁG. 39/135





RECINTOS RESUELTOS

REF.	REFERENCIA SIGPAC	CULTIVO DESCRIPCIÓN CULTIVO	S/R	G.PAGO	PEND. MEDIA (%)	SUP. DEC. ADMISIBLE (ha)	SUP. COMPROM. (ha)	SUP. AJUSTADA COMPR.(1) (ha)	SUP. CONV. SIGPAC (ha)	SUP. CERTIF. (ha)	SUP. CAMPO (ha)	SUP. CAMPO DETER. CULT. DECLARADO (ha)	SUP. DEC. REDUCIDA (ha)	SUP. RESUELTA (ha)
-470352	14-069-010-00020-004	62000 PASTOS PERMANENTES DE 5 O MAS AÑOS-SIN VARIEDAD	S	418	3,80	0,04	0,04	0,04		0,04			0,04	0,04
5512093	14-069-007-00051-001	62000 PASTOS PERMANENTES DE 5 O MAS AÑOS-SIN VARIEDAD	S	418	8,90	15,34	15,34	15,34		15,34			15,34	15,34
5512096	14-069-007-00052-001	62000 PASTOS PERMANENTES DE 5 O MAS AÑOS-SIN VARIEDAD	S	418	9,20	4,30	4,30	4,30		4,30			4,30	4,30
5512100	14-069-010-00046-002	62000 PASTOS PERMANENTES DE 5 O MAS AÑOS-SIN VARIEDAD	S	418	7,80	45,68	45,68	45,68		45,68			45,68	45,68
5512105	14-069-010-00051-001	62000 PASTOS PERMANENTES DE 5 O MAS AÑOS-SIN VARIEDAD	S	418	9,20	3,66	3,66	3,66		3,66			3,66	3,66
6852530	14-069-003-00024-001	62000 PASTOS PERMANENTES DE 5 O MAS AÑOS-SIN VARIEDAD	S	418	7,70	58,85	58,84	58,84		58,84			58,84	58,84
1700000006648703	14-069-010-00001-008	62000 PASTOS PERMANENTES DE 5 O MAS AÑOS-SIN VARIEDAD	S	418	4,90	0,08	0,08	0,08		0,08			0,08	0,08
1700000006648704	14-069-010-00022-007	62000 PASTOS PERMANENTES DE 5 O MAS AÑOS-SIN VARIEDAD	S	418	10,70	0,73	0,71	0,71		0,73			0,71	0,71
1700000006648705	14-069-010-00021-001	62000 PASTOS PERMANENTES DE 5 O MAS AÑOS-SIN VARIEDAD	S	418	7,40	1,96	1,96	1,96		1,96			1,96	1,96
1700000006648706	14-069-010-00022-001	62000 PASTOS PERMANENTES DE 5 O MAS AÑOS-SIN VARIEDAD	S	418	11,00	11,87	11,87	11,87		11,87			11,87	11,87
1700000006648707	14-069-010-00002-001	62000 PASTOS PERMANENTES DE 5 O MAS AÑOS-SIN VARIEDAD	S	418	12,20	14,99	14,99	14,99		14,99			14,99	14,99
1700000006648710	14-069-010-00020-001	62000 PASTOS PERMANENTES DE 5 O MAS AÑOS-SIN VARIEDAD	S	418	11,30	24,13	24,13	24,13		24,13			24,13	24,13
1700000006648712	14-069-006-00029-006	62000 PASTOS PERMANENTES DE 5 O MAS AÑOS-SIN VARIEDAD	S	418	12,00	9,48	9,48	9,48		9,48			9,48	9,48
1700000006648713	14-069-007-00013-001	62000 PASTOS PERMANENTES DE 5 O MAS AÑOS-SIN VARIEDAD	S	418	6,70	1,04	1,04	1,04		1,04			1,04	1,04
1700000006648714	14-069-006-00022-001	62000 PASTOS PERMANENTES DE 5 O MAS AÑOS-SIN VARIEDAD	S	418	13,30	4,88	4,88	4,88		4,88			4,88	4,88
1700000006648715	14-069-006-00029-001	62000 PASTOS PERMANENTES DE 5 O MAS AÑOS-SIN VARIEDAD	S	418	9,10	11,71	11,71	11,71		11,71			11,71	11,71
1700000006648716	14-069-010-00001-006	62000 PASTOS PERMANENTES DE 5 O MAS AÑOS-SIN VARIEDAD	S	418	8,60	2,05	2,05	2,05		2,05			2,05	2,05
1700000006648717	14-069-010-00001-007	62000 PASTOS PERMANENTES DE 5 O MAS AÑOS-SIN VARIEDAD	S	418	8,20	0,40	0,40	0,40		0,89			0,40	0,40
1700000006648718	14-069-007-00015-001	62000 PASTOS PERMANENTES DE 5 O MAS AÑOS-SIN VARIEDAD	S	418	12,20	5,82	5,82	5,82		5,82			5,82	5,82
1700000006648720	14-069-010-00001-005	62000 PASTOS PERMANENTES DE 5 O MAS AÑOS-SIN VARIEDAD	S	418	13,80	44,59	44,59	44,59		44,59			44,59	44,59
1700000006648721	14-069-003-00022-002	62000 PASTOS PERMANENTES DE 5 O MAS AÑOS-SIN VARIEDAD	S	418	6,30	0,51	0,51	0,51		0,51			0,51	0,51
1700000006648722	14-069-003-00022-003	62000 PASTOS PERMANENTES DE 5 O MAS AÑOS-SIN VARIEDAD	S	418	5,40	0,32	0,32	0,32		0,32			0,32	0,32
1700000006648723	14-069-003-00022-010	62000 PASTOS PERMANENTES DE 5 O MAS AÑOS-SIN VARIEDAD	S	418	7,00	0,14	0,14	0,14		0,14			0,14	0,14
1700000006648724	14-069-003-00022-012	62000 PASTOS PERMANENTES DE 5 O MAS AÑOS-SIN VARIEDAD	S	418	9,80	5,58	5,58	5,58		5,58			5,58	5,58
1700000006648727	14-069-003-00046-001	62000 PASTOS PERMANENTES DE 5 O MAS AÑOS-SIN VARIEDAD	S	418	8,60	3,89	3,89	3,89		3,89			3,89	3,89
1700000006648728	14-069-003-00023-002	62000 PASTOS PERMANENTES DE 5 O MAS AÑOS-SIN VARIEDAD	S	418	8,10	1,34	1,34	1,34		1,34			1,34	1,34
1700000006648729	14-069-003-00023-001	62000 PASTOS PERMANENTES DE 5 O MAS AÑOS-SIN VARIEDAD	S	418	11,40	2,89	2,89	2,89		2,89			2,89	2,89
1700000006648730	14-069-003-00042-001	62000 PASTOS PERMANENTES DE 5 O MAS AÑOS-SIN VARIEDAD	S	418	7,40	1,71	1,71	1,71		1,71			1,71	1,71
1700000006648731	14-069-003-00022-001	62000 PASTOS PERMANENTES DE 5 O MAS AÑOS-SIN VARIEDAD	S	418	9,10	0,44	0,44	0,44		0,44			0,44	0,44
1700000006648732	14-069-003-00022-004	62000 PASTOS PERMANENTES DE 5 O MAS AÑOS-SIN VARIEDAD	S	418	11,10	48,65	48,65	48,65		48,65			48,65	48,65
1700000006648733	14-069-003-00022-011	62000 PASTOS PERMANENTES DE 5 O MAS AÑOS-SIN VARIEDAD	S	418	6,10	0,50	0,50	0,50		0,50			0,50	0,50
1700000006648734	14-069-003-00022-015	62000 PASTOS PERMANENTES DE 5 O MAS AÑOS-SIN VARIEDAD	S	418	6,70	0,24	0,24	0,24		0,24			0,24	0,24
1700000006648735	14-069-003-00022-016	62000 PASTOS PERMANENTES DE 5 O MAS AÑOS-SIN VARIEDAD	S	418	11,80	0,11	0,11	0,11		0,11			0,11	0,11
1700000006648736	14-069-003-00043-001	62000 PASTOS PERMANENTES DE 5 O MAS AÑOS-SIN VARIEDAD	S	418	8,70	22,20	22,20	22,20		22,20			22,20	22,20
1700000006648744	14-069-003-00012-001	62000 PASTOS PERMANENTES DE 5 O MAS AÑOS-SIN VARIEDAD	S	418	10,30	2,59	2,59	2,59		2,59			2,59	2,59
1700000006648745	14-069-011-00008-002	62000 PASTOS PERMANENTES DE 5 O MAS AÑOS-SIN VARIEDAD	S	418	13,70	51,88	51,88	51,88		51,88			51,88	51,88
1700000006648746	14-069-002-00009-001	62000 PASTOS PERMANENTES DE 5 O MAS AÑOS-SIN VARIEDAD	S	418	8,80	7,35	7,35	7,35		7,35			7,35	7,35
1700000006648747	14-069-011-00010-001	62000 PASTOS PERMANENTES DE 5 O MAS AÑOS-SIN VARIEDAD	S	418	15,00	14,49	14,49	14,49		14,49			14,49	14,49
1700000006648749	14-069-010-00042-001	62000 PASTOS PERMANENTES DE 5 O MAS AÑOS-SIN VARIEDAD	S	418	9,90	19,63	19,63	19,63		19,63			19,63	19,63
1700000006648750	14-069-010-00052-001	62000 PASTOS PERMANENTES DE 5 O MAS AÑOS-SIN VARIEDAD	S	418	11,70	2,15	2,15	2,15		2,15			2,15	2,15
1700000006648751	14-069-010-00053-001	62000 PASTOS PERMANENTES DE 5 O MAS AÑOS-SIN VARIEDAD	S	418	10,60	5,12	5,12	5,12		5,12			5,12	5,12
1700000006648754	14-069-010-00054-004	62000 PASTOS PERMANENTES DE 5 O MAS AÑOS-SIN VARIEDAD	S	418	8,60	35,35	35,35	35,35		35,35			35,35	35,35
1700000006648757	14-069-010-00054-009	62000 PASTOS PERMANENTES DE 5 O MAS AÑOS-SIN VARIEDAD	S	418	9,20	0,09	0,09	0,09		0,10			0,09	0,09

INCIDENCIAS

INCIDENCIA DESCRIPCIÓN

- 4272 Verifica que las líneas de declaración de las Solicitudes Únicas no tienen solapes con la capa de Retroactividad Gráfica (ambas de la misma campaña) a nivel de expediente/línea de declaración gráfica de la solicitud.
Ref:1700000006648704 Recinto:14-069-010-00022-00007 Cultivo: - Agregado de la referencia del recinto.:0 Zona de la referencia del recinto.:0 Superficie solapada.:0,02 Id. Incid.:105154164
- 100407 Explotación solicitada no forma parte de ningún organismo de control autorizado para la producción ecológica en Andalucía o fecha de inscripción posterior al plazo establecido (Anexo I. Criterios de Subvencionabilidad. Orden 28 de marzo de 2023).
Explotación:ES140690000157 Especie:PORCINO
Explotación:ES140690000422 Especie:PORCINO

(1) Superficie declarada admisible ajustada con la superficie comprometida.
(2) Factor de penalización valorando el alcance para el tipo de compromiso.

Puede verificar la integridad de este documento mediante la lectura del código QR adjunto o mediante el acceso a la dirección <https://ws050.juntadeandalucia.es/verificarFirma> indicando el código de VERIFICACIÓN

FIRMADO POR	RAQUEL MARIA ESPIN CRESPO	13/05/2025
VERIFICACIÓN	Pk2jm8DWKBLXWB7RM89CEHSL94ADR5	PÁG. 40/135





INCIDENCIAS

INCIDENCIA DESCRIPCIÓN

100411	Recinto no admisible por no estar asociado en SIGGAN a una explotación ganadera (Artículo 10 de la Orden de 28 de marzo de 2023). Ref:1700000006648738 Recinto:14-069-003-00037-00001 Cultivo:62000 PASTOS PERMANENTES DE 5 O MAS AÑOS-SIN VARIEDAD Secano Ref:-52951 Recinto:14-069-010-09001-00004 Cultivo:62000 PASTOS PERMANENTES DE 5 O MAS AÑOS-SIN VARIEDAD Secano Ref:-52952 Recinto:14-069-010-09001-00005 Cultivo:62000 PASTOS PERMANENTES DE 5 O MAS AÑOS-SIN VARIEDAD Secano Ref:-52953 Recinto:14-069-010-09001-00006 Cultivo:62000 PASTOS PERMANENTES DE 5 O MAS AÑOS-SIN VARIEDAD Secano Ref:-52954 Recinto:14-069-010-09001-00007 Cultivo:62000 PASTOS PERMANENTES DE 5 O MAS AÑOS-SIN VARIEDAD Secano Ref:-52955 Recinto:14-069-010-09003-00003 Cultivo:62000 PASTOS PERMANENTES DE 5 O MAS AÑOS-SIN VARIEDAD Secano Ref:-52956 Recinto:14-069-010-09003-00004 Cultivo:62000 PASTOS PERMANENTES DE 5 O MAS AÑOS-SIN VARIEDAD Secano Ref:-52957 Recinto:14-069-010-09003-00005 Cultivo:62000 PASTOS PERMANENTES DE 5 O MAS AÑOS-SIN VARIEDAD Secano Ref:-52958 Recinto:14-069-010-09003-00006 Cultivo:62000 PASTOS PERMANENTES DE 5 O MAS AÑOS-SIN VARIEDAD Secano Ref:-52959 Recinto:14-069-011-09002-00003 Cultivo:62000 PASTOS PERMANENTES DE 5 O MAS AÑOS-SIN VARIEDAD Secano Ref:-52960 Recinto:14-069-011-09002-00005 Cultivo:62000 PASTOS PERMANENTES DE 5 O MAS AÑOS-SIN VARIEDAD Secano Ref:-52961 Recinto:14-069-011-09002-00007 Cultivo:62000 PASTOS PERMANENTES DE 5 O MAS AÑOS-SIN VARIEDAD Secano
100421	Recinto declarado por error para una operación de la 6503, que se ha corregido de oficio marcando la operación correcta, de acuerdo con la fecha de inscripción del recinto en la producción ecológica. Ref:1700000006648746 Recinto:14-069-002-00009-00001 Cultivo:62000 PASTOS PERMANENTES DE 5 O MAS AÑOS-SIN VARIEDAD Secano Ref:1700000006648744 Recinto:14-069-003-00012-00001 Cultivo:62000 PASTOS PERMANENTES DE 5 O MAS AÑOS-SIN VARIEDAD Secano Ref:1700000006648731 Recinto:14-069-003-00022-00001 Cultivo:62000 PASTOS PERMANENTES DE 5 O MAS AÑOS-SIN VARIEDAD Secano Ref:1700000006648721 Recinto:14-069-003-00022-00002 Cultivo:62000 PASTOS PERMANENTES DE 5 O MAS AÑOS-SIN VARIEDAD Secano Ref:1700000006648722 Recinto:14-069-003-00022-00003 Cultivo:62000 PASTOS PERMANENTES DE 5 O MAS AÑOS-SIN VARIEDAD Secano Ref:1700000006648732 Recinto:14-069-003-00022-00004 Cultivo:62000 PASTOS PERMANENTES DE 5 O MAS AÑOS-SIN VARIEDAD Secano Ref:1700000006648723 Recinto:14-069-003-00022-00010 Cultivo:62000 PASTOS PERMANENTES DE 5 O MAS AÑOS-SIN VARIEDAD Secano Ref:1700000006648733 Recinto:14-069-003-00022-00011 Cultivo:62000 PASTOS PERMANENTES DE 5 O MAS AÑOS-SIN VARIEDAD Secano Ref:1700000006648724 Recinto:14-069-003-00022-00012 Cultivo:62000 PASTOS PERMANENTES DE 5 O MAS AÑOS-SIN VARIEDAD Secano Ref:1700000006648734 Recinto:14-069-003-00022-00015 Cultivo:62000 PASTOS PERMANENTES DE 5 O MAS AÑOS-SIN VARIEDAD Secano Ref:1700000006648735 Recinto:14-069-003-00022-00016 Cultivo:62000 PASTOS PERMANENTES DE 5 O MAS AÑOS-SIN VARIEDAD Secano Ref:1700000006648729 Recinto:14-069-003-00023-00001 Cultivo:62000 PASTOS PERMANENTES DE 5 O MAS AÑOS-SIN VARIEDAD Secano Ref:1700000006648728 Recinto:14-069-003-00023-00002 Cultivo:62000 PASTOS PERMANENTES DE 5 O MAS AÑOS-SIN VARIEDAD Secano Ref:6852530 Recinto:14-069-003-00024-00001 Cultivo:62000 PASTOS PERMANENTES DE 5 O MAS AÑOS-SIN VARIEDAD Secano Ref:1700000006648738 Recinto:14-069-003-00037-00001 Cultivo:62000 PASTOS PERMANENTES DE 5 O MAS AÑOS-SIN VARIEDAD Secano Ref:1700000006648730 Recinto:14-069-003-00042-00001 Cultivo:62000 PASTOS PERMANENTES DE 5 O MAS AÑOS-SIN VARIEDAD Secano Ref:1700000006648736 Recinto:14-069-003-00043-00001 Cultivo:62000 PASTOS PERMANENTES DE 5 O MAS AÑOS-SIN VARIEDAD Secano Ref:1700000006648727 Recinto:14-069-003-00046-00001 Cultivo:62000 PASTOS PERMANENTES DE 5 O MAS AÑOS-SIN VARIEDAD Secano
100424	Solicita recinto que no está comprometido para la operación. Ref:1700000006648738 Recinto:14-069-003-00037-00001 Cultivo:62000 PASTOS PERMANENTES DE 5 O MAS AÑOS-SIN VARIEDAD Secano Ref:-52951 Recinto:14-069-010-09001-00004 Cultivo:62000 PASTOS PERMANENTES DE 5 O MAS AÑOS-SIN VARIEDAD Secano Ref:-52952 Recinto:14-069-010-09001-00005 Cultivo:62000 PASTOS PERMANENTES DE 5 O MAS AÑOS-SIN VARIEDAD Secano Ref:-52953 Recinto:14-069-010-09001-00006 Cultivo:62000 PASTOS PERMANENTES DE 5 O MAS AÑOS-SIN VARIEDAD Secano Ref:-52954 Recinto:14-069-010-09001-00007 Cultivo:62000 PASTOS PERMANENTES DE 5 O MAS AÑOS-SIN VARIEDAD Secano Ref:-52955 Recinto:14-069-010-09003-00003 Cultivo:62000 PASTOS PERMANENTES DE 5 O MAS AÑOS-SIN VARIEDAD Secano Ref:-52956 Recinto:14-069-010-09003-00004 Cultivo:62000 PASTOS PERMANENTES DE 5 O MAS AÑOS-SIN VARIEDAD Secano Ref:-52957 Recinto:14-069-010-09003-00005 Cultivo:62000 PASTOS PERMANENTES DE 5 O MAS AÑOS-SIN VARIEDAD Secano Ref:-52958 Recinto:14-069-010-09003-00006 Cultivo:62000 PASTOS PERMANENTES DE 5 O MAS AÑOS-SIN VARIEDAD Secano Ref:-52959 Recinto:14-069-011-09002-00003 Cultivo:62000 PASTOS PERMANENTES DE 5 O MAS AÑOS-SIN VARIEDAD Secano

(1) Superficie declarada admisible ajustada con la superficie comprometida.
(2) Factor de penalización valorando el alcance para el tipo de compromiso.

Puede verificar la integridad de este documento mediante la lectura del código QR adjunto o mediante el acceso
a la dirección <https://ws050.juntadeandalucia.es/verificarFirma> indicando el código de VERIFICACIÓN

FIRMADO POR

RAQUEL MARIA ESPIN CRESPO

13/05/2025

VERIFICACIÓN

Pk2jm8DWKBLXWB7RM89CEHSL94ADR5

PÁG. 41/135





INCIDENCIAS

INCIDENCIA DESCRIPCIÓN

Ref:-52960 Recinto:14-069-011-09002-00005 Cultivo:62000 PASTOS PERMANENTES DE 5 O MAS AÑOS-SIN VARIEDAD Secano

Ref:-52961 Recinto:14-069-011-09002-00007 Cultivo:62000 PASTOS PERMANENTES DE 5 O MAS AÑOS-SIN VARIEDAD Secano

Datos considerados para el Cálculo de la Carga Ganadera mínima y máxima del expediente

Explotación	Especie	Inscrito en Sipea y Admisible	Ugm Calculada para CG Mínima	Ugm Calculada para CG Máxima
ES140690000134	BOVINA	SI	26,50	26,50
ES140690000157	BOVINA	SI	68,97	68,97
ES140690000157	PORCINO	NO	0,00	9,03
ES140690000422	BOVINA	SI	62,71	62,71
ES140690000422	PORCINO	NO	0,00	43,73
			158,18	210,94

Superficie determinada para Cálculo Carga Ganadera Mínima: 490,92 ha

Superficie determinada para Cálculo Carga Ganadera Máxima: 490,93 ha

Carga Ganadera Mínima Expediente: 0,32 ugm/ha

Carga Ganadera Máxima Expediente: 0,43 ugm/ha

Recintos Determinados para el Cálculo de Carga Ganadera Mínima

REF.	REFERENCIA SIGPAC	CULTIVO	DESCRIPCIÓN CULTIVO	S/R	SUP. RESUELTA (ha)
-470352	14-069-010-00020-00004	62000	PASTOS PERMANENTES DE 5 O MAS AÑOS-SIN VARIEDAD	S	0,04
-52961	14-069-011-09002-00007	62000	PASTOS PERMANENTES DE 5 O MAS AÑOS-SIN VARIEDAD	S	0,05
-52960	14-069-011-09002-00005	62000	PASTOS PERMANENTES DE 5 O MAS AÑOS-SIN VARIEDAD	S	0,03
-52959	14-069-011-09002-00003	62000	PASTOS PERMANENTES DE 5 O MAS AÑOS-SIN VARIEDAD	S	0,03
-52958	14-069-010-09003-00006	62000	PASTOS PERMANENTES DE 5 O MAS AÑOS-SIN VARIEDAD	S	0,03
-52957	14-069-010-09003-00005	62000	PASTOS PERMANENTES DE 5 O MAS AÑOS-SIN VARIEDAD	S	0,10
-52956	14-069-010-09003-00004	62000	PASTOS PERMANENTES DE 5 O MAS AÑOS-SIN VARIEDAD	S	0,11
-52955	14-069-010-09003-00003	62000	PASTOS PERMANENTES DE 5 O MAS AÑOS-SIN VARIEDAD	S	0,28
-52954	14-069-010-09001-00007	62000	PASTOS PERMANENTES DE 5 O MAS AÑOS-SIN VARIEDAD	S	0,07
-52953	14-069-010-09001-00006	62000	PASTOS PERMANENTES DE 5 O MAS AÑOS-SIN VARIEDAD	S	0,07
-52952	14-069-010-09001-00005	62000	PASTOS PERMANENTES DE 5 O MAS AÑOS-SIN VARIEDAD	S	0,14
-52951	14-069-010-09001-00004	62000	PASTOS PERMANENTES DE 5 O MAS AÑOS-SIN VARIEDAD	S	0,75
5512093	14-069-007-00051-00001	62000	PASTOS PERMANENTES DE 5 O MAS AÑOS-SIN VARIEDAD	S	15,34
5512096	14-069-007-00052-00001	62000	PASTOS PERMANENTES DE 5 O MAS AÑOS-SIN VARIEDAD	S	4,30
5512100	14-069-010-00046-00002	62000	PASTOS PERMANENTES DE 5 O MAS AÑOS-SIN VARIEDAD	S	45,68
5512105	14-069-010-00051-00001	62000	PASTOS PERMANENTES DE 5 O MAS AÑOS-SIN VARIEDAD	S	3,66
6852530	14-069-003-00024-00001	62000	PASTOS PERMANENTES DE 5 O MAS AÑOS-SIN VARIEDAD	S	58,84
1700000006648703	14-069-010-00001-00008	62000	PASTOS PERMANENTES DE 5 O MAS AÑOS-SIN VARIEDAD	S	0,08
1700000006648704	14-069-010-00022-00007	62000	PASTOS PERMANENTES DE 5 O MAS AÑOS-SIN VARIEDAD	S	0,71
1700000006648705	14-069-010-00021-00001	62000	PASTOS PERMANENTES DE 5 O MAS AÑOS-SIN VARIEDAD	S	1,96
1700000006648706	14-069-010-00022-00001	62000	PASTOS PERMANENTES DE 5 O MAS AÑOS-SIN VARIEDAD	S	11,87
1700000006648707	14-069-010-00002-00001	62000	PASTOS PERMANENTES DE 5 O MAS AÑOS-SIN VARIEDAD	S	14,99
1700000006648710	14-069-010-00020-00001	62000	PASTOS PERMANENTES DE 5 O MAS AÑOS-SIN VARIEDAD	S	24,13

(1) Superficie declarada admisible ajustada con la superficie comprometida.
(2) Factor de penalización valorando el alcance para el tipo de compromiso.

Puede verificar la integridad de este documento mediante la lectura del código QR adjunto o mediante el acceso a la dirección <https://ws050.juntadeandalucia.es/verificarFirma> indicando el código de VERIFICACIÓN

FIRMADO POR RAQUEL MARIA ESPIN CRESPO

13/05/2025

VERIFICACIÓN Pk2jm8DWKBLXWB7RM89CEHSL94ADR5

PÁG. 42/135





Datos considerados para el Cálculo de la Carga Ganadera mínima y máxima del expediente

Recintos Determinados para el Cálculo de Garga Ganadera Mínima

REF.	REFERENCIA SIGPAC	CULTIVO	DESCRIPCIÓN CULTIVO	SUP. RESUELTA (ha)	
				S/R	
1700000006648712	14-069-006-00029-00006	62000	PASTOS PERMANENTES DE 5 O MAS AÑOS-SIN VARIEDAD	S	9,48
1700000006648713	14-069-007-00013-00001	62000	PASTOS PERMANENTES DE 5 O MAS AÑOS-SIN VARIEDAD	S	1,04
1700000006648714	14-069-006-00022-00001	62000	PASTOS PERMANENTES DE 5 O MAS AÑOS-SIN VARIEDAD	S	4,88
1700000006648715	14-069-006-00029-00001	62000	PASTOS PERMANENTES DE 5 O MAS AÑOS-SIN VARIEDAD	S	11,71
1700000006648716	14-069-010-00001-00006	62000	PASTOS PERMANENTES DE 5 O MAS AÑOS-SIN VARIEDAD	S	2,05
1700000006648717	14-069-010-00001-00007	62000	PASTOS PERMANENTES DE 5 O MAS AÑOS-SIN VARIEDAD	S	0,40
1700000006648718	14-069-007-00015-00001	62000	PASTOS PERMANENTES DE 5 O MAS AÑOS-SIN VARIEDAD	S	5,82
1700000006648720	14-069-010-00001-00005	62000	PASTOS PERMANENTES DE 5 O MAS AÑOS-SIN VARIEDAD	S	44,59
1700000006648721	14-069-003-00022-00002	62000	PASTOS PERMANENTES DE 5 O MAS AÑOS-SIN VARIEDAD	S	0,51
1700000006648722	14-069-003-00022-00003	62000	PASTOS PERMANENTES DE 5 O MAS AÑOS-SIN VARIEDAD	S	0,32
1700000006648723	14-069-003-00022-00010	62000	PASTOS PERMANENTES DE 5 O MAS AÑOS-SIN VARIEDAD	S	0,14
1700000006648724	14-069-003-00022-00012	62000	PASTOS PERMANENTES DE 5 O MAS AÑOS-SIN VARIEDAD	S	5,58
1700000006648727	14-069-003-00046-00001	62000	PASTOS PERMANENTES DE 5 O MAS AÑOS-SIN VARIEDAD	S	3,89
1700000006648728	14-069-003-00023-00002	62000	PASTOS PERMANENTES DE 5 O MAS AÑOS-SIN VARIEDAD	S	1,34
1700000006648729	14-069-003-00023-00001	62000	PASTOS PERMANENTES DE 5 O MAS AÑOS-SIN VARIEDAD	S	2,89
1700000006648730	14-069-003-00042-00001	62000	PASTOS PERMANENTES DE 5 O MAS AÑOS-SIN VARIEDAD	S	1,71
1700000006648731	14-069-003-00022-00001	62000	PASTOS PERMANENTES DE 5 O MAS AÑOS-SIN VARIEDAD	S	0,44
1700000006648732	14-069-003-00022-00004	62000	PASTOS PERMANENTES DE 5 O MAS AÑOS-SIN VARIEDAD	S	48,65
1700000006648733	14-069-003-00022-00011	62000	PASTOS PERMANENTES DE 5 O MAS AÑOS-SIN VARIEDAD	S	0,50
1700000006648734	14-069-003-00022-00015	62000	PASTOS PERMANENTES DE 5 O MAS AÑOS-SIN VARIEDAD	S	0,24
1700000006648735	14-069-003-00022-00016	62000	PASTOS PERMANENTES DE 5 O MAS AÑOS-SIN VARIEDAD	S	0,11
1700000006648736	14-069-003-00043-00001	62000	PASTOS PERMANENTES DE 5 O MAS AÑOS-SIN VARIEDAD	S	22,20
1700000006648738	14-069-003-00037-00001	62000	PASTOS PERMANENTES DE 5 O MAS AÑOS-SIN VARIEDAD	S	0,52
1700000006648744	14-069-003-00012-00001	62000	PASTOS PERMANENTES DE 5 O MAS AÑOS-SIN VARIEDAD	S	2,59
1700000006648745	14-069-011-00008-00002	62000	PASTOS PERMANENTES DE 5 O MAS AÑOS-SIN VARIEDAD	S	51,88
1700000006648746	14-069-002-00009-00001	62000	PASTOS PERMANENTES DE 5 O MAS AÑOS-SIN VARIEDAD	S	7,35
1700000006648747	14-069-011-00010-00001	62000	PASTOS PERMANENTES DE 5 O MAS AÑOS-SIN VARIEDAD	S	14,49
1700000006648749	14-069-010-00042-00001	62000	PASTOS PERMANENTES DE 5 O MAS AÑOS-SIN VARIEDAD	S	19,63
1700000006648750	14-069-010-00052-00001	62000	PASTOS PERMANENTES DE 5 O MAS AÑOS-SIN VARIEDAD	S	2,15
1700000006648751	14-069-010-00053-00001	62000	PASTOS PERMANENTES DE 5 O MAS AÑOS-SIN VARIEDAD	S	5,12
1700000006648754	14-069-010-00054-00004	62000	PASTOS PERMANENTES DE 5 O MAS AÑOS-SIN VARIEDAD	S	35,35
1700000006648757	14-069-010-00054-00009	62000	PASTOS PERMANENTES DE 5 O MAS AÑOS-SIN VARIEDAD	S	0,09

Recintos Determinados para el Cálculo de Garga Ganadera Máxima

REF.	REFERENCIA SIGPAC	CULTIVO	DESCRIPCIÓN CULTIVO	SUP. RESUELTA (ha)	
				S/R	
-470352	14-069-010-00020-00004	62000	PASTOS PERMANENTES DE 5 O MAS AÑOS-SIN VARIEDAD	S	0,04
-52961	14-069-011-09002-00007	62000	PASTOS PERMANENTES DE 5 O MAS AÑOS-SIN	S	0,05

(1) Superficie declarada admisible ajustada con la superficie comprometida.
(2) Factor de penalización valorando el alcance para el tipo de compromiso.

Puede verificar la integridad de este documento mediante la lectura del código QR adjunto o mediante el acceso a la dirección https://ws050.juntadeandalucia.es/verificarFirma indicando el código de VERIFICACIÓN			
FIRMADO POR	RAQUEL MARIA ESPIN CRESPO	13/05/2025	
VERIFICACIÓN	Pk2jm8DWKBLXWB7RM89CEHSL94ADR5	PÁG. 43/135	



Datos considerados para el Cálculo de la Carga Ganadera mínima y máxima del expediente

Recintos Determinados para el Cálculo de Garga Ganadera Máxima

REF.	REFERENCIA SIGPAC	CULTIVO	DESCRIPCIÓN CULTIVO	SUP. RESUELTA (ha)	
				S/R	
-52960	14-069-011-09002-00005	62000	PASTOS PERMANENTES DE 5 O MAS AÑOS-SIN VARIEDAD	S	0,03
-52959	14-069-011-09002-00003	62000	PASTOS PERMANENTES DE 5 O MAS AÑOS-SIN VARIEDAD	S	0,03
-52958	14-069-010-09003-00006	62000	PASTOS PERMANENTES DE 5 O MAS AÑOS-SIN VARIEDAD	S	0,03
-52957	14-069-010-09003-00005	62000	PASTOS PERMANENTES DE 5 O MAS AÑOS-SIN VARIEDAD	S	0,10
-52956	14-069-010-09003-00004	62000	PASTOS PERMANENTES DE 5 O MAS AÑOS-SIN VARIEDAD	S	0,11
-52955	14-069-010-09003-00003	62000	PASTOS PERMANENTES DE 5 O MAS AÑOS-SIN VARIEDAD	S	0,28
-52954	14-069-010-09001-00007	62000	PASTOS PERMANENTES DE 5 O MAS AÑOS-SIN VARIEDAD	S	0,07
-52953	14-069-010-09001-00006	62000	PASTOS PERMANENTES DE 5 O MAS AÑOS-SIN VARIEDAD	S	0,07
-52952	14-069-010-09001-00005	62000	PASTOS PERMANENTES DE 5 O MAS AÑOS-SIN VARIEDAD	S	0,14
-52951	14-069-010-09001-00004	62000	PASTOS PERMANENTES DE 5 O MAS AÑOS-SIN VARIEDAD	S	0,75
5512093	14-069-007-00051-00001	62000	PASTOS PERMANENTES DE 5 O MAS AÑOS-SIN VARIEDAD	S	15,34
5512096	14-069-007-00052-00001	62000	PASTOS PERMANENTES DE 5 O MAS AÑOS-SIN VARIEDAD	S	4,30
5512100	14-069-010-00046-00002	62000	PASTOS PERMANENTES DE 5 O MAS AÑOS-SIN VARIEDAD	S	45,68
5512105	14-069-010-00051-00001	62000	PASTOS PERMANENTES DE 5 O MAS AÑOS-SIN VARIEDAD	S	3,66
6852530	14-069-003-00024-00001	62000	PASTOS PERMANENTES DE 5 O MAS AÑOS-SIN VARIEDAD	S	58,85
1700000006648703	14-069-010-00001-00008	62000	PASTOS PERMANENTES DE 5 O MAS AÑOS-SIN VARIEDAD	S	0,08
1700000006648704	14-069-010-00022-00007	62000	PASTOS PERMANENTES DE 5 O MAS AÑOS-SIN VARIEDAD	S	0,71
1700000006648705	14-069-010-00021-00001	62000	PASTOS PERMANENTES DE 5 O MAS AÑOS-SIN VARIEDAD	S	1,96
1700000006648706	14-069-010-00022-00001	62000	PASTOS PERMANENTES DE 5 O MAS AÑOS-SIN VARIEDAD	S	11,87
1700000006648707	14-069-010-00002-00001	62000	PASTOS PERMANENTES DE 5 O MAS AÑOS-SIN VARIEDAD	S	14,99
1700000006648710	14-069-010-00020-00001	62000	PASTOS PERMANENTES DE 5 O MAS AÑOS-SIN VARIEDAD	S	24,13
1700000006648712	14-069-006-00029-00006	62000	PASTOS PERMANENTES DE 5 O MAS AÑOS-SIN VARIEDAD	S	9,48
1700000006648713	14-069-007-00013-00001	62000	PASTOS PERMANENTES DE 5 O MAS AÑOS-SIN VARIEDAD	S	1,04
1700000006648714	14-069-006-00022-00001	62000	PASTOS PERMANENTES DE 5 O MAS AÑOS-SIN VARIEDAD	S	4,88
1700000006648715	14-069-006-00029-00001	62000	PASTOS PERMANENTES DE 5 O MAS AÑOS-SIN VARIEDAD	S	11,71
1700000006648716	14-069-010-00001-00006	62000	PASTOS PERMANENTES DE 5 O MAS AÑOS-SIN VARIEDAD	S	2,05
1700000006648717	14-069-010-00001-00007	62000	PASTOS PERMANENTES DE 5 O MAS AÑOS-SIN VARIEDAD	S	0,40
1700000006648718	14-069-007-00015-00001	62000	PASTOS PERMANENTES DE 5 O MAS AÑOS-SIN VARIEDAD	S	5,82
1700000006648720	14-069-010-00001-00005	62000	PASTOS PERMANENTES DE 5 O MAS AÑOS-SIN VARIEDAD	S	44,59
1700000006648721	14-069-003-00022-00002	62000	PASTOS PERMANENTES DE 5 O MAS AÑOS-SIN VARIEDAD	S	0,51
1700000006648722	14-069-003-00022-00003	62000	PASTOS PERMANENTES DE 5 O MAS AÑOS-SIN VARIEDAD	S	0,32
1700000006648723	14-069-003-00022-00010	62000	PASTOS PERMANENTES DE 5 O MAS AÑOS-SIN VARIEDAD	S	0,14
1700000006648724	14-069-003-00022-00012	62000	PASTOS PERMANENTES DE 5 O MAS AÑOS-SIN VARIEDAD	S	5,58
1700000006648727	14-069-003-00046-00001	62000	PASTOS PERMANENTES DE 5 O MAS AÑOS-SIN VARIEDAD	S	3,89
1700000006648728	14-069-003-00023-00002	62000	PASTOS PERMANENTES DE 5 O MAS AÑOS-SIN VARIEDAD	S	1,34
1700000006648729	14-069-003-00023-00001	62000	PASTOS PERMANENTES DE 5 O MAS AÑOS-SIN	S	2,89

(1) Superficie declarada admisible ajustada con la superficie comprometida.
(2) Factor de penalización valorando el alcance para el tipo de compromiso.

Puede verificar la integridad de este documento mediante la lectura del código QR adjunto o mediante el acceso a la dirección https://ws050.juntadeandalucia.es/verificarFirma indicando el código de VERIFICACIÓN			
FIRMADO POR	RAQUEL MARIA ESPIN CRESPO	13/05/2025	
VERIFICACIÓN	Pk2jm8DWKBLXWB7RM89CEHSL94ADR5	PÁG. 44/135	



Datos considerados para el Cálculo de la Carga Ganadera mínima y máxima del expediente

Recintos Determinados para el Cálculo de Garga Ganadera Máxima

REF.	REFERENCIA SIGPAC	CULTIVO	DESCRIPCIÓN CULTIVO	SUP.	
				S/R	RESUELTA (ha)
1700000006648730	14-069-003-00042-00001	62000	PASTOS PERMANENTES DE 5 O MAS AÑOS-SIN VARIEDAD	S	1,71
1700000006648731	14-069-003-00022-00001	62000	PASTOS PERMANENTES DE 5 O MAS AÑOS-SIN VARIEDAD	S	0,44
1700000006648732	14-069-003-00022-00004	62000	PASTOS PERMANENTES DE 5 O MAS AÑOS-SIN VARIEDAD	S	48,65
1700000006648733	14-069-003-00022-00011	62000	PASTOS PERMANENTES DE 5 O MAS AÑOS-SIN VARIEDAD	S	0,50
1700000006648734	14-069-003-00022-00015	62000	PASTOS PERMANENTES DE 5 O MAS AÑOS-SIN VARIEDAD	S	0,24
1700000006648735	14-069-003-00022-00016	62000	PASTOS PERMANENTES DE 5 O MAS AÑOS-SIN VARIEDAD	S	0,11
1700000006648736	14-069-003-00043-00001	62000	PASTOS PERMANENTES DE 5 O MAS AÑOS-SIN VARIEDAD	S	22,20
1700000006648738	14-069-003-00037-00001	62000	PASTOS PERMANENTES DE 5 O MAS AÑOS-SIN VARIEDAD	S	0,52
1700000006648744	14-069-003-00012-00001	62000	PASTOS PERMANENTES DE 5 O MAS AÑOS-SIN VARIEDAD	S	2,59
1700000006648745	14-069-011-00008-00002	62000	PASTOS PERMANENTES DE 5 O MAS AÑOS-SIN VARIEDAD	S	51,88
1700000006648746	14-069-002-00009-00001	62000	PASTOS PERMANENTES DE 5 O MAS AÑOS-SIN VARIEDAD	S	7,35
1700000006648747	14-069-011-00010-00001	62000	PASTOS PERMANENTES DE 5 O MAS AÑOS-SIN VARIEDAD	S	14,49
1700000006648749	14-069-010-00042-00001	62000	PASTOS PERMANENTES DE 5 O MAS AÑOS-SIN VARIEDAD	S	19,63
1700000006648750	14-069-010-00052-00001	62000	PASTOS PERMANENTES DE 5 O MAS AÑOS-SIN VARIEDAD	S	2,15
1700000006648751	14-069-010-00053-00001	62000	PASTOS PERMANENTES DE 5 O MAS AÑOS-SIN VARIEDAD	S	5,12
1700000006648754	14-069-010-00054-00004	62000	PASTOS PERMANENTES DE 5 O MAS AÑOS-SIN VARIEDAD	S	35,35
1700000006648757	14-069-010-00054-00009	62000	PASTOS PERMANENTES DE 5 O MAS AÑOS-SIN VARIEDAD	S	0,09

Incidencias de carga ganadera

INCIDENCIA DESCRIPCIÓN

- 4272 Verifica que las líneas de declaración de las Solicitudes Únicas no tienen solapes con la capa de Retroactividad Gráfica (ambas de la misma campaña) a nivel de expediente/línea de declaración gráfica de la solicitud.
Ref:1700000006648704 Recinto:14-069-010-00022-00007 Cultivo: - Agregado de la referencia del recinto.:0 Zona de la referencia del recinto.:0 Superficie solapada.:0,02 Id. Incid.:6855297
- 100407 Explotación solicitada no forma parte de ningún organismo de control autorizado para la producción ecológica en Andalucía o fecha de inscripción posterior al plazo establecido (Anexo I. Criterios de Subvencionabilidad. Orden 28 de marzo de 2023).
Explotación:ES140690000157 Especie:PORCINO
Explotación:ES140690000422 Especie:PORCINO

(1) Superficie declarada admisible ajustada con la superficie comprometida.
(2) Factor de penalización valorando el alcance para el tipo de compromiso.

Puede verificar la integridad de este documento mediante la lectura del código QR adjunto o mediante el acceso a la dirección https://ws050.juntadeandalucia.es/verificarFirma indicando el código de VERIFICACIÓN			
FIRMADO POR	RAQUEL MARIA ESPIN CRESPO	13/05/2025	
VERIFICACIÓN	Pk2jm8DWKBLXWB7RM89CEHSL94ADR5	PÁG. 45/135	



GRANADA

<u>APELLIDOS Y NOMBRE / RAZÓN SOCIAL</u>	<u>NIF</u>	<u>EXPEDIENTE</u>	<u>ANUALIDAD DE PAGO</u>		
AGROSERRANOS S.C.	****6108*	1132732	1ª		
<u>IMPORTES POR ANUALIDAD</u>					
	<u>2023</u>	<u>2024</u>	<u>2025</u>	<u>2026</u>	<u>2027</u>
IMPORTE MÁXIMO SUBVENCIONABLE	1.667,16 €	1.667,16 €	1.389,25 €	1.389,25 €	1.389,25 €
IMPORTE MEDIO DE TRANSFERENCIA (€/ha)	181,41 €	181,41 €	151,17 €	151,17 €	151,17 €

RESUMEN DE UNIDADES		Sup. Dec. Admisible (ha)	Sup. Comprometida (ha)	Sup. ajustada compromiso (1) (ha)	% sobredec.	Sup. Resulta (ha)	Importe Declarado	Importe Topado	Importe Resuelto	Importe tras sobredec.
Cód	GRUPO DE PAGO									
416	HERBÁCEOS	9,19		9,19	0,00	9,19	1.667,16	1.667,16	1.667,16	1.667,16
TOTAL		9,19	9,19	9,19		9,19	1.667,16	1.667,16	1.667,16	1.667,16

APLICACIÓN DE REDUCCIONES Y PENALIZACIONES

GRUPO DE PAGO		Importe Calculado	Importe prereduc.	Criterios de subvencionabilidad y compromisos	Presentación tardía	Omisión declaración	Condicionalidad	IMPORTE (Euros) RESUELTO
HERBÁCEOS		1.667,16	1.667,16	0,00	0,00	0,00	0,00	1.667,16
TOTAL		1.667,16	1.667,16					1.667,16

RESUMEN DE PAGOS		IMPORTE (Euros)				
		FEADER	MAPA	CAPADR	Total	
Resolución DGADM/SGCIA/SAMA 17/12/2024 de solicitud anual de pago	HERBÁCEOS	Importe resuelto	959,11	110,69	58,57	1.128,37
	HERBÁCEOS	Pago complementario	457,97	52,86	27,96	538,79
		TOTAL	1.417,08	163,55	86,53	1.667,16

RECINTOS RESUELTOS		S/R G.PAGO	PEND. MEDIA (%)	SUP. DEC. ADMISIBLE (ha)	SUP. COMPROM. (ha)	SUP. AJUSTADA COMPROM. (1) (ha)	SUP. CONV. SIGPAC (ha)	SUP. CERTIF. (ha)	SUP. CAMPO (ha)	SUP. CAMPO DETER. CULT. DECLARADO (ha)	SUP. DEC. REDUCIDA (ha)	SUP. RESULTA (ha)
REE	REFERENCIA SIGPAC CULTIVO DESCRIPCIÓN CULTIVO											
-1538608	18-167-017-00090-003 50000 GARBANZOS-SIN VARIEDAD	R 416	2,20	0,10	0,10	0,10		0,10			0,10	0,10
-1495916	18-167-017-00090-010 5000 CEBADA-SIN VARIEDAD	R 416	1,30	0,02	0,02	0,02		0,02			0,02	0,02
-1495912	18-167-017-00090-009 5000 CEBADA-SIN VARIEDAD	S 416	0,90	0,01	0,01	0,01		0,01			0,01	0,01
-1495824	18-167-017-00281-002 5000 CEBADA-SIN VARIEDAD	S 416	2,00	0,19	0,19	0,19		0,19			0,19	0,19
4135971	18-167-017-00281-002 50000 GARBANZOS-SIN VARIEDAD	R 416	2,00	2,68	2,68	2,68		2,68			2,68	2,68
4135987	18-167-017-00281-002 5000 CEBADA-SIN VARIEDAD	R 416	2,00	4,40	4,40	4,40		4,40			4,40	4,40
4136025	18-167-017-00281-001 5000 CEBADA-SIN VARIEDAD	R 416	2,00	1,79	1,79	1,79		1,79			1,79	1,79

INCIDENCIAS

INCIDENCIA	DESCRIPCIÓN
100424	Solicita recinto que no está comprometido para la operación. Ref:-1495720 Recinto:18-167-014-00020-00001 Cultivo:124022 PISTACHO-KERMAN Regadio

(1) Superficie declarada admisible ajustada con la superficie comprometida.
(2) Factor de penalización valorando el alcance para el tipo de compromiso.

Puede verificar la integridad de este documento mediante la lectura del código QR adjunto o mediante el acceso a la dirección <https://ws050.juntadeandalucia.es/verificarFirma> indicando el código de VERIFICACIÓN

FIRMADO POR

RAQUEL MARIA ESPIN CRESPO

13/05/2025

VERIFICACIÓN

Pk2jm8DWKBLXWB7RM89CEHSL94ADR5

PÁG. 46/135



APELLIDOS Y NOMBRE / RAZÓN SOCIAL

CASTILLO MARTOS RAIMUNDO

NIF

****7186*

EXPEDIENTE

1005935

**ANUALIDAD
DE PAGO**

1ª

IMPORTES POR ANUALIDAD

	2023	2024	2025	2026	2027
IMPORTE MÁXIMO SUBVENCIONABLE	563,09 €	563,09 €	563,09 €	469,24 €	469,24 €
IMPORTE MEDIO DE TRANSFERENCIA (€/ha)	259,49 €	259,49 €	259,49 €	216,24 €	216,24 €

RESUMEN DE UNIDADES

Cód	GRUPO DE PAGO	Sup. Dec. Admisible (ha)	Sup. Comprometida (ha)	Sup. ajustada compromiso (1) (ha)	% sobredec.	Sup. Resuelta (ha)	Importe Declarado	Importe Topado	Importe Resuelto	Importe tras sobredec.
422	FRUTALES SECANO	2,17		2,17	0,00	2,17	563,09	563,09	563,09	563,09
TOTAL		2,17	2,17	2,17		2,17	563,09	563,09	563,09	563,09

APLICACIÓN DE REDUCCIONES Y PENALIZACIONES

GRUPO DE PAGO	Importe Calculado	Importe prereduc.	Criterios de subvencionabilidad y compromisos	Presentación tardía	Omisión declaración	Condicionalidad	IMPORTE (Euros) RESUELTO
FRUTALES SECANO	563,09	563,09	0,00	0,00	1,00	0,00	557,46
TOTAL	563,09	563,09					557,46

RESUMEN DE PAGOS

ESUMEN DE PAGOS		IMPORTE (Euros)				
		FEADER	MAPA	CAPADR	Total	
Resolución DGADM/SGCIA/SAMA 17/12/2024 de solicitud anual de pago	FRUTALES SECANO	Importe resuelto	307,89	35,53	18,80	362,22
	FRUTALES SECANO	Pago complementario	165,95	19,15	10,14	195,24
		TOTAL	473,84	54,68	28,94	557,46

RECINTOS RESUELTOS

REF.	REFERENCIA SIGPAC	CULTIVO DESCRIPCIÓN CULTIVO	S/R	G.PAGO	PEND. MEDIA (%)	SUP. DEC. ADMISIBLE (ha)	SUP. COMPROM. (ha)	SUP. AJUSTADA COMPR.(1) (ha)	SUP. CONV. SIGPAC (ha)	SUP. CERTIF. (ha)	SUP. CAMPO (ha)	SUP. CAMPO DETER. CULT. DECLARADO (ha)	SUP. DEC. REDUCIDA (ha)	SUP. RESUELTA (ha)
5799153	18-045-011-00086-001	104024 ALMENDROS-MARCONA	S	422	36,10	0,14	0,14	0,14		0,14			0,14	0,14
5799154	18-045-011-00002-003	104024 ALMENDROS-MARCONA	S	422	52,70	0,35	0,35	0,35		0,35			0,35	0,35
5799155	18-045-011-00003-001	104024 ALMENDROS-MARCONA	S	422	30,90	0,14	0,14	0,14		0,14			0,14	0,14
5799156	18-045-011-00003-006	104024 ALMENDROS-MARCONA	S	422	45,60	0,06	0,06	0,06		0,06			0,06	0,06
5799157	18-045-009-00136-003	104024 ALMENDROS-MARCONA	S	422	43,20	0,76	0,76	0,76		0,76			0,76	0,76
5799158	18-045-009-00155-001	104024 ALMENDROS-MARCONA	S	422	52,30	0,22	0,22	0,22		0,34			0,22	0,22
5799163	18-045-010-00163-001	104024 ALMENDROS-MARCONA	S	422	44,20	0,17	0,17	0,17		0,17			0,17	0,17
5799164	18-045-010-00163-003	104024 ALMENDROS-MARCONA	S	422	41,20	0,33	0,33	0,33		0,33			0,33	0,33

INCIDENCIAS

INCIDENCIA DESCRIPCIÓN

256 Solicitud con recintos no declarados en campaña actual con una reducción por omisión de superficie superior al 3%
CÓDIGO PARA EL PORCENTAJE DE REDUCCIÓN POR OMISIÓN QUE CORRESPONDE A LA SOLICITUD:1

(1) Superficie declarada admisible ajustada con la superficie comprometida.
(2) Factor de penalización valorando el alcance para el tipo de compromiso.

Puede verificar la integridad de este documento mediante la lectura del código QR adjunto o mediante el acceso
a la dirección <https://ws050.juntadeandalucia.es/verificarFirma> indicando el código de VERIFICACIÓN

FIRMADO POR	RAQUEL MARIA ESPIN CRESPO	13/05/2025
VERIFICACIÓN	Pk2jm8DWKBLXWB7RM89CEHSL94ADR5	PÁG. 47/135





APELLIDOS Y NOMBRE / RAZÓN SOCIAL

CASTILLO MUÑOZ RAFAEL

NIF

****7453*

EXPEDIENTE

1221954

ANUALIDAD DE PAGO

1ª

IMPORTES POR ANUALIDAD

	2023	2024	2025	2026	2027
IMPORTE MÁXIMO SUBVENCIONABLE	11.899,20 €	11.899,20 €	11.899,20 €	9.916,00 €	9.916,00 €
IMPORTE MEDIO DE TRANSFERENCIA (€/ha)	297,48 €	297,48 €	297,48 €	247,90 €	247,90 €

RESUMEN DE UNIDADES

Cód	GRUPO DE PAGO	Sup. Dec. Admisible (ha)	Sup. Comprometida (ha)	Sup. ajustada compromiso (1) (ha)	% sobrededec.	Sup. Resuelta (ha)	Importe Declarado	Importe Topado	Importe Resuelto	Importe tras sobrededec.
419	OLIVAR	51,02		40,00	0,00	40,00	11.899,20	11.899,20	11.899,20	11.899,20
TOTAL		51,02	40,00	40,00		40,00	11.899,20	11.899,20	11.899,20	11.899,20

APLICACIÓN DE REDUCCIONES Y PENALIZACIONES

GRUPO DE PAGO	Importe Calculado	Importe prerreduc.	Criterios de subvencionabilidad y compromisos	Presentación tardía	Omisión declaración	Condicionalidad	IMPORTE (Euros) RESUELTO
OLIVAR	11.899,20	11.899,20	0,00	0,00	0,00	0,00	11.899,20
TOTAL	11.899,20	11.899,20					11.899,20

RESUMEN DE PAGOS

<u>ESUMEN DE PAGOS</u>		<u>IMPORTE (Euros)</u>			
		<u>FEADER</u>	<u>MAPA</u>	<u>CAPADR</u>	<u>Total</u>
Resolución DGADM/SGCIA/SAMA 17/12/2024 de solicitud anual de pago OLIVAR	Importe resuelto	10.114,32	1.167,31	617,57	11.899,20
TOTAL		10.114,32	1.167,31	617,57	11.899,20

RECINTOS RESUELTOS

REF.	REFERENCIA SIGPAC	CULTIVO	DESCRIPCIÓN CULTIVO	S/R	G.PAGO	PEND. MEDIA (%)	SUP. DEC. ADMISIBLE (ha)	SUP. COMPROM. (ha)	SUP. AJUSTADA COMPR(1) (ha)	SUP. CONV. SIGPAC (ha)	SUP. CERTIF. (ha)	SUP. CAMPO (ha)	SUP. CAMPO DETERCULL DECLARADO (ha)	SUP. DEC. REDUCIDA (ha)	SUP. RESUELTA (ha)
-1510097	29-017-010-00022-001	101138	OLIVAR-HOJIBLANCA	S	419	3,80	0,31	0,31	0,31		0,31			0,31	0,31
-1509986	18-123-001-00534-011	101138	OLIVAR-HOJIBLANCA	R	419	12,60	4,02	4,02	4,02		11,40			4,02	4,02
-760418	29-017-010-00016-026	101138	OLIVAR-HOJIBLANCA	S	419	24,80	0,14	0,14	0,14		0,14			0,14	0,14
-760417	29-017-010-00016-025	101138	OLIVAR-HOJIBLANCA	S	419	26,20	0,01	0,01	0,01		0,01			0,01	0,01
4644399	18-123-020-00002-003	101006	OLIVAR-EMPELTRE	S	419	8,80	0,05	0,05	0,05		0,05			0,05	0,05
1700000006817330	18-123-001-00332-007	101138	OLIVAR-HOJIBLANCA	R	419	10,20	1,48	1,48	1,48		1,48			1,48	1,48
1700000006817331	18-123-001-00532-001	101138	OLIVAR-HOJIBLANCA	R	419	8,60	2,81	2,81	2,81		2,81			2,81	2,81
1700000006817332	29-017-010-00016-005	101138	OLIVAR-HOJIBLANCA	R	419	12,50	21,97	21,97	21,97		21,97			21,97	21,97
1700000006817333	29-017-010-09048-002	101138	OLIVAR-HOJIBLANCA	R	419	12,50	0,12	0,12	0,12		0,12			0,12	0,12
1700000006817334	18-123-001-00534-009	101138	OLIVAR-HOJIBLANCA	R	419	7,80	0,64	0,64	0,64		0,64			0,64	0,64
1700000006817335	29-017-010-00021-007	101138	OLIVAR-HOJIBLANCA	R	419	5,20	2,97	2,48	2,48		3,55			2,48	2,48
1700000006817336	29-017-010-00022-001	101138	OLIVAR-HOJIBLANCA	R	419	3,80	1,69	1,69	1,69		1,69			1,69	1,69
1700000006817339	18-123-017-00001-009	101010	OLIVAR-PICUAL	S	419	5,00	0,02	0,02	0,02		0,02			0,02	0,02
1700000006817340	18-123-017-00204-002	101010	OLIVAR-PICUAL	R	419	7,70	11,90	11,90	11,90		11,90			11,90	11,90
1700000006817341	18-123-020-00002-002	101006	OLIVAR-EMPELTRE	R	419	6,10	2,89	2,89	2,89		2,89			2,89	2,89

INCIDENCIAS

INCIDENCIA DESCRIPCIÓN

- 219 Superficie declarada sobre un mismo recinto, en un mismo expediente, mayor que la superficie total del recinto SIGPAC.
Ref:-1510096 Recinto:29-017-010-00021-00007 Cultivo:101138 OLIVAR-HOJIBLANCA Secano Suma de superficies declaradas para este recinto por el solicitante (Áreas):355 Superficie SIGPAC total para el recinto (Áreas):297 Exceso de superficie declarada (Hectáreas): 0,09
Ref:1700000006817335 Recinto:29-017-010-00021-00007 Cultivo:101138 OLIVAR-HOJIBLANCA Regadío Suma de superficies declaradas para este recinto por el solicitante (Áreas):355 Superficie SIGPAC total para el recinto (Áreas):297 Exceso de superficie declarada (Hectáreas):0,49
- 248 Verifica que los recintos declarados con sistema de explotación regadío corresponden realmente a regadío según SIGPAC.
Ref:1700000006817336 Recinto:29-017-010-00022-00001 Cultivo:101138 OLIVAR-HOJIBLANCA Regadío
- 100402 Recinto solicitado no forma parte de ningún organismo de control autorizado para la producción ecológica en Andalucía o fecha de inscripción posterior al plazo establecido (Anexo I. Criterios de Subvencionabilidad. Orden 28 de marzo de 2023).
Ref:1700000006817342 Recinto:18-123-001-00534-00008 Cultivo:101138 OLIVAR-HOJIBLANCA Secano
Ref:-1510096 Recinto:29-017-010-00021-00001 Cultivo:101138 OLIVAR-HOJIBLANCA Secano
- 100424 Solicita recinto que no está comprometido para la operación.
Ref:1700000006817342 Recinto:18-123-001-00534-00008 Cultivo:101138 OLIVAR-HOJIBLANCA Secano

(1) Superficie declarada admisible ajustada con la superficie comprometida.
(2) Factor de penalización valorando el alcance para el tipo de compromiso.

Puede verificar la integridad de este documento mediante la lectura del código QR adjunto o mediante el acceso a la dirección <https://ws050.juntadeandalucia.es/verificarFirma> indicando el código de VERIFICACIÓN

FIRMADO POR RAQUEL MARIA ESPIN CRESPO
VERIFICACIÓN Pk2jm8DWKBLXWB7RM89CEHSL94ADR5

13/05/2025
PÁG. 48/135





APELLIDOS Y NOMBRE / RAZÓN SOCIAL

LAPAZ ORTIZ MANUEL

NIF

****4250*

EXPEDIENTE

1105117

ANUALIDAD DE PAGO

1ª

IMPORTES POR ANUALIDAD

	2023	2024	2025	2026	2027
IMPORTE MÁXIMO SUBVENCIONABLE	1.002,51 €	1.002,51 €	1.002,51 €	835,42 €	835,42 €
IMPORTE MEDIO DE TRANSFERENCIA (€/ha)	291,43 €	291,43 €	291,43 €	242,85 €	242,85 €

RESUMEN DE UNIDADES

Cód	GRUPO DE PAGO	Sup. Dec. Admisible (ha)	Sup. Comprometida (ha)	Sup. ajustada compromiso (1) (ha)	% sobredec.	Sup. Resuelta (ha)	Importe Declarado	Importe Topado	Importe Resuelto	Importe tras sobredec.
419	OLIVAR	3,37		3,37	0,00	3,37	1.002,51	1.002,51	1.002,51	1.002,51
424	HERBÁCEOS NO ELEGIBLES	0,07		0,07	0,00	0,07	0,00	0,00	0,00	0,00
TOTAL		3,44	3,44	3,44		3,44	1.002,51	1.002,51	1.002,51	1.002,51

APLICACIÓN DE REDUCCIONES Y PENALIZACIONES

GRUPO DE PAGO	Importe Calculado	Importe prereduc.	Criterios de subvencionabilidad y compromisos	Presentación tardía	Omisión declaración	Condicionabilidad	IMPORTE (Euros) RESUELTO
HERBÁCEOS NO ELEGIBLES	0,00	0,00	0,00	0,00	0,00	0,00	0,00
OLIVAR	1.002,51	1.002,51	0,00	0,00	0,00	0,00	1.002,51
TOTAL	1.002,51	1.002,51					1.002,51

RESUMEN DE PAGOS

		IMPORTE (Euros)			
		FEADER	MAPA	CAPADR	Total
Resolución DGADM/SGCIA/SAMA 17/12/2024 de solicitud anual de pago OLIVAR		619,51	71,50	37,82	728,83
OLIVAR		Pago complementario 232,63	26,85	14,20	273,68
TOTAL		852,14	98,35	52,02	1.002,51

RECINTOS RESUELTOS

REF.	REFERENCIA SIGPAC	CULTIVO DESCRIPCIÓN CULTIVO	S/R	G.PAGO	PEND. MEDIA (%)	SUP. DEC. ADMISIBLE (ha)	SUP. COMPROM. (ha)	SUP. AJUSTADA COMPROM. (1) (ha)	SUP. CONV. SIGPAC (ha)	SUP. CERTIF. (ha)	SUP. CAMPO (ha)	SUP. CAMPO DETER. CULT. DECLARADO (ha)	SUP. DEC. REDUCIDA (ha)	SUP. RESUELTA (ha)
-1402175	18-047-004-00327-002	101010 OLIVAR-PICUAL	S	419	11,90	0,79	0,79	0,79		0,79			0,79	0,79
-1243176	18-047-004-00820-001	101010 OLIVAR-PICUAL	S	419	9,30	0,08	0,08	0,08		0,08			0,08	0,08
1700000002677762	18-047-004-00292-001	101010 OLIVAR-PICUAL	S	419	8,70	0,13	0,13	0,13		0,13			0,13	0,13
1700000002677771	18-047-013-00220-002	101010 OLIVAR-PICUAL	S	419	18,30	0,37	0,37	0,37		0,37			0,37	0,37
1700000002677773	18-047-004-00391-010	101010 OLIVAR-PICUAL	S	419	14,20	0,76	0,76	0,76		0,76			0,76	0,76
1700000002677775	18-047-004-00391-008	101010 OLIVAR-PICUAL	S	419	20,50	0,27	0,27	0,27		0,27			0,27	0,27
1700000002677781	18-047-004-00391-002	101010 OLIVAR-PICUAL	R	419	7,40	0,75	0,75	0,75		0,75			0,75	0,75
1700000002677783	18-047-004-00820-001	101010 OLIVAR-PICUAL	S	419	9,30	0,22	0,22	0,22		0,23			0,22	0,22
1700000002677758	18-047-001-00280-001	20000 BARBECHO TRADICIONAL-SIN VARIEDAD	R	424	10,10	0,07	0,07	0,07		0,07			0,07	0,07

(1) Superficie declarada admisible ajustada con la superficie comprometida.
(2) Factor de penalización valorando el alcance para el tipo de compromiso.

Puede verificar la integridad de este documento mediante la lectura del código QR adjunto o mediante el acceso a la dirección <https://ws050.juntadeandalucia.es/verificarFirma> indicando el código de VERIFICACIÓN

FIRMADO POR

RAQUEL MARIA ESPIN CRESPO

13/05/2025

VERIFICACIÓN

Pk2jm8DWKBLXWB7RM89CEHSL94ADR5

PÁG. 49/135





INCIDENCIAS

INCIDENCIA DESCRIPCIÓN

- 4272 Verifica que las líneas de declaración de las Solicitudes Únicas no tienen solapes con la capa de Retroactividad Gráfica (ambas de la misma campaña) a nivel de expediente/línea de declaración gráfica de la solicitud.
Ref:1700000002677782 Recinto:18-047-004-00308-00001 Cultivo: - Agregado de la referencia del recinto.:0 Zona de la referencia del recinto.:0 Superficie solapada.:0,05 Id. Incid.:104754458
Ref:1700000002677792 Recinto:18-047-004-00391-00003 Cultivo: - Agregado de la referencia del recinto.:0 Zona de la referencia del recinto.:0 Superficie solapada.:0,06 Id. Incid.:104754459
- 100412 Número de hectáreas validadas inferior a la superficie mínima permitida por el grupo de cultivo (Anexo I. Criterios de Subvencionabilidad. Orden 28 de marzo de 2023).
Sup. Resuelta:0 Grupo de Pago:FRUTALES SECANO
- 100413 Recinto perteneciente a grupo de cultivo que no cumple con la superficie mínima requerida (Anexo I. Criterios de Subvencionabilidad. Orden 28 de marzo de 2023).
Ref:1700000002677786 Recinto:18-047-004-00259-00001 Cultivo:104020 ALMENDROS-GUARA Secano Sup. Declarada:0,67 Superficie Resolver:0,67
Ref:1700000002677787 Recinto:18-047-004-00310-00001 Cultivo:104020 ALMENDROS-GUARA Secano Sup. Declarada:0,59 Superficie Resolver:0,59
Ref:1700000002677794 Recinto:18-047-004-00338-00002 Cultivo:104020 ALMENDROS-GUARA Secano Sup. Declarada:0,97 Superficie Resolver:0,97
Ref:1700000002677793 Recinto:18-047-004-00391-00001 Cultivo:104022 ALMENDROS-LARGUETA Secano Sup. Declarada:0,23 Superficie Resolver:0,23
Ref:1700000002677792 Recinto:18-047-004-00391-00003 Cultivo:104020 ALMENDROS-GUARA Secano Sup. Declarada:0,66 Superficie Resolver:0,6
Ref:1700000002677788 Recinto:18-047-004-00391-00004 Cultivo:104020 ALMENDROS-GUARA Secano Sup. Declarada:0,15 Superficie Resolver:0,15
Ref:1700000002677791 Recinto:18-047-004-00391-00015 Cultivo:104020 ALMENDROS-GUARA Secano Sup. Declarada:0,04 Superficie Resolver:0,04
Ref:-449520 Recinto:18-047-004-00657-00001 Cultivo:104007 ALMENDROS-COMUNA Secano Sup. Declarada:0,21 Superficie Resolver:0,21
Ref:-1083811 Recinto:18-047-004-00657-00002 Cultivo:104007 ALMENDROS-COMUNA Secano Sup. Declarada:0,17 Superficie Resolver:0,17
Ref:1700000002677790 Recinto:18-047-013-00219-00001 Cultivo:104007 ALMENDROS-COMUNA Secano Sup. Declarada:0,54 Superficie Resolver:0,54
- 100424 Solicita recinto que no está comprometido para la operación.
Ref:1700000002677759 Recinto:18-047-004-00244-00003 Cultivo:5000 CEBADA-SIN VARIEDAD Secano
Ref:1700000002677782 Recinto:18-047-004-00308-00001 Cultivo:5000 CEBADA-SIN VARIEDAD Secano
Ref:1700000002677764 Recinto:18-047-004-00391-00013 Cultivo:104020 ALMENDROS-GUARA Regadío

(1) Superficie declarada admisible ajustada con la superficie comprometida.
(2) Factor de penalización valorando el alcance para el tipo de compromiso.

Puede verificar la integridad de este documento mediante la lectura del código QR adjunto o mediante el acceso a la dirección https://ws050.juntadeandalucia.es/verificarFirma indicando el código de VERIFICACIÓN			
FIRMADO POR	RAQUEL MARIA ESPIN CRESPO	13/05/2025	
VERIFICACIÓN	Pk2jm8DWKBLXWB7RM89CEHSL94ADR5	PÁG. 50/135	



<u>APELLIDOS Y NOMBRE / RAZÓN SOCIAL</u>		<u>NIF</u>	<u>EXPEDIENTE</u>	<u>ANUALIDAD DE PAGO</u>	
LOPEZ LARA YUDHI MARIA		****5607*	1228019	1ª	
<u>IMPORTES POR ANUALIDAD</u>					
	<u>2023</u>	<u>2024</u>	<u>2025</u>	<u>2026</u>	<u>2027</u>
IMPORTE MÁXIMO SUBVENCIONABLE	2.852,83 €	2.852,83 €	2.852,83 €	2.377,36 €	2.377,36 €
IMPORTE MEDIO DE TRANSFERENCIA (€/ha)	275,64 €	275,64 €	275,64 €	229,70 €	229,70 €


RESUMEN DE UNIDADES		Sup. Dec. Admisible (ha)	Sup. Comprometida (ha)	Sup. ajustada compromiso (1) (ha)	% sobredec.	Sup. Resuelta (ha)	Importe Declarado	Importe Topado	Importe Resuelto	Importe tras sobredec.
Cód	GRUPO DE PAGO									
419	OLIVAR	9,59		9,59	0,00	9,59	2.852,83	2.852,83	2.852,83	2.852,83
424	HERBÁCEOS NO ELEGIBLES	0,76		0,76	0,00	0,76	0,00	0,00	0,00	0,00
TOTAL		10,35	10,35	10,35		10,35	2.852,83	2.852,83	2.852,83	2.852,83

APLICACIÓN DE REDUCCIONES Y PENALIZACIONES		Importe Calculado	Importe prereduc.	Criterios de subvencionabilidad y compromisos	Presentación tardía	Omisión declaración	Condicionalidad	Importe (Euros) RESUELTO
GRUPO DE PAGO								
HERBÁCEOS NO ELEGIBLES		0,00	0,00	0,00	0,00	0,00	0,00	0,00
OLIVAR		2.852,83	2.852,83	0,00	0,00	0,00	0,00	2.852,83
TOTAL		2.852,83	2.852,83					2.852,83

RESUMEN DE PAGOS		Importe (Euros)				Total
		FEADER	MAPA	CAPADR		
Resolución DGADM/SGCIA/SAMA 17/12/2024 de solicitud anual de pago OLIVAR		Importe resuelto	1.395,78	161,09	85,22	1.642,09
OLIVAR		Pago complementario	1.029,13	118,77	62,84	1.210,74
TOTAL			2.424,91	279,86	148,06	2.852,83

RECINTOS RESUELTOS		REF.	REFERENCIA SIGPAC	CULTIVO DESCRIPCIÓN CULTIVO	S/R G.PAGO	PEND. MEDIA (%)	SUP. DEC. ADMISIBLE (ha)	SUP. COMPROM. (ha)	SUP. AJUSTADA COMPROM. (1) (ha)	SUP. CONV. SIGPAC (ha)	SUP. CERTIF. (ha)	SUP. CAMPO (ha)	SUP. CAMPO DETER. CULT. DECLARADO (ha)	SUP. DEC. REDUCIDA (ha)	SUP. RESUELTA (ha)
-1597717	18-046-011-00001-007	101010	OLIVAR-PICUAL	S	419	7,30	3,20	3,20	3,20		3,20			3,20	3,20
-975882	18-057-056-00158-001	101010	OLIVAR-PICUAL	R	419	8,00	0,28	0,28	0,28		0,28			0,28	0,28
-754904	18-057-037-00208-001	101010	OLIVAR-PICUAL	R	419	10,40	0,05	0,05	0,05		0,05			0,05	0,05
-176839	18-057-058-00409-001	101010	OLIVAR-PICUAL	S	419	4,60	0,16	0,16	0,16		0,16			0,16	0,16
4193065	18-057-037-00208-009	101010	OLIVAR-PICUAL	S	419	29,40	0,67	0,67	0,67		0,67			0,67	0,67
4617756	18-057-037-00208-002	101010	OLIVAR-PICUAL	R	419	8,40	0,04	0,04	0,04		0,04			0,04	0,04
4617757	18-057-037-00208-004	101010	OLIVAR-PICUAL	R	419	11,40	0,20	0,20	0,20		0,20			0,20	0,20
4617758	18-057-037-00208-008	101010	OLIVAR-PICUAL	S	419	14,20	0,05	0,05	0,05		0,05			0,05	0,05
4617763	18-057-037-00208-003	101010	OLIVAR-PICUAL	S	419	8,60	0,06	0,06	0,06		0,06			0,06	0,06
4792743	18-057-002-00170-002	101010	OLIVAR-PICUAL	S	419	6,30	0,24	0,24	0,24		0,24			0,24	0,24
4792746	18-057-058-00061-001	101010	OLIVAR-PICUAL	S	419	3,60	0,71	0,71	0,71		0,71			0,71	0,71
6911282	18-030-001-00007-043	101010	OLIVAR-PICUAL	S	419	8,20	0,87	0,87	0,87		3,92			0,87	0,87
1700000006952906	18-057-056-00802-001	101010	OLIVAR-PICUAL	R	419	2,10	0,49	0,49	0,49		0,49			0,49	0,49
1700000006952908	18-057-056-00805-002	101010	OLIVAR-PICUAL	R	419	3,70	0,14	0,14	0,14		0,14			0,14	0,14
1700000006952909	18-057-056-00806-001	101010	OLIVAR-PICUAL	R	419	2,70	0,17	0,17	0,17		0,17			0,17	0,17
1700000006952911	18-057-058-00410-003	101010	OLIVAR-PICUAL	S	419	8,80	2,26	2,26	2,26		2,26			2,26	2,26
-975892	18-057-058-00156-001	20000	BARBECHO TRADICIONAL-SIN VARIEDAD	S	424	11,30	0,36	0,36	0,36		0,36			0,36	0,36
-975891	18-057-058-00155-001	20000	BARBECHO TRADICIONAL-SIN VARIEDAD	S	424	14,00	0,16	0,16	0,16		0,16			0,16	0,16
-975890	18-057-058-00154-001	20000	BARBECHO TRADICIONAL-SIN VARIEDAD	S	424	13,30	0,24	0,24	0,24		0,24			0,24	0,24

(1) Superficie declarada admisible ajustada con la superficie comprometida.
(2) Factor de penalización valorando el alcance para el tipo de compromiso.

Puede verificar la integridad de este documento mediante la lectura del código QR adjunto o mediante el acceso a la dirección https://ws050.juntadeandalucia.es/verificarFirma indicando el código de VERIFICACIÓN			
FIRMADO POR	RAQUEL MARIA ESPIN CRESPO	13/05/2025	
VERIFICACIÓN	Pk2jm8DWKBLXWB7RM89CEHSL94ADR5	PÁG. 51/135	



INCIDENCIAS

INCIDENCIA DESCRIPCIÓN

- 64 La cuenta bancaria del solicitante no está activada en GIRO.
- 100400 Recinto con cultivo, variedad, régimen de explotación o uso Sigpac no compatible con la operación solicitada (Anexo IV.I Cultivos y variedades elegibles para las Intervenciones. Orden de 28 de marzo de 2023).
Ref:7758516 Recinto:18-030-001-00007-00041 Cultivo:124022 PISTACHO-KERMAN Secano Uso:TA
- 100402 Recinto solicitado no forma parte de ningún organismo de control autorizado para la producción ecológica en Andalucía o fecha de inscripción posterior al plazo establecido (Anexo I. Criterios de Subvencionabilidad. Orden 28 de marzo de 2023).
Ref:7758516 Recinto:18-030-001-00007-00041 Cultivo:124022 PISTACHO-KERMAN Secano
- 100412 Número de hectáreas validadas inferior a la superficie mínima permitida por el grupo de cultivo (Anexo I. Criterios de Subvencionabilidad. Orden 28 de marzo de 2023).
Sup. Resuelta:0 Grupo de Pago:FRUTALES REGADÍO
Sup. Resuelta:0 Grupo de Pago:FRUTALES SECANO
- 100413 Recinto perteneciente a grupo de cultivo que no cumple con la superficie mínima requerida (Anexo I. Criterios de Subvencionabilidad. Orden 28 de marzo de 2023).
Ref:5338242 Recinto:18-030-001-00007-00007 Cultivo:124022 PISTACHO-KERMAN Secano Sup. Declarada:1,18 Superficie Resolver:1,18
Ref:5234460 Recinto:18-030-001-00007-00012 Cultivo:124022 PISTACHO-KERMAN Secano Sup. Declarada:15,73 Superficie Resolver:15,73
Ref:6911283 Recinto:18-030-001-00007-00042 Cultivo:124022 PISTACHO-KERMAN Secano Sup. Declarada:3,92 Superficie Resolver:0,87
Ref:5570746 Recinto:18-030-011-00250-00001 Cultivo:104057 ALMENDROS-AVIJOR Secano Sup. Declarada:1,74 Superficie Resolver:1,74
Ref:-153856 Recinto:18-057-037-00226-00044 Cultivo:104020 ALMENDROS-GUARA Regadío Sup. Declarada:0,23 Superficie Resolver:0,23
Ref:4193071 Recinto:18-057-037-00464-00001 Cultivo:104020 ALMENDROS-GUARA Secano Sup. Declarada:0,75 Superficie Resolver:0,75
Ref:-153843 Recinto:18-057-037-00464-00002 Cultivo:104020 ALMENDROS-GUARA Secano Sup. Declarada:1,26 Superficie Resolver:1,26
Ref:-975885 Recinto:18-057-054-00321-00001 Cultivo:104020 ALMENDROS-GUARA Secano Sup. Declarada:0,72 Superficie Resolver:0,72
Ref:-975886 Recinto:18-057-054-00321-00004 Cultivo:104020 ALMENDROS-GUARA Secano Sup. Declarada:0,01 Superficie Resolver:0,01
Ref:-975887 Recinto:18-057-056-01240-00002 Cultivo:104020 ALMENDROS-GUARA Regadío Sup. Declarada:0,43 Superficie Resolver:0,43
Ref:-813499 Recinto:18-057-058-00024-00011 Cultivo:104057 ALMENDROS-AVIJOR Secano Sup. Declarada:0,13 Superficie Resolver:0,13
Ref:-966795 Recinto:18-057-058-00064-00004 Cultivo:124022 PISTACHO-KERMAN Secano Sup. Declarada:0,75 Superficie Resolver:0,75
Ref:-975893 Recinto:18-057-058-00157-00001 Cultivo:104057 ALMENDROS-AVIJOR Secano Sup. Declarada:0,42 Superficie Resolver:0,42
Ref:-975894 Recinto:18-057-058-00158-00001 Cultivo:104057 ALMENDROS-AVIJOR Secano Sup. Declarada:0,26 Superficie Resolver:0,26
Ref:-977941 Recinto:18-057-058-00159-00001 Cultivo:104057 ALMENDROS-AVIJOR Secano Sup. Declarada:0,46 Superficie Resolver:0,46
Ref:4792710 Recinto:18-057-060-00037-00001 Cultivo:104020 ALMENDROS-GUARA Secano Sup. Declarada:1,74 Superficie Resolver:1,74
- 100424 Solicita recinto que no está comprometido para la operación.
Ref:7758516 Recinto:18-030-001-00007-00041 Cultivo:124022 PISTACHO-KERMAN Secano

(1) Superficie declarada admisible ajustada con la superficie comprometida.
(2) Factor de penalización valorando el alcance para el tipo de compromiso.

Puede verificar la integridad de este documento mediante la lectura del código QR adjunto o mediante el acceso a la dirección <https://ws050.juntadeandalucia.es/verificarFirma> indicando el código de VERIFICACIÓN

FIRMADO POR	RAQUEL MARIA ESPIN CRESPO	13/05/2025
VERIFICACIÓN	Pk2jm8DWKBLXWB7RM89CEHSL94ADR5	PÁG. 52/135





APELLIDOS Y NOMBRE / RAZÓN SOCIAL

NEGRO LOPEZ LOURDES

NIF

****1917*

EXPEDIENTE

1189996

ANUALIDAD DE PAGO

1ª

IMPORTES POR ANUALIDAD

	2023	2024	2025	2026	2027
IMPORTE MÁXIMO SUBVENCIONABLE	3.763,17 €	3.763,17 €	3.763,17 €	3.135,97 €	3.135,97 €
IMPORTE MEDIO DE TRANSFERENCIA (€/ha)	293,54 €	293,54 €	293,54 €	244,62 €	244,62 €

RESUMEN DE UNIDADES

Cód	GRUPO DE PAGO	Sup. Dec. Admisible (ha)	Sup. Comprometida (ha)	Sup. ajustada compromiso (1) (ha)	% sobredec.	Sup. Resuelta (ha)	Importe Declarado	Importe Topado	Importe Resuelto	Importe tras sobredec.
419	OLIVAR	11,49		11,49	0,00	11,49	3.418,05	3.418,05	3.418,05	3.418,05
422	FRUTALES SECANO	1,33		1,33	0,00	1,33	345,12	345,12	345,12	345,12
TOTAL		12,82	12,82	12,82		12,82	3.763,17	3.763,17	3.763,17	3.763,17

APLICACIÓN DE REDUCCIONES Y PENALIZACIONES

GRUPO DE PAGO	Importe Calculado	Importe prereduc.	Criterios de subvencionabilidad y compromisos	Presentación tardía	Omisión declaración	Condicionalidad	Importe (Euros) RESUELTO
FRUTALES SECANO	345,12	345,12	0,00	0,00	0,00	0,00	345,12
OLIVAR	3.418,05	3.418,05	0,00	0,00	0,00	0,00	3.418,05
TOTAL	3.763,17	3.763,17					3.763,17

RESUMEN DE PAGOS

		FEADER	MAPA	CAPADR	Total
Resolución DGADM/SGCIA/SAMA 17/12/2024 de solicitud anual de pago OLIVAR	Importe resuelto	2.905,34	335,31	177,40	3.418,05
FRUTALES SECANO	Pago complementario	293,35	33,86	17,91	345,12
TOTAL		3.198,69	369,17	195,31	3.763,17

RECINTOS RESUELTOS

REF.	REFERENCIA SIGPAC	CULTIVO DESCRIPCIÓN CULTIVO	S/R G.PAGO	PEND. MEDIA (%)	SUP. DEC. ADMISIBLE (ha)	SUP. COMPROM. (ha)	SUP. AJUSTADA COMPROM. (1) (ha)	SUP. CONV. SIGPAC (ha)	SUP. CERTIF. (ha)	SUP. CAMPO (ha)	SUP. CAMPO DETER. CULT. DECLARADO (ha)	SUP. DEC. REDUCIDA (ha)	SUP. RESUELTA (ha)
-1543130	18-021-008-00059-012	101010 OLIVAR-PICUAL	S 419	25,50	6,22	6,22	6,22		6,22			6,22	6,22
-551043	18-021-008-00065-003	101010 OLIVAR-PICUAL	S 419	29,30	0,06	0,06	0,06		0,06			0,06	0,06
-550979	18-021-008-00060-002	101010 OLIVAR-PICUAL	S 419	29,70	0,11	0,11	0,11		0,11			0,11	0,11
1700000006601660	18-021-008-00059-011	101010 OLIVAR-PICUAL	S 419	28,70	0,73	0,73	0,73		0,73			0,73	0,73
1700000006601662	18-021-008-00059-014	101010 OLIVAR-PICUAL	S 419	23,20	2,27	2,27	2,27		2,27			2,27	2,27
1700000006601664	18-021-008-00065-001	101010 OLIVAR-PICUAL	S 419	15,40	2,10	2,10	2,10		2,10			2,10	2,10
1700000006601666	18-014-016-00442-001	104020 ALMENDROS-GUARA	S 422	16,30	1,33	1,33	1,33		1,33			1,33	1,33

INCIDENCIAS

INCIDENCIA DESCRIPCIÓN

- 100407 Explotación solicitada no forma parte de ningún organismo de control autorizado para la producción ecológica en Andalucía o fecha de inscripción posterior al plazo establecido (Anexo I. Criterios de Subvencionabilidad. Orden 28 de marzo de 2023).
Explotación:ES180200000029 Especie:CAPRINA
Explotación:ES180200000029 Especie:OVINA

(1) Superficie declarada admisible ajustada con la superficie comprometida.
(2) Factor de penalización valorando el alcance para el tipo de compromiso.

Puede verificar la integridad de este documento mediante la lectura del código QR adjunto o mediante el acceso a la dirección <https://ws050.juntadeandalucia.es/verificarFirma> indicando el código de VERIFICACIÓN

FIRMADO POR RAQUEL MARIA ESPIN CRESPO
VERIFICACIÓN Pk2jm8DWKBLXWB7RM89CEHSL94ADR5

13/05/2025
PÁG. 53/135





<u>APELLIDOS Y NOMBRE / RAZÓN SOCIAL</u>	<u>NIF</u>	<u>EXPEDIENTE</u>	<u>ANUALIDAD DE PAGO</u>		
PETREA AGRICOLA , SL	****7232*	1254889	1ª		
<u>IMPORTES POR ANUALIDAD</u>					
	<u>2023</u>	<u>2024</u>	<u>2025</u>	<u>2026</u>	<u>2027</u>
IMPORTE MÁXIMO SUBVENCIONABLE	8.493,76 €	8.493,76 €	7.068,82 €	7.068,82 €	7.068,82 €
IMPORTE MEDIO DE TRANSFERENCIA (€/ha)	134,91 €	134,91 €	112,27 €	112,27 €	112,27 €


RESUMEN DE UNIDADES		Sup. Dec. Admisible (ha)	Sup. Comprometida (ha)	Sup. ajustada compromiso (1) (ha)	% sobredec.	Sup. Resuelta (ha)	Importe Declarado	Importe Topado	Importe Resuelto	Importe tras sobredec.
Cód	GRUPO DE PAGO									
420	HORTÍCOLAS	29,66		27,94	0,00	27,94	8.493,76	8.493,76	8.493,76	8.493,76
424	HERBÁCEOS NO ELEGIBLES	36,96		35,02	0,00	35,02	0,00	0,00	0,00	0,00
TOTAL		66,62	62,96	62,96		62,96	8.493,76	8.493,76	8.493,76	8.493,76

APLICACIÓN DE REDUCCIONES Y PENALIZACIONES		Importe Calculado	Importe prereduc.	Criterios de subvencionabilidad y compromisos	Presentación tardía	Omisión declaración	Condicionabilidad	Importe RESUELTO
GRUPO DE PAGO								
HERBÁCEOS NO ELEGIBLES		0,00	0,00	0,04	0,00	0,00	0,00	0,00
HORTÍCOLAS		8.493,76	8.493,76	0,04	0,00	0,00	0,00	8.154,01
TOTAL		8.493,76	8.493,76					8.154,01

DETALLE DE REDUCCIONES Y PENALIZACIONES POR INCUMPLIMIENTOS DE CRITERIOS DE SUBVENCIONABILIDAD Y COMPROMISOS												
Tipo	Compromiso	Sup. Calculada	Sup. Incumpl.	Factor Alcance (2)	Coef. Línea Base	Coef. Acumulación	Coef. Reiteración	Coef. Monitoring	Importe Ayuda	Factor Penaliz.	Importe Penaliz.	Aplicado
B1	Las unidades comprometidas deben estar certificadas en producción ecológica según lo establecido en el Reglamento (CE) n° 834/2007 y el Reglamento (CE) n° 889/2008, por el que se establece disposiciones de aplicación del Reglamento (CE) n° 834/2007 del Consejo, durante el periodo de compromiso.	62,96	2,79	0,04	1,00	1,00	1,00	1,00	8.493,76 €	0,04	339,75 €	SI

RESUMEN DE PAGOS		IMPORTE (Euros)				
		FEADER	MAPA	CAPADR	Total	
Resolución DGADM/SGCIA/SAMA 17/12/2024 de solicitud anual de pago	HORTÍCOLAS	Importe resuelto	5.174,72	597,22	315,96	6.087,90
	HORTÍCOLAS	Pago complementario	1.756,19	202,69	107,23	2.066,11
TOTAL		6.930,91	799,91	423,19	8.154,01	

(1) Superficie declarada admisible ajustada con la superficie comprometida.
(2) Factor de penalización valorando el alcance para el tipo de compromiso.

Puede verificar la integridad de este documento mediante la lectura del código QR adjunto o mediante el acceso a la dirección https://ws050.juntadeandalucia.es/verificarFirma indicando el código de VERIFICACIÓN			
FIRMADO POR	RAQUEL MARIA ESPIN CRESPO	13/05/2025	
VERIFICACIÓN	Pk2jm8DWKBLXWB7RM89CEHSL94ADR5	PÁG. 54/135	



RECINTOS RESUELTOS

REF.	REFERENCIA SIGPAC	CULTIVO DESCRIPCIÓN CULTIVO	S/R	G.PAGO	PEND. MEDIA (%)	SUP. DEC. ADMISIBLE (ha)	SUP. COMPROM. (ha)	SUP. AJUSTADA COMPR.(1) (ha)	SUP. CONV. SIGPAC (ha)	SUP. CERTIF. (ha)	SUP. CAMPO (ha)	SUP. CAMPO DETER. CULT. DECLARADO (ha)	SUP. DEC. REDUCIDA (ha)	SUP. RESUELTA (ha)
-1585739	04-053-057-00257-001	154000 BRÓCOLI-SIN VARIEDAD	R	420	2,00	0,21	0,02	0,02		0,02			0,02	0,02
-1523006	18-100-023-00034-033	169000 AJO-SIN VARIEDAD	R	420	5,30	2,12	2,12	2,12		2,12			2,12	2,12
-1523004	18-100-023-00034-005	169000 AJO-SIN VARIEDAD	R	420	6,00	0,45	0,12	0,12		0,12			0,12	0,12
5513110	18-100-023-00034-005	154000 BRÓCOLI-SIN VARIEDAD	R	420	6,00	1,46	0,37	0,37		0,37			0,37	0,37
5513132	18-100-023-00034-031	169000 AJO-SIN VARIEDAD	R	420	3,40	1,52	1,52	1,52		1,52			1,52	1,52
5513133	18-100-023-00034-032	169000 AJO-SIN VARIEDAD	R	420	5,50	4,53	4,53	4,53		4,53			4,53	4,53
5513135	18-100-023-00034-034	169000 AJO-SIN VARIEDAD	R	420	4,40	2,21	2,21	2,21		2,21			2,21	2,21
5513138	18-100-023-00034-037	154000 BRÓCOLI-SIN VARIEDAD	R	420	2,00	0,19	0,19	0,19		0,19			0,19	0,19
5513140	18-100-023-00034-039	169000 AJO-SIN VARIEDAD	R	420	2,70	1,67	1,67	1,67		1,67			1,67	1,67
5513144	18-100-023-00034-043	169000 AJO-SIN VARIEDAD	R	420	5,60	4,68	4,68	4,68		4,68			4,68	4,68
5513145	18-100-023-00034-044	154000 BRÓCOLI-SIN VARIEDAD	R	420	6,80	3,67	3,67	3,67		3,67			3,67	3,67
6827205	04-053-057-00257-001	154000 BRÓCOLI-SIN VARIEDAD	R	420	2,00	0,12	0,01	0,01		0,01			0,01	0,01
6827210	04-053-057-00274-001	154000 BRÓCOLI-SIN VARIEDAD	R	420	2,00	0,15	0,15	0,15		0,15			0,15	0,15
6827211	04-053-057-00274-002	154000 BRÓCOLI-SIN VARIEDAD	R	420	2,30	0,91	0,91	0,91		0,91			0,91	0,91
6827212	04-053-057-00274-003	154000 BRÓCOLI-SIN VARIEDAD	R	420	2,70	2,89	2,89	2,89		2,89			2,89	2,89
6827213	04-053-057-00274-004	154000 BRÓCOLI-SIN VARIEDAD	R	420	2,40	0,20	0,20	0,20		0,20			0,20	0,20
6827214	04-053-057-00274-005	154000 BRÓCOLI-SIN VARIEDAD	R	420	2,70	0,04	0,04	0,04		0,04			0,04	0,04
6827215	04-053-057-00275-002	154000 BRÓCOLI-SIN VARIEDAD	R	420	4,10	0,55	0,55	0,55		0,55			0,55	0,55
6827216	04-053-057-00275-003	154000 BRÓCOLI-SIN VARIEDAD	R	420	2,40	1,12	1,12	1,12		1,12			1,12	1,12
6827217	04-053-057-00275-004	154000 BRÓCOLI-SIN VARIEDAD	R	420	3,70	0,60	0,60	0,60		0,60			0,60	0,60
6827218	04-053-057-00275-005	154000 BRÓCOLI-SIN VARIEDAD	R	420	2,40	0,06	0,06	0,06		0,06			0,06	0,06
6827219	04-053-057-00275-007	154000 BRÓCOLI-SIN VARIEDAD	R	420	1,70	0,31	0,31	0,31		0,31			0,31	0,31
-1562746	18-024-004-00026-001	20000 BARBECHO TRADICIONAL-SIN VARIEDAD	S	424	9,80	0,11	0,07	0,07		0,07			0,07	0,07
-1523007	18-100-023-00034-034	20000 BARBECHO TRADICIONAL-SIN VARIEDAD	R	424	4,40	0,65	0,65	0,65		0,65			0,65	0,65
-1523002	18-100-023-00034-005	20000 BARBECHO TRADICIONAL-SIN VARIEDAD	R	424	6,00	1,64	0,38	0,38		0,38			0,38	0,38
-1523001	18-100-023-00034-005	20000 BARBECHO TRADICIONAL-SIN VARIEDAD	R	424	6,00	0,49	0,11	0,11		0,11			0,11	0,11
-1481052	18-024-004-00026-005	20000 BARBECHO TRADICIONAL-SIN VARIEDAD	R	424	4,30	1,29	1,27	1,27		0,00			1,27	1,27
5226470	18-024-004-00025-019	20000 BARBECHO TRADICIONAL-SIN VARIEDAD	R	424	9,70	3,27	3,27	3,27		3,27			3,27	3,27
5226471	18-024-004-00025-020	20000 BARBECHO TRADICIONAL-SIN VARIEDAD	R	424	2,40	2,69	2,69	2,69		2,69			2,69	2,69
5226472	18-024-004-00025-006	20000 BARBECHO TRADICIONAL-SIN VARIEDAD	R	424	3,30	12,73	12,73	12,73		12,73			12,73	12,73
5226473	18-024-004-00029-001	20000 BARBECHO TRADICIONAL-SIN VARIEDAD	R	424	1,60	3,17	3,17	3,17		3,17			3,17	3,17
5226474	18-024-004-00025-021	20000 BARBECHO TRADICIONAL-SIN VARIEDAD	R	424	9,40	1,05	1,05	1,05		1,05			1,05	1,05
5226475	18-024-004-00025-023	20000 BARBECHO TRADICIONAL-SIN VARIEDAD	R	424	10,90	1,30	1,26	1,26		1,26			1,26	1,26
5513134	18-100-023-00034-033	20000 BARBECHO TRADICIONAL-SIN VARIEDAD	R	424	5,30	2,32	2,12	2,12		2,12			2,12	2,12
5513136	18-100-023-00034-035	20000 BARBECHO TRADICIONAL-SIN VARIEDAD	R	424	7,80	2,65	2,65	2,65		2,65			2,65	2,65
5513137	18-100-023-00034-036	20000 BARBECHO TRADICIONAL-SIN VARIEDAD	R	424	2,80	1,87	1,87	1,87		1,87			1,87	1,87
6827066	18-024-004-00025-018	20000 BARBECHO TRADICIONAL-SIN VARIEDAD	R	424	14,10	0,21	0,21	0,21		0,21			0,21	0,21
6827084	18-024-004-00025-022	20000 BARBECHO TRADICIONAL-SIN VARIEDAD	R	424	9,90	0,04	0,04	0,04		0,00			0,04	0,04
6827085	18-024-004-00025-023	20000 BARBECHO TRADICIONAL-SIN VARIEDAD	R	424	10,40	0,05	0,05	0,05		0,00			0,05	0,05
6827087	18-024-004-00025-025	20000 BARBECHO TRADICIONAL-SIN VARIEDAD	R	424	13,70	0,54	0,54	0,54		0,00			0,54	0,54
6827088	18-024-004-00025-026	20000 BARBECHO TRADICIONAL-SIN VARIEDAD	R	424	20,80	0,04	0,04	0,04		0,00			0,04	0,04
6827089	18-024-004-00025-027	20000 BARBECHO TRADICIONAL-SIN VARIEDAD	R	424	4,40	0,04	0,04	0,04		0,00			0,04	0,04
6827091	18-024-004-00025-029	20000 BARBECHO TRADICIONAL-SIN VARIEDAD	R	424	10,50	0,81	0,81	0,81		0,00			0,81	0,81

INCIDENCIAS

INCIDENCIA DESCRIPCIÓN

- 4272 Verifica que las líneas de declaración de las Solicitudes Únicas no tienen solapes con la capa de Retroactividad Gráfica (ambas de la misma campaña) a nivel de expediente/línea de declaración gráfica de la solicitud.
Ref:-1562746 Recinto:18-024-004-00026-00001 Cultivo: - Agregado de la referencia del recinto.:0 Zona de la referencia del recinto.:0 Superficie solapada.:0,04 Id. Incid.:104693967
Ref:5226475 Recinto:18-024-004-00026-00003 Cultivo: - Agregado de la referencia del recinto.:0 Zona de la referencia del recinto.:0 Superficie solapada.:0,04 Id. Incid.:104693969
Ref:-1481052 Recinto:18-024-004-00026-00005 Cultivo: - Agregado de la referencia del recinto.:0 Zona de la referencia del recinto.:0 Superficie solapada.:0,02 Id. Incid.:104693968
- 8227 Línea de declaración monitorizada en la que no ha habido respuesta por parte del productor y, por tanto, sin Juicio Experto de campo.
Ref:-1585742 Recinto:04-053-057-00257-00001 Cultivo:154000 BRÓCOLI-SIN VARIEDAD
- 100424 Solicita recinto que no está comprometido para la operación.
Ref:-1585742 Recinto:04-053-057-00257-00001 Cultivo:154000 BRÓCOLI-SIN VARIEDAD Regadio

(1) Superficie declarada admisible ajustada con la superficie comprometida.
(2) Factor de penalización valorando el alcance para el tipo de compromiso.

Puede verificar la integridad de este documento mediante la lectura del código QR adjunto o mediante el acceso a la dirección <https://ws050.juntadeandalucia.es/verificarFirma> indicando el código de VERIFICACIÓN

FIRMADO POR	RAQUEL MARIA ESPIN CRESPO
VERIFICACIÓN	Pk2jm8DWKBLXWB7RM89CEHSL94ADR5

13/05/2025
PÁG. 55/135





APELLIDOS Y NOMBRE / RAZÓN SOCIAL

VALENZUELA MORENO VICENTE

NIF

***6473*

EXPEDIENTE

1091380

**ANUALIDAD
DE PAGO**

1ª

IMPORTES POR ANUALIDAD

	2023	2024	2025	2026	2027
IMPORTE MÁXIMO SUBVENCIONABLE	443,25 €	443,25 €	443,25 €	369,37 €	369,37 €
IMPORTE MEDIO DE TRANSFERENCIA (€/ha)	297,48 €	297,48 €	297,48 €	247,90 €	247,90 €

RESUMEN DE UNIDADES

Cód	GRUPO DE PAGO	Sup. Dec. Admisible (ha)	Sup. Comprometida (ha)	Sup. ajustada compromiso (1) (ha)	% sobredéc.	Sup. Resuelta (ha)	Importe Declarado	Importe Topado	Importe Resuelto	Importe tras sobredéc.
419	OLIVAR	1,49		1,49	0,00	1,49	443,25	443,25	443,25	443,25
TOTAL		1,49	1,49	1,49		1,49	443,25	443,25	443,25	443,25

APLICACIÓN DE REDUCCIONES Y PENALIZACIONES

GRUPO DE PAGO	Importe Calculado	Importe prereduc.	Criterios de subvencionabilidad y compromisos	Presentación tardía	Omisión declaración	Condicionabilidad	IMPORTE (Euros) RESUELTO
OLIVAR	443,25	443,25	0,00	0,00	0,00	0,00	443,25
TOTAL	443,25	443,25					443,25

RESUMEN DE PAGOS

ESUMEN DE PAGOS		IMPORTE (Euros)			
		FEADER	MAPA	CAPADR	Total
Resolución DGADM/SGCIA/SAMA 17/12/2024 de solicitud anual de pago OLIVAR	Importe resuelto	356,53	41,15	21,77	419,45
	OLIVAR Pago complementario	20,23	2,33	1,24	23,80
TOTAL		376.76	43.48	23.01	443.25

RECINTOS RESUELTOS

REF.	REFERENCIA SIGPAC	CULTIVO DESCRIPCIÓN CULTIVO	S/R	G.PAGO	PEND. MEDIA (%)	SUP. DEC. ADMISIBLE (ha)	SUP. COMPROM. (ha)	SUP. AJUSTADA COMPR(1) (ha)	SUP. CONV. SIGPAC (ha)	SUP. CERTIF. (ha)	SUP. CAMPO (ha)	SUP. CAMPO DETER. CULT. DECLARADO (ha)	SUP. DEC. REDUCIDA (ha)	SUP. RESUELTA (ha)
1700000003478532	18-047-008-00652-002	101010 OLIVAR-PICUAL	R	419	10,00	1,03	1,03	1,03		1,03			1,03	1,03
1700000003478533	18-047-008-00653-001	101010 OLIVAR-PICUAL	R	419	25,90	0,08	0,08	0,08		0,08			0,08	0,08
1700000003478536	18-047-008-00748-002	101010 OLIVAR-PICUAL	S	419	21,20	0,38	0,38	0,38		0,38			0,38	0,38

(1) Superficie declarada admisible ajustada con la superficie comprometida.
(2) Factor de penalización valorando el alcance para el tipo de compromiso.

Puede verificar la integridad de este documento mediante la lectura del código QR adjunto o mediante el acceso a la dirección <https://ws050.juntadeandalucia.es/verificarFirma> indicando el código de VERIFICACIÓN

FIRMADO POR RAQUEL MARIA ESPIN CRESPO

13/05/2025

VERIFICACIÓN Pk2jm8DWKBLXWB7RM89CEHSL94ADR5

PÁG. 56/135





INCIDENCIAS

INCIDENCIA DESCRIPCIÓN

- 3790 Recinto declarado inactivo
Ref:-1515894 Recinto:18-047-008-00624-00001 Cultivo: -
- 100400 Recinto con cultivo, variedad, régimen de explotación o uso Siggac no compatible con la operación solicitada (Anexo IV.I Cultivos y variedades elegibles para las Intervenciones. Orden de 28 de marzo de 2023).
Ref:-1515894 Recinto:18-047-008-00624-00001 Cultivo:101010 OLIVAR-PICUAL Secano Uso:FY
Ref:1700000003478538 Recinto:18-047-008-00653-00002 Cultivo:104025 ALMENDROS-MARINADA Regadío Uso:OV
- 100402 Recinto solicitado no forma parte de ningún organismo de control autorizado para la producción ecológica en Andalucía o fecha de inscripción posterior al plazo establecido (Anexo I. Criterios de Subvencionabilidad. Orden 28 de marzo de 2023).
Ref:1700000003478534 Recinto:18-047-008-00516-00001 Cultivo:101010 OLIVAR-PICUAL Secano
Ref:1700000003478537 Recinto:18-047-008-00517-00003 Cultivo:101010 OLIVAR-PICUAL Secano
Ref:1700000003478535 Recinto:18-047-008-00545-00002 Cultivo:101010 OLIVAR-PICUAL Secano
Ref:-1084399 Recinto:18-047-008-00545-00004 Cultivo:101010 OLIVAR-PICUAL Secano
Ref:-1515894 Recinto:18-047-008-00624-00001 Cultivo:101010 OLIVAR-PICUAL Secano
Ref:1700000003478531 Recinto:18-047-008-00653-00003 Cultivo:113000 OTROS FRUTALES-SIN VARIEDAD Regadío
- 100412 Número de hectáreas validadas inferior a la superficie mínima permitida por el grupo de cultivo (Anexo I. Criterios de Subvencionabilidad. Orden 28 de marzo de 2023).
Sup. Resuelta:0 Grupo de Pago:FRUTALES SECANO
- 100413 Recinto perteneciente a grupo de cultivo que no cumple con la superficie mínima requerida (Anexo I. Criterios de Subvencionabilidad. Orden 28 de marzo de 2023).
Ref:1700000003478539 Recinto:18-047-008-00082-00001 Cultivo:104090 ALMENDROS-FILIPO CEO Secano Sup. Declarada:0,88 Superficie Resolver:0,88
Ref:1700000003478543 Recinto:18-047-008-00124-00001 Cultivo:104020 ALMENDROS-GUARA Secano Sup. Declarada:1,72 Superficie Resolver:1,72
Ref:1700000003478544 Recinto:18-047-008-00132-00001 Cultivo:104090 ALMENDROS-FILIPO CEO Secano Sup. Declarada:1,48 Superficie Resolver:1,48
Ref:1700000003478541 Recinto:18-054-005-00079-00001 Cultivo:104025 ALMENDROS-MARINADA Secano Sup. Declarada:0,2 Superficie Resolver:0,2
Ref:1700000003478542 Recinto:18-054-005-00080-00001 Cultivo:104025 ALMENDROS-MARINADA Secano Sup. Declarada:0,25 Superficie Resolver:0,25
Ref:1700000003478540 Recinto:18-054-005-00706-00001 Cultivo:104014 ALMENDROS-FERRAGNES Secano Sup. Declarada:2,31 Superficie Resolver:2,31
Ref:1700000003478545 Recinto:18-054-005-00759-00001 Cultivo:104020 ALMENDROS-GUARA Secano Sup. Declarada:4,32 Superficie Resolver:4,32
- 100424 Solicita recinto que no está comprometido para la operación.
Ref:1700000003478534 Recinto:18-047-008-00516-00001 Cultivo:101010 OLIVAR-PICUAL Secano
Ref:1700000003478537 Recinto:18-047-008-00517-00003 Cultivo:101010 OLIVAR-PICUAL Secano
Ref:1700000003478535 Recinto:18-047-008-00545-00002 Cultivo:101010 OLIVAR-PICUAL Secano
Ref:-1084399 Recinto:18-047-008-00545-00004 Cultivo:101010 OLIVAR-PICUAL Secano
Ref:-1515894 Recinto:18-047-008-00624-00001 Cultivo:101010 OLIVAR-PICUAL Secano
Ref:1700000003478538 Recinto:18-047-008-00653-00002 Cultivo:104025 ALMENDROS-MARINADA Regadío
Ref:1700000003478531 Recinto:18-047-008-00653-00003 Cultivo:113000 OTROS FRUTALES-SIN VARIEDAD Regadío

(1) Superficie declarada admisible ajustada con la superficie comprometida.
(2) Factor de penalización valorando el alcance para el tipo de compromiso.

Puede verificar la integridad de este documento mediante la lectura del código QR adjunto o mediante el acceso a la dirección <https://ws050.juntadeandalucia.es/verificarFirma> indicando el código de VERIFICACIÓN

FIRMADO POR

RAQUEL MARIA ESPIN CRESPO

13/05/2025

VERIFICACIÓN

Pk2jm8DWKBLXWB7RM89CEHSL94ADR5

PÁG. 57/135





HUELVA

<u>APELLIDOS Y NOMBRE / RAZÓN SOCIAL</u>	<u>NIF</u>	<u>EXPEDIENTE</u>	<u>ANUALIDAD DE PAGO</u>		
CRUZ VALLEZ DIEGO	****3367*	1283775	1ª		
<u>IMPORTES POR ANUALIDAD</u>					
	<u>2023</u>	<u>2024</u>	<u>2025</u>	<u>2026</u>	<u>2027</u>
IMPORTE MÁXIMO SUBVENCIONABLE	7.432,54 €	7.432,54 €	6.193,78 €	6.193,78 €	6.193,78 €
IMPORTE MEDIO DE TRANSFERENCIA (€/ha)	98,24 €	98,24 €	81,86 €	81,86 €	81,86 €

<u>RESUMEN DE UNIDADES</u>		<u>Sup. Dec. Admisible (ha)</u>	<u>Sup. Comprometida (ha)</u>	<u>Sup. ajustada compromiso (1) (ha)</u>	<u>% sobredec.</u>	<u>Sup. Resulta (ha)</u>	<u>Importe Declarado</u>	<u>Importe Topado</u>	<u>Importe Resuelto</u>	<u>Importe tras sobredec.</u>
Cód	GRUPO DE PAGO									
418	PASTOS ASOCIADOS A GANADERÍA ECOLÓGICA	75,71		75,66	0,00	75,66	7.432,93	7.432,54	7.432,54	7.432,54
TOTAL		75,71	75,66	75,66		75,66	7.432,93	7.432,54	7.432,54	7.432,54

APLICACIÓN DE REDUCCIONES Y PENALIZACIONES

<u>GRUPO DE PAGO</u>		<u>Importe Calculado</u>	<u>Importe prereduc.</u>	<u>Criterios de subvencionabilidad y compromisos</u>	<u>Presentación tardía</u>	<u>Omisión declaración</u>	<u>Condicionabilidad</u>	<u>IMPORTE (Euros)</u>
PASTOS ASOCIADOS A GANADERÍA		7.432,54	7.432,54	0,00	0,00	0,00	0,00	7.432,54
TOTAL		7.432,54	7.432,54					7.432,54

RESUMEN DE PAGOS

		<u>IMPORTE (Euros)</u>			
		<u>FEADER</u>	<u>MAPA</u>	<u>CAPADR</u>	<u>Total</u>
Resolución DGADM/SGCIA/SAMA 17/12/2024 de solicitud anual de pago	PASTOS ASOCIADOS A GANADERÍA ECOLÓGICA	849,66	98,06	51,88	999,60
	PASTOS ASOCIADOS A GANADERÍA ECOLÓGICA	5.468,00	631,07	333,87	6.432,94
TOTAL		6.317,66	729,13	385,75	7.432,54

(1) Superficie declarada admisible ajustada con la superficie comprometida.
(2) Factor de penalización valorando el alcance para el tipo de compromiso.

Puede verificar la integridad de este documento mediante la lectura del código QR adjunto o mediante el acceso a la dirección https://ws050.juntadeandalucia.es/verificarFirma indicando el código de VERIFICACIÓN			
FIRMADO POR	RAQUEL MARIA ESPIN CRESPO	13/05/2025	
VERIFICACIÓN	Pk2jm8DWKBLXWB7RM89CEHSL94ADR5	PÁG. 58/135	



RECINTOS RESUELTOS

REF.	REFERENCIA SIGPAC	CULTIVO	DESCRIPCIÓN CULTIVO	S/R	G.PAGO	PEND. MEDIA (%)	SUP.DEC. ADMISIBLE (ha)	SUP. COMPROM. (ha)	SUP. AJUSTADA COMPR.(1) (ha)	SUP.CONV. SIGPAC (ha)	SUP. CERTIF. (ha)	SUP. CAMPO (ha)	SUP.CAMPO DETER.CULT. DECLARADO (ha)	SUP.DEC. REDUCIDA (ha)	SUP. RESUELTA (ha)
6930827	21-011-041-00064-005	62000	PASTOS PERMANENTES DE 5 O MAS AÑOS-SIN VARIEDAD	S	418	7,40	0,10	0,10	0,10		0,10			0,10	0,10
6930828	21-011-041-00064-006	62000	PASTOS PERMANENTES DE 5 O MAS AÑOS-SIN VARIEDAD	S	418	5,30	0,20	0,20	0,20		0,31			0,20	0,20
6930831	21-011-041-00066-003	62000	PASTOS PERMANENTES DE 5 O MAS AÑOS-SIN VARIEDAD	S	418	15,60	0,25	0,25	0,25		0,25			0,25	0,25
6930832	21-011-041-00066-004	62000	PASTOS PERMANENTES DE 5 O MAS AÑOS-SIN VARIEDAD	S	418	6,80	0,11	0,11	0,11		0,13			0,11	0,11
6930835	21-011-044-00009-003	63000	PASTOS DE MENOS DE 5 AÑOS-SIN VARIEDAD	S	418	13,90	5,27	5,27	5,27		5,27			5,27	5,27
6930837	21-011-044-00009-007	62000	PASTOS PERMANENTES DE 5 O MAS AÑOS-SIN VARIEDAD	S	418	14,90	0,03	0,03	0,03		0,05			0,03	0,03
6930839	21-011-044-00009-010	63000	PASTOS DE MENOS DE 5 AÑOS-SIN VARIEDAD	S	418	14,50	2,40	2,40	2,40		2,40			2,40	2,40
6930840	21-011-044-00009-011	63000	PASTOS DE MENOS DE 5 AÑOS-SIN VARIEDAD	S	418	15,40	0,44	0,44	0,44		0,44			0,44	0,44
6930842	21-011-044-00009-013	63000	PASTOS DE MENOS DE 5 AÑOS-SIN VARIEDAD	S	418	11,30	0,03	0,03	0,03		0,03			0,03	0,03
6930843	21-011-044-00038-001	62000	PASTOS PERMANENTES DE 5 O MAS AÑOS-SIN VARIEDAD	S	418	10,30	0,04	0,04	0,04		0,05			0,04	0,04
6930844	21-011-044-00038-003	62000	PASTOS PERMANENTES DE 5 O MAS AÑOS-SIN VARIEDAD	S	418	5,10	0,03	0,03	0,03		0,04			0,03	0,03
6930847	21-011-045-00003-002	63000	PASTOS DE MENOS DE 5 AÑOS-SIN VARIEDAD	S	418	11,80	1,22	1,22	1,22		1,22			1,22	1,22
6930853	21-011-048-00012-004	63000	PASTOS DE MENOS DE 5 AÑOS-SIN VARIEDAD	S	418	9,70	6,16	6,16	6,16		6,16			6,16	6,16
6930854	21-011-048-00012-007	63000	PASTOS DE MENOS DE 5 AÑOS-SIN VARIEDAD	S	418	14,10	0,09	0,09	0,09		0,09			0,09	0,09
6930855	21-011-048-00012-009	62000	PASTOS PERMANENTES DE 5 O MAS AÑOS-SIN VARIEDAD	S	418	5,00	0,02	0,02	0,02		0,03			0,02	0,02
6930856	21-011-048-00012-011	63000	PASTOS DE MENOS DE 5 AÑOS-SIN VARIEDAD	S	418	7,80	2,64	2,64	2,64		2,64			2,64	2,64
6930857	21-011-048-00012-012	62000	PASTOS PERMANENTES DE 5 O MAS AÑOS-SIN VARIEDAD	S	418	22,50	0,01	0,01	0,01		0,03			0,01	0,01
6930863	21-011-054-00011-009	62000	PASTOS PERMANENTES DE 5 O MAS AÑOS-SIN VARIEDAD	S	418	14,30	11,53	11,53	11,53		25,63			11,53	11,53
6930864	21-011-054-00011-015	62000	PASTOS PERMANENTES DE 5 O MAS AÑOS-SIN VARIEDAD	S	418	13,10	0,10	0,10	0,10		0,12			0,10	0,10
6930865	21-011-054-00011-016	62000	PASTOS PERMANENTES DE 5 O MAS AÑOS-SIN VARIEDAD	S	418	19,20	0,04	0,04	0,04		0,17			0,04	0,04
6930866	21-011-054-00011-020	62000	PASTOS PERMANENTES DE 5 O MAS AÑOS-SIN VARIEDAD	S	418	29,40	0,07	0,07	0,07		0,21			0,07	0,07
6930868	21-011-054-00011-024	62000	PASTOS PERMANENTES DE 5 O MAS AÑOS-SIN VARIEDAD	S	418	9,70	2,40	2,40	2,40		5,34			2,40	2,40
6930869	21-011-054-00011-026	62000	PASTOS PERMANENTES DE 5 O MAS AÑOS-SIN VARIEDAD	S	418	31,30	0,06	0,06	0,06		0,22			0,06	0,06
6930870	21-011-055-00031-001	62000	PASTOS PERMANENTES DE 5 O MAS AÑOS-SIN VARIEDAD	S	418	20,40	5,30	5,30	5,30		21,18			5,30	5,30
6930886	21-011-011-00009-002	62000	PASTOS PERMANENTES DE 5 O MAS AÑOS-SIN VARIEDAD	S	418	13,00	0,03	0,03	0,03		0,03			0,03	0,03
6930888	21-011-011-00009-006	62000	PASTOS PERMANENTES DE 5 O MAS AÑOS-SIN VARIEDAD	S	418	9,90	0,03	0,03	0,03		0,03			0,03	0,03
6930889	21-011-011-00009-009	62000	PASTOS PERMANENTES DE 5 O MAS AÑOS-SIN VARIEDAD	S	418	22,80	7,61	7,61	7,61		16,90			7,61	7,61
6930890	21-011-011-00009-010	62000	PASTOS PERMANENTES DE 5 O MAS AÑOS-SIN VARIEDAD	S	418	10,90	18,10	18,10	18,10		24,13			18,10	18,10
6930892	21-011-011-00009-012	63000	PASTOS DE MENOS DE 5 AÑOS-SIN VARIEDAD	S	418	7,70	0,45	0,45	0,45		0,45			0,45	0,45
6930894	21-011-011-00009-017	62000	PASTOS PERMANENTES DE 5 O MAS AÑOS-SIN VARIEDAD	S	418	3,10	0,01	0,01	0,01		0,01			0,01	0,01
6930895	21-011-011-00009-019	62000	PASTOS PERMANENTES DE 5 O MAS AÑOS-SIN VARIEDAD	S	418	7,80	0,02	0,02	0,02		0,02			0,02	0,02
6930896	21-011-011-00009-022	62000	PASTOS PERMANENTES DE 5 O MAS AÑOS-SIN VARIEDAD	S	418	10,40	0,07	0,07	0,07		0,07			0,07	0,07
6938813	21-011-044-00009-006	62000	PASTOS PERMANENTES DE 5 O MAS AÑOS-SIN VARIEDAD	S	418	9,80	0,02	0,02	0,02		0,09			0,02	0,02
6938814	21-011-044-00009-005	62000	PASTOS PERMANENTES DE 5 O MAS AÑOS-SIN VARIEDAD	S	418	17,00	0,37	0,37	0,37		0,49			0,37	0,37
6938831	21-011-041-00064-002	62000	PASTOS PERMANENTES DE 5 O MAS AÑOS-SIN VARIEDAD	S	418	12,80	0,14	0,09	0,09		0,42			0,09	0,09
6938864	21-011-044-00008-001	62000	PASTOS PERMANENTES DE 5 O MAS AÑOS-SIN VARIEDAD	S	418	9,10	1,11	1,11	1,11		1,30			1,11	1,11
6938865	21-011-044-00008-003	63000	PASTOS DE MENOS DE 5 AÑOS-SIN VARIEDAD	S	418	12,80	0,07	0,07	0,07		0,07			0,07	0,07
6938868	21-011-044-00012-001	62000	PASTOS PERMANENTES DE 5 O MAS AÑOS-SIN VARIEDAD	S	418	10,20	0,38	0,38	0,38		0,38			0,38	0,38
6938869	21-011-044-00012-002	62000	PASTOS PERMANENTES DE 5 O MAS AÑOS-SIN VARIEDAD	S	418	10,40	0,39	0,39	0,39		0,46			0,39	0,39
6938875	21-011-044-00020-001	62000	PASTOS PERMANENTES DE 5 O MAS AÑOS-SIN VARIEDAD	S	418	11,80	0,77	0,77	0,77		0,77			0,77	0,77
6938876	21-011-044-00020-003	62000	PASTOS PERMANENTES DE 5 O MAS AÑOS-SIN VARIEDAD	S	418	7,30	0,48	0,48	0,48		0,57			0,48	0,48
6938883	21-011-044-00017-001	62000	PASTOS PERMANENTES DE 5 O MAS AÑOS-SIN VARIEDAD	S	418	12,20	1,76	1,76	1,76		1,76			1,76	1,76
6938886	21-011-044-00019-002	62000	PASTOS PERMANENTES DE 5 O MAS AÑOS-SIN VARIEDAD	S	418	15,20	2,00	2,00	2,00		2,00			2,00	2,00
6938889	21-011-044-00025-001	62000	PASTOS PERMANENTES DE 5 O MAS AÑOS-SIN VARIEDAD	S	418	18,50	1,95	1,95	1,95		1,95			1,95	1,95
6938895	21-011-044-00026-001	62000	PASTOS PERMANENTES DE 5 O MAS AÑOS-SIN VARIEDAD	S	418	9,90	1,41	1,41	1,41		1,66			1,41	1,41

INCIDENCIAS

INCIDENCIA DESCRIPCIÓN

- 224 La superficie de cruce total de productos de la agrupación Pastos permanentes sobre un mismo recinto en una misma solicitud, no puede superar la superficie total admisible de pastos.
Ref:6938831 Recinto:21-011-041-00064-00002 Cultivo:62000 PASTOS PERMANENTES DE 5 O MAS AÑOS-SIN VARIEDAD Secano
Superficie admisible de pastos del recinto según SIGPAC.:9 Suma de superficies de cruce netas declaradas para este recinto por el solicitante.:14 Exceso de superficie (Hectáreas):0,05
- 226 Recinto abandonado según SIGPAC por el que solicita alguna ayuda/práctica.

(1) Superficie declarada admisible ajustada con la superficie comprometida.
(2) Factor de penalización valorando el alcance para el tipo de compromiso.

Puede verificar la integridad de este documento mediante la lectura del código QR adjunto o mediante el acceso a la dirección <https://ws050.juntadeandalucia.es/verificarFirma> indicando el código de VERIFICACIÓN

FIRMADO POR RAQUEL MARIA ESPIN CRESPO

13/05/2025

VERIFICACIÓN Pk2jm8DWKBLXWB7RM89CEHSL94ADR5

PÁG. 59/135





INCIDENCIAS

INCIDENCIA DESCRIPCIÓN

238	Ref:6930838 Recinto:21-011-044-00009-00009 Cultivo:63000 PASTOS DE MENOS DE 5 AÑOS-SIN VARIEDAD Secano Recinto cuyo CAP declarado es mayor al CAP prevalente y no presenta alegación al SIGPAC.
100400	Ref:7710700 Recinto:21-011-041-00064-00001 Cultivo:62000 PASTOS PERMANENTES DE 5 O MAS AÑOS-SIN VARIEDAD Secano CAP prevalente: CAP declarado:55 Exceso de superficie (Hectáreas):0,09 Recinto con cultivo, variedad, régimen de explotación o uso Sigpac no compatible con la operación solicitada (Anexo IV.I Cultivos y variedades elegibles para las Intervenciones. Orden de 28 de marzo de 2023).
100402	Ref:6930887 Recinto:21-011-011-00009-00003 Cultivo:62000 PASTOS PERMANENTES DE 5 O MAS AÑOS-SIN VARIEDAD Secano Uso:FO Recinto solicitado no forma parte de ningún organismo de control autorizado para la producción ecológica en Andalucía o fecha de inscripción posterior al plazo establecido (Anexo I. Criterios de Subvencionabilidad. Orden 28 de marzo de 2023).
100424	Ref:7710700 Recinto:21-011-041-00064-00001 Cultivo:62000 PASTOS PERMANENTES DE 5 O MAS AÑOS-SIN VARIEDAD Secano Solicita recinto que no está comprometido para la operación. Ref:6930887 Recinto:21-011-011-00009-00003 Cultivo:62000 PASTOS PERMANENTES DE 5 O MAS AÑOS-SIN VARIEDAD Secano Ref:7710700 Recinto:21-011-041-00064-00001 Cultivo:62000 PASTOS PERMANENTES DE 5 O MAS AÑOS-SIN VARIEDAD Secano Ref:6930838 Recinto:21-011-044-00009-00009 Cultivo:63000 PASTOS DE MENOS DE 5 AÑOS-SIN VARIEDAD Secano

Datos considerados para el Cálculo de la Carga Ganadera mínima y máxima del expediente

Explotación	Especie	Inscrito en Sipea y Admisible	Ugm Calculada para CG Mínima	Ugm Calculada para CG Máxima
ES210110000151	BOVINA	SI	80,82	80,82
			80,82	80,82

Superficie determinada para Cálculo Carga Ganadera Mínima:	76,25 ha
Superficie determinada para Cálculo Carga Ganadera Máxima:	76,25 ha
Carga Ganadera Mínima Expediente:	1,06 ugm/ha
Carga Ganadera Máxima Expediente:	1,06 ugm/ha

Recintos Determinados para el Cálculo de Garga Ganadera Mínima

REF.	REFERENCIA SIGPAC	CULTIVO	DESCRIPCIÓN CULTIVO	S/R	SUP. RESUELTA (ha)
6930827	21-011-041-00064-00005	62000	PASTOS PERMANENTES DE 5 O MAS AÑOS-SIN VARIEDAD	S	0,10
6930828	21-011-041-00064-00006	62000	PASTOS PERMANENTES DE 5 O MAS AÑOS-SIN VARIEDAD	S	0,20
6930831	21-011-041-00066-00003	62000	PASTOS PERMANENTES DE 5 O MAS AÑOS-SIN VARIEDAD	S	0,25
6930832	21-011-041-00066-00004	62000	PASTOS PERMANENTES DE 5 O MAS AÑOS-SIN VARIEDAD	S	0,11
6930835	21-011-044-00009-00003	63000	PASTOS DE MENOS DE 5 AÑOS-SIN VARIEDAD	S	5,27
6930837	21-011-044-00009-00007	62000	PASTOS PERMANENTES DE 5 O MAS AÑOS-SIN VARIEDAD	S	0,03
6930838	21-011-044-00009-00009	63000	PASTOS DE MENOS DE 5 AÑOS-SIN VARIEDAD	S	0,24
6930839	21-011-044-00009-00010	63000	PASTOS DE MENOS DE 5 AÑOS-SIN VARIEDAD	S	2,40
6930840	21-011-044-00009-00011	63000	PASTOS DE MENOS DE 5 AÑOS-SIN VARIEDAD	S	0,44
6930842	21-011-044-00009-00013	63000	PASTOS DE MENOS DE 5 AÑOS-SIN VARIEDAD	S	0,03
6930843	21-011-044-00038-00001	62000	PASTOS PERMANENTES DE 5 O MAS AÑOS-SIN VARIEDAD	S	0,04
6930844	21-011-044-00038-00003	62000	PASTOS PERMANENTES DE 5 O MAS AÑOS-SIN VARIEDAD	S	0,03
6930847	21-011-045-00003-00002	63000	PASTOS DE MENOS DE 5 AÑOS-SIN VARIEDAD	S	1,22
6930853	21-011-048-00012-00004	63000	PASTOS DE MENOS DE 5 AÑOS-SIN VARIEDAD	S	6,16
6930854	21-011-048-00012-00007	63000	PASTOS DE MENOS DE 5 AÑOS-SIN VARIEDAD	S	0,09
6930855	21-011-048-00012-00009	62000	PASTOS PERMANENTES DE 5 O MAS AÑOS-SIN VARIEDAD	S	0,02
6930856	21-011-048-00012-00011	63000	PASTOS DE MENOS DE 5 AÑOS-SIN VARIEDAD	S	2,64
6930857	21-011-048-00012-00012	62000	PASTOS PERMANENTES DE 5 O MAS AÑOS-SIN VARIEDAD	S	0,01
6930863	21-011-054-00011-00009	62000	PASTOS PERMANENTES DE 5 O MAS AÑOS-SIN VARIEDAD	S	11,53
6930864	21-011-054-00011-00015	62000	PASTOS PERMANENTES DE 5 O MAS AÑOS-SIN VARIEDAD	S	0,10
6930865	21-011-054-00011-00016	62000	PASTOS PERMANENTES DE 5 O MAS AÑOS-SIN VARIEDAD	S	0,04

(1) Superficie declarada admisible ajustada con la superficie comprometida.
(2) Factor de penalización valorando el alcance para el tipo de compromiso.

Puede verificar la integridad de este documento mediante la lectura del código QR adjunto o mediante el acceso a la dirección <https://ws050.juntadeandalucia.es/verificarFirma> indicando el código de VERIFICACIÓN

FIRMADO POR	RAQUEL MARIA ESPIN CRESPO
VERIFICACIÓN	Pk2jm8DWKBLXWB7RM89CEHSL94ADR5

13/05/2025
PÁG. 60/135





Datos considerados para el Cálculo de la Carga Ganadera mínima y máxima del expediente

Recintos Determinados para el Cálculo de Garga Ganadera Mínima

REF.	REFERENCIA SIGPAC	CULTIVO	DESCRIPCIÓN CULTIVO	SUP. RESUELTA (ha)	
				S/R	
6930866	21-011-054-00011-00020	62000	PASTOS PERMANENTES DE 5 O MAS AÑOS-SIN VARIEDAD	S	0,07
6930868	21-011-054-00011-00024	62000	PASTOS PERMANENTES DE 5 O MAS AÑOS-SIN VARIEDAD	S	2,40
6930869	21-011-054-00011-00026	62000	PASTOS PERMANENTES DE 5 O MAS AÑOS-SIN VARIEDAD	S	0,06
6930870	21-011-055-00031-00001	62000	PASTOS PERMANENTES DE 5 O MAS AÑOS-SIN VARIEDAD	S	5,30
6930886	21-011-011-00009-00002	62000	PASTOS PERMANENTES DE 5 O MAS AÑOS-SIN VARIEDAD	S	0,03
6930887	21-011-011-00009-00003	62000	PASTOS PERMANENTES DE 5 O MAS AÑOS-SIN VARIEDAD	S	0,35
6930888	21-011-011-00009-00006	62000	PASTOS PERMANENTES DE 5 O MAS AÑOS-SIN VARIEDAD	S	0,03
6930889	21-011-011-00009-00009	62000	PASTOS PERMANENTES DE 5 O MAS AÑOS-SIN VARIEDAD	S	7,61
6930890	21-011-011-00009-00010	62000	PASTOS PERMANENTES DE 5 O MAS AÑOS-SIN VARIEDAD	S	18,10
6930892	21-011-011-00009-00012	63000	PASTOS DE MENOS DE 5 AÑOS-SIN VARIEDAD	S	0,45
6930894	21-011-011-00009-00017	62000	PASTOS PERMANENTES DE 5 O MAS AÑOS-SIN VARIEDAD	S	0,01
6930895	21-011-011-00009-00019	62000	PASTOS PERMANENTES DE 5 O MAS AÑOS-SIN VARIEDAD	S	0,02
6930896	21-011-011-00009-00022	62000	PASTOS PERMANENTES DE 5 O MAS AÑOS-SIN VARIEDAD	S	0,07
6938813	21-011-044-00009-00006	62000	PASTOS PERMANENTES DE 5 O MAS AÑOS-SIN VARIEDAD	S	0,02
6938814	21-011-044-00009-00005	62000	PASTOS PERMANENTES DE 5 O MAS AÑOS-SIN VARIEDAD	S	0,37
6938831	21-011-041-00064-00002	62000	PASTOS PERMANENTES DE 5 O MAS AÑOS-SIN VARIEDAD	S	0,09
6938864	21-011-044-00008-00001	62000	PASTOS PERMANENTES DE 5 O MAS AÑOS-SIN VARIEDAD	S	1,11
6938865	21-011-044-00008-00003	63000	PASTOS DE MENOS DE 5 AÑOS-SIN VARIEDAD	S	0,07
6938868	21-011-044-00012-00001	62000	PASTOS PERMANENTES DE 5 O MAS AÑOS-SIN VARIEDAD	S	0,38
6938869	21-011-044-00012-00002	62000	PASTOS PERMANENTES DE 5 O MAS AÑOS-SIN VARIEDAD	S	0,39
6938875	21-011-044-00020-00001	62000	PASTOS PERMANENTES DE 5 O MAS AÑOS-SIN VARIEDAD	S	0,77
6938876	21-011-044-00020-00003	62000	PASTOS PERMANENTES DE 5 O MAS AÑOS-SIN VARIEDAD	S	0,48
6938883	21-011-044-00017-00001	62000	PASTOS PERMANENTES DE 5 O MAS AÑOS-SIN VARIEDAD	S	1,76
6938886	21-011-044-00019-00002	62000	PASTOS PERMANENTES DE 5 O MAS AÑOS-SIN VARIEDAD	S	2,00
6938889	21-011-044-00025-00001	62000	PASTOS PERMANENTES DE 5 O MAS AÑOS-SIN VARIEDAD	S	1,95
6938895	21-011-044-00026-00001	62000	PASTOS PERMANENTES DE 5 O MAS AÑOS-SIN VARIEDAD	S	1,41

Recintos Determinados para el Cálculo de Garga Ganadera Máxima

REF.	REFERENCIA SIGPAC	CULTIVO	DESCRIPCIÓN CULTIVO	SUP. RESUELTA (ha)	
				S/R	
6930827	21-011-041-00064-00005	62000	PASTOS PERMANENTES DE 5 O MAS AÑOS-SIN VARIEDAD	S	0,10
6930828	21-011-041-00064-00006	62000	PASTOS PERMANENTES DE 5 O MAS AÑOS-SIN VARIEDAD	S	0,20
6930831	21-011-041-00066-00003	62000	PASTOS PERMANENTES DE 5 O MAS AÑOS-SIN VARIEDAD	S	0,25
6930832	21-011-041-00066-00004	62000	PASTOS PERMANENTES DE 5 O MAS AÑOS-SIN VARIEDAD	S	0,11
6930835	21-011-044-00009-00003	63000	PASTOS DE MENOS DE 5 AÑOS-SIN VARIEDAD	S	5,27
6930837	21-011-044-00009-00007	62000	PASTOS PERMANENTES DE 5 O MAS AÑOS-SIN VARIEDAD	S	0,03
6930838	21-011-044-00009-00009	63000	PASTOS DE MENOS DE 5 AÑOS-SIN VARIEDAD	S	0,24
6930839	21-011-044-00009-00010	63000	PASTOS DE MENOS DE 5 AÑOS-SIN VARIEDAD	S	2,40
6930840	21-011-044-00009-00011	63000	PASTOS DE MENOS DE 5 AÑOS-SIN VARIEDAD	S	0,44

(1) Superficie declarada admisible ajustada con la superficie comprometida.
(2) Factor de penalización valorando el alcance para el tipo de compromiso.

Puede verificar la integridad de este documento mediante la lectura del código QR adjunto o mediante el acceso
a la dirección <https://ws050.juntadeandalucia.es/verificarFirma> indicando el código de VERIFICACIÓN

FIRMADO POR	RAQUEL MARIA ESPIN CRESPO
VERIFICACIÓN	Pk2jm8DWKBLXWB7RM89CEHSL94ADR5

13/05/2025
PÁG. 61/135





Datos considerados para el Cálculo de la Carga Ganadera mínima y máxima del expediente

Recintos Determinados para el Cálculo de Garga Ganadera Máxima

REF.	REFERENCIA SIGPAC	CULTIVO	DESCRIPCIÓN CULTIVO	SUP.	
				S/R	RESUELTA (ha)
6930842	21-011-044-00009-00013	63000	PASTOS DE MENOS DE 5 AÑOS-SIN VARIEDAD	S	0,03
6930843	21-011-044-00038-00001	62000	PASTOS PERMANENTES DE 5 O MAS AÑOS-SIN VARIEDAD	S	0,04
6930844	21-011-044-00038-00003	62000	PASTOS PERMANENTES DE 5 O MAS AÑOS-SIN VARIEDAD	S	0,03
6930846	21-011-045-00003-00001	62000	PASTOS PERMANENTES DE 5 O MAS AÑOS-SIN VARIEDAD	S	0,00
6930847	21-011-045-00003-00002	63000	PASTOS DE MENOS DE 5 AÑOS-SIN VARIEDAD	S	1,22
6930853	21-011-048-00012-00004	63000	PASTOS DE MENOS DE 5 AÑOS-SIN VARIEDAD	S	6,16
6930854	21-011-048-00012-00007	63000	PASTOS DE MENOS DE 5 AÑOS-SIN VARIEDAD	S	0,09
6930855	21-011-048-00012-00009	62000	PASTOS PERMANENTES DE 5 O MAS AÑOS-SIN VARIEDAD	S	0,02
6930856	21-011-048-00012-00011	63000	PASTOS DE MENOS DE 5 AÑOS-SIN VARIEDAD	S	2,64
6930857	21-011-048-00012-00012	62000	PASTOS PERMANENTES DE 5 O MAS AÑOS-SIN VARIEDAD	S	0,01
6930863	21-011-054-00011-00009	62000	PASTOS PERMANENTES DE 5 O MAS AÑOS-SIN VARIEDAD	S	11,53
6930864	21-011-054-00011-00015	62000	PASTOS PERMANENTES DE 5 O MAS AÑOS-SIN VARIEDAD	S	0,10
6930865	21-011-054-00011-00016	62000	PASTOS PERMANENTES DE 5 O MAS AÑOS-SIN VARIEDAD	S	0,04
6930866	21-011-054-00011-00020	62000	PASTOS PERMANENTES DE 5 O MAS AÑOS-SIN VARIEDAD	S	0,07
6930867	21-011-054-00011-00023	62000	PASTOS PERMANENTES DE 5 O MAS AÑOS-SIN VARIEDAD	S	0,00
6930868	21-011-054-00011-00024	62000	PASTOS PERMANENTES DE 5 O MAS AÑOS-SIN VARIEDAD	S	2,40
6930869	21-011-054-00011-00026	62000	PASTOS PERMANENTES DE 5 O MAS AÑOS-SIN VARIEDAD	S	0,06
6930870	21-011-055-00031-00001	62000	PASTOS PERMANENTES DE 5 O MAS AÑOS-SIN VARIEDAD	S	5,30
6930886	21-011-011-00009-00002	62000	PASTOS PERMANENTES DE 5 O MAS AÑOS-SIN VARIEDAD	S	0,03
6930887	21-011-011-00009-00003	62000	PASTOS PERMANENTES DE 5 O MAS AÑOS-SIN VARIEDAD	S	0,35
6930888	21-011-011-00009-00006	62000	PASTOS PERMANENTES DE 5 O MAS AÑOS-SIN VARIEDAD	S	0,03
6930889	21-011-011-00009-00009	62000	PASTOS PERMANENTES DE 5 O MAS AÑOS-SIN VARIEDAD	S	7,61
6930890	21-011-011-00009-00010	62000	PASTOS PERMANENTES DE 5 O MAS AÑOS-SIN VARIEDAD	S	18,10
6930891	21-011-011-00009-00011	62000	PASTOS PERMANENTES DE 5 O MAS AÑOS-SIN VARIEDAD	S	0,00
6930892	21-011-011-00009-00012	63000	PASTOS DE MENOS DE 5 AÑOS-SIN VARIEDAD	S	0,45
6930893	21-011-011-00009-00015	62000	PASTOS PERMANENTES DE 5 O MAS AÑOS-SIN VARIEDAD	S	0,00
6930894	21-011-011-00009-00017	62000	PASTOS PERMANENTES DE 5 O MAS AÑOS-SIN VARIEDAD	S	0,01
6930895	21-011-011-00009-00019	62000	PASTOS PERMANENTES DE 5 O MAS AÑOS-SIN VARIEDAD	S	0,02
6930896	21-011-011-00009-00022	62000	PASTOS PERMANENTES DE 5 O MAS AÑOS-SIN VARIEDAD	S	0,07
6930897	21-011-011-00009-00023	62000	PASTOS PERMANENTES DE 5 O MAS AÑOS-SIN VARIEDAD	S	0,00
6938813	21-011-044-00009-00006	62000	PASTOS PERMANENTES DE 5 O MAS AÑOS-SIN VARIEDAD	S	0,02
6938814	21-011-044-00009-00005	62000	PASTOS PERMANENTES DE 5 O MAS AÑOS-SIN VARIEDAD	S	0,37
6938831	21-011-041-00064-00002	62000	PASTOS PERMANENTES DE 5 O MAS AÑOS-SIN VARIEDAD	S	0,09
6938864	21-011-044-00008-00001	62000	PASTOS PERMANENTES DE 5 O MAS AÑOS-SIN VARIEDAD	S	1,11
6938865	21-011-044-00008-00003	63000	PASTOS DE MENOS DE 5 AÑOS-SIN VARIEDAD	S	0,07
6938868	21-011-044-00012-00001	62000	PASTOS PERMANENTES DE 5 O MAS AÑOS-SIN VARIEDAD	S	0,38
6938869	21-011-044-00012-00002	62000	PASTOS PERMANENTES DE 5 O MAS AÑOS-SIN VARIEDAD	S	0,39
6938875	21-011-044-00020-00001	62000	PASTOS PERMANENTES DE 5 O MAS AÑOS-SIN VARIEDAD	S	0,77

(1) Superficie declarada admisible ajustada con la superficie comprometida.
(2) Factor de penalización valorando el alcance para el tipo de compromiso.

Puede verificar la integridad de este documento mediante la lectura del código QR adjunto o mediante el acceso a la dirección https://ws050.juntadeandalucia.es/verificarFirma indicando el código de VERIFICACIÓN			
FIRMADO POR	RAQUEL MARIA ESPIN CRESPO	13/05/2025	
VERIFICACIÓN	Pk2jm8DWKBLXWB7RM89CEHSL94ADR5	PÁG. 62/135	



Datos considerados para el Cálculo de la Carga Ganadera mínima y máxima del expediente

Recintos Determinados para el Cálculo de Garga Ganadera Máxima

REF.	REFERENCIA SIGPAC	CULTIVO	DESCRIPCIÓN CULTIVO	SUP.	
				S/R	RESUELTA (ha)
6938876	21-011-044-00020-00003	62000	PASTOS PERMANENTES DE 5 O MAS AÑOS-SIN VARIEDAD	S	0,48
6938883	21-011-044-00017-00001	62000	PASTOS PERMANENTES DE 5 O MAS AÑOS-SIN VARIEDAD	S	1,76
6938886	21-011-044-00019-00002	62000	PASTOS PERMANENTES DE 5 O MAS AÑOS-SIN VARIEDAD	S	2,00
6938889	21-011-044-00025-00001	62000	PASTOS PERMANENTES DE 5 O MAS AÑOS-SIN VARIEDAD	S	1,95
6938895	21-011-044-00026-00001	62000	PASTOS PERMANENTES DE 5 O MAS AÑOS-SIN VARIEDAD	S	1,41
7710700	21-011-041-00064-00001	62000	PASTOS PERMANENTES DE 5 O MAS AÑOS-SIN VARIEDAD	S	0,00

Incidencias de carga ganadera

INCIDENCIA DESCRIPCIÓN

- 224 La superficie de cruce total de productos de la agrupación Pastos permanentes sobre un mismo recinto en una misma solicitud, no puede superar la superficie total admisible de pastos.
Ref:6938831 Recinto:21-011-041-00064-00002 Cultivo:62000 PASTOS PERMANENTES DE 5 O MAS AÑOS-SIN VARIEDAD Secano
Superficie admisible de pastos del recinto según SIGPAC.:9 Suma de superficies de cruce netas declaradas para este recinto por el
solicitante.:14 Exceso de superficie (Hectáreas):0,05
- 238 Recinto cuyo CAP declarado es mayor al CAP prevalente y no presenta alegación al SIGPAC.
Ref:7710700 Recinto:21-011-041-00064-00001 Cultivo:62000 PASTOS PERMANENTES DE 5 O MAS AÑOS-SIN VARIEDAD Secano
CAP prevalente: CAP declarado:55 Exceso de superficie (Hectáreas):0,09

(1) Superficie declarada admisible ajustada con la superficie comprometida.
(2) Factor de penalización valorando el alcance para el tipo de compromiso.

Puede verificar la integridad de este documento mediante la lectura del código QR adjunto o mediante el acceso
a la dirección <https://ws050.juntadeandalucia.es/verificarFirma> indicando el código de VERIFICACIÓN

FIRMADO POR	RAQUEL MARIA ESPIN CRESPO	13/05/2025
VERIFICACIÓN	Pk2jm8DWKBLXWB7RM89CEHSL94ADR5	PÁG. 63/135





APELLIDOS Y NOMBRE / RAZÓN SOCIAL

DEHESA MAREMAR SL

NIF
****4918*

EXPEDIENTE
1265714

ANUALIDAD DE PAGO
1ª

IMPORTES POR ANUALIDAD

	2023	2024	2025	2026	2027
IMPORTE MÁXIMO SUBVENCIONABLE	10.729,45 €	10.729,45 €	8.941,21 €	8.941,21 €	8.941,21 €
IMPORTE MEDIO DE TRANSFERENCIA (€/ha)	57,16 €	57,16 €	47,63 €	47,63 €	47,63 €

RESUMEN DE UNIDADES

Cód	GRUPO DE PAGO	Sup. Dec. Admisible (ha)	Sup. Comprometida (ha)	Sup. ajustada compromiso (1) (ha)	% sobredec.	Sup. Resuelta (ha)	Importe Declarado	Importe Topado	Importe Resuelto	Importe tras sobredec.
418	PASTOS ASOCIADOS A GANADERÍA ECOLÓGICA	230,52		187,71	0,00	187,71	12.944,54	10.729,45	10.729,45	10.729,45
TOTAL		230,52	187,71	187,71		187,71	12.944,54	10.729,45	10.729,45	10.729,45

APLICACIÓN DE REDUCCIONES Y PENALIZACIONES

GRUPO DE PAGO	Importe Calculado	Importe prereduc.	Criterios de subvencionabilidad y compromisos	Presentación tardía	Omisión declaración	Condicionabilidad	IMPORTE (Euros) RESUELTO
PASTOS ASOCIADOS A GANADERÍA	10.729,45	10.729,45	0,00	0,00	0,00	0,00	10.729,45
TOTAL	10.729,45	10.729,45					10.729,45

RESUMEN DE PAGOS

		IMPORTE (Euros)			
		FEADER	MAPA	CAPADR	Total
Resolución DGADM/SGCIA/SAMA 17/12/2024 de solicitud anual de pago	PASTOS ASOCIADOS A GANADERÍA ECOLÓGICA	7.331,22	846,11	447,63	8.624,96
	PASTOS ASOCIADOS A GANADERÍA ECOLÓGICA	1.788,82	206,45	109,22	2.104,49
TOTAL		9.120,04	1.052,56	556,85	10.729,45

(1) Superficie declarada admisible ajustada con la superficie comprometida.
(2) Factor de penalización valorando el alcance para el tipo de compromiso.

Puede verificar la integridad de este documento mediante la lectura del código QR adjunto o mediante el acceso a la dirección <https://ws050.juntadeandalucia.es/verificarFirma> indicando el código de VERIFICACIÓN

FIRMADO POR RAQUEL MARIA ESPIN CRESPO

13/05/2025

VERIFICACIÓN Pk2jm8DWKBLXWB7RM89CEHSL94ADR5

PÁG. 64/135





RECINTOS RESUELTOS

REF.	REFERENCIA SIGPAC	CULTIVO DESCRIPCIÓN CULTIVO	S/R	G.PAGO	PEND. MEDIA (%)	SUP. DEC. ADMISIBLE (ha)	SUP. COMPROM. (ha)	SUP. AJUSTADA COMPR.(1) (ha)	SUP. CONV. SIGPAC (ha)	SUP. CERTIF. (ha)	SUP. CAMPO (ha)	SUP. CAMPO DETER. CULT. DECLARADO (ha)	SUP. DEC. REDUCIDA (ha)	SUP. RESUELTA (ha)
5328786	21-015-005-00026-001	62000 PASTOS PERMANENTES DE 5 O MAS AÑOS-SIN VARIEDAD	S	418	11,20	2,61	1,17	1,17		2,61			1,17	1,17
5328787	21-015-005-00025-002	63000 PASTOS DE MENOS DE 5 AÑOS-SIN VARIEDAD	S	418	4,20	0,35	0,35	0,35		0,35			0,35	0,35
5328788	21-015-005-00026-005	62000 PASTOS PERMANENTES DE 5 O MAS AÑOS-SIN VARIEDAD	S	418	11,80	0,24	0,24	0,24		0,37			0,24	0,24
5328789	21-015-005-00026-004	62000 PASTOS PERMANENTES DE 5 O MAS AÑOS-SIN VARIEDAD	S	418	10,60	8,66	2,55	2,55		10,19			2,55	2,55
5328794	21-015-005-00025-001	62000 PASTOS PERMANENTES DE 5 O MAS AÑOS-SIN VARIEDAD	S	418	10,00	0,25	0,25	0,25		0,98			0,25	0,25
5328797	21-015-005-00030-011	62000 PASTOS PERMANENTES DE 5 O MAS AÑOS-SIN VARIEDAD	S	418	7,90	25,34	25,34	25,34		25,34			25,34	25,34
5328799	21-015-005-00027-004	62000 PASTOS PERMANENTES DE 5 O MAS AÑOS-SIN VARIEDAD	S	418	7,00	12,43	4,35	4,35		12,43			4,35	4,35
5328802	21-015-005-00030-003	63000 PASTOS DE MENOS DE 5 AÑOS-SIN VARIEDAD	S	418	14,00	6,90	6,90	6,90		6,90			6,90	6,90
5328803	21-015-005-00030-002	63000 PASTOS DE MENOS DE 5 AÑOS-SIN VARIEDAD	S	418	7,50	2,23	2,23	2,23		2,23			2,23	2,23
5328807	21-015-005-00031-006	62000 PASTOS PERMANENTES DE 5 O MAS AÑOS-SIN VARIEDAD	S	418	7,80	10,47	10,47	10,47		12,32			10,47	10,47
5328809	21-015-005-00031-005	62000 PASTOS PERMANENTES DE 5 O MAS AÑOS-SIN VARIEDAD	R	418	7,50	32,41	32,41	32,41		32,41			32,41	32,41
5328816	21-015-005-00030-024	62000 PASTOS PERMANENTES DE 5 O MAS AÑOS-SIN VARIEDAD	S	418	4,90	0,02	0,02	0,02		0,02			0,02	0,02
5328817	21-015-005-00030-021	62000 PASTOS PERMANENTES DE 5 O MAS AÑOS-SIN VARIEDAD	S	418	13,80	3,40	3,40	3,40		3,40			3,40	3,40
5328819	21-015-005-00030-028	62000 PASTOS PERMANENTES DE 5 O MAS AÑOS-SIN VARIEDAD	S	418	12,10	0,64	0,64	0,64		1,42			0,64	0,64
5328820	21-015-005-00030-025	62000 PASTOS PERMANENTES DE 5 O MAS AÑOS-SIN VARIEDAD	S	418	9,40	1,58	1,58	1,58		2,88			1,58	1,58
5328822	21-015-005-00031-003	62000 PASTOS PERMANENTES DE 5 O MAS AÑOS-SIN VARIEDAD	S	418	16,90	0,47	0,47	0,47		0,47			0,47	0,47
5328824	21-015-005-00031-002	63000 PASTOS DE MENOS DE 5 AÑOS-SIN VARIEDAD	S	418	7,70	12,01	12,01	12,01		12,01			12,01	12,01
5328825	21-015-005-00031-007	62000 PASTOS PERMANENTES DE 5 O MAS AÑOS-SIN VARIEDAD	S	418	18,50	0,41	0,41	0,41		0,41			0,41	0,41
5328867	21-015-005-00033-006	62000 PASTOS PERMANENTES DE 5 O MAS AÑOS-SIN VARIEDAD	S	418	26,60	0,60	0,60	0,60		1,72			0,60	0,60
5328868	21-015-006-00017-001	62000 PASTOS PERMANENTES DE 5 O MAS AÑOS-SIN VARIEDAD	S	418	6,40	14,71	14,71	14,71		19,61			14,71	14,71
5328870	21-015-005-00035-014	62000 PASTOS PERMANENTES DE 5 O MAS AÑOS-SIN VARIEDAD	S	418	9,80	0,07	0,07	0,07		0,13			0,07	0,07
5328871	21-015-005-00034-002	62000 PASTOS PERMANENTES DE 5 O MAS AÑOS-SIN VARIEDAD	S	418	26,80	0,05	0,05	0,05		0,08			0,05	0,05
5328872	21-015-006-00018-008	62000 PASTOS PERMANENTES DE 5 O MAS AÑOS-SIN VARIEDAD	S	418	17,90	4,08	4,08	4,08		6,28			4,08	4,08
5328874	21-015-006-00018-006	62000 PASTOS PERMANENTES DE 5 O MAS AÑOS-SIN VARIEDAD	S	418	24,70	0,41	0,41	0,41		0,75			0,41	0,41
5328875	21-015-005-00034-004	62000 PASTOS PERMANENTES DE 5 O MAS AÑOS-SIN VARIEDAD	S	418	9,90	0,02	0,02	0,02		0,03			0,02	0,02
5328877	21-015-006-00018-009	62000 PASTOS PERMANENTES DE 5 O MAS AÑOS-SIN VARIEDAD	S	418	7,50	2,56	2,56	2,56		3,41			2,56	2,56
5328878	21-015-005-00035-002	62000 PASTOS PERMANENTES DE 5 O MAS AÑOS-SIN VARIEDAD	S	418	27,90	0,06	0,06	0,06		0,08			0,06	0,06
5328879	21-015-006-00018-011	62000 PASTOS PERMANENTES DE 5 O MAS AÑOS-SIN VARIEDAD	S	418	12,40	11,81	11,81	11,81		11,81			11,81	11,81
5328880	21-015-006-00018-010	62000 PASTOS PERMANENTES DE 5 O MAS AÑOS-SIN VARIEDAD	S	418	8,90	12,91	8,39	8,39		12,91			8,39	8,39
5328881	21-015-005-00031-008	62000 PASTOS PERMANENTES DE 5 O MAS AÑOS-SIN VARIEDAD	S	418	26,50	0,55	0,55	0,55		0,55			0,55	0,55
5328883	21-015-006-00018-014	62000 PASTOS PERMANENTES DE 5 O MAS AÑOS-SIN VARIEDAD	S	418	8,40	36,44	23,69	23,69		36,44			23,69	23,69
5328884	21-015-005-00035-003	62000 PASTOS PERMANENTES DE 5 O MAS AÑOS-SIN VARIEDAD	S	418	18,80	0,39	0,39	0,39		0,46			0,39	0,39
5328887	21-015-005-00033-001	62000 PASTOS PERMANENTES DE 5 O MAS AÑOS-SIN VARIEDAD	S	418	8,30	0,03	0,03	0,03		0,08			0,03	0,03
5328915	21-015-006-00018-020	62000 PASTOS PERMANENTES DE 5 O MAS AÑOS-SIN VARIEDAD	S	418	6,50	0,06	0,06	0,06		0,13			0,06	0,06
5328916	21-015-006-00018-017	62000 PASTOS PERMANENTES DE 5 O MAS AÑOS-SIN VARIEDAD	S	418	9,30	0,88	0,88	0,88		0,88			0,88	0,88
5328917	21-015-007-00001-017	62000 PASTOS PERMANENTES DE 5 O MAS AÑOS-SIN VARIEDAD	S	418	15,80	5,71	2,00	2,00		5,71			2,00	2,00
5328918	21-015-007-00001-014	62000 PASTOS PERMANENTES DE 5 O MAS AÑOS-SIN VARIEDAD	S	418	20,60	0,59	0,59	0,59		1,30			0,59	0,59
5328920	21-015-007-00001-020	63000 PASTOS DE MENOS DE 5 AÑOS-SIN VARIEDAD	S	418	9,30	0,38	0,38	0,38		0,38			0,38	0,38
5328923	21-015-006-00018-015	62000 PASTOS PERMANENTES DE 5 O MAS AÑOS-SIN VARIEDAD	S	418	9,30	17,72	11,52	11,52		17,72			11,52	11,52
5328924	21-015-006-00018-012	62000 PASTOS PERMANENTES DE 5 O MAS AÑOS-SIN VARIEDAD	S	418	15,30	0,07	0,07	0,07		0,13			0,07	0,07

INCIDENCIAS

INCIDENCIA DESCRIPCIÓN

- 224 La superficie de cruce total de productos de la agrupación Pastos permanentes sobre un mismo recinto en una misma solicitud, no puede superar la superficie total admisible de pastos.
- Ref:5328786 Recinto:21-015-005-00026-00001 Cultivo:62000 PASTOS PERMANENTES DE 5 O MAS AÑOS-SIN VARIEDAD Secano Superficie admisible de pastos del recinto según SIGPAC.:117 Suma de superficies de cruce netas declaradas para este recinto por el solicitante.:261 Exceso de superficie (Hectáreas):1,44
- Ref:5328789 Recinto:21-015-005-00026-00004 Cultivo:62000 PASTOS PERMANENTES DE 5 O MAS AÑOS-SIN VARIEDAD Secano Superficie admisible de pastos del recinto según SIGPAC.:255 Suma de superficies de cruce netas declaradas para este recinto por el solicitante.:866 Exceso de superficie (Hectáreas):6,11
- Ref:5328799 Recinto:21-015-005-00027-00004 Cultivo:62000 PASTOS PERMANENTES DE 5 O MAS AÑOS-SIN VARIEDAD Secano Superficie admisible de pastos del recinto según SIGPAC.:435 Suma de superficies de cruce netas declaradas para este recinto por el solicitante.:1243 Exceso de superficie (Hectáreas):8,08
- Ref:5328805 Recinto:21-015-005-00030-00004 Cultivo:62000 PASTOS PERMANENTES DE 5 O MAS AÑOS-SIN VARIEDAD Secano Superficie admisible de pastos del recinto según SIGPAC.:0 Suma de superficies de cruce netas declaradas para este recinto por el

(1) Superficie declarada admisible ajustada con la superficie comprometida.
(2) Factor de penalización valorando el alcance para el tipo de compromiso.

Puede verificar la integridad de este documento mediante la lectura del código QR adjunto o mediante el acceso a la dirección https://ws050.juntadeandalucia.es/verificarFirma indicando el código de VERIFICACIÓN			
FIRMADO POR	RAQUEL MARIA ESPIN CRESPO	13/05/2025	
VERIFICACIÓN	Pk2jm8DWKBLXWB7RM89CEHSL94ADR5	PÁG. 65/135	



INCIDENCIAS

INCIDENCIA DESCRIPCIÓN

	solicitante.:136 Exceso de superficie (Hectáreas):1,36
	Ref:5328804 Recinto:21-015-005-00030-00006 Cultivo:62000 PASTOS PERMANENTES DE 5 O MAS AÑOS-SIN VARIEDAD Secano
	Superficie admisible de pastos del recinto según SIGPAC.:0 Suma de superficies de cruce netas declaradas para este recinto por el
	solicitante.:268 Exceso de superficie (Hectáreas):2,68
	Ref:5328880 Recinto:21-015-006-00018-00010 Cultivo:62000 PASTOS PERMANENTES DE 5 O MAS AÑOS-SIN VARIEDAD Secano
	Superficie admisible de pastos del recinto según SIGPAC.:839 Suma de superficies de cruce netas declaradas para este recinto por el
	solicitante.:1291 Exceso de superficie (Hectáreas):4,52
	Ref:5328883 Recinto:21-015-006-00018-00014 Cultivo:62000 PASTOS PERMANENTES DE 5 O MAS AÑOS-SIN VARIEDAD Secano
	Superficie admisible de pastos del recinto según SIGPAC.:2369 Suma de superficies de cruce netas declaradas para este recinto por el
	solicitante.:3644 Exceso de superficie (Hectáreas):12,75
	Ref:5328923 Recinto:21-015-006-00018-00015 Cultivo:62000 PASTOS PERMANENTES DE 5 O MAS AÑOS-SIN VARIEDAD Secano
	Superficie admisible de pastos del recinto según SIGPAC.:1152 Suma de superficies de cruce netas declaradas para este recinto por el
	solicitante.:1772 Exceso de superficie (Hectáreas):6,2
	Ref:5328917 Recinto:21-015-007-00001-00017 Cultivo:62000 PASTOS PERMANENTES DE 5 O MAS AÑOS-SIN VARIEDAD Secano
	Superficie admisible de pastos del recinto según SIGPAC.:200 Suma de superficies de cruce netas declaradas para este recinto por el
	solicitante.:571 Exceso de superficie (Hectáreas):3,71
242	Recinto pendiente de acreditación de titularidad.
	Ref:5328919 Recinto:21-015-007-00001-00021 Cultivo:63000 PASTOS DE MENOS DE 5 AÑOS-SIN VARIEDAD Secano
100424	Solicita recinto que no está comprometido para la operación.
	Ref:5328805 Recinto:21-015-005-00030-00004 Cultivo:62000 PASTOS PERMANENTES DE 5 O MAS AÑOS-SIN VARIEDAD Secano
	Ref:5328804 Recinto:21-015-005-00030-00006 Cultivo:62000 PASTOS PERMANENTES DE 5 O MAS AÑOS-SIN VARIEDAD Secano
	Ref:5328876 Recinto:21-015-005-00034-00003 Cultivo:62000 PASTOS PERMANENTES DE 5 O MAS AÑOS-SIN VARIEDAD Secano
	Ref:5328919 Recinto:21-015-007-00001-00021 Cultivo:63000 PASTOS DE MENOS DE 5 AÑOS-SIN VARIEDAD Secano

Datos considerados para el Cálculo de la Carga Ganadera mínima y máxima del expediente

Explotación	Especie	Inscrito en Sipea y Admisible	Ugm Calculada para CG Mínima	Ugm Calculada para CG Máxima
ES210150000218	BOVINA	SI	41,36	41,36
			41,36	41,36

Superficie determinada para Cálculo Carga Ganadera Mínima: 197,71 ha

Superficie determinada para Cálculo Carga Ganadera Máxima: 198,54 ha

Carga Ganadera Mínima Expediente: 0,21 ugm/ha

Carga Ganadera Máxima Expediente: 0,21 ugm/ha

Los importes del Grupo de Pago de pastos de este expediente han sido ajustados por no llegar a la carga ganadera mínima de 0,3

Recintos Determinados para el Cálculo de Garga Ganadera Mínima

REF.	REFERENCIA SIGPAC	CULTIVO DESCRIPCIÓN CULTIVO	S/R	SUP. RESUELTA (ha)
5328786	21-015-005-00026-00001	62000 PASTOS PERMANENTES DE 5 O MAS AÑOS-SIN VARIEDAD	S	1,17
5328787	21-015-005-00025-00002	63000 PASTOS DE MENOS DE 5 AÑOS-SIN VARIEDAD	S	0,35
5328788	21-015-005-00026-00005	62000 PASTOS PERMANENTES DE 5 O MAS AÑOS-SIN VARIEDAD	S	0,24
5328789	21-015-005-00026-00004	62000 PASTOS PERMANENTES DE 5 O MAS AÑOS-SIN VARIEDAD	S	2,55
5328794	21-015-005-00025-00001	62000 PASTOS PERMANENTES DE 5 O MAS AÑOS-SIN VARIEDAD	S	0,25
5328797	21-015-005-00030-00011	62000 PASTOS PERMANENTES DE 5 O MAS AÑOS-SIN VARIEDAD	S	25,34
5328799	21-015-005-00027-00004	62000 PASTOS PERMANENTES DE 5 O MAS AÑOS-SIN VARIEDAD	S	4,35
5328802	21-015-005-00030-00003	63000 PASTOS DE MENOS DE 5 AÑOS-SIN VARIEDAD	S	6,90
5328803	21-015-005-00030-00002	63000 PASTOS DE MENOS DE 5 AÑOS-SIN VARIEDAD	S	2,23
5328804	21-015-005-00030-00006	62000 PASTOS PERMANENTES DE 5 O MAS AÑOS-SIN VARIEDAD	S	0,00
5328805	21-015-005-00030-00004	62000 PASTOS PERMANENTES DE 5 O MAS AÑOS-SIN VARIEDAD	S	0,00
5328807	21-015-005-00031-00006	62000 PASTOS PERMANENTES DE 5 O MAS AÑOS-SIN VARIEDAD	S	10,47
5328809	21-015-005-00031-00005	62000 PASTOS PERMANENTES DE 5 O MAS AÑOS-SIN VARIEDAD	R	32,41
5328816	21-015-005-00030-00024	62000 PASTOS PERMANENTES DE 5 O MAS AÑOS-SIN VARIEDAD	S	0,02
5328817	21-015-005-00030-00021	62000 PASTOS PERMANENTES DE 5 O MAS AÑOS-SIN VARIEDAD	S	3,40

(1) Superficie declarada admisible ajustada con la superficie comprometida.
(2) Factor de penalización valorando el alcance para el tipo de compromiso.

Puede verificar la integridad de este documento mediante la lectura del código QR adjunto o mediante el acceso a la dirección <https://ws050.juntadeandalucia.es/verificarFirma> indicando el código de VERIFICACIÓN

FIRMADO POR	RAQUEL MARIA ESPIN CRESPO
VERIFICACIÓN	Pk2jm8DWKBLXWB7RM89CEHSL94ADR5

13/05/2025
PÁG. 66/135





Datos considerados para el Cálculo de la Carga Ganadera mínima y máxima del expediente

Recintos Determinados para el Cálculo de Garga Ganadera Mínima

REF.	REFERENCIA SIGPAC	CULTIVO	DESCRIPCIÓN CULTIVO	SUP.	
				S/R	RESUELTA (ha)
5328819	21-015-005-00030-00028	62000	PASTOS PERMANENTES DE 5 O MAS AÑOS-SIN VARIEDAD	S	0,64
5328820	21-015-005-00030-00025	62000	PASTOS PERMANENTES DE 5 O MAS AÑOS-SIN VARIEDAD	S	1,58
5328822	21-015-005-00031-00003	62000	PASTOS PERMANENTES DE 5 O MAS AÑOS-SIN VARIEDAD	S	0,47
5328824	21-015-005-00031-00002	63000	PASTOS DE MENOS DE 5 AÑOS-SIN VARIEDAD	S	12,01
5328825	21-015-005-00031-00007	62000	PASTOS PERMANENTES DE 5 O MAS AÑOS-SIN VARIEDAD	S	0,41
5328867	21-015-005-00033-00006	62000	PASTOS PERMANENTES DE 5 O MAS AÑOS-SIN VARIEDAD	S	0,60
5328868	21-015-006-00017-00001	62000	PASTOS PERMANENTES DE 5 O MAS AÑOS-SIN VARIEDAD	S	14,71
5328870	21-015-005-00035-00014	62000	PASTOS PERMANENTES DE 5 O MAS AÑOS-SIN VARIEDAD	S	0,07
5328871	21-015-005-00034-00002	62000	PASTOS PERMANENTES DE 5 O MAS AÑOS-SIN VARIEDAD	S	0,05
5328872	21-015-006-00018-00008	62000	PASTOS PERMANENTES DE 5 O MAS AÑOS-SIN VARIEDAD	S	4,08
5328874	21-015-006-00018-00006	62000	PASTOS PERMANENTES DE 5 O MAS AÑOS-SIN VARIEDAD	S	0,41
5328875	21-015-005-00034-00004	62000	PASTOS PERMANENTES DE 5 O MAS AÑOS-SIN VARIEDAD	S	0,02
5328877	21-015-006-00018-00009	62000	PASTOS PERMANENTES DE 5 O MAS AÑOS-SIN VARIEDAD	S	2,56
5328878	21-015-005-00035-00002	62000	PASTOS PERMANENTES DE 5 O MAS AÑOS-SIN VARIEDAD	S	0,06
5328879	21-015-006-00018-00011	62000	PASTOS PERMANENTES DE 5 O MAS AÑOS-SIN VARIEDAD	S	11,81
5328880	21-015-006-00018-00010	62000	PASTOS PERMANENTES DE 5 O MAS AÑOS-SIN VARIEDAD	S	8,39
5328881	21-015-005-00031-00008	62000	PASTOS PERMANENTES DE 5 O MAS AÑOS-SIN VARIEDAD	S	0,55
5328883	21-015-006-00018-00014	62000	PASTOS PERMANENTES DE 5 O MAS AÑOS-SIN VARIEDAD	S	23,69
5328884	21-015-005-00035-00003	62000	PASTOS PERMANENTES DE 5 O MAS AÑOS-SIN VARIEDAD	S	0,39
5328887	21-015-005-00033-00001	62000	PASTOS PERMANENTES DE 5 O MAS AÑOS-SIN VARIEDAD	S	0,03
5328915	21-015-006-00018-00020	62000	PASTOS PERMANENTES DE 5 O MAS AÑOS-SIN VARIEDAD	S	0,06
5328916	21-015-006-00018-00017	62000	PASTOS PERMANENTES DE 5 O MAS AÑOS-SIN VARIEDAD	S	0,88
5328917	21-015-007-00001-00017	62000	PASTOS PERMANENTES DE 5 O MAS AÑOS-SIN VARIEDAD	S	2,00
5328918	21-015-007-00001-00014	62000	PASTOS PERMANENTES DE 5 O MAS AÑOS-SIN VARIEDAD	S	0,59
5328919	21-015-007-00001-00021	63000	PASTOS DE MENOS DE 5 AÑOS-SIN VARIEDAD	S	10,00
5328920	21-015-007-00001-00020	63000	PASTOS DE MENOS DE 5 AÑOS-SIN VARIEDAD	S	0,38
5328923	21-015-006-00018-00015	62000	PASTOS PERMANENTES DE 5 O MAS AÑOS-SIN VARIEDAD	S	11,52
5328924	21-015-006-00018-00012	62000	PASTOS PERMANENTES DE 5 O MAS AÑOS-SIN VARIEDAD	S	0,07

Recintos Determinados para el Cálculo de Garga Ganadera Máxima

REF.	REFERENCIA SIGPAC	CULTIVO	DESCRIPCIÓN CULTIVO	SUP.	
				S/R	RESUELTA (ha)
5328786	21-015-005-00026-00001	62000	PASTOS PERMANENTES DE 5 O MAS AÑOS-SIN VARIEDAD	S	1,17
5328787	21-015-005-00025-00002	63000	PASTOS DE MENOS DE 5 AÑOS-SIN VARIEDAD	S	0,35
5328788	21-015-005-00026-00005	62000	PASTOS PERMANENTES DE 5 O MAS AÑOS-SIN VARIEDAD	S	0,24
5328789	21-015-005-00026-00004	62000	PASTOS PERMANENTES DE 5 O MAS AÑOS-SIN VARIEDAD	S	2,55
5328794	21-015-005-00025-00001	62000	PASTOS PERMANENTES DE 5 O MAS AÑOS-SIN VARIEDAD	S	0,25
5328797	21-015-005-00030-00011	62000	PASTOS PERMANENTES DE 5 O MAS AÑOS-SIN VARIEDAD	S	25,34
5328799	21-015-005-00027-00004	62000	PASTOS PERMANENTES DE 5 O MAS AÑOS-SIN	S	4,35

(1) Superficie declarada admisible ajustada con la superficie comprometida.
(2) Factor de penalización valorando el alcance para el tipo de compromiso.

Puede verificar la integridad de este documento mediante la lectura del código QR adjunto o mediante el acceso a la dirección <https://ws050.juntadeandalucia.es/verificarFirma> indicando el código de VERIFICACIÓN

FIRMADO POR RAQUEL MARIA ESPIN CRESPO

13/05/2025

VERIFICACIÓN Pk2jm8DWKBLXWB7RM89CEHSL94ADR5

PÁG. 67/135





Datos considerados para el Cálculo de la Carga Ganadera mínima y máxima del expediente

Recintos Determinados para el Cálculo de Garga Ganadera Máxima

REF.	REFERENCIA SIGPAC	CULTIVO	DESCRIPCIÓN CULTIVO	SUP. RESUELTA (ha)	
				S/R	
			VARIEDAD		
5328802	21-015-005-00030-00003	63000	PASTOS DE MENOS DE 5 AÑOS-SIN VARIEDAD	S	6,90
5328803	21-015-005-00030-00002	63000	PASTOS DE MENOS DE 5 AÑOS-SIN VARIEDAD	S	2,23
5328804	21-015-005-00030-00006	62000	PASTOS PERMANENTES DE 5 O MAS AÑOS-SIN VARIEDAD	S	0,00
5328805	21-015-005-00030-00004	62000	PASTOS PERMANENTES DE 5 O MAS AÑOS-SIN VARIEDAD	S	0,00
5328807	21-015-005-00031-00006	62000	PASTOS PERMANENTES DE 5 O MAS AÑOS-SIN VARIEDAD	S	10,47
5328809	21-015-005-00031-00005	62000	PASTOS PERMANENTES DE 5 O MAS AÑOS-SIN VARIEDAD	R	32,41
5328816	21-015-005-00030-00024	62000	PASTOS PERMANENTES DE 5 O MAS AÑOS-SIN VARIEDAD	S	0,02
5328817	21-015-005-00030-00021	62000	PASTOS PERMANENTES DE 5 O MAS AÑOS-SIN VARIEDAD	S	3,40
5328819	21-015-005-00030-00028	62000	PASTOS PERMANENTES DE 5 O MAS AÑOS-SIN VARIEDAD	S	0,64
5328820	21-015-005-00030-00025	62000	PASTOS PERMANENTES DE 5 O MAS AÑOS-SIN VARIEDAD	S	1,58
5328822	21-015-005-00031-00003	62000	PASTOS PERMANENTES DE 5 O MAS AÑOS-SIN VARIEDAD	S	0,47
5328824	21-015-005-00031-00002	63000	PASTOS DE MENOS DE 5 AÑOS-SIN VARIEDAD	S	12,01
5328825	21-015-005-00031-00007	62000	PASTOS PERMANENTES DE 5 O MAS AÑOS-SIN VARIEDAD	S	0,41
5328867	21-015-005-00033-00006	62000	PASTOS PERMANENTES DE 5 O MAS AÑOS-SIN VARIEDAD	S	0,60
5328868	21-015-006-00017-00001	62000	PASTOS PERMANENTES DE 5 O MAS AÑOS-SIN VARIEDAD	S	14,71
5328870	21-015-005-00035-00014	62000	PASTOS PERMANENTES DE 5 O MAS AÑOS-SIN VARIEDAD	S	0,07
5328871	21-015-005-00034-00002	62000	PASTOS PERMANENTES DE 5 O MAS AÑOS-SIN VARIEDAD	S	0,05
5328872	21-015-006-00018-00008	62000	PASTOS PERMANENTES DE 5 O MAS AÑOS-SIN VARIEDAD	S	4,08
5328874	21-015-006-00018-00006	62000	PASTOS PERMANENTES DE 5 O MAS AÑOS-SIN VARIEDAD	S	0,41
5328875	21-015-005-00034-00004	62000	PASTOS PERMANENTES DE 5 O MAS AÑOS-SIN VARIEDAD	S	0,02
5328876	21-015-005-00034-00003	62000	PASTOS PERMANENTES DE 5 O MAS AÑOS-SIN VARIEDAD	S	0,00
5328877	21-015-006-00018-00009	62000	PASTOS PERMANENTES DE 5 O MAS AÑOS-SIN VARIEDAD	S	2,56
5328878	21-015-005-00035-00002	62000	PASTOS PERMANENTES DE 5 O MAS AÑOS-SIN VARIEDAD	S	0,06
5328879	21-015-006-00018-00011	62000	PASTOS PERMANENTES DE 5 O MAS AÑOS-SIN VARIEDAD	S	11,81
5328880	21-015-006-00018-00010	62000	PASTOS PERMANENTES DE 5 O MAS AÑOS-SIN VARIEDAD	S	8,39
5328881	21-015-005-00031-00008	62000	PASTOS PERMANENTES DE 5 O MAS AÑOS-SIN VARIEDAD	S	0,55
5328883	21-015-006-00018-00014	62000	PASTOS PERMANENTES DE 5 O MAS AÑOS-SIN VARIEDAD	S	23,69
5328884	21-015-005-00035-00003	62000	PASTOS PERMANENTES DE 5 O MAS AÑOS-SIN VARIEDAD	S	0,39
5328887	21-015-005-00033-00001	62000	PASTOS PERMANENTES DE 5 O MAS AÑOS-SIN VARIEDAD	S	0,03
5328915	21-015-006-00018-00020	62000	PASTOS PERMANENTES DE 5 O MAS AÑOS-SIN VARIEDAD	S	0,06
5328916	21-015-006-00018-00017	62000	PASTOS PERMANENTES DE 5 O MAS AÑOS-SIN VARIEDAD	S	0,88
5328917	21-015-007-00001-00017	62000	PASTOS PERMANENTES DE 5 O MAS AÑOS-SIN VARIEDAD	S	2,00
5328918	21-015-007-00001-00014	62000	PASTOS PERMANENTES DE 5 O MAS AÑOS-SIN VARIEDAD	S	0,59
5328919	21-015-007-00001-00021	63000	PASTOS DE MENOS DE 5 AÑOS-SIN VARIEDAD	S	10,83
5328920	21-015-007-00001-00020	63000	PASTOS DE MENOS DE 5 AÑOS-SIN VARIEDAD	S	0,38
5328923	21-015-006-00018-00015	62000	PASTOS PERMANENTES DE 5 O MAS AÑOS-SIN VARIEDAD	S	11,52
5328924	21-015-006-00018-00012	62000	PASTOS PERMANENTES DE 5 O MAS AÑOS-SIN VARIEDAD	S	0,07

(1) Superficie declarada admisible ajustada con la superficie comprometida.
(2) Factor de penalización valorando el alcance para el tipo de compromiso.

Puede verificar la integridad de este documento mediante la lectura del código QR adjunto o mediante el acceso a la dirección <https://ws050.juntadeandalucia.es/verificarFirma> indicando el código de VERIFICACIÓN

FIRMADO POR	RAQUEL MARIA ESPIN CRESPO	13/05/2025
VERIFICACIÓN	Pk2jm8DWKBLXWB7RM89CEHSL94ADR5	PÁG. 68/135





Datos considerados para el Cálculo de la Carga Ganadera mínima y máxima del expediente

Incidencias de carga ganadera

INCIDENCIA DESCRIPCIÓN

- 224 La superficie de cruce total de productos de la agrupación Pastos permanentes sobre un mismo recinto en una misma solicitud, no puede superar la superficie total admisible de pastos.
- Ref:5328786 Recinto:21-015-005-00026-00001 Cultivo:62000 PASTOS PERMANENTES DE 5 O MAS AÑOS-SIN VARIEDAD Secano Superficie admisible de pastos del recinto según SIGPAC.:117 Suma de superficies de cruce netas declaradas para este recinto por el solicitante.:261 Exceso de superficie (Hectáreas):1,44
- Ref:5328789 Recinto:21-015-005-00026-00004 Cultivo:62000 PASTOS PERMANENTES DE 5 O MAS AÑOS-SIN VARIEDAD Secano Superficie admisible de pastos del recinto según SIGPAC.:255 Suma de superficies de cruce netas declaradas para este recinto por el solicitante.:866 Exceso de superficie (Hectáreas):6,11
- Ref:5328799 Recinto:21-015-005-00027-00004 Cultivo:62000 PASTOS PERMANENTES DE 5 O MAS AÑOS-SIN VARIEDAD Secano Superficie admisible de pastos del recinto según SIGPAC.:435 Suma de superficies de cruce netas declaradas para este recinto por el solicitante.:1243 Exceso de superficie (Hectáreas):8,08
- Ref:5328804 Recinto:21-015-005-00030-00006 Cultivo:62000 PASTOS PERMANENTES DE 5 O MAS AÑOS-SIN VARIEDAD Secano Superficie admisible de pastos del recinto según SIGPAC.:0 Suma de superficies de cruce netas declaradas para este recinto por el solicitante.:268 Exceso de superficie (Hectáreas):2,68
- Ref:5328805 Recinto:21-015-005-00030-00004 Cultivo:62000 PASTOS PERMANENTES DE 5 O MAS AÑOS-SIN VARIEDAD Secano Superficie admisible de pastos del recinto según SIGPAC.:0 Suma de superficies de cruce netas declaradas para este recinto por el solicitante.:136 Exceso de superficie (Hectáreas):1,36
- Ref:5328880 Recinto:21-015-006-00018-00010 Cultivo:62000 PASTOS PERMANENTES DE 5 O MAS AÑOS-SIN VARIEDAD Secano Superficie admisible de pastos del recinto según SIGPAC.:839 Suma de superficies de cruce netas declaradas para este recinto por el solicitante.:1291 Exceso de superficie (Hectáreas):4,52
- Ref:5328883 Recinto:21-015-006-00018-00014 Cultivo:62000 PASTOS PERMANENTES DE 5 O MAS AÑOS-SIN VARIEDAD Secano Superficie admisible de pastos del recinto según SIGPAC.:2369 Suma de superficies de cruce netas declaradas para este recinto por el solicitante.:3644 Exceso de superficie (Hectáreas):12,75
- Ref:5328917 Recinto:21-015-007-00001-00017 Cultivo:62000 PASTOS PERMANENTES DE 5 O MAS AÑOS-SIN VARIEDAD Secano Superficie admisible de pastos del recinto según SIGPAC.:200 Suma de superficies de cruce netas declaradas para este recinto por el solicitante.:571 Exceso de superficie (Hectáreas):3,71
- Ref:5328923 Recinto:21-015-006-00018-00015 Cultivo:62000 PASTOS PERMANENTES DE 5 O MAS AÑOS-SIN VARIEDAD Secano Superficie admisible de pastos del recinto según SIGPAC.:1152 Suma de superficies de cruce netas declaradas para este recinto por el solicitante.:1772 Exceso de superficie (Hectáreas):6,2

(1) Superficie declarada admisible ajustada con la superficie comprometida.
(2) Factor de penalización valorando el alcance para el tipo de compromiso.

Puede verificar la integridad de este documento mediante la lectura del código QR adjunto o mediante el acceso a la dirección https://ws050.juntadeandalucia.es/verificarFirma indicando el código de VERIFICACIÓN			
FIRMADO POR	RAQUEL MARIA ESPIN CRESPO	13/05/2025	
VERIFICACIÓN	Pk2jm8DWKBLXWB7RM89CEHSL94ADR5	PÁG. 69/135	



APELLIDOS Y NOMBRE / RAZÓN SOCIAL

ESCUDERO ALMENDRO PEDRO

NIF

***9231*

EXPEDIENTE

1258613

ANUALIDAD DE PAGO

1ª

IMPORTES POR ANUALIDAD

	2023	2024	2025	2026	2027
IMPORTE MÁXIMO SUBVENCIONABLE	3.881,09 €	3.881,09 €	3.234,25 €	3.234,25 €	3.234,25 €
IMPORTE MEDIO DE TRANSFERENCIA (€/ha)	88,73 €	88,73 €	73,94 €	73,94 €	73,94 €

RESUMEN DE UNIDADES

Cód	GRUPO DE PAGO	Sup. Dec. Admisible (ha)	Sup. Comprometida (ha)	Sup. ajustada compromiso (1) (ha)	% sobredec.	Sup. Resuelta (ha)	Importe Declarado	Importe Topado	Importe Resuelto	Importe tras sobredec.
418	PASTOS ASOCIADOS A GANADERÍA ECOLÓGICA	43,76		43,74	0,00	43,74	4.311,89	3.881,09	3.881,09	3.881,09
TOTAL		43,76	43,74	43,74		43,74	4.311,89	3.881,09	3.881,09	3.881,09

APLICACIÓN DE REDUCCIONES Y PENALIZACIONES

GRUPO DE PAGO	Importe Calculado	Importe prereduc.	Criterios de subvencionabilidad y compromisos	Presentación tardía	Omisión declaración	Condicionalidad	IMPORTE (Euros) RESUELTO
PASTOS ASOCIADOS A GANADERÍA	3.881,09	3.881,09	0,00	0,00	0,00	0,00	3.881,09
TOTAL	3.881,09	3.881,09					3.881,09

RESUMEN DE PAGOS

		FEADER	MAPA	CAPADR	Total
Resolución DGADM/SGCIA/SAMA 17/12/2024 de solicitud anual de pago	PASTOS ASOCIADOS A GANADERÍA ECOLÓGICA	1.457,16	168,17	88,98	1.714,31
	PASTOS ASOCIADOS A GANADERÍA ECOLÓGICA	1.841,76	212,56	112,46	2.166,78
	TOTAL	3.298,92	380,73	201,44	3.881,09

RECINTOS RESUELTOS

REF.	REFERENCIA SIGPAC	CULTIVO	DESCRIPCIÓN CULTIVO	S/R	G.PAGO	PEND. MEDIA (%)	SUP. DEC. ADMISIBLE (ha)	SUP. COMPROM.	SUP. AJUSTADA COMPR.(1) (ha)	SUP. CONV. SIGPAC (ha)	SUP. CERTIF. (ha)	SUP. CAMPO (ha)	SUP. CAMPO DETER. CULT. DECLARADO (ha)	SUP. DEC. REDUCIDA (ha)	SUP. RESUELTA (ha)
-1316766	21-067-012-00062-002	62000	PASTOS PERMANENTES DE 5 O MAS AÑOS-SIN VARIEDAD	S	418	22,00	8,44	8,44	8,44		8,44			8,44	8,44
-1316691	21-067-002-00095-001	62000	PASTOS PERMANENTES DE 5 O MAS AÑOS-SIN VARIEDAD	S	418	31,80	1,11	1,11	1,11		1,48			1,11	1,11
-1316690	21-067-002-00096-001	62000	PASTOS PERMANENTES DE 5 O MAS AÑOS-SIN VARIEDAD	S	418	26,80	1,22	1,22	1,22		1,22			1,22	1,22
-1316655	21-067-002-00106-002	62000	PASTOS PERMANENTES DE 5 O MAS AÑOS-SIN VARIEDAD	S	418	26,40	2,66	2,66	2,66		3,54			2,66	2,66
-1316654	21-067-002-00107-001	62000	PASTOS PERMANENTES DE 5 O MAS AÑOS-SIN VARIEDAD	S	418	19,40	10,58	10,56	10,56		10,58			10,56	10,56
-1316634	21-067-002-00108-001	62000	PASTOS PERMANENTES DE 5 O MAS AÑOS-SIN VARIEDAD	S	418	12,10	2,29	2,29	2,29		2,29			2,29	2,29
-1014114	21-067-012-00246-005	62000	PASTOS PERMANENTES DE 5 O MAS AÑOS-SIN VARIEDAD	S	418	8,90	0,26	0,26	0,26		0,26			0,26	0,26
5246073	21-067-009-00019-001	62000	PASTOS PERMANENTES DE 5 O MAS AÑOS-SIN VARIEDAD	S	418	10,40	4,01	4,01	4,01		4,01			4,01	4,01
5246091	21-067-012-00246-012	62000	PASTOS PERMANENTES DE 5 O MAS AÑOS-SIN VARIEDAD	S	418	9,40	3,79	3,79	3,79		3,79			3,79	3,79
5246097	21-067-002-00102-001	62000	PASTOS PERMANENTES DE 5 O MAS AÑOS-SIN VARIEDAD	S	418	22,20	3,84	3,84	3,84		3,84			3,84	3,84
5246099	21-067-002-00102-002	62000	PASTOS PERMANENTES DE 5 O MAS AÑOS-SIN VARIEDAD	S	418	9,50	0,87	0,87	0,87		0,87			0,87	0,87
5246100	21-067-002-00103-001	62000	PASTOS PERMANENTES DE 5 O MAS AÑOS-SIN VARIEDAD	S	418	28,60	4,26	4,26	4,26		4,26			4,26	4,26
5505038	21-067-012-00063-001	62000	PASTOS PERMANENTES DE 5 O MAS AÑOS-SIN VARIEDAD	S	418	9,00	0,43	0,43	0,43		0,43			0,43	0,43

INCIDENCIAS

INCIDENCIA DESCRIPCIÓN

4272 Verifica que las líneas de declaración de las Solicitudes Únicas no tienen solapes con la capa de Retroactividad Gráfica (ambas de la misma campaña) a nivel de expediente/línea de declaración gráfica de la solicitud.
Ref:-1316654 Recinto:21-067-002-00107-00001 Cultivo: - Agregado de la referencia del recinto.:0 Zona de la referencia del recinto.:0 Superficie solapada.:0,02 Id. Incid.:105154168

(1) Superficie declarada admisible ajustada con la superficie comprometida.
(2) Factor de penalización valorando el alcance para el tipo de compromiso.

Puede verificar la integridad de este documento mediante la lectura del código QR adjunto o mediante el acceso a la dirección <https://ws050.juntadeandalucia.es/verificarFirma> indicando el código de VERIFICACIÓN

FIRMADO POR

RAQUEL MARIA ESPIN CRESPO

13/05/2025

VERIFICACIÓN

Pk2jm8DWKBLXWB7RM89CEHSL94ADR5

PÁG. 70/135





Datos considerados para el Cálculo de la Carga Ganadera mínima y máxima del expediente

Explotación	Especie	Inscrito en Sipea y Admisible	Ugm Calculada para CG Mínima	Ugm Calculada para CG Máxima
ES210680000091	OVINA	SI	6,19	6,19
ES210680000310	OVINA	SI	5,70	5,70
			11,89	11,89

Superficie determinada para Cálculo Carga Ganadera Mínima: 43,74 ha

Superficie determinada para Cálculo Carga Ganadera Máxima: 43,74 ha

Carga Ganadera Mínima Expediente: 0,27 ugm/ha

Carga Ganadera Máxima Expediente: 0,27 ugm/ha

Los importes del Grupo de Pago de pastos de este expediente han sido ajustados por no llegar a la carga ganadera mínima de 0,3

Recintos Determinados para el Cálculo de Garga Ganadera Mínima

REF.	REFERENCIA SIGPAC	CULTIVO	DESCRIPCIÓN CULTIVO	S/R	SUP. RESUELTA (ha)
-1316766	21-067-012-00062-00002	62000	PASTOS PERMANENTES DE 5 O MAS AÑOS-SIN VARIEDAD	S	8,44
-1316691	21-067-002-00095-00001	62000	PASTOS PERMANENTES DE 5 O MAS AÑOS-SIN VARIEDAD	S	1,11
-1316690	21-067-002-00096-00001	62000	PASTOS PERMANENTES DE 5 O MAS AÑOS-SIN VARIEDAD	S	1,22
-1316655	21-067-002-00106-00002	62000	PASTOS PERMANENTES DE 5 O MAS AÑOS-SIN VARIEDAD	S	2,66
-1316654	21-067-002-00107-00001	62000	PASTOS PERMANENTES DE 5 O MAS AÑOS-SIN VARIEDAD	S	10,56
-1316634	21-067-002-00108-00001	62000	PASTOS PERMANENTES DE 5 O MAS AÑOS-SIN VARIEDAD	S	2,29
-1014114	21-067-012-00246-00005	62000	PASTOS PERMANENTES DE 5 O MAS AÑOS-SIN VARIEDAD	S	0,26
5246073	21-067-009-00019-00001	62000	PASTOS PERMANENTES DE 5 O MAS AÑOS-SIN VARIEDAD	S	4,01
5246091	21-067-012-00246-00012	62000	PASTOS PERMANENTES DE 5 O MAS AÑOS-SIN VARIEDAD	S	3,79
5246097	21-067-002-00102-00001	62000	PASTOS PERMANENTES DE 5 O MAS AÑOS-SIN VARIEDAD	S	3,84
5246099	21-067-002-00102-00002	62000	PASTOS PERMANENTES DE 5 O MAS AÑOS-SIN VARIEDAD	S	0,87
5246100	21-067-002-00103-00001	62000	PASTOS PERMANENTES DE 5 O MAS AÑOS-SIN VARIEDAD	S	4,26
5505038	21-067-012-00063-00001	62000	PASTOS PERMANENTES DE 5 O MAS AÑOS-SIN VARIEDAD	S	0,43

Recintos Determinados para el Cálculo de Garga Ganadera Máxima

REF.	REFERENCIA SIGPAC	CULTIVO	DESCRIPCIÓN CULTIVO	S/R	SUP. RESUELTA (ha)
-1316766	21-067-012-00062-00002	62000	PASTOS PERMANENTES DE 5 O MAS AÑOS-SIN VARIEDAD	S	8,44
-1316691	21-067-002-00095-00001	62000	PASTOS PERMANENTES DE 5 O MAS AÑOS-SIN VARIEDAD	S	1,11
-1316690	21-067-002-00096-00001	62000	PASTOS PERMANENTES DE 5 O MAS AÑOS-SIN VARIEDAD	S	1,22
-1316655	21-067-002-00106-00002	62000	PASTOS PERMANENTES DE 5 O MAS AÑOS-SIN VARIEDAD	S	2,66
-1316654	21-067-002-00107-00001	62000	PASTOS PERMANENTES DE 5 O MAS AÑOS-SIN VARIEDAD	S	10,56
-1316634	21-067-002-00108-00001	62000	PASTOS PERMANENTES DE 5 O MAS AÑOS-SIN VARIEDAD	S	2,29
-1014114	21-067-012-00246-00005	62000	PASTOS PERMANENTES DE 5 O MAS AÑOS-SIN VARIEDAD	S	0,26
5246073	21-067-009-00019-00001	62000	PASTOS PERMANENTES DE 5 O MAS AÑOS-SIN VARIEDAD	S	4,01
5246091	21-067-012-00246-00012	62000	PASTOS PERMANENTES DE 5 O MAS AÑOS-SIN VARIEDAD	S	3,79
5246097	21-067-002-00102-00001	62000	PASTOS PERMANENTES DE 5 O MAS AÑOS-SIN VARIEDAD	S	3,84
5246099	21-067-002-00102-00002	62000	PASTOS PERMANENTES DE 5 O MAS AÑOS-SIN VARIEDAD	S	0,87
5246100	21-067-002-00103-00001	62000	PASTOS PERMANENTES DE 5 O MAS AÑOS-SIN VARIEDAD	S	4,26
5505038	21-067-012-00063-00001	62000	PASTOS PERMANENTES DE 5 O MAS AÑOS-SIN VARIEDAD	S	0,43

(1) Superficie declarada admisible ajustada con la superficie comprometida.
(2) Factor de penalización valorando el alcance para el tipo de compromiso.

Puede verificar la integridad de este documento mediante la lectura del código QR adjunto o mediante el acceso a la dirección <https://ws050.juntadeandalucia.es/verificarFirma> indicando el código de VERIFICACIÓN

FIRMADO POR	RAQUEL MARIA ESPIN CRESPO
VERIFICACIÓN	Pk2jm8DWKBLXWB7RM89CEHSL94ADR5

13/05/2025
PÁG. 71/135





Datos considerados para el Cálculo de la Carga Ganadera mínima y máxima del expediente

Incidencias de carga ganadera

INCIDENCIA DESCRIPCIÓN

4272 Verifica que las líneas de declaración de las Solicitudes Únicas no tienen solapes con la capa de Retroactividad Gráfica (ambas de la misma campaña) a nivel de expediente/línea de declaración gráfica de la solicitud.
Ref:-1316654 Recinto:21-067-002-00107-00001 Cultivo: - Agregado de la referencia del recinto.:0 Zona de la referencia del recinto.:0
Superficie solapada.:0,02 Id. Incid.:6855301

(1) Superficie declarada admisible ajustada con la superficie comprometida.
(2) Factor de penalización valorando el alcance para el tipo de compromiso.

Puede verificar la integridad de este documento mediante la lectura del código QR adjunto o mediante el acceso a la dirección https://ws050.juntadeandalucia.es/verificarFirma indicando el código de VERIFICACIÓN			
FIRMADO POR	RAQUEL MARIA ESPIN CRESPO	13/05/2025	
VERIFICACIÓN	Pk2jm8DWKBLXWB7RM89CEHSL94ADR5	PÁG. 72/135	



APELLIDOS Y NOMBRE / RAZÓN SOCIAL

HORTOFRUTICOLA POLI SCA

NIF

***8489*

EXPEDIENTE

1214746

ANUALIDAD DE PAGO

1ª

Nº DE SOCIOS

4

IMPORTES POR ANUALIDAD

	2023	2024	2025	2026	2027
IMPORTE MÁXIMO SUBVENCIONABLE	14.674,62 €	14.674,62 €	12.228,85 €	12.228,85 €	12.228,85 €
IMPORTE MEDIO DE TRANSFERENCIA (€/ha)	98,58 €	98,58 €	82,15 €	82,15 €	82,15 €

RESUMEN DE UNIDADES

Cód	GRUPO DE PAGO	Sup. Dec. Admisible (ha)	Sup. Comprometida (ha)	Sup. ajustada compromiso (1) (ha)	% sobredec.	Sup. Resuelta (ha)	Importe Declarado	Importe Topado	Importe Resuelto	Importe tras sobredec.
418	PASTOS ASOCIADOS A GANADERÍA ECOLÓGICA	148,91		148,86	0,00	148,86	14.674,62	14.674,62	14.674,62	14.674,62
TOTAL		148,91	148,86	148,86		148,86	14.674,62	14.674,62	14.674,62	14.674,62

APLICACIÓN DE REDUCCIONES Y PENALIZACIONES

GRUPO DE PAGO	Importe Calculado	Importe prerreduc.	Criterios de subvencionabilidad y compromisos	Presentación tardía	Omisión declaración	Condicionalidad	IMPORTE (Euros) RESUELTO
PASTOS ASOCIADOS A GANADERÍA	14.674,62	14.674,62	0,00	0,00	0,00	0,00	14.674,62
TOTAL	14.674,62	14.674,62					14.674,62

RESUMEN DE PAGOS

		IMPORTE (Euros)			
		FEADER	MAPA	CAPADR	Total
Resolución DGADM/SGCIA/SAMA 17/12/2024 de solicitud anual de pago	PASTOS ASOCIADOS A GANADERÍA ECOLÓGICA	10.195,10	1.176,63	622,50	11.994,23
	PASTOS ASOCIADOS A GANADERÍA ECOLÓGICA	2.278,33	262,95	139,11	2.680,39
TOTAL		12.473,43	1.439,58	761,61	14.674,62

RECINTOS RESUELTOS

REF.	REFERENCIA SIGPAC	CULTIVO	DESCRIPCIÓN CULTIVO	S/R	G.PAGO	PEND. MEDIA (%)	SUP. DEC. ADMISIBLE (ha)	SUP. COMPROM. (ha)	SUP. AJUSTADA COMPROM. (1) (ha)	SUP. CONV. SIGPAC (ha)	SUP. CERTIF. (ha)	SUP. CAMPO (ha)	SUP. CAMPO DETER. CULT. DECLARADO (ha)	SUP. DEC. REDUCIDA (ha)	SUP. RESUELTA (ha)
-1612765	21-075-060-00004-051	62000	PASTOS PERMANENTES DE 5 O MAS AÑOS-SIN VARIEDAD	S	418	7,10	7,77	7,77	7,77		7,77			7,77	7,77
-1612762	21-037-023-00001-010	62000	PASTOS PERMANENTES DE 5 O MAS AÑOS-SIN VARIEDAD	S	418	9,80	25,64	25,64	25,64		25,64			25,64	25,64
-1612758	21-037-023-00001-024	62000	PASTOS PERMANENTES DE 5 O MAS AÑOS-SIN VARIEDAD	S	418	9,10	1,74	1,74	1,74		1,74			1,74	1,74
-1612751	21-037-022-00001-032	62000	PASTOS PERMANENTES DE 5 O MAS AÑOS-SIN VARIEDAD	S	418	10,20	7,89	7,89	7,89		7,89			7,89	7,89
-1611394	21-064-008-00002-001	62000	PASTOS PERMANENTES DE 5 O MAS AÑOS-SIN VARIEDAD	S	418	5,90	0,31	0,31	0,31		0,37			0,31	0,31
-1611392	21-037-023-00001-018	62000	PASTOS PERMANENTES DE 5 O MAS AÑOS-SIN VARIEDAD	S	418	7,00	1,41	1,41	1,41		1,41			1,41	1,41
-1611390	21-037-022-00001-047	62000	PASTOS PERMANENTES DE 5 O MAS AÑOS-SIN VARIEDAD	S	418	9,10	14,25	14,25	14,25		14,25			14,25	14,25
-1354655	21-037-022-00001-036	63000	PASTOS DE MENOS DE 5 AÑOS-SIN VARIEDAD	S	418	9,90	6,65	6,65	6,65		6,66			6,65	6,65
6927304	21-037-022-00001-046	62000	PASTOS PERMANENTES DE 5 O MAS AÑOS-SIN VARIEDAD	S	418	9,70	27,02	27,02	27,02		31,79			27,02	27,02
6927308	21-037-021-00005-001	62000	PASTOS PERMANENTES DE 5 O MAS AÑOS-SIN VARIEDAD	S	418	8,10	8,19	8,19	8,19		8,19			8,19	8,19
6927310	21-037-021-00005-002	62000	PASTOS PERMANENTES DE 5 O MAS AÑOS-SIN VARIEDAD	S	418	10,30	0,17	0,17	0,17		0,22			0,17	0,17
6927312	21-037-021-00005-004	62000	PASTOS PERMANENTES DE 5 O MAS AÑOS-SIN VARIEDAD	S	418	7,90	15,62	15,62	15,62		15,62			15,62	15,62
1700000007187792	21-037-022-00001-036	63000	PASTOS DE MENOS DE 5 AÑOS-SIN VARIEDAD	S	418	9,90	7,70	7,70	7,70		7,71			7,70	7,70
1700000007187812	21-037-022-00001-036	20000	BARBECHO TRADICIONAL-SIN VARIEDAD	S	418	9,90	24,55	24,50	24,50		24,53			24,50	24,50

(1) Superficie declarada admisible ajustada con la superficie comprometida.
(2) Factor de penalización valorando el alcance para el tipo de compromiso.

Puede verificar la integridad de este documento mediante la lectura del código QR adjunto o mediante el acceso a la dirección <https://ws050.juntadeandalucia.es/verificarFirma> indicando el código de VERIFICACIÓN

FIRMADO POR

RAQUEL MARIA ESPIN CRESPO

13/05/2025

VERIFICACIÓN

Pk2jm8DWKBLXWB7RM89CEHSL94ADR5

PÁG. 73/135





INCIDENCIAS

INCIDENCIA DESCRIPCIÓN

- 3790 Recinto declarado inactivo
Ref:-1611432 Recinto:21-075-002-00029-00003 Cultivo: -
Ref:-1611412 Recinto:21-075-003-00113-00001 Cultivo: -
- 4272 Verifica que las líneas de declaración de las Solicitudes Únicas no tienen solapes con la capa de Retroactividad Gráfica (ambas de la misma campaña) a nivel de expediente/línea de declaración gráfica de la solicitud.
Ref:1700000007187812 Recinto:21-037-022-00001-00036 Cultivo: - Agregado de la referencia del recinto.:0 Zona de la referencia del recinto.:0 Superficie solapada.:0,05 Id. Incid.:105154163
- 100400 Recinto con cultivo, variedad, régimen de explotación o uso Siganac no compatible con la operación solicitada (Anexo IV.I Cultivos y variedades elegibles para las Intervenciones. Orden de 28 de marzo de 2023).
Ref:-1612763 Recinto:21-075-058-00004-00035 Cultivo:62000 PASTOS PERMANENTES DE 5 O MAS AÑOS-SIN VARIEDAD Secano Uso:FO
- 100407 Explotación solicitada no forma parte de ningún organismo de control autorizado para la producción ecológica en Andalucía o fecha de inscripción posterior al plazo establecido (Anexo I. Criterios de Subvencionabilidad. Orden 28 de marzo de 2023).
Explotación:ES210760000031 Especie:CAPRINA
Explotación:ES210760000031 Especie:PORCINO
Explotación:ES2107600000383 Especie:OVINA
- 100410 Recinto no admisible por pertenecer a una explotación ganadera No inscrita en Sipea (Artículo 10 de la Orden de 28 de marzo de 2023).
Ref:6926853 Recinto:21-075-023-00048-00002 Cultivo:62000 PASTOS PERMANENTES DE 5 O MAS AÑOS-SIN VARIEDAD Secano Explotación:ES2107600000383
- 100411 Recinto no admisible por no estar asociado en SIGGAN a una explotación ganadera (Artículo 10 de la Orden de 28 de marzo de 2023).
Ref:6926855 Recinto:21-075-023-00048-00008 Cultivo:62000 PASTOS PERMANENTES DE 5 O MAS AÑOS-SIN VARIEDAD Secano
Ref:6926864 Recinto:21-075-023-00051-00005 Cultivo:62000 PASTOS PERMANENTES DE 5 O MAS AÑOS-SIN VARIEDAD Secano
Ref:6926856 Recinto:21-075-023-00051-00007 Cultivo:62000 PASTOS PERMANENTES DE 5 O MAS AÑOS-SIN VARIEDAD Secano
Ref:6926848 Recinto:21-075-023-00054-00003 Cultivo:62000 PASTOS PERMANENTES DE 5 O MAS AÑOS-SIN VARIEDAD Secano
Ref:6926861 Recinto:21-075-024-00003-00001 Cultivo:62000 PASTOS PERMANENTES DE 5 O MAS AÑOS-SIN VARIEDAD Secano
Ref:6926865 Recinto:21-075-024-00003-00010 Cultivo:62000 PASTOS PERMANENTES DE 5 O MAS AÑOS-SIN VARIEDAD Secano
Ref:6926866 Recinto:21-075-024-00003-00011 Cultivo:62000 PASTOS PERMANENTES DE 5 O MAS AÑOS-SIN VARIEDAD Secano
Ref:6926862 Recinto:21-075-024-00005-00003 Cultivo:62000 PASTOS PERMANENTES DE 5 O MAS AÑOS-SIN VARIEDAD Secano
Ref:6926863 Recinto:21-075-024-00005-00004 Cultivo:62000 PASTOS PERMANENTES DE 5 O MAS AÑOS-SIN VARIEDAD Secano
- 100421 Recinto declarado por error para una operación de la 6503, que se ha corregido de oficio marcando la operación correcta, de acuerdo con la fecha de inscripción del recinto en la producción ecológica.
Ref:6927308 Recinto:21-037-021-00005-00001 Cultivo:62000 PASTOS PERMANENTES DE 5 O MAS AÑOS-SIN VARIEDAD Secano
Ref:6927312 Recinto:21-037-021-00005-00004 Cultivo:62000 PASTOS PERMANENTES DE 5 O MAS AÑOS-SIN VARIEDAD Secano
Ref:-1612751 Recinto:21-037-022-00001-00032 Cultivo:62000 PASTOS PERMANENTES DE 5 O MAS AÑOS-SIN VARIEDAD Secano
Ref:1700000007187812 Recinto:21-037-022-00001-00036 Cultivo:20000 BARBECHO TRADICIONAL-SIN VARIEDAD Secano
Ref:-1354655 Recinto:21-037-022-00001-00036 Cultivo:63000 PASTOS DE MENOS DE 5 AÑOS-SIN VARIEDAD Secano
Ref:1700000007187792 Recinto:21-037-022-00001-00036 Cultivo:63000 PASTOS DE MENOS DE 5 AÑOS-SIN VARIEDAD Secano
Ref:-1612762 Recinto:21-037-023-00001-00010 Cultivo:62000 PASTOS PERMANENTES DE 5 O MAS AÑOS-SIN VARIEDAD Secano
Ref:-1611392 Recinto:21-037-023-00001-00018 Cultivo:62000 PASTOS PERMANENTES DE 5 O MAS AÑOS-SIN VARIEDAD Secano
Ref:-1612758 Recinto:21-037-023-00001-00024 Cultivo:62000 PASTOS PERMANENTES DE 5 O MAS AÑOS-SIN VARIEDAD Secano
Ref:-1611394 Recinto:21-064-008-00002-00001 Cultivo:62000 PASTOS PERMANENTES DE 5 O MAS AÑOS-SIN VARIEDAD Secano
Ref:-1611432 Recinto:21-075-002-00029-00003 Cultivo:241000 MEZCLA VEZA - AVENA-SIN VARIEDAD Secano
Ref:-1611412 Recinto:21-075-003-00113-00001 Cultivo:241000 MEZCLA VEZA - AVENA-SIN VARIEDAD Secano
Ref:6926861 Recinto:21-075-024-00003-00001 Cultivo:62000 PASTOS PERMANENTES DE 5 O MAS AÑOS-SIN VARIEDAD Secano
Ref:6926862 Recinto:21-075-024-00005-00003 Cultivo:62000 PASTOS PERMANENTES DE 5 O MAS AÑOS-SIN VARIEDAD Secano
Ref:6926863 Recinto:21-075-024-00005-00004 Cultivo:62000 PASTOS PERMANENTES DE 5 O MAS AÑOS-SIN VARIEDAD Secano
Ref:-1612763 Recinto:21-075-058-00004-00035 Cultivo:62000 PASTOS PERMANENTES DE 5 O MAS AÑOS-SIN VARIEDAD Secano
Ref:-1612765 Recinto:21-075-060-00004-00051 Cultivo:62000 PASTOS PERMANENTES DE 5 O MAS AÑOS-SIN VARIEDAD Secano
- 100424 Solicita recinto que no está comprometido para la operación.
Ref:-1611432 Recinto:21-075-002-00029-00003 Cultivo:241000 MEZCLA VEZA - AVENA-SIN VARIEDAD Secano
Ref:-1611412 Recinto:21-075-003-00113-00001 Cultivo:241000 MEZCLA VEZA - AVENA-SIN VARIEDAD Secano
Ref:6926853 Recinto:21-075-023-00048-00002 Cultivo:62000 PASTOS PERMANENTES DE 5 O MAS AÑOS-SIN VARIEDAD Secano
Ref:6926855 Recinto:21-075-023-00048-00008 Cultivo:62000 PASTOS PERMANENTES DE 5 O MAS AÑOS-SIN VARIEDAD Secano

(1) Superficie declarada admisible ajustada con la superficie comprometida.
(2) Factor de penalización valorando el alcance para el tipo de compromiso.

Puede verificar la integridad de este documento mediante la lectura del código QR adjunto o mediante el acceso a la dirección <https://ws050.juntadeandalucia.es/verificarFirma> indicando el código de VERIFICACIÓN

FIRMADO POR

RAQUEL MARIA ESPIN CRESPO

13/05/2025

VERIFICACIÓN

Pk2jm8DWKBLXWB7RM89CEHSL94ADR5

PÁG. 74/135





INCIDENCIAS

INCIDENCIA DESCRIPCIÓN

	Ref:6926864 Recinto:21-075-023-00051-00005	Cultivo:62000	PASTOS PERMANENTES DE 5 O MAS AÑOS-SIN VARIEDAD	Secano
	Ref:6926856 Recinto:21-075-023-00051-00007	Cultivo:62000	PASTOS PERMANENTES DE 5 O MAS AÑOS-SIN VARIEDAD	Secano
	Ref:6926848 Recinto:21-075-023-00054-00003	Cultivo:62000	PASTOS PERMANENTES DE 5 O MAS AÑOS-SIN VARIEDAD	Secano
	Ref:6926861 Recinto:21-075-024-00003-00001	Cultivo:62000	PASTOS PERMANENTES DE 5 O MAS AÑOS-SIN VARIEDAD	Secano
	Ref:6926865 Recinto:21-075-024-00003-00010	Cultivo:62000	PASTOS PERMANENTES DE 5 O MAS AÑOS-SIN VARIEDAD	Secano
	Ref:6926866 Recinto:21-075-024-00003-00011	Cultivo:62000	PASTOS PERMANENTES DE 5 O MAS AÑOS-SIN VARIEDAD	Secano
	Ref:6926862 Recinto:21-075-024-00005-00003	Cultivo:62000	PASTOS PERMANENTES DE 5 O MAS AÑOS-SIN VARIEDAD	Secano
	Ref:6926863 Recinto:21-075-024-00005-00004	Cultivo:62000	PASTOS PERMANENTES DE 5 O MAS AÑOS-SIN VARIEDAD	Secano
	Ref:-1612763 Recinto:21-075-058-00004-00035	Cultivo:62000	PASTOS PERMANENTES DE 5 O MAS AÑOS-SIN VARIEDAD	Secano
101111	Verifica que si el titular es una S.C.T.A., S.C.E.C.T., S.A.T. de producción o Titularidad Compartida, en aplicación de la degesividad para el cálculo de la ayuda, se le considera un número de socios Número de socios:4			

Datos considerados para el Cálculo de la Carga Ganadera mínima y máxima del expediente

Explotación	Especie	Inscrito en Siipa y Admisible	Ugm Calculada para CG Mínima	Ugm Calculada para CG Máxima
ES210760000031	CAPRINA	NO	0,00	0,62
ES210760000031	OVINA	SI	40,92	40,92
ES210760000031	PORCINO	NO	0,00	150,68
ES210760000301	BOVINA	SI	125,11	125,11
ES210760000383	OVINA	NO	0,00	1,61
			166,03	318,94

Superficie determinada para Cálculo Carga Ganadera Mínima: 352,96 ha

Superficie determinada para Cálculo Carga Ganadera Máxima: 352,99 ha

Carga Ganadera Mínima Expediente: 0,47 ugm/ha

Carga Ganadera Máxima Expediente: 0,90 ugm/ha

Recintos Determinados para el Cálculo de Garga Ganadera Mínima

REF.	REFERENCIA SIGPAC	CULTIVO	DESCRIPCIÓN CULTIVO	S/R	SUP. RESUELTA (ha)
-1618097	21-075-060-00004-00034	63000	PASTOS DE MENOS DE 5 AÑOS-SIN VARIEDAD	S	4,55
-1617946	21-075-060-00004-00026	20000	BARBECHO TRADICIONAL-SIN VARIEDAD	S	45,52
-1612765	21-075-060-00004-00051	62000	PASTOS PERMANENTES DE 5 O MAS AÑOS-SIN VARIEDAD	S	7,77
-1612763	21-075-058-00004-00035	62000	PASTOS PERMANENTES DE 5 O MAS AÑOS-SIN VARIEDAD	S	0,12
-1612762	21-037-023-00001-00010	62000	PASTOS PERMANENTES DE 5 O MAS AÑOS-SIN VARIEDAD	S	25,64
-1612758	21-037-023-00001-00024	62000	PASTOS PERMANENTES DE 5 O MAS AÑOS-SIN VARIEDAD	S	1,74
-1612751	21-037-022-00001-00032	62000	PASTOS PERMANENTES DE 5 O MAS AÑOS-SIN VARIEDAD	S	7,89
-1611394	21-064-008-00002-00001	62000	PASTOS PERMANENTES DE 5 O MAS AÑOS-SIN VARIEDAD	S	0,31
-1611393	21-064-008-00002-00002	62000	PASTOS PERMANENTES DE 5 O MAS AÑOS-SIN VARIEDAD	S	0,36
-1611392	21-037-023-00001-00018	62000	PASTOS PERMANENTES DE 5 O MAS AÑOS-SIN VARIEDAD	S	1,41
-1611390	21-037-022-00001-00047	62000	PASTOS PERMANENTES DE 5 O MAS AÑOS-SIN VARIEDAD	S	14,25
-1611375	21-075-060-00004-00005	62000	PASTOS PERMANENTES DE 5 O MAS AÑOS-SIN VARIEDAD	S	0,12
-1611371	21-075-060-00004-00023	63000	PASTOS DE MENOS DE 5 AÑOS-SIN VARIEDAD	S	4,27
-1354655	21-037-022-00001-00036	63000	PASTOS DE MENOS DE 5 AÑOS-SIN VARIEDAD	S	6,65
-799296	21-075-060-00004-00023	63000	PASTOS DE MENOS DE 5 AÑOS-SIN VARIEDAD	S	0,89
-790505	21-075-060-00004-00034	63000	PASTOS DE MENOS DE 5 AÑOS-SIN VARIEDAD	S	16,32
5070945	21-075-060-00004-00014	62000	PASTOS PERMANENTES DE 5 O MAS AÑOS-SIN VARIEDAD	S	0,14
5070949	21-075-060-00004-00002	62000	PASTOS PERMANENTES DE 5 O MAS AÑOS-SIN VARIEDAD	S	3,23

(1) Superficie declarada admisible ajustada con la superficie comprometida.
(2) Factor de penalización valorando el alcance para el tipo de compromiso.

Puede verificar la integridad de este documento mediante la lectura del código QR adjunto o mediante el acceso a la dirección <https://ws050.juntadeandalucia.es/verificarFirma> indicando el código de VERIFICACIÓN

FIRMADO POR RAQUEL MARIA ESPIN CRESPO

13/05/2025

VERIFICACIÓN Pk2jm8DWKBLXWB7RM89CEHSL94ADR5

PÁG. 75/135





Datos considerados para el Cálculo de la Carga Ganadera mínima y máxima del expediente

Recintos Determinados para el Cálculo de Garga Ganadera Mínima

REF.	REFERENCIA SIGPAC	CULTIVO	DESCRIPCIÓN CULTIVO	SUP. RESUELTA (ha)	
				S/R	
5070952	21-075-001-00012-00014	62000	PASTOS PERMANENTES DE 5 O MAS AÑOS-SIN VARIEDAD	S	49,14
6926848	21-075-023-00054-00003	62000	PASTOS PERMANENTES DE 5 O MAS AÑOS-SIN VARIEDAD	S	0,91
6926853	21-075-023-00048-00002	62000	PASTOS PERMANENTES DE 5 O MAS AÑOS-SIN VARIEDAD	S	5,03
6926855	21-075-023-00048-00008	62000	PASTOS PERMANENTES DE 5 O MAS AÑOS-SIN VARIEDAD	S	0,06
6926856	21-075-023-00051-00007	62000	PASTOS PERMANENTES DE 5 O MAS AÑOS-SIN VARIEDAD	S	3,42
6926861	21-075-024-00003-00001	62000	PASTOS PERMANENTES DE 5 O MAS AÑOS-SIN VARIEDAD	S	0,04
6926862	21-075-024-00005-00003	62000	PASTOS PERMANENTES DE 5 O MAS AÑOS-SIN VARIEDAD	S	0,20
6926863	21-075-024-00005-00004	62000	PASTOS PERMANENTES DE 5 O MAS AÑOS-SIN VARIEDAD	S	0,03
6926864	21-075-023-00051-00005	62000	PASTOS PERMANENTES DE 5 O MAS AÑOS-SIN VARIEDAD	S	0,10
6926865	21-075-024-00003-00010	62000	PASTOS PERMANENTES DE 5 O MAS AÑOS-SIN VARIEDAD	S	0,16
6926866	21-075-024-00003-00011	62000	PASTOS PERMANENTES DE 5 O MAS AÑOS-SIN VARIEDAD	S	0,90
6926921	21-075-058-00002-00049	63000	PASTOS DE MENOS DE 5 AÑOS-SIN VARIEDAD	R	4,43
6927304	21-037-022-00001-00046	62000	PASTOS PERMANENTES DE 5 O MAS AÑOS-SIN VARIEDAD	S	27,02
6927308	21-037-021-00005-00001	62000	PASTOS PERMANENTES DE 5 O MAS AÑOS-SIN VARIEDAD	S	8,19
6927310	21-037-021-00005-00002	62000	PASTOS PERMANENTES DE 5 O MAS AÑOS-SIN VARIEDAD	S	0,17
6927312	21-037-021-00005-00004	62000	PASTOS PERMANENTES DE 5 O MAS AÑOS-SIN VARIEDAD	S	15,62
6935126	21-037-022-00003-00007	63000	PASTOS DE MENOS DE 5 AÑOS-SIN VARIEDAD	S	16,11
6958130	21-037-022-00004-00002	63000	PASTOS DE MENOS DE 5 AÑOS-SIN VARIEDAD	S	11,75
1700000007187766	21-037-022-00001-00045	62000	PASTOS PERMANENTES DE 5 O MAS AÑOS-SIN VARIEDAD	S	0,44
1700000007187782	21-037-023-00001-00002	62000	PASTOS PERMANENTES DE 5 O MAS AÑOS-SIN VARIEDAD	S	0,70
1700000007187785	21-037-023-00001-00003	62000	PASTOS PERMANENTES DE 5 O MAS AÑOS-SIN VARIEDAD	S	0,17
1700000007187790	21-075-060-00004-00017	62000	PASTOS PERMANENTES DE 5 O MAS AÑOS-SIN VARIEDAD	S	0,13
1700000007187792	21-037-022-00001-00036	63000	PASTOS DE MENOS DE 5 AÑOS-SIN VARIEDAD	S	7,70
1700000007187793	21-075-060-00004-00019	62000	PASTOS PERMANENTES DE 5 O MAS AÑOS-SIN VARIEDAD	S	0,27
1700000007187804	21-075-060-00004-00034	20000	BARBECHO TRADICIONAL-SIN VARIEDAD	S	18,91
1700000007187811	21-075-060-00004-00001	63000	PASTOS DE MENOS DE 5 AÑOS-SIN VARIEDAD	S	15,68
1700000007187812	21-037-022-00001-00036	20000	BARBECHO TRADICIONAL-SIN VARIEDAD	S	24,50

Recintos Determinados para el Cálculo de Garga Ganadera Máxima

REF.	REFERENCIA SIGPAC	CULTIVO	DESCRIPCIÓN CULTIVO	SUP. RESUELTA (ha)	
				S/R	
-1618097	21-075-060-00004-00034	63000	PASTOS DE MENOS DE 5 AÑOS-SIN VARIEDAD	S	4,55
-1617946	21-075-060-00004-00026	20000	BARBECHO TRADICIONAL-SIN VARIEDAD	S	45,52
-1612765	21-075-060-00004-00051	62000	PASTOS PERMANENTES DE 5 O MAS AÑOS-SIN VARIEDAD	S	7,77
-1612763	21-075-058-00004-00035	62000	PASTOS PERMANENTES DE 5 O MAS AÑOS-SIN VARIEDAD	S	0,12
-1612762	21-037-023-00001-00010	62000	PASTOS PERMANENTES DE 5 O MAS AÑOS-SIN VARIEDAD	S	25,64
-1612758	21-037-023-00001-00024	62000	PASTOS PERMANENTES DE 5 O MAS AÑOS-SIN VARIEDAD	S	1,74
-1612751	21-037-022-00001-00032	62000	PASTOS PERMANENTES DE 5 O MAS AÑOS-SIN VARIEDAD	S	7,89
-1611394	21-064-008-00002-00001	62000	PASTOS PERMANENTES DE 5 O MAS AÑOS-SIN VARIEDAD	S	0,31
-1611393	21-064-008-00002-00002	62000	PASTOS PERMANENTES DE 5 O MAS AÑOS-SIN VARIEDAD	S	0,36

(1) Superficie declarada admisible ajustada con la superficie comprometida.
(2) Factor de penalización valorando el alcance para el tipo de compromiso.

Puede verificar la integridad de este documento mediante la lectura del código QR adjunto o mediante el acceso a la dirección https://ws050.juntadeandalucia.es/verificarFirma indicando el código de VERIFICACIÓN			
FIRMADO POR	RAQUEL MARIA ESPIN CRESPO	13/05/2025	
VERIFICACIÓN	Pk2jm8DWKBLXWB7RM89CEHSL94ADR5	PÁG. 76/135	



Datos considerados para el Cálculo de la Carga Ganadera mínima y máxima del expediente

Recintos Determinados para el Cálculo de Garga Ganadera Máxima

REF.	REFERENCIA SIGPAC	CULTIVO	DESCRIPCIÓN CULTIVO	SUP.	
				S/R	RESUELTA (ha)
-1611392	21-037-023-00001-00018	62000	PASTOS PERMANENTES DE 5 O MAS AÑOS-SIN VARIEDAD	S	1,41
-1611390	21-037-022-00001-00047	62000	PASTOS PERMANENTES DE 5 O MAS AÑOS-SIN VARIEDAD	S	14,25
-1611375	21-075-060-00004-00005	62000	PASTOS PERMANENTES DE 5 O MAS AÑOS-SIN VARIEDAD	S	0,12
-1611371	21-075-060-00004-00023	63000	PASTOS DE MENOS DE 5 AÑOS-SIN VARIEDAD	S	4,27
-1354655	21-037-022-00001-00036	63000	PASTOS DE MENOS DE 5 AÑOS-SIN VARIEDAD	S	6,65
-799296	21-075-060-00004-00023	63000	PASTOS DE MENOS DE 5 AÑOS-SIN VARIEDAD	S	0,89
-790505	21-075-060-00004-00034	63000	PASTOS DE MENOS DE 5 AÑOS-SIN VARIEDAD	S	16,32
5070945	21-075-060-00004-00014	62000	PASTOS PERMANENTES DE 5 O MAS AÑOS-SIN VARIEDAD	S	0,14
5070949	21-075-060-00004-00002	62000	PASTOS PERMANENTES DE 5 O MAS AÑOS-SIN VARIEDAD	S	3,23
5070952	21-075-001-00012-00014	62000	PASTOS PERMANENTES DE 5 O MAS AÑOS-SIN VARIEDAD	S	49,14
6926848	21-075-023-00054-00003	62000	PASTOS PERMANENTES DE 5 O MAS AÑOS-SIN VARIEDAD	S	0,91
6926853	21-075-023-00048-00002	62000	PASTOS PERMANENTES DE 5 O MAS AÑOS-SIN VARIEDAD	S	5,06
6926855	21-075-023-00048-00008	62000	PASTOS PERMANENTES DE 5 O MAS AÑOS-SIN VARIEDAD	S	0,06
6926856	21-075-023-00051-00007	62000	PASTOS PERMANENTES DE 5 O MAS AÑOS-SIN VARIEDAD	S	3,42
6926861	21-075-024-00003-00001	62000	PASTOS PERMANENTES DE 5 O MAS AÑOS-SIN VARIEDAD	S	0,04
6926862	21-075-024-00005-00003	62000	PASTOS PERMANENTES DE 5 O MAS AÑOS-SIN VARIEDAD	S	0,20
6926863	21-075-024-00005-00004	62000	PASTOS PERMANENTES DE 5 O MAS AÑOS-SIN VARIEDAD	S	0,03
6926864	21-075-023-00051-00005	62000	PASTOS PERMANENTES DE 5 O MAS AÑOS-SIN VARIEDAD	S	0,10
6926865	21-075-024-00003-00010	62000	PASTOS PERMANENTES DE 5 O MAS AÑOS-SIN VARIEDAD	S	0,16
6926866	21-075-024-00003-00011	62000	PASTOS PERMANENTES DE 5 O MAS AÑOS-SIN VARIEDAD	S	0,90
6926921	21-075-058-00002-00049	63000	PASTOS DE MENOS DE 5 AÑOS-SIN VARIEDAD	R	4,43
6927304	21-037-022-00001-00046	62000	PASTOS PERMANENTES DE 5 O MAS AÑOS-SIN VARIEDAD	S	27,02
6927308	21-037-021-00005-00001	62000	PASTOS PERMANENTES DE 5 O MAS AÑOS-SIN VARIEDAD	S	8,19
6927310	21-037-021-00005-00002	62000	PASTOS PERMANENTES DE 5 O MAS AÑOS-SIN VARIEDAD	S	0,17
6927312	21-037-021-00005-00004	62000	PASTOS PERMANENTES DE 5 O MAS AÑOS-SIN VARIEDAD	S	15,62
6935126	21-037-022-00003-00007	63000	PASTOS DE MENOS DE 5 AÑOS-SIN VARIEDAD	S	16,11
6958130	21-037-022-00004-00002	63000	PASTOS DE MENOS DE 5 AÑOS-SIN VARIEDAD	S	11,75
1700000007187766	21-037-022-00001-00045	62000	PASTOS PERMANENTES DE 5 O MAS AÑOS-SIN VARIEDAD	S	0,44
1700000007187782	21-037-023-00001-00002	62000	PASTOS PERMANENTES DE 5 O MAS AÑOS-SIN VARIEDAD	S	0,70
1700000007187785	21-037-023-00001-00003	62000	PASTOS PERMANENTES DE 5 O MAS AÑOS-SIN VARIEDAD	S	0,17
1700000007187790	21-075-060-00004-00017	62000	PASTOS PERMANENTES DE 5 O MAS AÑOS-SIN VARIEDAD	S	0,13
1700000007187792	21-037-022-00001-00036	63000	PASTOS DE MENOS DE 5 AÑOS-SIN VARIEDAD	S	7,70
1700000007187793	21-075-060-00004-00019	62000	PASTOS PERMANENTES DE 5 O MAS AÑOS-SIN VARIEDAD	S	0,27
1700000007187804	21-075-060-00004-00034	20000	BARBECHO TRADICIONAL-SIN VARIEDAD	S	18,91
1700000007187811	21-075-060-00004-00001	63000	PASTOS DE MENOS DE 5 AÑOS-SIN VARIEDAD	S	15,68
1700000007187812	21-037-022-00001-00036	20000	BARBECHO TRADICIONAL-SIN VARIEDAD	S	24,50

Incidencias de carga ganadera

INCIDENCIA DESCRIPCIÓN

- 224 La superficie de cruce total de productos de la agrupación Pastos permanentes sobre un mismo recinto en una misma solicitud, no puede superar la superficie total admisible de pastos.

(1) Superficie declarada admisible ajustada con la superficie comprometida.
(2) Factor de penalización valorando el alcance para el tipo de compromiso.

Puede verificar la integridad de este documento mediante la lectura del código QR adjunto o mediante el acceso a la dirección https://ws050.juntadeandalucia.es/verificarFirma indicando el código de VERIFICACIÓN			
FIRMADO POR	RAQUEL MARIA ESPIN CRESPO	13/05/2025	
VERIFICACIÓN	Pk2jm8DWKBLXWB7RM89CEHSL94ADR5	PÁG. 77/135	



Datos considerados para el Cálculo de la Carga Ganadera mínima y máxima del expediente

- Ref:1700000007187785 Recinto:21-037-023-00001-00003 Cultivo:62000 PASTOS PERMANENTES DE 5 O MAS AÑOS-SIN
VARIEDAD Secano Superficie admisible de pastos del recinto según SIGPAC.:17 Suma de superficies de cruce netas declaradas para este
recinto por el solicitante.:124 Exceso de superficie (Hectáreas):1,07
- 4272 Verifica que las líneas de declaración de las Solicitudes Únicas no tienen solapes con la capa de Retroactividad Gráfica (ambas de la misma
campana) a nivel de expediente/línea de declaración gráfica de la solicitud.
Ref:6935126 Recinto:21-037-022-00003-00007 Cultivo: - Agregado de la referencia del recinto.:0 Zona de la referencia del recinto.:0
Superficie solapada.:0,02 Id. Incid.:6855293
Ref:6958130 Recinto:21-037-022-00004-00002 Cultivo: - Agregado de la referencia del recinto.:0 Zona de la referencia del recinto.:0
Superficie solapada.:0,64 Id. Incid.:6855294
Ref:1700000007187811 Recinto:21-075-060-00004-00001 Cultivo: - Agregado de la referencia del recinto.:0 Zona de la referencia del
recinto.:0 Superficie solapada.:0,41 Id. Incid.:6855295
Ref:1700000007187812 Recinto:21-037-022-00001-00036 Cultivo: - Agregado de la referencia del recinto.:0 Zona de la referencia del
recinto.:0 Superficie solapada.:0,05 Id. Incid.:6855296
- 100407 Explotación solicitada no forma parte de ningún organismo de control autorizado para la producción ecológica en Andalucía o fecha de
inscripción posterior al plazo establecido (Anexo I. Criterios de Subvencionabilidad. Orden 28 de marzo de 2023).
Explotación:ES210760000031 Especie:CAPRINA
Explotación:ES210760000031 Especie:PORCINO
Explotación:ES210760000383 Especie:OVINA

(1) Superficie declarada admisible ajustada con la superficie comprometida.
(2) Factor de penalización valorando el alcance para el tipo de compromiso.

Puede verificar la integridad de este documento mediante la lectura del código QR adjunto o mediante el acceso a la dirección https://ws050.juntadeandalucia.es/verificarFirma indicando el código de VERIFICACIÓN			
FIRMADO POR	RAQUEL MARIA ESPIN CRESPO	13/05/2025	
VERIFICACIÓN	Pk2jm8DWKBLXWB7RM89CEHSL94ADR5	PÁG. 78/135	



APELLIDOS Y NOMBRE / RAZÓN SOCIAL

MARQUEZ MARQUEZ BARTOLOME

NIF

****8342*

EXPEDIENTE

1047330

ANUALIDAD DE PAGO

1ª

IMPORTES POR ANUALIDAD

	2023	2024	2025	2026	2027
IMPORTE MÁXIMO SUBVENCIONABLE	8.042,95 €	8.042,95 €	6.702,45 €	6.702,45 €	6.702,45 €
IMPORTE MEDIO DE TRANSFERENCIA (€/ha)	43,96 €	43,96 €	36,64 €	36,64 €	36,64 €

RESUMEN DE UNIDADES

Cód	GRUPO DE PAGO	Sup. Dec. Admisible (ha)	Sup. Comprometida (ha)	Sup. ajustada compromiso (1) (ha)	% sobredec.	Sup. Resuelta (ha)	Importe Declarado	Importe Topado	Importe Resuelto	Importe tras sobredec.
418	PASTOS ASOCIADOS A GANADERÍA ECOLÓGICA	182,94		182,94	0,00	182,94	12.803,57	8.042,95	8.042,95	8.042,95
TOTAL		182,94	182,94	182,94		182,94	12.803,57	8.042,95	8.042,95	8.042,95

APLICACIÓN DE REDUCCIONES Y PENALIZACIONES

GRUPO DE PAGO	Importe Calculado	Importe prereduc.	Criterios de subvencionabilidad y compromisos	Presentación tardía	Omisión declaración	Condicionalidad	IMPORTE (Euros) RESUELTO
PASTOS ASOCIADOS A GANADERÍA	8.042,95	8.042,95	0,00	0,00	0,00	0,00	8.042,95
TOTAL	8.042,95	8.042,95					8.042,95

RESUMEN DE PAGOS

				IMPORTE (Euros)			
				FEADER	MAPA	CAPADR	Total
Resolución DGADM/SGCIA/SAMA 17/12/2024 de solicitud anual de pago PASTOS ASOCIADOS A GANADERÍA ECOLÓGICA				4.301,09	496,40	262,62	5.060,11
PASTOS ASOCIADOS A GANADERÍA ECOLÓGICA				2.535,41	292,62	154,81	2.982,84
TOTAL				6.836,50	789,02	417,43	8.042,95

RECINTOS RESUELTOS

REF.	REFERENCIA SIGPAC	CULTIVO	DESCRIPCIÓN CULTIVO	S/R	G.PAGO	PEND. MEDIA	SUP.DEC. ADMISIBLE	SUP. COMPROM.	SUP. AJUSTADA COMPR(1)	SUP.CONV. SIGPAC	SUP. CERTIF.	SUP. CAMPO	SUP.CAMPO DETER.CULT.	SUP.DEC. REDUCIDA	SUP. RESUELTA
-1499981	21-004-004-01230-006	62000	PASTOS PERMANENTES DE 5 O MAS AÑOS-SIN VARIEDAD	S	418	13,40	0,01	0,01	0,01		0,01			0,01	0,01
-1499980	21-004-004-01230-005	62000	PASTOS PERMANENTES DE 5 O MAS AÑOS-SIN VARIEDAD	S	418	11,30	0,04	0,04	0,04		0,05			0,04	0,04
-1499979	21-004-004-01230-004	62000	PASTOS PERMANENTES DE 5 O MAS AÑOS-SIN VARIEDAD	S	418	10,90	0,14	0,14	0,14		0,16			0,14	0,14
-40613	21-004-004-00990-037	62000	PASTOS PERMANENTES DE 5 O MAS AÑOS-SIN VARIEDAD	S	418	21,40	0,21	0,21	0,21		0,46			0,21	0,21
-40610	21-004-004-00990-034	62000	PASTOS PERMANENTES DE 5 O MAS AÑOS-SIN VARIEDAD	S	418	35,30	3,04	3,04	3,04		4,05			3,04	3,04
-40609	21-004-004-00990-033	62000	PASTOS PERMANENTES DE 5 O MAS AÑOS-SIN VARIEDAD	S	418	25,70	0,06	0,06	0,06		0,06			0,06	0,06
6016182	21-004-004-00990-021	62000	PASTOS PERMANENTES DE 5 O MAS AÑOS-SIN VARIEDAD	S	418	46,60	8,02	8,02	8,02		8,02			8,02	8,02
6016183	21-004-004-00990-027	62000	PASTOS PERMANENTES DE 5 O MAS AÑOS-SIN VARIEDAD	S	418	31,80	45,99	45,99	45,99		45,99			45,99	45,99
6016184	21-004-004-00990-040	62000	PASTOS PERMANENTES DE 5 O MAS AÑOS-SIN VARIEDAD	S	418	33,80	13,15	13,15	13,15		13,15			13,15	13,15
6016185	21-004-004-00990-041	62000	PASTOS PERMANENTES DE 5 O MAS AÑOS-SIN VARIEDAD	S	418	45,60	6,57	6,57	6,57		6,57			6,57	6,57
1700000005349692	21-004-004-01159-001	62000	PASTOS PERMANENTES DE 5 O MAS AÑOS-SIN VARIEDAD	S	418	12,60	3,61	3,61	3,61		3,61			3,61	3,61
1700000005349693	21-004-004-01236-001	62000	PASTOS PERMANENTES DE 5 O MAS AÑOS-SIN VARIEDAD	S	418	15,20	3,23	3,23	3,23		4,31			3,23	3,23
1700000005349694	21-004-004-01160-012	62000	PASTOS PERMANENTES DE 5 O MAS AÑOS-SIN VARIEDAD	S	418	8,00	2,92	2,92	2,92		3,44			2,92	2,92
1700000005349695	21-004-004-00990-031	62000	PASTOS PERMANENTES DE 5 O MAS AÑOS-SIN VARIEDAD	S	418	37,00	0,01	0,01	0,01		0,01			0,01	0,01
1700000005349698	21-004-004-01160-013	62000	PASTOS PERMANENTES DE 5 O MAS AÑOS-SIN VARIEDAD	S	418	9,50	2,14	2,14	2,14		2,14			2,14	2,14
1700000005349700	21-004-004-00990-016	62000	PASTOS PERMANENTES DE 5 O MAS AÑOS-SIN VARIEDAD	S	418	36,20	0,06	0,06	0,06		0,22			0,06	0,06
1700000005349701	21-004-004-00990-010	62000	PASTOS PERMANENTES DE 5 O MAS AÑOS-SIN VARIEDAD	S	418	38,10	1,16	1,16	1,16		1,78			1,16	1,16
1700000005349703	21-004-004-00990-022	62000	PASTOS PERMANENTES DE 5 O MAS AÑOS-SIN VARIEDAD	S	418	17,70	92,45	92,45	92,45		108,76			92,45	92,45
1700000005349704	21-004-004-00990-025	62000	PASTOS PERMANENTES DE 5 O MAS AÑOS-SIN VARIEDAD	S	418	32,30	0,07	0,07	0,07		0,07			0,07	0,07
1700000005349705	21-004-004-00990-024	62000	PASTOS PERMANENTES DE 5 O MAS AÑOS-SIN VARIEDAD	S	418	32,00	0,06	0,06	0,06		0,06			0,06	0,06

(1) Superficie declarada admisible ajustada con la superficie comprometida.
(2) Factor de penalización valorando el alcance para el tipo de compromiso.

Puede verificar la integridad de este documento mediante la lectura del código QR adjunto o mediante el acceso a la dirección <https://ws050.juntadeandalucia.es/verificarFirma> indicando el código de VERIFICACIÓN

FIRMADO POR

RAQUEL MARIA ESPIN CRESPO

13/05/2025

VERIFICACIÓN

Pk2jm8DWKBLXWB7RM89CEHSL94ADR5

PÁG. 79/135





INCIDENCIAS

INCIDENCIA DESCRIPCIÓN

- 242 Recinto pendiente de acreditación de titularidad.
Ref:1700000005349699 Recinto:21-004-004-01231-00001 Cultivo:62000 PASTOS PERMANENTES DE 5 O MAS AÑOS-SIN
VARIEDAD Secano
Ref:1700000005349702 Recinto:21-004-004-01231-00002 Cultivo:62000 PASTOS PERMANENTES DE 5 O MAS AÑOS-SIN
VARIEDAD Secano
- 100407 Explotación solicitada no forma parte de ningún organismo de control autorizado para la producción ecológica en Andalucía o fecha de
inscripción posterior al plazo establecido (Anexo I. Criterios de Subvencionabilidad. Orden 28 de marzo de 2023).
Explotación:ES210040000001 Especie:PORCINO
- 100424 Solicita recinto que no está comprometido para la operación.
Ref:1700000005349699 Recinto:21-004-004-01231-00001 Cultivo:62000 PASTOS PERMANENTES DE 5 O MAS AÑOS-SIN
VARIEDAD Secano
Ref:1700000005349702 Recinto:21-004-004-01231-00002 Cultivo:62000 PASTOS PERMANENTES DE 5 O MAS AÑOS-SIN
VARIEDAD Secano

Datos considerados para el Cálculo de la Carga Ganadera mínima y máxima del expediente

Explotación	Especie	Inscrito en Sipea y Admisible	Ugm Calculada para CG Mínima	Ugm Calculada para CG Máxima
ES210040000001	BOVINA	SI	26,73	26,73
ES210040000001	PORCINO	NO	0,00	84,92
			26,73	111,65

Superficie determinada para Cálculo Carga Ganadera Mínima: 185,29 ha

Superficie determinada para Cálculo Carga Ganadera Máxima: 185,29 ha

Carga Ganadera Mínima Expediente: 0,14 ugm/ha

Carga Ganadera Máxima Expediente: 0,60 ugm/ha

Los importes del Grupo de Pago de pastos de este expediente han
sido ajustados por no llegar a la carga ganadera mínima de 0,3

Recintos Determinados para el Cálculo de Carga Ganadera Mínima

REF.	REFERENCIA SIGPAC	CULTIVO	DESCRIPCIÓN CULTIVO	S/R	SUP. RESUELTA (ha)
-1499981	21-004-004-01230-00006	62000	PASTOS PERMANENTES DE 5 O MAS AÑOS-SIN VARIEDAD	S	0,01
-1499980	21-004-004-01230-00005	62000	PASTOS PERMANENTES DE 5 O MAS AÑOS-SIN VARIEDAD	S	0,04
-1499979	21-004-004-01230-00004	62000	PASTOS PERMANENTES DE 5 O MAS AÑOS-SIN VARIEDAD	S	0,14
-40613	21-004-004-00990-00037	62000	PASTOS PERMANENTES DE 5 O MAS AÑOS-SIN VARIEDAD	S	0,21
-40610	21-004-004-00990-00034	62000	PASTOS PERMANENTES DE 5 O MAS AÑOS-SIN VARIEDAD	S	3,04
-40609	21-004-004-00990-00033	62000	PASTOS PERMANENTES DE 5 O MAS AÑOS-SIN VARIEDAD	S	0,06
6016182	21-004-004-00990-00021	62000	PASTOS PERMANENTES DE 5 O MAS AÑOS-SIN VARIEDAD	S	8,02
6016183	21-004-004-00990-00027	62000	PASTOS PERMANENTES DE 5 O MAS AÑOS-SIN VARIEDAD	S	45,99
6016184	21-004-004-00990-00040	62000	PASTOS PERMANENTES DE 5 O MAS AÑOS-SIN VARIEDAD	S	13,15
6016185	21-004-004-00990-00041	62000	PASTOS PERMANENTES DE 5 O MAS AÑOS-SIN VARIEDAD	S	6,57
1700000005349692	21-004-004-01159-00001	62000	PASTOS PERMANENTES DE 5 O MAS AÑOS-SIN VARIEDAD	S	3,61
1700000005349693	21-004-004-01236-00001	62000	PASTOS PERMANENTES DE 5 O MAS AÑOS-SIN VARIEDAD	S	3,23
1700000005349694	21-004-004-01160-00012	62000	PASTOS PERMANENTES DE 5 O MAS AÑOS-SIN VARIEDAD	S	2,92
1700000005349695	21-004-004-00990-00031	62000	PASTOS PERMANENTES DE 5 O MAS AÑOS-SIN VARIEDAD	S	0,01
1700000005349698	21-004-004-01160-00013	62000	PASTOS PERMANENTES DE 5 O MAS AÑOS-SIN VARIEDAD	S	2,14
1700000005349700	21-004-004-00990-00016	62000	PASTOS PERMANENTES DE 5 O MAS AÑOS-SIN VARIEDAD	S	0,06
1700000005349701	21-004-004-00990-00010	62000	PASTOS PERMANENTES DE 5 O MAS AÑOS-SIN VARIEDAD	S	1,16
1700000005349702	21-004-004-01231-00002	62000	PASTOS PERMANENTES DE 5 O MAS AÑOS-SIN VARIEDAD	S	2,35
1700000005349703	21-004-004-00990-00022	62000	PASTOS PERMANENTES DE 5 O MAS AÑOS-SIN VARIEDAD	S	92,45

(1) Superficie declarada admisible ajustada con la superficie comprometida.
(2) Factor de penalización valorando el alcance para el tipo de compromiso.

Puede verificar la integridad de este documento mediante la lectura del código QR adjunto o mediante el acceso
a la dirección <https://ws050.juntadeandalucia.es/verificarFirma> indicando el código de VERIFICACIÓN

FIRMADO POR RAQUEL MARIA ESPIN CRESPO

13/05/2025

VERIFICACIÓN Pk2jm8DWKBLXB7RM89CEHSL94ADR5

PÁG. 80/135





Datos considerados para el Cálculo de la Carga Ganadera mínima y máxima del expediente

Recintos Determinados para el Cálculo de Garga Ganadera Mínima

REF.	REFERENCIA SIGPAC	CULTIVO	DESCRIPCIÓN CULTIVO	SUP.	
				S/R	RESUELTA (ha)
1700000005349704	21-004-004-00990-00025	62000	PASTOS PERMANENTES DE 5 O MAS AÑOS-SIN VARIEDAD	S	0,07
1700000005349705	21-004-004-00990-00024	62000	PASTOS PERMANENTES DE 5 O MAS AÑOS-SIN VARIEDAD	S	0,06

Recintos Determinados para el Cálculo de Garga Ganadera Máxima

REF.	REFERENCIA SIGPAC	CULTIVO	DESCRIPCIÓN CULTIVO	SUP.	
				S/R	RESUELTA (ha)
-1499981	21-004-004-01230-00006	62000	PASTOS PERMANENTES DE 5 O MAS AÑOS-SIN VARIEDAD	S	0,01
-1499980	21-004-004-01230-00005	62000	PASTOS PERMANENTES DE 5 O MAS AÑOS-SIN VARIEDAD	S	0,04
-1499979	21-004-004-01230-00004	62000	PASTOS PERMANENTES DE 5 O MAS AÑOS-SIN VARIEDAD	S	0,14
-40613	21-004-004-00990-00037	62000	PASTOS PERMANENTES DE 5 O MAS AÑOS-SIN VARIEDAD	S	0,21
-40610	21-004-004-00990-00034	62000	PASTOS PERMANENTES DE 5 O MAS AÑOS-SIN VARIEDAD	S	3,04
-40609	21-004-004-00990-00033	62000	PASTOS PERMANENTES DE 5 O MAS AÑOS-SIN VARIEDAD	S	0,06
6016182	21-004-004-00990-00021	62000	PASTOS PERMANENTES DE 5 O MAS AÑOS-SIN VARIEDAD	S	8,02
6016183	21-004-004-00990-00027	62000	PASTOS PERMANENTES DE 5 O MAS AÑOS-SIN VARIEDAD	S	45,99
6016184	21-004-004-00990-00040	62000	PASTOS PERMANENTES DE 5 O MAS AÑOS-SIN VARIEDAD	S	13,15
6016185	21-004-004-00990-00041	62000	PASTOS PERMANENTES DE 5 O MAS AÑOS-SIN VARIEDAD	S	6,57
1700000005349692	21-004-004-01159-00001	62000	PASTOS PERMANENTES DE 5 O MAS AÑOS-SIN VARIEDAD	S	3,61
1700000005349693	21-004-004-01236-00001	62000	PASTOS PERMANENTES DE 5 O MAS AÑOS-SIN VARIEDAD	S	3,23
1700000005349694	21-004-004-01160-00012	62000	PASTOS PERMANENTES DE 5 O MAS AÑOS-SIN VARIEDAD	S	2,92
1700000005349695	21-004-004-00990-00031	62000	PASTOS PERMANENTES DE 5 O MAS AÑOS-SIN VARIEDAD	S	0,01
1700000005349698	21-004-004-01160-00013	62000	PASTOS PERMANENTES DE 5 O MAS AÑOS-SIN VARIEDAD	S	2,14
1700000005349699	21-004-004-01231-00001	62000	PASTOS PERMANENTES DE 5 O MAS AÑOS-SIN VARIEDAD	S	0,00
1700000005349700	21-004-004-00990-00016	62000	PASTOS PERMANENTES DE 5 O MAS AÑOS-SIN VARIEDAD	S	0,06
1700000005349701	21-004-004-00990-00010	62000	PASTOS PERMANENTES DE 5 O MAS AÑOS-SIN VARIEDAD	S	1,16
1700000005349702	21-004-004-01231-00002	62000	PASTOS PERMANENTES DE 5 O MAS AÑOS-SIN VARIEDAD	S	2,35
1700000005349703	21-004-004-00990-00022	62000	PASTOS PERMANENTES DE 5 O MAS AÑOS-SIN VARIEDAD	S	92,45
1700000005349704	21-004-004-00990-00025	62000	PASTOS PERMANENTES DE 5 O MAS AÑOS-SIN VARIEDAD	S	0,07
1700000005349705	21-004-004-00990-00024	62000	PASTOS PERMANENTES DE 5 O MAS AÑOS-SIN VARIEDAD	S	0,06

Incidencias de carga ganadera

INCIDENCIA DESCRIPCIÓN

100407 Explotación solicitada no forma parte de ningún organismo de control autorizado para la producción ecológica en Andalucía o fecha de inscripción posterior al plazo establecido (Anexo I. Criterios de Subvencionabilidad. Orden 28 de marzo de 2023).
Explotación:ES210040000001 Especie:PORCINO

(1) Superficie declarada admisible ajustada con la superficie comprometida.
(2) Factor de penalización valorando el alcance para el tipo de compromiso.

Puede verificar la integridad de este documento mediante la lectura del código QR adjunto o mediante el acceso a la dirección <https://ws050.juntadeandalucia.es/verificarFirma> indicando el código de VERIFICACIÓN

FIRMADO POR	RAQUEL MARIA ESPIN CRESPO	13/05/2025
VERIFICACIÓN	Pk2jm8DWKBLXWB7RM89CEHSL94ADR5	PÁG. 81/135





APELLIDOS Y NOMBRE / RAZÓN SOCIAL	NIF	EXPEDIENTE	ANUALIDAD DE PAGO
MARTIN NAVARRO DIAZ RUFINO	****0410*	1133661	1ª
IMPORTES POR ANUALIDAD			

	2023	2024	2025	2026	2027
IMPORTE MÁXIMO SUBVENCIONABLE	7.274,22 €	7.274,22 €	6.061,85 €	6.061,85 €	6.061,85 €
IMPORTE MEDIO DE TRANSFERENCIA (€/ha)	98,58 €	98,58 €	82,15 €	82,15 €	82,15 €


RESUMEN DE UNIDADES		Sup. Dec. Admisible (ha)	Sup. Comprometida (ha)	Sup. ajustada compromiso (1) (ha)	% sobreded.	Sup. Resuelta (ha)	Importe Declarado	Importe Topado	Importe Resuelto	Importe tras sobreded.
Cód	GRUPO DE PAGO									
418	PASTOS ASOCIADOS A GANADERÍA ECOLÓGICA	73,79		73,79	0,00	73,79	7.274,22	7.274,22	7.274,22	7.274,22
TOTAL		73,79	73,79	73,79		73,79	7.274,22	7.274,22	7.274,22	7.274,22

APLICACIÓN DE REDUCCIONES Y PENALIZACIONES

GRUPO DE PAGO		Importe Calculado	Importe prereduc.	Criterios de subvencionabilidad y compromisos	Presentación tardía	Omisión declaración	Condicionidad	IMPORTE (Euros) RESUELTO
PASTOS ASOCIADOS A GANADERÍA		7.274,22	7.274,22	0,00	0,00	0,00	0,00	7.274,22
TOTAL		7.274,22	7.274,22					7.274,22

RESUMEN DE PAGOS		IMPORTE (Euros)			
		FEADER	MAPA	CAPADR	Total
Resolución DGADM/SGCIA/SAMA 17/12/2024 de solicitud anual de pago PASTOS ASOCIADOS A GANADERÍA ECOLÓGICA		3.920,68	452,49	239,39	4.612,56
PASTOS ASOCIADOS A GANADERÍA ECOLÓGICA		2.262,41	261,11	138,14	2.661,66
TOTAL		6.183,09	713,60	377,53	7.274,22

(1) Superficie declarada admisible ajustada con la superficie comprometida.
(2) Factor de penalización valorando el alcance para el tipo de compromiso.

Puede verificar la integridad de este documento mediante la lectura del código QR adjunto o mediante el acceso a la dirección https://ws050.juntadeandalucia.es/verificarFirma indicando el código de VERIFICACIÓN			
FIRMADO POR	RAQUEL MARIA ESPIN CRESPO	13/05/2025	
VERIFICACIÓN	Pk2jm8DWKBLXWB7RM89CEHSL94ADR5	PÁG. 82/135	



RECINTOS RESUELTOS

REF.	REFERENCIA SIGPAC	CULTIVO DESCRIPCIÓN CULTIVO	S/R	G.PAGO	PEND. MEDIA (%)	SUP. DEC. ADMISIBLE (ha)	SUP. COMPROM. (ha)	SUP. AJUSTADA COMPR.(1) (ha)	SUP. CONV. SIGPAC (ha)	SUP. CERTIF. (ha)	SUP. CAMPO (ha)	SUP. CAMPO DETER. CULT. DECLARADO (ha)	SUP. DEC. REDUCIDA (ha)	SUP. RESUELTA (ha)
-1550759	21-001-011-09012-015	62000 PASTOS PERMANENTES DE 5 O MAS AÑOS-SIN VARIEDAD	S	418	19,00	0,05	0,05	0,05		0,05			0,05	0,05
-1550758	21-001-011-09012-008	62000 PASTOS PERMANENTES DE 5 O MAS AÑOS-SIN VARIEDAD	R	418	16,20	0,02	0,02	0,02		0,03			0,02	0,02
-1550757	21-001-011-09001-017	62000 PASTOS PERMANENTES DE 5 O MAS AÑOS-SIN VARIEDAD	S	418	18,60	0,01	0,01	0,01		0,02			0,01	0,01
1700000005598636	21-001-021-00087-002	62000 PASTOS PERMANENTES DE 5 O MAS AÑOS-SIN VARIEDAD	S	418	25,00	1,71	1,71	1,71		2,28			1,71	1,71
1700000005598637	21-001-021-00088-002	62000 PASTOS PERMANENTES DE 5 O MAS AÑOS-SIN VARIEDAD	S	418	10,50	0,62	0,62	0,62		0,73			0,62	0,62
1700000005598638	21-001-011-00012-004	62000 PASTOS PERMANENTES DE 5 O MAS AÑOS-SIN VARIEDAD	S	418	12,50	3,05	3,05	3,05		3,05			3,05	3,05
1700000005598640	21-001-011-00034-003	62000 PASTOS PERMANENTES DE 5 O MAS AÑOS-SIN VARIEDAD	R	418	9,00	0,67	0,67	0,67		0,67			0,67	0,67
1700000005598641	21-001-011-00018-001	62000 PASTOS PERMANENTES DE 5 O MAS AÑOS-SIN VARIEDAD	R	418	14,20	0,96	0,96	0,96		0,96			0,96	0,96
1700000005598642	21-001-021-00086-007	62000 PASTOS PERMANENTES DE 5 O MAS AÑOS-SIN VARIEDAD	R	418	18,60	0,38	0,38	0,38		0,38			0,38	0,38
1700000005598643	21-001-021-00086-006	62000 PASTOS PERMANENTES DE 5 O MAS AÑOS-SIN VARIEDAD	S	418	14,10	0,52	0,52	0,52		0,61			0,52	0,52
1700000005598644	21-001-021-00086-004	62000 PASTOS PERMANENTES DE 5 O MAS AÑOS-SIN VARIEDAD	S	418	14,10	0,40	0,40	0,40		0,40			0,40	0,40
1700000005598645	21-001-021-00086-011	62000 PASTOS PERMANENTES DE 5 O MAS AÑOS-SIN VARIEDAD	S	418	26,40	0,45	0,45	0,45		0,45			0,45	0,45
1700000005598646	21-001-021-00086-013	62000 PASTOS PERMANENTES DE 5 O MAS AÑOS-SIN VARIEDAD	S	418	33,90	0,51	0,51	0,51		0,51			0,51	0,51
1700000005598647	21-001-021-00086-014	62000 PASTOS PERMANENTES DE 5 O MAS AÑOS-SIN VARIEDAD	S	418	25,40	1,55	1,55	1,55		1,55			1,55	1,55
1700000005598648	21-001-021-00086-015	62000 PASTOS PERMANENTES DE 5 O MAS AÑOS-SIN VARIEDAD	S	418	22,90	0,28	0,28	0,28		0,28			0,28	0,28
1700000005598649	21-001-021-00084-001	62000 PASTOS PERMANENTES DE 5 O MAS AÑOS-SIN VARIEDAD	S	418	31,50	1,70	1,70	1,70		1,70			1,70	1,70
1700000005598650	21-001-021-00086-012	62000 PASTOS PERMANENTES DE 5 O MAS AÑOS-SIN VARIEDAD	S	418	15,10	0,65	0,65	0,65		0,65			0,65	0,65
1700000005598651	21-001-021-00087-003	62000 PASTOS PERMANENTES DE 5 O MAS AÑOS-SIN VARIEDAD	S	418	26,10	0,39	0,39	0,39		0,60			0,39	0,39
1700000005598652	21-001-021-00087-004	62000 PASTOS PERMANENTES DE 5 O MAS AÑOS-SIN VARIEDAD	S	418	47,80	0,16	0,16	0,16		0,21			0,16	0,16
1700000005598654	21-001-021-00051-001	62000 PASTOS PERMANENTES DE 5 O MAS AÑOS-SIN VARIEDAD	S	418	40,00	0,63	0,63	0,63		0,74			0,63	0,63
1700000005598655	21-001-021-00032-002	62000 PASTOS PERMANENTES DE 5 O MAS AÑOS-SIN VARIEDAD	S	418	44,80	3,60	3,60	3,60		4,24			3,60	3,60
1700000005598657	21-001-021-00082-001	62000 PASTOS PERMANENTES DE 5 O MAS AÑOS-SIN VARIEDAD	S	418	42,70	0,72	0,72	0,72		0,85			0,72	0,72
1700000005598659	21-001-021-00062-005	62000 PASTOS PERMANENTES DE 5 O MAS AÑOS-SIN VARIEDAD	S	418	40,50	28,08	28,08	28,08		33,03			28,08	28,08
1700000005598660	21-001-020-00011-005	62000 PASTOS PERMANENTES DE 5 O MAS AÑOS-SIN VARIEDAD	S	418	31,40	22,15	22,15	22,15		22,15			22,15	22,15
1700000005598663	21-001-011-00018-003	62000 PASTOS PERMANENTES DE 5 O MAS AÑOS-SIN VARIEDAD	S	418	30,90	0,14	0,14	0,14		0,17			0,14	0,14
1700000005598671	21-001-011-00018-002	62000 PASTOS PERMANENTES DE 5 O MAS AÑOS-SIN VARIEDAD	S	418	20,90	0,30	0,30	0,30		0,30			0,30	0,30
1700000005598673	21-001-011-00012-003	62000 PASTOS PERMANENTES DE 5 O MAS AÑOS-SIN VARIEDAD	S	418	31,90	3,04	3,04	3,04		4,05			3,04	3,04
1700000005598674	21-001-011-00012-002	62000 PASTOS PERMANENTES DE 5 O MAS AÑOS-SIN VARIEDAD	S	418	19,00	1,05	1,05	1,05		1,05			1,05	1,05

INCIDENCIAS

INCIDENCIA DESCRIPCIÓN

- 3790 Recinto declarado inactivo
Ref:6842203 Recinto:21-001-021-00081-00003 Cultivo: -
- 100400 Recinto con cultivo, variedad, régimen de explotación o uso Sigpac no compatible con la operación solicitada (Anexo IV.I Cultivos y variedades elegibles para las Intervenciones. Orden de 28 de marzo de 2023).
Ref:6842204 Recinto:21-001-021-00081-00004 Cultivo:62000 PASTOS PERMANENTES DE 5 O MAS AÑOS-SIN VARIEDAD Secano
Uso:FO
Ref:6842196 Recinto:21-001-021-00082-00006 Cultivo:62000 PASTOS PERMANENTES DE 5 O MAS AÑOS-SIN VARIEDAD Secano
Uso:FO
- 100411 Recinto no admisible por no estar asociado en SIGGAN a una explotación ganadera (Artículo 10 de la Orden de 28 de marzo de 2023).
Ref:1700000005598677 Recinto:21-001-002-00066-00003 Cultivo:62000 PASTOS PERMANENTES DE 5 O MAS AÑOS-SIN VARIEDAD Secano
Ref:1700000005598676 Recinto:21-001-003-00115-00001 Cultivo:62000 PASTOS PERMANENTES DE 5 O MAS AÑOS-SIN VARIEDAD Secano
Ref:1700000005598661 Recinto:21-001-020-00011-00006 Cultivo:62000 PASTOS PERMANENTES DE 5 O MAS AÑOS-SIN VARIEDAD Secano
Ref:1700000005598666 Recinto:21-001-020-00016-00001 Cultivo:62000 PASTOS PERMANENTES DE 5 O MAS AÑOS-SIN VARIEDAD Secano
Ref:1700000005598664 Recinto:21-001-020-00016-00002 Cultivo:62000 PASTOS PERMANENTES DE 5 O MAS AÑOS-SIN VARIEDAD Secano
Ref:1700000005598665 Recinto:21-001-020-00017-00003 Cultivo:62000 PASTOS PERMANENTES DE 5 O MAS AÑOS-SIN VARIEDAD Secano
Ref:1700000005598662 Recinto:21-001-020-00021-00001 Cultivo:62000 PASTOS PERMANENTES DE 5 O MAS AÑOS-SIN VARIEDAD Secano
Ref:1700000005598653 Recinto:21-001-021-00031-00001 Cultivo:62000 PASTOS PERMANENTES DE 5 O MAS AÑOS-SIN VARIEDAD Secano
Ref:1700000005598658 Recinto:21-001-021-00048-00001 Cultivo:62000 PASTOS PERMANENTES DE 5 O MAS AÑOS-SIN VARIEDAD Secano

(1) Superficie declarada admisible ajustada con la superficie comprometida.
(2) Factor de penalización valorando el alcance para el tipo de compromiso.

Puede verificar la integridad de este documento mediante la lectura del código QR adjunto o mediante el acceso a la dirección <https://ws050.juntadeandalucia.es/verificarFirma> indicando el código de VERIFICACIÓN

FIRMADO POR	RAQUEL MARIA ESPIN CRESPO
VERIFICACIÓN	Pk2jm8DWKBLXWB7RM89CEHSL94ADR5

13/05/2025
PÁG. 83/135





INCIDENCIAS

INCIDENCIA DESCRIPCIÓN

- 100424 Solicita recinto que no está comprometido para la operación.
- Ref:1700000005598677 Recinto:21-001-002-00066-00003 Cultivo:62000 PASTOS PERMANENTES DE 5 O MAS AÑOS-SIN
VARIEDAD Secano
- Ref:1700000005598676 Recinto:21-001-003-00115-00001 Cultivo:62000 PASTOS PERMANENTES DE 5 O MAS AÑOS-SIN
VARIEDAD Secano
- Ref:1700000005598661 Recinto:21-001-020-00011-00006 Cultivo:62000 PASTOS PERMANENTES DE 5 O MAS AÑOS-SIN
VARIEDAD Secano
- Ref:1700000005598666 Recinto:21-001-020-00016-00001 Cultivo:62000 PASTOS PERMANENTES DE 5 O MAS AÑOS-SIN
VARIEDAD Secano
- Ref:1700000005598664 Recinto:21-001-020-00016-00002 Cultivo:62000 PASTOS PERMANENTES DE 5 O MAS AÑOS-SIN
VARIEDAD Secano
- Ref:1700000005598665 Recinto:21-001-020-00017-00003 Cultivo:62000 PASTOS PERMANENTES DE 5 O MAS AÑOS-SIN
VARIEDAD Secano
- Ref:1700000005598662 Recinto:21-001-020-00021-00001 Cultivo:62000 PASTOS PERMANENTES DE 5 O MAS AÑOS-SIN
VARIEDAD Secano
- Ref:1700000005598653 Recinto:21-001-021-00031-00001 Cultivo:62000 PASTOS PERMANENTES DE 5 O MAS AÑOS-SIN
VARIEDAD Secano
- Ref:1700000005598658 Recinto:21-001-021-00048-00001 Cultivo:62000 PASTOS PERMANENTES DE 5 O MAS AÑOS-SIN
VARIEDAD Secano
- Ref:6842203 Recinto:21-001-021-00081-00003 Cultivo:62000 PASTOS PERMANENTES DE 5 O MAS AÑOS-SIN VARIEDAD Secano
- Ref:6842204 Recinto:21-001-021-00081-00004 Cultivo:62000 PASTOS PERMANENTES DE 5 O MAS AÑOS-SIN VARIEDAD Secano
- Ref:6842196 Recinto:21-001-021-00082-00006 Cultivo:62000 PASTOS PERMANENTES DE 5 O MAS AÑOS-SIN VARIEDAD Secano

Datos considerados para el Cálculo de la Carga Ganadera mínima y máxima del expediente

Explotación	Especie	Inscrito en Sipea y Admisible	Ugm Calculada para CG Mínima	Ugm Calculada para CG Máxima
ES210010000138	BOVINA	SI	33,80	33,80
			33,80	33,80

Superficie determinada para Cálculo Carga Ganadera Mínima: 105,95 ha

Superficie determinada para Cálculo Carga Ganadera Máxima: 105,95 ha

Carga Ganadera Mínima Expediente: 0,32 ugm/ha

Carga Ganadera Máxima Expediente: 0,32 ugm/ha

Recintos Determinados para el Cálculo de Garga Ganadera Mínima

REF.	REFERENCIA SIGPAC	CULTIVO	DESCRIPCIÓN CULTIVO	S/R	SUP. RESUELTA (ha)
-1550759	21-001-011-09012-00015	62000	PASTOS PERMANENTES DE 5 O MAS AÑOS-SIN VARIEDAD	S	0,05
-1550758	21-001-011-09012-00008	62000	PASTOS PERMANENTES DE 5 O MAS AÑOS-SIN VARIEDAD	R	0,02
-1550757	21-001-011-09001-00017	62000	PASTOS PERMANENTES DE 5 O MAS AÑOS-SIN VARIEDAD	S	0,01
6842196	21-001-021-00082-00006	62000	PASTOS PERMANENTES DE 5 O MAS AÑOS-SIN VARIEDAD	S	9,17
6842204	21-001-021-00081-00004	62000	PASTOS PERMANENTES DE 5 O MAS AÑOS-SIN VARIEDAD	S	5,44
1700000005598636	21-001-021-00087-00002	62000	PASTOS PERMANENTES DE 5 O MAS AÑOS-SIN VARIEDAD	S	1,71
1700000005598637	21-001-021-00088-00002	62000	PASTOS PERMANENTES DE 5 O MAS AÑOS-SIN VARIEDAD	S	0,62
1700000005598638	21-001-011-00012-00004	62000	PASTOS PERMANENTES DE 5 O MAS AÑOS-SIN VARIEDAD	S	3,05
1700000005598640	21-001-011-00034-00003	62000	PASTOS PERMANENTES DE 5 O MAS AÑOS-SIN VARIEDAD	R	0,67
1700000005598641	21-001-011-00018-00001	62000	PASTOS PERMANENTES DE 5 O MAS AÑOS-SIN VARIEDAD	R	0,96
1700000005598642	21-001-021-00086-00007	62000	PASTOS PERMANENTES DE 5 O MAS AÑOS-SIN VARIEDAD	R	0,38
1700000005598643	21-001-021-00086-00006	62000	PASTOS PERMANENTES DE 5 O MAS AÑOS-SIN VARIEDAD	S	0,52
1700000005598644	21-001-021-00086-00004	62000	PASTOS PERMANENTES DE 5 O MAS AÑOS-SIN VARIEDAD	S	0,40
1700000005598645	21-001-021-00086-00011	62000	PASTOS PERMANENTES DE 5 O MAS AÑOS-SIN VARIEDAD	S	0,45
1700000005598646	21-001-021-00086-00013	62000	PASTOS PERMANENTES DE 5 O MAS AÑOS-SIN VARIEDAD	S	0,51

(1) Superficie declarada admisible ajustada con la superficie comprometida.
(2) Factor de penalización valorando el alcance para el tipo de compromiso.

Puede verificar la integridad de este documento mediante la lectura del código QR adjunto o mediante el acceso
a la dirección <https://ws050.juntadeandalucia.es/verificarFirma> indicando el código de VERIFICACIÓN

FIRMADO POR RAQUEL MARIA ESPIN CRESPO

13/05/2025

VERIFICACIÓN Pk2jm8DWKBLXWB7RM89CEHSL94ADR5

PÁG. 84/135





Datos considerados para el Cálculo de la Carga Ganadera mínima y máxima del expediente

Recintos Determinados para el Cálculo de Garga Ganadera Mínima

REF.	REFERENCIA SIGPAC	CULTIVO	DESCRIPCIÓN CULTIVO	SUP.	
				S/R	RESUELTA (ha)
1700000005598647	21-001-021-00086-00014	62000	PASTOS PERMANENTES DE 5 O MAS AÑOS-SIN VARIEDAD	S	1,55
1700000005598648	21-001-021-00086-00015	62000	PASTOS PERMANENTES DE 5 O MAS AÑOS-SIN VARIEDAD	S	0,28
1700000005598649	21-001-021-00084-00001	62000	PASTOS PERMANENTES DE 5 O MAS AÑOS-SIN VARIEDAD	S	1,70
1700000005598650	21-001-021-00086-00012	62000	PASTOS PERMANENTES DE 5 O MAS AÑOS-SIN VARIEDAD	S	0,65
1700000005598651	21-001-021-00087-00003	62000	PASTOS PERMANENTES DE 5 O MAS AÑOS-SIN VARIEDAD	S	0,39
1700000005598652	21-001-021-00087-00004	62000	PASTOS PERMANENTES DE 5 O MAS AÑOS-SIN VARIEDAD	S	0,16
1700000005598653	21-001-021-00031-00001	62000	PASTOS PERMANENTES DE 5 O MAS AÑOS-SIN VARIEDAD	S	2,81
1700000005598654	21-001-021-00051-00001	62000	PASTOS PERMANENTES DE 5 O MAS AÑOS-SIN VARIEDAD	S	0,63
1700000005598655	21-001-021-00032-00002	62000	PASTOS PERMANENTES DE 5 O MAS AÑOS-SIN VARIEDAD	S	3,60
1700000005598657	21-001-021-00082-00001	62000	PASTOS PERMANENTES DE 5 O MAS AÑOS-SIN VARIEDAD	S	0,72
1700000005598658	21-001-021-00048-00001	62000	PASTOS PERMANENTES DE 5 O MAS AÑOS-SIN VARIEDAD	S	0,78
1700000005598659	21-001-021-00062-00005	62000	PASTOS PERMANENTES DE 5 O MAS AÑOS-SIN VARIEDAD	S	28,08
1700000005598660	21-001-020-00011-00005	62000	PASTOS PERMANENTES DE 5 O MAS AÑOS-SIN VARIEDAD	S	22,15
1700000005598661	21-001-020-00011-00006	62000	PASTOS PERMANENTES DE 5 O MAS AÑOS-SIN VARIEDAD	S	1,27
1700000005598662	21-001-020-00021-00001	62000	PASTOS PERMANENTES DE 5 O MAS AÑOS-SIN VARIEDAD	S	3,91
1700000005598663	21-001-011-00018-00003	62000	PASTOS PERMANENTES DE 5 O MAS AÑOS-SIN VARIEDAD	S	0,14
1700000005598664	21-001-020-00016-00002	62000	PASTOS PERMANENTES DE 5 O MAS AÑOS-SIN VARIEDAD	S	0,43
1700000005598665	21-001-020-00017-00003	62000	PASTOS PERMANENTES DE 5 O MAS AÑOS-SIN VARIEDAD	S	0,71
1700000005598666	21-001-020-00016-00001	62000	PASTOS PERMANENTES DE 5 O MAS AÑOS-SIN VARIEDAD	S	6,89
1700000005598671	21-001-011-00018-00002	62000	PASTOS PERMANENTES DE 5 O MAS AÑOS-SIN VARIEDAD	S	0,30
1700000005598673	21-001-011-00012-00003	62000	PASTOS PERMANENTES DE 5 O MAS AÑOS-SIN VARIEDAD	S	3,04
1700000005598674	21-001-011-00012-00002	62000	PASTOS PERMANENTES DE 5 O MAS AÑOS-SIN VARIEDAD	S	1,05
1700000005598676	21-001-003-00115-00001	62000	PASTOS PERMANENTES DE 5 O MAS AÑOS-SIN VARIEDAD	S	0,07
1700000005598677	21-001-002-00066-00003	62000	PASTOS PERMANENTES DE 5 O MAS AÑOS-SIN VARIEDAD	S	0,68

Recintos Determinados para el Cálculo de Garga Ganadera Máxima

REF.	REFERENCIA SIGPAC	CULTIVO	DESCRIPCIÓN CULTIVO	SUP.	
				S/R	RESUELTA (ha)
-1550759	21-001-011-09012-00015	62000	PASTOS PERMANENTES DE 5 O MAS AÑOS-SIN VARIEDAD	S	0,05
-1550758	21-001-011-09012-00008	62000	PASTOS PERMANENTES DE 5 O MAS AÑOS-SIN VARIEDAD	R	0,02
-1550757	21-001-011-09001-00017	62000	PASTOS PERMANENTES DE 5 O MAS AÑOS-SIN VARIEDAD	S	0,01
6842196	21-001-021-00082-00006	62000	PASTOS PERMANENTES DE 5 O MAS AÑOS-SIN VARIEDAD	S	9,17
6842203	21-001-021-00081-00003	62000	PASTOS PERMANENTES DE 5 O MAS AÑOS-SIN VARIEDAD	S	0,00
6842204	21-001-021-00081-00004	62000	PASTOS PERMANENTES DE 5 O MAS AÑOS-SIN VARIEDAD	S	5,44
1700000005598636	21-001-021-00087-00002	62000	PASTOS PERMANENTES DE 5 O MAS AÑOS-SIN VARIEDAD	S	1,71
1700000005598637	21-001-021-00088-00002	62000	PASTOS PERMANENTES DE 5 O MAS AÑOS-SIN VARIEDAD	S	0,62
1700000005598638	21-001-011-00012-00004	62000	PASTOS PERMANENTES DE 5 O MAS AÑOS-SIN VARIEDAD	S	3,05
1700000005598640	21-001-011-00034-00003	62000	PASTOS PERMANENTES DE 5 O MAS AÑOS-SIN	R	0,67

(1) Superficie declarada admisible ajustada con la superficie comprometida.
(2) Factor de penalización valorando el alcance para el tipo de compromiso.

Puede verificar la integridad de este documento mediante la lectura del código QR adjunto o mediante el acceso
a la dirección <https://ws050.juntadeandalucia.es/verificarFirma> indicando el código de VERIFICACIÓN

FIRMADO POR	RAQUEL MARIA ESPIN CRESPO	13/05/2025
VERIFICACIÓN	Pk2jm8DWKBLXWB7RM89CEHSL94ADR5	PÁG. 85/135





Datos considerados para el Cálculo de la Carga Ganadera mínima y máxima del expediente

Recintos Determinados para el Cálculo de Garga Ganadera Máxima

REF.	REFERENCIA SIGPAC	CULTIVO	DESCRIPCIÓN CULTIVO	SUP. RESUELTA (ha)	
				S/R	
1700000005598641	21-001-011-00018-00001	62000	PASTOS PERMANENTES DE 5 O MAS AÑOS-SIN VARIEDAD	R	0,96
1700000005598642	21-001-021-00086-00007	62000	PASTOS PERMANENTES DE 5 O MAS AÑOS-SIN VARIEDAD	R	0,38
1700000005598643	21-001-021-00086-00006	62000	PASTOS PERMANENTES DE 5 O MAS AÑOS-SIN VARIEDAD	S	0,52
1700000005598644	21-001-021-00086-00004	62000	PASTOS PERMANENTES DE 5 O MAS AÑOS-SIN VARIEDAD	S	0,40
1700000005598645	21-001-021-00086-00011	62000	PASTOS PERMANENTES DE 5 O MAS AÑOS-SIN VARIEDAD	S	0,45
1700000005598646	21-001-021-00086-00013	62000	PASTOS PERMANENTES DE 5 O MAS AÑOS-SIN VARIEDAD	S	0,51
1700000005598647	21-001-021-00086-00014	62000	PASTOS PERMANENTES DE 5 O MAS AÑOS-SIN VARIEDAD	S	1,55
1700000005598648	21-001-021-00086-00015	62000	PASTOS PERMANENTES DE 5 O MAS AÑOS-SIN VARIEDAD	S	0,28
1700000005598649	21-001-021-00084-00001	62000	PASTOS PERMANENTES DE 5 O MAS AÑOS-SIN VARIEDAD	S	1,70
1700000005598650	21-001-021-00086-00012	62000	PASTOS PERMANENTES DE 5 O MAS AÑOS-SIN VARIEDAD	S	0,65
1700000005598651	21-001-021-00087-00003	62000	PASTOS PERMANENTES DE 5 O MAS AÑOS-SIN VARIEDAD	S	0,39
1700000005598652	21-001-021-00087-00004	62000	PASTOS PERMANENTES DE 5 O MAS AÑOS-SIN VARIEDAD	S	0,16
1700000005598653	21-001-021-00031-00001	62000	PASTOS PERMANENTES DE 5 O MAS AÑOS-SIN VARIEDAD	S	2,81
1700000005598654	21-001-021-00051-00001	62000	PASTOS PERMANENTES DE 5 O MAS AÑOS-SIN VARIEDAD	S	0,63
1700000005598655	21-001-021-00032-00002	62000	PASTOS PERMANENTES DE 5 O MAS AÑOS-SIN VARIEDAD	S	3,60
1700000005598657	21-001-021-00082-00001	62000	PASTOS PERMANENTES DE 5 O MAS AÑOS-SIN VARIEDAD	S	0,72
1700000005598658	21-001-021-00048-00001	62000	PASTOS PERMANENTES DE 5 O MAS AÑOS-SIN VARIEDAD	S	0,78
1700000005598659	21-001-021-00062-00005	62000	PASTOS PERMANENTES DE 5 O MAS AÑOS-SIN VARIEDAD	S	28,08
1700000005598660	21-001-020-00011-00005	62000	PASTOS PERMANENTES DE 5 O MAS AÑOS-SIN VARIEDAD	S	22,15
1700000005598661	21-001-020-00011-00006	62000	PASTOS PERMANENTES DE 5 O MAS AÑOS-SIN VARIEDAD	S	1,27
1700000005598662	21-001-020-00021-00001	62000	PASTOS PERMANENTES DE 5 O MAS AÑOS-SIN VARIEDAD	S	3,91
1700000005598663	21-001-011-00018-00003	62000	PASTOS PERMANENTES DE 5 O MAS AÑOS-SIN VARIEDAD	S	0,14
1700000005598664	21-001-020-00016-00002	62000	PASTOS PERMANENTES DE 5 O MAS AÑOS-SIN VARIEDAD	S	0,43
1700000005598665	21-001-020-00017-00003	62000	PASTOS PERMANENTES DE 5 O MAS AÑOS-SIN VARIEDAD	S	0,71
1700000005598666	21-001-020-00016-00001	62000	PASTOS PERMANENTES DE 5 O MAS AÑOS-SIN VARIEDAD	S	6,89
1700000005598671	21-001-011-00018-00002	62000	PASTOS PERMANENTES DE 5 O MAS AÑOS-SIN VARIEDAD	S	0,30
1700000005598673	21-001-011-00012-00003	62000	PASTOS PERMANENTES DE 5 O MAS AÑOS-SIN VARIEDAD	S	3,04
1700000005598674	21-001-011-00012-00002	62000	PASTOS PERMANENTES DE 5 O MAS AÑOS-SIN VARIEDAD	S	1,05
1700000005598676	21-001-003-00115-00001	62000	PASTOS PERMANENTES DE 5 O MAS AÑOS-SIN VARIEDAD	S	0,07
1700000005598677	21-001-002-00066-00003	62000	PASTOS PERMANENTES DE 5 O MAS AÑOS-SIN VARIEDAD	S	0,68

(1) Superficie declarada admisible ajustada con la superficie comprometida.
(2) Factor de penalización valorando el alcance para el tipo de compromiso.

Puede verificar la integridad de este documento mediante la lectura del código QR adjunto o mediante el acceso a la dirección <https://ws050.juntadeandalucia.es/verificarFirma> indicando el código de VERIFICACIÓN

FIRMADO POR	RAQUEL MARIA ESPIN CRESPO
VERIFICACIÓN	Pk2jm8DWKBLXWB7RM89CEHSL94ADR5

13/05/2025
PÁG. 86/135





APELLIDOS Y NOMBRE / RAZÓN SOCIAL

MELGAREJO SANCHO JOSE

NIF

****7674*

EXPEDIENTE

1194490

ANUALIDAD DE PAGO

1ª

IMPORTES POR ANUALIDAD

	2023	2024	2025	2026	2027
IMPORTE MÁXIMO SUBVENCIONABLE	7.410,06 €	7.410,06 €	6.175,05 €	6.175,05 €	6.175,05 €
IMPORTE MEDIO DE TRANSFERENCIA (€/ha)	98,43 €	98,43 €	82,03 €	82,03 €	82,03 €

RESUMEN DE UNIDADES

Cód	GRUPO DE PAGO	Sup. Dec. Admisible (ha)	Sup. Comprometida (ha)	Sup. ajustada compromiso (1) (ha)	% sobredec.	Sup. Resuelta (ha)	Importe Declarado	Importe Topado	Importe Resuelto	Importe tras sobredec.
418	PASTOS ASOCIADOS A GANADERÍA ECOLÓGICA	75,28		75,28	0,00	75,28	7.410,26	7.410,06	7.410,06	7.410,06
TOTAL		75,28	75,28	75,28		75,28	7.410,26	7.410,06	7.410,06	7.410,06

APLICACIÓN DE REDUCCIONES Y PENALIZACIONES

GRUPO DE PAGO	Importe Calculado	Importe prereduc.	Criterios de subvencionabilidad y compromisos	Presentación tardía	Omisión declaración	Condicionalidad	IMPORTE (Euros) RESUELTO
PASTOS ASOCIADOS A GANADERÍA	7.410,06	7.410,06	0,00	0,00	0,00	0,00	7.410,06
TOTAL	7.410,06	7.410,06					7.410,06

RESUMEN DE PAGOS

ESUMEN DE PAGOS		IMPORTE (Euros)			
		FEADER	MAPA	CAPADR	Total
Resolución DGADM/SGCIA/SAMA 17/12/2024 de solicitud anual de pago	PASTOS ASOCIADOS A Importe resuelto	4.498,85	519,22	274,69	5.292,76
	GANADERÍA ECOLÓGICA				
	PASTOS ASOCIADOS A Pago complementario	1.799,71	207,71	109,88	2.117,30
	GANADERÍA ECOLÓGICA				
TOTAL		6.298,56	726,93	384,57	7.410,06

RECINTOS RESUELTOS

REF.	REFERENCIA SIGPAC	CULTIVO	DESCRIPCIÓN CULTIVO	S/R	G.PAGO	PEND. MEDIA (%)	SUP. DEC. ADMISIBLE (ha)	SUP. COMPROM. (ha)	SUP. AJUSTADA COMPR.(1) (ha)	SUP. CONV. SIGPAC (ha)	SUP. CERTIF. (ha)	SUP. CAMPO (ha)	SUP. CAMPO DETER. CULT. DECLARADO (ha)	SUP. DEC. REDUCIDA (ha)	SUP. RESUELTA (ha)
4184733	21-068-005-00062-002	62000	PASTOS PERMANENTES DE 5 O MAS AÑOS-SIN VARIEDAD	S	418	8,50	53,69	53,69	53,69		53,69			53,69	53,69
4184783	21-068-005-00059-001	62000	PASTOS PERMANENTES DE 5 O MAS AÑOS-SIN VARIEDAD	S	418	12,60	11,30	11,30	11,30		11,30			11,30	11,30
4627919	21-068-005-00038-001	62000	PASTOS PERMANENTES DE 5 O MAS AÑOS-SIN VARIEDAD	S	418	10,20	4,85	4,85	4,85		4,85			4,85	4,85
4627941	21-068-005-00039-001	62000	PASTOS PERMANENTES DE 5 O MAS AÑOS-SIN VARIEDAD	S	418	11,40	5,44	5,44	5,44		5,44			5,44	5,44

(1) Superficie declarada admisible ajustada con la superficie comprometida.
(2) Factor de penalización valorando el alcance para el tipo de compromiso.

Puede verificar la integridad de este documento mediante la lectura del código QR adjunto o mediante el acceso a la dirección <https://ws050.juntadeandalucia.es/verificarFirma> indicando el código de VERIFICACIÓN

FIRMADO POR

RAQUEL MARIA ESPIN CRESPO

13/05/2025

VERIFICACIÓN

Pk2jm8DWKBLXWB7RM89CEHSL94ADR5

PÁG. 87/135





INCIDENCIAS

INCIDENCIA DESCRIPCIÓN

- 100407 Explotación solicitada no forma parte de ningún organismo de control autorizado para la producción ecológica en Andalucía o fecha de inscripción posterior al plazo establecido (Anexo I. Criterios de Subvencionabilidad. Orden 28 de marzo de 2023).
Explotación:ES210690000095 Especie:PORCINO
Explotación:ES210690000352 Especie:PORCINO
Explotación:ES210690000353 Especie:PORCINO
- 100410 Recinto no admisible por pertenecer a una explotación ganadera No inscrita en Sipea (Artículo 10 de la Orden de 28 de marzo de 2023).
Ref:1700000007127945 Recinto:21-068-006-00006-00002 Cultivo:62000 PASTOS PERMANENTES DE 5 O MAS AÑOS-SIN
VARIEDAD Secano Explotación:ES210690000353
Ref:1700000007127946 Recinto:21-068-006-00006-00003 Cultivo:62000 PASTOS PERMANENTES DE 5 O MAS AÑOS-SIN
VARIEDAD Secano Explotación:ES210690000353
Ref:1700000007127947 Recinto:21-068-006-00006-00005 Cultivo:62000 PASTOS PERMANENTES DE 5 O MAS AÑOS-SIN
VARIEDAD Secano Explotación:ES210690000353
- 100411 Recinto no admisible por no estar asociado en SIGGAN a una explotación ganadera (Artículo 10 de la Orden de 28 de marzo de 2023).
Ref:4627965 Recinto:21-068-005-00039-00002 Cultivo:62000 PASTOS PERMANENTES DE 5 O MAS AÑOS-SIN VARIEDAD Secano
Ref:4184757 Recinto:21-068-005-00061-00003 Cultivo:62000 PASTOS PERMANENTES DE 5 O MAS AÑOS-SIN VARIEDAD Secano
Ref:4184758 Recinto:21-068-005-00061-00004 Cultivo:62000 PASTOS PERMANENTES DE 5 O MAS AÑOS-SIN VARIEDAD Secano
Ref:1700000007127961 Recinto:21-068-005-00061-00005 Cultivo:62000 PASTOS PERMANENTES DE 5 O MAS AÑOS-SIN
VARIEDAD Secano
- 100424 Solicita recinto que no está comprometido para la operación.
Ref:4627965 Recinto:21-068-005-00039-00002 Cultivo:62000 PASTOS PERMANENTES DE 5 O MAS AÑOS-SIN VARIEDAD Secano
Ref:4184757 Recinto:21-068-005-00061-00003 Cultivo:62000 PASTOS PERMANENTES DE 5 O MAS AÑOS-SIN VARIEDAD Secano
Ref:4184758 Recinto:21-068-005-00061-00004 Cultivo:62000 PASTOS PERMANENTES DE 5 O MAS AÑOS-SIN VARIEDAD Secano
Ref:1700000007127961 Recinto:21-068-005-00061-00005 Cultivo:62000 PASTOS PERMANENTES DE 5 O MAS AÑOS-SIN
VARIEDAD Secano
Ref:1700000007127945 Recinto:21-068-006-00006-00002 Cultivo:62000 PASTOS PERMANENTES DE 5 O MAS AÑOS-SIN
VARIEDAD Secano
Ref:1700000007127946 Recinto:21-068-006-00006-00003 Cultivo:62000 PASTOS PERMANENTES DE 5 O MAS AÑOS-SIN
VARIEDAD Secano
Ref:1700000007127947 Recinto:21-068-006-00006-00005 Cultivo:62000 PASTOS PERMANENTES DE 5 O MAS AÑOS-SIN
VARIEDAD Secano

Datos considerados para el Cálculo de la Carga Ganadera mínima y máxima del expediente

Explotación	Especie	Inscrito en Sipea y Admisible	Ugm Calculada para CG Mínima	Ugm Calculada para CG Máxima
ES210690000095	BOVINA	SI	28,55	28,55
ES210690000095	PORCINO	NO	0,00	0,53
ES210690000352	PORCINO	NO	0,00	0,00
ES210690000353	PORCINO	NO	0,00	0,00
			28,55	29,08

Superficie determinada para Cálculo Carga Ganadera Mínima: 91,40 ha

Superficie determinada para Cálculo Carga Ganadera Máxima: 91,40 ha

Carga Ganadera Mínima Expediente: 0,31 ugm/ha

Carga Ganadera Máxima Expediente: 0,32 ugm/ha

Recintos Determinados para el Cálculo de Garga Ganadera Mínima

REF.	REFERENCIA SIGPAC	CULTIVO	DESCRIPCIÓN CULTIVO	SUP. RESUELTA (ha)
4184733	21-068-005-00062-00002	62000	PASTOS PERMANENTES DE 5 O MAS AÑOS-SIN VARIEDAD	S 53,69
4184757	21-068-005-00061-00003	62000	PASTOS PERMANENTES DE 5 O MAS AÑOS-SIN VARIEDAD	S 4,25
4184758	21-068-005-00061-00004	62000	PASTOS PERMANENTES DE 5 O MAS AÑOS-SIN VARIEDAD	S 4,79
4184783	21-068-005-00059-00001	62000	PASTOS PERMANENTES DE 5 O MAS AÑOS-SIN VARIEDAD	S 11,30
4627919	21-068-005-00038-00001	62000	PASTOS PERMANENTES DE 5 O MAS AÑOS-SIN VARIEDAD	S 4,85
4627941	21-068-005-00039-00001	62000	PASTOS PERMANENTES DE 5 O MAS AÑOS-SIN VARIEDAD	S 5,44
4627965	21-068-005-00039-00002	62000	PASTOS PERMANENTES DE 5 O MAS AÑOS-SIN VARIEDAD	S 0,04

(1) Superficie declarada admisible ajustada con la superficie comprometida.
(2) Factor de penalización valorando el alcance para el tipo de compromiso.

Puede verificar la integridad de este documento mediante la lectura del código QR adjunto o mediante el acceso
a la dirección <https://ws050.juntadeandalucia.es/verificarFirma> indicando el código de VERIFICACIÓN

FIRMADO POR	RAQUEL MARIA ESPIN CRESPO
VERIFICACIÓN	Pk2jm8DWKBLXWB7RM89CEHSL94ADR5

13/05/2025
PÁG. 88/135





Datos considerados para el Cálculo de la Carga Ganadera mínima y máxima del expediente

Recintos Determinados para el Cálculo de Garga Ganadera Mínima

REF.	REFERENCIA SIGPAC	CULTIVO	DESCRIPCIÓN CULTIVO	SUP.	
				S/R	RESUELTA (ha)
1700000007127945	21-068-006-00006-00002	62000	PASTOS PERMANENTES DE 5 O MAS AÑOS-SIN VARIEDAD	S	2,57
1700000007127946	21-068-006-00006-00003	62000	PASTOS PERMANENTES DE 5 O MAS AÑOS-SIN VARIEDAD	S	3,33
1700000007127947	21-068-006-00006-00005	62000	PASTOS PERMANENTES DE 5 O MAS AÑOS-SIN VARIEDAD	S	0,53
1700000007127961	21-068-005-00061-00005	62000	PASTOS PERMANENTES DE 5 O MAS AÑOS-SIN VARIEDAD	S	0,61

Recintos Determinados para el Cálculo de Garga Ganadera Máxima

REF.	REFERENCIA SIGPAC	CULTIVO	DESCRIPCIÓN CULTIVO	SUP.	
				S/R	RESUELTA (ha)
4184733	21-068-005-00062-00002	62000	PASTOS PERMANENTES DE 5 O MAS AÑOS-SIN VARIEDAD	S	53,69
4184757	21-068-005-00061-00003	62000	PASTOS PERMANENTES DE 5 O MAS AÑOS-SIN VARIEDAD	S	4,25
4184758	21-068-005-00061-00004	62000	PASTOS PERMANENTES DE 5 O MAS AÑOS-SIN VARIEDAD	S	4,79
4184783	21-068-005-00059-00001	62000	PASTOS PERMANENTES DE 5 O MAS AÑOS-SIN VARIEDAD	S	11,30
4627919	21-068-005-00038-00001	62000	PASTOS PERMANENTES DE 5 O MAS AÑOS-SIN VARIEDAD	S	4,85
4627941	21-068-005-00039-00001	62000	PASTOS PERMANENTES DE 5 O MAS AÑOS-SIN VARIEDAD	S	5,44
4627965	21-068-005-00039-00002	62000	PASTOS PERMANENTES DE 5 O MAS AÑOS-SIN VARIEDAD	S	0,04
1700000007127945	21-068-006-00006-00002	62000	PASTOS PERMANENTES DE 5 O MAS AÑOS-SIN VARIEDAD	S	2,57
1700000007127946	21-068-006-00006-00003	62000	PASTOS PERMANENTES DE 5 O MAS AÑOS-SIN VARIEDAD	S	3,33
1700000007127947	21-068-006-00006-00005	62000	PASTOS PERMANENTES DE 5 O MAS AÑOS-SIN VARIEDAD	S	0,53
1700000007127961	21-068-005-00061-00005	62000	PASTOS PERMANENTES DE 5 O MAS AÑOS-SIN VARIEDAD	S	0,61

Incidencias de carga ganadera

INCIDENCIA DESCRIPCIÓN

100407	Explotación solicitada no forma parte de ningún organismo de control autorizado para la producción ecológica en Andalucía o fecha de inscripción posterior al plazo establecido (Anexo I. Criterios de Subvencionabilidad. Orden 28 de marzo de 2023). Explotación:ES210690000095 Especie:PORCINO Explotación:ES210690000352 Especie:PORCINO Explotación:ES210690000353 Especie:PORCINO
--------	--

(1) Superficie declarada admisible ajustada con la superficie comprometida.
(2) Factor de penalización valorando el alcance para el tipo de compromiso.

Puede verificar la integridad de este documento mediante la lectura del código QR adjunto o mediante el acceso a la dirección <https://ws050.juntadeandalucia.es/verificarFirma> indicando el código de VERIFICACIÓN

FIRMADO POR	RAQUEL MARIA ESPIN CRESPO
VERIFICACIÓN	Pk2jm8DWKBLXWB7RM89CEHSL94ADR5

13/05/2025
PÁG. 89/135





APELLIDOS Y NOMBRE / RAZÓN SOCIAL	NIF	EXPEDIENTE	ANUALIDAD DE PAGO
MELGAREJO Y VIÑALS SLU	****0175*	1246273	1ª
IMPORTES POR ANUALIDAD			

	2023	2024	2025	2026	2027
IMPORTE MÁXIMO SUBVENCIONABLE	18.468,67 €	18.468,67 €	15.390,56 €	15.390,56 €	15.390,56 €
IMPORTE MEDIO DE TRANSFERENCIA (€/ha)	49,32 €	49,32 €	41,10 €	41,10 €	41,10 €


RESUMEN DE UNIDADES		Sup. Dec. Admisible (ha)	Sup. Comprometida (ha)	Sup. ajustada compromiso (1) (ha)	% sobredec.	Sup. Resuelta (ha)	Importe Declarado	Importe Topado	Importe Resuelto	Importe tras sobredec.
Cód	GRUPO DE PAGO									
418	PASTOS ASOCIADOS A GANADERÍA ECOLÓGICA	447,03		374,49	0,00	374,49	18.468,96	18.468,67	18.468,67	18.468,67
TOTAL		447,03	374,49	374,49		374,49	18.468,96	18.468,67	18.468,67	18.468,67

APLICACIÓN DE REDUCCIONES Y PENALIZACIONES

GRUPO DE PAGO		Importe Calculado	Importe prereduc.	Criterios de subvencionabilidad y compromisos	Presentación tardía	Omisión declaración	Condicionabilidad	IMPORTE (Euros) RESUELTO
PASTOS ASOCIADOS A GANADERÍA		18.468,67	18.468,67	0,00	0,00	0,00	0,00	18.468,67
TOTAL		18.468,67	18.468,67					18.468,67

RESUMEN DE PAGOS		IMPORTE (Euros)			
		FEADER	MAPA	CAPADR	Total
Resolución DGADM/SGCIA/SAMA 17/12/2024 de solicitud anual de pago PASTOS ASOCIADOS A GANADERÍA ECOLÓGICA		14.836,14	1.712,26	905,88	17.454,28
PASTOS ASOCIADOS A GANADERÍA ECOLÓGICA		862,23	99,51	52,65	1.014,39
TOTAL		15.698,37	1.811,77	958,53	18.468,67

(1) Superficie declarada admisible ajustada con la superficie comprometida.
(2) Factor de penalización valorando el alcance para el tipo de compromiso.

Puede verificar la integridad de este documento mediante la lectura del código QR adjunto o mediante el acceso a la dirección https://ws050.juntadeandalucia.es/verificarFirma indicando el código de VERIFICACIÓN			
FIRMADO POR	RAQUEL MARIA ESPIN CRESPO	13/05/2025	
VERIFICACIÓN	Pk2jm8DWKBLXWB7RM89CEHSL94ADR5	PÁG. 90/135	



RECINTOS RESUELTOS

REF.	REFERENCIA SIGPAC	CULTIVO DESCRIPCIÓN CULTIVO	S/R	G.PAGO	PEND. MEDIA (%)	SUP.DEC. ADMISIBLE (ha)	SUP. COMPROM. (ha)	SUP. AJUSTADA COMPR.(1) (ha)	SUP. CONV. SIGPAC (ha)	SUP. CERTIF. (ha)	SUP. CAMPO (ha)	SUP. CAMPO DETER.CULT. DECLARADO (ha)	SUP.DEC. REDUCIDA (ha)	SUP. RESUELTA (ha)
-1617061	21-028-007-09012-029	62000 PASTOS PERMANENTES DE 5 O MAS AÑOS-SIN VARIEDAD	S	418	16,40	0,08	0,08	0,08		0,12			0,08	0,08
-1617060	21-028-007-09012-028	62000 PASTOS PERMANENTES DE 5 O MAS AÑOS-SIN VARIEDAD	S	418	24,70	0,20	0,20	0,20		0,26			0,20	0,20
-1617059	21-028-007-00023-001	62000 PASTOS PERMANENTES DE 5 O MAS AÑOS-SIN VARIEDAD	S	418	27,00	0,01	0,01	0,01		0,03			0,01	0,01
-1617058	21-028-007-00008-001	62000 PASTOS PERMANENTES DE 5 O MAS AÑOS-SIN VARIEDAD	S	418	14,70	3,09	3,09	3,09		3,63			3,09	3,09
-1617057	21-028-006-09038-002	62000 PASTOS PERMANENTES DE 5 O MAS AÑOS-SIN VARIEDAD	S	418	3,60	0,31	0,31	0,31		0,31			0,31	0,31
-1617056	21-028-006-00052-008	62000 PASTOS PERMANENTES DE 5 O MAS AÑOS-SIN VARIEDAD	S	418	3,90	0,37	0,37	0,37		0,43			0,37	0,37
-1617055	21-028-006-00052-001	62000 PASTOS PERMANENTES DE 5 O MAS AÑOS-SIN VARIEDAD	S	418	10,70	2,12	2,12	2,12		2,82			2,12	2,12
-1617054	21-028-006-00015-008	62000 PASTOS PERMANENTES DE 5 O MAS AÑOS-SIN VARIEDAD	S	418	11,70	0,11	0,11	0,11		0,14			0,11	0,11
-590723	21-028-007-00001-009	62000 PASTOS PERMANENTES DE 5 O MAS AÑOS-SIN VARIEDAD	S	418	45,50	0,58	0,58	0,58		1,05			0,58	0,58
4659127	21-028-006-00008-004	62000 PASTOS PERMANENTES DE 5 O MAS AÑOS-SIN VARIEDAD	S	418	6,70	0,08	0,08	0,08		0,09			0,08	0,08
4659129	21-028-006-00008-002	62000 PASTOS PERMANENTES DE 5 O MAS AÑOS-SIN VARIEDAD	S	418	7,40	5,14	5,14	5,14		5,14			5,14	5,14
4659613	21-028-006-00045-006	62000 PASTOS PERMANENTES DE 5 O MAS AÑOS-SIN VARIEDAD	S	418	28,90	2,02	2,02	2,02		2,02			2,02	2,02
4659614	21-028-006-00045-005	62000 PASTOS PERMANENTES DE 5 O MAS AÑOS-SIN VARIEDAD	S	418	26,60	5,64	5,64	5,64		5,64			5,64	5,64
4659615	21-028-006-00046-003	62000 PASTOS PERMANENTES DE 5 O MAS AÑOS-SIN VARIEDAD	S	418	20,40	8,88	8,88	8,88		8,88			8,88	8,88
4659618	21-028-006-00011-003	62000 PASTOS PERMANENTES DE 5 O MAS AÑOS-SIN VARIEDAD	S	418	12,30	12,85	12,85	12,85		12,85			12,85	12,85
4659620	21-028-006-00045-001	62000 PASTOS PERMANENTES DE 5 O MAS AÑOS-SIN VARIEDAD	S	418	19,20	7,46	7,46	7,46		7,46			7,46	7,46
4659621	21-028-006-00011-005	62000 PASTOS PERMANENTES DE 5 O MAS AÑOS-SIN VARIEDAD	S	418	10,60	0,09	0,09	0,09		0,09			0,09	0,09
4659622	21-028-006-00010-001	62000 PASTOS PERMANENTES DE 5 O MAS AÑOS-SIN VARIEDAD	S	418	3,00	2,36	2,36	2,36		2,36			2,36	2,36
4659623	21-028-007-00001-002	62000 PASTOS PERMANENTES DE 5 O MAS AÑOS-SIN VARIEDAD	S	418	7,00	3,65	3,65	3,65		3,65			3,65	3,65
4659624	21-028-006-00009-003	62000 PASTOS PERMANENTES DE 5 O MAS AÑOS-SIN VARIEDAD	S	418	16,80	2,92	2,92	2,92		2,92			2,92	2,92
4659627	21-028-007-00001-008	62000 PASTOS PERMANENTES DE 5 O MAS AÑOS-SIN VARIEDAD	S	418	33,10	2,78	2,78	2,78		3,71			2,78	2,78
4659631	21-028-006-00010-005	62000 PASTOS PERMANENTES DE 5 O MAS AÑOS-SIN VARIEDAD	S	418	6,10	0,78	0,78	0,78		1,42			0,78	0,78
4659634	21-028-006-00008-008	62000 PASTOS PERMANENTES DE 5 O MAS AÑOS-SIN VARIEDAD	S	418	4,40	1,63	1,63	1,63		1,63			1,63	1,63
4659636	21-028-007-00003-001	62000 PASTOS PERMANENTES DE 5 O MAS AÑOS-SIN VARIEDAD	S	418	4,80	1,59	1,59	1,59		1,59			1,59	1,59
4659637	21-028-006-00008-010	62000 PASTOS PERMANENTES DE 5 O MAS AÑOS-SIN VARIEDAD	S	418	3,10	1,57	1,57	1,57		1,57			1,57	1,57
5091613	21-028-006-00015-004	62000 PASTOS PERMANENTES DE 5 O MAS AÑOS-SIN VARIEDAD	S	418	23,80	25,34	25,34	25,34		33,79			25,34	25,34
5091618	21-028-006-00012-002	62000 PASTOS PERMANENTES DE 5 O MAS AÑOS-SIN VARIEDAD	S	418	22,20	0,11	0,11	0,11		0,14			0,11	0,11
5139708	21-015-006-00015-053	62000 PASTOS PERMANENTES DE 5 O MAS AÑOS-SIN VARIEDAD	S	418	5,90	2,82	2,82	2,82		5,12			2,82	2,82
5139717	21-015-006-00016-008	62000 PASTOS PERMANENTES DE 5 O MAS AÑOS-SIN VARIEDAD	S	418	7,80	18,28	18,28	18,28		18,28			18,28	18,28
5139727	21-015-006-00014-011	62000 PASTOS PERMANENTES DE 5 O MAS AÑOS-SIN VARIEDAD	S	418	14,80	2,59	2,59	2,59		3,98			2,59	2,59
5309850	21-015-006-00013-014	62000 PASTOS PERMANENTES DE 5 O MAS AÑOS-SIN VARIEDAD	S	418	5,90	2,88	2,88	2,88		3,84			2,88	2,88
5309851	21-015-006-00016-011	62000 PASTOS PERMANENTES DE 5 O MAS AÑOS-SIN VARIEDAD	S	418	4,40	0,03	0,03	0,03		0,03			0,03	0,03
5309852	21-015-006-00013-013	62000 PASTOS PERMANENTES DE 5 O MAS AÑOS-SIN VARIEDAD	S	418	5,30	37,47	20,61	20,61		37,47			20,61	20,61
5309853	21-015-006-00016-010	62000 PASTOS PERMANENTES DE 5 O MAS AÑOS-SIN VARIEDAD	S	418	3,10	0,03	0,03	0,03		0,03			0,03	0,03
5309854	21-015-006-00014-007	62000 PASTOS PERMANENTES DE 5 O MAS AÑOS-SIN VARIEDAD	S	418	6,60	12,64	12,64	12,64		22,99			12,64	12,64
5309855	21-015-006-00014-005	62000 PASTOS PERMANENTES DE 5 O MAS AÑOS-SIN VARIEDAD	S	418	5,90	0,14	0,14	0,14		0,18			0,14	0,14
5309856	21-015-006-00016-013	62000 PASTOS PERMANENTES DE 5 O MAS AÑOS-SIN VARIEDAD	S	418	13,30	0,01	0,01	0,01		0,01			0,01	0,01
5309857	21-015-006-00014-008	62000 PASTOS PERMANENTES DE 5 O MAS AÑOS-SIN VARIEDAD	S	418	3,70	1,17	1,17	1,17		2,12			1,17	1,17
5309858	21-015-006-00015-060	62000 PASTOS PERMANENTES DE 5 O MAS AÑOS-SIN VARIEDAD	S	418	7,80	0,60	0,60	0,60		1,70			0,60	0,60
5309859	21-015-006-00013-007	62000 PASTOS PERMANENTES DE 5 O MAS AÑOS-SIN VARIEDAD	S	418	5,60	0,41	0,41	0,41		0,41			0,41	0,41
5309860	21-015-006-00016-004	62000 PASTOS PERMANENTES DE 5 O MAS AÑOS-SIN VARIEDAD	S	418	6,50	13,06	13,06	13,06		13,06			13,06	13,06
5309861	21-015-006-00016-003	62000 PASTOS PERMANENTES DE 5 O MAS AÑOS-SIN VARIEDAD	S	418	6,90	1,18	1,18	1,18		3,36			1,18	1,18
5309862	21-015-006-00013-010	62000 PASTOS PERMANENTES DE 5 O MAS AÑOS-SIN VARIEDAD	S	418	3,30	0,02	0,02	0,02		0,05			0,02	0,02
5309863	21-015-006-00016-006	62000 PASTOS PERMANENTES DE 5 O MAS AÑOS-SIN VARIEDAD	S	418	6,50	0,22	0,22	0,22		0,22			0,22	0,22
5309864	21-015-006-00013-008	20000 BARBECHO TRADICIONAL-SIN VARIEDAD	S	418	6,00	0,32	0,32	0,32		0,32			0,32	0,32
5309865	21-015-006-00016-005	62000 PASTOS PERMANENTES DE 5 O MAS AÑOS-SIN VARIEDAD	S	418	6,40	10,41	10,41	10,41		12,25			10,41	10,41
5309866	21-015-006-00013-012	62000 PASTOS PERMANENTES DE 5 O MAS AÑOS-SIN VARIEDAD	S	418	8,00	3,43	3,43	3,43		9,79			3,43	3,43
5309867	21-015-006-00016-009	62000 PASTOS PERMANENTES DE 5 O MAS AÑOS-SIN VARIEDAD	S	418	5,80	1,25	1,25	1,25		2,77			1,25	1,25
5309868	21-015-006-00013-011	62000 PASTOS PERMANENTES DE 5 O MAS AÑOS-SIN VARIEDAD	S	418	8,00	10,11	10,11	10,11		18,38			10,11	10,11
5309869	21-015-006-00016-007	62000 PASTOS PERMANENTES DE 5 O MAS AÑOS-SIN VARIEDAD	S	418	2,60	0,03	0,03	0,03		0,04			0,03	0,03
5309870	21-015-006-00012-003	62000 PASTOS PERMANENTES DE 5 O MAS AÑOS-SIN VARIEDAD	S	418	16,60	1,07	1,07	1,07		3,05			1,07	1,07
5309871	21-015-006-00015-056	62000 PASTOS PERMANENTES DE 5 O MAS AÑOS-SIN VARIEDAD	S	418	5,80	0,33	0,33	0,33		0,74			0,33	0,33
5309872	21-015-006-00012-001	62000 PASTOS PERMANENTES DE 5 O MAS AÑOS-SIN VARIEDAD	S	418	10,60	86,00	65,77	65,77		101,18			65,77	65,77
5309873	21-015-006-00015-055	62000 PASTOS PERMANENTES DE 5 O MAS	S	418	5,10	10,12	10,12	10,12		11,91			10,12	10,12

(1) Superficie declarada admisible ajustada con la superficie comprometida.
(2) Factor de penalización valorando el alcance para el tipo de compromiso.

Puede verificar la integridad de este documento mediante la lectura del código QR adjunto o mediante el acceso a la dirección <https://ws050.juntadeandalucia.es/verificarFirma> indicando el código de VERIFICACIÓN

FIRMADO POR

RAQUEL MARIA ESPIN CRESPO

13/05/2025

VERIFICACIÓN

Pk2jm8DWKBLXWB7RM89CEHSL94ADR5

PÁG. 91/135





RECINTOS RESUELTOS

REF.	REFERENCIA SIGPAC	CULTIVO	DESCRIPCIÓN CULTIVO	S/R	G.PAGO	PEND. MEDIA (%)	SUP. DEC. ADMISIBLE (ha)	SUP. COMPROM. (ha)	SUP. AJUSTADA COMPROM. (1) (ha)	SUP. CONV. SIGPAC (ha)	SUP. CERTIF. (ha)	SUP. CAMPO (ha)	SUP. CAMPO DETER. CULT. DECLARADO (ha)	SUP. DEC. REDUCIDA (ha)	SUP. RESUELTA (ha)
5309874	21-015-006-00012-007	62000	AÑOS-SIN VARIEDAD	S	418	5,30	0,13	0,13	0,13		0,15			0,13	0,13
5309875	21-015-006-00015-058	62000	PASTOS PERMANENTES DE 5 O MAS AÑOS-SIN VARIEDAD	S	418	7,30	1,51	1,51	1,51		6,04			1,51	1,51
5309876	21-015-006-00012-004	62000	PASTOS PERMANENTES DE 5 O MAS AÑOS-SIN VARIEDAD	S	418	6,20	3,69	3,69	3,69		4,34			3,69	3,69
5309877	21-015-006-00015-057	62000	PASTOS PERMANENTES DE 5 O MAS AÑOS-SIN VARIEDAD	S	418	4,60	0,14	0,14	0,14		0,14			0,14	0,14
5309878	21-015-006-00013-005	62000	PASTOS PERMANENTES DE 5 O MAS AÑOS-SIN VARIEDAD	S	418	5,20	0,14	0,14	0,14		0,25			0,14	0,14
5309879	21-015-006-00013-002	62000	PASTOS PERMANENTES DE 5 O MAS AÑOS-SIN VARIEDAD	S	418	6,40	0,04	0,04	0,04		0,16			0,04	0,04
5309880	21-015-006-00016-016	62000	PASTOS PERMANENTES DE 5 O MAS AÑOS-SIN VARIEDAD	S	418	4,90	0,77	0,77	0,77		1,40			0,77	0,77
5309881	21-015-006-00016-014	62000	PASTOS PERMANENTES DE 5 O MAS AÑOS-SIN VARIEDAD	S	418	10,50	0,01	0,01	0,01		0,02			0,01	0,01
5309882	21-015-006-00014-014	62000	PASTOS PERMANENTES DE 5 O MAS AÑOS-SIN VARIEDAD	S	418	5,30	36,65	27,49	27,49		36,65			27,49	27,49
5309883	21-015-006-00014-013	62000	PASTOS PERMANENTES DE 5 O MAS AÑOS-SIN VARIEDAD	S	418	8,30	35,25	15,86	15,86		35,25			15,86	15,86
5309884	21-015-006-00010-001	62000	PASTOS PERMANENTES DE 5 O MAS AÑOS-SIN VARIEDAD	S	418	9,20	3,86	3,86	3,86		11,04			3,86	3,86
5309885	21-015-006-00014-016	62000	PASTOS PERMANENTES DE 5 O MAS AÑOS-SIN VARIEDAD	S	418	16,90	1,42	1,42	1,42		1,67			1,42	1,42
5309886	21-015-006-00014-015	62000	PASTOS PERMANENTES DE 5 O MAS AÑOS-SIN VARIEDAD	S	418	6,40	3,35	3,35	3,35		3,35			3,35	3,35
5309887	21-015-006-00011-004	62000	PASTOS PERMANENTES DE 5 O MAS AÑOS-SIN VARIEDAD	S	418	8,60	46,02	39,12	39,12		46,02			39,12	39,12
5309888	21-015-006-00015-054	62000	PASTOS PERMANENTES DE 5 O MAS AÑOS-SIN VARIEDAD	S	418	7,70	0,96	0,96	0,96		2,14			0,96	0,96
5309889	21-015-006-00011-002	62000	PASTOS PERMANENTES DE 5 O MAS AÑOS-SIN VARIEDAD	S	418	3,10	0,13	0,13	0,13		0,28			0,13	0,13
5309890	21-015-006-00015-004	62000	PASTOS PERMANENTES DE 5 O MAS AÑOS-SIN VARIEDAD	S	418	5,30	1,01	1,01	1,01		4,02			1,01	1,01
5309975	21-028-006-00045-003	62000	PASTOS PERMANENTES DE 5 O MAS AÑOS-SIN VARIEDAD	S	418	11,80	1,01	1,01	1,01		1,19			1,01	1,01
5309976	21-028-006-00015-003	20000	BARBECHO TRADICIONAL-SIN VARIEDAD	S	418	6,80	1,91	1,91	1,91		1,91			1,91	1,91
5323917	21-028-006-00007-002	62000	PASTOS PERMANENTES DE 5 O MAS AÑOS-SIN VARIEDAD	S	418	49,30	0,65	0,65	0,65		2,61			0,65	0,65

INCIDENCIAS

INCIDENCIA DESCRIPCIÓN

- 224 La superficie de cruce total de productos de la agrupación Pastos permanentes sobre un mismo recinto en una misma solicitud, no puede superar la superficie total admisible de pastos.
Ref:5309887 Recinto:21-015-006-00011-00004 Cultivo:62000 PASTOS PERMANENTES DE 5 O MAS AÑOS-SIN VARIEDAD Secano Superficie admisible de pastos del recinto según SIGPAC.:3912 Suma de superficies de cruce netas declaradas para este recinto por el solicitante.:4602 Exceso de superficie (Hectáreas):6,9
Ref:5309872 Recinto:21-015-006-00012-00001 Cultivo:62000 PASTOS PERMANENTES DE 5 O MAS AÑOS-SIN VARIEDAD Secano Superficie admisible de pastos del recinto según SIGPAC.:6577 Suma de superficies de cruce netas declaradas para este recinto por el solicitante.:8600 Exceso de superficie (Hectáreas):20,23
Ref:5309852 Recinto:21-015-006-00013-00013 Cultivo:62000 PASTOS PERMANENTES DE 5 O MAS AÑOS-SIN VARIEDAD Secano Superficie admisible de pastos del recinto según SIGPAC.:2061 Suma de superficies de cruce netas declaradas para este recinto por el solicitante.:3747 Exceso de superficie (Hectáreas):16,86
Ref:5309883 Recinto:21-015-006-00014-00013 Cultivo:62000 PASTOS PERMANENTES DE 5 O MAS AÑOS-SIN VARIEDAD Secano Superficie admisible de pastos del recinto según SIGPAC.:1586 Suma de superficies de cruce netas declaradas para este recinto por el solicitante.:3525 Exceso de superficie (Hectáreas):19,39
Ref:5309882 Recinto:21-015-006-00014-00014 Cultivo:62000 PASTOS PERMANENTES DE 5 O MAS AÑOS-SIN VARIEDAD Secano Superficie admisible de pastos del recinto según SIGPAC.:2749 Suma de superficies de cruce netas declaradas para este recinto por el solicitante.:3665 Exceso de superficie (Hectáreas):9,16
- 100411 Recinto no admisible por no estar asociado en SIGGAN a una explotación ganadera (Artículo 10 de la Orden de 28 de marzo de 2023).
Ref:5323918 Recinto:21-028-006-00007-00003 Cultivo:62000 PASTOS PERMANENTES DE 5 O MAS AÑOS-SIN VARIEDAD Secano
Ref:-1617062 Recinto:21-028-010-00011-00001 Cultivo:62000 PASTOS PERMANENTES DE 5 O MAS AÑOS-SIN VARIEDAD Secano
Ref:-1617063 Recinto:21-028-010-00011-00002 Cultivo:62000 PASTOS PERMANENTES DE 5 O MAS AÑOS-SIN VARIEDAD Secano
Ref:4674958 Recinto:21-028-010-00011-00004 Cultivo:62000 PASTOS PERMANENTES DE 5 O MAS AÑOS-SIN VARIEDAD Secano
Ref:4674960 Recinto:21-028-010-00011-00006 Cultivo:20000 BARBECHO TRADICIONAL-SIN VARIEDAD Secano
Ref:4674959 Recinto:21-028-010-00011-00008 Cultivo:62000 PASTOS PERMANENTES DE 5 O MAS AÑOS-SIN VARIEDAD Secano
Ref:4674952 Recinto:21-028-010-00011-00010 Cultivo:62000 PASTOS PERMANENTES DE 5 O MAS AÑOS-SIN VARIEDAD Secano
Ref:4674955 Recinto:21-028-010-00011-00012 Cultivo:62000 PASTOS PERMANENTES DE 5 O MAS AÑOS-SIN VARIEDAD Secano
Ref:4674957 Recinto:21-028-010-00011-00014 Cultivo:62000 PASTOS PERMANENTES DE 5 O MAS AÑOS-SIN VARIEDAD Secano
Ref:4674956 Recinto:21-028-010-00011-00015 Cultivo:62000 PASTOS PERMANENTES DE 5 O MAS AÑOS-SIN VARIEDAD Secano
- 100424 Solicita recinto que no está comprometido para la operación.
Ref:5323918 Recinto:21-028-006-00007-00003 Cultivo:62000 PASTOS PERMANENTES DE 5 O MAS AÑOS-SIN VARIEDAD Secano
Ref:4659629 Recinto:21-028-007-00001-00003 Cultivo:101010 OLIVAR-PICUAL Secano
Ref:-1617062 Recinto:21-028-010-00011-00001 Cultivo:62000 PASTOS PERMANENTES DE 5 O MAS AÑOS-SIN VARIEDAD Secano

(1) Superficie declarada admisible ajustada con la superficie comprometida.
(2) Factor de penalización valorando el alcance para el tipo de compromiso.

Puede verificar la integridad de este documento mediante la lectura del código QR adjunto o mediante el acceso a la dirección <https://ws050.juntadeandalucia.es/verificarFirma> indicando el código de VERIFICACIÓN

FIRMADO POR RAQUEL MARIA ESPIN CRESPO

13/05/2025

VERIFICACIÓN Pk2jm8DWKBLXWB7RM89CEHSL94ADR5

PÁG. 92/135





INCIDENCIAS

INCIDENCIA DESCRIPCIÓN

Ref:-1617063 Recinto:21-028-010-00011-00002	Cultivo:62000 PASTOS PERMANENTES DE 5 O MAS AÑOS-SIN VARIEDAD Secano
Ref:4674958 Recinto:21-028-010-00011-00004	Cultivo:62000 PASTOS PERMANENTES DE 5 O MAS AÑOS-SIN VARIEDAD Secano
Ref:4674960 Recinto:21-028-010-00011-00006	Cultivo:20000 BARBECHO TRADICIONAL-SIN VARIEDAD Secano
Ref:4674959 Recinto:21-028-010-00011-00008	Cultivo:62000 PASTOS PERMANENTES DE 5 O MAS AÑOS-SIN VARIEDAD Secano
Ref:4674952 Recinto:21-028-010-00011-00010	Cultivo:62000 PASTOS PERMANENTES DE 5 O MAS AÑOS-SIN VARIEDAD Secano
Ref:4674955 Recinto:21-028-010-00011-00012	Cultivo:62000 PASTOS PERMANENTES DE 5 O MAS AÑOS-SIN VARIEDAD Secano
Ref:4674957 Recinto:21-028-010-00011-00014	Cultivo:62000 PASTOS PERMANENTES DE 5 O MAS AÑOS-SIN VARIEDAD Secano
Ref:4674956 Recinto:21-028-010-00011-00015	Cultivo:62000 PASTOS PERMANENTES DE 5 O MAS AÑOS-SIN VARIEDAD Secano

Datos considerados para el Cálculo de la Carga Ganadera mínima y máxima del expediente

Explotación	Especie	Inscrito en Sipea y Admisible	Ugm Calculada para CG Mínima	Ugm Calculada para CG Máxima
ES210150000217	BOVINA	SI	51,69	51,69
ES210280000011	BOVINA	SI	66,16	66,16
			117,85	117,85

Superficie determinada para Cálculo Carga Ganadera Mínima: 387,67 ha

Superficie determinada para Cálculo Carga Ganadera Máxima: 387,67 ha

Carga Ganadera Mínima Expediente: 0,30 ugm/ha

Carga Ganadera Máxima Expediente: 0,30 ugm/ha

Recintos Determinados para el Cálculo de Garga Ganadera Mínima

REF.	REFERENCIA SIGPAC	CULTIVO	DESCRIPCIÓN CULTIVO	S/R	SUP. RESUELTA (ha)
-1617063	21-028-010-00011-00002	62000	PASTOS PERMANENTES DE 5 O MAS AÑOS-SIN VARIEDAD	S	0,57
-1617062	21-028-010-00011-00001	62000	PASTOS PERMANENTES DE 5 O MAS AÑOS-SIN VARIEDAD	S	4,07
-1617061	21-028-007-09012-00029	62000	PASTOS PERMANENTES DE 5 O MAS AÑOS-SIN VARIEDAD	S	0,08
-1617060	21-028-007-09012-00028	62000	PASTOS PERMANENTES DE 5 O MAS AÑOS-SIN VARIEDAD	S	0,20
-1617059	21-028-007-00023-00001	62000	PASTOS PERMANENTES DE 5 O MAS AÑOS-SIN VARIEDAD	S	0,01
-1617058	21-028-007-00008-00001	62000	PASTOS PERMANENTES DE 5 O MAS AÑOS-SIN VARIEDAD	S	3,09
-1617057	21-028-006-09038-00002	62000	PASTOS PERMANENTES DE 5 O MAS AÑOS-SIN VARIEDAD	S	0,31
-1617056	21-028-006-00052-00008	62000	PASTOS PERMANENTES DE 5 O MAS AÑOS-SIN VARIEDAD	S	0,37
-1617055	21-028-006-00052-00001	62000	PASTOS PERMANENTES DE 5 O MAS AÑOS-SIN VARIEDAD	S	2,12
-1617054	21-028-006-00015-00008	62000	PASTOS PERMANENTES DE 5 O MAS AÑOS-SIN VARIEDAD	S	0,11
-590723	21-028-007-00001-00009	62000	PASTOS PERMANENTES DE 5 O MAS AÑOS-SIN VARIEDAD	S	0,58
4659127	21-028-006-00008-00004	62000	PASTOS PERMANENTES DE 5 O MAS AÑOS-SIN VARIEDAD	S	0,08
4659129	21-028-006-00008-00002	62000	PASTOS PERMANENTES DE 5 O MAS AÑOS-SIN VARIEDAD	S	5,14
4659613	21-028-006-00045-00006	62000	PASTOS PERMANENTES DE 5 O MAS AÑOS-SIN VARIEDAD	S	2,02
4659614	21-028-006-00045-00005	62000	PASTOS PERMANENTES DE 5 O MAS AÑOS-SIN VARIEDAD	S	5,64
4659615	21-028-006-00046-00003	62000	PASTOS PERMANENTES DE 5 O MAS AÑOS-SIN VARIEDAD	S	8,88
4659618	21-028-006-00011-00003	62000	PASTOS PERMANENTES DE 5 O MAS AÑOS-SIN VARIEDAD	S	12,85
4659620	21-028-006-00045-00001	62000	PASTOS PERMANENTES DE 5 O MAS AÑOS-SIN VARIEDAD	S	7,46
4659621	21-028-006-00011-00005	62000	PASTOS PERMANENTES DE 5 O MAS AÑOS-SIN VARIEDAD	S	0,09
4659622	21-028-006-00010-00001	62000	PASTOS PERMANENTES DE 5 O MAS AÑOS-SIN VARIEDAD	S	2,36
4659623	21-028-007-00001-00002	62000	PASTOS PERMANENTES DE 5 O MAS AÑOS-SIN VARIEDAD	S	3,65

(1) Superficie declarada admisible ajustada con la superficie comprometida.
(2) Factor de penalización valorando el alcance para el tipo de compromiso.

Puede verificar la integridad de este documento mediante la lectura del código QR adjunto o mediante el acceso a la dirección <https://ws050.juntadeandalucia.es/verificarFirma> indicando el código de VERIFICACIÓN

FIRMADO POR	RAQUEL MARIA ESPIN CRESPO
VERIFICACIÓN	Pk2jm8DWKBLXWB7RM89CEHSL94ADR5

13/05/2025
PÁG. 93/135





Datos considerados para el Cálculo de la Carga Ganadera mínima y máxima del expediente

Recintos Determinados para el Cálculo de Garga Ganadera Mínima

REF.	REFERENCIA SIGPAC	CULTIVO	DESCRIPCIÓN CULTIVO	SUP.	
				S/R	RESUELTA (ha)
4659624	21-028-006-00009-00003	62000	PASTOS PERMANENTES DE 5 O MAS AÑOS-SIN VARIEDAD	S	2,92
4659627	21-028-007-00001-00008	62000	PASTOS PERMANENTES DE 5 O MAS AÑOS-SIN VARIEDAD	S	2,78
4659631	21-028-006-00010-00005	62000	PASTOS PERMANENTES DE 5 O MAS AÑOS-SIN VARIEDAD	S	0,78
4659634	21-028-006-00008-00008	62000	PASTOS PERMANENTES DE 5 O MAS AÑOS-SIN VARIEDAD	S	1,63
4659636	21-028-007-00003-00001	62000	PASTOS PERMANENTES DE 5 O MAS AÑOS-SIN VARIEDAD	S	1,59
4659637	21-028-006-00008-00010	62000	PASTOS PERMANENTES DE 5 O MAS AÑOS-SIN VARIEDAD	S	1,57
4674952	21-028-010-00011-00010	62000	PASTOS PERMANENTES DE 5 O MAS AÑOS-SIN VARIEDAD	S	0,18
4674955	21-028-010-00011-00012	62000	PASTOS PERMANENTES DE 5 O MAS AÑOS-SIN VARIEDAD	S	0,20
4674956	21-028-010-00011-00015	62000	PASTOS PERMANENTES DE 5 O MAS AÑOS-SIN VARIEDAD	S	0,39
4674957	21-028-010-00011-00014	62000	PASTOS PERMANENTES DE 5 O MAS AÑOS-SIN VARIEDAD	S	0,06
4674958	21-028-010-00011-00004	62000	PASTOS PERMANENTES DE 5 O MAS AÑOS-SIN VARIEDAD	S	5,37
4674959	21-028-010-00011-00008	62000	PASTOS PERMANENTES DE 5 O MAS AÑOS-SIN VARIEDAD	S	0,85
4674960	21-028-010-00011-00006	20000	BARBECHO TRADICIONAL-SIN VARIEDAD	S	1,05
5091613	21-028-006-00015-00004	62000	PASTOS PERMANENTES DE 5 O MAS AÑOS-SIN VARIEDAD	S	25,34
5091618	21-028-006-00012-00002	62000	PASTOS PERMANENTES DE 5 O MAS AÑOS-SIN VARIEDAD	S	0,11
5139708	21-015-006-00015-00053	62000	PASTOS PERMANENTES DE 5 O MAS AÑOS-SIN VARIEDAD	S	2,82
5139717	21-015-006-00016-00008	62000	PASTOS PERMANENTES DE 5 O MAS AÑOS-SIN VARIEDAD	S	18,28
5139727	21-015-006-00014-00011	62000	PASTOS PERMANENTES DE 5 O MAS AÑOS-SIN VARIEDAD	S	2,59
5309850	21-015-006-00013-00014	62000	PASTOS PERMANENTES DE 5 O MAS AÑOS-SIN VARIEDAD	S	2,88
5309851	21-015-006-00016-00011	62000	PASTOS PERMANENTES DE 5 O MAS AÑOS-SIN VARIEDAD	S	0,03
5309852	21-015-006-00013-00013	62000	PASTOS PERMANENTES DE 5 O MAS AÑOS-SIN VARIEDAD	S	20,61
5309853	21-015-006-00016-00010	62000	PASTOS PERMANENTES DE 5 O MAS AÑOS-SIN VARIEDAD	S	0,03
5309854	21-015-006-00014-00007	62000	PASTOS PERMANENTES DE 5 O MAS AÑOS-SIN VARIEDAD	S	12,64
5309855	21-015-006-00014-00005	62000	PASTOS PERMANENTES DE 5 O MAS AÑOS-SIN VARIEDAD	S	0,14
5309856	21-015-006-00016-00013	62000	PASTOS PERMANENTES DE 5 O MAS AÑOS-SIN VARIEDAD	S	0,01
5309857	21-015-006-00014-00008	62000	PASTOS PERMANENTES DE 5 O MAS AÑOS-SIN VARIEDAD	S	1,17
5309858	21-015-006-00015-00060	62000	PASTOS PERMANENTES DE 5 O MAS AÑOS-SIN VARIEDAD	S	0,60
5309859	21-015-006-00013-00007	62000	PASTOS PERMANENTES DE 5 O MAS AÑOS-SIN VARIEDAD	S	0,41
5309860	21-015-006-00016-00004	62000	PASTOS PERMANENTES DE 5 O MAS AÑOS-SIN VARIEDAD	S	13,06
5309861	21-015-006-00016-00003	62000	PASTOS PERMANENTES DE 5 O MAS AÑOS-SIN VARIEDAD	S	1,18
5309862	21-015-006-00013-00010	62000	PASTOS PERMANENTES DE 5 O MAS AÑOS-SIN VARIEDAD	S	0,02
5309863	21-015-006-00016-00006	62000	PASTOS PERMANENTES DE 5 O MAS AÑOS-SIN VARIEDAD	S	0,22
5309864	21-015-006-00013-00008	20000	BARBECHO TRADICIONAL-SIN VARIEDAD	S	0,32
5309865	21-015-006-00016-00005	62000	PASTOS PERMANENTES DE 5 O MAS AÑOS-SIN VARIEDAD	S	10,41
5309866	21-015-006-00013-00012	62000	PASTOS PERMANENTES DE 5 O MAS AÑOS-SIN VARIEDAD	S	3,43
5309867	21-015-006-00016-00009	62000	PASTOS PERMANENTES DE 5 O MAS AÑOS-SIN VARIEDAD	S	1,25
5309868	21-015-006-00013-00011	62000	PASTOS PERMANENTES DE 5 O MAS AÑOS-SIN VARIEDAD	S	10,11

(1) Superficie declarada admisible ajustada con la superficie comprometida.
(2) Factor de penalización valorando el alcance para el tipo de compromiso.

Puede verificar la integridad de este documento mediante la lectura del código QR adjunto o mediante el acceso a la dirección https://ws050.juntadeandalucia.es/verificarFirma indicando el código de VERIFICACIÓN			
FIRMADO POR	RAQUEL MARIA ESPIN CRESPO	13/05/2025	
VERIFICACIÓN	Pk2jm8DWKBLXWB7RM89CEHSL94ADR5	PÁG. 94/135	



Datos considerados para el Cálculo de la Carga Ganadera mínima y máxima del expediente

Recintos Determinados para el Cálculo de Garga Ganadera Mínima

REF.	REFERENCIA SIGPAC	CULTIVO	DESCRIPCIÓN CULTIVO	S/R	SUP. RESUELTA (ha)
5309869	21-015-006-00016-00007	62000	PASTOS PERMANENTES DE 5 O MAS AÑOS-SIN VARIEDAD	S	0,03
5309870	21-015-006-00012-00003	62000	PASTOS PERMANENTES DE 5 O MAS AÑOS-SIN VARIEDAD	S	1,07
5309871	21-015-006-00015-00056	62000	PASTOS PERMANENTES DE 5 O MAS AÑOS-SIN VARIEDAD	S	0,33
5309872	21-015-006-00012-00001	62000	PASTOS PERMANENTES DE 5 O MAS AÑOS-SIN VARIEDAD	S	65,77
5309873	21-015-006-00015-00055	62000	PASTOS PERMANENTES DE 5 O MAS AÑOS-SIN VARIEDAD	S	10,12
5309874	21-015-006-00012-00007	62000	PASTOS PERMANENTES DE 5 O MAS AÑOS-SIN VARIEDAD	S	0,13
5309875	21-015-006-00015-00058	62000	PASTOS PERMANENTES DE 5 O MAS AÑOS-SIN VARIEDAD	S	1,51
5309876	21-015-006-00012-00004	62000	PASTOS PERMANENTES DE 5 O MAS AÑOS-SIN VARIEDAD	S	3,69
5309877	21-015-006-00015-00057	62000	PASTOS PERMANENTES DE 5 O MAS AÑOS-SIN VARIEDAD	S	0,14
5309878	21-015-006-00013-00005	62000	PASTOS PERMANENTES DE 5 O MAS AÑOS-SIN VARIEDAD	S	0,14
5309879	21-015-006-00013-00002	62000	PASTOS PERMANENTES DE 5 O MAS AÑOS-SIN VARIEDAD	S	0,04
5309880	21-015-006-00016-00016	62000	PASTOS PERMANENTES DE 5 O MAS AÑOS-SIN VARIEDAD	S	0,77
5309881	21-015-006-00016-00014	62000	PASTOS PERMANENTES DE 5 O MAS AÑOS-SIN VARIEDAD	S	0,01
5309882	21-015-006-00014-00014	62000	PASTOS PERMANENTES DE 5 O MAS AÑOS-SIN VARIEDAD	S	27,49
5309883	21-015-006-00014-00013	62000	PASTOS PERMANENTES DE 5 O MAS AÑOS-SIN VARIEDAD	S	15,86
5309884	21-015-006-00010-00001	62000	PASTOS PERMANENTES DE 5 O MAS AÑOS-SIN VARIEDAD	S	3,86
5309885	21-015-006-00014-00016	62000	PASTOS PERMANENTES DE 5 O MAS AÑOS-SIN VARIEDAD	S	1,42
5309886	21-015-006-00014-00015	62000	PASTOS PERMANENTES DE 5 O MAS AÑOS-SIN VARIEDAD	S	3,35
5309887	21-015-006-00011-00004	62000	PASTOS PERMANENTES DE 5 O MAS AÑOS-SIN VARIEDAD	S	39,12
5309888	21-015-006-00015-00054	62000	PASTOS PERMANENTES DE 5 O MAS AÑOS-SIN VARIEDAD	S	0,96
5309889	21-015-006-00011-00002	62000	PASTOS PERMANENTES DE 5 O MAS AÑOS-SIN VARIEDAD	S	0,13
5309890	21-015-006-00015-00004	62000	PASTOS PERMANENTES DE 5 O MAS AÑOS-SIN VARIEDAD	S	1,01
5309975	21-028-006-00045-00003	62000	PASTOS PERMANENTES DE 5 O MAS AÑOS-SIN VARIEDAD	S	1,01
5309976	21-028-006-00015-00003	20000	BARBECHO TRADICIONAL-SIN VARIEDAD	S	1,91
5323917	21-028-006-00007-00002	62000	PASTOS PERMANENTES DE 5 O MAS AÑOS-SIN VARIEDAD	S	0,65
5323918	21-028-006-00007-00003	62000	PASTOS PERMANENTES DE 5 O MAS AÑOS-SIN VARIEDAD	S	0,44

Recintos Determinados para el Cálculo de Garga Ganadera Máxima

REF.	REFERENCIA SIGPAC	CULTIVO	DESCRIPCIÓN CULTIVO	S/R	SUP. RESUELTA (ha)
-1617063	21-028-010-00011-00002	62000	PASTOS PERMANENTES DE 5 O MAS AÑOS-SIN VARIEDAD	S	0,57
-1617062	21-028-010-00011-00001	62000	PASTOS PERMANENTES DE 5 O MAS AÑOS-SIN VARIEDAD	S	4,07
-1617061	21-028-007-09012-00029	62000	PASTOS PERMANENTES DE 5 O MAS AÑOS-SIN VARIEDAD	S	0,08
-1617060	21-028-007-09012-00028	62000	PASTOS PERMANENTES DE 5 O MAS AÑOS-SIN VARIEDAD	S	0,20
-1617059	21-028-007-00023-00001	62000	PASTOS PERMANENTES DE 5 O MAS AÑOS-SIN VARIEDAD	S	0,01
-1617058	21-028-007-00008-00001	62000	PASTOS PERMANENTES DE 5 O MAS AÑOS-SIN VARIEDAD	S	3,09
-1617057	21-028-006-09038-00002	62000	PASTOS PERMANENTES DE 5 O MAS AÑOS-SIN VARIEDAD	S	0,31
-1617056	21-028-006-00052-00008	62000	PASTOS PERMANENTES DE 5 O MAS AÑOS-SIN VARIEDAD	S	0,37

(1) Superficie declarada admisible ajustada con la superficie comprometida.
(2) Factor de penalización valorando el alcance para el tipo de compromiso.

Puede verificar la integridad de este documento mediante la lectura del código QR adjunto o mediante el acceso
a la dirección <https://ws050.juntadeandalucia.es/verificarFirma> indicando el código de VERIFICACIÓN

FIRMADO POR	RAQUEL MARIA ESPIN CRESPO	13/05/2025
VERIFICACIÓN	Pk2jm8DWKBLXWB7RM89CEHSL94ADR5	PÁG. 95/135





Datos considerados para el Cálculo de la Carga Ganadera mínima y máxima del expediente

Recintos Determinados para el Cálculo de Garga Ganadera Máxima

REF.	REFERENCIA SIGPAC	CULTIVO	DESCRIPCIÓN CULTIVO	SUP.	
				S/R	RESUELTA (ha)
-1617055	21-028-006-00052-00001	62000	PASTOS PERMANENTES DE 5 O MAS AÑOS-SIN VARIEDAD	S	2,12
-1617054	21-028-006-00015-00008	62000	PASTOS PERMANENTES DE 5 O MAS AÑOS-SIN VARIEDAD	S	0,11
-590723	21-028-007-00001-00009	62000	PASTOS PERMANENTES DE 5 O MAS AÑOS-SIN VARIEDAD	S	0,58
4659127	21-028-006-00008-00004	62000	PASTOS PERMANENTES DE 5 O MAS AÑOS-SIN VARIEDAD	S	0,08
4659129	21-028-006-00008-00002	62000	PASTOS PERMANENTES DE 5 O MAS AÑOS-SIN VARIEDAD	S	5,14
4659613	21-028-006-00045-00006	62000	PASTOS PERMANENTES DE 5 O MAS AÑOS-SIN VARIEDAD	S	2,02
4659614	21-028-006-00045-00005	62000	PASTOS PERMANENTES DE 5 O MAS AÑOS-SIN VARIEDAD	S	5,64
4659615	21-028-006-00046-00003	62000	PASTOS PERMANENTES DE 5 O MAS AÑOS-SIN VARIEDAD	S	8,88
4659618	21-028-006-00011-00003	62000	PASTOS PERMANENTES DE 5 O MAS AÑOS-SIN VARIEDAD	S	12,85
4659620	21-028-006-00045-00001	62000	PASTOS PERMANENTES DE 5 O MAS AÑOS-SIN VARIEDAD	S	7,46
4659621	21-028-006-00011-00005	62000	PASTOS PERMANENTES DE 5 O MAS AÑOS-SIN VARIEDAD	S	0,09
4659622	21-028-006-00010-00001	62000	PASTOS PERMANENTES DE 5 O MAS AÑOS-SIN VARIEDAD	S	2,36
4659623	21-028-007-00001-00002	62000	PASTOS PERMANENTES DE 5 O MAS AÑOS-SIN VARIEDAD	S	3,65
4659624	21-028-006-00009-00003	62000	PASTOS PERMANENTES DE 5 O MAS AÑOS-SIN VARIEDAD	S	2,92
4659627	21-028-007-00001-00008	62000	PASTOS PERMANENTES DE 5 O MAS AÑOS-SIN VARIEDAD	S	2,78
4659631	21-028-006-00010-00005	62000	PASTOS PERMANENTES DE 5 O MAS AÑOS-SIN VARIEDAD	S	0,78
4659634	21-028-006-00008-00008	62000	PASTOS PERMANENTES DE 5 O MAS AÑOS-SIN VARIEDAD	S	1,63
4659636	21-028-007-00003-00001	62000	PASTOS PERMANENTES DE 5 O MAS AÑOS-SIN VARIEDAD	S	1,59
4659637	21-028-006-00008-00010	62000	PASTOS PERMANENTES DE 5 O MAS AÑOS-SIN VARIEDAD	S	1,57
4674952	21-028-010-00011-00010	62000	PASTOS PERMANENTES DE 5 O MAS AÑOS-SIN VARIEDAD	S	0,18
4674955	21-028-010-00011-00012	62000	PASTOS PERMANENTES DE 5 O MAS AÑOS-SIN VARIEDAD	S	0,20
4674956	21-028-010-00011-00015	62000	PASTOS PERMANENTES DE 5 O MAS AÑOS-SIN VARIEDAD	S	0,39
4674957	21-028-010-00011-00014	62000	PASTOS PERMANENTES DE 5 O MAS AÑOS-SIN VARIEDAD	S	0,06
4674958	21-028-010-00011-00004	62000	PASTOS PERMANENTES DE 5 O MAS AÑOS-SIN VARIEDAD	S	5,37
4674959	21-028-010-00011-00008	62000	PASTOS PERMANENTES DE 5 O MAS AÑOS-SIN VARIEDAD	S	0,85
4674960	21-028-010-00011-00006	20000	BARBECHO TRADICIONAL-SIN VARIEDAD	S	1,05
5091613	21-028-006-00015-00004	62000	PASTOS PERMANENTES DE 5 O MAS AÑOS-SIN VARIEDAD	S	25,34
5091618	21-028-006-00012-00002	62000	PASTOS PERMANENTES DE 5 O MAS AÑOS-SIN VARIEDAD	S	0,11
5139708	21-015-006-00015-00053	62000	PASTOS PERMANENTES DE 5 O MAS AÑOS-SIN VARIEDAD	S	2,82
5139717	21-015-006-00016-00008	62000	PASTOS PERMANENTES DE 5 O MAS AÑOS-SIN VARIEDAD	S	18,28
5139727	21-015-006-00014-00011	62000	PASTOS PERMANENTES DE 5 O MAS AÑOS-SIN VARIEDAD	S	2,59
5309850	21-015-006-00013-00014	62000	PASTOS PERMANENTES DE 5 O MAS AÑOS-SIN VARIEDAD	S	2,88
5309851	21-015-006-00016-00011	62000	PASTOS PERMANENTES DE 5 O MAS AÑOS-SIN VARIEDAD	S	0,03
5309852	21-015-006-00013-00013	62000	PASTOS PERMANENTES DE 5 O MAS AÑOS-SIN VARIEDAD	S	20,61
5309853	21-015-006-00016-00010	62000	PASTOS PERMANENTES DE 5 O MAS AÑOS-SIN VARIEDAD	S	0,03
5309854	21-015-006-00014-00007	62000	PASTOS PERMANENTES DE 5 O MAS AÑOS-SIN VARIEDAD	S	12,64
5309855	21-015-006-00014-00005	62000	PASTOS PERMANENTES DE 5 O MAS AÑOS-SIN	S	0,14

(1) Superficie declarada admisible ajustada con la superficie comprometida.
(2) Factor de penalización valorando el alcance para el tipo de compromiso.

Puede verificar la integridad de este documento mediante la lectura del código QR adjunto o mediante el acceso a la dirección https://ws050.juntadeandalucia.es/verificarFirma indicando el código de VERIFICACIÓN			
FIRMADO POR	RAQUEL MARIA ESPIN CRESPO	13/05/2025	
VERIFICACIÓN	Pk2jm8DWKBLXWB7RM89CEHSL94ADR5	PÁG. 96/135	



Datos considerados para el Cálculo de la Carga Ganadera mínima y máxima del expediente

Recintos Determinados para el Cálculo de Garga Ganadera Máxima

REF.	REFERENCIA SIGPAC	CULTIVO	DESCRIPCIÓN CULTIVO	SUP. RESUELTA (ha)	
				S/R	
			VARIEDAD		
5309856	21-015-006-00016-00013	62000	PASTOS PERMANENTES DE 5 O MAS AÑOS-SIN VARIEDAD	S	0,01
5309857	21-015-006-00014-00008	62000	PASTOS PERMANENTES DE 5 O MAS AÑOS-SIN VARIEDAD	S	1,17
5309858	21-015-006-00015-00060	62000	PASTOS PERMANENTES DE 5 O MAS AÑOS-SIN VARIEDAD	S	0,60
5309859	21-015-006-00013-00007	62000	PASTOS PERMANENTES DE 5 O MAS AÑOS-SIN VARIEDAD	S	0,41
5309860	21-015-006-00016-00004	62000	PASTOS PERMANENTES DE 5 O MAS AÑOS-SIN VARIEDAD	S	13,06
5309861	21-015-006-00016-00003	62000	PASTOS PERMANENTES DE 5 O MAS AÑOS-SIN VARIEDAD	S	1,18
5309862	21-015-006-00013-00010	62000	PASTOS PERMANENTES DE 5 O MAS AÑOS-SIN VARIEDAD	S	0,02
5309863	21-015-006-00016-00006	62000	PASTOS PERMANENTES DE 5 O MAS AÑOS-SIN VARIEDAD	S	0,22
5309864	21-015-006-00013-00008	20000	BARBECHO TRADICIONAL-SIN VARIEDAD	S	0,32
5309865	21-015-006-00016-00005	62000	PASTOS PERMANENTES DE 5 O MAS AÑOS-SIN VARIEDAD	S	10,41
5309866	21-015-006-00013-00012	62000	PASTOS PERMANENTES DE 5 O MAS AÑOS-SIN VARIEDAD	S	3,43
5309867	21-015-006-00016-00009	62000	PASTOS PERMANENTES DE 5 O MAS AÑOS-SIN VARIEDAD	S	1,25
5309868	21-015-006-00013-00011	62000	PASTOS PERMANENTES DE 5 O MAS AÑOS-SIN VARIEDAD	S	10,11
5309869	21-015-006-00016-00007	62000	PASTOS PERMANENTES DE 5 O MAS AÑOS-SIN VARIEDAD	S	0,03
5309870	21-015-006-00012-00003	62000	PASTOS PERMANENTES DE 5 O MAS AÑOS-SIN VARIEDAD	S	1,07
5309871	21-015-006-00015-00056	62000	PASTOS PERMANENTES DE 5 O MAS AÑOS-SIN VARIEDAD	S	0,33
5309872	21-015-006-00012-00001	62000	PASTOS PERMANENTES DE 5 O MAS AÑOS-SIN VARIEDAD	S	65,77
5309873	21-015-006-00015-00055	62000	PASTOS PERMANENTES DE 5 O MAS AÑOS-SIN VARIEDAD	S	10,12
5309874	21-015-006-00012-00007	62000	PASTOS PERMANENTES DE 5 O MAS AÑOS-SIN VARIEDAD	S	0,13
5309875	21-015-006-00015-00058	62000	PASTOS PERMANENTES DE 5 O MAS AÑOS-SIN VARIEDAD	S	1,51
5309876	21-015-006-00012-00004	62000	PASTOS PERMANENTES DE 5 O MAS AÑOS-SIN VARIEDAD	S	3,69
5309877	21-015-006-00015-00057	62000	PASTOS PERMANENTES DE 5 O MAS AÑOS-SIN VARIEDAD	S	0,14
5309878	21-015-006-00013-00005	62000	PASTOS PERMANENTES DE 5 O MAS AÑOS-SIN VARIEDAD	S	0,14
5309879	21-015-006-00013-00002	62000	PASTOS PERMANENTES DE 5 O MAS AÑOS-SIN VARIEDAD	S	0,04
5309880	21-015-006-00016-00016	62000	PASTOS PERMANENTES DE 5 O MAS AÑOS-SIN VARIEDAD	S	0,77
5309881	21-015-006-00016-00014	62000	PASTOS PERMANENTES DE 5 O MAS AÑOS-SIN VARIEDAD	S	0,01
5309882	21-015-006-00014-00014	62000	PASTOS PERMANENTES DE 5 O MAS AÑOS-SIN VARIEDAD	S	27,49
5309883	21-015-006-00014-00013	62000	PASTOS PERMANENTES DE 5 O MAS AÑOS-SIN VARIEDAD	S	15,86
5309884	21-015-006-00010-00001	62000	PASTOS PERMANENTES DE 5 O MAS AÑOS-SIN VARIEDAD	S	3,86
5309885	21-015-006-00014-00016	62000	PASTOS PERMANENTES DE 5 O MAS AÑOS-SIN VARIEDAD	S	1,42
5309886	21-015-006-00014-00015	62000	PASTOS PERMANENTES DE 5 O MAS AÑOS-SIN VARIEDAD	S	3,35
5309887	21-015-006-00011-00004	62000	PASTOS PERMANENTES DE 5 O MAS AÑOS-SIN VARIEDAD	S	39,12
5309888	21-015-006-00015-00054	62000	PASTOS PERMANENTES DE 5 O MAS AÑOS-SIN VARIEDAD	S	0,96
5309889	21-015-006-00011-00002	62000	PASTOS PERMANENTES DE 5 O MAS AÑOS-SIN VARIEDAD	S	0,13
5309890	21-015-006-00015-00004	62000	PASTOS PERMANENTES DE 5 O MAS AÑOS-SIN VARIEDAD	S	1,01
5309975	21-028-006-00045-00003	62000	PASTOS PERMANENTES DE 5 O MAS AÑOS-SIN VARIEDAD	S	1,01

(1) Superficie declarada admisible ajustada con la superficie comprometida.
(2) Factor de penalización valorando el alcance para el tipo de compromiso.

Puede verificar la integridad de este documento mediante la lectura del código QR adjunto o mediante el acceso a la dirección https://ws050.juntadeandalucia.es/verificarFirma indicando el código de VERIFICACIÓN			
FIRMADO POR	RAQUEL MARIA ESPIN CRESPO	13/05/2025	
VERIFICACIÓN	Pk2jm8DWKBLXWB7RM89CEHSL94ADR5	PÁG. 97/135	



Datos considerados para el Cálculo de la Carga Ganadera mínima y máxima del expediente

Recintos Determinados para el Cálculo de Garga Ganadera Máxima

REF.	REFERENCIA SIGPAC	CULTIVO DESCRIPCIÓN CULTIVO	SUP.	
			S/R	RESUELTA (ha)
5309976	21-028-006-00015-00003	20000 BARBECHO TRADICIONAL-SIN VARIEDAD	S	1,91
5323917	21-028-006-00007-00002	62000 PASTOS PERMANENTES DE 5 O MAS AÑOS-SIN VARIEDAD	S	0,65
5323918	21-028-006-00007-00003	62000 PASTOS PERMANENTES DE 5 O MAS AÑOS-SIN VARIEDAD	S	0,44

Incidencias de carga ganadera

INCIDENCIA DESCRIPCIÓN

- 224 La superficie de cruce total de productos de la agrupación Pastos permanentes sobre un mismo recinto en una misma solicitud, no puede superar la superficie total admisible de pastos.
Ref:5309852 Recinto:21-015-006-00013-00013 Cultivo:62000 PASTOS PERMANENTES DE 5 O MAS AÑOS-SIN VARIEDAD Secano Superficie admisible de pastos del recinto según SIGPAC.:2061 Suma de superficies de cruce netas declaradas para este recinto por el solicitante.:3747 Exceso de superficie (Hectáreas):16,86
Ref:5309872 Recinto:21-015-006-00012-00001 Cultivo:62000 PASTOS PERMANENTES DE 5 O MAS AÑOS-SIN VARIEDAD Secano Superficie admisible de pastos del recinto según SIGPAC.:6577 Suma de superficies de cruce netas declaradas para este recinto por el solicitante.:8600 Exceso de superficie (Hectáreas):20,23
Ref:5309882 Recinto:21-015-006-00014-00014 Cultivo:62000 PASTOS PERMANENTES DE 5 O MAS AÑOS-SIN VARIEDAD Secano Superficie admisible de pastos del recinto según SIGPAC.:2749 Suma de superficies de cruce netas declaradas para este recinto por el solicitante.:3665 Exceso de superficie (Hectáreas):9,16
Ref:5309883 Recinto:21-015-006-00014-00013 Cultivo:62000 PASTOS PERMANENTES DE 5 O MAS AÑOS-SIN VARIEDAD Secano Superficie admisible de pastos del recinto según SIGPAC.:1586 Suma de superficies de cruce netas declaradas para este recinto por el solicitante.:3525 Exceso de superficie (Hectáreas):19,39
Ref:5309887 Recinto:21-015-006-00011-00004 Cultivo:62000 PASTOS PERMANENTES DE 5 O MAS AÑOS-SIN VARIEDAD Secano Superficie admisible de pastos del recinto según SIGPAC.:3912 Suma de superficies de cruce netas declaradas para este recinto por el solicitante.:4602 Exceso de superficie (Hectáreas):6,9

(1) Superficie declarada admisible ajustada con la superficie comprometida.
(2) Factor de penalización valorando el alcance para el tipo de compromiso.

Puede verificar la integridad de este documento mediante la lectura del código QR adjunto o mediante el acceso a la dirección <https://ws050.juntadeandalucia.es/verificarFirma> indicando el código de VERIFICACIÓN

FIRMADO POR	RAQUEL MARIA ESPIN CRESPO	13/05/2025
VERIFICACIÓN	Pk2jm8DWKBLXWB7RM89CEHSL94ADR5	PÁG. 98/135





APELLIDOS Y NOMBRE / RAZÓN SOCIAL

MORENO ALVAREZ MARIA DOLORES

NIF

***9212*

EXPEDIENTE

1051320

ANUALIDAD DE PAGO

1ª

IMPORTES POR ANUALIDAD

	2023	2024	2025	2026	2027
IMPORTE MÁXIMO SUBVENCIONABLE	4.251,76 €	4.251,76 €	3.543,13 €	3.543,13 €	3.543,13 €
IMPORTE MEDIO DE TRANSFERENCIA (€/ha)	95,63 €	95,63 €	79,69 €	79,69 €	79,69 €

RESUMEN DE UNIDADES

Cód	GRUPO DE PAGO	Sup. Dec. Admisible (ha)	Sup. Comprometida (ha)	Sup. ajustada compromiso (1) (ha)	% sobredec.	Sup. Resuelta (ha)	Importe Declarado	Importe Topado	Importe Resuelto	Importe tras sobredec.
418	PASTOS ASOCIADOS A GANADERÍA ECOLÓGICA	44,46		44,46	0,00	44,46	4.382,87	4.251,76	4.251,76	4.251,76
TOTAL		44,46	44,46	44,46		44,46	4.382,87	4.251,76	4.251,76	4.251,76

APLICACIÓN DE REDUCCIONES Y PENALIZACIONES

GRUPO DE PAGO	Importe Calculado	Importe prereduc.	Criterios de subvencionabilidad y compromisos	Presentación tardía	Omisión declaración	Condicionalidad	IMPORTE (Euros) RESUELTO
PASTOS ASOCIADOS A GANADERÍA	4.251,76	4.251,76	0,00	0,00	0,00	0,00	4.251,76
TOTAL	4.251,76	4.251,76					4.251,76

RESUMEN DE PAGOS

		IMPORTE (Euros)			
		FEADER	MAPA	CAPADR	Total
Resolución DGADM/SGCIA/SAMA 17/12/2024 de solicitud anual de pago	PASTOS ASOCIADOS A GANADERÍA ECOLÓGICA	1.140,42	131,62	69,63	1.341,67
	PASTOS ASOCIADOS A GANADERÍA ECOLÓGICA	2.473,58	285,48	151,03	2.910,09
TOTAL		3.614,00	417,10	220,66	4.251,76

RECINTOS RESUELTOS

REF.	REFERENCIA SIGPAC	CULTIVO	DESCRIPCIÓN CULTIVO	S/R	G.PAGO	PEND. MEDIA (ha)	SUP. DEC. ADMISIBLE (ha)	SUP. COMPROM.	SUP. AJUSTADA COMPR.(1) (ha)	SUP. CONV. SIGPAC (ha)	SUP. CERTIF. (ha)	SUP. CAMPO (ha)	SUP. CAMPO DETER. CULT. DECLARADO (ha)	SUP. DEC. REDUCIDA (ha)	SUP. RESUELTA (ha)
1700000005848137	21-031-002-00427-002	62000	PASTOS PERMANENTES DE 5 O MAS AÑOS-SIN VARIEDAD	S	418	22,90	4,65	4,65	4,65		4,65			4,65	4,65
1700000005848138	21-031-002-00428-019	62000	PASTOS PERMANENTES DE 5 O MAS AÑOS-SIN VARIEDAD	S	418	9,30	3,10	3,10	3,10		3,10			3,10	3,10
1700000005848139	21-031-002-00427-007	62000	PASTOS PERMANENTES DE 5 O MAS AÑOS-SIN VARIEDAD	S	418	12,20	0,97	0,97	0,97		1,16			0,97	0,97
1700000005848144	21-031-008-00319-001	62000	PASTOS PERMANENTES DE 5 O MAS AÑOS-SIN VARIEDAD	S	418	14,50	8,15	8,15	8,15		8,15			8,15	8,15
1700000005848145	21-031-003-00164-002	62000	PASTOS PERMANENTES DE 5 O MAS AÑOS-SIN VARIEDAD	S	418	38,30	5,31	5,31	5,31		11,80			5,31	5,31
1700000005848146	21-031-008-00321-002	62000	PASTOS PERMANENTES DE 5 O MAS AÑOS-SIN VARIEDAD	S	418	22,10	14,84	14,84	14,84		17,46			14,84	14,84
1700000005848147	21-031-008-00320-002	62000	PASTOS PERMANENTES DE 5 O MAS AÑOS-SIN VARIEDAD	S	418	22,20	7,44	7,44	7,44		7,44			7,44	7,44

INCIDENCIAS

INCIDENCIA DESCRIPCIÓN

- 100411 Recinto no admisible por no estar asociado en SIGGAN a una explotación ganadera (Artículo 10 de la Orden de 28 de marzo de 2023).
Ref:1700000005848129 Recinto:21-031-008-00254-00004 Cultivo:62000 PASTOS PERMANENTES DE 5 O MAS AÑOS-SIN VARIEDAD Secano
Ref:1700000005848136 Recinto:21-031-008-00325-00001 Cultivo:62000 PASTOS PERMANENTES DE 5 O MAS AÑOS-SIN VARIEDAD Secano
- 100424 Solicita recinto que no está comprometido para la operación.
Ref:1700000005848129 Recinto:21-031-008-00254-00004 Cultivo:62000 PASTOS PERMANENTES DE 5 O MAS AÑOS-SIN VARIEDAD Secano
Ref:1700000005848136 Recinto:21-031-008-00325-00001 Cultivo:62000 PASTOS PERMANENTES DE 5 O MAS AÑOS-SIN VARIEDAD Secano

(1) Superficie declarada admisible ajustada con la superficie comprometida.
(2) Factor de penalización valorando el alcance para el tipo de compromiso.

Puede verificar la integridad de este documento mediante la lectura del código QR adjunto o mediante el acceso a la dirección <https://ws050.juntadeandalucia.es/verificarFirma> indicando el código de VERIFICACIÓN

FIRMADO POR RAQUEL MARIA ESPIN CRESPO
VERIFICACIÓN Pk2jm8DWKBLXWB7RM89CEHSL94ADR5

13/05/2025
PÁG. 99/135





Datos considerados para el Cálculo de la Carga Ganadera mínima y máxima del expediente

Explotación	Especie	Inscrito en Sipea y Admisible	Ugm Calculada para CG Mínima	Ugm Calculada para CG Máxima
ES210310000267	OVINA	SI	16,40	16,40
			16,40	16,40

Superficie determinada para Cálculo Carga Ganadera Mínima: 56,84 ha

Superficie determinada para Cálculo Carga Ganadera Máxima: 56,84 ha

Carga Ganadera Mínima Expediente: 0,29 ugm/ha

Carga Ganadera Máxima Expediente: 0,29 ugm/ha

Los importes del Grupo de Pago de pastos de este expediente han sido ajustados por no llegar a la carga ganadera mínima de 0,3

Recintos Determinados para el Cálculo de Garga Ganadera Mínima

REF.	REFERENCIA SIGPAC	CULTIVO	DESCRIPCIÓN CULTIVO	S/R	SUP. RESUELTA (ha)
1700000005848129	21-031-008-00254-00004	62000	PASTOS PERMANENTES DE 5 O MAS AÑOS-SIN VARIEDAD	S	1,76
1700000005848136	21-031-008-00325-00001	62000	PASTOS PERMANENTES DE 5 O MAS AÑOS-SIN VARIEDAD	S	10,62
1700000005848137	21-031-002-00427-00002	62000	PASTOS PERMANENTES DE 5 O MAS AÑOS-SIN VARIEDAD	S	4,65
1700000005848138	21-031-002-00428-00019	62000	PASTOS PERMANENTES DE 5 O MAS AÑOS-SIN VARIEDAD	S	3,10
1700000005848139	21-031-002-00427-00007	62000	PASTOS PERMANENTES DE 5 O MAS AÑOS-SIN VARIEDAD	S	0,97
1700000005848144	21-031-008-00319-00001	62000	PASTOS PERMANENTES DE 5 O MAS AÑOS-SIN VARIEDAD	S	8,15
1700000005848145	21-031-003-00164-00002	62000	PASTOS PERMANENTES DE 5 O MAS AÑOS-SIN VARIEDAD	S	5,31
1700000005848146	21-031-008-00321-00002	62000	PASTOS PERMANENTES DE 5 O MAS AÑOS-SIN VARIEDAD	S	14,84
1700000005848147	21-031-008-00320-00002	62000	PASTOS PERMANENTES DE 5 O MAS AÑOS-SIN VARIEDAD	S	7,44

Recintos Determinados para el Cálculo de Garga Ganadera Máxima

REF.	REFERENCIA SIGPAC	CULTIVO	DESCRIPCIÓN CULTIVO	S/R	SUP. RESUELTA (ha)
1700000005848129	21-031-008-00254-00004	62000	PASTOS PERMANENTES DE 5 O MAS AÑOS-SIN VARIEDAD	S	1,76
1700000005848136	21-031-008-00325-00001	62000	PASTOS PERMANENTES DE 5 O MAS AÑOS-SIN VARIEDAD	S	10,62
1700000005848137	21-031-002-00427-00002	62000	PASTOS PERMANENTES DE 5 O MAS AÑOS-SIN VARIEDAD	S	4,65
1700000005848138	21-031-002-00428-00019	62000	PASTOS PERMANENTES DE 5 O MAS AÑOS-SIN VARIEDAD	S	3,10
1700000005848139	21-031-002-00427-00007	62000	PASTOS PERMANENTES DE 5 O MAS AÑOS-SIN VARIEDAD	S	0,97
1700000005848144	21-031-008-00319-00001	62000	PASTOS PERMANENTES DE 5 O MAS AÑOS-SIN VARIEDAD	S	8,15
1700000005848145	21-031-003-00164-00002	62000	PASTOS PERMANENTES DE 5 O MAS AÑOS-SIN VARIEDAD	S	5,31
1700000005848146	21-031-008-00321-00002	62000	PASTOS PERMANENTES DE 5 O MAS AÑOS-SIN VARIEDAD	S	14,84
1700000005848147	21-031-008-00320-00002	62000	PASTOS PERMANENTES DE 5 O MAS AÑOS-SIN VARIEDAD	S	7,44

(1) Superficie declarada admisible ajustada con la superficie comprometida.
(2) Factor de penalización valorando el alcance para el tipo de compromiso.

Puede verificar la integridad de este documento mediante la lectura del código QR adjunto o mediante el acceso a la dirección https://ws050.juntadeandalucia.es/verificarFirma indicando el código de VERIFICACIÓN			
FIRMADO POR	RAQUEL MARIA ESPIN CRESPO	13/05/2025	
VERIFICACIÓN	Pk2jm8DWKBLXWB7RM89CEHSL94ADR5	PÁG. 100/135	



JAEN

<u>APELLIDOS Y NOMBRE / RAZÓN SOCIAL</u>	<u>NIF</u>	<u>EXPEDIENTE</u>	<u>ANUALIDAD DE PAGO</u>		
J.R.RUIPAL S.L.	****0961*	1233517	1ª		
<u>IMPORTES POR ANUALIDAD</u>					
	<u>2023</u>	<u>2024</u>	<u>2025</u>	<u>2026</u>	<u>2027</u>
IMPORTE MÁXIMO SUBVENCIONABLE	10.229,06 €	10.217,41 €	8.514,50 €	8.514,50 €	8.514,50 €
IMPORTE MEDIO DE TRANSFERENCIA (€/ha)	83,20 €	83,20 €	69,34 €	69,34 €	69,34 €


RESUMEN DE UNIDADES		Sup. Dec. Admisible (ha)	Sup. Comprometida (ha)	Sup. ajustada compromiso (1) (ha)	% sobredec.	Sup. Resuelta (ha)	Importe Declarado	Importe Topado	Importe Resuelto	Importe tras sobredec.
Cód	GRUPO DE PAGO									
418	PASTOS ASOCIADOS A GANADERÍA ECOLÓGICA	122,94		122,94	0,11	122,80	10.228,66	10.229,06	10.216,96	10.216,96
424	HERBÁCEOS NO ELEGIBLES	159,56		0,00	100,00	0,00	0,00	0,00	0,00	0,00
TOTAL		282,50	122,94	122,94		122,80	10.228,66	10.229,06	10.216,96	10.216,96

APLICACIÓN DE REDUCCIONES Y PENALIZACIONES

GRUPO DE PAGO		Importe Calculado	Importe prereduc.	Criterios de subvencionabilidad y compromisos	Presentación tardía	Omisión declaración	Condicionabilidad	IMPORTE (Euros) RESUELTO
HERBÁCEOS NO ELEGIBLES		0,00	0,00	0,00	0,00	0,00	0,00	0,00
PASTOS ASOCIADOS A GANADERÍA		10.216,96	10.216,96	0,00	0,00	0,00	0,00	10.216,96
TOTAL		10.216,96	10.216,96					10.216,96

RESUMEN DE PAGOS		IMPORTE (Euros)			
		FEADER	MAPA	CAPADR	Total
Resolución DGADM/SGCIA/SAMA 17/12/2024 de solicitud anual de pago	PASTOS ASOCIADOS A Importe resuelto	8.682,63	1.002,08	530,15	10.214,86
	GANADERÍA ECOLÓGICA				
	PASTOS ASOCIADOS A Pago complementario	1,79	0,21	0,10	2,10
	GANADERÍA ECOLÓGICA				
TOTAL		8.684,42	1.002,29	530,25	10.216,96

(1) Superficie declarada admisible ajustada con la superficie comprometida.
(2) Factor de penalización valorando el alcance para el tipo de compromiso.

Puede verificar la integridad de este documento mediante la lectura del código QR adjunto o mediante el acceso a la dirección https://ws050.juntadeandalucia.es/verificarFirma indicando el código de VERIFICACIÓN			
FIRMADO POR	RAQUEL MARIA ESPIN CRESPO	13/05/2025	
VERIFICACIÓN	Pk2jm8DWKBLXWB7RM89CEHSL94ADR5	PÁG. 101/135	



RECINTOS RESUELTOS

REF.	REFERENCIA SIGPAC	CULTIVO DESCRIPCIÓN CULTIVO	S/R G.PAGO	PEND. MEDIA (%)	SUP. DEC. ADMISIBLE (ha)	SUP. COMPROM. (ha)	SUP. AJUSTADA COMPR.(1) (ha)	SUP. CONV. SIGPAC (ha)	SUP. CERTIF. (ha)	SUP. CAMPO (ha)	SUP. CAMPO DETER. CULT. DECLARADO (ha)	SUP. DEC. REDUCIDA (ha)	SUP. RESUELTA (ha)
-1557004	23-008-025-00003-005	63000 PASTOS DE MENOS DE 5 AÑOS-SIN VARIEDAD	S 418	5,80	1,57	1,57	1,57		1,57			1,57	1,57
4230306	23-008-026-00002-007	62000 PASTOS PERMANENTES DE 5 O MAS AÑOS-SIN VARIEDAD	S 418	29,90	2,89	2,89	2,89		3,85			2,89	2,89
5264843	23-008-025-00028-003	62000 PASTOS PERMANENTES DE 5 O MAS AÑOS-SIN VARIEDAD	S 418	12,90	0,85	0,85	0,85		1,54			0,85	0,85
1700000005854669	23-008-024-00113-018	62000 PASTOS PERMANENTES DE 5 O MAS AÑOS-SIN VARIEDAD	S 418	14,70	0,98	0,98	0,98		0,98			0,98	0,92
1700000005854670	23-008-011-00102-002	62000 PASTOS PERMANENTES DE 5 O MAS AÑOS-SIN VARIEDAD	S 418	6,60	0,37	0,37	0,37		0,43			0,37	0,37
1700000005854671	23-008-011-00033-011	62000 PASTOS PERMANENTES DE 5 O MAS AÑOS-SIN VARIEDAD	S 418	39,20	0,04	0,04	0,04		0,14			0,04	0,04
1700000005854672	23-008-025-00001-004	62000 PASTOS PERMANENTES DE 5 O MAS AÑOS-SIN VARIEDAD	S 418	19,30	11,65	11,65	11,65		11,65			11,65	11,61
1700000005854673	23-008-026-00002-004	62000 PASTOS PERMANENTES DE 5 O MAS AÑOS-SIN VARIEDAD	S 418	36,20	0,26	0,26	0,26		0,35			0,26	0,26
1700000005854674	23-008-025-00011-002	62000 PASTOS PERMANENTES DE 5 O MAS AÑOS-SIN VARIEDAD	S 418	17,60	14,63	14,63	14,63		14,63			14,63	14,63
1700000005854676	23-008-024-00115-012	62000 PASTOS PERMANENTES DE 5 O MAS AÑOS-SIN VARIEDAD	S 418	17,90	0,07	0,07	0,07		0,08			0,07	0,03
1700000005854677	23-008-011-00033-010	62000 PASTOS PERMANENTES DE 5 O MAS AÑOS-SIN VARIEDAD	S 418	20,00	0,02	0,02	0,02		0,06			0,02	0,02
1700000005854679	23-008-025-00002-007	63000 PASTOS DE MENOS DE 5 AÑOS-SIN VARIEDAD	S 418	11,70	0,32	0,32	0,32		0,32			0,32	0,32
1700000005854680	23-008-024-00113-014	62000 PASTOS PERMANENTES DE 5 O MAS AÑOS-SIN VARIEDAD	S 418	15,00	1,38	1,38	1,38		1,38			1,38	1,38
1700000005854681	23-008-026-00001-001	62000 PASTOS PERMANENTES DE 5 O MAS AÑOS-SIN VARIEDAD	S 418	33,40	0,09	0,09	0,09		0,23			0,09	0,09
1700000005854683	23-008-024-00093-002	62000 PASTOS PERMANENTES DE 5 O MAS AÑOS-SIN VARIEDAD	S 418	27,90	4,56	4,56	4,56		5,37			4,56	4,56
1700000005854688	23-008-025-00003-004	62000 PASTOS PERMANENTES DE 5 O MAS AÑOS-SIN VARIEDAD	S 418	5,20	0,64	0,64	0,64		0,75			0,64	0,64
1700000005854689	23-008-011-00033-004	62000 PASTOS PERMANENTES DE 5 O MAS AÑOS-SIN VARIEDAD	S 418	10,60	0,56	0,56	0,56		0,56			0,56	0,56
1700000005854690	23-008-011-00033-009	62000 PASTOS PERMANENTES DE 5 O MAS AÑOS-SIN VARIEDAD	S 418	5,40	0,20	0,20	0,20		0,20			0,20	0,20
1700000005854694	23-008-012-00060-003	62000 PASTOS PERMANENTES DE 5 O MAS AÑOS-SIN VARIEDAD	S 418	35,80	1,75	1,75	1,75		2,69			1,75	1,75
1700000005854695	23-008-011-00033-005	63000 PASTOS DE MENOS DE 5 AÑOS-SIN VARIEDAD	S 418	8,50	0,06	0,06	0,06		0,06			0,06	0,06
1700000005854698	23-008-012-00059-001	62000 PASTOS PERMANENTES DE 5 O MAS AÑOS-SIN VARIEDAD	S 418	20,10	3,83	3,83	3,83		4,51			3,83	3,83
1700000005854701	23-008-025-00002-002	20000 BARBECHO TRADICIONAL-SIN VARIEDAD	S 418	8,00	15,16	15,16	15,16		15,16			15,16	15,16
1700000005854702	23-008-011-00033-008	63000 PASTOS DE MENOS DE 5 AÑOS-SIN VARIEDAD	S 418	7,80	0,03	0,03	0,03		0,03			0,03	0,03
1700000005854706	23-008-027-00139-003	62000 PASTOS PERMANENTES DE 5 O MAS AÑOS-SIN VARIEDAD	S 418	17,20	0,11	0,11	0,11		0,14			0,11	0,11
1700000005854707	23-008-024-00113-015	20000 BARBECHO TRADICIONAL-SIN VARIEDAD	S 418	6,20	9,59	9,59	9,59		9,59			9,59	9,59
1700000005854708	23-008-027-00139-002	62000 PASTOS PERMANENTES DE 5 O MAS AÑOS-SIN VARIEDAD	S 418	25,10	5,08	5,08	5,08		5,08			5,08	5,08
1700000005854710	23-008-026-00001-001	62000 PASTOS PERMANENTES DE 5 O MAS AÑOS-SIN VARIEDAD	S 418	33,40	0,01	0,01	0,01		0,03			0,01	0,01
1700000005854715	23-008-025-00029-001	62000 PASTOS PERMANENTES DE 5 O MAS AÑOS-SIN VARIEDAD	S 418	23,90	14,79	14,79	14,79		19,72			14,79	14,79
1700000005854716	23-008-027-00138-001	62000 PASTOS PERMANENTES DE 5 O MAS AÑOS-SIN VARIEDAD	S 418	18,40	8,69	8,69	8,69		8,69			8,69	8,69
1700000005854717	23-008-027-00138-002	62000 PASTOS PERMANENTES DE 5 O MAS AÑOS-SIN VARIEDAD	S 418	21,20	6,83	6,83	6,83		6,83			6,83	6,83
1700000005854733	23-008-025-00028-006	20000 BARBECHO TRADICIONAL-SIN VARIEDAD	S 418	15,90	0,28	0,28	0,28		0,28			0,28	0,28
1700000005854746	23-008-025-00032-001	62000 PASTOS PERMANENTES DE 5 O MAS AÑOS-SIN VARIEDAD	S 418	28,20	2,97	2,97	2,97		2,97			2,97	2,97
1700000005854750	23-008-024-00115-011	63000 PASTOS DE MENOS DE 5 AÑOS-SIN VARIEDAD	S 418	10,80	12,68	12,68	12,68		12,68			12,68	12,68
4172771	23-008-025-00001-014	20000 BARBECHO TRADICIONAL-SIN VARIEDAD	S 424	8,20	8,05	8,05	8,05		8,05			8,05	8,05
4172781	23-008-027-00133-001	20000 BARBECHO TRADICIONAL-SIN VARIEDAD	S 424	9,40	12,04	12,04	12,04		12,04			12,04	12,04
4230299	23-008-025-00028-002	20000 BARBECHO TRADICIONAL-SIN VARIEDAD	S 424	7,30	84,49	84,49	84,49		84,49			84,49	84,49
1700000005854748	23-008-025-00028-004	20000 BARBECHO TRADICIONAL-SIN VARIEDAD	S 424	7,80	54,98	54,98	54,98		54,98			54,98	54,98

INCIDENCIAS

INCIDENCIA DESCRIPCIÓN

- 4272 Verifica que las líneas de declaración de las Solicitudes Únicas no tienen solapes con la capa de Retroactividad Gráfica (ambas de la misma campaña) a nivel de expediente/línea de declaración gráfica de la solicitud.
Ref:1700000005854669 Recinto:23-008-024-00113-00018 Cultivo: - Agregado de la referencia del recinto.:0 Zona de la referencia del recinto.:0 Superficie solapada.:0,06 Id. Incid.:104754464
Ref:1700000005854676 Recinto:23-008-024-00115-00012 Cultivo: - Agregado de la referencia del recinto.:0 Zona de la referencia del recinto.:0 Superficie solapada.:0,04 Id. Incid.:104754466
Ref:1700000005854672 Recinto:23-008-025-00001-00004 Cultivo: - Agregado de la referencia del recinto.:0 Zona de la referencia del recinto.:0 Superficie solapada.:0,04 Id. Incid.:104754465
Ref:5267023 Recinto:23-063-015-00077-00001 Cultivo: - Agregado de la referencia del recinto.:0 Zona de la referencia del recinto.:0 Superficie solapada.:0,03 Id. Incid.:104754463
- 100402 Recinto solicitado no forma parte de ningún organismo de control autorizado para la producción ecológica en Andalucía o fecha de inscripción posterior al plazo establecido (Anexo I. Criterios de Subvencionabilidad. Orden 28 de marzo de 2023).
Ref:1700000005854740 Recinto:23-063-015-00019-00005 Cultivo:62000 PASTOS PERMANENTES DE 5 O MAS AÑOS-SIN VARIEDAD Secano
Ref:6919515 Recinto:23-063-015-00077-00008 Cultivo:62000 PASTOS PERMANENTES DE 5 O MAS AÑOS-SIN VARIEDAD Secano
- 100407 Explotación solicitada no forma parte de ningún organismo de control autorizado para la producción ecológica en Andalucía o fecha de inscripción posterior al plazo establecido (Anexo I. Criterios de Subvencionabilidad. Orden 28 de marzo de 2023).
Explotación:ES230080006032 Especie:BOVINA

(1) Superficie declarada admisible ajustada con la superficie comprometida.
(2) Factor de penalización valorando el alcance para el tipo de compromiso.

Puede verificar la integridad de este documento mediante la lectura del código QR adjunto o mediante el acceso a la dirección <https://ws050.juntadeandalucia.es/verificarFirma> indicando el código de VERIFICACIÓN

FIRMADO POR

RAQUEL MARIA ESPIN CRESPO

13/05/2025

VERIFICACIÓN

Pk2jm8DWKBLXWB7RM89CEHSL94ADR5

PÁG. 102/135



**INCIDENCIAS****INCIDENCIA DESCRIPCIÓN**

- 100411 Recinto no admisible por no estar asociado en SIGGAN a una explotación ganadera (Artículo 10 de la Orden de 28 de marzo de 2023).
Ref:4179401 Recinto:23-063-005-00006-00001 Cultivo:62000 PASTOS PERMANENTES DE 5 O MAS AÑOS-SIN VARIEDAD Secano
Ref:-1300086 Recinto:23-063-005-00006-00003 Cultivo:62000 PASTOS PERMANENTES DE 5 O MAS AÑOS-SIN VARIEDAD Secano
Ref:4179405 Recinto:23-063-005-00006-00011 Cultivo:62000 PASTOS PERMANENTES DE 5 O MAS AÑOS-SIN VARIEDAD Secano
Ref:4179406 Recinto:23-063-005-00006-00013 Cultivo:62000 PASTOS PERMANENTES DE 5 O MAS AÑOS-SIN VARIEDAD Secano
Ref:4179407 Recinto:23-063-005-00006-00016 Cultivo:62000 PASTOS PERMANENTES DE 5 O MAS AÑOS-SIN VARIEDAD Secano
Ref:4179408 Recinto:23-063-005-00006-00017 Cultivo:62000 PASTOS PERMANENTES DE 5 O MAS AÑOS-SIN VARIEDAD Secano
Ref:4179409 Recinto:23-063-005-00006-00019 Cultivo:62000 PASTOS PERMANENTES DE 5 O MAS AÑOS-SIN VARIEDAD Secano
Ref:4179410 Recinto:23-063-005-00006-00020 Cultivo:62000 PASTOS PERMANENTES DE 5 O MAS AÑOS-SIN VARIEDAD Secano
Ref:4179411 Recinto:23-063-005-00006-00021 Cultivo:62000 PASTOS PERMANENTES DE 5 O MAS AÑOS-SIN VARIEDAD Secano
Ref:4179412 Recinto:23-063-005-00006-00022 Cultivo:62000 PASTOS PERMANENTES DE 5 O MAS AÑOS-SIN VARIEDAD Secano
Ref:4179413 Recinto:23-063-005-00006-00023 Cultivo:62000 PASTOS PERMANENTES DE 5 O MAS AÑOS-SIN VARIEDAD Secano
Ref:4179414 Recinto:23-063-005-00006-00024 Cultivo:62000 PASTOS PERMANENTES DE 5 O MAS AÑOS-SIN VARIEDAD Secano
Ref:4179415 Recinto:23-063-005-00006-00026 Cultivo:62000 PASTOS PERMANENTES DE 5 O MAS AÑOS-SIN VARIEDAD Secano
Ref:4179416 Recinto:23-063-005-00006-00027 Cultivo:62000 PASTOS PERMANENTES DE 5 O MAS AÑOS-SIN VARIEDAD Secano
Ref:4179418 Recinto:23-063-005-00006-00030 Cultivo:62000 PASTOS PERMANENTES DE 5 O MAS AÑOS-SIN VARIEDAD Secano
Ref:4179419 Recinto:23-063-005-00006-00031 Cultivo:62000 PASTOS PERMANENTES DE 5 O MAS AÑOS-SIN VARIEDAD Secano
Ref:4179420 Recinto:23-063-005-00006-00033 Cultivo:62000 PASTOS PERMANENTES DE 5 O MAS AÑOS-SIN VARIEDAD Secano
Ref:4179421 Recinto:23-063-005-00006-00034 Cultivo:62000 PASTOS PERMANENTES DE 5 O MAS AÑOS-SIN VARIEDAD Secano
Ref:1700000005854713 Recinto:23-063-015-00019-00002 Cultivo:62000 PASTOS PERMANENTES DE 5 O MAS AÑOS-SIN VARIEDAD Secano
Ref:1700000005854740 Recinto:23-063-015-00019-00005 Cultivo:62000 PASTOS PERMANENTES DE 5 O MAS AÑOS-SIN VARIEDAD Secano
Ref:4179785 Recinto:23-063-015-00036-00001 Cultivo:62000 PASTOS PERMANENTES DE 5 O MAS AÑOS-SIN VARIEDAD Secano
Ref:5267023 Recinto:23-063-015-00077-00001 Cultivo:62000 PASTOS PERMANENTES DE 5 O MAS AÑOS-SIN VARIEDAD Secano
Ref:6919515 Recinto:23-063-015-00077-00008 Cultivo:62000 PASTOS PERMANENTES DE 5 O MAS AÑOS-SIN VARIEDAD Secano
Ref:4179786 Recinto:23-063-015-00117-00001 Cultivo:62000 PASTOS PERMANENTES DE 5 O MAS AÑOS-SIN VARIEDAD Secano
- 100412 Número de hectáreas validadas inferior a la superficie mínima permitida por el grupo de cultivo (Anexo I. Criterios de Subvencionabilidad. Orden 28 de marzo de 2023).
Sup. Resulta:0 Grupo de Pago:HERBÁCEOS
- 100413 Recinto perteneciente a grupo de cultivo que no cumple con la superficie mínima requerida (Anexo I. Criterios de Subvencionabilidad. Orden 28 de marzo de 2023).
Ref:1700000005854738 Recinto:23-008-010-00001-00003 Cultivo:5000 CEBADA-SIN VARIEDAD Secano Sup. Declarada:10,04 Superficie Resolver:10,04
Ref:-1300542 Recinto:23-008-011-00033-00001 Cultivo:5000 CEBADA-SIN VARIEDAD Secano Sup. Declarada:31,26 Superficie Resolver:31,26
Ref:-542918 Recinto:23-008-011-00033-00006 Cultivo:5000 CEBADA-SIN VARIEDAD Secano Sup. Declarada:30,94 Superficie Resolver:30,94
Ref:1700000005854743 Recinto:23-008-011-00101-00003 Cultivo:8000 AVENA-SIN VARIEDAD Secano Sup. Declarada:12,27 Superficie Resolver:12,27
Ref:1700000005854736 Recinto:23-008-011-00102-00001 Cultivo:5000 CEBADA-SIN VARIEDAD Secano Sup. Declarada:10,92 Superficie Resolver:10,92
Ref:1700000005854737 Recinto:23-008-024-00113-00016 Cultivo:1000 TRIGO BLANDO-SIN VARIEDAD Secano Sup. Declarada:34,94 Superficie Resolver:34,94
Ref:-1300274 Recinto:23-008-024-00114-00001 Cultivo:8000 AVENA-SIN VARIEDAD Secano Sup. Declarada:13,3 Superficie Resolver:13,3
Ref:1700000005854747 Recinto:23-008-024-00115-00011 Cultivo:8000 AVENA-SIN VARIEDAD Secano Sup. Declarada:23,99 Superficie Resolver:23,99
- 100421 Recinto declarado por error para una operación de la 6503, que se ha corregido de oficio marcando la operación correcta, de acuerdo con la fecha de inscripción del recinto en la producción ecológica.
Ref:1700000005854738 Recinto:23-008-010-00001-00003 Cultivo:5000 CEBADA-SIN VARIEDAD Secano
Ref:-1300542 Recinto:23-008-011-00033-00001 Cultivo:5000 CEBADA-SIN VARIEDAD Secano
Ref:1700000005854689 Recinto:23-008-011-00033-00004 Cultivo:62000 PASTOS PERMANENTES DE 5 O MAS AÑOS-SIN VARIEDAD Secano
Ref:1700000005854695 Recinto:23-008-011-00033-00005 Cultivo:63000 PASTOS DE MENOS DE 5 AÑOS-SIN VARIEDAD Secano
Ref:-542918 Recinto:23-008-011-00033-00006 Cultivo:5000 CEBADA-SIN VARIEDAD Secano
Ref:1700000005854702 Recinto:23-008-011-00033-00008 Cultivo:63000 PASTOS DE MENOS DE 5 AÑOS-SIN VARIEDAD Secano
Ref:1700000005854690 Recinto:23-008-011-00033-00009 Cultivo:62000 PASTOS PERMANENTES DE 5 O MAS AÑOS-SIN VARIEDAD Secano
Ref:1700000005854677 Recinto:23-008-011-00033-00010 Cultivo:62000 PASTOS PERMANENTES DE 5 O MAS AÑOS-SIN VARIEDAD Secano

(1) Superficie declarada admisible ajustada con la superficie comprometida.
(2) Factor de penalización valorando el alcance para el tipo de compromiso.

Puede verificar la integridad de este documento mediante la lectura del código QR adjunto o mediante el acceso a la dirección <https://ws050.juntadeandalucia.es/verificarFirma> indicando el código de VERIFICACIÓN

FIRMADO POR

RAQUEL MARIA ESPIN CRESPO

13/05/2025

VERIFICACIÓN

Pk2jm8DWKBLXWB7RM89CEHSL94ADR5

PÁG. 103/135



**INCIDENCIAS****INCIDENCIA DESCRIPCIÓN**

Ref:1700000005854671 Recinto:23-008-011-00033-00011 Cultivo:62000 PASTOS PERMANENTES DE 5 O MAS AÑOS-SIN VARIEDAD Secano

Ref:1700000005854743 Recinto:23-008-011-00101-00003 Cultivo:8000 AVENA-SIN VARIEDAD Secano

Ref:1700000005854736 Recinto:23-008-011-00102-00001 Cultivo:5000 CEBADA-SIN VARIEDAD Secano

Ref:1700000005854670 Recinto:23-008-011-00102-00002 Cultivo:62000 PASTOS PERMANENTES DE 5 O MAS AÑOS-SIN VARIEDAD Secano

Ref:1700000005854698 Recinto:23-008-012-00059-00001 Cultivo:62000 PASTOS PERMANENTES DE 5 O MAS AÑOS-SIN VARIEDAD Secano

Ref:1700000005854694 Recinto:23-008-012-00060-00003 Cultivo:62000 PASTOS PERMANENTES DE 5 O MAS AÑOS-SIN VARIEDAD Secano

Ref:1700000005854683 Recinto:23-008-024-00093-00002 Cultivo:62000 PASTOS PERMANENTES DE 5 O MAS AÑOS-SIN VARIEDAD Secano

Ref:1700000005854680 Recinto:23-008-024-00113-00014 Cultivo:62000 PASTOS PERMANENTES DE 5 O MAS AÑOS-SIN VARIEDAD Secano

Ref:1700000005854707 Recinto:23-008-024-00113-00015 Cultivo:20000 BARBECHO TRADICIONAL-SIN VARIEDAD Secano

Ref:1700000005854737 Recinto:23-008-024-00113-00016 Cultivo:1000 TRIGO BLANDO-SIN VARIEDAD Secano

Ref:1700000005854669 Recinto:23-008-024-00113-00018 Cultivo:62000 PASTOS PERMANENTES DE 5 O MAS AÑOS-SIN VARIEDAD Secano

Ref:-1300274 Recinto:23-008-024-00114-00001 Cultivo:8000 AVENA-SIN VARIEDAD Secano

Ref:1700000005854747 Recinto:23-008-024-00115-00011 Cultivo:8000 AVENA-SIN VARIEDAD Secano

Ref:1700000005854750 Recinto:23-008-024-00115-00011 Cultivo:63000 PASTOS DE MENOS DE 5 AÑOS-SIN VARIEDAD Secano

Ref:1700000005854676 Recinto:23-008-024-00115-00012 Cultivo:62000 PASTOS PERMANENTES DE 5 O MAS AÑOS-SIN VARIEDAD Secano

Ref:1700000005854672 Recinto:23-008-025-00001-00004 Cultivo:62000 PASTOS PERMANENTES DE 5 O MAS AÑOS-SIN VARIEDAD Secano

Ref:4172771 Recinto:23-008-025-00001-00014 Cultivo:20000 BARBECHO TRADICIONAL-SIN VARIEDAD Secano

Ref:1700000005854701 Recinto:23-008-025-00002-00002 Cultivo:20000 BARBECHO TRADICIONAL-SIN VARIEDAD Secano

Ref:1700000005854679 Recinto:23-008-025-00002-00007 Cultivo:63000 PASTOS DE MENOS DE 5 AÑOS-SIN VARIEDAD Secano

Ref:1700000005854688 Recinto:23-008-025-00003-00004 Cultivo:62000 PASTOS PERMANENTES DE 5 O MAS AÑOS-SIN VARIEDAD Secano

Ref:-1557004 Recinto:23-008-025-00003-00005 Cultivo:63000 PASTOS DE MENOS DE 5 AÑOS-SIN VARIEDAD Secano

Ref:1700000005854674 Recinto:23-008-025-00011-00002 Cultivo:62000 PASTOS PERMANENTES DE 5 O MAS AÑOS-SIN VARIEDAD Secano

Ref:4230299 Recinto:23-008-025-00028-00002 Cultivo:20000 BARBECHO TRADICIONAL-SIN VARIEDAD Secano

Ref:5264843 Recinto:23-008-025-00028-00003 Cultivo:62000 PASTOS PERMANENTES DE 5 O MAS AÑOS-SIN VARIEDAD Secano

Ref:1700000005854748 Recinto:23-008-025-00028-00004 Cultivo:20000 BARBECHO TRADICIONAL-SIN VARIEDAD Secano

Ref:1700000005854733 Recinto:23-008-025-00028-00006 Cultivo:20000 BARBECHO TRADICIONAL-SIN VARIEDAD Secano

Ref:1700000005854715 Recinto:23-008-025-00029-00001 Cultivo:62000 PASTOS PERMANENTES DE 5 O MAS AÑOS-SIN VARIEDAD Secano

Ref:1700000005854746 Recinto:23-008-025-00032-00001 Cultivo:62000 PASTOS PERMANENTES DE 5 O MAS AÑOS-SIN VARIEDAD Secano

Ref:1700000005854681 Recinto:23-008-026-00001-00001 Cultivo:62000 PASTOS PERMANENTES DE 5 O MAS AÑOS-SIN VARIEDAD Secano

Ref:1700000005854709 Recinto:23-008-026-00001-00001 Cultivo:62000 PASTOS PERMANENTES DE 5 O MAS AÑOS-SIN VARIEDAD Secano

Ref:1700000005854710 Recinto:23-008-026-00001-00001 Cultivo:62000 PASTOS PERMANENTES DE 5 O MAS AÑOS-SIN VARIEDAD Secano

Ref:1700000005854745 Recinto:23-008-026-00001-00001 Cultivo:62000 PASTOS PERMANENTES DE 5 O MAS AÑOS-SIN VARIEDAD Secano

Ref:1700000005854673 Recinto:23-008-026-00002-00004 Cultivo:62000 PASTOS PERMANENTES DE 5 O MAS AÑOS-SIN VARIEDAD Secano

Ref:4230306 Recinto:23-008-026-00002-00007 Cultivo:62000 PASTOS PERMANENTES DE 5 O MAS AÑOS-SIN VARIEDAD Secano

Ref:4172781 Recinto:23-008-027-00133-00001 Cultivo:20000 BARBECHO TRADICIONAL-SIN VARIEDAD Secano

Ref:1700000005854716 Recinto:23-008-027-00138-00001 Cultivo:62000 PASTOS PERMANENTES DE 5 O MAS AÑOS-SIN VARIEDAD Secano

Ref:1700000005854717 Recinto:23-008-027-00138-00002 Cultivo:62000 PASTOS PERMANENTES DE 5 O MAS AÑOS-SIN VARIEDAD Secano

Ref:1700000005854708 Recinto:23-008-027-00139-00002 Cultivo:62000 PASTOS PERMANENTES DE 5 O MAS AÑOS-SIN VARIEDAD Secano

Ref:1700000005854706 Recinto:23-008-027-00139-00003 Cultivo:62000 PASTOS PERMANENTES DE 5 O MAS AÑOS-SIN VARIEDAD Secano

Ref:4179401 Recinto:23-063-005-00006-00001 Cultivo:62000 PASTOS PERMANENTES DE 5 O MAS AÑOS-SIN VARIEDAD Secano

Ref:-1300086 Recinto:23-063-005-00006-00003 Cultivo:62000 PASTOS PERMANENTES DE 5 O MAS AÑOS-SIN VARIEDAD Secano

(1) Superficie declarada admisible ajustada con la superficie comprometida.
(2) Factor de penalización valorando el alcance para el tipo de compromiso.

Puede verificar la integridad de este documento mediante la lectura del código QR adjunto o mediante el acceso a la dirección <https://ws050.juntadeandalucia.es/verificarFirma> indicando el código de VERIFICACIÓN

FIRMADO POR

RAQUEL MARIA ESPIN CRESPO

13/05/2025

VERIFICACIÓN

Pk2jm8DWKBLXB7RM89CEHSL94ADR5

PÁG. 104/135



**INCIDENCIAS****INCIDENCIA DESCRIPCIÓN**

	Ref:4179405 Recinto:23-063-005-00006-00011 Cultivo:62000 PASTOS PERMANENTES DE 5 O MAS AÑOS-SIN VARIEDAD Secano
	Ref:4179406 Recinto:23-063-005-00006-00013 Cultivo:62000 PASTOS PERMANENTES DE 5 O MAS AÑOS-SIN VARIEDAD Secano
	Ref:4179407 Recinto:23-063-005-00006-00016 Cultivo:62000 PASTOS PERMANENTES DE 5 O MAS AÑOS-SIN VARIEDAD Secano
	Ref:4179408 Recinto:23-063-005-00006-00017 Cultivo:62000 PASTOS PERMANENTES DE 5 O MAS AÑOS-SIN VARIEDAD Secano
	Ref:4179409 Recinto:23-063-005-00006-00019 Cultivo:62000 PASTOS PERMANENTES DE 5 O MAS AÑOS-SIN VARIEDAD Secano
	Ref:4179410 Recinto:23-063-005-00006-00020 Cultivo:62000 PASTOS PERMANENTES DE 5 O MAS AÑOS-SIN VARIEDAD Secano
	Ref:4179411 Recinto:23-063-005-00006-00021 Cultivo:62000 PASTOS PERMANENTES DE 5 O MAS AÑOS-SIN VARIEDAD Secano
	Ref:4179412 Recinto:23-063-005-00006-00022 Cultivo:62000 PASTOS PERMANENTES DE 5 O MAS AÑOS-SIN VARIEDAD Secano
	Ref:4179413 Recinto:23-063-005-00006-00023 Cultivo:62000 PASTOS PERMANENTES DE 5 O MAS AÑOS-SIN VARIEDAD Secano
	Ref:4179414 Recinto:23-063-005-00006-00024 Cultivo:62000 PASTOS PERMANENTES DE 5 O MAS AÑOS-SIN VARIEDAD Secano
	Ref:4179415 Recinto:23-063-005-00006-00026 Cultivo:62000 PASTOS PERMANENTES DE 5 O MAS AÑOS-SIN VARIEDAD Secano
	Ref:4179416 Recinto:23-063-005-00006-00027 Cultivo:62000 PASTOS PERMANENTES DE 5 O MAS AÑOS-SIN VARIEDAD Secano
	Ref:4179418 Recinto:23-063-005-00006-00030 Cultivo:62000 PASTOS PERMANENTES DE 5 O MAS AÑOS-SIN VARIEDAD Secano
	Ref:4179419 Recinto:23-063-005-00006-00031 Cultivo:62000 PASTOS PERMANENTES DE 5 O MAS AÑOS-SIN VARIEDAD Secano
	Ref:4179420 Recinto:23-063-005-00006-00033 Cultivo:62000 PASTOS PERMANENTES DE 5 O MAS AÑOS-SIN VARIEDAD Secano
	Ref:4179421 Recinto:23-063-005-00006-00034 Cultivo:62000 PASTOS PERMANENTES DE 5 O MAS AÑOS-SIN VARIEDAD Secano
	Ref:1700000005854713 Recinto:23-063-015-00019-00002 Cultivo:62000 PASTOS PERMANENTES DE 5 O MAS AÑOS-SIN VARIEDAD Secano
	Ref:1700000005854740 Recinto:23-063-015-00019-00005 Cultivo:62000 PASTOS PERMANENTES DE 5 O MAS AÑOS-SIN VARIEDAD Secano
	Ref:4179785 Recinto:23-063-015-00036-00001 Cultivo:62000 PASTOS PERMANENTES DE 5 O MAS AÑOS-SIN VARIEDAD Secano
	Ref:5267023 Recinto:23-063-015-00077-00001 Cultivo:62000 PASTOS PERMANENTES DE 5 O MAS AÑOS-SIN VARIEDAD Secano
	Ref:6919515 Recinto:23-063-015-00077-00008 Cultivo:62000 PASTOS PERMANENTES DE 5 O MAS AÑOS-SIN VARIEDAD Secano
	Ref:4179786 Recinto:23-063-015-00117-00001 Cultivo:62000 PASTOS PERMANENTES DE 5 O MAS AÑOS-SIN VARIEDAD Secano
100424	Solicita recinto que no está comprometido para la operación.
	Ref:1700000005854709 Recinto:23-008-026-00001-00001 Cultivo:62000 PASTOS PERMANENTES DE 5 O MAS AÑOS-SIN VARIEDAD Secano
	Ref:1700000005854745 Recinto:23-008-026-00001-00001 Cultivo:62000 PASTOS PERMANENTES DE 5 O MAS AÑOS-SIN VARIEDAD Secano
	Ref:4179401 Recinto:23-063-005-00006-00001 Cultivo:62000 PASTOS PERMANENTES DE 5 O MAS AÑOS-SIN VARIEDAD Secano
	Ref:-1300086 Recinto:23-063-005-00006-00003 Cultivo:62000 PASTOS PERMANENTES DE 5 O MAS AÑOS-SIN VARIEDAD Secano
	Ref:4179405 Recinto:23-063-005-00006-00011 Cultivo:62000 PASTOS PERMANENTES DE 5 O MAS AÑOS-SIN VARIEDAD Secano
	Ref:4179406 Recinto:23-063-005-00006-00013 Cultivo:62000 PASTOS PERMANENTES DE 5 O MAS AÑOS-SIN VARIEDAD Secano
	Ref:4179407 Recinto:23-063-005-00006-00016 Cultivo:62000 PASTOS PERMANENTES DE 5 O MAS AÑOS-SIN VARIEDAD Secano
	Ref:4179408 Recinto:23-063-005-00006-00017 Cultivo:62000 PASTOS PERMANENTES DE 5 O MAS AÑOS-SIN VARIEDAD Secano
	Ref:4179409 Recinto:23-063-005-00006-00019 Cultivo:62000 PASTOS PERMANENTES DE 5 O MAS AÑOS-SIN VARIEDAD Secano
	Ref:4179410 Recinto:23-063-005-00006-00020 Cultivo:62000 PASTOS PERMANENTES DE 5 O MAS AÑOS-SIN VARIEDAD Secano
	Ref:4179411 Recinto:23-063-005-00006-00021 Cultivo:62000 PASTOS PERMANENTES DE 5 O MAS AÑOS-SIN VARIEDAD Secano
	Ref:4179412 Recinto:23-063-005-00006-00022 Cultivo:62000 PASTOS PERMANENTES DE 5 O MAS AÑOS-SIN VARIEDAD Secano
	Ref:4179413 Recinto:23-063-005-00006-00023 Cultivo:62000 PASTOS PERMANENTES DE 5 O MAS AÑOS-SIN VARIEDAD Secano
	Ref:4179414 Recinto:23-063-005-00006-00024 Cultivo:62000 PASTOS PERMANENTES DE 5 O MAS AÑOS-SIN VARIEDAD Secano
	Ref:4179415 Recinto:23-063-005-00006-00026 Cultivo:62000 PASTOS PERMANENTES DE 5 O MAS AÑOS-SIN VARIEDAD Secano
	Ref:4179416 Recinto:23-063-005-00006-00027 Cultivo:62000 PASTOS PERMANENTES DE 5 O MAS AÑOS-SIN VARIEDAD Secano
	Ref:4179418 Recinto:23-063-005-00006-00030 Cultivo:62000 PASTOS PERMANENTES DE 5 O MAS AÑOS-SIN VARIEDAD Secano
	Ref:4179419 Recinto:23-063-005-00006-00031 Cultivo:62000 PASTOS PERMANENTES DE 5 O MAS AÑOS-SIN VARIEDAD Secano
	Ref:4179420 Recinto:23-063-005-00006-00033 Cultivo:62000 PASTOS PERMANENTES DE 5 O MAS AÑOS-SIN VARIEDAD Secano
	Ref:4179421 Recinto:23-063-005-00006-00034 Cultivo:62000 PASTOS PERMANENTES DE 5 O MAS AÑOS-SIN VARIEDAD Secano
	Ref:1700000005854713 Recinto:23-063-015-00019-00002 Cultivo:62000 PASTOS PERMANENTES DE 5 O MAS AÑOS-SIN VARIEDAD Secano
	Ref:1700000005854740 Recinto:23-063-015-00019-00005 Cultivo:62000 PASTOS PERMANENTES DE 5 O MAS AÑOS-SIN VARIEDAD Secano
	Ref:4179785 Recinto:23-063-015-00036-00001 Cultivo:62000 PASTOS PERMANENTES DE 5 O MAS AÑOS-SIN VARIEDAD Secano
	Ref:5267023 Recinto:23-063-015-00077-00001 Cultivo:62000 PASTOS PERMANENTES DE 5 O MAS AÑOS-SIN VARIEDAD Secano
	Ref:6919515 Recinto:23-063-015-00077-00008 Cultivo:62000 PASTOS PERMANENTES DE 5 O MAS AÑOS-SIN VARIEDAD Secano
	Ref:4179786 Recinto:23-063-015-00117-00001 Cultivo:62000 PASTOS PERMANENTES DE 5 O MAS AÑOS-SIN VARIEDAD Secano

Datos considerados para el Cálculo de la Carga Ganadera mínima y máxima del expediente

(1) Superficie declarada admisible ajustada con la superficie comprometida.
(2) Factor de penalización valorando el alcance para el tipo de compromiso.

Puede verificar la integridad de este documento mediante la lectura del código QR adjunto o mediante el acceso a la dirección https://ws050.juntadeandalucia.es/verificarFirma indicando el código de VERIFICACIÓN			
FIRMADO POR	RAQUEL MARIA ESPIN CRESPO	13/05/2025	
VERIFICACIÓN	Pk2jm8DWKBLXWB7RM89CEHSL94ADR5	PÁG. 105/135	

**Datos considerados para el Cálculo de la Carga Ganadera mínima y máxima del expediente**

Explotación	Especie	Inscrito en Sipea y Admisible	Ugm Calculada para CG Mínima	Ugm Calculada para CG Máxima
ES230080000517	BOVINA	SI	73,09	73,09
ES230080000517	OVINA	SI	6,57	6,57
ES230080000721	BOVINA	SI	135,31	135,31
ES230080006032	BOVINA	NO	0,00	13,03
			214,97	228,00

Superficie determinada para Cálculo Carga Ganadera Mínima: 363,26 ha

Superficie determinada para Cálculo Carga Ganadera Máxima: 363,76 ha

Carga Ganadera Mínima Expediente: 0,59 ugm/ha

Carga Ganadera Máxima Expediente: 0,63 ugm/ha

Recintos Determinados para el Cálculo de Garga Ganadera Mínima

REF.	REFERENCIA SIGPAC	CULTIVO DESCRIPCIÓN CULTIVO	S/R	SUP. RESUELTA (ha)
-1557004	23-008-025-00003-00005	63000 PASTOS DE MENOS DE 5 AÑOS-SIN VARIEDAD	S	1,57
-1300087	23-063-005-00013-00028	62000 PASTOS PERMANENTES DE 5 O MAS AÑOS-SIN VARIEDAD	S	0,47
-1300086	23-063-005-00006-00003	62000 PASTOS PERMANENTES DE 5 O MAS AÑOS-SIN VARIEDAD	S	7,17
4179401	23-063-005-00006-00001	62000 PASTOS PERMANENTES DE 5 O MAS AÑOS-SIN VARIEDAD	S	0,10
4179405	23-063-005-00006-00011	62000 PASTOS PERMANENTES DE 5 O MAS AÑOS-SIN VARIEDAD	S	2,29
4179406	23-063-005-00006-00013	62000 PASTOS PERMANENTES DE 5 O MAS AÑOS-SIN VARIEDAD	S	0,61
4179407	23-063-005-00006-00016	62000 PASTOS PERMANENTES DE 5 O MAS AÑOS-SIN VARIEDAD	S	1,61
4179408	23-063-005-00006-00017	62000 PASTOS PERMANENTES DE 5 O MAS AÑOS-SIN VARIEDAD	S	0,59
4179409	23-063-005-00006-00019	62000 PASTOS PERMANENTES DE 5 O MAS AÑOS-SIN VARIEDAD	S	0,41
4179410	23-063-005-00006-00020	62000 PASTOS PERMANENTES DE 5 O MAS AÑOS-SIN VARIEDAD	S	1,01
4179411	23-063-005-00006-00021	62000 PASTOS PERMANENTES DE 5 O MAS AÑOS-SIN VARIEDAD	S	11,71
4179412	23-063-005-00006-00022	62000 PASTOS PERMANENTES DE 5 O MAS AÑOS-SIN VARIEDAD	S	0,05
4179413	23-063-005-00006-00023	62000 PASTOS PERMANENTES DE 5 O MAS AÑOS-SIN VARIEDAD	S	30,73
4179414	23-063-005-00006-00024	62000 PASTOS PERMANENTES DE 5 O MAS AÑOS-SIN VARIEDAD	S	0,16
4179415	23-063-005-00006-00026	62000 PASTOS PERMANENTES DE 5 O MAS AÑOS-SIN VARIEDAD	S	7,64
4179416	23-063-005-00006-00027	62000 PASTOS PERMANENTES DE 5 O MAS AÑOS-SIN VARIEDAD	S	0,45
4179418	23-063-005-00006-00030	62000 PASTOS PERMANENTES DE 5 O MAS AÑOS-SIN VARIEDAD	S	1,71
4179419	23-063-005-00006-00031	62000 PASTOS PERMANENTES DE 5 O MAS AÑOS-SIN VARIEDAD	S	0,58
4179420	23-063-005-00006-00033	62000 PASTOS PERMANENTES DE 5 O MAS AÑOS-SIN VARIEDAD	S	0,53
4179421	23-063-005-00006-00034	62000 PASTOS PERMANENTES DE 5 O MAS AÑOS-SIN VARIEDAD	S	1,06
4179785	23-063-015-00036-00001	62000 PASTOS PERMANENTES DE 5 O MAS AÑOS-SIN VARIEDAD	S	0,83
4179786	23-063-015-00117-00001	62000 PASTOS PERMANENTES DE 5 O MAS AÑOS-SIN VARIEDAD	S	1,29
4230306	23-008-026-00002-00007	62000 PASTOS PERMANENTES DE 5 O MAS AÑOS-SIN VARIEDAD	S	2,89
5264843	23-008-025-00028-00003	62000 PASTOS PERMANENTES DE 5 O MAS AÑOS-SIN VARIEDAD	S	0,85
5267023	23-063-015-00077-00001	62000 PASTOS PERMANENTES DE 5 O MAS AÑOS-SIN VARIEDAD	S	2,90
6887737	23-063-005-00015-00001	62000 PASTOS PERMANENTES DE 5 O MAS AÑOS-SIN VARIEDAD	S	0,39
6887739	23-063-005-00015-00003	62000 PASTOS PERMANENTES DE 5 O MAS AÑOS-SIN VARIEDAD	S	39,58
6887740	23-063-005-00015-00004	62000 PASTOS PERMANENTES DE 5 O MAS AÑOS-SIN VARIEDAD	S	10,50

(1) Superficie declarada admisible ajustada con la superficie comprometida.
(2) Factor de penalización valorando el alcance para el tipo de compromiso.Puede verificar la integridad de este documento mediante la lectura del código QR adjunto o mediante el acceso a la dirección <https://ws050.juntadeandalucia.es/verificarFirma> indicando el código de VERIFICACIÓN

FIRMADO POR	RAQUEL MARIA ESPIN CRESPO
VERIFICACIÓN	Pk2jm8DWKBLXWB7RM89CEHSL94ADR5

13/05/2025
PÁG. 106/135



**Datos considerados para el Cálculo de la Carga Ganadera mínima y máxima del expediente****Recintos Determinados para el Cálculo de Garga Ganadera Mínima**

REF.	REFERENCIA SIGPAC	CULTIVO	DESCRIPCIÓN CULTIVO	SUP.	
				S/R	RESUELTA (ha)
6887741	23-063-005-00015-00009	62000	PASTOS PERMANENTES DE 5 O MAS AÑOS-SIN VARIEDAD	S	0,12
6887744	23-063-005-00015-00012	62000	PASTOS PERMANENTES DE 5 O MAS AÑOS-SIN VARIEDAD	S	0,01
6887745	23-063-005-00015-00013	62000	PASTOS PERMANENTES DE 5 O MAS AÑOS-SIN VARIEDAD	S	2,64
6887746	23-063-005-00015-00015	62000	PASTOS PERMANENTES DE 5 O MAS AÑOS-SIN VARIEDAD	S	0,01
6887760	23-063-005-00011-00003	62000	PASTOS PERMANENTES DE 5 O MAS AÑOS-SIN VARIEDAD	S	2,93
6887761	23-063-005-00011-00004	62000	PASTOS PERMANENTES DE 5 O MAS AÑOS-SIN VARIEDAD	S	10,46
6887762	23-063-005-00011-00005	62000	PASTOS PERMANENTES DE 5 O MAS AÑOS-SIN VARIEDAD	S	5,02
6887764	23-063-005-00011-00007	62000	PASTOS PERMANENTES DE 5 O MAS AÑOS-SIN VARIEDAD	S	2,45
6887771	23-063-007-00001-00001	62000	PASTOS PERMANENTES DE 5 O MAS AÑOS-SIN VARIEDAD	S	78,20
6887772	23-063-007-00001-00002	62000	PASTOS PERMANENTES DE 5 O MAS AÑOS-SIN VARIEDAD	S	9,51
6887773	23-063-007-00001-00003	62000	PASTOS PERMANENTES DE 5 O MAS AÑOS-SIN VARIEDAD	S	0,01
6887774	23-063-007-00001-00004	62000	PASTOS PERMANENTES DE 5 O MAS AÑOS-SIN VARIEDAD	S	0,07
6887775	23-063-007-00001-00005	62000	PASTOS PERMANENTES DE 5 O MAS AÑOS-SIN VARIEDAD	S	0,02
6887776	23-063-007-00001-00006	62000	PASTOS PERMANENTES DE 5 O MAS AÑOS-SIN VARIEDAD	S	0,01
6887780	23-063-007-00001-00010	62000	PASTOS PERMANENTES DE 5 O MAS AÑOS-SIN VARIEDAD	S	0,01
1700000005854669	23-008-024-00113-00018	62000	PASTOS PERMANENTES DE 5 O MAS AÑOS-SIN VARIEDAD	S	0,92
1700000005854670	23-008-011-00102-00002	62000	PASTOS PERMANENTES DE 5 O MAS AÑOS-SIN VARIEDAD	S	0,37
1700000005854671	23-008-011-00033-00011	62000	PASTOS PERMANENTES DE 5 O MAS AÑOS-SIN VARIEDAD	S	0,04
1700000005854672	23-008-025-00001-00004	62000	PASTOS PERMANENTES DE 5 O MAS AÑOS-SIN VARIEDAD	S	11,61
1700000005854673	23-008-026-00002-00004	62000	PASTOS PERMANENTES DE 5 O MAS AÑOS-SIN VARIEDAD	S	0,26
1700000005854674	23-008-025-00011-00002	62000	PASTOS PERMANENTES DE 5 O MAS AÑOS-SIN VARIEDAD	S	14,63
1700000005854676	23-008-024-00115-00012	62000	PASTOS PERMANENTES DE 5 O MAS AÑOS-SIN VARIEDAD	S	0,03
1700000005854677	23-008-011-00033-00010	62000	PASTOS PERMANENTES DE 5 O MAS AÑOS-SIN VARIEDAD	S	0,02
1700000005854679	23-008-025-00002-00007	63000	PASTOS DE MENOS DE 5 AÑOS-SIN VARIEDAD	S	0,32
1700000005854680	23-008-024-00113-00014	62000	PASTOS PERMANENTES DE 5 O MAS AÑOS-SIN VARIEDAD	S	1,38
1700000005854681	23-008-026-00001-00001	62000	PASTOS PERMANENTES DE 5 O MAS AÑOS-SIN VARIEDAD	S	0,09
1700000005854683	23-008-024-00093-00002	62000	PASTOS PERMANENTES DE 5 O MAS AÑOS-SIN VARIEDAD	S	4,56
1700000005854688	23-008-025-00003-00004	62000	PASTOS PERMANENTES DE 5 O MAS AÑOS-SIN VARIEDAD	S	0,64
1700000005854689	23-008-011-00033-00004	62000	PASTOS PERMANENTES DE 5 O MAS AÑOS-SIN VARIEDAD	S	0,56
1700000005854690	23-008-011-00033-00009	62000	PASTOS PERMANENTES DE 5 O MAS AÑOS-SIN VARIEDAD	S	0,20
1700000005854694	23-008-012-00060-00003	62000	PASTOS PERMANENTES DE 5 O MAS AÑOS-SIN VARIEDAD	S	1,75
1700000005854695	23-008-011-00033-00005	63000	PASTOS DE MENOS DE 5 AÑOS-SIN VARIEDAD	S	0,06
1700000005854698	23-008-012-00059-00001	62000	PASTOS PERMANENTES DE 5 O MAS AÑOS-SIN VARIEDAD	S	3,83
1700000005854701	23-008-025-00002-00002	20000	BARBECHO TRADICIONAL-SIN VARIEDAD	S	15,16
1700000005854702	23-008-011-00033-00008	63000	PASTOS DE MENOS DE 5 AÑOS-SIN VARIEDAD	S	0,03
1700000005854706	23-008-027-00139-00003	62000	PASTOS PERMANENTES DE 5 O MAS AÑOS-SIN VARIEDAD	S	0,11
1700000005854707	23-008-024-00113-00015	20000	BARBECHO TRADICIONAL-SIN VARIEDAD	S	9,59
1700000005854708	23-008-027-00139-00002	62000	PASTOS PERMANENTES DE 5 O MAS AÑOS-SIN	S	5,08

(1) Superficie declarada admisible ajustada con la superficie comprometida.
(2) Factor de penalización valorando el alcance para el tipo de compromiso.

Puede verificar la integridad de este documento mediante la lectura del código QR adjunto o mediante el acceso a la dirección <https://ws050.juntadeandalucia.es/verificarFirma> indicando el código de VERIFICACIÓN

FIRMADO POR RAQUEL MARIA ESPIN CRESPO

13/05/2025

VERIFICACIÓN Pk2jm8DWKBLXWB7RM89CEHSL94ADR5

PÁG. 107/135



**Datos considerados para el Cálculo de la Carga Ganadera mínima y máxima del expediente****Recintos Determinados para el Cálculo de Garga Ganadera Mínima**

REF.	REFERENCIA SIGPAC	CULTIVO	DESCRIPCIÓN CULTIVO	SUP. RESUELTA (ha)	
				S/R	
170000005854710	23-008-026-00001-00001	62000	PASTOS PERMANENTES DE 5 O MAS AÑOS-SIN VARIEDAD	S	0,01
170000005854713	23-063-015-00019-00002	62000	PASTOS PERMANENTES DE 5 O MAS AÑOS-SIN VARIEDAD	S	4,62
170000005854715	23-008-025-00029-00001	62000	PASTOS PERMANENTES DE 5 O MAS AÑOS-SIN VARIEDAD	S	14,79
170000005854716	23-008-027-00138-00001	62000	PASTOS PERMANENTES DE 5 O MAS AÑOS-SIN VARIEDAD	S	8,69
170000005854717	23-008-027-00138-00002	62000	PASTOS PERMANENTES DE 5 O MAS AÑOS-SIN VARIEDAD	S	6,83
170000005854733	23-008-025-00028-00006	20000	BARBECHO TRADICIONAL-SIN VARIEDAD	S	0,28
170000005854746	23-008-025-00032-00001	62000	PASTOS PERMANENTES DE 5 O MAS AÑOS-SIN VARIEDAD	S	2,97
170000005854750	23-008-024-00115-00011	63000	PASTOS DE MENOS DE 5 AÑOS-SIN VARIEDAD	S	12,68

Recintos Determinados para el Cálculo de Garga Ganadera Máxima

REF.	REFERENCIA SIGPAC	CULTIVO	DESCRIPCIÓN CULTIVO	SUP. RESUELTA (ha)	
				S/R	
-1557004	23-008-025-00003-00005	63000	PASTOS DE MENOS DE 5 AÑOS-SIN VARIEDAD	S	1,57
-1300087	23-063-005-00013-00028	62000	PASTOS PERMANENTES DE 5 O MAS AÑOS-SIN VARIEDAD	S	0,47
-1300086	23-063-005-00006-00003	62000	PASTOS PERMANENTES DE 5 O MAS AÑOS-SIN VARIEDAD	S	7,17
4179401	23-063-005-00006-00001	62000	PASTOS PERMANENTES DE 5 O MAS AÑOS-SIN VARIEDAD	S	0,10
4179405	23-063-005-00006-00011	62000	PASTOS PERMANENTES DE 5 O MAS AÑOS-SIN VARIEDAD	S	2,29
4179406	23-063-005-00006-00013	62000	PASTOS PERMANENTES DE 5 O MAS AÑOS-SIN VARIEDAD	S	0,61
4179407	23-063-005-00006-00016	62000	PASTOS PERMANENTES DE 5 O MAS AÑOS-SIN VARIEDAD	S	1,61
4179408	23-063-005-00006-00017	62000	PASTOS PERMANENTES DE 5 O MAS AÑOS-SIN VARIEDAD	S	0,59
4179409	23-063-005-00006-00019	62000	PASTOS PERMANENTES DE 5 O MAS AÑOS-SIN VARIEDAD	S	0,41
4179410	23-063-005-00006-00020	62000	PASTOS PERMANENTES DE 5 O MAS AÑOS-SIN VARIEDAD	S	1,01
4179411	23-063-005-00006-00021	62000	PASTOS PERMANENTES DE 5 O MAS AÑOS-SIN VARIEDAD	S	11,71
4179412	23-063-005-00006-00022	62000	PASTOS PERMANENTES DE 5 O MAS AÑOS-SIN VARIEDAD	S	0,05
4179413	23-063-005-00006-00023	62000	PASTOS PERMANENTES DE 5 O MAS AÑOS-SIN VARIEDAD	S	30,73
4179414	23-063-005-00006-00024	62000	PASTOS PERMANENTES DE 5 O MAS AÑOS-SIN VARIEDAD	S	0,16
4179415	23-063-005-00006-00026	62000	PASTOS PERMANENTES DE 5 O MAS AÑOS-SIN VARIEDAD	S	7,64
4179416	23-063-005-00006-00027	62000	PASTOS PERMANENTES DE 5 O MAS AÑOS-SIN VARIEDAD	S	0,45
4179418	23-063-005-00006-00030	62000	PASTOS PERMANENTES DE 5 O MAS AÑOS-SIN VARIEDAD	S	1,71
4179419	23-063-005-00006-00031	62000	PASTOS PERMANENTES DE 5 O MAS AÑOS-SIN VARIEDAD	S	0,58
4179420	23-063-005-00006-00033	62000	PASTOS PERMANENTES DE 5 O MAS AÑOS-SIN VARIEDAD	S	0,53
4179421	23-063-005-00006-00034	62000	PASTOS PERMANENTES DE 5 O MAS AÑOS-SIN VARIEDAD	S	1,06
4179785	23-063-015-00036-00001	62000	PASTOS PERMANENTES DE 5 O MAS AÑOS-SIN VARIEDAD	S	0,83
4179786	23-063-015-00117-00001	62000	PASTOS PERMANENTES DE 5 O MAS AÑOS-SIN VARIEDAD	S	1,29
4230306	23-008-026-00002-00007	62000	PASTOS PERMANENTES DE 5 O MAS AÑOS-SIN VARIEDAD	S	2,89
5264843	23-008-025-00028-00003	62000	PASTOS PERMANENTES DE 5 O MAS AÑOS-SIN VARIEDAD	S	0,85
5267023	23-063-015-00077-00001	62000	PASTOS PERMANENTES DE 5 O MAS AÑOS-SIN VARIEDAD	S	2,90
6887737	23-063-005-00015-00001	62000	PASTOS PERMANENTES DE 5 O MAS AÑOS-SIN VARIEDAD	S	0,39

(1) Superficie declarada admisible ajustada con la superficie comprometida.
(2) Factor de penalización valorando el alcance para el tipo de compromiso.Puede verificar la integridad de este documento mediante la lectura del código QR adjunto o mediante el acceso a la dirección <https://ws050.juntadeandalucia.es/verificarFirma> indicando el código de VERIFICACIÓN

FIRMADO POR RAQUEL MARIA ESPIN CRESPO

13/05/2025

VERIFICACIÓN Pk2jm8DWKBLXWB7RM89CEHSL94ADR5

PÁG. 108/135



**Datos considerados para el Cálculo de la Carga Ganadera mínima y máxima del expediente****Recintos Determinados para el Cálculo de Garga Ganadera Máxima**

REF.	REFERENCIA SIGPAC	CULTIVO	DESCRIPCIÓN CULTIVO	SUP. RESUELTA (ha)	
				S/R	
			VARIEDAD		
6887739	23-063-005-00015-00003	62000	PASTOS PERMANENTES DE 5 O MAS AÑOS-SIN VARIEDAD	S	39,58
6887740	23-063-005-00015-00004	62000	PASTOS PERMANENTES DE 5 O MAS AÑOS-SIN VARIEDAD	S	10,50
6887741	23-063-005-00015-00009	62000	PASTOS PERMANENTES DE 5 O MAS AÑOS-SIN VARIEDAD	S	0,12
6887744	23-063-005-00015-00012	62000	PASTOS PERMANENTES DE 5 O MAS AÑOS-SIN VARIEDAD	S	0,01
6887745	23-063-005-00015-00013	62000	PASTOS PERMANENTES DE 5 O MAS AÑOS-SIN VARIEDAD	S	2,64
6887746	23-063-005-00015-00015	62000	PASTOS PERMANENTES DE 5 O MAS AÑOS-SIN VARIEDAD	S	0,01
6887760	23-063-005-00011-00003	62000	PASTOS PERMANENTES DE 5 O MAS AÑOS-SIN VARIEDAD	S	2,93
6887761	23-063-005-00011-00004	62000	PASTOS PERMANENTES DE 5 O MAS AÑOS-SIN VARIEDAD	S	10,46
6887762	23-063-005-00011-00005	62000	PASTOS PERMANENTES DE 5 O MAS AÑOS-SIN VARIEDAD	S	5,02
6887764	23-063-005-00011-00007	62000	PASTOS PERMANENTES DE 5 O MAS AÑOS-SIN VARIEDAD	S	2,45
6887771	23-063-007-00001-00001	62000	PASTOS PERMANENTES DE 5 O MAS AÑOS-SIN VARIEDAD	S	78,20
6887772	23-063-007-00001-00002	62000	PASTOS PERMANENTES DE 5 O MAS AÑOS-SIN VARIEDAD	S	9,51
6887773	23-063-007-00001-00003	62000	PASTOS PERMANENTES DE 5 O MAS AÑOS-SIN VARIEDAD	S	0,01
6887774	23-063-007-00001-00004	62000	PASTOS PERMANENTES DE 5 O MAS AÑOS-SIN VARIEDAD	S	0,07
6887775	23-063-007-00001-00005	62000	PASTOS PERMANENTES DE 5 O MAS AÑOS-SIN VARIEDAD	S	0,02
6887776	23-063-007-00001-00006	62000	PASTOS PERMANENTES DE 5 O MAS AÑOS-SIN VARIEDAD	S	0,01
6887780	23-063-007-00001-00010	62000	PASTOS PERMANENTES DE 5 O MAS AÑOS-SIN VARIEDAD	S	0,01
6919515	23-063-015-00077-00008	62000	PASTOS PERMANENTES DE 5 O MAS AÑOS-SIN VARIEDAD	S	0,19
7549111	23-063-015-00077-00004	62000	PASTOS PERMANENTES DE 5 O MAS AÑOS-SIN VARIEDAD	S	0,00
1700000005854669	23-008-024-00113-00018	62000	PASTOS PERMANENTES DE 5 O MAS AÑOS-SIN VARIEDAD	S	0,92
1700000005854670	23-008-011-00102-00002	62000	PASTOS PERMANENTES DE 5 O MAS AÑOS-SIN VARIEDAD	S	0,37
1700000005854671	23-008-011-00033-00011	62000	PASTOS PERMANENTES DE 5 O MAS AÑOS-SIN VARIEDAD	S	0,04
1700000005854672	23-008-025-00001-00004	62000	PASTOS PERMANENTES DE 5 O MAS AÑOS-SIN VARIEDAD	S	11,61
1700000005854673	23-008-026-00002-00004	62000	PASTOS PERMANENTES DE 5 O MAS AÑOS-SIN VARIEDAD	S	0,26
1700000005854674	23-008-025-00011-00002	62000	PASTOS PERMANENTES DE 5 O MAS AÑOS-SIN VARIEDAD	S	14,63
1700000005854676	23-008-024-00115-00012	62000	PASTOS PERMANENTES DE 5 O MAS AÑOS-SIN VARIEDAD	S	0,03
1700000005854677	23-008-011-00033-00010	62000	PASTOS PERMANENTES DE 5 O MAS AÑOS-SIN VARIEDAD	S	0,02
1700000005854679	23-008-025-00002-00007	63000	PASTOS DE MENOS DE 5 AÑOS-SIN VARIEDAD	S	0,32
1700000005854680	23-008-024-00113-00014	62000	PASTOS PERMANENTES DE 5 O MAS AÑOS-SIN VARIEDAD	S	1,38
1700000005854681	23-008-026-00001-00001	62000	PASTOS PERMANENTES DE 5 O MAS AÑOS-SIN VARIEDAD	S	0,09
1700000005854683	23-008-024-00093-00002	62000	PASTOS PERMANENTES DE 5 O MAS AÑOS-SIN VARIEDAD	S	4,56
1700000005854688	23-008-025-00003-00004	62000	PASTOS PERMANENTES DE 5 O MAS AÑOS-SIN VARIEDAD	S	0,64
1700000005854689	23-008-011-00033-00004	62000	PASTOS PERMANENTES DE 5 O MAS AÑOS-SIN VARIEDAD	S	0,56
1700000005854690	23-008-011-00033-00009	62000	PASTOS PERMANENTES DE 5 O MAS AÑOS-SIN VARIEDAD	S	0,20
1700000005854694	23-008-012-00060-00003	62000	PASTOS PERMANENTES DE 5 O MAS AÑOS-SIN VARIEDAD	S	1,75
1700000005854695	23-008-011-00033-00005	63000	PASTOS DE MENOS DE 5 AÑOS-SIN VARIEDAD	S	0,06

(1) Superficie declarada admisible ajustada con la superficie comprometida.
(2) Factor de penalización valorando el alcance para el tipo de compromiso.

Puede verificar la integridad de este documento mediante la lectura del código QR adjunto o mediante el acceso a la dirección <https://ws050.juntadeandalucia.es/verificarFirma> indicando el código de VERIFICACIÓN

FIRMADO POR	RAQUEL MARIA ESPIN CRESPO
VERIFICACIÓN	Pk2jm8DWKBLXWB7RM89CEHSL94ADR5

13/05/2025
PÁG. 109/135



**Datos considerados para el Cálculo de la Carga Ganadera mínima y máxima del expediente****Recintos Determinados para el Cálculo de Garga Ganadera Máxima**

REF.	REFERENCIA SIGPAC	CULTIVO	DESCRIPCIÓN CULTIVO	S/R	SUP. RESUELTA (ha)
1700000005854698	23-008-012-00059-00001	62000	PASTOS PERMANENTES DE 5 O MAS AÑOS-SIN VARIEDAD	S	3,83
1700000005854701	23-008-025-00002-00002	20000	BARBECHO TRADICIONAL-SIN VARIEDAD	S	15,16
1700000005854702	23-008-011-00033-00008	63000	PASTOS DE MENOS DE 5 AÑOS-SIN VARIEDAD	S	0,03
1700000005854706	23-008-027-00139-00003	62000	PASTOS PERMANENTES DE 5 O MAS AÑOS-SIN VARIEDAD	S	0,11
1700000005854707	23-008-024-00113-00015	20000	BARBECHO TRADICIONAL-SIN VARIEDAD	S	9,59
1700000005854708	23-008-027-00139-00002	62000	PASTOS PERMANENTES DE 5 O MAS AÑOS-SIN VARIEDAD	S	5,08
1700000005854709	23-008-026-00001-00001	62000	PASTOS PERMANENTES DE 5 O MAS AÑOS-SIN VARIEDAD	S	0,00
1700000005854710	23-008-026-00001-00001	62000	PASTOS PERMANENTES DE 5 O MAS AÑOS-SIN VARIEDAD	S	0,01
1700000005854713	23-063-015-00019-00002	62000	PASTOS PERMANENTES DE 5 O MAS AÑOS-SIN VARIEDAD	S	4,62
1700000005854715	23-008-025-00029-00001	62000	PASTOS PERMANENTES DE 5 O MAS AÑOS-SIN VARIEDAD	S	14,79
1700000005854716	23-008-027-00138-00001	62000	PASTOS PERMANENTES DE 5 O MAS AÑOS-SIN VARIEDAD	S	8,69
1700000005854717	23-008-027-00138-00002	62000	PASTOS PERMANENTES DE 5 O MAS AÑOS-SIN VARIEDAD	S	6,83
1700000005854733	23-008-025-00028-00006	20000	BARBECHO TRADICIONAL-SIN VARIEDAD	S	0,28
1700000005854740	23-063-015-00019-00005	62000	PASTOS PERMANENTES DE 5 O MAS AÑOS-SIN VARIEDAD	S	0,31
1700000005854745	23-008-026-00001-00001	62000	PASTOS PERMANENTES DE 5 O MAS AÑOS-SIN VARIEDAD	S	0,00
1700000005854746	23-008-025-00032-00001	62000	PASTOS PERMANENTES DE 5 O MAS AÑOS-SIN VARIEDAD	S	2,97
1700000005854750	23-008-024-00115-00011	63000	PASTOS DE MENOS DE 5 AÑOS-SIN VARIEDAD	S	12,68

Incidencias de carga ganadera**INCIDENCIA DESCRIPCIÓN**

238	Recinto cuyo CAP declarado es mayor al CAP prevalente y no presenta alegación al SIGPAC. Ref:7549111 Recinto:23-063-015-00077-00004 Cultivo:62000 PASTOS PERMANENTES DE 5 O MAS AÑOS-SIN VARIEDAD Secano CAP prevalente: CAP declarado:100 Exceso de superficie (Hectáreas):0,03
4272	Verifica que las líneas de declaración de las Solicitudes Únicas no tienen solapes con la capa de Retroactividad Gráfica (ambas de la misma campaña) a nivel de expediente/línea de declaración gráfica de la solicitud. Ref:5267023 Recinto:23-063-015-00077-00001 Cultivo: - Agregado de la referencia del recinto.:0 Zona de la referencia del recinto.:0 Superficie solapada.:0,03 Id. Incid.:6773509 Ref:1700000005854669 Recinto:23-008-024-00113-00018 Cultivo: - Agregado de la referencia del recinto.:0 Zona de la referencia del recinto.:0 Superficie solapada.:0,06 Id. Incid.:6773510 Ref:1700000005854672 Recinto:23-008-025-00001-00004 Cultivo: - Agregado de la referencia del recinto.:0 Zona de la referencia del recinto.:0 Superficie solapada.:0,04 Id. Incid.:6773511 Ref:1700000005854676 Recinto:23-008-024-00115-00012 Cultivo: - Agregado de la referencia del recinto.:0 Zona de la referencia del recinto.:0 Superficie solapada.:0,04 Id. Incid.:6773512
100407	Explotación solicitada no forma parte de ningún organismo de control autorizado para la producción ecológica en Andalucía o fecha de inscripción posterior al plazo establecido (Anexo I. Criterios de Subvencionabilidad. Orden 28 de marzo de 2023). Explotación:ES230080006032 Especie:BOVINA

(1) Superficie declarada admisible ajustada con la superficie comprometida.
(2) Factor de penalización valorando el alcance para el tipo de compromiso.

Puede verificar la integridad de este documento mediante la lectura del código QR adjunto o mediante el acceso a la dirección https://ws050.juntadeandalucia.es/verificarFirma indicando el código de VERIFICACIÓN			
FIRMADO POR	RAQUEL MARIA ESPIN CRESPO	13/05/2025	
VERIFICACIÓN	Pk2jm8DWKBLXWB7RM89CEHSL94ADR5	PÁG. 110/135	



APELLIDOS Y NOMBRE / RAZÓN SOCIAL

MUÑOZ RUIZ JOSEFA

NIF

****5114*

EXPEDIENTE

1082472

ANUALIDAD DE PAGO

1ª

IMPORTES POR ANUALIDAD

	2023	2024	2025	2026	2027
IMPORTE MÁXIMO SUBVENCIONABLE	5.031,52 €	5.031,52 €	4.192,94 €	4.192,94 €	4.192,94 €
IMPORTE MEDIO DE TRANSFERENCIA (€/ha)	81,83 €	81,83 €	68,19 €	68,19 €	68,19 €

RESUMEN DE UNIDADES

Cód	GRUPO DE PAGO	Sup. Dec. Admisible (ha)	Sup. Comprometida (ha)	Sup. ajustada compromiso (1) (ha)	% sobredec.	Sup. Resuelta (ha)	Importe Declarado	Importe Topado	Importe Resuelto	Importe tras sobredec.
418	PASTOS ASOCIADOS A GANADERÍA ECOLÓGICA	61,49		61,49	0,00	61,49	6.061,68	5.031,52	5.031,52	5.031,52
TOTAL		61,49	61,49	61,49		61,49	6.061,68	5.031,52	5.031,52	5.031,52

APLICACIÓN DE REDUCCIONES Y PENALIZACIONES

GRUPO DE PAGO	Importe Calculado	Importe prereduc.	Criterios de subvencionabilidad y compromisos	Presentación tardía	Omisión declaración	Condicionalidad	IMPORTE (Euros) RESUELTO
PASTOS ASOCIADOS A GANADERÍA	5.031,52	5.031,52	0,00	0,00	0,00	0,00	5.031,52
TOTAL	5.031,52	5.031,52					5.031,52

RESUMEN DE PAGOS

		IMPORTE (Euros)			
		FEADER	MAPA	CAPADR	Total
Resolución DGADM/SGCIA/SAMA 17/12/2024 de solicitud anual de pago	PASTOS ASOCIADOS A GANADERÍA ECOLÓGICA	1.670,00	192,74	101,96	1.964,70
	PASTOS ASOCIADOS A GANADERÍA ECOLÓGICA	2.606,80	300,86	159,16	3.066,82
TOTAL		4.276,80	493,60	261,12	5.031,52

RECINTOS RESUELTOS

REF.	REFERENCIA SIGPAC	CULTIVO	DESCRIPCIÓN CULTIVO	S/R	G.PAGO	PEND. MEDIA (%)	SUP. DEC. ADMISIBLE (ha)	SUP. COMPROM. (ha)	SUP. AJUSTADA COMPROM. (1) (ha)	SUP. CONV. SIGPAC (ha)	SUP. CERTIF. (ha)	SUP. CAMPO (ha)	SUP. CAMPO DETER. CULT. DECLARADO (ha)	SUP. DEC. REDUCIDA (ha)	SUP. RESUELTA (ha)
6843495	23-062-016-00017-038	62000	PASTOS PERMANENTES DE 5 O MAS AÑOS-SIN VARIEDAD	S	418	23,00	5,62	5,62	5,62		16,07			5,62	5,62
6843496	23-062-016-00017-023	62000	PASTOS PERMANENTES DE 5 O MAS AÑOS-SIN VARIEDAD	S	418	27,30	18,39	18,39	18,39		24,52			18,39	18,39
6843502	23-062-017-00031-005	62000	PASTOS PERMANENTES DE 5 O MAS AÑOS-SIN VARIEDAD	S	418	26,70	22,40	22,40	22,40		29,86			22,40	22,40
6843506	23-062-017-00031-017	62000	PASTOS PERMANENTES DE 5 O MAS AÑOS-SIN VARIEDAD	S	418	21,50	15,08	15,08	15,08		20,11			15,08	15,08

INCIDENCIAS

INCIDENCIA DESCRIPCIÓN

100407 Explotación solicitada no forma parte de ningún organismo de control autorizado para la producción ecológica en Andalucía o fecha de inscripción posterior al plazo establecido (Anexo I. Criterios de Subvencionabilidad. Orden 28 de marzo de 2023).
Explotación:ES230790007100 Especie:OVINA

(1) Superficie declarada admisible ajustada con la superficie comprometida.
(2) Factor de penalización valorando el alcance para el tipo de compromiso.

Puede verificar la integridad de este documento mediante la lectura del código QR adjunto o mediante el acceso a la dirección <https://ws050.juntadeandalucia.es/verificarFirma> indicando el código de VERIFICACIÓN

FIRMADO POR RAQUEL MARIA ESPIN CRESPO

13/05/2025

VERIFICACIÓN Pk2jm8DWKBLXWB7RM89CEHSL94ADR5

PÁG. 111/135



**Datos considerados para el Cálculo de la Carga Ganadera mínima y máxima del expediente**

Explotación	Especie	Inscrito en Sipea y Admisible	Ugm Calculada para CG Mínima	Ugm Calculada para CG Máxima
ES230620007032	BOVINA	SI	15,37	15,37
ES230620007032	OVINA	SI	1,67	1,67
ES230790007100	OVINA	NO	0,00	7,75
			17,04	24,79

Superficie determinada para Cálculo Carga Ganadera Mínima: 67,38 ha

Superficie determinada para Cálculo Carga Ganadera Máxima: 67,38 ha

Carga Ganadera Mínima Expediente: 0,25 ugm/ha

Carga Ganadera Máxima Expediente: 0,37 ugm/ha

Los importes del Grupo de Pago de pastos de este expediente han sido ajustados por no llegar a la carga ganadera mínima de 0,3

Recintos Determinados para el Cálculo de Garga Ganadera Mínima

REF.	REFERENCIA SIGPAC	CULTIVO	DESCRIPCIÓN CULTIVO	S/R	SUP. RESUELTA (ha)
6843495	23-062-016-00017-00038	62000	PASTOS PERMANENTES DE 5 O MAS AÑOS-SIN VARIEDAD	S	5,62
6843496	23-062-016-00017-00023	62000	PASTOS PERMANENTES DE 5 O MAS AÑOS-SIN VARIEDAD	S	18,39
6843501	23-079-043-00020-00001	62000	PASTOS PERMANENTES DE 5 O MAS AÑOS-SIN VARIEDAD	S	3,42
6843502	23-062-017-00031-00005	62000	PASTOS PERMANENTES DE 5 O MAS AÑOS-SIN VARIEDAD	S	22,40
6843503	23-079-043-00019-00005	62000	PASTOS PERMANENTES DE 5 O MAS AÑOS-SIN VARIEDAD	S	2,47
6843506	23-062-017-00031-00017	62000	PASTOS PERMANENTES DE 5 O MAS AÑOS-SIN VARIEDAD	S	15,08

Recintos Determinados para el Cálculo de Garga Ganadera Máxima

REF.	REFERENCIA SIGPAC	CULTIVO	DESCRIPCIÓN CULTIVO	S/R	SUP. RESUELTA (ha)
6843495	23-062-016-00017-00038	62000	PASTOS PERMANENTES DE 5 O MAS AÑOS-SIN VARIEDAD	S	5,62
6843496	23-062-016-00017-00023	62000	PASTOS PERMANENTES DE 5 O MAS AÑOS-SIN VARIEDAD	S	18,39
6843501	23-079-043-00020-00001	62000	PASTOS PERMANENTES DE 5 O MAS AÑOS-SIN VARIEDAD	S	3,42
6843502	23-062-017-00031-00005	62000	PASTOS PERMANENTES DE 5 O MAS AÑOS-SIN VARIEDAD	S	22,40
6843503	23-079-043-00019-00005	62000	PASTOS PERMANENTES DE 5 O MAS AÑOS-SIN VARIEDAD	S	2,47
6843506	23-062-017-00031-00017	62000	PASTOS PERMANENTES DE 5 O MAS AÑOS-SIN VARIEDAD	S	15,08

Incidencias de carga ganadera**INCIDENCIA DESCRIPCIÓN**

- 100407 Explotación solicitada no forma parte de ningún organismo de control autorizado para la producción ecológica en Andalucía o fecha de inscripción posterior al plazo establecido (Anexo I. Criterios de Subvencionabilidad. Orden 28 de marzo de 2023).
Explotación:ES230790007100 Especie:OVINA

(1) Superficie declarada admisible ajustada con la superficie comprometida.
(2) Factor de penalización valorando el alcance para el tipo de compromiso.

Puede verificar la integridad de este documento mediante la lectura del código QR adjunto o mediante el acceso a la dirección <https://ws050.juntadeandalucia.es/verificarFirma> indicando el código de VERIFICACIÓN

FIRMADO POR RAQUEL MARIA ESPIN CRESPO

13/05/2025

VERIFICACIÓN Pk2jm8DWKBLXWB7RM89CEHSL94ADR5

PÁG. 112/135



**APELLIDOS Y NOMBRE / RAZÓN SOCIAL**

SAMBLAS RODRIGUEZ MARIA DEL CAMPO

NIF

***0163*

EXPEDIENTE

1246223

ANUALIDAD DE PAGO

1ª

IMPORTES POR ANUALIDAD

	2023	2024	2025	2026	2027
IMPORTE MÁXIMO SUBVENCIONABLE	2.088,31 €	2.088,31 €	2.088,31 €	1.740,26 €	1.740,26 €
IMPORTE MEDIO DE TRANSFERENCIA (€/ha)	297,48 €	297,48 €	297,48 €	247,90 €	247,90 €

RESUMEN DE UNIDADES

Cód	GRUPO DE PAGO	Sup. Dec. Admisible (ha)	Sup. Comprometida (ha)	Sup. ajustada compromiso (1) (ha)	% sobredec.	Sup. Resuelta (ha)	Importe Declarado	Importe Topado	Importe Resuelto	Importe tras sobredec.
419	OLIVAR	7,02		7,02	0,00	7,02	2.088,31	2.088,31	2.088,31	2.088,31
TOTAL		7,02	7,02	7,02		7,02	2.088,31	2.088,31	2.088,31	2.088,31

APLICACIÓN DE REDUCCIONES Y PENALIZACIONES

GRUPO DE PAGO	Importe Calculado	Importe prereduc.	Criterios de subvencionabilidad y compromisos	Presentación tardía	Omisión declaración	Condicionalidad	IMPORTE (Euros) RESUELTO
OLIVAR	2.088,31	2.088,31	0,00	0,00	0,00	0,00	2.088,31
TOTAL	2.088,31	2.088,31					2.088,31

RESUMEN DE PAGOS

		IMPORTE (Euros)			
		FEADER	MAPA	CAPADR	Total
Resolución DGADM/SGCIA/SAMA 17/12/2024 de solicitud anual de pago OLIVAR		1.775,06	204,87	108,38	2.088,31
TOTAL		1.775,06	204,87	108,38	2.088,31

RECINTOS RESUELTOS

REF.	REFERENCIA SIGPAC	CULTIVO DESCRIPCIÓN CULTIVO	S/R G.PAGO	PEND. MEDIA (%)	SUP. DEC. ADMISIBLE (ha)	SUP. COMPROM. (ha)	SUP. AJUSTADA COMPR.(1) (ha)	SUP. CONV. SIGPAC (ha)	SUP. CERTIF. (ha)	SUP. CAMPO (ha)	SUP. CAMPO DETER.CULT. DECLARADO (ha)	SUP. DEC. REDUCIDA (ha)	SUP. RESUELTA (ha)
4665850	23-037-005-00349-002	101010 OLIVAR-PICUAL	S 419	6,50	3,61	3,61	3,61		3,61			3,61	3,61
4665891	23-101-004-00026-002	101010 OLIVAR-PICUAL	S 419	16,80	0,29	0,29	0,29		0,29			0,29	0,29
6827857	23-037-006-00166-003	101010 OLIVAR-PICUAL	S 419	7,50	1,41	1,41	1,41		1,41			1,41	1,41
6827859	23-037-005-00310-001	101010 OLIVAR-PICUAL	S 419	7,70	1,71	1,71	1,71		1,71			1,71	1,71

INCIDENCIAS**INCIDENCIA DESCRIPCIÓN**

75022 No autoriza a que, en caso de la devolución por la entidad financiera (retrocesión bancaria) del pago en la cuenta corriente consignada en la solicitud y que está debidamente registrada en el sistema contable GIRO de la Junta de Andalucía, se proceda al pago en cualquier otra cuenta corriente de la titularidad del solicitante vigente en dicho sistema contable.

(1) Superficie declarada admisible ajustada con la superficie comprometida.
(2) Factor de penalización valorando el alcance para el tipo de compromiso.

Puede verificar la integridad de este documento mediante la lectura del código QR adjunto o mediante el acceso a la dirección <https://ws050.juntadeandalucia.es/verificarFirma> indicando el código de VERIFICACIÓN

FIRMADO POR RAQUEL MARIA ESPIN CRESPO

13/05/2025

VERIFICACIÓN Pk2jm8DWKBLXWB7RM89CEHSL94ADR5

PÁG. 113/135





MÁLAGA

APELLIDOS Y NOMBRE / RAZÓN SOCIAL	NIF	EXPEDIENTE	ANUALIDAD DE PAGO
MARTIN HONORATO RUBEN	****1430*	1273413	1ª

IMPORTES POR ANUALIDAD

	2023	2024	2025	2026	2027
IMPORTE MÁXIMO SUBVENCIONABLE	9.796,02 €	9.796,02 €	9.796,02 €	8.163,35 €	8.163,35 €
IMPORTE MEDIO DE TRANSFERENCIA (€/ha)	297,48 €	297,48 €	297,48 €	247,90 €	247,90 €

RESUMEN DE UNIDADES

Cód	GRUPO DE PAGO	Sup. Dec. Admisible (ha)	Sup. Comprometida (ha)	Sup. ajustada compromiso (1) (ha)	% sobredec.	Sup. Resuelta (ha)	Importe Declarado	Importe Topado	Importe Resuelto	Importe tras sobredec.
419	OLIVAR	32,93		32,93	0,00	32,93	9.796,02	9.796,02	9.796,02	9.796,02
TOTAL		32,93	32,93	32,93		32,93	9.796,02	9.796,02	9.796,02	9.796,02

APLICACIÓN DE REDUCCIONES Y PENALIZACIONES

GRUPO DE PAGO	Importe Calculado	Importe prerreduc.	Criterios de subvencionabilidad y compromisos	Presentación tardía	Omisión declaración	Condicionalidad	IMPORTE (Euros) RESUELTO
OLIVAR	9.796,02	9.796,02	0,00	0,00	0,00	0,00	9.796,02
TOTAL	9.796,02	9.796,02					9.796,02

RESUMEN DE PAGOS

		IMPORTE (Euros)			
		FEADER	MAPA	CAPADR	Total
Resolución DGADM/SGCIA/SAMA 17/12/2024 de solicitud anual de pago OLIVAR		8.326,61	960,99	508,42	9.796,02
TOTAL		8.326,61	960,99	508,42	9.796,02

RECINTOS RESUELTOS

REE	REFERENCIA SIGPAC	CULTIVO	DESCRIPCIÓN CULTIVO	S/R	G.PAGO	PEND. MEDIA (%)	SUP. DEC. ADMISIBLE (ha)	SUP. COMPROM. (ha)	SUP. AJUSTADA COMPROM. (1) (ha)	SUP. CONV. SIGPAC (ha)	SUP. CERTIF. (ha)	SUP. CAMPO (ha)	SUP. CAMPO DETER. CULT. DECLARADO (ha)	SUP. DEC. REDUCIDA (ha)	SUP. RESUELTA (ha)
-1621044	29-032-007-00005-001	101138	OLIVAR-HOJIBLANCA	S	419	21,10	6,08	6,08	6,08		6,08			6,08	6,08
-1620870	29-032-007-00036-002	101138	OLIVAR-HOJIBLANCA	S	419	26,70	5,84	5,84	5,84		5,84			5,84	5,84
-1620864	29-032-007-00038-001	101138	OLIVAR-HOJIBLANCA	S	419	21,10	1,13	1,13	1,13		1,13			1,13	1,13
-1620862	29-032-007-00027-001	101138	OLIVAR-HOJIBLANCA	S	419	25,80	0,69	0,69	0,69		0,69			0,69	0,69
-1620861	29-032-007-00025-001	101138	OLIVAR-HOJIBLANCA	S	419	15,40	0,84	0,84	0,84		0,84			0,84	0,84
-1620857	29-032-007-00024-001	101138	OLIVAR-HOJIBLANCA	S	419	8,70	0,50	0,50	0,50		0,50			0,50	0,50
-1620851	29-032-006-00037-001	101138	OLIVAR-HOJIBLANCA	S	419	10,90	0,73	0,73	0,73		0,73			0,73	0,73
-1620782	29-032-006-00010-003	101138	OLIVAR-HOJIBLANCA	S	419	23,80	16,95	16,95	16,95		16,95			16,95	16,95
-1620780	29-032-006-00010-002	101138	OLIVAR-HOJIBLANCA	S	419	46,80	0,17	0,17	0,17		0,17			0,17	0,17

(1) Superficie declarada admisible ajustada con la superficie comprometida.
(2) Factor de penalización valorando el alcance para el tipo de compromiso.

Puede verificar la integridad de este documento mediante la lectura del código QR adjunto o mediante el acceso a la dirección <https://ws050.juntadeandalucia.es/verificarFirma> indicando el código de VERIFICACIÓN

FIRMADO POR RAQUEL MARIA ESPIN CRESPO

13/05/2025

VERIFICACIÓN Pk2jm8DWKBLXWB7RM89CEHSL94ADR5

PÁG. 114/135





SEVILLA

<u>APELLIDOS Y NOMBRE / RAZÓN SOCIAL</u>	<u>NIF</u>	<u>EXPEDIENTE</u>	<u>ANUALIDAD DE PAGO</u>
ARCOS GARCIA MANUEL CARLOS	****0308*	1028906	1ª

IMPORTES POR ANUALIDAD

	<u>2023</u>	<u>2024</u>	<u>2025</u>	<u>2026</u>	<u>2027</u>
IMPORTE MÁXIMO SUBVENCIONABLE	12.552,86 €	12.552,86 €	10.743,82 €	10.460,72 €	10.460,72 €
IMPORTE MEDIO DE TRANSFERENCIA (€/ha)	87,75 €	87,75 €	75,10 €	73,12 €	73,12 €

RESUMEN DE UNIDADES

<u>Cód</u>	<u>GRUPO DE PAGO</u>	<u>Sup. Dec. Admisible (ha)</u>	<u>Sup. Comprometida (ha)</u>	<u>Sup. ajustada compromiso (1) (ha)</u>	<u>% sobredec.</u>	<u>Sup. Resulta (ha)</u>	<u>Importe Declarado</u>	<u>Importe Topado</u>	<u>Importe Resuelto</u>	<u>Importe tras sobredec.</u>
418	PASTOS ASOCIADOS A GANADERÍA ECOLÓGICA	133,51		133,51	0,00	133,51	10.854,64	10.854,25	10.854,25	10.854,25
419	OLIVAR	5,71		5,71	0,00	5,71	1.698,61	1.698,61	1.698,61	1.698,61
424	HERBÁCEOS NO ELEGIBLES	3,84		3,84	0,00	3,84	0,00	0,00	0,00	0,00
TOTAL		143,06	143,06	143,06		143,06	12.553,25	12.552,86	12.552,86	12.552,86


APLICACIÓN DE REDUCCIONES Y PENALIZACIONES

<u>GRUPO DE PAGO</u>	<u>Importe Calculado</u>	<u>Importe prereduc.</u>	<u>Criterios de subvencionabilidad y compromisos</u>	<u>Presentación tardía</u>	<u>Omisión declaración</u>	<u>Condicionalidad</u>	<u>IMPORTE (Euros) RESUELTO</u>
HERBÁCEOS NO ELEGIBLES	0,00	0,00	0,00	0,00	0,00	0,00	0,00
OLIVAR	1.698,61	1.698,61	0,00	0,00	0,00	0,00	1.698,61
PASTOS ASOCIADOS A GANADERÍA	10.854,25	10.854,25	0,00	0,00	0,00	0,00	10.854,25
TOTAL	12.552,86	12.552,86					12.552,86

RESUMEN DE PAGOS

	<u>FEADER</u>	<u>MAPA</u>	<u>CAPADR</u>	<u>Total</u>
Resolución DGADM/SGCIA/SAMA 17/12/2024 de solicitud anual de pago OLIVAR	1.443,82	166,63	88,16	1.698,61
Resolución DGADM/SGCIA/SAMA 17/12/2024 de solicitud anual de pago PASTOS ASOCIADOS A GANADERÍA ECOLÓGICA	7.546,90	871,00	460,81	8.878,71
PASTOS ASOCIADOS A GANADERÍA ECOLÓGICA Pago complementario	1.679,21	193,80	102,53	1.975,54
TOTAL	10.669,93	1.231,43	651,50	12.552,86

(1) Superficie declarada admisible ajustada con la superficie comprometida.
(2) Factor de penalización valorando el alcance para el tipo de compromiso.

Puede verificar la integridad de este documento mediante la lectura del código QR adjunto o mediante el acceso a la dirección https://ws050.juntadeandalucia.es/verificarFirma indicando el código de VERIFICACIÓN			
FIRMADO POR	RAQUEL MARIA ESPIN CRESPO	13/05/2025	
VERIFICACIÓN	Pk2jm8DWKBLXWB7RM89CEHSL94ADR5	PÁG. 115/135	

**RECINTOS RESUELTOS**

REF.	REFERENCIA SIGPAC	CULTIVO DESCRIPCIÓN CULTIVO	S/R	G.PAGO	PEND. MEDIA (%)	SUP. DEC. ADMISIBLE (ha)	SUP. COMPROM. (ha)	SUP. AJUSTADA COMPR.(1) (ha)	SUP. CONV. SIGPAC (ha)	SUP. CERTIF. (ha)	SUP. CAMPO (ha)	SUP. CAMPO DETER. CULT. DECLARADO (ha)	SUP. DEC. REDUCIDA (ha)	SUP. RESUELTA (ha)
-1252761	41-048-047-00010-023	62000 PASTOS PERMANENTES DE 5 O MAS AÑOS-SIN VARIEDAD	S	418	33,30	2,49	2,49	2,49		2,49			2,49	2,49
-1252749	41-048-046-00002-012	62000 PASTOS PERMANENTES DE 5 O MAS AÑOS-SIN VARIEDAD	S	418	33,60	0,01	0,01	0,01		0,01			0,01	0,01
-447588	41-048-046-00001-020	62000 PASTOS PERMANENTES DE 5 O MAS AÑOS-SIN VARIEDAD	S	418	14,80	0,16	0,16	0,16		0,16			0,16	0,16
4587940	41-048-047-00003-001	62000 PASTOS PERMANENTES DE 5 O MAS AÑOS-SIN VARIEDAD	S	418	15,60	1,39	1,39	1,39		1,64			1,39	1,39
4587941	41-048-047-00004-001	62000 PASTOS PERMANENTES DE 5 O MAS AÑOS-SIN VARIEDAD	S	418	9,80	6,94	6,94	6,94		6,94			6,94	6,94
4587942	41-048-047-00003-003	62000 PASTOS PERMANENTES DE 5 O MAS AÑOS-SIN VARIEDAD	S	418	36,90	0,06	0,06	0,06		0,07			0,06	0,06
4588762	41-048-046-00001-005	62000 PASTOS PERMANENTES DE 5 O MAS AÑOS-SIN VARIEDAD	S	418	33,90	0,32	0,32	0,32		0,32			0,32	0,32
4588776	41-048-046-00002-012	62000 PASTOS PERMANENTES DE 5 O MAS AÑOS-SIN VARIEDAD	S	418	33,60	0,03	0,03	0,03		0,03			0,03	0,03
4588777	41-048-046-00002-007	62000 PASTOS PERMANENTES DE 5 O MAS AÑOS-SIN VARIEDAD	S	418	22,40	0,46	0,46	0,46		0,54			0,46	0,46
4588781	41-048-046-00007-001	62000 PASTOS PERMANENTES DE 5 O MAS AÑOS-SIN VARIEDAD	S	418	33,70	9,27	9,27	9,27		10,91			9,27	9,27
4588801	41-048-047-00006-021	62000 PASTOS PERMANENTES DE 5 O MAS AÑOS-SIN VARIEDAD	S	418	18,60	0,86	0,86	0,86		0,86			0,86	0,86
4588809	41-048-046-00001-015	62000 PASTOS PERMANENTES DE 5 O MAS AÑOS-SIN VARIEDAD	S	418	11,70	6,59	6,59	6,59		6,59			6,59	6,59
4588812	41-032-009-00045-008	62000 PASTOS PERMANENTES DE 5 O MAS AÑOS-SIN VARIEDAD	S	418	20,20	0,30	0,30	0,30		0,30			0,30	0,30
4588813	41-032-009-00045-007	62000 PASTOS PERMANENTES DE 5 O MAS AÑOS-SIN VARIEDAD	S	418	18,90	0,04	0,04	0,04		0,12			0,04	0,04
4588816	41-032-009-00045-002	62000 PASTOS PERMANENTES DE 5 O MAS AÑOS-SIN VARIEDAD	S	418	26,00	0,24	0,24	0,24		0,24			0,24	0,24
4588817	41-032-009-00045-001	62000 PASTOS PERMANENTES DE 5 O MAS AÑOS-SIN VARIEDAD	S	418	26,20	6,65	6,65	6,65		6,66			6,65	6,65
4588821	41-032-009-00032-001	62000 PASTOS PERMANENTES DE 5 O MAS AÑOS-SIN VARIEDAD	S	418	32,20	2,58	2,58	2,58		2,58			2,58	2,58
1700000005141553	41-048-047-00003-004	62000 PASTOS PERMANENTES DE 5 O MAS AÑOS-SIN VARIEDAD	S	418	11,70	17,09	17,09	17,09		17,09			17,09	17,09
1700000005141554	41-048-046-00001-012	62000 PASTOS PERMANENTES DE 5 O MAS AÑOS-SIN VARIEDAD	S	418	27,70	14,09	14,09	14,09		14,09			14,09	14,09
1700000005141556	41-048-046-00007-002	62000 PASTOS PERMANENTES DE 5 O MAS AÑOS-SIN VARIEDAD	S	418	30,40	4,02	4,02	4,02		4,02			4,02	4,02
1700000005141558	41-048-047-00005-004	62000 PASTOS PERMANENTES DE 5 O MAS AÑOS-SIN VARIEDAD	S	418	31,10	11,45	11,45	11,45		13,47			11,45	11,45
1700000005141559	41-048-046-00001-016	62000 PASTOS PERMANENTES DE 5 O MAS AÑOS-SIN VARIEDAD	S	418	8,50	1,91	1,91	1,91		1,99			1,91	1,91
1700000005141563	41-048-046-00001-018	62000 PASTOS PERMANENTES DE 5 O MAS AÑOS-SIN VARIEDAD	S	418	24,10	1,84	1,84	1,84		1,84			1,84	1,84
1700000005141564	41-048-046-00001-017	62000 PASTOS PERMANENTES DE 5 O MAS AÑOS-SIN VARIEDAD	S	418	34,00	37,72	37,72	37,72		44,38			37,72	37,72
1700000005141567	41-048-047-00005-009	62000 PASTOS PERMANENTES DE 5 O MAS AÑOS-SIN VARIEDAD	S	418	45,20	7,00	7,00	7,00		9,33			7,00	7,00
1700000005141560	41-032-009-00045-003	101007 OLIVAR-MANZANILLA	S	419	33,70	3,82	3,82	3,82		3,82			3,82	3,82
1700000005141566	41-032-009-00032-003	101007 OLIVAR-MANZANILLA	S	419	31,90	1,89	1,89	1,89		1,89			1,89	1,89
4588815	41-032-009-00045-010	20000 BARBECHO TRADICIONAL-SIN VARIEDAD	S	424	17,60	3,84	3,84	3,84		3,84			3,84	3,84

INCIDENCIAS**INCIDENCIA DESCRIPCIÓN**

- 8227 Línea de declaración monitorizada en la que no ha habido respuesta por parte del productor y, por tanto, sin Juicio Experto de campo.
Ref:1700000005141561 Recinto:41-032-009-00268-00003 Cultivo:101007 OLIVAR-MANZANILLA
- 100402 Recinto solicitado no forma parte de ningún organismo de control autorizado para la producción ecológica en Andalucía o fecha de inscripción posterior al plazo establecido (Anexo I. Criterios de Subvencionabilidad. Orden 28 de marzo de 2023).
Ref:1700000005141565 Recinto:41-048-046-00001-00019 Cultivo:110081 CEREZOS-ADELINA Secano
Ref:-750476 Recinto:41-048-046-00002-00011 Cultivo:62000 PASTOS PERMANENTES DE 5 O MAS AÑOS-SIN VARIEDAD Secano
Ref:4587939 Recinto:41-048-047-00005-00003 Cultivo:62000 PASTOS PERMANENTES DE 5 O MAS AÑOS-SIN VARIEDAD Secano
- 100406 Grupo de cultivo declarado en el recinto no coincide con el grupo de cultivo existente en el organismo de control autorizado para la producción ecológica en Andalucía (Anexo I. Criterios de Subvencionabilidad. Orden 28 de marzo de 2023).
Ref:4587939 Recinto:41-048-047-00005-00003 Cultivo:62000 PASTOS PERMANENTES DE 5 O MAS AÑOS-SIN VARIEDAD Secano
Grupo de SIPEA:HERBACEOS
- 100407 Explotación solicitada no forma parte de ningún organismo de control autorizado para la producción ecológica en Andalucía o fecha de inscripción posterior al plazo establecido (Anexo I. Criterios de Subvencionabilidad. Orden 28 de marzo de 2023).
Explotación:ES410480000504 Especie:PORCINO
- 100424 Solicita recinto que no está comprometido para la operación.
Ref:1700000005141561 Recinto:41-032-009-00268-00003 Cultivo:101007 OLIVAR-MANZANILLA Secano
Ref:1700000005141565 Recinto:41-048-046-00001-00019 Cultivo:110081 CEREZOS-ADELINA Secano
Ref:-750476 Recinto:41-048-046-00002-00011 Cultivo:62000 PASTOS PERMANENTES DE 5 O MAS AÑOS-SIN VARIEDAD Secano
Ref:4587939 Recinto:41-048-047-00005-00003 Cultivo:62000 PASTOS PERMANENTES DE 5 O MAS AÑOS-SIN VARIEDAD Secano

Datos considerados para el Cálculo de la Carga Ganadera mínima y máxima del expediente

Explotación	Especie	Inscrito en Siipea y Admisible	Ugm Calculada para CG Mínima	Ugm Calculada para CG Máxima
ES410320000616	OVINA	SI	11,61	11,61

(1) Superficie declarada admisible ajustada con la superficie comprometida.
(2) Factor de penalización valorando el alcance para el tipo de compromiso.

Puede verificar la integridad de este documento mediante la lectura del código QR adjunto o mediante el acceso a la dirección <https://ws050.juntadeandalucia.es/verificarFirma> indicando el código de VERIFICACIÓN

FIRMADO POR RAQUEL MARIA ESPIN CRESPO

13/05/2025

VERIFICACIÓN Pk2jm8DWKBLXWB7RM89CEHSL94ADR5

PÁG. 116/135





Datos considerados para el Cálculo de la Carga Ganadera mínima y máxima del expediente

Explotación	Especie	Inscrito en Sipea y Admisible	Ugm Calculada para CG Mínima	Ugm Calculada para CG Máxima
ES410480000504	OVINA	SI	38,50	38,50
ES410480000504	PORCINO	NO	0,00	22,72
			50,11	72,83

Superficie determinada para Cálculo Carga Ganadera Mínima: 133,51 ha

Superficie determinada para Cálculo Carga Ganadera Máxima: 135,16 ha

Carga Ganadera Mínima Expediente: 0,38 ugm/ha

Carga Ganadera Máxima Expediente: 0,54 ugm/ha

Recintos Determinados para el Cálculo de Garga Ganadera Mínima

REF.	REFERENCIA SIGPAC	CULTIVO	DESCRIPCIÓN CULTIVO	S/R	SUP. RESUELTA (ha)
-1252761	41-048-047-00010-00023	62000	PASTOS PERMANENTES DE 5 O MAS AÑOS-SIN VARIEDAD	S	2,49
-1252749	41-048-046-00002-00012	62000	PASTOS PERMANENTES DE 5 O MAS AÑOS-SIN VARIEDAD	S	0,01
-447588	41-048-046-00001-00020	62000	PASTOS PERMANENTES DE 5 O MAS AÑOS-SIN VARIEDAD	S	0,16
4587940	41-048-047-00003-00001	62000	PASTOS PERMANENTES DE 5 O MAS AÑOS-SIN VARIEDAD	S	1,39
4587941	41-048-047-00004-00001	62000	PASTOS PERMANENTES DE 5 O MAS AÑOS-SIN VARIEDAD	S	6,94
4587942	41-048-047-00003-00003	62000	PASTOS PERMANENTES DE 5 O MAS AÑOS-SIN VARIEDAD	S	0,06
4588762	41-048-046-00001-00005	62000	PASTOS PERMANENTES DE 5 O MAS AÑOS-SIN VARIEDAD	S	0,32
4588776	41-048-046-00002-00012	62000	PASTOS PERMANENTES DE 5 O MAS AÑOS-SIN VARIEDAD	S	0,03
4588777	41-048-046-00002-00007	62000	PASTOS PERMANENTES DE 5 O MAS AÑOS-SIN VARIEDAD	S	0,46
4588781	41-048-046-00007-00001	62000	PASTOS PERMANENTES DE 5 O MAS AÑOS-SIN VARIEDAD	S	9,27
4588801	41-048-047-00006-00021	62000	PASTOS PERMANENTES DE 5 O MAS AÑOS-SIN VARIEDAD	S	0,86
4588809	41-048-046-00001-00015	62000	PASTOS PERMANENTES DE 5 O MAS AÑOS-SIN VARIEDAD	S	6,59
4588812	41-032-009-00045-00008	62000	PASTOS PERMANENTES DE 5 O MAS AÑOS-SIN VARIEDAD	S	0,30
4588813	41-032-009-00045-00007	62000	PASTOS PERMANENTES DE 5 O MAS AÑOS-SIN VARIEDAD	S	0,04
4588816	41-032-009-00045-00002	62000	PASTOS PERMANENTES DE 5 O MAS AÑOS-SIN VARIEDAD	S	0,24
4588817	41-032-009-00045-00001	62000	PASTOS PERMANENTES DE 5 O MAS AÑOS-SIN VARIEDAD	S	6,65
4588821	41-032-009-00032-00001	62000	PASTOS PERMANENTES DE 5 O MAS AÑOS-SIN VARIEDAD	S	2,58
1700000005141553	41-048-047-00003-00004	62000	PASTOS PERMANENTES DE 5 O MAS AÑOS-SIN VARIEDAD	S	17,09
1700000005141554	41-048-046-00001-00012	62000	PASTOS PERMANENTES DE 5 O MAS AÑOS-SIN VARIEDAD	S	14,09
1700000005141556	41-048-046-00007-00002	62000	PASTOS PERMANENTES DE 5 O MAS AÑOS-SIN VARIEDAD	S	4,02
1700000005141558	41-048-047-00005-00004	62000	PASTOS PERMANENTES DE 5 O MAS AÑOS-SIN VARIEDAD	S	11,45
1700000005141559	41-048-046-00001-00016	62000	PASTOS PERMANENTES DE 5 O MAS AÑOS-SIN VARIEDAD	S	1,91
1700000005141563	41-048-046-00001-00018	62000	PASTOS PERMANENTES DE 5 O MAS AÑOS-SIN VARIEDAD	S	1,84
1700000005141564	41-048-046-00001-00017	62000	PASTOS PERMANENTES DE 5 O MAS AÑOS-SIN VARIEDAD	S	37,72
1700000005141567	41-048-047-00005-00009	62000	PASTOS PERMANENTES DE 5 O MAS AÑOS-SIN VARIEDAD	S	7,00

Recintos Determinados para el Cálculo de Garga Ganadera Máxima

REF.	REFERENCIA SIGPAC	CULTIVO	DESCRIPCIÓN CULTIVO	S/R	SUP. RESUELTA (ha)
-1252761	41-048-047-00010-00023	62000	PASTOS PERMANENTES DE 5 O MAS AÑOS-SIN VARIEDAD	S	2,49
-1252749	41-048-046-00002-00012	62000	PASTOS PERMANENTES DE 5 O MAS AÑOS-SIN	S	0,01

(1) Superficie declarada admisible ajustada con la superficie comprometida.
(2) Factor de penalización valorando el alcance para el tipo de compromiso.

Puede verificar la integridad de este documento mediante la lectura del código QR adjunto o mediante el acceso
a la dirección <https://ws050.juntadeandalucia.es/verificarFirma> indicando el código de VERIFICACIÓN

FIRMADO POR RAQUEL MARIA ESPIN CRESPO

13/05/2025

VERIFICACIÓN Pk2jm8DWKBLXWB7RM89CEHSL94ADR5

PÁG. 117/135





Datos considerados para el Cálculo de la Carga Ganadera mínima y máxima del expediente

Recintos Determinados para el Cálculo de Garga Ganadera Máxima

REF.	REFERENCIA SIGPAC	CULTIVO	DESCRIPCIÓN CULTIVO	SUP. RESUELTA (ha)	
				S/R	
-750476	41-048-046-00002-00011	62000	PASTOS PERMANENTES DE 5 O MAS AÑOS-SIN VARIEDAD	S	0,79
-447588	41-048-046-00001-00020	62000	PASTOS PERMANENTES DE 5 O MAS AÑOS-SIN VARIEDAD	S	0,16
4587939	41-048-047-00005-00003	62000	PASTOS PERMANENTES DE 5 O MAS AÑOS-SIN VARIEDAD	S	0,86
4587940	41-048-047-00003-00001	62000	PASTOS PERMANENTES DE 5 O MAS AÑOS-SIN VARIEDAD	S	1,39
4587941	41-048-047-00004-00001	62000	PASTOS PERMANENTES DE 5 O MAS AÑOS-SIN VARIEDAD	S	6,94
4587942	41-048-047-00003-00003	62000	PASTOS PERMANENTES DE 5 O MAS AÑOS-SIN VARIEDAD	S	0,06
4588762	41-048-046-00001-00005	62000	PASTOS PERMANENTES DE 5 O MAS AÑOS-SIN VARIEDAD	S	0,32
4588776	41-048-046-00002-00012	62000	PASTOS PERMANENTES DE 5 O MAS AÑOS-SIN VARIEDAD	S	0,03
4588777	41-048-046-00002-00007	62000	PASTOS PERMANENTES DE 5 O MAS AÑOS-SIN VARIEDAD	S	0,46
4588781	41-048-046-00007-00001	62000	PASTOS PERMANENTES DE 5 O MAS AÑOS-SIN VARIEDAD	S	9,27
4588801	41-048-047-00006-00021	62000	PASTOS PERMANENTES DE 5 O MAS AÑOS-SIN VARIEDAD	S	0,86
4588809	41-048-046-00001-00015	62000	PASTOS PERMANENTES DE 5 O MAS AÑOS-SIN VARIEDAD	S	6,59
4588812	41-032-009-00045-00008	62000	PASTOS PERMANENTES DE 5 O MAS AÑOS-SIN VARIEDAD	S	0,30
4588813	41-032-009-00045-00007	62000	PASTOS PERMANENTES DE 5 O MAS AÑOS-SIN VARIEDAD	S	0,04
4588816	41-032-009-00045-00002	62000	PASTOS PERMANENTES DE 5 O MAS AÑOS-SIN VARIEDAD	S	0,24
4588817	41-032-009-00045-00001	62000	PASTOS PERMANENTES DE 5 O MAS AÑOS-SIN VARIEDAD	S	6,65
4588821	41-032-009-00032-00001	62000	PASTOS PERMANENTES DE 5 O MAS AÑOS-SIN VARIEDAD	S	2,58
1700000005141553	41-048-047-00003-00004	62000	PASTOS PERMANENTES DE 5 O MAS AÑOS-SIN VARIEDAD	S	17,09
1700000005141554	41-048-046-00001-00012	62000	PASTOS PERMANENTES DE 5 O MAS AÑOS-SIN VARIEDAD	S	14,09
1700000005141556	41-048-046-00007-00002	62000	PASTOS PERMANENTES DE 5 O MAS AÑOS-SIN VARIEDAD	S	4,02
1700000005141558	41-048-047-00005-00004	62000	PASTOS PERMANENTES DE 5 O MAS AÑOS-SIN VARIEDAD	S	11,45
1700000005141559	41-048-046-00001-00016	62000	PASTOS PERMANENTES DE 5 O MAS AÑOS-SIN VARIEDAD	S	1,91
1700000005141563	41-048-046-00001-00018	62000	PASTOS PERMANENTES DE 5 O MAS AÑOS-SIN VARIEDAD	S	1,84
1700000005141564	41-048-046-00001-00017	62000	PASTOS PERMANENTES DE 5 O MAS AÑOS-SIN VARIEDAD	S	37,72
1700000005141567	41-048-047-00005-00009	62000	PASTOS PERMANENTES DE 5 O MAS AÑOS-SIN VARIEDAD	S	7,00

Incidencias de carga ganadera

INCIDENCIA DESCRIPCIÓN

100407 Explotación solicitada no forma parte de ningún organismo de control autorizado para la producción ecológica en Andalucía o fecha de inscripción posterior al plazo establecido (Anexo I. Criterios de Subvencionabilidad. Orden 28 de marzo de 2023).
Explotación:ES410480000504 Especie:PORCINO

(1) Superficie declarada admisible ajustada con la superficie comprometida.
(2) Factor de penalización valorando el alcance para el tipo de compromiso.

Puede verificar la integridad de este documento mediante la lectura del código QR adjunto o mediante el acceso a la dirección https://ws050.juntadeandalucia.es/verificarFirma indicando el código de VERIFICACIÓN			
FIRMADO POR	RAQUEL MARIA ESPIN CRESPO	13/05/2025	
VERIFICACIÓN	Pk2jm8DWKBLXWB7RM89CEHSL94ADR5	PÁG. 118/135	



APELLIDOS Y NOMBRE / RAZÓN SOCIAL

CANO BLANCO ANTONIO

NIF

***2184*

EXPEDIENTE

1243333

ANUALIDAD DE PAGO

1ª

IMPORTES POR ANUALIDAD

	2023	2024	2025	2026	2027
IMPORTE MÁXIMO SUBVENCIONABLE	2.808,21 €	2.808,21 €	2.808,21 €	2.340,18 €	2.340,18 €
IMPORTE MEDIO DE TRANSFERENCIA (€/ha)	297,48 €	297,48 €	297,48 €	247,90 €	247,90 €

RESUMEN DE UNIDADES

Cód	GRUPO DE PAGO	Sup. Dec. Admisible (ha)	Sup. Comprometida (ha)	Sup. ajustada compromiso (1) (ha)	% sobredec.	Sup. Resuelta (ha)	Importe Declarado	Importe Topado	Importe Resuelto	Importe tras sobredec.
419	OLIVAR	9,44		9,44	0,00	9,44	2.808,21	2.808,21	2.808,21	2.808,21
TOTAL		9,44	9,44	9,44		9,44	2.808,21	2.808,21	2.808,21	2.808,21

APLICACIÓN DE REDUCCIONES Y PENALIZACIONES

GRUPO DE PAGO	Importe Calculado	Importe prereduc.	Criterios de subvencionabilidad y compromisos	Presentación tardía	Omisión declaración	Condicionabilidad	IMPORTE (Euros) RESUELTO
OLIVAR	2.808,21	2.808,21	0,00	0,00	0,00	0,00	2.808,21
TOTAL	2.808,21	2.808,21					2.808,21

RESUMEN DE PAGOS

<u>ESUMEN DE PAGOS</u>		<u>IMPORTE (Euros)</u>			
		<u>FEADER</u>	<u>MAPA</u>	<u>CAPADR</u>	<u>Total</u>
Resolución DGADM/SGCIA/SAMA 17/12/2024 de solicitud anual de pago OLIVAR	Importe resuelto	2.386,98	275,48	145,75	2.808,21
TOTAL		2.386,98	275,48	145,75	2.808,21

RECINTOS RESUELTOS

REF.	REFERENCIA SIGPAC	CULTIVO DESCRIPCIÓN CULTIVO	S/R G.PAGO	PEND. MEDIA (%)	SUP. DEC. ADMISIBLE (ha)	SUP. COMPROM. (ha)	SUP. AJUSTADA COMPROM. (1) (ha)	SUP. CONV. SIGPAC (ha)	SUP. CERTIF. (ha)	SUP. CAMPO (ha)	SUP. CAMPO DETER. CULT. DECLARADO (ha)	SUP. DEC. REDUCIDA (ha)	SUP. RESUELTA (ha)
-1511144	14-019-023-00166-003	101010 OLIVAR-PICUAL	S 419	20,80	0,22	0,22	0,22		0,22			0,22	0,22
-1200148	14-019-023-00248-001	101010 OLIVAR-PICUAL	S 419	21,80	0,04	0,04	0,04		0,04			0,04	0,04
-948454	14-019-023-00166-003	101010 OLIVAR-PICUAL	S 419	20,80	6,98	6,98	6,98		6,98			6,98	6,98
-948446	14-019-023-00166-003	101010 OLIVAR-PICUAL	S 419	20,80	1,49	1,49	1,49		1,49			1,49	1,49
1700000004787412	14-019-023-00166-006	101010 OLIVAR-PICUAL	S 419	19,10	0,69	0,69	0,69		0,69			0,69	0,69
1700000004787413	14-019-023-00166-004	101010 OLIVAR-PICUAL	S 419	17,30	0,02	0,02	0,02		0,02			0,02	0,02

(1) Superficie declarada admisible ajustada con la superficie comprometida.
(2) Factor de penalización valorando el alcance para el tipo de compromiso.

Puede verificar la integridad de este documento mediante la lectura del código QR adjunto o mediante el acceso a la dirección <https://ws050.juntadeandalucia.es/verificarFirma> indicando el código de VERIFICACIÓN

FIRMADO POR RAQUEL MARIA ESPIN CRESPO

13/05/2025

VERIFICACIÓN Pk2jm8DWKBLXWB7RM89CEHSL94ADR5

PÁG. 119/135





APELLIDOS Y NOMBRE / RAZÓN SOCIAL

CARMONA GORDILLO JUAN VENTURA

NIF

****1212*

EXPEDIENTE

1147715

**ANUALIDAD
DE PAGO**

1ª

IMPORTES POR ANUALIDAD

	2023	2024	2025	2026	2027
IMPORTE MÁXIMO SUBVENCIONABLE	4.012,62 €	4.012,62 €	3.343,85 €	3.343,85 €	3.343,85 €
IMPORTE MEDIO DE TRANSFERENCIA (€/ha)	93,56 €	93,56 €	77,96 €	77,96 €	77,96 €

RESUMEN DE UNIDADES

Cód	GRUPO DE PAGO	Sup. Dec. Admisible (ha)	Sup. Comprometida (ha)	Sup. ajustada compromiso (1) (ha)	% sobredec.	Sup. Resuelta (ha)	Importe Declarado	Importe Topado	Importe Resuelto	Importe tras sobredec.
416	HERBÁCEOS	1,24		1,10	0,00	1,10	199,55	199,55	199,55	199,55
418	PASTOS ASOCIADOS A GANADERÍA ECOLÓGICA	41,59		41,59	0,00	41,59	4.099,94	3.813,07	3.813,07	3.813,07
424	HERBÁCEOS NO ELEGIBLES	0,20		0,20	0,00	0,20	0,00	0,00	0,00	0,00
TOTAL		43,03	42,89	42,89		42,89	4.299,49	4.012,62	4.012,62	4.012,62

APLICACIÓN DE REDUCCIONES Y PENALIZACIONES

GRUPO DE PAGO	Importe Calculado	Importe prereduc.	Criterios de subvencionabilidad y compromisos	Presentación tardía	Omisión declaración	Condicionalidad	IMPORTE (Euros) RESUELTO
HERBÁCEOS	199,55	199,55	0,00	0,00	0,00	0,00	199,55
HERBÁCEOS NO ELEGIBLES	0,00	0,00	0,00	0,00	0,00	0,00	0,00
PASTOS ASOCIADOS A GANADERÍA	3.813,07	3.813,07	0,00	0,00	0,00	0,00	3.813,07
TOTAL	4.012,62	4.012,62					4.012,62

RESUMEN DE PAGOS

	FEADER	MAPA	CAPADR	Total
Resolución DGADM/SGCIA/SAMA 17/12/2024 de solicitud anual de pago HERBÁCEOS	169,62	19,58	10,35	199,55
Resolución DGADM/SGCIA/SAMA 17/12/2024 de solicitud anual de pago PASTOS ASOCIADOS A GANADERÍA ECOLÓGICA	1.402,70	161,89	85,64	1.650,23
PASTOS ASOCIADOS A GANADERÍA ECOLÓGICA	1.838,41	212,17	112,26	2.162,84
Pago complementario				
TOTAL	3.410,73	393,64	208,25	4.012,62

RECINTOS RESUELTOS

REF.	REFERENCIA SIGPAC	CULTIVO	DESCRIPCIÓN CULTIVO	S/R	G.PAGO	PEND. MEDIA (%)	SUP. DEC. ADMISIBLE (ha)	SUP. COMPROM. (ha)	SUP. AJUSTADA COMPR(1) (ha)	SUP. CONV. SIGPAC (ha)	SUP. CERTIF. (ha)	SUP. CAMPO (ha)	SUP. CAMPO DETER. CULT. DECLARADO (ha)	SUP. DEC. REDUCIDA (ha)	SUP. RESUELTA (ha)
-1581762	41-032-003-00118-002	241000	MEZCLA VEZA - AVENA-SIN VARIEDAD	S	416	5,30	0,14	0,12	0,12		0,12			0,12	0,12
-699543	41-032-003-00118-011	241000	MEZCLA VEZA - AVENA-SIN VARIEDAD	S	416	9,50	0,38	0,38	0,38		0,38			0,38	0,38
1700000007210764	41-032-003-00118-002	241000	MEZCLA VEZA - AVENA-SIN VARIEDAD	S	416	5,30	0,72	0,60	0,60		0,60			0,60	0,60
5289074	41-048-006-00018-008	62000	PASTOS PERMANENTES DE 5 O MAS AÑOS-SIN VARIEDAD	S	418	18,50	16,53	16,53	16,53		16,53			16,53	16,53
5289079	41-048-006-00017-001	62000	PASTOS PERMANENTES DE 5 O MAS AÑOS-SIN VARIEDAD	S	418	6,30	1,98	1,98	1,98		2,33			1,98	1,98
1700000007210779	41-048-006-00019-005	62000	PASTOS PERMANENTES DE 5 O MAS AÑOS-SIN VARIEDAD	S	418	20,00	14,21	14,21	14,21		18,94			14,21	14,21
1700000007210780	41-048-006-00018-005	62000	PASTOS PERMANENTES DE 5 O MAS AÑOS-SIN VARIEDAD	S	418	18,30	2,47	2,47	2,47		2,90			2,47	2,47
1700000007210781	41-048-005-00017-005	62000	PASTOS PERMANENTES DE 5 O MAS AÑOS-SIN VARIEDAD	S	418	9,40	0,18	0,18	0,18		0,18			0,18	0,18
1700000007210782	41-048-005-00014-006	62000	PASTOS PERMANENTES DE 5 O MAS AÑOS-SIN VARIEDAD	S	418	6,30	1,42	1,42	1,42		1,42			1,42	1,42
1700000007210783	41-048-005-00011-003	62000	PASTOS PERMANENTES DE 5 O MAS AÑOS-SIN VARIEDAD	S	418	12,80	1,81	1,81	1,81		1,81			1,81	1,81
1700000007210786	41-048-006-00033-002	62000	PASTOS PERMANENTES DE 5 O MAS AÑOS-SIN VARIEDAD	S	418	25,90	0,34	0,34	0,34		0,62			0,34	0,34
1700000007210787	41-048-006-00018-009	62000	PASTOS PERMANENTES DE 5 O MAS AÑOS-SIN VARIEDAD	S	418	24,30	2,65	2,65	2,65		2,65			2,65	2,65
1700000007210759	41-032-003-00118-006	20000	BARBECHO TRADICIONAL-SIN VARIEDAD	R	424	17,30	0,20	0,20	0,20		0,20			0,20	0,20

(1) Superficie declarada admisible ajustada con la superficie comprometida.
(2) Factor de penalización valorando el alcance para el tipo de compromiso.

Puede verificar la integridad de este documento mediante la lectura del código QR adjunto o mediante el acceso a la dirección <https://ws050.juntadeandalucia.es/verificarFirma> indicando el código de VERIFICACIÓN

FIRMADO POR

RAQUEL MARIA ESPIN CRESPO

13/05/2025

VERIFICACIÓN

Pk2jm8DWKBLXWB7RM89CEHSL94ADR5

PÁG. 120/135





INCIDENCIAS

INCIDENCIA DESCRIPCIÓN

- 100407 Explotación solicitada no forma parte de ningún organismo de control autorizado para la producción ecológica en Andalucía o fecha de inscripción posterior al plazo establecido (Anexo I. Criterios de Subvencionabilidad. Orden 28 de marzo de 2023).
Explotación:ES410320000147 Especie:OVINA
Explotación:ES410320000161 Especie:PORCINO
Explotación:ES410320000541 Especie:PORCINO
- 100421 Recinto declarado por error para una operación de la 6503, que se ha corregido de oficio marcando la operación correcta, de acuerdo con la fecha de inscripción del recinto en la producción ecológica.
Ref:-1581762 Recinto:41-032-003-00118-00002 Cultivo:241000 MEZCLA VEZA - AVENA-SIN VARIEDAD Secano
Ref:1700000007210764 Recinto:41-032-003-00118-00002 Cultivo:241000 MEZCLA VEZA - AVENA-SIN VARIEDAD Secano
Ref:1700000007210759 Recinto:41-032-003-00118-00006 Cultivo:20000 BARBECHO TRADICIONAL-SIN VARIEDAD Regadío
Ref:-699543 Recinto:41-032-003-00118-00011 Cultivo:241000 MEZCLA VEZA - AVENA-SIN VARIEDAD Secano
Ref:1700000007210783 Recinto:41-048-005-00011-00003 Cultivo:62000 PASTOS PERMANENTES DE 5 O MAS AÑOS-SIN VARIEDAD Secano
Ref:1700000007210782 Recinto:41-048-005-00014-00006 Cultivo:62000 PASTOS PERMANENTES DE 5 O MAS AÑOS-SIN VARIEDAD Secano
Ref:1700000007210781 Recinto:41-048-005-00017-00005 Cultivo:62000 PASTOS PERMANENTES DE 5 O MAS AÑOS-SIN VARIEDAD Secano
Ref:5289079 Recinto:41-048-006-00017-00001 Cultivo:62000 PASTOS PERMANENTES DE 5 O MAS AÑOS-SIN VARIEDAD Secano
Ref:1700000007210780 Recinto:41-048-006-00018-00005 Cultivo:62000 PASTOS PERMANENTES DE 5 O MAS AÑOS-SIN VARIEDAD Secano
Ref:5289074 Recinto:41-048-006-00018-00008 Cultivo:62000 PASTOS PERMANENTES DE 5 O MAS AÑOS-SIN VARIEDAD Secano
Ref:1700000007210787 Recinto:41-048-006-00018-00009 Cultivo:62000 PASTOS PERMANENTES DE 5 O MAS AÑOS-SIN VARIEDAD Secano
Ref:1700000007210779 Recinto:41-048-006-00019-00005 Cultivo:62000 PASTOS PERMANENTES DE 5 O MAS AÑOS-SIN VARIEDAD Secano
Ref:1700000007210786 Recinto:41-048-006-00033-00002 Cultivo:62000 PASTOS PERMANENTES DE 5 O MAS AÑOS-SIN VARIEDAD Secano

Datos considerados para el Cálculo de la Carga Ganadera mínima y máxima del expediente

Explotación	Especie	Inscrito en Sipea y Admisible	Ugm Calculada para CG Mínima	Ugm Calculada para CG Máxima
ES410320000147	OVINA	NO	0,00	20,86
ES410320000161	PORCINO	NO	0,00	0,00
ES410320000541	OVINA	SI	39,94	39,94
ES410320000541	PORCINO	NO	0,00	16,01
ES410480000537	OVINA	SI	13,22	13,22
			53,16	90,03

Superficie determinada para Cálculo Carga Ganadera Mínima: 189,06 ha

Superficie determinada para Cálculo Carga Ganadera Máxima: 189,06 ha

Los importes del Grupo de Pago de pastos de este expediente han sido ajustados por no llegar a la carga ganadera mínima de 0,3

Carga Ganadera Mínima Expediente: 0,28 ugm/ha

Carga Ganadera Máxima Expediente: 0,48 ugm/ha

Recintos Determinados para el Cálculo de Garga Ganadera Mínima

REF.	REFERENCIA SIGPAC	CULTIVO	DESCRIPCIÓN CULTIVO	S/R	SUP. RESUELTA (ha)
-105700	41-048-007-00012-00003	62000	PASTOS PERMANENTES DE 5 O MAS AÑOS-SIN VARIEDAD	S	0,01
5289074	41-048-006-00018-00008	62000	PASTOS PERMANENTES DE 5 O MAS AÑOS-SIN VARIEDAD	S	16,53
5289075	41-048-006-00018-00010	62000	PASTOS PERMANENTES DE 5 O MAS AÑOS-SIN VARIEDAD	S	0,30
5289079	41-048-006-00017-00001	62000	PASTOS PERMANENTES DE 5 O MAS AÑOS-SIN VARIEDAD	S	1,98
1700000007210743	41-032-002-00101-00014	62000	PASTOS PERMANENTES DE 5 O MAS AÑOS-SIN VARIEDAD	S	0,66
1700000007210748	41-032-002-00005-00004	62000	PASTOS PERMANENTES DE 5 O MAS AÑOS-SIN VARIEDAD	S	4,89
1700000007210749	41-048-006-00017-00002	62000	PASTOS PERMANENTES DE 5 O MAS AÑOS-SIN VARIEDAD	S	0,96
1700000007210751	41-032-002-00005-00003	62000	PASTOS PERMANENTES DE 5 O MAS AÑOS-SIN VARIEDAD	S	1,32

(1) Superficie declarada admisible ajustada con la superficie comprometida.
(2) Factor de penalización valorando el alcance para el tipo de compromiso.

Puede verificar la integridad de este documento mediante la lectura del código QR adjunto o mediante el acceso a la dirección <https://ws050.juntadeandalucia.es/verificarFirma> indicando el código de VERIFICACIÓN

FIRMADO POR	RAQUEL MARIA ESPIN CRESPO
VERIFICACIÓN	Pk2jm8DWKBLXWB7RM89CEHSL94ADR5

13/05/2025
PÁG. 121/135





Datos considerados para el Cálculo de la Carga Ganadera mínima y máxima del expediente

Recintos Determinados para el Cálculo de Garga Ganadera Mínima

REF.	REFERENCIA SIGPAC	CULTIVO	DESCRIPCIÓN CULTIVO	SUP.	
				S/R	RESUELTA (ha)
1700000007210754	41-032-002-00005-00001	62000	PASTOS PERMANENTES DE 5 O MAS AÑOS-SIN VARIEDAD	S	101,39
1700000007210755	41-048-007-00007-00001	62000	PASTOS PERMANENTES DE 5 O MAS AÑOS-SIN VARIEDAD	S	0,93
1700000007210756	41-048-007-00012-00001	62000	PASTOS PERMANENTES DE 5 O MAS AÑOS-SIN VARIEDAD	S	2,26
1700000007210757	41-048-007-00005-00006	62000	PASTOS PERMANENTES DE 5 O MAS AÑOS-SIN VARIEDAD	S	7,01
1700000007210767	41-032-003-00118-00011	63000	PASTOS DE MENOS DE 5 AÑOS-SIN VARIEDAD	S	0,51
1700000007210770	41-032-002-00101-00008	62000	PASTOS PERMANENTES DE 5 O MAS AÑOS-SIN VARIEDAD	S	4,14
1700000007210773	41-032-002-00101-00013	62000	PASTOS PERMANENTES DE 5 O MAS AÑOS-SIN VARIEDAD	S	1,19
1700000007210774	41-032-002-00101-00009	62000	PASTOS PERMANENTES DE 5 O MAS AÑOS-SIN VARIEDAD	S	1,50
1700000007210775	41-032-002-00101-00006	62000	PASTOS PERMANENTES DE 5 O MAS AÑOS-SIN VARIEDAD	S	13,54
1700000007210776	41-032-002-00101-00007	62000	PASTOS PERMANENTES DE 5 O MAS AÑOS-SIN VARIEDAD	S	2,23
1700000007210779	41-048-006-00019-00005	62000	PASTOS PERMANENTES DE 5 O MAS AÑOS-SIN VARIEDAD	S	14,21
1700000007210780	41-048-006-00018-00005	62000	PASTOS PERMANENTES DE 5 O MAS AÑOS-SIN VARIEDAD	S	2,47
1700000007210781	41-048-005-00017-00005	62000	PASTOS PERMANENTES DE 5 O MAS AÑOS-SIN VARIEDAD	S	0,18
1700000007210782	41-048-005-00014-00006	62000	PASTOS PERMANENTES DE 5 O MAS AÑOS-SIN VARIEDAD	S	1,42
1700000007210783	41-048-005-00011-00003	62000	PASTOS PERMANENTES DE 5 O MAS AÑOS-SIN VARIEDAD	S	1,81
1700000007210786	41-048-006-00033-00002	62000	PASTOS PERMANENTES DE 5 O MAS AÑOS-SIN VARIEDAD	S	0,34
1700000007210787	41-048-006-00018-00009	62000	PASTOS PERMANENTES DE 5 O MAS AÑOS-SIN VARIEDAD	S	2,65
1700000007210790	41-032-002-00005-00005	62000	PASTOS PERMANENTES DE 5 O MAS AÑOS-SIN VARIEDAD	S	4,63

Recintos Determinados para el Cálculo de Garga Ganadera Máxima

REF.	REFERENCIA SIGPAC	CULTIVO	DESCRIPCIÓN CULTIVO	SUP.	
				S/R	RESUELTA (ha)
-105700	41-048-007-00012-00003	62000	PASTOS PERMANENTES DE 5 O MAS AÑOS-SIN VARIEDAD	S	0,01
5289074	41-048-006-00018-00008	62000	PASTOS PERMANENTES DE 5 O MAS AÑOS-SIN VARIEDAD	S	16,53
5289075	41-048-006-00018-00010	62000	PASTOS PERMANENTES DE 5 O MAS AÑOS-SIN VARIEDAD	S	0,30
5289079	41-048-006-00017-00001	62000	PASTOS PERMANENTES DE 5 O MAS AÑOS-SIN VARIEDAD	S	1,98
1700000007210743	41-032-002-00101-00014	62000	PASTOS PERMANENTES DE 5 O MAS AÑOS-SIN VARIEDAD	S	0,66
1700000007210748	41-032-002-00005-00004	62000	PASTOS PERMANENTES DE 5 O MAS AÑOS-SIN VARIEDAD	S	4,89
1700000007210749	41-048-006-00017-00002	62000	PASTOS PERMANENTES DE 5 O MAS AÑOS-SIN VARIEDAD	S	0,96
1700000007210751	41-032-002-00005-00003	62000	PASTOS PERMANENTES DE 5 O MAS AÑOS-SIN VARIEDAD	S	1,32
1700000007210754	41-032-002-00005-00001	62000	PASTOS PERMANENTES DE 5 O MAS AÑOS-SIN VARIEDAD	S	101,39
1700000007210755	41-048-007-00007-00001	62000	PASTOS PERMANENTES DE 5 O MAS AÑOS-SIN VARIEDAD	S	0,93
1700000007210756	41-048-007-00012-00001	62000	PASTOS PERMANENTES DE 5 O MAS AÑOS-SIN VARIEDAD	S	2,26
1700000007210757	41-048-007-00005-00006	62000	PASTOS PERMANENTES DE 5 O MAS AÑOS-SIN VARIEDAD	S	7,01
1700000007210767	41-032-003-00118-00011	63000	PASTOS DE MENOS DE 5 AÑOS-SIN VARIEDAD	S	0,51
1700000007210770	41-032-002-00101-00008	62000	PASTOS PERMANENTES DE 5 O MAS AÑOS-SIN VARIEDAD	S	4,14
1700000007210773	41-032-002-00101-00013	62000	PASTOS PERMANENTES DE 5 O MAS AÑOS-SIN VARIEDAD	S	1,19
1700000007210774	41-032-002-00101-00009	62000	PASTOS PERMANENTES DE 5 O MAS AÑOS-SIN VARIEDAD	S	1,50

(1) Superficie declarada admisible ajustada con la superficie comprometida.
(2) Factor de penalización valorando el alcance para el tipo de compromiso.

Puede verificar la integridad de este documento mediante la lectura del código QR adjunto o mediante el acceso a la dirección https://ws050.juntadeandalucia.es/verificarFirma indicando el código de VERIFICACIÓN			
FIRMADO POR	RAQUEL MARIA ESPIN CRESPO	13/05/2025	
VERIFICACIÓN	Pk2jm8DWKBLXWB7RM89CEHSL94ADR5	PÁG. 122/135	



Datos considerados para el Cálculo de la Carga Ganadera mínima y máxima del expediente

Recintos Determinados para el Cálculo de Garga Ganadera Máxima

REF.	REFERENCIA SIGPAC	CULTIVO	DESCRIPCIÓN CULTIVO	SUP.	
				S/R	RESUELTA (ha)
1700000007210775	41-032-002-00101-00006	62000	PASTOS PERMANENTES DE 5 O MAS AÑOS-SIN VARIEDAD	S	13,54
1700000007210776	41-032-002-00101-00007	62000	PASTOS PERMANENTES DE 5 O MAS AÑOS-SIN VARIEDAD	S	2,23
1700000007210779	41-048-006-00019-00005	62000	PASTOS PERMANENTES DE 5 O MAS AÑOS-SIN VARIEDAD	S	14,21
1700000007210780	41-048-006-00018-00005	62000	PASTOS PERMANENTES DE 5 O MAS AÑOS-SIN VARIEDAD	S	2,47
1700000007210781	41-048-005-00017-00005	62000	PASTOS PERMANENTES DE 5 O MAS AÑOS-SIN VARIEDAD	S	0,18
1700000007210782	41-048-005-00014-00006	62000	PASTOS PERMANENTES DE 5 O MAS AÑOS-SIN VARIEDAD	S	1,42
1700000007210783	41-048-005-00011-00003	62000	PASTOS PERMANENTES DE 5 O MAS AÑOS-SIN VARIEDAD	S	1,81
1700000007210786	41-048-006-00033-00002	62000	PASTOS PERMANENTES DE 5 O MAS AÑOS-SIN VARIEDAD	S	0,34
1700000007210787	41-048-006-00018-00009	62000	PASTOS PERMANENTES DE 5 O MAS AÑOS-SIN VARIEDAD	S	2,65
1700000007210790	41-032-002-00005-00005	62000	PASTOS PERMANENTES DE 5 O MAS AÑOS-SIN VARIEDAD	S	4,63

Incidencias de carga ganadera

INCIDENCIA DESCRIPCIÓN

100407	Explotación solicitada no forma parte de ningún organismo de control autorizado para la producción ecológica en Andalucía o fecha de inscripción posterior al plazo establecido (Anexo I. Criterios de Subvencionabilidad. Orden 28 de marzo de 2023). Explotación:ES410320000147 Especie:OVINA Explotación:ES410320000161 Especie:PORCINO Explotación:ES410320000541 Especie:PORCINO
--------	--

(1) Superficie declarada admisible ajustada con la superficie comprometida.
(2) Factor de penalización valorando el alcance para el tipo de compromiso.

Puede verificar la integridad de este documento mediante la lectura del código QR adjunto o mediante el acceso a la dirección https://ws050.juntadeandalucia.es/verificarFirma indicando el código de VERIFICACIÓN			
FIRMADO POR	RAQUEL MARIA ESPIN CRESPO	13/05/2025	
VERIFICACIÓN	Pk2jm8DWKBLXWB7RM89CEHSL94ADR5	PÁG. 123/135	



APELLIDOS Y NOMBRE / RAZÓN SOCIAL

GONZALEZ MANTERO CELEDONIO

NIF

****1165*

EXPEDIENTE

1235727

ANUALIDAD DE PAGO

1ª

IMPORTES POR ANUALIDAD

	2023	2024	2025	2026	2027
IMPORTE MÁXIMO SUBVENCIONABLE	12.972,64 €	12.972,64 €	10.810,53 €	10.810,53 €	10.810,53 €
IMPORTE MEDIO DE TRANSFERENCIA (€/ha)	48,14 €	48,14 €	40,11 €	40,11 €	40,11 €

RESUMEN DE UNIDADES

Cód	GRUPO DE PAGO	Sup. Dec. Admisible (ha)	Sup. Comprometida (ha)	Sup. ajustada compromiso (1) (ha)	% sobredec.	Sup. Resuelta (ha)	Importe Declarado	Importe Topado	Importe Resuelto	Importe tras sobredec.
418	PASTOS ASOCIADOS A GANADERÍA ECOLÓGICA	269,50		269,50	0,00	269,50	15.363,69	12.972,64	12.972,64	12.972,64
TOTAL		269,50	269,50	269,50		269,50	15.363,69	12.972,64	12.972,64	12.972,64

APLICACIÓN DE REDUCCIONES Y PENALIZACIONES

GRUPO DE PAGO	Importe Calculado	Importe prereduc.	Criterios de subvencionabilidad y compromisos	Presentación tardía	Omisión declaración	Condicionalidad	IMPORTE (Euros) RESUELTO
PASTOS ASOCIADOS A GANADERÍA	12.972,64	12.972,64	0,00	0,00	0,00	0,00	12.972,64
TOTAL	12.972,64	12.972,64					12.972,64

RESUMEN DE PAGOS

		IMPORTE (Euros)			
		FEADER	MAPA	CAPADR	Total
Resolución DGADM/SGCIA/SAMA 17/12/2024 de solicitud anual de pago	PASTOS ASOCIADOS A GANADERÍA ECOLÓGICA	7.373,45	850,98	450,22	8.674,65
	PASTOS ASOCIADOS A GANADERÍA ECOLÓGICA	3.653,29	421,63	223,07	4.297,99
TOTAL		11.026,74	1.272,61	673,29	12.972,64

RECINTOS RESUELTOS

REF.	REFERENCIA SIGPAC	CULTIVO	DESCRIPCIÓN CULTIVO	S/R	G.PAGO	PEND. MEDIA (%)	SUP. DEC. ADMISIBLE (ha)	SUP. COMPROM. (ha)	SUP. AJUSTADA COMPROM. (1) (ha)	SUP. CONV. SIGPAC (ha)	SUP. CERTIF. (ha)	SUP. CAMPO (ha)	SUP. CAMPO DETER. CULT. DECLARADO (ha)	SUP. DEC. REDUCIDA (ha)	SUP. RESUELTA (ha)
1700000006718520	41-078-011-00006-006	62000	PASTOS PERMANENTES DE 5 O MAS AÑOS-SIN VARIEDAD	S	418	21,00	35,27	35,27	35,27		41,49			35,27	35,27
1700000006718521	41-078-011-00163-001	62000	PASTOS PERMANENTES DE 5 O MAS AÑOS-SIN VARIEDAD	S	418	21,50	5,55	5,55	5,55		5,55			5,55	5,55
1700000006718527	41-078-011-00158-001	62000	PASTOS PERMANENTES DE 5 O MAS AÑOS-SIN VARIEDAD	S	418	21,10	39,37	39,37	39,37		39,37			39,37	39,37
1700000006718530	41-078-014-00015-001	62000	PASTOS PERMANENTES DE 5 O MAS AÑOS-SIN VARIEDAD	S	418	37,60	32,35	32,35	32,35		38,06			32,35	32,35
1700000006718532	41-078-014-00015-006	62000	PASTOS PERMANENTES DE 5 O MAS AÑOS-SIN VARIEDAD	S	418	47,50	99,07	99,07	99,07		99,07			99,07	99,07
1700000006718537	41-078-011-00164-001	62000	PASTOS PERMANENTES DE 5 O MAS AÑOS-SIN VARIEDAD	S	418	10,10	3,27	3,27	3,27		3,27			3,27	3,27
1700000006718539	41-078-011-00159-007	62000	PASTOS PERMANENTES DE 5 O MAS AÑOS-SIN VARIEDAD	S	418	5,00	0,80	0,80	0,80		0,80			0,80	0,80
1700000006718541	41-078-011-00159-006	62000	PASTOS PERMANENTES DE 5 O MAS AÑOS-SIN VARIEDAD	S	418	17,10	33,95	33,95	33,95		39,94			33,95	33,95
1700000006718544	41-078-011-00160-001	62000	PASTOS PERMANENTES DE 5 O MAS AÑOS-SIN VARIEDAD	S	418	18,20	16,37	16,37	16,37		25,18			16,37	16,37
1700000006718545	41-078-011-00158-009	62000	PASTOS PERMANENTES DE 5 O MAS AÑOS-SIN VARIEDAD	S	418	6,10	2,66	2,66	2,66		2,66			2,66	2,66
1700000006718547	41-078-011-00158-008	62000	PASTOS PERMANENTES DE 5 O MAS AÑOS-SIN VARIEDAD	S	418	9,20	0,84	0,84	0,84		0,84			0,84	0,84

(1) Superficie declarada admisible ajustada con la superficie comprometida.
(2) Factor de penalización valorando el alcance para el tipo de compromiso.

Puede verificar la integridad de este documento mediante la lectura del código QR adjunto o mediante el acceso a la dirección <https://ws050.juntadeandalucia.es/verificarFirma> indicando el código de VERIFICACIÓN

FIRMADO POR

RAQUEL MARIA ESPIN CRESPO

13/05/2025

VERIFICACIÓN

Pk2jm8DWKBLXWB7RM89CEHSL94ADR5

PÁG. 124/135





INCIDENCIAS

INCIDENCIA DESCRIPCIÓN

- 100407 Explotación solicitada no forma parte de ningún organismo de control autorizado para la producción ecológica en Andalucía o fecha de inscripción posterior al plazo establecido (Anexo I. Criterios de Subvencionabilidad. Orden 28 de marzo de 2023).
Explotación:ES410780000004 Especie:CAPRINA
- 100424 Solicita recinto que no está comprometido para la operación.
Ref:1700000006718516 Recinto:41-033-040-00029-00001 Cultivo:62000 PASTOS PERMANENTES DE 5 O MAS AÑOS-SIN
VARIEDAD Secano
Ref:1700000006718518 Recinto:41-033-040-00029-00003 Cultivo:62000 PASTOS PERMANENTES DE 5 O MAS AÑOS-SIN
VARIEDAD Secano
Ref:1700000006718549 Recinto:41-033-040-00029-00004 Cultivo:62000 PASTOS PERMANENTES DE 5 O MAS AÑOS-SIN
VARIEDAD Secano
Ref:1700000006718519 Recinto:41-033-040-00029-00008 Cultivo:62000 PASTOS PERMANENTES DE 5 O MAS AÑOS-SIN
VARIEDAD Secano
Ref:1700000006718550 Recinto:41-033-040-00029-00009 Cultivo:62000 PASTOS PERMANENTES DE 5 O MAS AÑOS-SIN
VARIEDAD Secano
Ref:1700000006718555 Recinto:41-033-040-00029-00010 Cultivo:62000 PASTOS PERMANENTES DE 5 O MAS AÑOS-SIN
VARIEDAD Secano
Ref:1700000006718522 Recinto:41-033-040-00029-00011 Cultivo:62000 PASTOS PERMANENTES DE 5 O MAS AÑOS-SIN
VARIEDAD Secano
Ref:1700000006718525 Recinto:41-033-040-00029-00012 Cultivo:62000 PASTOS PERMANENTES DE 5 O MAS AÑOS-SIN
VARIEDAD Secano
- 100427 Recinto no admisible por estar asociado a una explotación intensiva en SIGGAN o que no pertenece al titular del expediente (Artículo 10 de la Orden de 28 de marzo de 2023).
Ref:1700000006718516 Recinto:41-033-040-00029-00001 Cultivo:62000 PASTOS PERMANENTES DE 5 O MAS AÑOS-SIN
VARIEDAD Secano Explotación:ES4103300000253
Ref:1700000006718518 Recinto:41-033-040-00029-00003 Cultivo:62000 PASTOS PERMANENTES DE 5 O MAS AÑOS-SIN
VARIEDAD Secano Explotación:ES4103300000253
Ref:1700000006718549 Recinto:41-033-040-00029-00004 Cultivo:62000 PASTOS PERMANENTES DE 5 O MAS AÑOS-SIN
VARIEDAD Secano Explotación:ES4103300000253
Ref:1700000006718519 Recinto:41-033-040-00029-00008 Cultivo:62000 PASTOS PERMANENTES DE 5 O MAS AÑOS-SIN
VARIEDAD Secano Explotación:ES4103300000253
Ref:1700000006718550 Recinto:41-033-040-00029-00009 Cultivo:62000 PASTOS PERMANENTES DE 5 O MAS AÑOS-SIN
VARIEDAD Secano Explotación:ES4103300000253
Ref:1700000006718555 Recinto:41-033-040-00029-00010 Cultivo:62000 PASTOS PERMANENTES DE 5 O MAS AÑOS-SIN
VARIEDAD Secano Explotación:ES4103300000253
Ref:1700000006718522 Recinto:41-033-040-00029-00011 Cultivo:62000 PASTOS PERMANENTES DE 5 O MAS AÑOS-SIN
VARIEDAD Secano Explotación:ES4103300000253
Ref:1700000006718525 Recinto:41-033-040-00029-00012 Cultivo:62000 PASTOS PERMANENTES DE 5 O MAS AÑOS-SIN
VARIEDAD Secano Explotación:ES4103300000253

Datos considerados para el Cálculo de la Carga Ganadera mínima y máxima del expediente

Explotación	Especie	Inscrito en Siipa y Admisible	Ugm Calculada para CG Mínima	Ugm Calculada para CG Máxima
ES410780000004	CAPRINA	NO	0,00	0,10
ES410780000004	OVINA	SI	67,27	67,27
			67,27	67,37

Superficie determinada para Cálculo Carga Ganadera Mínima: 320,92 ha

Superficie determinada para Cálculo Carga Ganadera Máxima: 320,92 ha

Los importes del Grupo de Pago de pastos de este expediente han sido ajustados por no llegar a la carga ganadera mínima de 0,3

Carga Ganadera Mínima Expediente: 0,21 ugm/ha

Carga Ganadera Máxima Expediente: 0,21 ugm/ha

Recintos Determinados para el Cálculo de Carga Ganadera Mínima

REF.	REFERENCIA SIGPAC	CULTIVO	DESCRIPCIÓN CULTIVO	S/R	SUP. RESUELTA (ha)
1700000006718516	41-033-040-00029-00001	62000	PASTOS PERMANENTES DE 5 O MAS AÑOS-SIN VARIEDAD	S	1,68
1700000006718518	41-033-040-00029-00003	62000	PASTOS PERMANENTES DE 5 O MAS AÑOS-SIN VARIEDAD	S	15,52
1700000006718519	41-033-040-00029-00008	62000	PASTOS PERMANENTES DE 5 O MAS AÑOS-SIN VARIEDAD	S	0,37
1700000006718520	41-078-011-00006-00006	62000	PASTOS PERMANENTES DE 5 O MAS AÑOS-SIN VARIEDAD	S	35,27
1700000006718521	41-078-011-00163-00001	62000	PASTOS PERMANENTES DE 5 O MAS AÑOS-SIN VARIEDAD	S	5,55

(1) Superficie declarada admisible ajustada con la superficie comprometida.
(2) Factor de penalización valorando el alcance para el tipo de compromiso.

Puede verificar la integridad de este documento mediante la lectura del código QR adjunto o mediante el acceso a la dirección <https://ws050.juntadeandalucia.es/verificarFirma> indicando el código de VERIFICACIÓN

FIRMADO POR RAQUEL MARIA ESPIN CRESPO

13/05/2025

VERIFICACIÓN Pk2jm8DWKBLXWB7RM89CEHSL94ADR5

PÁG. 125/135





Datos considerados para el Cálculo de la Carga Ganadera mínima y máxima del expediente

Recintos Determinados para el Cálculo de Garga Ganadera Mínima

REF.	REFERENCIA SIGPAC	CULTIVO	DESCRIPCIÓN CULTIVO	SUP.	
				S/R	RESUELTA (ha)
1700000006718522	41-033-040-00029-00011	62000	PASTOS PERMANENTES DE 5 O MAS AÑOS-SIN VARIEDAD	S	0,79
1700000006718525	41-033-040-00029-00012	62000	PASTOS PERMANENTES DE 5 O MAS AÑOS-SIN VARIEDAD	S	0,22
1700000006718527	41-078-011-00158-00001	62000	PASTOS PERMANENTES DE 5 O MAS AÑOS-SIN VARIEDAD	S	39,37
1700000006718530	41-078-014-00015-00001	62000	PASTOS PERMANENTES DE 5 O MAS AÑOS-SIN VARIEDAD	S	32,35
1700000006718532	41-078-014-00015-00006	62000	PASTOS PERMANENTES DE 5 O MAS AÑOS-SIN VARIEDAD	S	99,07
1700000006718537	41-078-011-00164-00001	62000	PASTOS PERMANENTES DE 5 O MAS AÑOS-SIN VARIEDAD	S	3,27
1700000006718539	41-078-011-00159-00007	62000	PASTOS PERMANENTES DE 5 O MAS AÑOS-SIN VARIEDAD	S	0,80
1700000006718541	41-078-011-00159-00006	62000	PASTOS PERMANENTES DE 5 O MAS AÑOS-SIN VARIEDAD	S	33,95
1700000006718544	41-078-011-00160-00001	62000	PASTOS PERMANENTES DE 5 O MAS AÑOS-SIN VARIEDAD	S	16,37
1700000006718545	41-078-011-00158-00009	62000	PASTOS PERMANENTES DE 5 O MAS AÑOS-SIN VARIEDAD	S	2,66
1700000006718547	41-078-011-00158-00008	62000	PASTOS PERMANENTES DE 5 O MAS AÑOS-SIN VARIEDAD	S	0,84
1700000006718549	41-033-040-00029-00004	62000	PASTOS PERMANENTES DE 5 O MAS AÑOS-SIN VARIEDAD	S	30,45
1700000006718550	41-033-040-00029-00009	62000	PASTOS PERMANENTES DE 5 O MAS AÑOS-SIN VARIEDAD	S	1,52
1700000006718555	41-033-040-00029-00010	62000	PASTOS PERMANENTES DE 5 O MAS AÑOS-SIN VARIEDAD	S	0,87

Recintos Determinados para el Cálculo de Garga Ganadera Máxima

REF.	REFERENCIA SIGPAC	CULTIVO	DESCRIPCIÓN CULTIVO	SUP.	
				S/R	RESUELTA (ha)
1700000006718516	41-033-040-00029-00001	62000	PASTOS PERMANENTES DE 5 O MAS AÑOS-SIN VARIEDAD	S	1,68
1700000006718518	41-033-040-00029-00003	62000	PASTOS PERMANENTES DE 5 O MAS AÑOS-SIN VARIEDAD	S	15,52
1700000006718519	41-033-040-00029-00008	62000	PASTOS PERMANENTES DE 5 O MAS AÑOS-SIN VARIEDAD	S	0,37
1700000006718520	41-078-011-00006-00006	62000	PASTOS PERMANENTES DE 5 O MAS AÑOS-SIN VARIEDAD	S	35,27
1700000006718521	41-078-011-00163-00001	62000	PASTOS PERMANENTES DE 5 O MAS AÑOS-SIN VARIEDAD	S	5,55
1700000006718522	41-033-040-00029-00011	62000	PASTOS PERMANENTES DE 5 O MAS AÑOS-SIN VARIEDAD	S	0,79
1700000006718525	41-033-040-00029-00012	62000	PASTOS PERMANENTES DE 5 O MAS AÑOS-SIN VARIEDAD	S	0,22
1700000006718527	41-078-011-00158-00001	62000	PASTOS PERMANENTES DE 5 O MAS AÑOS-SIN VARIEDAD	S	39,37
1700000006718530	41-078-014-00015-00001	62000	PASTOS PERMANENTES DE 5 O MAS AÑOS-SIN VARIEDAD	S	32,35
1700000006718532	41-078-014-00015-00006	62000	PASTOS PERMANENTES DE 5 O MAS AÑOS-SIN VARIEDAD	S	99,07
1700000006718537	41-078-011-00164-00001	62000	PASTOS PERMANENTES DE 5 O MAS AÑOS-SIN VARIEDAD	S	3,27
1700000006718539	41-078-011-00159-00007	62000	PASTOS PERMANENTES DE 5 O MAS AÑOS-SIN VARIEDAD	S	0,80
1700000006718541	41-078-011-00159-00006	62000	PASTOS PERMANENTES DE 5 O MAS AÑOS-SIN VARIEDAD	S	33,95
1700000006718544	41-078-011-00160-00001	62000	PASTOS PERMANENTES DE 5 O MAS AÑOS-SIN VARIEDAD	S	16,37
1700000006718545	41-078-011-00158-00009	62000	PASTOS PERMANENTES DE 5 O MAS AÑOS-SIN VARIEDAD	S	2,66
1700000006718547	41-078-011-00158-00008	62000	PASTOS PERMANENTES DE 5 O MAS AÑOS-SIN VARIEDAD	S	0,84
1700000006718549	41-033-040-00029-00004	62000	PASTOS PERMANENTES DE 5 O MAS AÑOS-SIN VARIEDAD	S	30,45
1700000006718550	41-033-040-00029-00009	62000	PASTOS PERMANENTES DE 5 O MAS AÑOS-SIN VARIEDAD	S	1,52
1700000006718555	41-033-040-00029-00010	62000	PASTOS PERMANENTES DE 5 O MAS AÑOS-SIN VARIEDAD	S	0,87

(1) Superficie declarada admisible ajustada con la superficie comprometida.
(2) Factor de penalización valorando el alcance para el tipo de compromiso.

Puede verificar la integridad de este documento mediante la lectura del código QR adjunto o mediante el acceso a la dirección https://ws050.juntadeandalucia.es/verificarFirma indicando el código de VERIFICACIÓN			
FIRMADO POR	RAQUEL MARIA ESPIN CRESPO	13/05/2025	
VERIFICACIÓN	Pk2jm8DWKBLXWB7RM89CEHSL94ADR5	PÁG. 126/135	



Datos considerados para el Cálculo de la Carga Ganadera mínima y máxima del expediente

Incidencias de carga ganadera

INCIDENCIA DESCRIPCIÓN

100407 Explotación solicitada no forma parte de ningún organismo de control autorizado para la producción ecológica en Andalucía o fecha de inscripción posterior al plazo establecido (Anexo I. Criterios de Subvencionabilidad. Orden 28 de marzo de 2023).
Explotación:ES410780000004 Especie:CAPRINA

(1) Superficie declarada admisible ajustada con la superficie comprometida.
(2) Factor de penalización valorando el alcance para el tipo de compromiso.

Puede verificar la integridad de este documento mediante la lectura del código QR adjunto o mediante el acceso a la dirección https://ws050.juntadeandalucia.es/verificarFirma indicando el código de VERIFICACIÓN			
FIRMADO POR	RAQUEL MARIA ESPIN CRESPO	13/05/2025	
VERIFICACIÓN	Pk2jm8DWKBLXWB7RM89CEHSL94ADR5	PÁG. 127/135	



APELLIDOS Y NOMBRE / RAZÓN SOCIAL

RODRIGUEZ VEGA FELIX ALEJANDRO

NIF

****1064*

EXPEDIENTE

1256259

**ANUALIDAD
DE PAGO**

1ª

IMPORTES POR ANUALIDAD

	2023	2024	2025	2026	2027
IMPORTE MÁXIMO SUBVENCIONABLE	5.581,60 €	5.581,60 €	4.651,33 €	4.651,33 €	4.651,33 €
IMPORTE MEDIO DE TRANSFERENCIA (€/ha)	36,47 €	36,47 €	30,39 €	30,39 €	30,39 €

RESUMEN DE UNIDADES

Cód	GRUPO DE PAGO	Sup. Dec. Admisible (ha)	Sup. Comprometida (ha)	Sup. ajustada compromiso (1) (ha)	% sobredec.	Sup. Resuelta (ha)	Importe Declarado	Importe Topado	Importe Resuelto	Importe tras sobredec.
418	PASTOS ASOCIADOS A GANADERÍA ECOLÓGICA	178,02		153,04	0,00	153,04	11.919,31	5.581,60	5.581,60	5.581,60
TOTAL		178,02	153,04	153,04		153,04	11.919,31	5.581,60	5.581,60	5.581,60

APLICACIÓN DE REDUCCIONES Y PENALIZACIONES

GRUPO DE PAGO	Importe Calculado	Importe prerreduc.	Criterios de subvencionabilidad y compromisos	Presentación tardía	Omisión declaración	Condicionalidad	IMPORTE (Euros) RESUELTO
PASTOS ASOCIADOS A GANADERÍA	5.581,60	5.581,60	0,00	0,00	0,00	0,00	5.581,60
TOTAL	5.581,60	5.581,60					5.581,60

RESUMEN DE PAGOS

		IMPORTE (Euros)			
		FEADER	MAPA	CAPADR	Total
Resolución DGADM/SGCIA/SAMA 17/12/2024 de solicitud anual de pago	PASTOS ASOCIADOS A GANADERÍA ECOLÓGICA	2.104,04	242,83	128,47	2.475,34
	PASTOS ASOCIADOS A GANADERÍA ECOLÓGICA	2.640,32	304,72	161,22	3.106,26
TOTAL		4.744,36	547,55	289,69	5.581,60

RECINTOS RESUELTOS

REF.	REFERENCIA SIGPAC	CULTIVO	DESCRIPCIÓN CULTIVO	S/R	G.PAGO	PEND. MEDIA (%)	SUP. DEC. ADMISIBLE (ha)	SUP. COMPR.	SUP. AJUSTADA COMPR.(1) (ha)	SUP. CONV. SIGPAC (ha)	SUP. CERTIF. (ha)	SUP. CAMPO (ha)	SUP. CAMPO DETER. CULT. DECLARADO (ha)	SUP. DEC. REDUCIDA (ha)	SUP. RESUELTA (ha)
5323098	41-048-043-00001-012	62000	PASTOS PERMANENTES DE 5 O MAS AÑOS-SIN VARIEDAD	S	418	12,60	40,82	15,84	15,84		40,82			15,84	15,84
5323108	41-048-044-00002-003	62000	PASTOS PERMANENTES DE 5 O MAS AÑOS-SIN VARIEDAD	S	418	18,10	85,00	85,00	85,00		100,00			85,00	85,00
5323118	41-048-046-00005-008	62000	PASTOS PERMANENTES DE 5 O MAS AÑOS-SIN VARIEDAD	S	418	8,30	0,18	0,18	0,18		0,18			0,18	0,18
5323183	41-048-043-00001-009	62000	PASTOS PERMANENTES DE 5 O MAS AÑOS-SIN VARIEDAD	S	418	20,50	19,78	19,78	19,78		19,78			19,78	19,78
5323203	41-048-046-00003-012	62000	PASTOS PERMANENTES DE 5 O MAS AÑOS-SIN VARIEDAD	S	418	23,90	32,24	32,24	32,24		32,24			32,24	32,24

INCIDENCIAS

INCIDENCIA DESCRIPCIÓN

- 4272 Verifica que las líneas de declaración de las Solicitudes Únicas no tienen solapes con la capa de Retroactividad Gráfica (ambas de la misma campaña) a nivel de expediente/línea de declaración gráfica de la solicitud.
Ref:5323098 Recinto:41-048-043-00001-00012 Cultivo: - Agregado de la referencia del recinto.:0 Zona de la referencia del recinto.:0 Superficie solapada.:24,98 Id. Incid.:105154167
- 100407 Explotación solicitada no forma parte de ningún organismo de control autorizado para la producción ecológica en Andalucía o fecha de inscripción posterior al plazo establecido (Anexo I. Criterios de Subvencionabilidad. Orden 28 de marzo de 2023).
Explotación:ES410480000082 Especie:PORCINO
- 100421 Recinto declarado por error para una operación de la 6503, que se ha corregido de oficio marcando la operación correcta, de acuerdo con la fecha de inscripción del recinto en la producción ecológica.
Ref:5323183 Recinto:41-048-043-00001-00009 Cultivo:62000 PASTOS PERMANENTES DE 5 O MAS AÑOS-SIN VARIEDAD Secano
Ref:5323098 Recinto:41-048-043-00001-00012 Cultivo:62000 PASTOS PERMANENTES DE 5 O MAS AÑOS-SIN VARIEDAD Secano
Ref:5323108 Recinto:41-048-044-00002-00003 Cultivo:62000 PASTOS PERMANENTES DE 5 O MAS AÑOS-SIN VARIEDAD Secano
Ref:5323203 Recinto:41-048-046-00003-00012 Cultivo:62000 PASTOS PERMANENTES DE 5 O MAS AÑOS-SIN VARIEDAD Secano
Ref:5323118 Recinto:41-048-046-00005-00008 Cultivo:62000 PASTOS PERMANENTES DE 5 O MAS AÑOS-SIN VARIEDAD Secano

(1) Superficie declarada admisible ajustada con la superficie comprometida.
(2) Factor de penalización valorando el alcance para el tipo de compromiso.

Puede verificar la integridad de este documento mediante la lectura del código QR adjunto o mediante el acceso a la dirección <https://ws050.juntadeandalucia.es/verificarFirma> indicando el código de VERIFICACIÓN

FIRMADO POR RAQUEL MARIA ESPIN CRESPO

13/05/2025

VERIFICACIÓN Pk2jm8DWKBLXWB7RM89CEHSL94ADR5

PÁG. 128/135





Datos considerados para el Cálculo de la Carga Ganadera mínima y máxima del expediente

Explotación	Especie	Inscrito en Sipea y Admisible	Ugm Calculada para CG Mínima	Ugm Calculada para CG Máxima
ES410480000082	BOVINA	SI	17,55	17,55
ES410480000082	PORCINO	NO	0,00	95,56
			17,55	113,11

Superficie determinada para Cálculo Carga Ganadera Mínima: 153,04 ha

Superficie determinada para Cálculo Carga Ganadera Máxima: 153,04 ha

Los importes del Grupo de Pago de pastos de este expediente han sido ajustados por no llegar a la carga ganadera mínima de 0,3

Carga Ganadera Mínima Expediente: 0,11 ugm/ha

Carga Ganadera Máxima Expediente: 0,74 ugm/ha

Recintos Determinados para el Cálculo de Garga Ganadera Mínima

REF.	REFERENCIA SIGPAC	CULTIVO	DESCRIPCIÓN CULTIVO	S/R	SUP. RESUELTA (ha)
5323098	41-048-043-00001-00012	62000	PASTOS PERMANENTES DE 5 O MAS AÑOS-SIN VARIEDAD	S	15,84
5323108	41-048-044-00002-00003	62000	PASTOS PERMANENTES DE 5 O MAS AÑOS-SIN VARIEDAD	S	85,00
5323118	41-048-046-00005-00008	62000	PASTOS PERMANENTES DE 5 O MAS AÑOS-SIN VARIEDAD	S	0,18
5323183	41-048-043-00001-00009	62000	PASTOS PERMANENTES DE 5 O MAS AÑOS-SIN VARIEDAD	S	19,78
5323203	41-048-046-00003-00012	62000	PASTOS PERMANENTES DE 5 O MAS AÑOS-SIN VARIEDAD	S	32,24

Recintos Determinados para el Cálculo de Garga Ganadera Máxima

REF.	REFERENCIA SIGPAC	CULTIVO	DESCRIPCIÓN CULTIVO	S/R	SUP. RESUELTA (ha)
5323098	41-048-043-00001-00012	62000	PASTOS PERMANENTES DE 5 O MAS AÑOS-SIN VARIEDAD	S	15,84
5323108	41-048-044-00002-00003	62000	PASTOS PERMANENTES DE 5 O MAS AÑOS-SIN VARIEDAD	S	85,00
5323118	41-048-046-00005-00008	62000	PASTOS PERMANENTES DE 5 O MAS AÑOS-SIN VARIEDAD	S	0,18
5323183	41-048-043-00001-00009	62000	PASTOS PERMANENTES DE 5 O MAS AÑOS-SIN VARIEDAD	S	19,78
5323203	41-048-046-00003-00012	62000	PASTOS PERMANENTES DE 5 O MAS AÑOS-SIN VARIEDAD	S	32,24

Incidencias de carga ganadera

INCIDENCIA DESCRIPCIÓN

- 4272 Verifica que las líneas de declaración de las Solicitudes Únicas no tienen solapes con la capa de Retroactividad Gráfica (ambas de la misma campaña) a nivel de expediente/línea de declaración gráfica de la solicitud.
Ref:5323098 Recinto:41-048-043-00001-00012 Cultivo: - Agregado de la referencia del recinto.:0 Zona de la referencia del recinto.:0
Superficie solapada.:24,98 Id. Incid.:6855300
- 100407 Explotación solicitada no forma parte de ningún organismo de control autorizado para la producción ecológica en Andalucía o fecha de inscripción posterior al plazo establecido (Anexo I. Criterios de Subvencionabilidad. Orden 28 de marzo de 2023).
Explotación:ES410480000082 Especie:PORCINO

EL/LA DIRECTOR/A GENERAL DE AYUDAS DIRECTAS Y DE MERCADOS

Raquel Espín Crespo

(1) Superficie declarada admisible ajustada con la superficie comprometida.
(2) Factor de penalización valorando el alcance para el tipo de compromiso.

Puede verificar la integridad de este documento mediante la lectura del código QR adjunto o mediante el acceso a la dirección https://ws050.juntadeandalucia.es/verificarFirma indicando el código de VERIFICACIÓN			
FIRMADO POR	RAQUEL MARIA ESPIN CRESPO	13/05/2025	
VERIFICACIÓN	Pk2jm8DWKBLXWB7RM89CEHSL94ADR5	PÁG. 129/135	

LEYENDA DE INCIDENCIAS EN RESOLUCIÓN DEFINITIVA DE SOLICITUD ANUAL DE PAGO. CAMPAÑA 2023

PEPAC - Operación 6503.1. Conversión a prácticas y métodos de agricultura y ganadería ecológica. Convocatoria 2023. Campaña 2023

(Orden de 28 de marzo de 2023, de la Consejería de Agricultura, Pesca, Agua y Desarrollo Rural,
BOJA N° 63 de 3 de abril de 2023)

INCIDENCIA	LITERAL DE INCIDENCIA	EFEECTO
1	Solicitud cuyo titular se encuentra entre los excluidos.(Real Decreto 1048/2022 de 27 de diciembre, Anexo VI, Apdo I, pto 1.1)	Efecto en el pago por incidencias en la solicitud
2	La fecha de registro de la solicitud no existe o incumple el formato establecido (Real Decreto 1048/2022, de 27 de diciembre, Art. 108 Apdo. 2)	Efecto en el pago por incidencias en la solicitud
4	Solicitud con fecha de presentación fuera de plazo (Real Decreto 1048/2022 de 27 de diciembre, Anexo VI, Apdo I, pto 1.1.)Art 108. 2	Efecto en el pago por incidencias en la solicitud
22	Marca Titularidad compartida, pero su CIF/NIF no existe en el registro de Titularidad compartida. (Real Decreto 1047/2022 de 27 de diciembre, Art.44.Apdo.3.3º)	No se considera como Titularidad compartida a efectos del cálculo de la modulación del pago
29	Marca Titularidad compartida, pero su CIF no comienza por E (Real Decreto 1048/2022 de 27 de diciembre)	Efecto en el pago por incidencias en la solicitud
51	No existe el CIF/NIF del solicitante o existe y no es correcto (Real Decreto 1048/2022 de 27 de diciembre).	Efecto en el pago por incidencias en la solicitud
52	No existe nombre/razón social del solicitante en caso de entidad jurídica ó del primer apellido en caso de persona física (Real Decreto 1048/2022 de 27 de diciembre).	Efecto en el pago por incidencias en la solicitud
60	El solicitante no está dado de alta en GIRO (Real Decreto 1048/2022 de 27 de diciembre)	Informativa
61	No existe código de Entidad bancaria o existe y es un valor no admitido (Real Decreto 1048/2022 de 27 de diciembre)	Efecto en el pago por incidencias en la solicitud
62	No existe código de Sucursal bancaria o existe y es un valor no admitido (Real Decreto 1048/2022 de 27 de diciembre)	Efecto en el pago por incidencias en la solicitud
63	No existen Dígito de control del IBAN ni Dígito de control de la cuenta ni número de Cuenta bancaria o existen y son valores no admitidos (Real Decreto 1048/2022 de 27 de diciembre)	Efecto en el pago por incidencias en la solicitud
64	La cuenta bancaria del solicitante no está activada en GIRO (Real Decreto 1048/2022 de 27 de diciembre).	Informativa
68	No existe NIF del representante legal o existe y no es correcto.(Real Decreto 1048/2022 de 27 de diciembre)	Efecto en el pago por incidencias en la solicitud
69	No existen nombre o apellidos del representante legal (Real Decreto 1048/2022 de 27 de diciembre)	Efecto en el pago por incidencias en la solicitud
70	El NIF del representante legal coincide con el CIF/NIF del solicitante (Real Decreto 1048/2022 de 27 de diciembre).	Informativa
71	Solicitud en la que el representante legal se encuentra entre los excluidos (Real Decreto 1048/2022 de 27 de diciembre).	Efecto en el pago por incidencias en la solicitud
78	La cuenta corriente del solicitante esta dada de baja (Real Decreto 1048/2022 de 27 de diciembre).	Informativa
82	Entidad jurídica que no tiene identificado completamente (nombre, apellidos, razón social y NIF) a ningún socio.(Real Decreto 1048/2022 de 27 de diciembre)	No se considera el socio afectado por la incidencia para el cálculo de la modulación del pago
83	El NIF del socio de la entidad Jurídica no existe o existe y no es correcto.(Real Decreto 1048/2022 de 27 de diciembre)	No se considera el socio afectado por la incidencia para el cálculo de la modulación del pago
84	El nombre/razón social, primer apellido y segundo apellido del socio de la entidad jurídica no existe.(Real Decreto 1048/2022 de 27 de diciembre)	No se considera el socio afectado por la incidencia para el cálculo de la modulación del pago
86	El NIF del socio de la entidad Jurídica es el mismo que el del solicitante.(Real Decreto 1048/2022 de 27 de diciembre)	No se considera el socio afectado por la incidencia para el cálculo de la modulación del pago
87	El NIF del socio de la entidad Jurídica se encuentra entre los NIF excluidos.(Real Decreto 1048/2022 de 27 de diciembre)	No se considera el socio afectado por la incidencia para el cálculo de la modulación del pago
100	El tipo de persona jurídica declarada no corresponde con su documento de identificación.(Real Decreto 1048/2022 de 27 de diciembre)	Informativa
205	Recintos declarados con la marca de pastos en común o recinto ficticio donde el producto declarado no corresponde a alguno de los admitidos para este fin (Real Decreto 1048/2022 de 27 de diciembre).	Recinto no admisible
208	Misma parcela agrícola en varios recintos con diferentes códigos de productos o líneas de ayuda/práctica solicitadas o sistemas de explotación (Real Decreto 1048/2022, de 27 de diciembre,Art. 3, pto. 20)	Recinto no admisible



Puede verificar la integridad de este documento mediante la lectura del código QR adjunto o mediante el acceso a la dirección <https://ws050.juntadeandalucia.es/verificarFirma> indicando el código de VERIFICACIÓN

FIRMADO POR	RAQUEL MARIA ESPIN CRESPO
VERIFICACIÓN	Pk2jm8DWKBLXWB7RM89CEHSL94ADR5

13/05/2025
PÁG. 130/135





INCIDENCIA	LITERAL DE INCIDENCIA	EFEECTO
210	Recinto ubicado en otra comunidad autónoma pendiente de validar (Real Decreto 1048/2022 de 27 de diciembre).	Recinto no admisible
216	Recinto real declarado en S.U. que no existe o con algún campo nulo en su identificativo (Real Decreto 1048/2022, de 27 de diciembre)	Recinto no admisible
218	La superficie total declarada sobre un mismo recinto en el conjunto de los expedientes, no puede superar la superficie total que el SIGPAC establece para ese recinto.	Ajusta superficie y penaliza por sobredeclaración
219	Superficie declarada sobre un mismo recinto, en un mismo expediente, mayor que la superficie total del recinto SIGPAC.	Ajusta superficie y penaliza por sobredeclaración
224	La superficie de cruce total de productos de la agrupación Pastos permanentes sobre un mismo recinto en una misma solicitud, no puede superar la superficie total admisible de pastos.	Ajusta superficie y penaliza por sobredeclaración
225	La superficie de cruce total de productos de la agrupación Pastos permanentes sobre un mismo recinto en el conjunto de las solicitudes, no puede superar la superficie total admisible de pastos	Ajusta superficie y penaliza por sobredeclaración
226	Recinto abandonado según SIGPAC por el que solicita alguna ayuda/práctica (Real Decreto 1048/2022, de 27 de diciembre)	Recinto no admisible
229	Recinto ficticio comunal declarado que no está definido como tal por la Autoridad gestora. (Real Decreto 1075/2014 de 19 de diciembre Art. 93, apdo. 3 y Anexo XIV apdo. 2)	Recinto no admisible
230	Solicitante que declara un recinto ficticio comunal pero según la Autoridad gestora, su CIF/NIF no está entre los participantes de ese recinto. (Real Decreto 1075/2014 de 19 de diciembre Art. 93, apdo. 3 y Anexo XIV, apdo. 2)	Recinto no admisible
232	Superficie de cruce en recinto ficticio comunal, mayor que superficie asignada neta resultante del reparto del ficticio comunal. (Real Decreto 1075/2014 de 19 de diciembre Art. 93, apdo. 3 y Anexo XIV, apdos. 2 y 3).	Ajusta superficie y penaliza por sobredeclaración
235	Superficie de cruce en recinto que forma parte de un ficticio más su superficie según Autoridad gestora supera superficie admisible SIGPAC. (Real Decreto 1075/2014 de 19 de diciembre Art. 93, apdo. 3 y Anexo XIV, apdo. 2).	Ajusta superficie y penaliza por sobredeclaración
238	Recinto cuyo CAP declarado es mayor al CAP prevalente y no presenta alegación al SIGPAC.	Ajusta superficie y penaliza por sobredeclaración
239	Recinto cuyo CAP declarado es nulo o un valor no admitido.	Recinto No admisible por tener un CAP declarado nulo o un valor no admitido
240	Régimen de tenencia nulo o con un valor no admitido (Real Decreto 1048/2022, de 27 de diciembre)	Recinto no admisible
242	Recinto pendiente de acreditación de titularidad (Real Decreto 1048/2022, de 27 de diciembre)	Recinto no admisible
245	Falta CIF/NIF del Arrendador/Cedente aparcerero siendo el régimen de tenencia del recinto "Arrendamiento" o "Aparcería", "Aparcería en común" o "Asignación de superficies comunales" (sin marca de pastos en común) (Real Decreto 1048/2022, de 27 de diciembre)	Recinto no admisible
247	Recinto cuyo CAP/CSP declarado es menor al CAP/CSP prevalente y no presenta alegación al SIGPAC (Real Decreto 1048/2022, de 27 de diciembre)	Informativa
248	Verifica que los recintos declarados con sistema de explotación regadío corresponden realmente a regadío según SIGPAC.	Se considera recinto de secano
252	El Sistema de explotación es nulo o su valor no admitido (Real Decreto 1048/2022, de 27 de diciembre)	Recinto no admisible
253	El recinto presenta valores no coherentes de superficies declarada y administrativa (Real Decreto 1048/2022, de 27 de diciembre)	Recinto no admisible
255	Recinto declarado en la campaña anterior que no se declara en la campaña actual. (Real Decreto 1048/2022, de 27 de diciembre).	Informativa
256	Solicitud con recintos no declarados en campaña actual con una reducción por omisión de superficie superior al 3% (Real Decreto 1048/2022, de 27 de diciembre)	Se aplica el porcentaje de reducción calculado
282	Arrendador de un recinto declarado en campaña anterior y no declarado en campaña actual (Real Decreto 1048/2022, de 27 de diciembre)	Informativa
283	Recinto de pasto comunal, que no está declarado como "Asignación de superficies comunales" o al que le falta el CIF/NIF del Arrendador/Cedente aparcerero (Real Decreto 1048/2022, de 27 de diciembre)	Recinto no admisible
452	Actividad agraria declarada en un recinto no compatible con el uso PA, PR o PS asignado en SIGPAC para ese recinto. (Real Decreto 1075/2014, Art. 11, apdos. 2 y 4 y Anexo IV B).	Recinto no admisible
1643	Recinto ficticio del que forma parte un recinto real que a su vez, aparece declarado por productores individuales, sucediendo que para el recinto real, la suma de superficie de cruce total por individuales y la indicada por Autoridades gestoras de pastos en común, supera la superficie que SIGPAC establece para ese recinto real.	Ajusta superficie y penaliza por sobredeclaración
1657	No existe recinto declarado en la SU del arrendador. (Real Decreto 1048/2022, de 27 de diciembre)	Recinto no admisible
2452	Se verifica que el solicitante de las intervenciones 6501,6503 o 6505 no autoriza la consulta datos catastrales a través de la oficina Virtual de catastro (OVC)(Orden de 28 de marzo de 2023, art 6.1.b)	Informativa.
3706	Recinto ficticio del que forma parte un recinto real que a su vez, aparece declarado por productores individuales, sucediendo que para el recinto real, la suma de superficie declarada por individuales y la indicada por Autoridades gestoras de pastos en común, supera la superficie que SIGPAC establece para ese recinto real. (Real Decreto 1075/2014 de 19 de diciembre Art. 92, apdo. 3, Anexo XIV apdo. 2).	Ajusta superficie y penaliza por sobredeclaración
3745	Recinto no declarado en campaña actual detectado durante control de campo tras estudio del O.P. (Real Decreto 1048/2022, de 27 de diciembre)	Informativa

Puede verificar la integridad de este documento mediante la lectura del código QR adjunto o mediante el acceso a la dirección https://ws050.juntadeandalucia.es/verificarFirma indicando el código de VERIFICACIÓN			
FIRMADO POR	RAQUEL MARIA ESPIN CRESPO	13/05/2025	
VERIFICACIÓN	Pk2jm8DWKBLXWB7RM89CEHSL94ADR5	PÁG. 131/135	



INCIDENCIA	LITERAL DE INCIDENCIA	EFEECTO
3758	Recintos con condiciones artificiales (Real Decreto 1048/2022, de 27 de diciembre).	Recinto no admisible
3783	Verificación de que el recinto declarado en regadío no está sancionado por uso ilegal del agua.	Recinto no admisible
3790	Recinto declarado inactivo (Real Decreto 1048/2022 de 27 de diciembre).	Recinto no admisible
3921	Recinto real declarado en la Solicitud Única con la marca de pastos en común que no existe en ninguna declaración gráfica de pastos comunales registrada (Real Decreto 1075/2014 de 19 de diciembre Art. 92, apdo. 3).	Hacer cero la superficie del recinto y se aplica penalización correspondiente
3924	Recinto ficticio declarado en la Solicitud Única con la marca de pastos en común compuesto por algún recinto real cuyo identificativo presenta un solape entre Solicitud Única y Declaración de pastos. reglamentación (Real Decreto 1075/2014 de 19 de diciembre Art. 92, apdo. 3).	Recinto minorado por exceso.
3925	Recinto ficticio declarado en la Solicitud Única con la marca de pastos en común compuesto por algún recinto real cuyo identificativo no presenta geometría gráfica. (Real Decreto 1075/2014 de 19 de diciembre Art. 92, apdo. 3).	Recinto no admisible
3927	Recinto ficticio declarado en la Solicitud Única con la marca de pastos en común compuesto por algún recinto real cuyo identificativo aparece declarado en una Declaración de aparcería.(Real Decreto 1075/2014 de 19 de diciembre Art. 92, apdo. 3).	Recinto no admisible
3930	Recinto ficticio declarado en la Solicitud Única con la marca de pastos en común compuesto por algún recinto real cuyo identificativo presenta un solape entre líneas de declaración de una misma Declaración de pastos.(Real Decreto 1075/2014 de 19 de diciembre Art. 92, apdo. 3).	Recinto minorado por exceso.
3934	Recinto real declarado en la Solicitud Única con régimen de tenencia aparcería comunal cuyo identificativo presenta un solape entre SolicitudÚnica y Declaración de aparcería.(Real Decreto 1075/2014 de 19 de diciembre Art. 92, apdo. 3).	Ajusta superficie y penaliza por sobredeclaración
3936	Recinto real declarado en la Solicitud Única con régimen de tenencia aparcería comunal cuyo identificativo presenta un solape entre líneas dedeclaración de una misma Declaración de aparcería.(Real Decreto 1075/2014 de 19 de diciembre Art. 92, apdo. 3).	Recinto minorado por exceso.
3950	Recinto ficticio declarado en la Solicitud Única con la marca de pastos en común compuesto por algún recinto real cuyo identificativo presentaun solape entre Declaraciones de pastos diferentes. (Real Decreto 1075/2014 de 19 de diciembre Art. 92, apdo. 3).	Recinto minorado por exceso.
4011	Existen líneas de declaración de la solicitud que presentan solapes de superficie gráfica con otras líneas de declaración de la misma solicitud.(Real Decreto 1075/2014, de 19 de diciembre Art. 92, apdo. 2.).	Ajusta superficie y penaliza por sobredeclaración
4012	Existen líneas de declaración de la solicitud que presentan solapes de superficie gráfica con líneas de declaración de otras solicitudes.	Ajusta superficie y penaliza por sobredeclaración
4201	Línea de declaración de la solicitud con solape de superficie gráfica con recintos reales de pastos en común de declaraciones de pastoscomunales.(Real Decreto 1075/2014, de 19 de diciembre Art. 92, apdo. 2.).	Ajusta superficie y penaliza por sobredeclaración
4251	Comunal Línea de declaración de la solicitud con solape de superficie gráfica con recintos de declaraciones de aparcerías comunales ya registradas. (Real Decreto 1075/2014, de 19 de diciembre Art. 92, apdo. 2).	Ajusta superficie y penaliza por sobredeclaración
4272	Verifica que las líneas de declaración de las Solicitudes Únicas no tienen solapes con la capa de Retroactividad Gráfica (ambas de la misma campaña) a nivel de expediente/línea de declaración gráfica de la solicitud.	Ajuste Superficie por Minoración
4602	La superficie de cruce total sobre un mismo recinto en una misma solicitud, no puede superar la suma total de superficies que en Detalle de secciones de CNC de SIGPAC no sean cultivo de invernadero sin suelo, es decir, que no tengan asignadas la incidencia 184.	Ajusta superficie y penaliza por sobredeclaración
5013	Expediente con retrocesión bancaria (Real Decreto 1048/2022, de 27 de diciembre).	Informativa
5015	Solicitante que se encuentra Paralizado en la Subdirección Económica Financiera (Real Decreto 1048/2022, de 27 de diciembre)	Informativa
5016	Solicitante que se encuentra Rechazado en la Subdirección Económica Financiera (Real Decreto 1048/2022, de 27 de diciembre)	Informativa
7140	Solicita LINEA DE AYUDA DE DESARROLLO RURAL y no presenta el impreso DATOS DE RECINTOS. (Orden de 28 de marzo de 2023)	Efecto en el pago por incidencias en la solicitud
7162	Se advierte que en el impreso DATOS DE RECINTOS no está consignada la operación solicitada en el impreso SOLICITA LINEAS DE AYUDA DE DESARROLLO RURAL. (Orden de 28 de marzo de 2023)	Efecto en el pago por incidencias en la solicitud
8100	Línea de declaración monitorizada con resultado dudoso que requiere información adicional a aportar por el productor	Recinto no admisible
8101	Línea de declaración monitorizada con resultado de posible abandono que requiere información adicional a aportar por el productor	Recinto no admisible
8102	Línea de declaración monitorizada que requiere información adicional a aportar por el productor	Recinto no admisible
8103	Línea de declaración monitorizada sin resultado concluyente que requiere información adicional a aportar por el productor	Recinto no admisible
8104	Línea de declaración monitorizada sin resultado concluyente tras revisión semiautomática, al no detectarse actividad agraria, que requiere información adicional a aportar por el productor.	Recinto no admisible
8107	Línea de declaración monitorizada en la que no se ha podido completar el control, que requiere información adicional a aportar por el productor	Recinto no admisible
8108	Línea de declaración monitorizada con resultado de uso no admisible, que requiere información adicional a aportar por el productor	Recinto no admisible
8112	Línea de declaración monitorizada con resultado de cultivo observado no coincidente con el	Recinto no admisible

Puede verificar la integridad de este documento mediante la lectura del código QR adjunto o mediante el acceso a la dirección https://ws050.juntadeandalucia.es/verificarFirma indicando el código de VERIFICACIÓN			
FIRMADO POR	RAQUEL MARIA ESPIN CRESPO	13/05/2025	
VERIFICACIÓN	Pk2jm8DWKBLXWB7RM89CEHSL94ADR5	PÁG. 132/135	



INCIDENCIA	LITERAL DE INCIDENCIA	EFEECTO
	declarado, que requiere información adicional del productor o cambio en su solicitud	
8119	Línea de declaración monitorizada con resultado de posible presencia de improductivo no determinado que requiere información adicional a aportar por el productor.	Recinto no admisible
8123	Línea de declaración monitorizada con resultado de presencia de más de un cultivo dentro de la línea de declaración que requiere información adicional a aportar por el productor.	Recinto no admisible
8130	Línea de declaración monitorizada con resultado de línea cultivada bajo cubierta que requiere información adicional a aportar por el productor.	Recinto no admisible
8200	Línea de declaración monitorizada con resultado no admisible	Recinto no admisible
8201	Línea de declaración monitorizada en la que se ha comprobado abandono	Recinto no admisible
8202	Línea de declaración monitorizada de geometría singular comprobada como no admisible	Recinto no admisible
8204	Línea de declaración monitorizada comprobada como no admisible tras revisión semiautomática.	Recinto no admisible
8207	Línea de declaración monitorizada en la que no ha sido posible acceder al recinto objeto de control en fase de juicio experto.	Recinto no admisible
8211	Línea de declaración monitorizada en la que no facilita los controles	Recinto no admisible
8212	Línea de declaración monitorizada con resultado de cultivo observado no coincidente con el declarado	Recinto no admisible
8223	Línea de declaración monitorizada con resultado de presencia de más de un cultivo dentro de la línea de declaración.	Recinto no admisible
8224	Línea de declaración monitorizada con resultado de presencia de improductivos.	Recinto no admisible
8225	Línea de declaración monitorizada con resultado de línea de declaración sin actividad agraria.	Recinto no admisible
8227	Línea de declaración monitorizada en la que no ha habido respuesta por parte del productor y, por tanto, sin Juicio Experto de campo.	Recinto no admisible
8233	Línea de declaración monitorizada con resultado de agricultor que aporta documentación, pero no aporta fotos.	Recinto no admisible
8236	Control por monitorización con resultado de fotografía que no cumple requerimientos, y por tanto, sin Juicio Experto de campo.	Recinto no admisible
8400	Monitorización Línea de declaración monitorizada con situación 12 o "nula" y sin información de producto.	Informativa
8401	Línea de declaración monitorizada con resultado semáforo amarillo o rojo y situación "Producto no coincidente con declarado" (12) o "nula" con información de producto de monitorización de Gestor o de Juicio experto improductivo o forestal.	Recinto no admisible
8402	Línea de declaración monitorizada con resultado semáforo amarillo o rojo y situación "Producto no coincidente con declarado" (12) o "nula" con información de producto de monitorización de Gestor o de Juicio experto no admisible para la línea de ayuda.	Recinto no admisible
8403	Línea de declaración monitorizada con resultado semáforo amarillo o rojo y situación "Producto no coincidente con declarado" (12) o "nula" con información de producto de monitorización de Gestor o de Juicio experto con producto que no coincide con el grupo de producto declarado.	Recinto no admisible
8407	Línea de declaración monitorizada con situación 12 o "nula" y con producto resultante de la monitorización no coincidente con el grupo de producto declarado ni con el establecido dentro de la agrupación compromiso.	Recinto no admisible
72003	Falta fotocopia del NIF del solicitante.	Efecto en el pago por incidencias en la solicitud
72004	Presenta fotocopia del NIF del solicitante, pero no es correcto.	Efecto en el pago por incidencias en la solicitud
72005	Solicitante que no presenta NIF del representante legal.	Efecto en el pago por incidencias en la solicitud
72006	Solicitante que presenta NIF del representante legal, y no es correcto.	Efecto en el pago por incidencias en la solicitud
72007	Solicitante que no presenta Acreditación del representante legal.	Efecto en el pago por incidencias en la solicitud
72008	Solicitante que presenta Acreditación del representante legal, y no es correcto.	Efecto en el pago por incidencias en la solicitud
72009	Solicitante que no presenta AUTORIZACION para su representación, en caso de que la solicitud la presente un tercero	Efecto en el pago por incidencias en la solicitud
72010	Solicitante que presenta AUTORIZACIÓN para su representación, en caso de que la solicitud la presente un tercero, y no es correcto	Efecto en el pago por incidencias en la solicitud
72104	Solicitante que ha de presentar Certificado del Registro de Fundaciones en el que se acredite la inscripción de la escritura pública de constitución, para solicitar la ayuda de que se trate, y el documento no se presenta o no es correcto. (Anexo VIII de la Orden de 28 de marzo de 2023)	Efecto en el pago por incidencias en la solicitud
72106	Solicitante que ha de presentar Acreditación del cumplimiento de algún requisito específico, cuando éste se exija en los estatutos de la fundación para la solicitud de ayudas y subvenciones, y el documento no se presenta o no es correcto. (Anexo VIII de la Orden de 28 de marzo de 2023)	Efecto en el pago por incidencias en la solicitud
72110	Solicitante que ha de presentar Acta del Pleno donde se aprueba solicitar la ayuda, y el documento no se presenta o no es correcto. (Anexo VIII de la Orden de 28 de marzo de 2023)	Efecto en el pago por incidencias en la solicitud
72147	Solicitante que ha de presentar Documentación acreditativa relativa a la adaptación de los estatutos y la justificación de su presentación en el registro de fundaciones de Andalucía, y el documento no se presenta o no es correcto. (Anexo VIII de la Orden de 28 de marzo de 2023)	Efecto en el pago por incidencias en la solicitud

Puede verificar la integridad de este documento mediante la lectura del código QR adjunto o mediante el acceso a la dirección https://ws050.juntadeandalucia.es/verificarFirma indicando el código de VERIFICACIÓN			
FIRMADO POR	RAQUEL MARIA ESPIN CRESPO	13/05/2025	
VERIFICACIÓN	Pk2jm8DWKBLXWB7RM89CEHSL94ADR5	PÁG. 133/135	



INCIDENCIA	LITERAL DE INCIDENCIA	EFEECTO
75018	Solicitante dado de baja en GIRO.	Informativa
75019	Solicitante que figura como fallecido en GIRO.	Informativa
75020	Solicitante que no existe en GIRO.	Informativa
75021	Se verifica que el solicitante No autoriza para la consulta de datos de identidad a través del Sistema GIRO de la Consejería de Hacienda y Administración pública existan.	Informativa
75022	Se verifica que no autoriza a que, en caso de la devolución por la entidad financiera (retrocesión bancaria) del pago en la cuenta corriente consignada en la solicitud y que está debidamente registrada en el sistema contable GIRO de la Junta de Andalucía, se proceda al pago en cualquier otra cuenta corriente de la titularidad del solicitante vigente en dicho sistema contable.	Informativa
75024	La cuenta corriente declarada no se encuentra en el sistema GIRO, se realiza el pago a la cuenta principal designada en GIRO.	Informativa
100400	Recinto con cultivo, variedad, régimen de explotación o uso Sigpac no compatible con la operación solicitada (Anexo IV.1 Cultivos y variedades elegibles para las Intervenciones. Orden de 28 de marzo de 2023).	Recinto no admisible
100401	Solicitante no inscrito en un organismo de control autorizado para la producción ecológica en Andalucía (Anexo I. Criterios de Subvencionabilidad. Orden 28 de marzo de 2023).	Titular no admisible
100402	El recinto solicitado no forman parte de ningún organismo de control autorizado para la producción ecológica en Andalucía o fecha de inscripción posterior al plazo establecido (Anexo I. Criterios de Subvencionabilidad. Orden 28 de marzo de 2023).	Recinto no admisible
100403	Recinto solicitado que no cumple en su totalidad con las normas de producción ecológica (Anexo I. Criterios de Subvencionabilidad. Orden 28 de marzo de 2023).	Reducción admisibilidad
100404	Recinto solicitado para la Operación de Conversión, cuando según su fecha de inscripción en un organismo de control autorizado para la producción ecológica en Andalucía, le corresponde la Operación de Mantenimiento (Anexo I. Criterios de Subvencionabilidad. Orden 28 de marzo de 2023).	Recinto no admisible
100406	Grupo de cultivo declarado en el recinto no coincide con el grupo de cultivo existente en el organismo de control autorizado para la producción ecológica en Andalucía (Anexo I. Criterios de Subvencionabilidad. Orden 28 de marzo de 2023).	Recinto no admisible
100407	Explotación solicitada no forma parte de ningún organismo de control autorizado para la producción ecológica en Andalucía o fecha de inscripción posterior al plazo establecido (Anexo I. Criterios de Subvencionabilidad. Orden 28 de marzo de 2023).	Unidad productiva no admisible para Carga Ganadera Mínima
100408	Solicitante que se encuentra en situación de retirada de la certificación por su organismo de control (Artículo 7.5 de la Orden de 28 de marzo de 2023).	Titular no admisible
100409	Explotación/Especie SIGGAN no declarada por el tercero en SGA	Informativa
100410	Recinto no admisible por pertenecer a una explotación ganadera No inscrita en Sipea (Artículo 10 de la Orden de 28 de marzo de 2023).	Recinto No Admisible
100411	Recinto no admisible por no estar asociado en SIGGAN a una explotación ganadera (Artículo 10 de la Orden de 28 de marzo de 2023).	Recinto no válidos con problema de continuidad
100412	Número de hectáreas validadas para la ayuda inferior a la superficie mínima permitida por el Grupo de Cultivo (Anexo I. Criterios de Subvencionabilidad. Orden 28 de marzo de 2023).	Reducción admisibilidad
100413	Recinto perteneciente a grupo de cultivo que no cumple con la superficie mínima requerida (Anexo I. Criterios de Subvencionabilidad. Orden 28 de marzo de 2023).	Recinto no admisible
100414	Carga ganadera máxima del expediente supera las 2 UGM/ha (Artículo 10 de la Orden de 28 de marzo de 2023).	Grupo de cultivo NO admisible
100415	Carga ganadera mínima de expediente no exclusivamente avícola inferior a 0,1 UGM/ha (Anexo I. Criterios de Subvencionabilidad. Orden 28 de marzo de 2023).	Grupo de cultivo NO admisible
100416	Carga ganadera mínima de expediente exclusivamente avícola inferior a 0,5 UGM/ha (Anexo I. Criterios de Subvencionabilidad. Orden 28 de marzo de 2023).	Grupo de cultivo NO admisible
100417	Expediente sin grupos de cultivo que alcancen la superficie mínima requerida (Anexo I. Criterios de Subvencionabilidad. Orden 28 de marzo de 2023).	Titular no admisible
100418	Como consecuencia de control de campo este recinto será abonado como secano	Se considera recinto de secano
100419	Recinto de Pasto Comunal ignorado por no tener pendiente calculada	Recinto no admisible
100420	Expediente que declara recintos pertenecientes al grupo de pago de Pastos que no tiene explotaciones ganaderas válidas para la Operación.	Reducción admisibilidad
100421	Recinto declarado por error para una operación de la Medida 11, que se ha corregido de oficio marcando la operación correcta, de acuerdo con la fecha de inscripción del recinto en la producción ecológica.	Informativa
100422	Recinto declarado por error para una operación de la Medida 11, que se ha corregido de oficio desmarcando la operación incorrecta, de acuerdo con la fecha de inscripción del recinto en la producción ecológica.	Informativa
100423	Expediente que no renueva el 80% del número de unidades comprometidas. (art.10.1. de la Orden 26 mayo 2015)	Exclusión expediente operación.
100424	Solicita recinto que no está comprometido para la operación.	Recinto no admisible
100425	Recinto con minoración de superficie por campo.	Reducción admisibilidad
100426	Recinto con incidencia de uso de regadío cuyo cultivo no es admisible en régimen de secano.	Recinto no admisible
100427	Recinto no admisible por estar asociado a una explotación intensiva en SIGGAN o que no pertenece al titular del expediente (Artículo 10 de la Orden de 28 de marzo de 2023).	Recinto No Admisible

Puede verificar la integridad de este documento mediante la lectura del código QR adjunto o mediante el acceso a la dirección https://ws050.juntadeandalucia.es/verificarFirma indicando el código de VERIFICACIÓN			
FIRMADO POR	RAQUEL MARIA ESPIN CRESPO	13/05/2025	
VERIFICACIÓN	Pk2jm8DWKBLXWB7RM89CEHSL94ADR5	PÁG. 134/135	



INCIDENCIA	LITERAL DE INCIDENCIA	EFECTO
101001	Expedientes que NO facilita control de campo.	Titular no admisible al régimen
101006	Recinto incompatible por estar solicitado para otra submedida (anexo II, Orden de 28 marzo de 2023)	Recinto no admisible
101007	Expediente afectado por condicionalidad (art. 32 de Orden 28 marzo 2023)	Aplica Reducción por condicionalidad
101008	Expediente sin compromisos vigentes.(art.25.1. y 25.7. de la Orden de 28 marzo de 2023)	Titular no admisible
101019	Expediente que tiene un segundo año de pago cero	Exclusión expediente operación
101111	Verifica que si el titular es una S.C.T.A., S.C.E.C.T., S.A.T. de producción o Titularidad Compartida, en aplicación de la degresividad para el cálculo de la ayuda, se le considera un número de socios	Informativa

EL/LA DIRECTOR/A GENERAL DE AYUDAS DIRECTAS Y DE MERCADOS

Raquel Espín Crespo

Puede verificar la integridad de este documento mediante la lectura del código QR adjunto o mediante el acceso a la dirección https://ws050.juntadeandalucia.es/verificarFirma indicando el código de VERIFICACIÓN			
FIRMADO POR	RAQUEL MARIA ESPIN CRESPO	13/05/2025	
VERIFICACIÓN	Pk2jm8DWKBLXWB7RM89CEHSL94ADR5	PÁG. 135/135	